

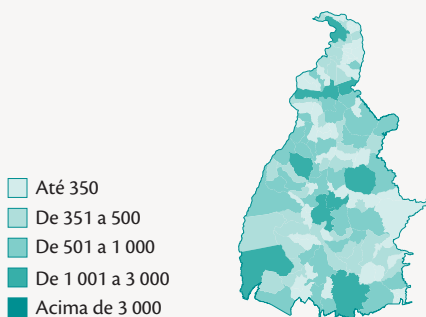


Resultados definitivos | Tocantins

O Censo Agro 2017 nos permite conhecer os estabelecimentos agropecuários e os trabalhadores rurais, bem como quantificar o que é produzido na lavoura, na pecuária e também na agroindústria.

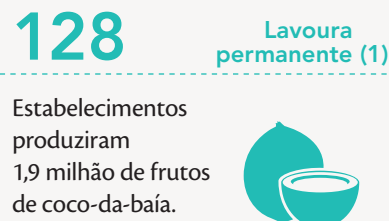


Número de estabelecimentos agropecuários, por municípios

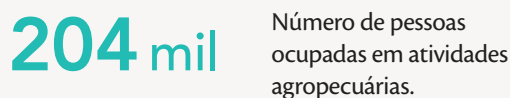


Utilização das terras

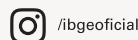
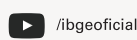

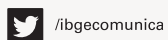
	Área (%)	Em relação a 2006
Lavouras		
Permanentes	1,1	↑
Temporárias	6,9	↑
Pastagens		
Naturais	15,7	↓
Plantadas	40,0	↑
Matas		
Naturais	32,4	↓
Plantadas	0,6	↑



Pessoal ocupado



Se o assunto é **Brasil**, procure o **IBGE**.



www.ibge.gov.br 0800 721 8181