Volume 71

ISSN 0100-1299

Anuário Estatístico do Brasil 2011

76 ANOS DO IBGE

IBGE
Instituto Brasileiro de Geografia e Estatística

Anuário Estatístico do Brasil

volume 71

2011

Presidenta da República

Dilma Rousseff

Ministra do Planejamento, Orçamento e Gestão

Miriam Belchior

INSTITUTO BRASILEIRO DE GEOGRAFIA E ESTATÍSTICA - IBGE

Presidenta

Wasmália Bivar

Diretor-Executivo

Nuno Duarte da Costa Bittencourt

ÓRGÃOS ESPECÍFICOS SINGULARES

Diretoria de Pesquisas

Marcia Maria Melo Quintslr

Diretoria de Geociências

Wadih João Scandar Neto

Diretoria de Informática

Paulo César Moraes Simões

Centro de Documentação e Disseminação de Informações

David Wu Tai

Escola Nacional de Ciências Estatísticas

Denise Britz do Nascimento Silva

MINISTÉRIO DO PLANEJAMENTO, ORÇAMENTO E GESTÃO
INSTITUTO BRASILEIRO DE GEOGRAFIA E ESTATÍSTICA - IBGE

Anuário Estatístico do Brasil

volume 71

2011

ISSN 0100-1299
Anu. estat. Brasil, Rio de Janeiro, v.71, p.1-1 - 8-74, 2011

INSTITUTO BRASILEIRO DE GEOGRAFIA E ESTATÍSTICA - IBGE
Av. Franklin Roosevelt, 166 - Centro - 20021-120 - Rio de Janeiro, RJ - Brasil

ISSN 1413-8190 (CD-ROM)
ISSN 0100-1299 (meio impresso)
© IBGE. 2012

Elaboração do arquivo PDF
Roberto Cavararo

Produção de multimídia
LGonzaga
Márcia do Rosário Brauns
Marisa Sigolo
Mônica Pimentel Cinelli Ribeiro
Roberto Cavararo

Capa e Ilustração
Eduardo Sidney Cabral Rodrigues de Araujo - Coordenação de *Marketing*/CDDI

Sumário Geral

Apresentação

Guia de Leitura

Seção 1 Caracterização do Território

Posição e Extensão

Divisão Territorial

Recursos Naturais e Meio Ambiente

Seção 2 Características Demográficas e Socioeconômicas da População

Demografia

Trabalho e Rendimento

Saúde e Previdência Social

Educação

Habitação

Segurança Pública

Movimento Eleitoral

Seção 3 Aspectos das Atividades Agropecuária e Extração Vegetal

Armazenagem e Estocagem

Crédito e Assistência Rural

Produção Vegetal

Produção Animal

Efetivos

Seção 4 Aspectos da Atividade Indústria

Indústrias Extrativa Mineral e de Transformação

Indústria da Construção

Energia

Indicadores Conjunturais da Indústria

Propriedade Industrial

Seção 5 Aspectos da Atividade Serviços

Comércio

Transportes

Comunicações

Outros Serviços

Seção 6 Índices, Preços,Custos e Salários

Índices

Preços, Custos e Salários

Seção 7 Agregados Macroeconômicos

Finanças Públicas

Administração Federal

Sistema Monetário e Financeiro

Setor Externo

Contas Nacionais

Índice de Assuntos

Relação das Fontes

Anexos

Conteúdo do CD-ROM

Série Histórica

CONVENÇÕES

- Dado numérico igual a zero não resultante de arredondamento;

.. Não se aplica dado numérico;

... Dado numérico não disponível;

x Dado numérico omitido a fim de evitar a individualização da informação;

0; 0,0; 0,00 Dado numérico igual a zero resultante de arredondamento de um dado numérico originalmente positivo; e

-0; -0,0; -0,00 Dado numérico igual a zero resultante de arredondamento de um dado numérico originalmente negativo.

Apresentação

É com prazer que o IBGE apresenta o volume referente ao ano de 2011 do Anuário Estatístico do Brasil, cumprindo, assim, o objetivo de oferecer à sociedade esta importante obra de referência sobre a realidade brasileira, com informações resultantes de levantamentos, estudos e pesquisas realizados pelo IBGE e outras instituições dedicadas ao conhecimento sistemático do País.

O presente volume traz os resultados mais atualizados advindos de diversas pesquisas realizadas pelo IBGE, como por exemplo: resultados do Censo Demográfico, das Estatísticas do Registro Civil, da Pesquisa de Assistência Médico-Sanitária e da Pesquisa Nacional por Amostra de Domicílios, que retratam as principais características demográficas e socioeconômicas da população, além de informações sobre a atividade econômica oriundas da Pesquisa Industrial Anual - Empresa, da Pesquisa Industrial Mensal de Emprego e Salário, da Pesquisa Anual da Indústria da Construção e do Sistema Nacional de Índices de Preços ao Consumidor. No que se refere à produção agrícola, extração vegetal, silvicultura, efetivos da pecuária e avícola, e produção animal, são apresentados dados das mais recentes pesquisas agropecuárias. As informações do Cadastro Central de Empresas referem-se a pessoal ocupado e salários e outras remunerações, segundo a atividade exercida pelas empresas industriais, comerciais e de serviços. São divulgados, também, os índices mensais de vendas no varejo e os principais agregados macroeconômicos do Sistema de Contas Nacionais.

O Anuário apresenta, ainda, em cada uma das seções, glossários com a conceituação da terminologia considerada relevante para a compreensão dos resultados, e referências padronizadas das fontes consultadas.

A publicação é acompanhada de um CD-ROM que contém, além das informações do volume impresso, a série histórica com os dez últimos Anuários publicados pelo IBGE.

Informações produzidas pelo IBGE e permanentemente atualizadas podem ser encontradas em nosso portal, no endereço: http://www.ibge.gov.br. Os leitores também poderão enviar suas avaliações, críticas e sugestões para ibge@ibge.gov.br.

Wasmália Bivar
Presidenta do IBGE

Guia de Leitura

O IBGE e o PGIEG

As informações de natureza estatística (demográfica, social e econômica), geográfica, cartográfica, geodésica e ambiental estabelecidas como necessárias ao conhecimento da realidade física, humana, social, econômica e territorial do País, constituem o chamado Plano Geral de Informações Estatísticas e Geográficas - PGIEG.

O IBGE como coordenador do Sistema Estatístico Nacional é o editor do Anuário Estatístico do Brasil -AEB, publicação-síntese das informações previstas no PGIEG. Trata-se de um grande "catálogo de informações" do PGIEG, não dispensando, naturalmente, as publicações específicas e exaustivas de cada entidade integrante do Sistema Estatístico Nacional - SEN.

Como Entender o Anuário? Sua Estrutura

O guia de leitura tem o propósito de informar ao usuário como utilizar os diferentes componentes de apoio que poderão auxiliá-lo a localizar a informação procurada.

Vários pontos de acesso à informação estão distribuídos dentro do Anuário, a saber: o texto de apresentação; o guia de leitura; sumário geral que indica os títulos das seções e temas; o sumário das seções, onde são relacionados os temas, capítulos, tabelas, quadros e gráficos.

As informações apresentadas no Anuário estão primeiramente arranjadas em seções, num total de sete; cada seção está dividida em temas e estes em capítulos. Assim, a sequência seção/tema/capítulo organiza logicamente as informações numa hierarquização decrescente.

Cada seção apresenta um sumário próprio, relacionando temas com textos e gráficos, que procuram explicar sua composição e correlação, e capítulos com suas respectivas tabelas e quadros.

O quadro Características das Pesquisas e Levantamentos, apresentado no início das seções, permite que o usuário tenha uma visão sucinta das principais informações que caracterizam cada pesquisa ou levantamento divulgados no Anuário, como seu objetivo, unidade informante, periodicidade, abrangência geográfica, formas de divulgação e instituição responsável.

Cada seção inclui um glossário com os conceitos apresentados nas tabelas e

suas definições. Quando um conceito tem definições diferenciadas, estas estão reunidas em um único verbete, identificando o nome da pesquisa ou levantamento a que se refere. No caso de conceitos estatísticos universais, como taxa de analfabetismo e taxa de mortalidade infantil, não é especificado o nome da pesquisa ou levantamento.

É apresentada, ainda, uma bibliografia sucinta ao final de cada seção, com as referências padronizadas das fontes de informação utilizadas na elaboração das tabelas, gráficos e textos metodológicos, organizadas em ordem alfabética.

A estrutura deste Anuário é completada por um índice de assuntos e uma relação das entidades produtoras das informações que integram esta edição do Anuário.

Como Localizar uma Informação?

Os Índices

O índice de assuntos é a peça-chave para a recuperação das informações.

Está organizado em rigorosa ordem alfabética, em qualquer um dos três níveis hierárquicos dos assuntos.

Na elaboração do índice de assuntos, adotou-se a remissiva *ver* para encaminhar o usuário à forma apropriada de entrada.

Como Extrair uma Informação?

As Tabelas

Localizada a página onde se encontra a informação desejada, sua expressão numérica será extraída de uma tabela; no Anuário, a tabela é a forma dominante de apresentação das informações.

Seção 1

Caracterização do Território

Caracterização do Território

Seção 1

Sumário Geral

Posição e Extensão

Localização Geográfica

1.1.1.1 - Pontos extremos, segundo as Grandes Regiões e as Unidades da Federação - 2008

1.1.1.2 - Localização geográfica, altitude dos Municípios das Capitais e distância a Brasília - 2008

1.1.1.3 - Distância em linha reta entre os Municípios das Capitais - 2008

1.1.1.4 - Extensão da linha divisória de estados e municípios com o Oceano Atlântico - 2008

Áreas Territoriais

1.1.2.1 - Área total, segundo as Grandes Regiões e as Unidades da Federação - 2008

1.1.2.2 - Extensão da linha divisória, com indicação dos países limítrofes e o Oceano Atlântico, segundo as Grandes Regiões e as Unidades da Federação - 2008

Sistema Geodésico Brasileiro

1.1.3.1 - Estações geodésicas planimétricas, altimétricas e gravimétricas, segundo as Grandes Regiões e as Unidades da Federação - 2012

Divisão Territorial

Divisão Político-Administrativa e Regional

1.2.1.1 - Evolução político-administrativa, segundo as Grandes Regiões e as Unidades da Federação - 1940/2008

Características dos Municípios

1.2.2.1 - Municípios com áreas de interesses específicos, segundo as Unidades da Federação - 2008

Anu. estat. Brasil,
Rio de Janeiro, v. 71,
p. 1-1 - 1-46, 2011

Recursos Naturais e Meio Ambiente

Recursos Minerais

1.3.1.1 - Reservas de substâncias minerais - 2007-2009

Relevo

1.3.2.1 - Pontos mais altos do Brasil - 2008

1.3.2.2 - Pontos mais altos do Brasil, segundo as Grandes Regiões e as Unidades da Federação - 2008

Recursos Hídricos

1.3.3.1 - Potencial hidrelétrico, segundo as bacias hidrográficas - 2011

Estatísticas Ambientais

1.3.4.1 - Empresas que implementaram inovações tecnológicas e, em decorrência, obtiveram redução no consumo de matérias-primas, energia e água, redução de impactos ambientais e em aspectos ligados à saúde e à segurança, e atribuíram grau de importância médio ou alto no impacto obtido, segundo as atividades selecionadas da indústria e dos serviços - Brasil - período 2006-2008

1.3.4.2 - Municípios, total, que participaram de articulação intermunicipal na área de meio ambiente (Consórcio e Comitê de bacia hidrográfica) e com Conselho Municipal de Meio Ambiente ativo, segundo as Grandes Regiões e as Unidades da Federação - 2008-2009

1.3.4.3 - Domicílios particulares permanentes com fogão, segundo o tipo de combustível predominantemente utilizado - Brasil - 2007-2009

1.3.4.4 - Produção de madeira em tora na silvicultura e na extração vegetal, segundo as Grandes Regiões e o tipo de exploração - 2006-2010

1.3.4.5 - Número de unidades locais e de pessoal ocupado total, por atividades de reciclagem de sucatas metálicas e não metálicas e comércio atacadista de resíduos e sucatas, segundo as Grandes Regiões - 2007-2009

1.3.4.6 - Aquisição familiar anual, de lenha e carvão vegetal, por situação do domicílio, segundo as Grandes Regiões - período 2002-2003

Gráficos

1.1.1 - Área total do Brasil, segundo as Grandes Regiões - 2008

1.2.1 - Municípios criados e instalados - Brasil - 1940/2010

1.3.1 - Pontos mais altos do Brasil, segundo as Grandes Regiões - 2008

Glossário

Referências

Posição e Extensão

O tema Posição e Extensão fornece medidas como coordenadas geográficas e pontos extremos, hora legal, áreas e limites, entre outras. Subdivide-se em três capítulos:

Localização Geográfica - apresenta tabelas sobre os pontos extremos de cada uma das Unidades da Federação, a localização geográfica e a altitude dos municípios das capitais, a distância em linha reta das capitais a Brasília, assim como a distância em linha reta entre estes municípios.

Áreas Territoriais - mostram tabelas com a extensão das linhas divisórias entre o Brasil e os países limítrofes e o Oceano Atlântico, bem como a área das Unidades da Federação.

Gráfico 1.1.1 - Área total do Brasil, segundo as Grandes Regiões - 2008

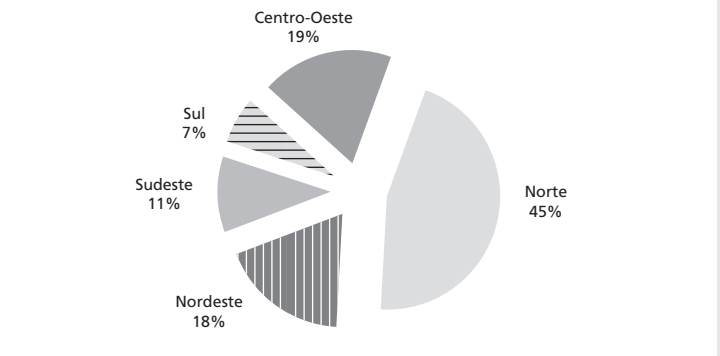

Fonte: IBGE, Diretoria de Geociências, Coordenação de Cartografia.

Sistema Geodésico Brasileiro - apresenta a tabela com os quantitativos das estações geodésicas (planimétricas, altimétricas e gravimétricas), identificadas por Unidade da Federação.

Tabela 1.1.1.1 - Pontos extremos, segundo as Grandes Regiões e as Unidades da Federação - 2008

Grandes Regiões e Unidades da Federação	Pontos extremos							
	Norte		Sul		Leste		Oeste	
	Latitude	Longitude	Latitude	Longitude	Latitude	Longitude	Latitude	Longitude
Brasil								
Norte	**+05° 16' 20"**	**-60° 12' 43"**	**-13° 41' 36"**	**-60° 43' 01"**	**-10° 15' 26"**	**-45° 41' 44"**	**-07° 32' 11"**	**-73° 59' 27"**
Rondônia	-07° 58' 32"	-62° 52' 03"	-13° 41' 36"	-60° 43' 01"	-12° 20' 26"	-59° 46' 26"	-09° 48' 51"	-66° 48' 21"
Acre	-07° 06' 41"	-73° 48' 04"	-11° 04' 12"	-70° 18' 41"	-09° 53' 37"	-66° 37' 10"	-07° 32' 11"	-73° 59' 27"
Amazonas	+02° 14' 49"	-67° 24' 35"	-09° 48' 51"	-66° 48' 21"	-02° 02' 12"	-56° 05' 49"	-07° 06' 41"	-73° 48' 03"
Roraima	+05° 16' 20"	-60° 12' 43"	-01° 34' 49"	-61° 28' 56"	+01° 15' 38"	-58° 53' 11"	+04° 14' 21"	-64° 49' 29"
Pará	+02° 35' 29"	-55° 00' 12"	-09° 50' 27"	-50° 13' 28"	-01° 05' 40"	-46° 03' 38"	-0° 01' 03"	-58° 53' 52"
Amapá	+04° 26' 13"	-51° 30' 49"	-01° 14' 09"	-52° 03' 35"	+01° 28' 52"	-49° 52' 33"	+02° 25' 37"	-54° 52' 33"
Tocantins	-05° 10' 05"	-48° 21' 49"	-13° 28' 02"	-47° 40' 43"	-10° 15' 26"	-45° 41' 44"	-11° 27' 36"	-50° 44' 30 "
Nordeste	**-01° 02' 37"**	**-45° 50' 36"**	**-18° 20' 56"**	**-39° 40' 08"**	**-07° 09' 21"**	**-34° 47' 35"**	**-05° 20' 56"**	**-48° 45' 17"**
Maranhão	-01° 02' 37"	-45° 50' 36"	-10° 15' 41"	-46° 00' 09 "	-02° 57' 55"	-41° 47' 44"	-05° 20' 56"	-48° 45' 17"
Piauí	-02° 44' 02"	-41° 48' 49"	-10° 55' 42 "	-44° 55' 51"	-06° 48' 10"	-40° 22' 13"	-08° 55' 35"	-45° 59' 38"
Ceará	-02° 47' 02"	-40° 29' 51"	-07° 51' 28"	-39° 05' 27"	-04° 49' 53"	-37° 15' 10"	-03° 22' 03"	-41° 25' 23"
Rio Grande do Norte	-04° 49' 53"	-37° 15' 10"	-06° 58' 56"	-36° 43' 06"	-06° 28' 11"	-34° 58' 08"	-06° 19' 08"	-38° 34' 54"
Paraíba	-06° 01' 32"	-37° 15' 01"	-08° 18' 09"	-36° 59' 27"	-07° 09' 21"	-34° 47' 35"	-06° 59' 34"	-38° 45' 53"
Pernambuco	-07° 18' 35"	-39° 39' 47"	-09° 22' 57 "	-36° 56' 46"	-07° 37' 24"	-34° 48' 25"	-08° 42' 26"	-41° 21' 29"
Alagoas	-08° 51' 21"	-37° 45' 41"	-10° 30' 03"	-36° 23' 28"	-08° 54' 57"	-35° 09' 06"	-09° 19' 46"	-38° 14' 14"
Sergipe	-09° 36' 53"	-30° 00' 59"	-11° 34' 05"	-37° 40' 23"	-10° 29' 55 "	-36° 23' 37"	-10° 49' 20"	-38° 14' 43"
Bahia	-08° 31' 57"	-39° 22' 46"	-18° 20' 56"	-39° 40' 08"	-11° 26' 31"	-37° 20' 27"	-11° 17' 20"	-46° 37' 00"
Sudeste	**-14° 13' 58"**	**-44° 12' 54"**	**-25° 18' 43"**	**-48° 05' 56"**	**-18° 19' 58"**	**-39° 39' 56"**	**-22° 36' 35"**	**-53° 06' 35"**
Minas Gerais	-14° 13' 58"	-44° 12' 54"	-22° 55' 20"	-46° 08' 19"	-16° 06' 48"	-39° 51' 23"	-19° 44' 06"	-51° 02' 44"
Espírito Santo	-17° 53' 29"	-40° 31' 36"	-21° 18' 05"	-40° 57' 27"	-18° 19' 58"	-39° 39' 56"	-20° 45' 33"	-41° 52' 46"
Rio de Janeiro	-20° 45' 49"	-41° 51' 40"	-23° 22' 02"	-44° 36' 17"	-21° 18' 12"	-40° 57' 23"	-23° 13' 26"	-44° 53' 19"
São Paulo	-19° 46' 45"	-50° 28' 17"	-25° 18' 43"	-48° 05' 56"	-22° 40' 40"	-44° 09' 38"	-22° 36' 35"	-53° 06' 35"
Sul	**-22° 30' 57"**	**-52° 06' 42"**	**-33° 45' 04"**	**-53° 23' 53"**	**-25° 13' 50"**	**-48° 01' 23"**	**-30° 11' 18"**	**-57° 38' 36"**
Paraná	-22° 30' 57"	-52° 06' 42"	-26° 43' 01"	-51° 24' 40"	-25° 13' 50"	-48° 01' 23"	-25° 27' 13"	-54° 37' 08"
Santa Catarina	-26° 00' 08"	-50° 34' 12"	-29° 21' 03"	-50° 02' 12"	-27° 26' 29"	-48° 21' 30"	-27° 09' 16"	-53° 50' 09"
Rio Grande do Sul	-27° 04' 48"	-53° 01' 53"	-33° 45' 04"	-53° 23' 53"	-28° 37' 06"	-49° 41' 28"	-30° 11' 18"	-57° 38' 36"
Centro-Oeste	**-07° 20' 55"**	**-58° 08' 17"**	**-24° 04' 05"**	**-54° 17' 13"**	**-14° 21' 27"**	**-45° 54' 24"**	**-09° 16' 13"**	**-61° 37' 58"**
Mato Grosso do Sul	-17° 09' 57"	-56° 06' 43"	-24° 04' 05"	-54° 17' 13"	-19° 34' 16"	-50° 55' 21 "	-20° 10' 17"	-58° 10' 01"
Mato Grosso	-07° 20' 55"	-58° 08' 17"	-18° 02' 30"	-53° 10' 23"	-09° 50' 27"	-50° 13' 28"	-09° 16' 13"	-61° 37' 58"
Goiás	-12° 23' 41"	-50° 08' 40"	-19° 29' 55"	-50° 50' 30"	-14° 21' 27"	-45° 54' 24"	-17° 37' 07"	-53° 15' 03"
Distrito Federal	-15° 29' 59"	-48° 12' 00"	-16° 03' 00"	-47° 18' 30"	-15° 41' 49"	-47° 18' 42"	-15° 50' 34"	-48° 17' 12"

Fonte: IBGE, Diretoria de Geociências, Coordenação de Cartografia.

Notas: 1. Coordenadas obtidas da Malha Municipal 2007.

2. As Coordenadas destacadas em Roraima, Paraíba e Rio Grande do Sul referem-se aos pontos extremos do País.

Tabela 1.1.1.2 - Localização geográfica, altitude dos Municípios das Capitais e distância a Brasília - 2008

Municípios das Capitais	Localização geográfica		Altitude (m) (1)	Distância a Brasília (km)	
	Latitude	Longitude		Em reta (2)	Rodoviária (3)
Porto Velho (RO)	-08°45'43"	-63°54'14"	85,2	1 903,4	2 589,0
Rio Branco (AC)	-09°58'30"	-67°48'36"	152,5	2 250,8	3 123,0
Manaus (AM)	-03°06'07"	-60°01'30"	92,9	1 931,5	3 490,0
Boa Vista (RR)	+02°49'12"	-60°40'23"	85,1	2 493,6	4 275,0
Belém (PA)	-01°27'22"	-48°30'14"	10,8	1 585,5	2 120,0
Macapá (AP)	+00°02'20"	-51°03'58"	16,5	1 783,3	-
Palmas (TO)	-10°10'01"	-48°19'59"	230,0	622,5	920,0
São Luís (MA)	-02°31'48"	-44°18'11"	24,4	1 518,7	2 157,0
Teresina (PI)	-05°05'20"	-42°48'07"	72,7	1 309,1	1 789,0
Fortaleza (CE)	-03°43'01"	-38°32'35"	27,0	1 685,5	2 285,0
Natal (RN)	-05°47'42"	-35°12'32"	30,9	1 776,4	2 507,0
João Pessoa (PB)	-07°06'54"	-34°51'47"	47,4	1 718,1	2 230,0
Recife (PE)	-08°03'14"	-34°52'52"	4,5	1 658,6	2 220,0
Maceió (AL)	-09°39'58"	-35°44'06"	16,6	1 487,2	2 013,0
Aracaju (SE)	-10°54'40"	-37°04'19"	4,9	1 293,8	1 748,0
Salvador (BA)	-12°58'16"	-38°30'40"	8,3	1 062,4	1 531,0
Belo Horizonte (MG)	-19°49'01"	-43°57'22"	858,3	614,1	716,0
Vitória (ES)	-20°19'08"	-40°20'17"	3,3	947,9	1 238,0
Rio de Janeiro (RJ)	-22°54'11"	-43°12'29"	2,3	931,6	1 148,0
São Paulo (SP)	-23°32'53"	-46°38'10"	760,2	870,6	1 015,0
Curitiba (PR)	-25°25'41"	-49°16'23"	934,6	1 077,3	1 366,0
Florianópolis (SC)	-27°35'49"	-48°32'56"	3,3	1 310,0	1 673,0
Porto Alegre (RS)	-30°01'59"	-51°13'48"	2,8	1 614,3	2 027,0
Campo Grande (MS)	-20°26'35"	-54°38'46"	532,1	878,4	1 134,0
Cuiabá (MT)	-15°35'46"	-56°05'49"	176,7	875,7	1 133,0
Goiânia (GO)	-16°40'44"	-49°15'14"	749,5	173,0	209,0
Brasília (DF)	-15°46'48"	-47°55'48"	1 171,8	0,0	0,0

Fonte: IBGE, Diretoria de Geociências, Coordenação de Cartografia.

(1) As altitudes foram obtidas a partir de leitura das Cartas Topográficas impressas. (2) Coordenadas Planimétricas - (Sedes Municipais) - e a Distância a Brasília em linha reta foram obtidas da Malha Municipal 2007. (3) Dados do Departamento Nacional de Infraestrutura de Transportes - DNIT.

Tabela 1.1.1.3 - Distância em linha reta entre os Municípios das Capitais - 2008

(continua)

Municípios das Capitais	Distância em linha reta entre os Municípios das Capitais								
	Norte							Nordeste	
	Porto Velho	Rio Branco	Manaus	Boa Vista	Belém	Macapá	Palmas	São Luís	Teresina
Norte									
Porto Velho	0	449,0	759,1	1 330,1	1 889,0	1 725,6	1 716,9	2 278,2	2 367,2
Rio Branco	449,5	0	1 148,5	1 621,9	2 336,8	2 162,1	2 135,1	2 728,5	2 812,4
Manaus	759,1	1 148,1	0	658,8	1 294,4	1 055,7	1 510,6	1 749,2	1 925,0
Boa Vista	1 330,1	1 621,6	658,8	0	1 434,7	1 112,5	1 985,3	1 915,9	2 172,8
Belém	1 889,0	2 336,3	1 294,4	1 434,7	0	329,6	963,5	482,2	750,3
Macapá	1 725,6	2 161,6	1 055,7	1 112,5	329,7	0	1 168,6	804,5	1 079,9
Palmas	1 717,0	2 135,1	1 510,6	1 985,4	963,5	1 168,6	0	955,0	829,4
Nordeste									
São Luís	2 278,2	2 728,0	1 749,2	1 915,9	482,2	804,5	955,1	0	328,4
Teresina	2 367,2	2 811,9	1 925,0	2 172,8	750,3	1 079,9	829,4	328,4	0
Fortaleza	2 861,5	3 307,6	2 388,1	2 567,3	1 135,6	1 453,9	1 295,9	653,6	496,5
Natal	3 185,7	3 624,1	2 770,3	2 969,6	1 553,0	1 877,3	1 525,6	1 072,3	845,1
João Pessoa	3 207,2	3 640,4	2 825,1	3 074,2	1 638,5	1 966,5	1 520,5	1 163,5	906,9
Recife	3 197,3	3 626,3	2 839,2	3 110,0	1 678,2	2 007,8	1 497,1	1 209,9	935,4
Maceió	3 097,2	3 518,8	2 783,6	3 096,1	1 681,1	2 011,0	1 382,7	1 233,8	930,0
Aracaju	2 952,9	3 366,5	2 679,2	3 028,8	1 641,4	1 967,6	1 235,3	1 224,0	902,0
Salvador	2 815,1	3 213,4	2 610,7	3 014,7	1 685,2	1 999,7	1 115,3	1 319,7	991,3
Sudeste									
Belo Horizonte	2 475,6	2 787,7	2 548,1	3 107,4	2 091,0	2 330,5	1 166,9	1 912,6	1 634,1
Vitória	2 843,6	3 166,2	2 869,4	3 399,4	2 269,5	2 540,2	1 414,1	2 014,8	1 706,0
Rio de Janeiro	2 713,6	2 991,2	2 850,8	3 429,4	2 441,6	2 678,8	1 511,9	2 257,0	1 971,4
São Paulo	2 467,4	2 711,2	2 687,2	3 296,9	2 452,4	2 653,5	1 491,9	2 339,0	2 083,8
Sul									
Curitiba	2 413,9	2 605,8	2 729,1	3 363,5	2 653,4	2 824,1	1 692,0	2 589,7	2 355,5
Florianópolis	2 642,9	2 815,3	2 971,4	3 614,0	2 892,3	3 069,7	1 929,5	2 811,0	2 565,4
Porto Alegre	2 704,9	2 817,7	3 124,7	3 775,7	3 175,7	3 327,5	2 220,1	3 132,3	2 902,1
Centro-Oeste									
Campo Grande	1 632,6	1 827,7	2 005,9	2 657,0	2 204,9	2 299,2	1 323,9	2 280,3	2 130,6
Cuiabá	1 137,3	1 415,2	1 447,7	2 098,6	1 773,3	1 816,0	1 034,8	1 941,6	1 863,1
Goiânia	1 816,2	2 142,3	1 910,7	2 498,5	1 685,7	1 859,7	727,3	1 656,6	1 436,3
Brasília	1 903,4	2 250,8	1 931,5	2 493,6	1 585,5	1 783,3	622,5	1 518,7	1 309,1

Tabela 1.1.1.3 - Distância em linha reta entre os Municípios das Capitais - 2008

(continuação)

Municípios das Capitais	Distância em linha reta entre os Municípios das Capitais								
	Nordeste							Sudeste	
	Fortaleza	Natal	João Pessoa	Recife	Maceió	Acaraju	Salvador	Belo Horizonte	Vitória
Norte									
Porto Velho	2 861,5	3 185,7	3 207,2	3 197,3	3 097,2	2 952,9	2 815,1	2 475,6	2 843,6
Rio Branco	3 308,1	3 624,7	3 641,0	3 626,9	3 518,8	3 367,0	3 214,0	2 787,7	3 166,7
Manaus	2 388,1	2 770,3	2 825,1	2 839,2	2 783,6	2 679,2	2 610,7	2 548,1	2 869,4
Boa Vista	2 567,3	2 989,5	3 074,2	3 110,0	3 096,1	3 028,9	3 014,7	3 107,4	3 399,4
Belém	1 135,6	1 553,0	1 638,5	1 678,2	1 681,0	1 641,4	1 685,2	2 091,0	2 269,5
Macapá	1 453,9	1 877,3	1 966,4	2 007,8	2 011,0	1 967,6	1 999,7	2 330,5	2 540,2
Palmas	1 295,9	1 525,6	1 520,5	1 497,1	1 382,7	1 235,3	1 115,3	1 166,9	1 414,1
Nordeste									
São Luís	653,6	1 072,3	1 163,5	1 209,9	1 233,8	1 224,0	1 319,7	1 912,6	2 014,8
Teresina	496,5	845,1	906,9	935,4	930,0	902,0	991,3	1 634,1	1 706,0
Fortaleza	0	435,5	554,6	628,1	727,5	812,0	1 023,5	1 876,2	1 846,9
Natal	435,5	0	150,9	252,4	432,0	601,9	872,7	1 818,8	1 700,4
João Pessoa	554,6	150,9	0	103,9	298,0	485,1	761,3	1 715,9	1 576,3
Recife	628,1	252,4	103,9	0	201,5	397,2	673,6	1 629,6	1 479,4
Maceió	727,5	432,0	298,0	201,5	0	201,1	474,9	1 430,1	1 278,5
Aracaju	812,0	601,9	485,0	397,2	201,0	0	276,6	1 231,8	1 098,4
Salvador	1 023,5	872,7	761,3	673,6	474,9	276,6	0,0	955,1	836,2
Sudeste									
Belo Horizonte	1 876,2	1 818,8	1 715,9	1 629,6	1 430,1	1 231,8	955,1	0,0	382,5
Vitória	1 846,9	1 700,4	1 576,3	1 479,4	1 278,5	1 098,4	836,2	382,5	0
Rio de Janeiro	2 182,0	2 080,3	1 964,0	1 870,4	1 668,5	1 479,4	1 206,7	350,4	412,5
São Paulo	2 362,3	2 318,1	2 214,7	2 127,4	1 927,0	1 729,4	1 452,2	497,6	742,4
Sul									
Curitiba	2 666,0	2 644,7	2 545,5	2 460,1	2 260,4	2 061,1	1 783,9	827,6	1 077,4
Florianópolis	2 851,9	2 801,0	2 693,4	2 603,4	2 401,6	2 206,2	1 929,1	980,7	1 161,2
Porto Alegre	3 210,8	3 174,6	3 069,1	2 980,1	2 778,1	2 581,4	2 303,5	1 349,3	1 537,4
Centro-Oeste									
Campo Grande	2 549,0	2 658,6	2 598,3	2 535,5	2 357,3	2 159,2	1 909,2	1 119,9	1 493,8
Cuiabá	2 332,0	2 529,3	2 500,5	2 457,9	2 307,4	2 126,0	1 919,6	1 370,0	1 749,3
Goiânia	1 852,8	1 949,8	1 891,4	1 831,3	1 658,3	1 463,7	1 227,0	659,2	1 024,1
Brasília	1 685,5	1 776,4	1 718,1	1 658,6	1 487,2	1 293,8	1 062,4	614,1	947,9

Tabela 1.1.1.3 - Distância em linha reta entre os Municípios das Capitais - 2008

(conclusão)

Municípios das Capitais	Distância em linha reta entre os Municípios das Capitais								
	Sudeste		Sul			Centro-Oeste			
	Rio de Janeiro	São Paulo	Curitiba	Florianópolis	Porto Alegre	Campo Grande	Cuiabá	Goiânia	Brasília
Norte									
Porto Velho	2 713,6	2 467,4	2 413,9	2 642,9	2 704,9	1 632,6	1 137,3	1 816,2	1 903,4
Rio Branco	2 991,7	2 711,6	2 606,2	2 815,7	2 818,0	1 828,2	1 415,7	2 142,8	2 251,3
Manaus	2 850,8	2 687,2	2 729,1	2 977,4	3 124,7	2 005,9	1 447,7	1 910,7	1 931,5
Boa Vista	3 429,4	3 296,9	3 363,5	3 614,0	3 775,7	2 657,0	2 098,6	2 498,5	2 493,6
Belém	2 441,5	2 452,4	2 653,4	2 892,3	3 175,7	2 204,9	1 773,3	1 685,7	1 585,5
Macapá	2 678,8	2 653,5	2 824,1	3 069,7	3 327,5	2 299,2	1 816,0	1 859,7	1 783,4
Palmas	1 511,9	1 491,9	1 692,0	1 929,5	2 220,1	1 323,9	1 034,8	727,3	622,5
Nordeste									
São Luís	2 257,0	2 339,0	2 589,7	2 811,0	3 132,3	2 280,3	1 941,6	1 656,6	1 518,7
Teresina	1 971,4	2 083,8	2 355,5	2 565,4	2 902,1	2 130,6	1 863,1	1 463,3	1 309,1
Fortaleza	2 182,0	2 362,3	2 666,0	2 851,9	3 210,8	2 549,0	2 332,0	1 852,8	1 685,5
Natal	2 080,3	2 318,1	1 644,7	2 801,0	3 174,6	2 658,6	2 529,3	1 949,8	1 776,4
João Pessoa	1 964,0	2 214,7	2 545,5	2 693,4	3 069,2	2 598,3	2 500,5	1 891,4	1 718,1
Recife	1 870,4	2 127,4	2 460,1	2 603,4	2 980,1	2 535,5	2 457,9	1 831,3	1 658,7
Maceió	1 668,4	1 927,0	2 260,4	2 401,6	2 778,1	2 357,3	2 307,4	1 658,3	1 487,2
Aracaju	1 479,4	1 729,4	2 061,1	2 206,2	2 581,4	2 159,2	2 126,0	1 463,7	1 293,8
Salvador	1 206,7	1 452,7	1 783,9	1 929,1	2 303,5	1 909,2	1 919,6	1 227,0	1 062,4
Sudeste									
Belo Horizonte	350,4	497,6	827,6	980,7	1 349,3	1 119,9	1 370,0	659,2	614,1
Vitória	412,5	742,4	1 077,4	1 161,2	1 537,4	1 493,7	1 749,3	1 024,1	947,9
Rio de Janeiro	0	358,1	676,8	748,3	1 124,3	1 214,7	1 578,1	936,0	931,6
São Paulo	358,1	0	338,8	488,0	851,5	895,8	1 326,8	808,2	870,6
Sul									
Curitiba	676,8	338,8	0	250,9	545,6	780,1	1 300,6	968,7	1 077,3
Florianópolis	748,3	488,0	250,9	0	376,0	1 006,3	1 541,6	1 211,2	1 310,0
Porto Alegre	1 124,3	851,5	545,6	376,0	0	1 116,7	1 675,0	1 492,7	1 614,3
Centro-Oeste									
Campo Grande	1 214,8	895,8	780,1	1 006,3	1 116,7	0	558,0	705,4	878,4
Cuiabá	1 578,1	1 326,8	1 300,6	1 541,6	1 675,0	558,0	0	741,7	875,7
Goiânia	936,0	808,2	968,7	1 211,2	1 492,7	705,4	741,7	0	173,0
Brasília	931,6	870,6	1 077,3	1 310,0	1 614,3	878,4	875,7	173,0	0

Fonte: IBGE, Diretoria de Geociências, Coordenação de Cartografia.

Nota: Coordenadas planimétricas utilizadas para o cálculo das distâncias obtidas da Malha Municipal 2007.

Tabela 1.1.1.4 - Extensão da linha divisória de estados e municípios com o Oceano Atlântico - 2008

(continua)

Municípios	Extensão (km)
Amapá	**578,32**
Amapá	177,41
Calçoene	246,59
Macapá	80,70
Oiapoque	73,61
Alagoas	**248,24**
Barra de Santo Antônio	14,02
Barra de São Miguel	10,55
Coruripe	38,85
Feliz Deserto	8,48
Japaratinga	13,30
Jequiá da Praia	14,39
Maceió	43,95
Maragogi	20,70
Marechal Deodoro	12,76
Paripueira	6,64
Passo de Camaragibe	13,52
Piaçabuçu	21,83
Porto de Pedras	10,83
Roteiro	10,31
São Miguel dos Milagres	8,12
Bahia	**1 075,85**
Alcobaça	28,18
Belmonte	40,43
Cairu	65,87
Camaçari	42,13
Canavieiras	43,99
Candeias	7,52
Caravelas	23,38
Conde	43,32
Entre Rios	25,52
Esplanada	16,01
Igrapiúna	3,70
Ilhéus	76,05
Itacaré	25,99
Itaparica	24,73
Ituberá	15,22
Jaguaripe	16,75
Jandaíra	39,05
Lauro de Freitas	2,83
Madre de Deus	9,65
Maraú	41,04
Mata de São João	27,25
Mucuri	58,71
Nilo Peçanha	5,06
Nova Viçosa	31,59
Porto Seguro	70,60
Prado	66,37
Salinas da Margarida	1,75
Salvador	66,91
Santa Cruz Cabrália	37,84
São Francisco do Conde	12,57
Saubara	7,77
Una	33,21
Uruçuca	9,51
Valença	21,47
Vera Cruz	33,89
Ceará	**608,97**
Acaraú	71,32
Amontada	23,14
Aquiraz	33,56
Aracati	36,54
Barroquinha	26,70
Beberibe	47,52
Camocim	67,72
Cascavel	13,62
Caucaia	30,70
Cruz	9,55
Fortaleza	33,32
Fortim	11,47
Icapuí	44,44
Itapipoca	22,81
Itarema	32,05
Jijoca de Jericoacoara	17,04
Paracuru	20,13
Paraipaba	14,55
São Gonçalo do Amarante	18,89
Trairi	33,89
Espírito Santo	**453,93**
Anchieta	27,87
Aracruz	49,84
Conceição da Barra	42,91
Fundão	7,22
Guarapari	56,85
Itapemirim	17,38
Linhares	75,03
Marataízes	27,45
Piúma	12,15
Presidente Kennedy	13,08
São Mateus	43,71
Serra	22,09
Vila Velha	31,58
Vitória	26,78

Tabela 1.1.1.4 - Extensão da linha divisória de estados e municípios com o Oceano Atlântico - 2008

(continuação)

Municípios	Extensão (km)
Maranhão	**2 242,69**
Alcântara	80,54
Apicum-Açu	137,53
Araioses	64,56
Bacuri	46,62
Barreirinhas	59,67
Cândido Mendes	209,38
Carutapera	239,83
Cedral	55,47
Cururupu	430,95
Godofredo Viana	143,02
Guimarães	16,25
Humberto de Campos	48,81
Icatu	43,22
Luís Domingues	66,36
Paço do Lumiar	21,33
Paulino Neves	22,78
Porto Rico do Maranhão	39,37
Primeira Cruz	16,02
Raposa	58,61
Santo Amaro do Maranhão	43,34
São José de Ribamar	25,25
São Luís	20,98
Serrano do Maranhão	7,05
Turiaçu	306,62
Tutóia	39,12
Pará	**1 429,57**
Augusto Corrêa	173,73
Bragança	128,11
Chaves	220,95
Curuçá	89,62
Magalhães Barata	2,36
Maracanã	44,53
Marapanim	49,74
Quatipuru	59,72
Salinópolis	39,65
São Caetano de Odivelas	37,82
São João de Pirabas	127,61
Soure	124,76
Tracuateua	90,96
Viseu	240,01
Paraíba	**153,47**
Baía da Traição	14,70
Cabedelo	20,14
Conde	17,41
João Pessoa	23,89
Lucena	17,77
Marcação	7,00
Mataraca	13,11
Pitimbu	20,53
Rio Tinto	13,25
Santa Rita	5,66
Pernambuco	**216,16**
Barreiros	10,09
Cabo de Santo Agostinho	21,53
Fernando de Noronha	34,72
Goiana	20,28
Igarassu	3,51
Ipojuca	32,18
Ilha de Itamaracá	17,34
Jaboatão dos Guararapes	7,39
Olinda	10,94
Paulista	13,79
Recife	14,47
São José da Coroa Grande	6,40
Sirinhaém	11,40
Tamandaré	12,11
Piauí	**67,32**
Cajueiro da Praia	15,00
Ilha Grande	4,78
Luís Correia	28,12
Parnaíba	19,42
Paraná	**102,73**
Guaraqueçaba	31,26
Guaratuba	16,76
Matinhos	18,48
Paranaguá	17,71
Pontal do Paraná	18,53
Rio de Janeiro	**1 094,10**
Angra dos Reis	135,89
Araruama	7,40
Armação dos Búzios	44,20
Arraial do Cabo	49,93
Cabo Frio	33,75
Carapebus	16,67
Campos dos Goytacazes	27,25
Casimiro de Abreu	4,71
Duque de Caxias	18,04
Guapimirim	8,08
Itaboraí	2,22
Itaguaí	20,74
Macaé	21,00
Magé	25,60
Mangaratiba	53,77
Maricá	39,37
Niterói	45,80
Parati	197,93
Quissamã	43,45

Tabela 1.1.1.4 - Extensão da linha divisória de estados e municípios com o Oceano Atlântico - 2008

(conclusão)

Municípios	Extensão (km)
Rio das Ostras	27,74
Rio de Janeiro	146,08
São Francisco de Itabapoana	44,12
São Gonçalo	19,09
São João da Barra	34,47
Saquarema	26,80
Rio Grande do Norte	**409,45**
Areia Branca	39,28
Baía Formosa	23,23
Caiçara do Norte	7,76
Canguaretama	3,70
Ceará-Mirim	11,72
Parnamirim	11,90
Extremoz	17,02
Galinhos	24,52
Grossos	9,30
Guamaré	12,28
Macau	39,77
Maxaranguape	20,46
Natal	21,61
Nísia Floresta	19,70
Rio do Fogo	15,05
Pedra Grande	13,46
Porto do Mangue	21,37
Tibau	6,61
São Bento do Norte	15,38
São Miguel de Touros	19,51
Senador Georgino Avelino	5,27
Tibau do Sul	15,90
Touros	34,65
Rio Grande do Sul	**616,77**
Balneário Pinhal	7,86
Capão da Canoa	18,11
Cidreira	16,21
Imbé	10,87
Mostardas	90,45
Osório	2,71
Palmares do Sul	23,20
Rio Grande	65,47
Santa Vitória do Palmar	158,13
São José do Norte	113,21
Tavares	45,87
Terra de Areia	39,59
Tramandaí	14,27
Xangri-Lá	10,82
Santa Catarina	**773,58**
Araquari	3,37
Araranguá	11,41
Balneário Arroio do Silva	19,85
Balneário Camboriú	23,41
Balneário Barra do Sul	12,64
Balneário Gaivota	20,33
Barra Velha	17,98
Biguaçu	15,05
Bombinhas	43,23
Florianópolis	190,16
Garopaba	26,91
Governador Celso Ramos	26,19
Içara	13,60
Imbituba	36,08
Itajaí	7,56
Itapema	13,84
Itapoá	23,26
Jaguaruna	37,00
Laguna	45,83
Navegantes	10,21
Palhoça	42,16
Passo de Torres	11,72
Paulo Lopes	5,74
Penha	22,25
Piçarras	6,32
Porto Belo	17,35
São Francisco do Sul	43,80
São José	14,45
Tijucas	11,87
Sergipe	**154,46**
Aracaju	25,74
Barra dos Coqueiros	31,01
Brejo Grande	13,43
Estância	20,37
Itaporanga D'Ajuda	19,05
Pacatuba	21,51
Pirambu	23,36
São Paulo	**733,91**
Bertioga	37,35
Cananéia	41,20
Caraguatatuba	28,55
Guarujá	57,24
Iguape	46,12
Ilha Bela	120,21
Ilha Comprida	63,73
Itanhaém	22,49
Mongaguá	11,70
Peruíbe	35,55
Praia Grande	29,72
Santos	6,29
São Sebastião	81,27
São Vicente	10,77
Ubatuba	141,70

Fonte: IBGE, Diretoria de Geociências, Coordenação de Cartografia, Malha Municipal Digital do Brasil, situação em 2008.

Tabela 1.1.2.1 - Área total, segundo as Grandes Regiões e as Unidades da Federação - 2008

Grandes Regiões e Unidades da Federação	Área total		
	Absoluta (km²)	Relativa (%)	
		Brasil	Regiões
Brasil	**8 514 876,599**	**100,00**	**-**
Norte	**3 853 327,229**	**45,25**	**100,00**
Rondônia	237 576,167	2,79	6,17
Acre	164 165,254	1,93	4,26
Amazonas	1 559 161,814	18,31	40,46
Roraima	224 298,980	2,63	5,82
Pará	1 247 689,515	14,65	32,38
Amapá	142 814,585	1,68	3,71
Tocantins	277 620,914	3,26	7,20
Nordeste	**1 554 257,004**	**18,25**	**100,00**
Maranhão	331 983,293	3,90	21,36
Piauí	251 529,186	2,95	16,18
Ceará	148 825,602	1,75	9,58
Rio Grande do Norte	52 796,791	0,62	3,40
Paraíba	56 439,838	0,66	3,63
Pernambuco	98 311,616	1,15	6,33
Alagoas	27 767,661	0,33	1,79
Sergipe	21 910,348	0,26	1,41
Bahia	564 692,669	6,63	36,33
Sudeste	**924 511,292**	**10,86**	**100,00**
Minas Gerais	586 528,293	6,89	63,44
Espírito Santo	46 077,519	0,54	4,98
Rio de Janeiro	43 696,054	0,51	4,73
São Paulo	248 209,426	2,92	26,85
Sul	**576 409,569**	**6,77**	**100,00**
Paraná	199 314,850	2,34	34,58
Santa Catarina	95 346,181	1,12	16,54
Rio Grande do Sul	281 748,538	3,31	48,88
Centro-Oeste	**1 606 371,505**	**18,87**	**100,00**
Mato Grosso do Sul	357 124,962	4,19	22,23
Mato Grosso	903 357,908	10,61	56,24
Goiás	340 086,698	3,99	21,17
Distrito Federal	5 801,937	0,07	0,36

Fonte: IBGE, Diretoria de Geociências, Coordenação de Cartografia.

Nota: Utilizada para o cálculo a Malha Municipal 2005.

Tabela 1.1.2.2 - Extensão da linha divisória, com indicação dos países limítrofes e o Oceano Atlântico, segundo as Grandes Regiões e as Unidades da Federação - 2008

Grandes Regiões e Unidades da Federação	Extensão da linha divisória (km)												
	Países limítrofes e o Oceano Atlântico												
	Total		Norte				Norte, Nordeste, Sudeste e Sul	Sul	Sudoeste		Oeste		Noroeste
	Absoluta	Relativa %	Vene-zuela	Guiana	Suriname	Guiana Francesa	Oceano Atlântico	Uruguai	Argentina	Paraguai	Bolívia	Peru	Colômbia
Números relativos (%)													
Brasil	**-**	**100,00**	**7,97**	**5,82**	**2,13**	**2,64**	**39,15**	**3,87**	**4,57**	**4,95**	**12,09**	**10,85**	**5,96**
Números absolutos													
Brasil	**27 601**	**-**	**2 199**	**1 606**	**588**	**730**	**10 806**	**1 068**	**1 261**	**1 366**	**3 338**	**2 995**	**1 644**
Norte	**13 840**	**50,14**	**2 199**	**1 606**	**588**	**730**	**2 008**	**-**	**-**	**-**	**2 070**	**2 995**	**1 644**
Rondônia	1 464	5,30	-	-	-	-	-	-	-	-	1 464	-	-
Acre	2 171	7,87	-	-	-	-	-	-	-	-	606	1 565	-
Amazonas	3 870	14,02	796	-	-	-	-	-	-	-	-	1 430	1 644
Roraima	2 367	8,58	1 403	964	-	-	-	-	-	-	-	-	-
Pará	2 597	9,41	-	642	525	-	1 430	-	-	-	-	-	-
Amapá	1 371	4,97	-	-	63	730	578	-	-	-	-	-	-
Tocantins	-	-	-	-	-	-	-	-	-	-	-	-	-
Nordeste	**5 175**	**18,75**	**-**	**-**	**-**	**-**	**5 175**	**-**	**-**	**-**	**-**	**-**	**-**
Maranhão	2 243	8,13	-	-	-	-	2 243	-	-	-	-	-	-
Piauí	67	0,24	-	-	-	-	67	-	-	-	-	-	-
Ceará	609	2,21	-	-	-	-	609	-	-	-	-	-	-
Rio Grande do Norte	409	1,48	-	-	-	-	409	-	-	-	-	-	-
Paraíba	153	0,55	-	-	-	-	153	-	-	-	-	-	-
Pernambuco	216	0,78	-	-	-	-	216	-	-	-	-	-	-
Alagoas	248	0,90	-	-	-	-	248	-	-	-	-	-	-
Sergipe	154	0,56	-	-	-	-	154	-	-	-	-	-	-
Bahia	1 076	3,90	-	-	-	-	1 076	-	-	-	-	-	-
Sudeste	**2 282**	**8,27**	**-**	**-**	**-**	**-**	**2 282**	**-**	**-**	**-**	**-**	**-**	**-**
Minas Gerais	-	-	-	-	-	-	-	-	-	-	-	-	-
Espírito Santo	454	1,64	-	-	-	-	454	-	-	-	-	-	-
Rio de Janeiro	1 094	3,96	-	-	-	-	1 094	-	-	-	-	-	-
São Paulo	734	2,66	-	-	-	-	734	-	-	-	-	-	-
Sul	**3 837**	**13,90**	**-**	**-**	**-**	**-**	**1 341**	**1 068**	**1 244**	**184**	**-**	**-**	**-**
Paraná	579	2,10	-	-	-	-	103	-	292	184	-	-	-
Santa Catarina	865	3,13	-	-	-	-	621	-	244	-	-	-	-
Rio Grande do Sul	2 393	8,67	-	-	-	-	617	1 068	708	-	-	-	-
Centro-Oeste	**2 395**	**8,68**	**-**	**-**	**-**	**-**	**-**	**-**	**-**	**1 127**	**1 268**	**-**	**-**
Mato Grosso do Sul	1 517	5,50	-	-	-	-	-	-	-	1 127	390	-	-
Mato Grosso	878	3,18	-	-	-	-	-	-	-	-	878	-	-
Goiás	-	-	-	-	-	-	-	-	-	-	-	-	-
Distrito Federal	-	-	-	-	-	-	-	-	-	-	-	-	-

Fonte: IBGE, Diretoria de Geociências, Coordenação de Cartografia, Malha Municipal Digital do Brasil, situação em 2008.

Tabela 1.1.3.1 - Estações geodésicas planimétricas, altimétricas e gravimétricas, segundo as Grandes Regiões e as Unidades da Federação - 2012

Grandes Regiões e Unidades da Federação	Estações geodésicas			
	Total	Planimétricas, alta precisão	Altimétricas, alta precisão	Gravimétricas
Brasil	**110 652**	**8 270**	**68 271**	**34 111**
Norte	**11 758**	**1 309**	**6 206**	**4 243**
Rondônia	914	67	485	362
Acre	469	49	229	191
Amazonas	1 845	256	834	755
Roraima	996	144	704	148
Pará	3 972	530	2 025	1 417
Amapá	696	81	475	140
Tocantins	2 866	182	1 454	1 230
Nordeste	**36 206**	**2 231**	**25 434**	**8 541**
Maranhão	5 714	325	3 437	1 952
Piauí	4 727	237	3 369	1 121
Ceará	6 060	387	3 741	1 932
Rio Grande do Norte	2 140	129	1 908	103
Paraíba	2 094	104	1 944	46
Pernambuco	3 551	216	2 741	594
Alagoas	1 283	70	1 175	38
Sergipe	886	43	797	46
Bahia	9 751	720	6 322	2 709
Sudeste	**29 273**	**1 976**	**18 535**	**8 762**
Minas Gerais	14 433	963	8 257	5 213
Espírito Santo	1 981	180	1 016	785
Rio de Janeiro	3 837	248	2 838	751
São Paulo	9 022	585	6 424	2 013
Sul	**11 934**	**1 109**	**7 840**	**2 985**
Paraná	4 198	385	2 811	1 002
Santa Catarina	2 503	248	2 071	184
Rio Grande do Sul	5 233	476	2 958	1 799
Centro-Oeste	**21 481**	**1 645**	**10 256**	**9 580**
Mato Grosso do Sul	6 089	413	2 383	3 293
Mato Grosso	7 084	437	3 483	3 164
Goiás	7 730	600	4 133	2 997
Distrito Federal	578	195	257	126

Fonte: IBGE, Diretoria de Geociências, Coordenação de Geodésia, Banco de Dados Geodésicos.

Nota: Os quantitativos referem-se somente às estações implantadas pelo IBGE, cujos dados encontram-se disponíveis para os usuários.

Divisão Territorial

No tema Divisão Territorial, o foco recai, principalmente, sobre os espaços institucionalizados, fornecendo informações concernentes à evolução e à organização do quadro político-administrativo do País.

O tema divide-se em dois capítulos: Divisão Político-Administrativa e Regional, que mostra a evolução das sedes municipais entre 1940 e 2008, através de um conjunto de tabelas organizadas por Unidade da Federação, das sedes municipal e distrital.

Características dos Municípios define as classificações especiais: Amazônia Legal; Faixa de Fronteira; Zona Costeira; Região Metropolitana; Região Integrada de Desenvolvimento; Aglomeração Urbana e Municípios do Semiárido Brasileiro, bem como apresenta o quantitativo de municípios com áreas de interesses específicos.

Gráfico 1.2.1 - Municípios criados e instalados - Brasil -1940/2010

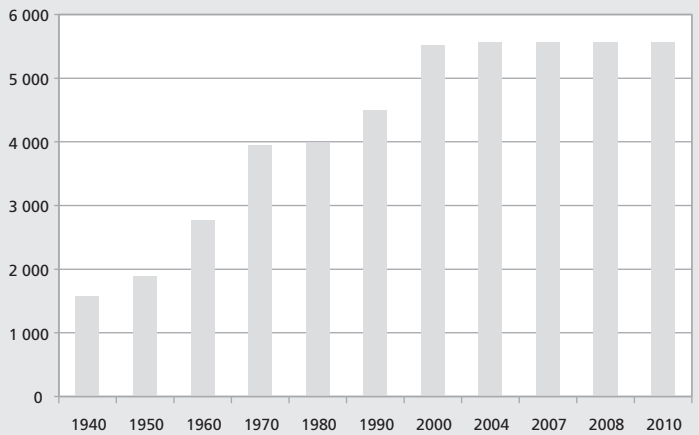

Fonte: IBGE, Diretoria de Geociências, Coordenação de Estruturas Territoriais, Banco de Estruturas Territoriais.

Tabela 1.2.1.1 - Evolução político-administrativa, segundo as Grandes Regiões e as Unidades da Federação - 1940/2008

(continua)

Grandes Regiões e Unidades da Federação	Evolução político-administrativa (em 01.09)								
	Municípios criados e instalados								
	1940 (1)	1950	1960	1970	1980	1990	2000	2007	2008
Brasil	**1 574**	**1 889**	**2 766**	**3 952**	**3 974**	**4 491**	**5 507**	**5 564**	**5 564**
Norte	**88**	**99**	**120**	**143**	**153**	**298**	**449**	**449**	**449**
Rondônia	-	2	2	2	7	23	52	52	52
Acre	7	7	7	7	12	12	22	22	22
Amazonas	28	25	44	44	44	62	62	62	62
Roraima	-	2	2	2	2	8	15	15	15
Pará	53	59	60	83	83	105	143	143	143
Amapá	-	4	5	5	5	9	16	16	16
Tocantins	-	-	-	-	-	79	139	139	139
Nordeste	**584**	**609**	**903**	**1 376**	**1 375**	**1 509**	**1 787**	**1 793**	**1 793**
Maranhão	65	72	91	130	130	136	217	217	217
Piauí	47	49	71	114	114	118	221	223	223
Ceará	79	79	142	142	141	178	184	184	184
Rio Grande do Norte	42	48	83	150	150	152	166	167	167
Paraíba	41	41	88	171	171	171	223	223	223
Pernambuco	85	91	103	165	165	(2) 168	(2) 185	(2) 185	185
Alagoas	33	37	69	94	94	97	101	102	102
Sergipe	42	42	62	74	74	74	75	75	75
Bahia	150	150	194	336	336	415	415	417	417
Sudeste	**641**	**845**	**1 085**	**1 410**	**1 410**	**1 432**	**1 666**	**1 668**	**1 668**
Minas Gerais	288	386	483	722	722	723	853	853	853
Espírito Santo	32	33	37	53	53	67	77	78	78
Rio de Janeiro	51	57	62	64	64	70	91	92	92
São Paulo	270	369	503	571	571	572	645	645	645
Sul	**181**	**224**	**414**	**717**	**719**	**873**	**1 159**	**1 188**	**1 188**
Paraná	49	80	162	288	290	323	399	399	399
Santa Catarina	44	52	102	197	197	217	293	293	293
Rio Grande do Sul (3)	88	92	150	232	232	333	467	496	496
Centro-Oeste	**80**	**112**	**244**	**306**	**317**	**379**	**446**	**466**	**466**
Mato Grosso do Sul	-	-	-	-	55	72	77	78	78
Mato Grosso	28	35	64	84	38	95	126	141	141
Goiás	52	77	179	221	223	212	242	246	246
Distrito Federal	-	-	1	1	1	1	1	1	1

Tabela 1.2.1.1 - Evolução político-administrativa, segundo as Grandes Regiões e as Unidades da Federação - 1940/2008

(conclusão)

Grandes Regiões e Unidades da Federação	Evolução político-administrativa (em 01.09)								
	Distritos criados e instalados								
	1940 (1)	1950	1960	1970	1980	1990	2000	2007	2008
Brasil	**4 840**	**5 407**	**6 583**	**7 883**	**8 091**	**8 712**	**9 846**	**10 095**	**10 130**
Norte	**232**	**254**	**273**	**322**	**340**	**469**	**607**	**652**	**647**
Rondônia	-	9	9	9	22	32	76	101	97
Acre	14	14	14	14	16	16	22	22	22
Amazonas	63	57	66	64	64	81	81	81	81
Roraima	-	4	7	7	7	8	15	15	15
Pará	155	159	160	211	214	201	232	247	245
Amapá	-	11	17	17	17	24	30	34	34
Tocantins	-	-	-	-	-	107	151	152	153
Nordeste	**1 709**	**1 810**	**2 164**	**2 503**	**2 503**	**2 656**	**3 084**	**3 148**	**3 172**
Maranhão	78	133	142	168	168	173	244	244	244
Piauí	47	49	73	117	117	120	221	223	223
Ceará	388	389	452	546	546	631	760	796	815
Rio Grande do Norte	84	86	129	181	182	184	186	183	183
Paraíba	156	174	197	249	249	248	283	287	288
Pernambuco	274	283	316	361	360	(2) 370	(2) 381	(2) 385	(2) 385
Alagoas	81	90	102	110	110	112	114	115	115
Sergipe	52	54	73	82	82	82	83	83	83
Bahia	549	552	680	689	689	736	812	832	836
Sudeste	**1 907**	**2 234**	**2 460**	**2 678**	**2 749**	**2 849**	**3 113**	**3 204**	**3 196**
Minas Gerais	943	1 094	1 202	1 342	1 399	1 432	1 566	1 624	1626
Espírito Santo	129	129	152	200	203	223	249	264	258
Rio de Janeiro	247	253	269	270	269	273	276	280	281
São Paulo	588	758	837	866	878	921	1 022	1 036	1031
Sul	**758**	**836**	**1 273**	**1 827**	**1 890**	**2 084**	**2 342**	**2 371**	**2 398**
Paraná	161	191	403	674	711	729	748	748	748
Santa Catarina	205	213	287	391	392	402	447	453	453
Rio Grande do Sul	392	432	583	762	787	953	1 147	1 170	1197
Centro-Oeste	**234**	**273**	**413**	**553**	**609**	**654**	**700**	**720**	**717**
Mato Grosso do Sul	-	-	-	-	150	165	163	163	163
Mato Grosso	94	109	171	229	96	204	227	242	241
Goiás	140	164	241	323	362	284	309	314	312
Distrito Federal	-	-	1	1	1	1	1	1	1

Fonte: IBGE, Diretoria de Geociências, Coordenação de Estruturas Territoriais, Banco de Estruturas Territoriais.

(1) Unidades administrativas em 01.07. (2) Inclusive o Distrito Estadual de Fernando de Noronha. (3) Excluído o Município de Pinto Bandeira por força de decisão judicial.

Tabela 1.2.2.1 - Municípios com áreas de interesses específicos, segundo as Unidades da Federação - 2008

Unidades da Federação	Municípios com áreas de interesses específicos						
	Amazônia Legal	Faixa de Fronteira (1)	Zona Costeira (1)	Região Metropolitana - RM (2)	Região Integrada de Desenvol-vimento - RIDE	Aglomeração Urbana (13)	Semiárido Brasileiro (3)
Brasil	**761**	**588**	**478**	**437**	**43**	**38**	**1 132**
Rondônia	52	27	-	-	-	-	-
Acre	22	22	-	-	-	-	-
Amazonas (14)	62	21	-	8	-	-	-
Roraima	15	15	-	-	-	-	-
Pará	143	5	45	5	-	-	-
Amapá (8)	16	8	10	2	-	-	-
Tocantins	139	-	-	-	-	-	-
Maranhão	181	-	40	4	-	-	-
Piauí	-	-	4	-	13	-	127
Ceará	-	-	32	13	-	-	150
Rio Grande do Norte (9)	-	-	35	9	-	-	147
Paraíba (10)	-	-	14	9	-	-	170
Pernambuco	-	-	21	14	4	-	122
Alagoas	-	-	26	11	-	-	38
Sergipe (11)	-	-	21	4		-	28
Bahia (15)	-	-	47	12	4	-	265
Minas Gerais (4)	-	-	-	74	-	-	85
Espírito Santo	-	-	21	7	-	-	-
Rio de Janeiro	-	-	31	17	-	-	-
São Paulo (5)	-	-	29	67	-	-	-
Paraná (6)	-	139	7	42	-	-	-
Santa Catarina (7)	-	82	57	95	-	-	-
Rio Grande do Sul	-	197	38	31	-	36	-
Mato Grosso do Sul	-	44	-	-	-	-	-
Mato Grosso	126	28	-	-	-	2	-
Goiás (12)	5	-	-	13	-	-	-
Distrito Federal	-	-	-	-	22	-	-

Fonte: IBGE, Diretoria de Geociências, Gerência de Documentação e Informação, Cadastro de Municípios Brasileiros Localizados na Faixa de Fronteira, Cadastro de Municípios da Zona Costeira; IBGE, Diretoria de Geociências, Coordenação de Estruturas Territoriais, Banco de Estruturas Territoriais; IBGE, Diretoria de Geociências, Coordenação de Geografia.
(1) Situação em 31.12.2003. (2) Situação em 31.12.2008. (3) Ministério de Integração Nacioal , municípios do semiárido brasileiro. (4) Compreende 34 municípios da Região Metropolitana de Belo Horizonte, 14 municípios do Colar Metropolitano da Região Metropolitana de Belo Horizonte, 4 municípios da Região Metropolitana Vale do Aço e 22 municípios do Colar Metropolitano da Região Metropolitana do Vale do Aço. (5) Compreende 39 municípios da Região Metropolitana de São Paulo, 9 municípios da Região Metropolitana da Baixada Santista e 19 municípios da Região Metropolitana de Campinas (6) Compreende 24 municípios da Região Metropolitana de Curitiba, 6 municípios da Região Metropolitana de Londrina e 8 municípios da Região Metropolitana de Maringá. (7) Compreende 9 municípios do Núcleo Metropolitano da Região Metropolitana de Florianópolis, 13 municípios da Área de Expansão Metropolitana da Região Metropolitana de Florianópolis, 5 municípios do Núcleo Metropolitano da Região Metropolitana do Vale do Itajaí, 11 municipios da Área de Expansão Metropolitana da Região Metropolitana do Vale do Itajaí, 2 municípios do Núcleo Metropolitano da Região Metropolitana Norte/Nordeste Catarinense, 18 municípios da Área de Expansão Metropolitana da Região Metropolitana do Norte/Nordeste Catarinense, 5 municípios do Núcleo Metropolitano da Região Metropolitana da Foz do Rio Itajaí, 4 municípios da Área de Expansão Metropolitana da Região Metropolitana do Foz do Rio Itajaí, 7 municípios do Núcleo Metropolitano da Região Metropolitana Carbonífera, 3 municípios da Área de Expansão Metropolitana da Região Metropolitana Carbonífera, 3 municípios do Núcleo Metropolitano da Região Metropolitana de Tubarão e 15 municipios da Área de Expansão Metropolitana da Região Metropolitana de Tubarão. (8) Instituída a Região Metropolitana de Macapá, pela Lei Complementar nº 021 de 26.02.2003, formada pelos Municípios de Macapá e Santana. (9) Incluído o Município de Monte Alegre. (10) Região Metropolitana de João Pessoa, instituída pela Lei Complementar nº 59 de 30.12.2003, formada pelos Municípios de Bayeux, Cabedelo, Conde, Cruz do Espírito Santo, João Pessoa, Lucena, Mamanguape, Rio Tinto e Santa Rita. (11) Instituída a Região Metropolitana de Aracaju, pela Lei Complementar nº 025 de 29.12.1995 e alterada pela nº 086 de 25.08.2003, composta pelos Municípios de Aracaju, Barra dos Coqueiros, Nossa Senhora do Socorro e São Cristovão. (12) Incluído o Município de Guapó. (13) Aglomeração Urbana do Nordeste (RS), instituída pela Lei Complementar nº 10.33 de 28.12.1994 e composta por 10 municípios. Aglomeração Urbana do Sul (RS), instituída pela Lei Complementar nº 11.876 de 26.12.2002 e composta por 5 municípios. Aglomeração Urbana do Litoral Norte (RS), instituída pela Lei Complementar nº 12.100 de 27.05.2004 e composta por 20 municípios, Aglomerado Urbano Cuiabá-Várzea Grande (MT), instituído pela Lei Complementar nº 83 de 18.05.2001 e composto por 2 municípios. (14) Instituída a Região Metropolitana de Manaus, pela Lei Complementar nº 52 de 30.05.2007, formada pelos Municípios de Careiro da Várzea, Iranduba, Itacoatiara, Manacapuru, Manaus, Novo Airão, Presidente Figueiredo e Rio Preto da Eva. (15) Incluídos os Municípios de Mata de São João e São Sebastião do Passé.

Recursos Naturais e Meio Ambiente

A caracterização físico-ambiental do território brasileiro e suas implicações no desenvolvimento econômico e social do País são a questão central abordada no tema de Recursos Naturais e Meio Ambiente.

Na versão completa (presente no CD), são apresentadas a caracterização físico-biótica do território brasileiro (em capítulos como Clima e Unidades de Relevo), alguns dos principais recursos naturais e suas potencialidades de uso (por exemplo, nos capítulos de Geologia e Recursos Minerais, Recursos Hídricos e Solos e Potencialidade Agrícola), informações sobre o manejo e a proteção do patrimônio ambiental do País (em capítulos como Fauna Ameaçada, Vegetação e Unidades de Conservação) e estatísticas sobre o uso dos recursos naturais pela sociedade e sobre algumas formas como instituições de Estado se organizam para lidar com as questões ambientais (capítulo de Estatísticas Ambientais). Nesse volume, são destacadas as prefeituras principalmente.

Em cada capítulo, além do texto que explica e contextualiza cada dimensão do ambiente, há também diversas tabelas, gráficos e mapas que permitem ao leitor uma visão abrangente do patrimônio ambiental e de recursos naturais do País, incluindo seus usos atuais, potencialidades e ameaças.

Gráfico 1.3.1 - Pontos mais altos do Brasil, segundo as Grandes Regiões - 2008

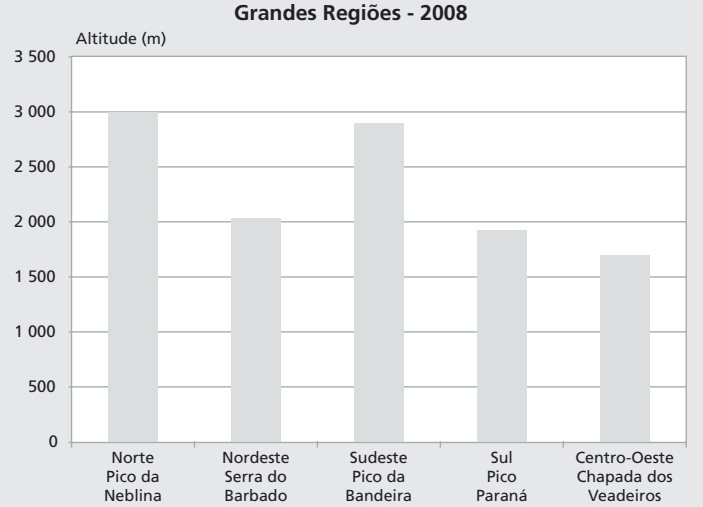

Fonte: IBGE, Diretoria de Geociências, Coordenação de Cartografia, Cadastro de Pontos mais Altos do Brasil; IBGE, Diretoria de Geociências, Coordenação de Geodésia, Projeto Pontos Culminantes.

(1) Projeto Pontos Culminantes, 2004, demais, do Cadastro de Pontos mais Altos do Brasil, 1996.

Neste contexto, a inclusão do tema Recursos Naturais e Meio Ambiente nesta publicação tem como objetivo principal fornecer ao conjunto da sociedade brasileira um retrato do quadro natural do País, das formas de uso dos recursos naturais e dos impactos que estes usos causam. Estas informações se prestam à sociedade para avaliar os rumos que a exploração dos recursos e o desenvolvimento do País vêm tomando. Nosso convite, então, é para que o leitor abra o CD encartado e explore os textos e figuras dos capítulos do tema Recursos Naturais e Meio Ambiente.

Na versão impressa do Anuário Estatístico do Brasil, o tema Recursos Naturais e Meio Ambiente apresenta algumas das tabelas e um dos gráficos presentes na versão em meio magnético da publicação (CD encartado). O objetivo é apresentar ao leitor uma visão rápida e genérica dos assuntos tratados em maior detalhe nos capítulos presentes na versão magnética da publicação.

A seleção das figuras procurou abranger os principais assuntos tratados nos diferentes capítulos. Assim, temos tabelas e gráficos que descrevem o quadro natural do País (Gráfico 1.3.1 e Tabela 1.3.2.1- Pontos culminantes), suas potencialidades econômicas (Tabela 1.3.1.1 Reservas minerais, Tabela 1.3.3.1 - Potencial hidrelétrico), as formas como são usados os recursos naturais no Brasil (Tabela 1.3.4.4 Produção de madeira, Tabela 1.3.4.3 Tipo de combustível usado em fogões – a gás, lenha, carvão, eletricidade, entre outros), a aquisição de lenha e carvão para uso doméstico (Tabela 1.3.4.6) e as formas como o Estado, os setores produtivos e a sociedade se organizam para lidar com as questões ambientais (Tabela 1.3.4.1 Impactos ambientais da inovação tecnológica e redução no consumo de matérias-primas, Tabela 1.3.4.2 Municípios com órgãos ambientais).

As tabelas selecionadas retratam um pouco da diversidade que o tema meio ambiente possui no mundo atual, abrangendo desde a descrição do quadro natural até estatísticas de inovação tecnológica e organização do estado.

Ao final da versão impressa, é apresentado um glossário de termos básicos ligados ao meio ambiente.

O convite à exploração do CD pelos leitores mais curiosos é reforçado.

Tabela 1.3.1.1 - Reservas de substâncias minerais - 2007-2009

(continua)

Substâncias minerais	Quantidade (1 000 t)								
	Medida			Indicada			Inferida		
	2007	2008	2009	2007	2008	2009	2007	2008	2009
Minerais metálicos									
Alumínio (bauxita)	1 536 421	1 684 179	1 934 607	1 088 187	1 131 248	1 220 053	1 407 192	1 198 693	1 232 260
Berílio (berilo)	12	12	12	-	-	-	-	-	-
Cádmio	0	0	0	1	1	1	0	0	0
Chumbo	330	543	534	523	631	638	338	347	347
Cobalto	62	58	35	77	56	52	0	0	1
Cobre	6 944	8 406	8 797	9 591	10 707	11 349	7 310	9 291	9 573
Cromo	4 893	2 409	2 123	4 146	2 276	2 101	2 691	1 350	1 296
Estanho	265 734	257 771	257 049	316 020	315 725	309 516	78 034	70 237	69 610
Ferro	19 632 245	20 566 270	21 257 401	12 754 309	13 603 859	14 264 044	41 171 623	43 067 502	43 618 628
Lítio	632	631	631	12 064	12 064	12 064	1 221	1 221	1 221
Manganês	101 534	93 966	106 285	53 357	57 454	61 534	26 195	74 821	74 839
Monazita e Terras Raras	42	42	40	1	1	1	-	-	-
Nióbio	333	291	289	451	451	451	6	6	7
Níquel	6 721	7 989	7 303	2 423	2 505	2 406	2 153	2 165	2 171
Ouro	2 376	3 308	3 317	1 128	1 608	1 661	1 023	1 743	1 783
Prata	1 389	8 911	8 936	1 951	4 640	4 668	1 505	479	495
Tântalo	28 807	170 536	29 607	50 332	271 406	52 025	1 184	1 286	2 233
Titânio	146 004	168 235	166 887	85 981	130 877	130 878	60 398	66 883	66 882
Tungstênio	26	26	35	15	15	24	21	21	33
Vanádio	158	158	158	4	4	4	3	3	3
Zinco	4 835	5 502	3 756	626	1 149	2 943	280	273	933
Zircônio	1 869	1 717	1 717	3 167	3 156	3 167	64	6	61
Minerais não metálicos									
Amianto	14 540	14 236	13 870	-	-	-	-	-	-
Areia (1)	...	...	...	...	...	...	...	...	...
Areias Industriais	2 692 510	2 736 856	2 662 402	1 457 981	1 474 395	1 412 306	734 966	756 400	754 994
Argilas	5 549 422	5 857 767	6 224 376	1 995 640	2 111 850	2 209 667	1 207 725	1 213 175	1 289 825
Bário	23 488	23 743	23 352	13 261	13 762	13 735	67 297	67 725	67 800

Tabela 1.3.1.1 - Reservas de substâncias minerais - 2007-2009

(conclusão)

Substâncias minerais	Quantidade (1 000 t)								
	Medida			Indicada			Inferida		
	2007	2008	2009	2007	2008	2009	2007	2008	2009
Minerais não metálicos									
Calcário	48 820 639	50 324 343	53 006 699	25 467 813	26 605 993	28 482 202	19 342 974	19 837 777	20 470 021
Caulim	3 749 929	3 750 377	3 799 125	2 820 783	2 817 350	2 837 535	1 590 711	1 549 463	1 604 169
Cianita e outros materiais refratários	381	379	377	1 161	1 161	1 161	3	3	3
Diatomita	1 933	1 923	1 915	82	82	82	58	58	58
Dolomito e Magnésia	6 871 740	7 399 614	6 931 815	3 091 989	3 425 900	3 140 611	1 788 696	1 960 170	1 833 099
Enxofre	567	436	385	325	334	463	979	912	954
Feldspato, Leucita e Nefelina-Sienito	1 160 170	1 185 623	1 240 877	756 262	780 960	799 982	643 317	643 639	654 687
Fluorita e Criolita	147 081	141 022	139 933	262 782	262 816	262 816	1 992	1 881	1 881
Fosfato	214 686	218 551	228 883	124 379	119 719	132 675	103 029	96 603	97 971
Geodos, Ágatas, Calcedônia, etc.	823	826	825	0	17	17	-	5	5
Gipsita	1 008 527	1 005 944	1 063 178	438 953	432 430	454 519	520 146	507 803	516 702
Grafita	7 676	7 754	7 875	2 986	2 984	3 082	1 144	1 144	871
Mica	5 426	5 424	7 717	905	960	2 792	60	70	365
Potássio	225 605	240 612	240 397	14 068	0	16 832	29 170	34 220	34 220
Quartzo (cristal) e outros Piezelétricos	6 390	6 343	6 343	820	820	820	226	1 439	226
Rocha (britada) e Cascalho (1)	...	...	...	...	...	...	...	...	...
Rochas Ornamentais (1)	15 784 617	26 671 133	27 192 279	11 314 262	19 241 103	18 582 849	10 540 972	28 047 854	16 114 263
Rochas Ornamentais - Outras (1)	381 932	400 829	391 648	73 361	79 301	63 948	28 291	131 225	142 028
Sal	611 330	609 792	608 349	3 628 067	3 627 240	3 626 507	283 300	283 300	283 300
Talco e outras cargas minerais	919 386	922 865	956 075	687 463	695 127	703 438	239 674	281 070	287 172
Vermiculita e perlita	75 895	74 962	74 812	37 110	36 637	36 635	35 402	35 414	35 412
Diamantes e gemas									
Diamante (2)	44 241	47 172	47 530	6 237	11 735	12 293	7 676	7 711	7 731
Gemas (3)	3 509 263	3 291 105	668 995	2 447 217	2 442 505	2 447 388	141 143	91 182	115 188
Energéticos									
Carvão Mineral	6 621 605	6 533 995	6 550 849	10 611 693	10 595 719	10 606 757	6 530 621	6 528 332	6 528 382
Turfa	128 013	131 522	143 986	85 839	85 946	85 946	10 435	10 544	10 544
Urânio e outros materiais radioativos	42	42	41	40	40	40	16	16	16

Fonte: Ministério de Minas e Energia, Departamento Nacional de Produção Mineral - DNPM.

(1) Quantidade expressa em 1000 m^3 (2) Quantidade expressa em 1000 ct. (3) Quantidade expressa em 1 000 kg.

Tabela 1.3.2.1 - Pontos mais altos do Brasil - 2008

Topônimo	Localização	Unidades da Federação	Altitude (m) (1)	Latitude	Longitude
Pico da Neblina (1)	Serra do Imeri	Amazonas	2 993,8	+ 00°48'01"	- 66°00'25"
Pico 31 de Março (1)	Serra do Imeri	Amazonas (2)	2 972,7	+ 00°48'22"	- 66°00'17"
Pico da Bandeira (1)	Serra do Caparaó	Minas Gerais/Espírito Santo	2 892,0	- 20°26'04"	- 41°47'44"
Pedra da Mina (1)	Serra da Mantiqueira	Minas Gerais/São Paulo	2 798,4	- 22°25'40"	- 44°50'33"
Pico das Agulhas Negras (1)	Serra do Itatiaia	Minas Gerais/Rio de Janeiro	2 791,5	- 22°22'47"	- 44°39'40"
Pico do Cristal (1)	Serra do Caparaó	Minas Gerais	2 769,8	- 20°26'37"	- 41°48'40"
Monte Roraima(1)	Serra de Pacaraima	Roraima (2) (3)	2.734,10	+ 05°12'07"	- 60°44'16"
Morro do Couto	Serra das Prateleiras	Rio de Janeiro	2 680,0	- 22°23'04"	- 44°41'49"
Pedra do Sino de Itatiaia	Serra da Mantiqueira	Minas Gerais	2 670,0	- 22°22'13"	- 44°39'42"
Pico Três Estados	Serra da Mantiqueira	São Paulo/Minas Gerais/Rio de Janeiro	2 665,0	- 22°24'22"	- 44°48'34"
Pedra do Altar	Serra da Mantiqueira	Rio de Janeiro	2 665,0	- 22°22'24"	- 44°40'22"
Morro da Cruz do Negro	Serra do Caparaó	Espírito Santo	2 658,0	- 20°24'52"	- 41°48'10"
Pedra Roxa	Serra do Caparaó	Espírito Santo	2 649,0	- 20°25'46"	- 41°47'14"
Pico do Tesouro	Serra do Caparaó	Espírito Santo	2620,0	- 20°23'05"	- 41°47'21"
Pico da Maromba	Serra da Mantiqueira	Rio de Janeiro	2 619,0	- 22°22'17"	- 44°37'32"
Morro do Massena	Serra do Itatiaia	Rio de Janeiro/Minas Gerais	2 609,0	- 22°22'11"	- 44°41'57"
Pico da Cabeça de Touro	Serra Fina	Rio de Janeiro	2 600,0	- 22°25'07"	- 44°48'04"
Pico do Cadorna	Serra do Imeri	Amazonas (2)	2 596,0	+ 00°47'50"	- 66°00'30"
Morro do Tartarugão	Serra da Mantiqueira	São Paulo	2 595,0	- 22°26'04"	- 44°51'18"
Pedra Furada	Serra da Mantiqueira	Rio de Janeiro/Minas Gerais	2 589,0	- 22°21'28"	- 44°43'25"
Pico do Tesourinho	Serra do Caparaó	Espírito Santo	2 584,0	- 20°23'54"	- 41°47'38"
Pico Serra Negra	Serra Negra	Minas Gerais	2 572,0	- 22°20'07"	- 44°39'53"
Pedra Cabeça de Leoa	Serra do Alambari	Rio de Janeiro	2 483,0	- 22°23'12"	- 44°36'58"
Pedra Assentada	Serra Prateleiras	Rio de Janeiro	2 453,0	- 22°23'57"	- 44°39'39"
Pedra Cabeça de Leão	Serra da Mantiqueira	Rio de Janeiro	2 420,0	- 22°23'15"	- 44°37'39"
Pico dos Marins	Serra da Mantiqueira	São Paulo	(4) 2 420,7	- 22°30'09"	- 45°07'16"
Alto Capim Amarelo	Serra da Mantiqueira	São Paulo/Minas Gerais	2 392,0	- 22°25'54"	- 44°53'21"
Arabapo	Serra Arai	Roraima (2)	2 370,0	+ 05°00'00"	- 60°36'00"
Pico do Garrafão	Serra Santo Agostinho	Minas Gerais	2 359,0	- 22°12'03"	- 44°45'58"
Pico Médio de Friburgo	Serra dos Órgãos	Rio de Janeiro	2 310,0	- 22°20'34"	- 42°43'36"
Pico Itaguaré	Serra da Mantiqueira	São Paulo/Minas Gerais	2 308,0	- 22°29'09"	- 45°05'00"
Pico da Cara de Gorila	Serra da Mantiqueira	Rio de Janeiro	2 281,0	- 22°23'00"	- 44°36'27"
Pedra do Sino	Serra dos Órgãos	Rio de Janeiro	2 275,0	- 22°27'42"	- 43°01'52"
Morro do Urubu	Serra Prateleiras	Rio de Janeiro	2 270,0	- 22°24'38"	- 44°39'54"
Morro da Luva	Serra dos Órgãos	Rio de Janeiro	2 263,0	- 22°28'15"	- 43°03'21"

Fonte: IBGE, Diretoria de Geociências, Coordenação de Cartografia, Cadastro de Pontos mais Altos do Brasil; IBGE, Diretoria de Geociências, Coordenação de Geodésia, Projeto Pontos Culminantes.

Nota: Altitudes obtidas através de leitura de Carta Topográfica, 1996.

(1) Projeto Pontos Culminantes, 2004-2005. (2) Fronteira com a Venezuela. (3) Fronteira com a Guiana. (4) Altitudes obtidas através de medições de campo, 1996.

Tabela 1.3.2.2 - Pontos mais altos do Brasil, segundo as Grandes Regiões e as Unidades da Federação - 2008

(continua)

Grandes Regiões e Unidades da Federação	Topônimo	Localização	Altitude (m)	Latitude	Longitude
Norte	**Pico da Neblina (1)**	**Serra do Imeri**	**2 993,8**	**+ 00°48'01"**	**- 66°00'25"**
Rondônia	...	Serra dos Pacaás	1 126,0	- 10°49'54"	- 63°34'36"
	...	Serra dos Pacaás	1 090,0	- 10°50'55"	- 63°34'15"
	...	Serra dos Pacaás	1 005,0	- 10°51'33"	- 63°37'10"
	...	Serra dos Pacaás	950,0	- 10°53'49"	- 63°39'54"
	...	Serra dos Pacaás	810,0	- 10°53'35"	- 63°54'10"
Acre	...	Serra do Divisor ou de Contamana	609,0	- 07°10'27"	- 73°45'33"
	...	Serra Juruá-Mirim	505,0	- 08°03'24"	- 73°38'00"
	...	Serra do Rio Branco	495,0	- 08°28'35"	- 73°19'56"
Amazonas	Pico da Neblina (1)	Serra do Imeri	2 993,8	+ 00°48'01"	- 66°00'25"
	Pico 31 de Março (1)	Serra do Imeri (2)	2 972,7	+ 00°48'22"	- 66°00'17"
	Pico do Cadorna	Serra do Imeri (2)	2 596,0	+ 00°47'50"	- 66°00'30"
	...	Serra do Imeri	2 399,0	+ 00°51'50"	- 65°56'21"
	MF BVBB/4	Serra do Imeri	2 371,0	+ 00°48'27"	- 65°59'57"
	Pico Guimarães Rosa	Serra do Imeri	2 105,0	+ 00°44'38"	- 65°34'40"
	Pico Mascarenhas de Moraes	Serra do Imeri	1 818,0	+ 00°43'32"	- 65°35'35"
	Pico Braz de Aguiar	Serra do Imeri	1 773,0	+ 00°42'15"	- 65°34'32"
Roraima	Monte Roraima	Serra de Pacaraima (2) (3)	(4) 2 739,3	+ 05°12'07"	- 60°44'13"
	Arabapo	Serra Araí	2 370,0	+ 05°00'00"	- 60°36'00"
	MF BV2-19	Serra Araí	2 078,0	+ 05°00'38"	- 60°36'46"
	MF BV2-18	Serra Araí	2 069,0	+ 05°00'30"	- 60°36'47"
Pará	...	Serra do Acari	906,0	+ 01°45'00"	- 57°30'00"
	...	Serra dos Carajás	898,0	- 06°24'07"	- 50°19'56"
	...	Serra do Trairão	829,0	- 07°26'05"	- 50°41'03"
	...	Serra do Trairão	786,0	- 07°27'37"	- 50°40'07"
	...	Serra da Seringa	775,0	- 07°06'20"	- 50°30'53"
	...	Serra dos Carajás	770,0	- 06°19'19"	- 50°07'49"
Amapá	...	Serra Tumucumaque	701,0	+ 01°50'30"	- 53°07'45"
	MF BS-53	Serra Tumucumaque	656,0	+ 02°26'10"	- 54°52'16"
	...	Serra Tumucumaque	607,0	+ 01°45'15"	- 52°42'00"
	MF BS-1	Serra Tumucumaque	592,0	+ 02°12'37"	- 54°26'10"
	...	Serra Uassipein	562,0	+ 02°01'15"	- 53°13'00"
Tocantins	...	Serra Traíras	1 340,0	- 13°19'43"	- 47°46'23"
	...	Serra das Caldas	1 152,0	- 12°59'39"	- 47°58'56"
	...	Serra das Caldas	1 139,0	- 12°51'41"	- 47°58'57"
	...	Serra Dourada	1 100,0	- 12°55'04"	- 48°29'43"
	...	Serra Dourada	1 005,0	- 12°50'20"	- 48°27'16"
Nordeste	**Serra do Barbado**	**Serra do Barbado**	**2 033,0**	**- 13°17'47"**	**- 41°54'26"**
Maranhão	...	Chapada das Mangabeiras	804,0	- 10°15'45"	- 46°00'15"
	...	Chapada das Mangabeiras	801,0	- 10°12'48"	- 46°05'56"
	...	Serra Tabatinga	795,0	- 10°15'02"	- 45°59'44"
	...	Chapada das Mangabeiras	788,0	- 10°05'04"	- 46°01'14"
	...	Serra Tabatinga	780,0	- 10°13'12"	- 45°58'34"
	...	Serra dos Porcos	726,0	- 09°57'16"	- 46°13'30"

Tabela 1.3.2.2 - Pontos mais altos do Brasil, segundo as Grandes Regiões e as Unidades da Federação - 2008

(continuação)

Grandes Regiões e Unidades da Federação	Topônimo	Localização	Altitude (m)	Latitude	Longitude
Nordeste					
Piauí	...	Serra Grande	865,0	- 05°42'02"	- 40°55'40"
	...	Serra Grande	859,0	- 05°43'34"	- 40°54'45"
	...	Serra Grande	844,0	- 05°40'18"	- 40°56'16"
	...	Serra dos Cariris	843,0	- 06°14'56"	- 40°49'44"
	...	Serra dos Matões	841,0	- 04°19'58"	- 41°25'45"
Ceará	Pico Serra Branca	Serra do Olho d'Água	1 154,0	- 04°46'55"	- 40°07'55"
	...	Serra do Olho d'Água	1 130,0	- 04°45'58"	- 40°07'57"
	...	Serra Baturité	1 112,0	- 04°12'31"	- 38°58'28"
	...	Serra do Céu	1 085,0	- 04°32'39"	- 39°44'51"
Rio Grande do Norte	...	Serra Poço Dantas	852,0	- 06°22'48"	- 38°28'59"
	...	Serra de São José	831,0	- 06°19'44"	- 38°27'34"
	...	Serra de São José	818,0	- 06°18'26"	- 38°25'42"
	...	Serra das Queimadas	807,0	- 06°51'52"	- 36 41'19"
Paraíba	Pico do Jabre	Serra do Teixeira	1 197,0	- 07°15'09"	- 37°23'02"
	...	Serra da Paula	1 147,0	- 08°05'41"	- 36°41'18"
	...	Serra do Tabaquino	1 120,0	- 07°14'19"	- 36°43'38"
	...	Serra do Pesa	1 084,0	- 08°06'02"	- 36°44'37"
	...	Serra Cariris Velho	1 070,0	- 07°57'58"	- 37°21'01"
Pernambuco	...	Serra da Boa Vista	1 195,0	- 08°09'37"	- 36°23'31"
	...	Serra Pelada	1 185,0	- 07°49'22"	- 38°03'20"
	...	Serra dos Caboclos	1 180,0	- 08°12'47"	- 36°23'40"
	...	Serra Campos	1 170,0	- 08°09'05"	- 36°43'22"
	...	Serra Serraria	1 168,0	- 08°09'10"	- 36°41'13"
	...	Serra Pelada	1 167,0	- 07°48'43"	- 38°03'41"
Alagoas	...	Serra Santa Cruz	844,0	- 09°07'50"	- 37°46'01"
	...	Serra da Caiçara	839,0	- 09°14'36"	- 37°20'20"
	...	Serra do Sabonete	811,0	- 09°07'51"	- 37°43'14"
	...	Serra do Parafuso	809,0	- 08°57'11"	- 37°43'41"
	...	Serra da Onça	806,0	- 09°06'33"	- 37°43'46"
Sergipe	...	Serra Negra	742,0	- 09°58'55"	- 37°52'05"
	...	Serra Itabaiana	659,0	- 10°44'18"	- 37°21'42"
	...	Serra da Guia	646,0	- 09°56'21"	- 37°53'08"
	...	Serra Agulhinhas	607,0	- 10°49'08"	- 37°56'59"
	...	Serra Agulhinhas	595,0	- 10°53'27"	- 37°56'06"
Bahia	Serra do Barbado	Serra do Barbado	(4) 2 033,3	- 13°17'47"	- 41°54'26"
	Pico das Almas	Serra das Almas	1 836,0	- 13°31'38"	- 41°57'51"
	Três Morros	Serra do Gentio	1 816,0	- 13°02'21"	- 41°53'50"
	...	Serra Itubira	1 782,0	- 13°12'00"	- 42°00'00"
	Barro Vermelho	Serra da Mesa	1 771,0	- 13°27'51"	- 41°48'35"
	...	Serra do Cobre	1 710,0	- 13°21'27"	- 42°02'27"

Tabela 1.3.2.2 - Pontos mais altos do Brasil, segundo as Grandes Regiões e as Unidades da Federação - 2008

(continuação)

Grandes Regiões e Unidades da Federação	Topônimo	Localização	Altitude (m)	Latitude	Longitude
Sudeste	**Pico da Bandeira (1)**	**Serra do Caparaó**	**2 892,0**	**- 20°26'04"**	**- 41°47'44"**
Minas Gerais	Pico da Bandeira (1)	Serra do Caparaó	2 892,0	- 20°26'04"	- 41°47'44"
	Pedra da Mina (1)	Serra da Mantiqueira	2 798,4	- 22°25'40"	- 44°50'33"
	Pico das Agulhas Negras (1)	Serra do Itatiaia	2 791,5	- 22°22'47"	- 44°39'40"
	Pico do Cristal	Serra do Caparaó	2 769,8	- 20°26'37"	- 41°48'40"
	Pedra do Sino de Itatiaia	Serra da Mantiqueira	2 670,0	- 22°22'13"	- 44°39'42"
	Pico Três Estados	Serra da Mantiqueira	2 665,0	- 22°24'22"	- 44°48'34"
	Morro do Massena	Serra do Itatiaia	2 609,0	- 22°22'11"	- 44°41'57"
	Pedra Furada	Serra da Mantiqueira	2 589,0	- 22°21'28"	- 44°43'25"
Espírito Santo	Pico da Bandeira (1)	Serra do Caparaó	2 892,0	- 20°26'04"	- 41°47'44"
	Morro da Cruz do Negro	Serra do Caparaó	2 658,0	- 20°24'52"	- 41°48'10"
	Pedra Roxa	Serra do Caparaó	2 649,0	- 20°25'46"	- 41°47'14"
	Pico do Tesouro	Serra do Caparaó	2 620,0	- 20°23'05"	- 41°47'21"
	Pico do Tesourinho	Serra do Caparaó	2 584,0	- 20°23'54"	- 41°47'38"
Rio de Janeiro	Pico das Agulhas Negras (1)	Serra do Itatiaia	2 791,5	- 22°22'47"	- 44°39'40"
	Morro do Couto	Serra das Prateleiras	2 680,0	- 22°23'04"	- 44°41'49"
	Pedra do Altar	Serra da Mantiqueira	2 665,0	- 22°22'24"	- 44°40'22"
	Pico Três Estados	Serra da Mantiqueira	2 665,0	- 22°24'22"	- 44°48'34"
	Pico da Maromba	Serra da Mantiqueira	2 619,0	- 22°22'17"	- 44°37'32"
	Morro do Massena	Serra do Itatiaia	2 609,0	- 22°22'11"	- 44°41'57"
	Pico da Cabeça de Touro	Serra Fina	2 600,0	- 22°25'07"	- 44°48'04"
	Pedra Furada	Serra da Mantiqueira	2 589,0	- 22°21'28"	- 44°43'25"
	Pedra Cabeça de Leoa	Serra do Alambari	2 483,0	- 22°23'12"	- 44°36'58"
	Pedra Assentada	Serra Prateleiras	2 453,0	- 22°23'57"	- 44°°39'39"
São Paulo	Pedra da Mina (1)	Serra da Mantiqueira	2 798,4	- 22°25'40"	- 44°50'33"
	Pico Três Estados	Serra da Mantiqueira	2 665,0	- 22°24'22"	- 44°48'34"
	Morro do Tartarugão	Serra da Mantiqueira	2 595,0	- 22°26'04"	- 44°51'18"
	Pico dos Marins	Serra da Mantiqueira	(4) 2 420,7	- 22°30'09"	- 45°07'16"
	Alto Capim Amarelo	Serra da Mantiqueira	2 392,0	- 22°25'54"	- 44°53'21"
	Pico Itaguaré	Serra da Mantiqueira	2 308,0	- 22°29'09"	- 45°05'00"
	Pedra Alta	Serra da Bocaina	2 095,0	- 22°42'29"	- 44°°35'00"
	Morro Tira Chapéu	Serra Pedra Azul	2 088,0	- 22°46'13"	- 44°39'35"
	Pedra do Selado	Serra da Mantiqueira	2 082,0	- 22°53'47"	- 46°03'01"
Sul	**Pico Paraná**	**Serra do Mar**	**1 922,0**	**- 25°15'00"**	**- 48°48'00"**
Paraná	Pico Paraná	Serra do Mar	1 922,0	- 25°15'00"	- 48°48'00"
	...	Serra do Mar	1 876,0	- 25°15'09"	- 48°48'27"
	Pico Caratuva	Serra dos Órgãos	1 856,0	- 25°14'26"	- 48°49'51"
	Pico Siririca	Serra do Mar	1 740,0	- 25°16'59"	- 48°49'53"
	...	Serra Grande	1 665,0	- 25°54'05"	- 48°59'37"
	Pico do Marumbi	Serra do Marumbi	1 551,0	- 25°27'51"	- 48°55'53"

Tabela 1.3.2.2 - Pontos mais altos do Brasil, segundo as Grandes Regiões e as Unidades da Federação - 2008

(conclusão)

Grandes Regiões e Unidades da Federação	Topônimo	Localização	Altitude (m)	Latitude	Longitude
Sul					
Santa Catarina	Morro da Boa Vista	Serra da Anta Gorda	1 827,0	- 28°07'28"	- 49°28'28"
	Morro da Igreja	Serra da Anta Gorda	1 822,0	- 28°08'18"	- 49°31'08"
	Morro Bela Vista do Guizoni	Serra Geral	1 810,0	- 27°53'02"	- 49°18'36"
	Morro Convento dos Padres	Serra da Boa Vista	1 790,0	- 28°06'48"	- 49°34'00"
	Morro Alegre	Serra Geral	1 755,0	- 28°03'00"	- 49°45'00"
	...	Serra Geral	1 755,0	- 28°06'33"	- 49°34'57"
Rio Grande do Sul	...	Serra Geral	1 398,0	- 28°37'06"	- 49°48'02"
	...	Serra Geral	1 344,0	- 28°37'03"	- 49°44'26"
	...	Serra Geral	1 336,0	- 28°38'54"	- 49°51'58"
	...	Serra Geral	1 303,0	- 28°41'52"	- 49°59'11"
	...	Serra Geral	1 290,0	- 28°34'37"	- 50°01'39"
Centro-Oeste	**...**	**Chapada dos Veadeiros**	**1 691,0**	**- 13°59'30"**	**- 47°29'13"**
Mato Grosso do Sul	Morro Grande	Morro de Santa Cruz	(4) 1 065,4	- 19°12'03"	- 57°35'32"
	...	Serra do Amolar	976,0	- 17°55'23"	- 57°33'53"
	...	Serra do Urucum	971,0	- 19°11'09"	- 57°36'26"
	...	Serra Morro Vermelho	898,0	- 18°00'22"	- 53°16'02"
	...	Serra do Burro	879,0	- 17°21'37"	- 53°34'32"
Mato Grosso	...	Serra Monte Cristo	1 118,0	- 16°03'48"	- 59°27'32"
	...	Serra Ricardo Franco	1 078,0	- 15°02'30"	- 60°05'59"
	...	Serra Santa Bárbara	1 070,0	- 16°04'02"	- 59°24'27"
	...	Serra Monte Cristo	1 021,0	- 16°03'58"	- 59°31'28"
	...	Serra do Pântano	1 010,0	- 16°53'39"	- 51°57'16"
Goiás	...	Chapada dos Veadeiros	1 691,0	- 13°59'30"	- 47°29'13"
	...	Serra Pouso Alto	(4) 1 675,9	- 14°01'08"	- 47°30'32"
	...	Serra Santana	1 646,0	- 13°58'28"	- 47°34'35"
	Morro do Salto	Serra do Buracão	1575,8 (2)	- 14°08'06"	- 47°41'31"
	...	Serra da Baliza	1 518,0	- 14°08'30"	- 47°27'27"
Distrito Federal	Pico do Roncador	Serra do Sobradinho	1 341,0	- 15°35'13"	- 48°06'50"

Fonte: IBGE, Diretoria de Geociências, Coordenação de Cartografia, Cadastro de Pontos mais Altos do Brasil; IBGE, Diretoria de Geociências, Coordenação de Geodésia, Projeto Pontos Culminantes.

Nota: Altitudes obtidas através de leitura de Carta Topográfica, 1996.

(1) Projeto Pontos Culminantes, 2004-2005. (2) Fronteira com a Venezuela. (3) Fronteira com a Guiana. (4) Altitudes obtidas através de medições de campo, 1996.

Tabela 1.3.3.1 - Potencial hidrelétrico, segundo as bacias hidrográficas - 2011

Bacias hidrográficas	Potencial hidrelétrico (potência instalada - MW)			
	Total	Em operação, construção	Inventário, viabilidade, projeto básico	Estimado
Total	**248 861,71**	**91 618,24**	**106 159,69**	**51 083,75**
Amazônica	95 180,34	8 496,26	50 082,26	36 601,79
Tocantins	26 432,62	13 153,97	11 371,05	1 907,60
Atlântico Sul				
Trecho Norte e Nordeste (1)	2 714,30	335,26	1 672,34	706,70
Trecho Leste (2)	13 994,76	5 362,13	7 186,83	1 445,80
Trecho Sudeste (3)	9 835,24	3 601,61	4 160,57	2 073,06
São Francisco	26 066,63	10 713,50	13 792,15	1 560,98
Paraná	62 483,51	43 193,22	12 918,17	6 372,12
Uruguai	12 154,31	6 762,29	4 976,32	415,70

Fonte: Centrais Elétricas Brasileiras - ELETROBRÁS, Sistema de Informações do Potencial Hidrelétrico Brasileiro - SIPOT.

Notas: 1. Dados referentes ao mês de dezembro de 2011
2. As bacias hidrográficas respeitam a nomenclatura da Agência Nacional de Energia Elétrica - ANEEL.

(1) Compreende as bacias dos rios que deságuam no Oceano Atlântico, ao norte da bacia Amazônica e entre a foz do rio Tocantins e a do rio São Francisco. (2) Compreende as bacias dos rios que deságuam no Oceano Atlântico, entre a foz do rio São Francisco e a divisa dos Estados do Rio de Janeiro e São Paulo. (3) Compreende as bacias dos rios que deságuam no Oceano Atlântico, ao sul da divisa dos Estados do Rio de Janeiro e São Paulo.

Tabela 1.3.4.1 - Empresas que implementaram inovações tecnológicas e, em decorrência, obtiveram redução no consumo de matérias-primas, energia e água, redução de impactos ambientais e em aspectos ligados à saúde e à segurança, e atribuíram grau de importância médio ou alto no impacto obtido, segundo as atividades selecionadas da indústria e dos serviços - Brasil - período 2006-2008

Atividades selecionadas da indústria e dos serviços	Empresas que implementaram inovações tecnológicas					
	Total	Impacto obtido				
		Redução do consumo de matérias-primas	Redução do consumo de energia	Redução do consumo de água	Redução do impacto ambiental	Redução de impactos em aspectos ligados à saúde e à segurança
Total	**41 262**	**10 034**	**9 249**	**4 656**	**13 159**	**19 651**
Indústrias extrativas	**491**	**115**	**161**	**40**	**239**	**303**
Indústrias de transformação	**37 808**	**9 919**	**9 088**	**4 616**	**12 451**	**18 790**
Fabricação de produtos alimentícios	4 484	1 113	978	447	1 067	2 316
Fabricação de bebidas	308	55	106	92	128	175
Fabricação de produtos do fumo	16	3	5	5	12	12
Fabricação de produtos têxteis	1 265	226	266	148	289	450
Confecção de artigos do vestuário e acessórios	5 419	1 252	1 024	366	1 080	1 815
Preparação de couros e fabricação de artefatos de couro, artigos de viagem e calçados	1 881	440	323	108	727	726
Fabricação de produtos de madeira	1 237	241	206	127	571	681
Fabricação de celulose, papel e produtos de papel	753	242	262	125	246	303
Fabricação de celulose e outras pastas	9	3	4	4	5	3
Fabricação de papel, embalagens e artefatos de papel	744	239	258	121	241	300
Impressão e reprodução de gravações	1 352	610	343	174	527	743
Fabricação de coque, de produtos derivados do petróleo e de biocombustíveis	131	16	27	30	68	62
Fabricação de coque e biocombustíveis (álcool e outros)	94	11	23	24	50	40
Refino de petróleo	37	5	4	6	18	22
Fabricação de produtos químicos	1 782	383	476	342	949	1 130
Fabricação de produtos farmoquímicos e farmacêuticos	315	61	66	39	149	215
Fabricação de artigos de borracha e plástico	2 342	670	871	512	895	1 024
Fabricação de produtos de minerais não-metálicos	2 628	619	771	277	1 114	1 584
Metalurgia	661	218	101	56	374	402
Produtos siderúrgicos	217	59	53	23	143	163
Metalurgia de metais não-ferrosos e fundição	444	159	48	33	230	240
Fabricação de produtos de metal	4 007	1 033	1 270	494	1 028	2 169
Fabricação de equipamentos de informática, produtos eletrônicos e ópticos	827	222	142	82	219	331
Fabricação de componentes eletrônicos	182	45	21	17	51	62
Fabricação de equipamentos de informática e periféricos	119	24	39	11	52	53
Fabricação de equipamentos de comunicação	173	65	20	12	39	36
Fabricação de outros produtos eletrônicos e ópticos	352	87	62	42	77	179
Fabricação de máquinas, aparelhos e materiais elétricos	900	265	159	72	287	340
Fabricação de máquinas e equipamentos	2 831	663	533	362	769	1 384
Fabricação de veículos automotores, reboques e carrocerias	1 190	346	251	196	509	749
Fabricação de automóveis, caminhonetas e utilitários, caminhões e ônibus	30	13	10	9	18	17
Fabricação de cabines, carrocerias, reboques e recondicionamento de motores	451	113	19	8	148	248
Fabricação de peças e acessórios para veículos	708	220	222	179	344	484
Fabricação de outros equipamentos de transporte	181	45	32	18	69	74
Fabricação de móveis	1 768	666	474	374	901	1 189
Fabricação de produtos diversos	921	384	275	122	276	511
Manutenção, reparação e instalação de máquinas e equipamentos	608	147	128	46	196	403
Serviços	**2 963**	**0**	**0**	**0**	**469**	**558**
Edição e gravação e edição de música	584	0	0	0	186	153
Telecomunicações	334	0	0	0	66	119
Atividades dos serviços de tecnologia da informação	1 343	0	0	0	110	207
Desenvolvimento e licenciamento de programas de computador	888	0	0	0	70	142
Outros serviços de tecnologia da informação	455	0	0	0	40	65
Tratamento de dados, hospedagem na internet e outras atividades relacionadas	663	0	0	0	91	64
Pesquisa e desenvolvimento	39	0	0	0	16	15

Fonte: IBGE, Diretoria de Pesquisas, Coordenação de Indústria, Pesquisa Industrial - Inovação Tecnológica 2008.

Nota: Foram consideradas as empresas industriais e de serviços com 10 ou mais pessoas ocupadas, que implementaram produto e/ou processo tecnologicamente novo ou substancialmente aprimorado.

Tabela 1.3.4.2 - Municípios, total, que participaram de articulação intermunicipal na área de meio ambiente (Consórcio e Comitê de bacia hidrográfica) e com Conselho Municipal de Meio Ambiente ativo, segundo as Grandes Regiões e as Unidades da Federação - 2008-2009

Grandes Regiões e Unidades da Federação	Municípios					
	Total (1)	Participaram de articulação intermunicipal na área de meio ambiente em 2009			Com Conselho Municipal de Meio Ambiente ativo (2)	
		Total	Consórcio intermunicipal	Comitê de bacia hidrográfica	2008	2009
Brasil	**5 565**	**3 582**	**974**	**3 398**	**1 880**	**2 227**
Norte	**449**	**145**	**50**	**112**	**128**	**159**
Rondônia	52	16	6	11	12	13
Acre	22	10	5	8	6	6
Amazonas	62	15	2	14	12	16
Roraima	15	7	-	7	5	8
Pará	143	39	25	19	53	61
Amapá	16	1	-	1	2	4
Tocantins	139	57	12	52	38	51
Nordeste	**1 794**	**910**	**196**	**894**	**376**	**433**
Maranhão	217	49	19	40	28	37
Piauí	224	59	2	59	8	13
Ceará	184	142	58	153	90	114
Rio Grande do Norte	167	51	3	51	29	34
Paraíba	223	92	8	92	19	19
Pernambuco	185	135	39	129	45	32
Alagoas	102	68	9	68	12	16
Sergipe	75	38	2	38	13	9
Bahia	417	276	56	264	132	159
Sudeste	**1 668**	**1 455**	**364**	**1 428**	**665**	**858**
Minas Gerais	853	670	128	657	382	417
Espírito Santo	78	70	35	67	19	28
Rio de Janeiro	92	87	46	82	45	66
São Paulo	645	628	155	622	219	347
Sul	**1 188**	**804**	**259**	**756**	**545**	**590**
Paraná	399	262	95	245	117	138
Santa Catarina	293	202	58	192	105	113
Rio Grande do Sul	496	340	106	319	323	339
Centro-Oeste	**466**	**251**	**105**	**208**	**166**	**187**
Mato Grosso do Sul	78	51	28	48	38	39
Mato Grosso	141	65	56	26	43	48
Goiás	246	134	21	133	84	99
Distrito Federal	1	1	-	1	1	1

Fonte: IBGE, Diretoria de Pesquisas, Coordenação de População e Indicadores Sociais, Pesquisa de Informações Básicas Municipais 2008-2009.

(1) Em 2009, foi criado um novo município no Estado do Piauí. A comparação sobre a existência de Conselhos Municipais de Meio Ambiente ativos foi efetuada considerando-se apenas o universo dos 5 564 municípios existentes em 2008.

(2) Conselho de Meio Ambiente ativo é o que realizou pelo menos uma reunião nos 12 meses anteriores à data da coleta das informações.

Tabela 1.3.4.3 - Domicílios particulares permanentes com fogão, segundo o tipo de combustível predominantemente utilizado - Brasil - 2007-2009

Tipo de combustível predominantemente utilizado	Domicílios particulares permanentes com fogão (1 000 domicílios)		
	2007	2008	2009
Total	**55 219**	**57 020**	**57 638**
Gás	51 266	53 373	54 571
Lenha	3 210	2 999	2 848
Carvão	723	631	554
Outros	20	17	16
Sem declaração	-	-	7

Fonte: IBGE, Diretoria de Pesquisas, Coordenação de Trabalho e Rendimento, Pesquisa Nacional por Amostra de Domicílios 2007-2009.

Tabela 1.3.4.4 - Produção de madeira em tora na silvicultura e na extração vegetal, segundo as Grandes Regiões e o tipo de exploração - 2006-2010

Grandes Regiões e tipo de exploração	Produção de madeira em tora (m^3)				
	2006	2007	2008	2009	2010
Brasil	**118 752 800**	**121 520 350**	**115 389 259**	**122 159 595**	**128 399 740**
Silvicultura	100 766 899	105 131 741	101 261 900	106 911 408	115 741 531
Extração vegetal	17 985 901	16 388 609	14 127 359	15 248 187	12 658 209
Norte	**17 713 304**	**15 900 392**	**13 159 101**	**12 281 534**	**12 093 262**
Silvicultura	5 432 084	4 026 609	3 012 045	3 318 810	3 543 366
Extração vegetal	12 281 220	11 873 783	10 147 056	8 962 724	8 549 896
Nordeste	**10 104 250**	**14 932 803**	**13 779 731**	**18 178 542**	**16 755 657**
Silvicultura	7 896 773	13 370 624	12 281 842	16 683 908	15 297 979
Extração vegetal	2 207 477	1 562 179	1 497 889	1 494 634	1 457 678
Sudeste	**40 159 527**	**39 422 836**	**38 856 838**	**36 132 273**	**41 413 878**
Silvicultura	39 824 713	39 299 620	38 765 444	36 075 258	41 364 215
Extração vegetal	334 814	123 216	91 394	57 015	49 663
Sul	**47 160 657**	**47 962 739**	**45 977 725**	**47 565 512**	**50 324 274**
Silvicultura	46 155 244	47 122 125	45 085 745	46 781 886	49 872 126
Extração vegetal	1 005 413	840 614	891 980	783 626	452 148
Centro-Oeste	**3 615 062**	**3 301 580**	**3 615 864**	**8 001 734**	**7 812 669**
Silvicultura	1 458 085	1 312 763	2 116 824	4 051 546	5 663 845
Extração vegetal	2 156 977	1 988 817	1 499 040	3 950 188	2 148 824

Fonte: IBGE, Diretoria de Pesquisas, Coordenação de Agropecuária, Produção da Extração Vegetal e da Silvicultura 2006-2010.
Nota: A pesquisa da Produção da Extração Vegetal e da Silvicultura - PEVS - tem como fontes de informações empresas e órgãos público e privado que atuam em atividades de produção, comercialização, industrialização e fiscalização de madeira e produtos florestais.

Tabela 1.3.4.5 - Número de unidades locais e de pessoal ocupado total, por atividades de reciclagem de sucatas metálicas e não metálicas e comércio atacadista de resíduos e sucatas, segundo as Grandes Regiões - 2007-2009

Grandes Regiões	Número de unidades locais			Pessoal ocupado total em 31.12		
	2007	2008	2009	2007	2008	2009
38.31-9 Recuperação de materiais metálicos						
Brasil	**865**	**933**	**954**	**7 873**	**8 644**	**8 310**
Norte	26	24	27	194	541	515
Nordeste	113	126	140	726	653	593
Sudeste	417	440	433	5 298	5 668	5 207
Sul	234	259	267	1 197	1 157	1 454
Centro-Oeste	75	84	87	458	625	541
38.32-7 Recuperação de materiais plásticos e 38.39-4 Recuperação de materiais não especificados						
Brasil	**2 048**	**2 164**	**2 192**	**23 336**	**20 604**	**22 411**
Norte	43	50	49	1 153	811	701
Nordeste	268	308	305	2 560	2 730	2 663
Sudeste	881	916	917	8 713	9 006	10 367
Sul	739	763	783	9 561	6 058	6 290
Centro-Oeste	117	127	138	1 349	1 999	2 390
46.87-7 Comércio atacadista de resíduos e sucatas						
Brasil	**6 871**	**7 666**	**7 738**	**49 386**	**51 811**	**50 233**
Norte	103	113	122	1 094	1 204	1 065
Nordeste	512	595	613	4 073	4 655	4 736
Sudeste	4 358	4 820	4 856	32 084	33 166	32 093
Sul	1 637	1 820	1 807	9 871	10 423	9 996
Centro-Oeste	261	318	340	2 264	2 363	2 343

Fonte: IBGE, Diretoria de Pesquisas, Cadastro Central de Empresas 2007-2009.
Nota: Classes da Classificação Nacional de Atividades Econômicas - CNAE, versão 2.0. A partir de 2007 ocorreram alterações no critério de seleção das unidades ativas no Cadastro Central de Empresas e na CNAE.

Tabela 1.3.4.6 - Aquisição familiar anual, de lenha e carvão vegetal, por situação do domicílio, segundo as Grandes Regiões - período 2002-2003

Grandes Regiões	Aquisição anual familiar, total, por situação do domicílio					
	Lenha (m^3)			Carvão vegetal (t)		
	Total	Urbana	Rural	Total	Urbana	Rural
Brasil	**86 271 040**	**24 774 172**	**61 496 868**	**1 023 618**	**538 197**	**485 420**
Norte	9 484 848	1 405 372	8 079 472	144 712	58 405	86 307
Nordeste	40 865 044	9 868 692	30 996 352	811 797	418 387	393 410
Sudeste	15 680 660	5 138 088	10 542 576	20 954	19 380	1 574
Sul	17 325 224	7 559 316	9 765 908	33 877	30 834	3 042
Centro-Oeste	2 915 264	802 704	2 112 560	12 278	11 190	1 088

Grandes Regiões	Aquisição anual familiar, total, por situação do domicílio					
	Lenha (m^3)			Carvão vegetal (kg)		
	Total	Urbana	Rural	Total	Urbana	Rural
Brasil	**1,78**	**0,60**	**8,31**	**21,1**	**13,1**	**65,6**
Norte	3,02	0,59	10,75	46,0	24,4	114,9
Nordeste	3,34	1,09	9,62	66,3	46,4	122,1
Sudeste	0,72	0,26	6,00	1,0	1,0	0,9
Sul	2,23	1,16	7,72	4,4	4,7	2,4
Centro-Oeste	0,84	0,26	5,17	3,5	3,6	2,7

Fonte: IBGE, Diretoria de Pesquisas, Coordenação de Trabalho e Rendimento, Pesquisa de Orçamentos Familiares 2002-2003.

Glossário

ação antrópica Atividade social, econômica e cultural, exercida pelo homem sobre o meio ambiente.

aceleração da gravidade Força resultante da atração gravitacional da massa da Terra e da força centrífuga de sua rotação, exercida sobre um elemento de massa. Varia de acordo com a posição na superfície, devido à rotação, à topografia e às variações da densidade interna da Terra.

açude Designação dada regionalmente a qualquer acumulação de água nascida da intercepção de uma corrente líquida. Compreende a barragem, isto é, o dique de terra ou de concreto e o lago por ele formado.

água potável Água com teores minerais restritos que atende aos padrões de potabilidade e apta ao consumo humano.

altimetria Conjunto de processos que objetivam a determinação da altitude de uma dada estação geodésica.

altitude Afastamento entre o plano que passa por dado ponto da superfície terrestre e o plano de referência. No caso do Sistema Geodésico Brasileiro - SGB, o plano de referência é o *datum* de Imbituba, e as altitudes são ortométricas, isto é, referidas ao geoide. As altitudes obtidas pelo rastreio de satélites artificiais têm como referência um elipsoide, sendo, por isso, geométricas

altura Distância vertical entre um ponto e um plano de referência que, em geral, é a superfície terrestre.

altura geoidal Afastamento entre o elipsoide de referência e o geoide, contado sobre a linha de prumo no geoide. Se desprezados, a defleção da vertical e a curvatura da linha de prumo, a altura geoidal pode ser calculada como a diferença entre a altitude elipsoidal e a altitude ortométrica, positiva acima da superfície elipsoidal e negativa abaixo da mesma.

aluvião Designação genérica para englobar depósitos detríticos recentes, de natureza fluvial ou lacustre, constituídos por cascalhos, areias, siltes e argilas, transportados e depositados por correntes, sobre planícies de inundação e no sopé de muitas escarpas.

anomalia gravimétrica Diferença entre a gravidade real numa determinada estação e reduzida ao geoide e a gravidade teórica na projeção deste ponto num determinado elipsoide. Seu valor reflete a distribuição irregular das massas terrestres e suas densidades. Dependendo do tipo de redução e correções realizadas, tem-se diversos tipos de anomalias (ar livre, *Bouguer*, isostática etc).

anticiclone Tipo de circulação atmosférica caracterizada por pressão alta no seu centro. Os ventos sopram para fora e ao redor desse centro, onde se dá o valor máximo de pressão. No hemisfério sul, a circulação é realizada no sentido anti-horário e no hemisfério norte, no sentido horário. Normalmente, um anticiclone caracteriza uma área de bom tempo.

anticlinal Dobra que mostra fechamento para cima, apresentando as rochas mais antigas em seu núcleo.

antiforme Dobra que converge para cima, sendo desconhecidas as relações estratigráficas de suas rochas.

aquífero Unidade geológica que contém e veicula água em quantidades econômicas, de modo a servir como fonte de abastecimento.

área Quantidade projetada em um plano horizontal dentro dos limites de um polígono. É todo agregado de espaços planos a serem considerados num estudo ou pesquisa.

ariranha Mamífero carnívoro da família dos mustelídeos (Pteronura brasiliensis), outrora comum na região cisandina da América do Sul, e atualmente só encontrado em regiões pouco desbravadas da Amazônia e do Brasil Central. Tem cauda achatada em forma de remo, hábitos noturnos, e associa-se em bandos; a pele, ainda que inferior à da lontra, é muito procurada pelos caçadores; alimenta-se de peixes, que geralmente vai devorar em terra.

autodepuração Processo natural de redução bacteriana numa corrente ou corpo de água, com recuperação da demanda bioquímica de oxigênio (DBO), estabilização dos constituintes orgânicos, renovação do oxigênio dissolvido (OD) consumido e retorno às características (biota) normais do corpo de água.

bacia sedimentar Entidade geológica que se refere ao conjunto de rochas sedimentares que guardam relação geométrica e/ou história mútua, e cuja superfície atual não necessariamente se comporta como uma bacia de sedimentação.

banco de areia Acúmulo de sedimentos (areia e cascalho) depositados no leito de um rio, constituindo obstáculo ao escoamento e à navegação.

biocenose Comunidade de seres vivos num ecossistema.

biodiversidade Diversidade florística e faunística, ou a propriedade de diferenciação dos seres vivos entre si, que faz com que o gene, a célula, o indivíduo, a espécie, a comunidade ou o ecossistema sejam variáveis.

bioecologia Estudo da espécie em seu habitat, considerando o conjunto de fatores físicos, químicos e biológicos necessários à sua sobrevivência.

caça predatória Caça em que a proporção de indivíduos abatidos é superior à capacidade de recomposição populacional através da reprodução. É praticada clandestinamente, com fins lucrativos, provocando a aceleração do processo de extermínio de várias espécies de valor econômico.

cadeia trófica Via pela qual os seres vivos obtêm, consomem e transferem energia.

caducifólio Vegetal que perde as folhas durante o período desfavorável.

caimã Nome vulgar dado aos jacarés de porte médio pertencentes ao gênero *Caiman*. Este gênero é constituído por quatro espécies, sendo que três delas ocorrem nos rios brasileiros.

caméfita Planta sublenhosa e/ou herbácea, com gemas e brotos de crescimento situados acima do solo, atingindo até um metro de altura.

canyon Vales de paredes abruptas, isto é, vales encaixados.

carta Representação de uma porção da superfície terrestre no plano, geralmente em escala média ou grande, oferecendo-se a diversos usos, como avaliação precisa de distâncias, direção e localização geográfica dos aspectos naturais e artificiais, entre outros, podendo ser subdividida em folhas, de forma sistemática, em consonância a um plano nacional ou internacional.

cartografia Conjunto de estudos e operações científicas, técnicas e artísticas que, tendo como base os resultados de observações diretas ou a análise de documentação já existente, visa a elaboração de mapas, cartas e outras formas de expressão gráfica ou representação de objetos, elementos, fenômenos e ambientes físicos e socioeconômicos, bem como sua utilização.

cartograma Esquema representativo de uma superfície ou parte dela, sobre a qual são apresentadas informações quantitativas e qualitativas, de eventos geográficos, cartográficos e socioeconômicos.

cespitosa Vegetação que cresce formando tufo ou touceira (palmeira cespitosa).

clima mesotérmico Tipo climático que define áreas com temperaturas médias inferiores a 18°C e superiores a -3°C e estações bem marcadas.

coordenadas geográficas Valores numéricos através dos quais pode-se definir a posição de um ponto na superfície da Terra, tendo como ponto de origem para as latitudes o Equador, e o meridiano de *Greenwich* para a origem das longitudes.

core Centro da área de uma determinada região fitoecológica.

corredeira Escoamento em trecho pouco profundo de um rio cujo leito é ondulado em consequência de obstruções total ou parcialmente submersas.

cráton Porção da crosta terrestre que permaneceu estável e sofreu pouca deformação por longos períodos em relação a uma determinada época geológica. Em seu aspecto atual, restringe-se às áreas continentalizadas e suas adjacências.

crista Forma constituída por uma linha determinada pelos pontos mais altos, a partir da qual divergem os dois declives das vertentes.

crosta laterítica Camada de espessura variável formada por silicato aluminoso hidratado, rico em ferro e alumina, de coloração alaranjada ou avermelhada, muito comum nos trópicos úmidos.

cuesta Forma de relevo dissimétrico constituído por uma sucessão alternada das camadas com diferentes resistências ao desgaste e que se inclinam numa direção, formando um

declive suave no reverso e um corte abrupto ou íngreme na chamada frente de *cuesta.*

datum Sistema de referência para as coordenadas geodésicas e aceleração da gravidade. No caso da planimetria, o datum do Sistema Geodésico Brasileiro é *South American Datum* - SAD-69; para a altimetria, Imbituba. Para a gravimetria, o *datum* gravimétrico é a Rede Gravimétrica Fundamental Brasileira (Observatório Nacional).

depuração natural *Ver* autodepuração

desnudação periférica Arrasamento das formas de relevo mais salientes, pelo efeito conjugado dos diferentes agentes erosivos.

disjunção Comunidade isolada da sua região fitoecológica natural, ocupando espaços intermediários entre os locais do seu presente *core*.

distrófico Solo de baixa fertilidade.

ecótipo Conjunto de indivíduos de uma comunidade com um mesmo padrão genotípico.

ecótono Área de união ou cinturão de tensão entre duas ou mais comunidades diferentes que concentra grande diversidade florística e faunística das composições bióticas envolvidas.

efluente Qualquer tipo de água ou líquido de rejeito que flui a partir de um sistema de coleta, como tubulações e canais para estações de tratamento e/ou corpos de água.

EG *Ver* estação gravimétrica

elipsoide de referência Figura matemática mais adequada à representação da forma da Terra em função da simplificação dos cálculos e da boa aproximação relativa à sua forma real. *Ver também* geoide.

elipsoide de revolução Superfície gerada por uma elipse que gira em torno de um dos seus eixos.

endemismo Ocorrência restrita de uma determinada espécie, grupo de espécies ou população em espaço terrestre.

EP *Ver* estação de poligonal

epífita Vegetal não parasita que vive apoiado em outra planta, sem ter ligações com o solo.

epigenia Afundamento de vales que corta indistintamente rochas tenras e duras, depois de atravessar uma cobertura sedimentar.

escala Relação entre as dimensões dos elementos representados em um mapa, carta, fotografia ou imagem e as correspondentes dimensões no terreno.

escala cartográfica Relação matemática entre as dimensões dos elementos no desenho e no terreno.

escala gráfica Representação gráfica da escala numérica sob a forma de uma linha graduada, na qual a relação entre as distâncias reais e as representadas nos mapas, cartas ou outros documentos cartográficos, é dada por um segmento de reta em que uma unidade medida na reta corresponde a uma determinada medida real.

escala numérica Escala de um documento cartográfico, como mapa, carta ou planta, expressa por uma fração ou proporção que correlaciona a unidade de distância do documento à distância medida na mesma unidade no terreno.

escoamento subterrâneo Fluxo de água que ocorre em superfície proveniente de uma parcela da precipitação que, através da infiltração, penetra no solo e subsolo, originando as águas subterrâneas da zona não saturada e dos aquíferos.

escoamento superficial Parte da precipitação que se escoa na superfície do solo.

espécie Conjunto de indivíduos com determinadas características genéticas que os fazem semelhantes entre si. Formam uma unidade biológica fundamental para o entrecruzamento e perpetuação do grupo.

espécie exótica Espécie introduzida em determinada área ou região.

espécie nativa Espécie natural de uma região.

espécime Tipo ou amostragem de um ou mais indivíduos pertencentes a uma mesma espécie.

estação a satélite Estação geodésica tridimensional determinada através de técnicas de rastreamento de satélites artificiais.

estação de poligonal Estação geodésica planimétrica determinada através do método de poligonação geodésica.

estação geodésica Ponto da superfície terrestre materialmente definido por um marco, chapa ou pino, implantado em terreno sólido e estável, cujas coordenadas geodésicas e aceleração da gravidade foram determinadas através de levantamentos geodésicos adequados. Devido a sua importância e elevado custo de determinação, as estações geodésicas são protegidas por lei.

estação gravimétrica Estação geodésica cuja principal determinação é a aceleração da gravidade.

estação maregráfica Conjunto de instrumentos e instalações destinados à observação do nível do mar. A geodésia utiliza as estações maregráficas para a determinação do nível médio do mar.

estereoscopia Ilusão de ótica produzida na observação de documentos que, dentro de uma determinada condição de superposição de áreas e através de lentes apropriadas, fornece a sensação de tridimensionalidade.

estereoscópio Instrumento destinado ao exame de pares de fotografias ou imagens vistas de pontos diferentes, resultando

numa impressão mental de uma visão tridimensional. Na sua construção, são utilizados lentes, espelhos e prismas.

estrato (Botânica) Porção de uma comunidade vegetal em um dado limite de altura.

eutrófico Solo de média a alta fertilidade.

extermínio Processo de desaparecimento de uma ou mais espécies, induzido de forma direta ou indireta pela ação do homem.

extinção Processo natural que leva ao desaparecimento de uma ou mais espécies.

falha Fratura ou cisalhamento em blocos de rochas, que se deslocaram um em relação ao outro, ao longo de planos.

fanerófita Vegetal com brotos terminais situados acima do solo, sem nenhuma proteção.

fauna Conjunto de animais que caracterizam uma região.

fitocenose Comunidade de plantas verdes.

fotogrametria Ciência da elaboração de cartas topográficas que congrega diversos processos e métodos matemáticos e físicos, a partir de fotografias ou imagens aéreas ou orbitais, utilizando-se instrumentos ótico-mecânicos sofisticados.

furo sazonal Denominação regional amazônica para os braços de água que ligam um curso de água a outro, ou a um lago, formando um verdadeiro labirinto de canais interligados.

fuso horário Convenção estabelecida que se refere a uma área abrangida por dois meridianos, dentro da qual a hora é a mesma em todos os lugares nela inseridos. Cada fuso tem, em geral, 15° de longitude, tendo como centro um meridiano cuja longitude é exatamente divisível por 15.

geodésia Ciência que estuda a forma, as dimensões e o campo de gravidade da Terra.

geófita Planta com órgãos de crescimento localizados no subsolo.

geoide Figura definida como a superfície equipotencial do campo de gravidade da Terra que melhor se aproxima do nível médio dos mares, supostos homogêneos e em repouso. Embora melhor descreva a forma física da Terra, o geoide se caracteriza por grande complexidade em função da distribuição irregular de massas no interior da Terra e, consequentemente, por difícil representação matemática, o que leva à adoção do elipsoide como forma matemática da Terra, devido à simplificação decorrente de seu uso. A separação geoide-elipsoide é conhecida como altura ou ondulação geoidal.

Gondwana Supercontinente que até pelo menos o final da Era Paleozoica reunia a América, Índia, Austrália e Antártida, constituindo uma única massa de terra.

gravimetria Conjunto de processos destinados à determinação da aceleração da gravidade em uma dada estação geodésica.

greenstone belt Sequência vulcano-sedimentar de idade arqueana, representando os cinturões mais antigos da crosta terrestre e possuindo evidências diretas das condições crustais reinantes no início da formação da crosta. Geralmente, pertence a fácies xistos verdes, de onde provém sua denominação em razão da elevada incidência de minerais verdes. Compõe-se de três sequências: a basal, máfica-ultramáfica de composição komatiítica, e apresentando uma textura típica denominada spinifex; a sequência intermediária com vulcânicas ácidas; e a de topo, de natureza sedimentar.

Greenwich Nome da cidade inglesa, situada a leste de Londres, onde foi construído o Observatório Real, e que desde 1884 é o meridiano origem para a definição das longitudes.

habitat Local que reúne condições ecológicas próprias à sobrevivência de uma ou mais espécies.

hemicriptófita Planta com gemas situadas ao nível do solo, protegida pela folhagem morta durante o período desfavorável.

hidrovia Trecho navegável de um curso de água ou canal.

hogback Relevo formado por uma estrutura inclinada semelhante à de uma cuesta, mas na qual o mergulho é geralmente superior a 30°C.

holártica Região zoogeográfica que compreende a Europa, o norte da África, o norte da Ásia até o Himalaia, e a América do Norte até o norte do México.

IGSN-71 *Ver International Gravity Standardization Net*, 1971

Imbituba *Datum* vertical do Sistema Geodésico Brasileiro, definido pelo nível médio do mar no Porto de Imbituba, em Santa Catarina. *Ver* também estação maregráfica.

inselberg Elevação isolada cuja evolução se fez em função de um sistema de erosão em clima semiárido.

International Gravity Standardization Net, 1971 Rede gravimétrica mundial de referência, cujo objetivo é garantir a homogeneidade das determinações gravimétricas em toda a Terra.

jusante Trecho de um curso de água, situado abaixo de um ponto de referência.

Laplace Estação geodésica planimétrica determinada através de observações astronômicas de alta precisão.

latitude Ângulo formado pela normal à superfície adotada para a Terra, que passa pelo ponto considerado e a reta correspondente à sua projeção no plano do Equador. A latitude quando medida no

sentido do Polo Norte é chamada latitude norte ou positiva. Quando medida no sentido do Polo Sul, é chamada latitude sul ou negativa. Sua variação é 0° a 90° N ou 0° a +90° e 0° a 90° S ou 0° a -90°.

leste Ponto cardeal situado à direita do observador voltado para o norte; oriente, nascente ou levante.

levantamento aerofotogramétrico Método de levantamento fotográfico que utiliza como sensor uma câmera fotogramétrica instalada em aeronaves, para fotografar a área de interesse de forma sistemática, compondo faixas de fotos aéreas com especificações que permitam a construção de modelos estereoscópicos.

levantamentos geodésicos Determinação de pontos na superfície da terra visando definir sua forma, dimensões e campo gravitacional.

liana Planta lenhosa e/ou herbácea que necessita de um suporte.

limite Linha materializada ou não, que demarca a fronteira entre duas áreas vizinhas. É definido, normalmente, por lei de qualquer umas das instâncias da administração pública, federal, estadual ou municipal.

linha de limite Linha divisória entre unidades territoriais.

longitude Ângulo diedro formado pelos planos do meridiano de *Greenwich* e do meridiano que passa pelo ponto considerado. A longitude pode ser contada no sentido oeste, quando é chamada longitude oeste de *Greenwich* (W Gr.) ou negativa. Se contada no sentido este, é chamada longitude este de *Greenwich* (E Gr.) ou positiva.

macrofanerófita Planta cuja altura varia entre 30 m e 50 m.

mapa Representação no plano, normalmente em escala pequena, dos aspectos geográficos, naturais, culturais e artificiais de toda a superfície (planisfério ou mapa múndi), de uma parte (mapas dos continentes) ou de uma superfície definida por uma dada divisão político-administrativa (mapa do Brasil, dos estados, dos municípios) ou por uma dada divisão operacional ou setorial (bacias hidrográficas, áreas de proteção ambiental, setores censitários).

mapa geoidal Meio através do qual se pode obter, aproximadamente, a altura ou ondulação geoidal em dada estação geodésica.

mapa índice Cartograma que contém informações sobre o recobrimento cartográfico do País nas diversas escalas do mapeamento sistemático.

mapeamento Conjunto de operações geodésicas, fotogramétricas, cartográficas e de sensoriamento remoto, visando à edição de um ou de vários tipos de cartas e mapas de qualquer natureza.

mapeamento sistemático Conjunto de operações de mapeamento regular, e que se destina à representação do espaço territorial brasileiro por meio de cartas, elaboradas seletiva e progressivamente, consoante prioridades conjunturais, segundo padrões cartográficos terrestre, náutico e aeronáutico.

meridiano Linha de referência norte-sul, em particular o círculo máximo através dos polos geográficos da Terra, de onde as longitudes e os azimutes são determinados. São círculos máximos que cortam a Terra em duas partes iguais de polo a polo, fazendo com que todos os meridianos se cruzem entre si, em ambos os polos. O meridiano origem é o de *Greenwich* (0°).

meridional Relativo ao sul, o mesmo que austral.

mesoproterozoico Intervalo de tempo do Éon Proterozoico, com idade compreendida entre 1900 e 1100 milhões de anos.

metassedimentos Rochas sedimentares que foram submetidas a metamorfismo.

microclima Conjunto de características climáticas de uma área muito pequena e intimamente ligada às condições de superfície, como vegetação, topografia, corpo de água etc.

microfanerófita Planta cuja altura varia entre 5 m e 20 m.

microfauna Conjunto de microrganismos do reino animal que atuam na reciclagem energética a partir da decomposição de elementos orgânicos.

minério Agregado natural de mineral - minério e ganga - que, no estado atual da tecnologia, pode ser normalmente utilizado para a extração econômica de um ou mais metais.

morfologia Estudo da forma que a matéria pode tomar.

neolítico Período do Holoceno em que os vestígios culturais do homem pré-histórico se caracterizam pela presença de artefatos de pedra polida e pelo aparecimento da agricultura (período da pedra polida).

neoproterozoico Intervalo de tempo do Éon Proterozoico, com idade compreendida entre 1100 e 570 milhões de anos.

nível médio do mar Média das alturas horárias do mar, durante um determinado período de observação.

norte Direção do ponto de vista do observador para o polo norte geográfico. Direção norte de qualquer meridiano geográfico.

ocidental Relativo ao ocidente.

ocidente Lado oeste de referência.

oeste Ponto cardeal situado à esquerda do observador voltado para o norte.

ofídio Designação científica dada aos répteis que rastejam, vulgarmente conhecidos por cobras ou serpentes, peçonhentas ou não.

oligotrofia Pobreza de nutrientes minerais em qualquer meio.

ondulação geoidal *Ver* altura geoidal

oriental Relativo ao oriente.

oriente Lado onde nasce o sol; nascente, levante.

paleoclima Clima primitivo, antigo, pré-histórico.

paleoproterozoico Intervalo de tempo do Éon Proterozoico, com idade compreendida entre 2500 e 1900 milhões de anos.

paralelos Círculos da superfície da Terra paralelos ao plano do Equador, os quais unem todos os pontos de mesma latitude. Apenas um é o círculo máximo, o Equador (0°); os outros, tanto no hemisfério norte quanto no hemisfério sul, vão diminuindo de tamanho à proporção que se afastam do Equador, até se transformarem, em cada polo, num ponto (90°).

pedimento Formação que aparece nos países de clima árido quente ou semiárido, cujo material é trazido pelos rios que fazem um lençol à semelhança de um grande leque, logo à saída da montanha.

planimetria Conjunto de processos que visam à determinação de coordenadas geodésicas horizontais de uma dada estação geodésica.

plântula Planta pequena, recém-nascida.

plataforma Parte dos continentes cobertas por rochas sedimentares, suborizontalizadas ou suavemente basculadas, que se sobrepõem a rochas do embasamento, consolidadas no decorrer de deformações pretéritas.

província estrutural Região caracterizada por feições estruturais distintas das regiões vizinhas.

quelônio Designação científica dada aos répteis possuidores de carapaça dorsal e ventral, vulgarmente conhecidos como tartarugas, cágados e jabutis.

raça geográfica *Ver* subespécie

RBMC *Ver* Rede Brasileira de Monitoramento Contínuo do Sistema GPS

recursos hídricos Águas superficiais ou subterrâneas de uma região ou bacia, disponíveis para qualquer uso.

Rede Brasileira de Monitoramento Contínuo do Sistema GPS Conjunto de estações geodésicas constituída, principalmente, por um receptor GPS geodésico de dupla frequência, com o objetivo de construir uma infraestrutura geodésica de referência para posicionamentos, a partir da utilização de modernas técnicas apoiadas no GPS, facilitando o emprego do sistema pelo usuário e, ao mesmo tempo, garantindo a qualidade dos resultados obtidos. Cabe destacar que a RBMC também é a principal ligação com os sistemas de referência globais.

Rede Gravimétrica Fundamental Brasileira *Datum* gravimétrico estabelecido pelo Observatório Nacional como o *datum* do sistema geodésico brasileiro. Está baseado em estações absolutas e conectado à *International Gravity Standardization Net,1971.*

Rede Maregráfica Permanente para Geodésia Conjunto de estações maregráficas constituídas, principalmente, por marégrafos e sensores meteorológicos com a finalidade de determinar e acompanhar a evolução dos dados altimétricos do Sistema Geodésico Brasileiro.

referência de nível Estação geodésica altimétrica determinada através de nivelamento geométrico de alta precisão.

refúgio ecológico Vegetação fisionômico-ecológica e floristicamente diferente do contexto geral da flora dominante.

regime hidrológico Conjunto de variações do escoamento de um rio durante um certo período.

representação cartográfica Representação gráfica de uma superfície, que obedece convenções e normas cartográficas preestabelecidas, geral ou parcial, em duas ou três dimensões.

reserva indicada Tonelagem e teor do minério computados, parcialmente, de medidas e amostras específicas, ou de dados da produção e, parcialmente, por extrapolação até distância razoável, com base em evidências geológicas. As reservas computadas são apenas aquelas aprovadas pelo Departamento Nacional de Produção Mineral - DNPM em Relatórios de Pesquisa e Relatórios Anuais (ou reavaliação de jazidas).

reserva inferida Tonelagem e teor do minério estimados com base no conhecimento da geologia do depósito mineral, havendo pouco ou nenhum trabalho de pesquisa.

reserva medida Tonelagem de minério computado pelas dimensões reveladas em afloramentos, trincheiras, galerias, trabalhos subterrâneos e sondagens, sendo o teor determinado pelos resultados de amostragens pormenorizadas, devendo os pontos de inspeção, amostragem e medida estar tão proximamente espaçados e o caráter geológico tão bem definido que as dimensões, a forma e o teor da substância mineral possam ser perfeitamente estabelecidos. A tonelagem e o teor computados devem ser rigorosamente determinados dentro dos limites estabelecidos, os quais não devem apresentar variação superior ou inferior a 20% da quantidade verdadeira.

RGFB *Ver* Rede Gravimétrica Fundamental Brasileira

riff Fossa longa e estreita, bordejada por falhas normais.

ripária Vegetação que cresce ou vive nas margens dos rios.

RMPG *Ver* Rede Maregráfica Permanente para Geodésia

RN *Ver* referência de nível

SAD-69 *Ver South American Datum, 1969*

SAT *Ver* estação a satélite

serrapilheira Camada de folhas e galhos mortos que cobrem o solo da mata.

setentrional Relativo ao norte; boreal.

sinclinal Dobra que se fecha para baixo, mostrando as rochas mais novas em seu núcleo.

sinclinório Sinclinal complexa, constituída de diversas sinclinais subsidiárias.

sinéclise Grande porção deprimida monometricamente ou alongada das plataformas cratônicas, cobertas por sequências expressivas de rochas sedimentares cratônicas.

sistema cartográfico Conjunto de especificações que normatizam a organização de um grupo coerente de cartas de um país ou região.

sistema cartográfico nacional Sistema das atividades cartográficas desenvolvidas em todo o Território Nacional, sujeito à disciplina de planos e instrumentos de caráter normativo, consoante os preceitos do Decreto-Lei nº 243, de 28 de fevereiro de 1967. É constituído pelas entidades nacionais, públicas e privadas, que tenham por atribuição principal executar trabalhos cartográficos ou atividades correlatas.

sistema geodésico brasileiro Conjunto de pontos geodésicos implantados na porção da superfície terrestre delimitada pelas fronteiras do País, que são determinados por procedimentos operacionais e coordenadas calculadas, segundo modelos geodésicos de precisão. Constitui o referencial de posicionamento em Território Nacional, conforme o estabelecido no Decreto-Lei nº 243, de 28 de fevereiro de 1967.

South American Datum, 1969 *Datum* horizontal do sistema geodésico brasileiro, definido no vértice de triangulação Chuá (Minas Gerais), com orientação para o vértice de triangulação Uberaba (Minas Gerais), tendo como superfície de referência o elipsoide recomendado pela União Geodésica e Geofísica Internacional, 1967.

subcaducifólia Vegetação que perde parcialmente as folhas durante o período desfavorável.

subespécie Conjunto de indivíduos pertencentes à mesma espécie, diferenciados e isolados regionalmente.

superfície pediplanada Superfície de topografia plana, levemente inclinada, formada pela coalescência de pedimentos.

sul Ponto cardeal situado atrás do observador que dá a direita para o lado de onde nasce o sol.

tectônica Ramo da geotectônica voltado à investigação da morfologia e da associação espacial das estruturas.

tensão ecológica Encontro entre duas ou mais regiões ecológicas, ou entre tipos de vegetação; existem, na maioria das vezes, comunidades indiferenciadas onde as floras se interpenetram.

terófita Planta anual reproduzida por sementes que sobrevivem à estação desfavorável.

UGGI-67 *Ver* União Geodésica e Geofísica Internacional, 1967

União Geodésica e Geofísica Internacional, 1967 Elipsoide usado no *datum South American Datum, 1969,* recomendado na Assembleia Geral da União Geodésica e Geofísica Internacional de 1967.

vegetação relíquia Comunidade que persiste em situações especialíssimas, em altitudes acima de 1 800 m.

vicariantes Denominação utilizada para indicar duas espécies intimamente aparentadas sob o aspecto morfológico, que habitam áreas ecologicamente distintas.

zona Área caracterizada por famílias endêmicas, como a zona neotropical: território compreendido entre o México e a Patagônia, na Argentina, incluindo o Brasil; zona paleotropical: África e Ásia; zona holártica: norte da África, Ásia e Europa.

zona de cisalhamento Zona planar ou curviplanar de alta deformação, que é relativamente longa em relação a sua largura, e circundada por rochas que apresentam um estado inferior de deformação finita.

Referências

BRASIL. Lei nº 4.771, de 15 de setembro de 1965. Institui o novo Código Florestal. In: FARAH, V. A. (Org.). *Legislação florestal*: leis, decretos e regulamentos federais. Rio de Janeiro: Serviço de Informação Agrícola, 1967. p. 3-13. (Série documentária, n. 26).

_____. Lei n° 5.197, de 03 de janeiro de 1967. Dispõe sobre a proteção à fauna e dá outras providências. *Lex:* legislação federal, São Paulo, v. 31, p. 67-71, 5 jan. 1967.

_____. Lei n° 6.902, de 27 de abril de 1981. Dispõe sobre a criação de estações ecológicas e áreas de proteção ambiental. *Diário Oficial [da] República Federativa do Brasil*, Brasília, DF, v. 99, n. 78, 28 abr. 1981. Seção 1, p. 7557-7558.

_____. Decreto n° 76.999, de 8 de janeiro de 1976. Dispõe sobre o processo administrativo de demarcação das terras indígenas e dá outras providências. *Lex:* legislação federal, São Paulo, v. 40, p. 50-51, jan./mar. 1976.

_____. Decreto n° 88.985, de 10 de novembro de 1983. Regulamenta os artigos 44 e 45 da Lei n° 6.001, de 19 de dezembro de 1973, e dá outras providências. *Diário Oficial [da] República Federativa do Brasil,* Poder Executivo, Brasília, DF, 11 nov. 1983. Seção 1, p. 19175-19176.

_____. Decreto n° 94.946, de 23 de setembro de 1987. Regulamenta o item I, do art. 17, da Lei n° 6.001, de 19 de dezembro de 1973. *Lex:* legislação federal, São Paulo, v. 51, p. 647, jul./set. 1987.

_____. Decreto n° 22, de 04 de fevereiro de 1991. Dispõe sobre o processo administrativo de demarcação das terras indígenas e dá outras providências. *Diário Oficial [da] República Federativa do Brasil,* Brasília, DF, v. 79, n. 25, 5 fev. 1991. Seção 1, p. 2485-2486.

_____. Decreto n° 608, de 20 de julho de 1992. Altera o Decreto n° 22, de 4 de fevereiro de 1991, que dispõe sobre o processo administrativo de demarcação das terras indígenas. *Coleção de leis da República Federativa do Brasil,* Brasília, DF, v. 184, n. 7, p. 1897-1898, jul. 1992.

_____. Decreto n° 175, de 08 de janeiro de 1996. Dispõe sobre o procedimento administrativo de demarcação das terras indígenas e dá outras providências. *Diário Oficial [da] República Federativa do Brasil*, Brasília, DF, n. 6, p. 265, 9 jan. 1996.

_____. Instituto Brasileiro do Meio Ambiente e dos Recursos Naturais Renováveis. Portaria n° 1.522, de 19 de dezembro de 1989. Reconhece a lista oficial de espécies da fauna brasileira ameaçada de extinção. *Diário Oficial [da] República Federativa do Brasil*, Poder Executivo, Brasília, DF, 22 dez. 1989. Seção 1, p. 24156-24159.

BRITSKI, H. A.; FIGUEIREDO, J. L. Peixes brasileiros que necessitam de proteção. In: ESPÉCIES da fauna brasileira ameaçadas de extinção. Rio de Janeiro: Academia Brasileira de Ciências, 1972. p. 159-163.

COIMBRA FILHO, A. F. Mamíferos. In: CARVALHO, J. C. de M. *Atlas da fauna brasileira.* Rio de Janeiro: Melhoramentos; Brasília, DF: Instituto Brasileiro de Desenvolvimento Florestal, 1978. p. 23-39.

FAUNA ameaçada de extermínio. Rio de Janeiro: IBGE, 1992. 1 mapa, color. Escala 1:5 000 000. Projeção policônica.

MALHA municipal digital do Brasil: situação em 2005. Rio de Janeiro: IBGE, 2007. 1 CD-ROM.

MALHA municipal digital do Brasil: situação em 2007. Rio de Janeiro: IBGE, 2008. 1 CD-ROM.

NARCHI, W. Invertebrados. In: CARVALHO, J. C. de M. *Atlas da fauna brasileira.* Rio de Janeiro: Melhoramentos; Brasília, DF: Instituto Brasileiro de Desenvolvimento Florestal, 1978. p. 109-115.

_____. Répteis. In: CARVALHO, J. C. de M. *Atlas da fauna brasileira.* Rio de Janeiro: Melhoramentos; Brasília, DF: Instituto Brasileiro de Desenvolvimento Florestal, 1978. p. 67-75.

PIRES, F. D. de A. Exame da situação atual dos componentes dos ecossistemas e atividades humanas. In: ENCONTRO NACIONAL SOBRE CONSERVAÇÃO DA FAUNA E RECURSOS FAUNÍSTICOS, 1978, Rio de Janeiro. *Anais...* Brasília, DF: Instituto Brasileiro de Desenvolvimento Florestal; Rio de Janeiro: Fundação Brasileira para a Conservação da Natureza, 1978. p. 16-27.

SICK, H. Aves. In: CARVALHO, J. C. de M. *Atlas da fauna brasileira.* Rio de Janeiro: Melhoramentos; Brasília, DF: Instituto Brasileiro de Desenvolvimento Florestal, 1978. p. 41-65.

Seção 2

Características Demográficas e Socioeconômicas da População

Características Demográficas e Socioeconômicas da População

Seção 2

Sumário Geral

Principais Características das Pesquisas e Levantamentos

Demografia

Estatísticas Populacionais

2.1.1.1 - População presente, segundo o sexo, os grupos de idade, o estado conjugal, a religião, a nacionalidade e a alfabetização - 1872/2000

2.1.1.2 - População residente, por situação do domicílio e sexo, segundo as Grandes Regiões e os grupos de idade - 2010

2.1.1.3 - Projeção da população residente, segundo o sexo e os grupos de idade - 1991/2020

Registro Civil

2.1.2.1 - Nascidos vivos, por ano do nascimento, segundo o lugar de residência da mãe - antes de 2002 e 2002-2010

2.1.2.2 - Casamentos, por mês de ocorrência, segundo o lugar do registro - 2010

2.1.2.3 - Óbitos, por ano de ocorrência e sexo, segundo o lugar de residência do falecido - antes de 2009 e 2009-2010

2.1.2.4 - Processos de separação judicial encerrados em 1ª instância, por natureza e fundamento da ação, segundo o lugar da ação do processo - 2010

Indicadores Demográficos

2.1.3.1 - Densidade demográfica, segundo as Grandes Regiões e as Unidades da Federação - 1940/2010

2.1.3.2 - População residente, taxas brutas de natalidade e mortalidade, taxa líquida de migração e taxa de crescimento anual - 1991/2020

Anu. estat. Brasil,
Rio de Janeiro, v.71,
p. 2-1 - 2-116, 2011.

2.1.3.3 - Esperança de vida ao nascer e taxa de mortalidade infantil, por sexo e taxa de fecundidade total - 1991/2020

Família

2.1.4.1 - Famílias e pessoas residentes em domicílios particulares, por condição na família, segundo algumas características da pessoa de referência da família – 2009

2.1.4.2 - Famílias residentes em domicílios particulares e rendimento médio mensal das famílias residentes em domicílios particulares, por situação do domicílio, segundo as Grandes Regiões e as classes de rendimento mensal familiar – 2009

Cor

2.1.5.1 - População residente, por cor ou raça, segundo as Grandes Regiões, a situação do domicílio e o sexo - 2010

Migração

2.1.6.1 - População residente, por naturalidade em relação ao município e à Unidade da Federação, segundo as Grandes Regiões e os grupos de idade - 2008

Trabalho e Rendimento

População em Idade Ativa

2.2.1.1 - Pessoas de 10 anos ou mais de idade, por condição de atividade na semana de referência e sexo, segundo as Grandes Regiões e os grupos de idade – 2009

2.2.1.2 - Pessoas de 10 anos ou mais de idade, por condição de atividade na semana de referência e sexo, segundo as Grandes Regiões e os grupos de anos de estudo – 2009

2.2.1.3 - Pessoas de 10 anos ou mais de idade e rendimento médio mensal das pessoas de 10 anos ou mais de idade, por sexo, segundo as Grandes Regiões e as classes de rendimento mensal – 2009

População Ocupada

2.2.2.1 - Pessoas de 10 anos ou mais de idade, ocupadas na semana de referência, por grupos de anos de estudo, segundo as Grandes Regiões e as classes de rendimento mensal de todos os trabalhos - 2009

2.2.2.2 - Pessoas de 10 anos ou mais de idade, ocupadas na semana de referência, por grupos de horas habitualmente trabalhadas por semana no trabalho principal, segundo as Grandes Regiões e os grupamentos de atividade do trabalho principal - 2008

2.2.2.3 - Pessoas de 10 anos ou mais de idade, ocupadas na semana de referência, por grupos de horas habitualmente trabalhadas por semana no trabalho principal, segundo as Grandes Regiões, a atividade e a posição na ocupação no trabalho principal - 2009

2.2.2.4 - Pessoas de 10 anos ou mais de idade, ocupadas na semana de referência, por contribuição para instituto de previdência, no trabalho principal e em qualquer trabalho, segundo as Grandes Regiões e os grupos de idade - 2009

População Empregada

2.2.3.1 - Empregados de 10 anos ou mais de idade, no trabalho principal, da semana de referência , por categoria de emprego, segundo as Grandes Regiões e os grupos de idade - 2009

2.2.3.2 - Número de empregos formais e remuneração média, por sexo, segundo as Unidades da Federação - 2008-2010

2.2.3.3 - Número de empregos formais, por setor de atividade, segundo as Unidades da Federação - 2008-2010

2.2.3.4 - Carteiras de Trabalho e Previdência Social emitidas, segundo as Unidades da Federação - 2009-2010

Saúde e Previdência Social

Saúde

2.3.1.1 - Leitos para internação em estabelecimentos de saúde, por esfera administrativa, segundo as Grandes Regiões e as Unidades da Federação - 2002/2009

2.3.1.2 - Vacinação em menores de 1 ano de idade, por tipo de vacina, segundo as Grandes Regiões e as Unidades da Federação - 2010

2.3.1.3 - Casos notificados de Aids, segundo as Unidades da Federação de residência - 2001-2010

2.3.1.4 - Casos notificados de Aids, segundo os grupos de idade e o sexo - 2001-2010

2.3.1.5 - Dados gerais das hospitalizações pagas pelo SUS, segundo a especialidade motivadora da internação - 2010

Previdência Social

2.3.2.1 - Quantidade de benefícios ativos, por clientela, segundo os grupos de espécies - 2008-2010

2.3.2.2 - Quantidade de benefícios ativos, por clientela, segundo as Grandes Regiões e as Unidades da Federação - 2008-2010

2.3.2.3 - Quantidade de benefícios cessados, por clientela, segundo os grupos de espécies - 2008-2010

2.3.2.4 - Quantidade de benefícios cessados, por clientela, segundo as Grandes Regiões e as Unidades da Federação - 2008-2010

2.3.2.5 - Quantidade de benefícios concedidos, por clientela, segundo as Grandes Regiões e as Unidades da Federação - 2008-2010

Educação

Características de Instrução da População

2.4.1.1 - Taxa de analfabetismo das pessoas de 10 anos ou mais de idade, por Grandes Regiões, segundo os grupos de idade e o sexo - 2009

2.4.1.2 - Taxa de escolarização das pessoas de 4 anos ou mais de idade, por Grandes Regiões, segundo os grupos de idade e o sexo - 2009

2.4.1.3 - Número médio de anos de estudo das pessoas de 10 anos ou mais de idade, por Grandes Regiões, segundo o sexo e os grupos de idade - 2009

Ensino

2.4.2.1 - Número de estabelecimentos de educação infantil, total e em área urbana, por etapa e dependência administrativa, segundo as Grandes Regiões e as Unidades da Federação - 2011

2.4.2.2 - Número de estabelecimentos de ensino fundamental, total e em área urbana, por etapa e dependência administrativa, segundo as Grandes Regiões e as Unidades da Federação - 2011

2.4.2.3 - Número de estabelecimentos de ensino médio, por localização e dependência administrativa, segundo as Grandes Regiões e as Unidades da Federação - 2009

2.4.2.4 - Instituições de ensino superior, por dependência administrativa, segundo as Grandes Regiões e as Unidades da Federação - 2010

2.4.2.5 - Cursos de pós-graduação, por áreas de conhecimento, segundo a dependência administrativa - 2007

2.4.2.6 - Programas de pós-graduação, por Grandes Regiões, segundo as áreas de conhecimento - 2007

2.4.2.7 - Número de alunos nos cursos de pós-graduação, por áreas de conhecimento, segundo algumas características - 2007

2.4.2.8 - Alunos dos cursos de pós-graduação, por dependência administrativa, segundo as áreas de conhecimento - 2007

Habitação

Características do Domicílio

2.5.1.1 - Domicílios particulares permanentes e moradores em domicílios particulares permanentes, segundo algumas características dos domicílios - 2009

2.5.1.2 - Domicílios particulares permanentes ocupados, segundo as Grandes Regiões e as Unidades da Federação - 1940/2010

Segurança Pública

Segurança Pública

2.6.1.1 - Acidentes de trânsito com vítimas, por vários aspectos, segundo as Grandes Regiões e as Unidades da Federação - 2008

2.6.1.2 - Veículos envolvidos em acidentes de trânsito, com vítimas, com indicação das espécies de veículos, segundo as Grandes Regiões e as Unidades da Federação - 2008

Movimento Eleitoral

2.7.1.1 - Eleitores, por sexo e grupos de idade, segundo as Unidades da Federação - 2010

2.7.1.2 - Número de municípios, zonas eleitorais, seções e eleitorado, segundo as Grandes Regiões e as Unidades da Federação - 2010

Gráficos

2.1 - Composição, por sexo e grupos de idade da população residente total - Brasil - período 1991/2010

2.2.1 - Distribuição das pessoas de 10 anos ou mais de idade, ocupadas na semana de referência, por atividade do trabalho principal, segundo a posição na ocupação no trabalho principal - Brasil - 2009

2.2.2 - Distribuição dos empregados e trabalhadores domésticos, de 10 anos ou mais de idade, no trabalho principal da semana de referência, por atividade do trabalho principal, segundo a categoria do emprego no trabalho principal - Brasil - 2009

2.3.1 - Casos notificados de Aids - Brasil - 2001-2010

2.3.2 - Quantidade de benefícios urbanos emitidos - Brasil - 2008-2010

2.3.3 - Quantidade de benefícios rurais emitidos - Brasil - 2008-2010

2.4 - Taxa de analfabetismo das pessoas de 15 anos ou mais de idade - Brasil - 1999/2009

2.5 - Distribuição dos domicílios particulares permanentes, por condição de ocupação - Brasil - 2009

2.6 - Veículos envolvidos em acidentes de trânsito, com vítimas - Brasil - 2008

2.7 - Número de eleitores inscritos, por idade e sexo - Brasil - 2010

Glossário

Referências

Principais características das pesquisas e levantamentos

(continua)

Pesquisa/ levantamento	Objetivo	Unidade informante	Periodicidade	Abrangência geográfica	Formas de divulgação	Instituição responsável
Censo da Educação Superior	Obter informações sobre o ensino superior, abrangendo cursos de graduação, presenciais e à distância	Estabelecimento de ensino	Anual	Brasil	Internet, publicação impressa e em CD-ROM	Instituto Nacional de Estudos e Pesquisas Educacionais Anísio Teixeira
Censo Demográfico	Obter informações sobre aspectos gerais da população, tais como sexo, idade, educação, trabalho e rendimento, migração, fecundidade, entre outras, bem como sobre característcias das famílias e domicílios	Domicílio	Decenal	Brasil, Grandes Regiões, Unidades da Federação, mesorregiões, microrregiões, regiões metropolitanas, municípios, distritos, sub-distritos e setores censitários	Internet, publicação impressa e em CD-ROM	IBGE
Censo Escolar	Obter informações sobre educação básica, abrangendo todas as suas etapas/níveis (educação infantil, ensino fundamental e ensino médio) e modalidades (ensino regular, educação especial, educação de jovens e adultos e educação profissional de nível técnico)	Estabelecimento de ensino	Anual	Brasil	Internet, publicação impressa e em CD-ROM	Instituto Nacional de Estudos e Pesquisas Educacionais Anísio Teixeira
Contagem da População	Obter informações para o total da população sobre suas características, como sexo, idade e relação com a pessoa responsável pelo domicílio, e sobre educação e migração, bem como fornecer informações para a revisão e atualização das estimativas de população no período intercensitário e para a criação da base cadastral do próximo censo	Domicílio	Decenal, realizada no meio da década	Brasil, Grandes Regiões, Unidades da Federação, mesorregiões, microrregiões, regiões metropolitanas, municípios, distritos, sub-distritos e setores censitários	Internet, publicação impressa e em CD-ROM	IBGE
Estatísticas do Registro Civil	Fornecer indicadores das estatísticas vitais relativos aos nascidos vivos, óbitos e óbitos fetais, e de casamentos, incluindo análises regionais e locais, bem como informações sobre pedidos de separações judiciais e divórcios apreciados em primeira instância e encerrados por sentença concessória ou denegatória	Cartórios de Registro Civil de Pessoas Naturais, Varas de Família, Foros ou Varas Cíveis	Anual	Brasil, Grandes Regiões, Unidades da Federação, mesorregiões, microrregiões e municípios	Internet, publicação impressa e em CD-ROM	IBGE
Pesquisa de Assistência Médico-Sanitária	Obter informações sobre a oferta de serviços de saúde e as condições de assistência médico-sanitária, seja ambulatorial, de urgência ou de internação. Investiga, também, a natalidade e a mortalidade hospitalar, a capacidade instalada do serviço de saúde e os recursos humanos e especializações médicas	Estabelecimento que presta serviços de saúde	Bienal	Brasil, Grandes Regiões, Unidades da Federação, mesorregiões, microrregiões, regiões metropolitanas e municípios	Internet, publicação impressa e em CD-ROM	IBGE
Pesquisa Nacional por Amostra de Domicílios	Obter informações sobre aspectos gerais da população, tais como sexo, idade, educação, trabalho e rendimento, migração, fecundidade, entre outras, bem como sobre característcias das famílias e domicílios	Domicílio	Anual	Brasil, Grandes Regiões, Unidades da Federação e regiões metropolitanas	Internet, publicação impressa e em CD-ROM	IBGE

Principais características das pesquisas e levantamentos

(conclusão)

Pesquisa/ levantamento	Objetivo	Unidade informante	Periodicidade	Abrangência geográfica	Formas de divulgação	Instituição responsável
Registros Administrativos sobre Epidemiologia	Fornecer informações sobre casos de algumas doenças de caráter epidemiológico e outras doenças sob controle do Ministério da Saúde	Notificação ao programa de controle de doenças do Ministério da Saúde	Anual	Brasil	Internet	Fundação Nacional de Saúde, Centro Nacional de Epidemiologia
Registros Administrativos sobre Morbidade Hospitalar	Fornecer informações sobre o número de internações, gastos, coeficiente de letalidade, taxa de mortalidade e média de permanência das internações hospitalares pagas pelo Sistema Único de Saúde-SUS	Formulário de Autorização de Internação Hospitalar	Anual	Brasil	Internet	Ministério da Saúde
Registros Administrativos sobre Movimento Eleitoral	Fornecer informações sobre o número de zonas e seções eleitorais e municípios e eleitores existentes, e votação com urna eletrônica	Zona eleitoral	Irregular	Brasil	Internet	Tribunal Superior Eleitoral
Registros Administrativos sobre Previdência Social	Fornecer informações sobre benefícios em manutenção, emitidos e cessados, e receita arrecadada do Instituto Nacional do Seguro Social	Instituto Nacional do Seguro Social	Anual	Brasil	Publicação impressa	Ministério da Previdência Social
Registros Administrativos sobre Segurança Pública	Obter informações sobre acidentes de trânsito com vítimas fatais e não fatais e características dos condutores e veículos envolvidos	Instituição de segurança pública	Anual	Brasil	Internet	Ministério da Justiça
Registros Administrativos sobre Trabalho e Emprego	Fornecer informações sobre número de empregos, remuneração média e carteiras de trabalho e previdência social emitidas	Estabelecimento	Anual	Brasil	Internet	Ministério do Trabalho e Emprego

Demografia

As análises e estimativas demográficas baseiam-se em quatro fontes básicas de informação: os Censos Demográficos, as Contagens da População, a Pesquisa Nacional por Amostra de Domicílios - PNAD e a pesquisa Estatísticas do Registro Civil. O Censo Demográfico fornece um levantamento completo da população do País, sendo realizado decenalmente. Esta fonte de informação possibilita conhecer as características dos indivíduos, famílias e domicílios e o perfil socioeconômico da população. A Contagem da População, realizada geralmente no meio da década, traz informações sobre as características gerais da população, bem como sobre o quadro educacional e os movimentos migratórios do País. A PNAD, realizada anualmente nos intervalos intercensitários desde 1967, baseia-se em uma amostra de domicílios e tem como propósito o acompanhamento das tendências da força de trabalho, além de levantar, também, as características das habitações e outros aspectos socioeconômico e demográfico. A pesquisa Estatísticas do Registro Civil fornece informações sobre a totalidade dos registros de nascidos vivos, casamentos, óbitos e óbitos fetais, obtidas pelos Cartórios de Registro Civil de Pessoas Naturais, bem como sobre as separações e divórcios declarados pelas Varas de Família, Foros ou Varas Cíveis e Tabelionatos.

Os dados divulgados no presente Anuário contemplam, entre outras características, a estrutura por sexo e idade da população do País, no ano 2000, a composição por cor ou raça das populações urbana e rural nas Grandes Regiões, a matriz dos movimentos migratórios por Unidades da Federação, e sexo, utilizando-se a informação de "data fixa", isto é, a Unidade da Federação de residência há exatamente cinco anos antes da data de referência da pesquisa: no caso do Censo Demográfico 1991, em 01.09.1986; no Censo 2000, em 01.08.1995; e no Censo 2010, em 01.08.2005.

Foram também incorporados, nesta publicação, as projeções preliminares de população para o período 1991-2020 e os indicadores de fecundidade e mortalidade implícitos nessas projeções. Com relação ao número e à composição das famílias, as informações são apresentadas segundo um conjunto de características destacadas da pessoa de referência da família e, também, a distribuição das famílias, segundo os rendimentos.

Gráfico 2.1 - Composição, por sexo e grupos de idade da população residente total - Brasil - período 1991/2010



Fontes: Censo demográfico 1980: dados gerais, migração, instrução, fecundidade, mortalidade: Brasil. Rio de Janeiro: IBGE, v. 1, t. 4, n. 1, 1983; Censo demográfico 1991: características gerais da população e instrução: Brasil. Rio de Janeiro: IBGE, n. 1, 1996; Censo demográfico 2000: características da população e dos domicílios: resultados do universo. Rio de Janeiro: IBGE, 2001.

Tabela 2.1.1.1 - População presente, segundo o sexo, os grupos de idade, o estado conjugal, a religião, a nacionalidade e a alfabetização - 1872/2000

(continua)

Especificação	População presente					
	01.08.1872 (1)	31.12.1890	31.12.1900	01.09.1920	01.09.1940 (2)	01.07.1950 (3)
Total	**9 930 478**	**14 333 915**	**17 438 434**	**30 635 605**	**41 236 315**	**51 944 397**
Sexo						
Homens	5 123 869	7 237 932	8 900 526	15 443 818	20 614 088	25 885 001
Mulheres	4 806 609	7 095 983	8 537 908	15 191 787	20 622 227	26 059 396
Grupos de idade (5)						
0 a 4 anos	1 045 044	2 121 790	3 001 523	4 593 163	6 439 650	8 370 880
5 a 9 anos	1 400 073	2 068 685	2 622 485	4 575 530	5 758 816	7 015 527
10 a 14 anos	1 046 655	1 709 800	2 062 315	3 909 630	5 328 080	6 308 567
15 a 19 anos	1 049 797	1 399 778	1 862 761	(6) 4 217 917	4 443 923	5 502 315
20 a 24 anos	1 056 686	1 351 702	1 573 072	(7) 2 139 364	3 813 355	4 991 139
25 a 29 anos	1 058 148	1 181 548	1 453 300	2 487 431	3 356 370	4 132 271
30 a 39 anos	1 154 197	1 802 272	2 040 009	3 560 225	4 901 682	6 286 052
40 a 49 anos	838 462	1 233 137	1 350 029	2 401 200	3 441 727	4 365 359
50 a 59 anos	574 627	733 361	771 330	1 451 319	2 044 907	2 650 314
60 a 69 anos	355 431	429 554	355 235	800 866	1 076 139	1 451 468
70 anos ou mais	340 299	243 711	203 164	433 310	599 395	753 873
Idade ignorada	11 059	58 577	143 211	65 650	32 271	116 632
Estado conjugal (8)						
Solteiros	7 062 701	9 987 013	4 316 727	21 317 387	9 659 144	11 777 572
Casados	2 422 961	3 746 869	4 611 067	7 883 827	12 231 079	16 371 303
Separados	...	...	...	...	...	...
Desquitados e divorciados	...	(11) 21 313	(11) 46 328	...	(12) 67 156	40 164
Viúvos	444 816	578 720	761 697	1 373 210	1 721 896	1 992 312
Sem declaração	...	...	16 292	61 181	30 494	68 072
Religião (13)						
Católica	9 902 712	14 179 615	...	...	39 177 880	48 558 854
Evangélica	...	143 743	...	...	1 074 857	1 741 430
Espírita	...	...	...	...	463 400	824 553
Outras	27 766	3 300	...	...	330 874	407 518
Sem religião e sem declaração	...	7 257	...	...	189 304	412 042
Nacionalidade (14)						
Brasileiros natos	9 547 149	13 982 603	16 159 371	29 045 227	39 822 487	50 727 113
Naturalizados brasileiros	1 288	351 312	1 074 511	52 326	122 735	128 897
Estrangeiros	382 041			1 513 635	1 283 833	1 085 287
Sem declaração	-	-	204 552	24 417	7 260	3 100
Alfabetização (15)						
Sabem ler e escrever	1 564 481	2 120 559	3 380 451	6 155 567	10 379 990	14 916 779
Não sabem ler e escrever	8 365 997	12 213 356	6 348 869	11 401 715	13 269 381	15 272 632
Sem declaração	-	-	22 791	-	60 398	60 012

Tabela 2.1.1.1 - População presente, segundo o sexo, os grupos de idade, o estado conjugal, a religião, a nacionalidade e a alfabetização - 1872/2000

(conclusão)

Especificação	População presente					
	01.09.1960	01.09.1970 (4)	01.09.1980 (4)	01.09.1991 (4)	01.08.1996 (4)	01.08.2000 (4)
Total	**70 191 370**	**93 139 037**	**119 002 706**	**146 825 475**	**157 070 163**	**169 799 170**
Sexo						
Homens	35 059 546	46 331 343	59 123 361	72 485 122	77 442 865	83 576 015
Mulheres	35 131 824	46 807 694	59 879 345	74 340 353	79 627 298	86 223 155
Grupos de idade (5)						
0 a 4 anos	11 193 389	13 811 806	16 423 700	16 521 114	15 623 784	16 375 728
5 a 9 anos	10 158 423	13 459 508	14 773 741	17 420 159	16 395 934	16 542 327
10 a 14 anos	8 560 956	11 859 119	14 263 322	17 047 159	17 515 836	17 348 067
15 a 19 anos	7 174 811	10 253 283	13 575 971	15 017 472	16 678 519	17 939 815
20 a 24 anos	6 237 920	8 285 805	11 513 220	13 564 878	14 408 060	16 141 515
25 a 29 anos	5 245 848	6 504 069	9 442 217	12 638 078	12 967 361	13 849 665
30 a 39 anos	8 486 378	10 754 252	14 039 109	20 527 256	23 275 104	25 290 473
40 a 49 anos	5 950 688	8 082 277	10 377 274	13 959 402	16 684 063	19 268 235
50 a 59 anos	3 752 967	5 228 732	7 250 094	9 407 252	10 711 401	12 507 316
60 a 69 anos	2 190 638	3 007 637	4 474 511	6 412 918	7 223 346	8 182 035
70 anos ou mais	1 140 358	1 708 571	2 741 506	4 309 787	5 175 332	6 353 994
Idade ignorada	98 994	183 978	128 041	-	411 423	-
Estado conjugal (8)						
Solteiros	(9) 13 713 228	(9) 19 771 284	(9) 25 146 484	(9) 30 529 239	-	(9) 35 466 079
Casados	(10) 23 242 795	(10) 29 895 410	(10) 41 974 865	(10) 55 753 267	-	(10) 67 637 629
Separados	931 280	12 658 146	1 461 813	2 987 922	-	2 392 297
Desquitados e divorciados	49 671	116 889	354 233	1 185 910	-	3 266 356
Viúvos	2 287 230	2 904 012	3 616 046	4 714 577	-	5 569 413
Sem declaração	54 398	60 238	1 005 234	639 672	-	-
Religião (13)						
Católica	65 329 520	85 472 022	105 861 113	122 366 692	-	124 980 132
Evangélica	2 824 775	4 814 728	7 885 846	13 189 284	-	26 184 941
Espírita	977 561	1 178 293	1 538 230	2 292 819	-	2 262 401
Outras	671 388	954 747	1 473 081	1 424 758	-	3 569 025
Sem religião e sem declaração	388 126	715 056	2 252 782	7 542 246	-	12 876 356
Nacionalidade (14)						
Brasileiros natos	68 790 890	91 909 909	117 900 142	146 048 027	-	169 189 026
Naturalizados brasileiros	148 013	146 383	198 062	161 155	-	173 763
Estrangeiros	1 252 467	1 082 745	912 848	606 625	-	510 067
Sem declaração	-	-	-	-	-	
Alfabetização (15)						
Sabem ler e escrever	24 259 284	35 586 771	54 793 268	76 603 804	-	103 238 159
Não sabem ler e escrever	15 964 852	18 146 977	18 716 847	19 233 239	-	16 294 889
Sem declaração	54 466	274 856	31 828	-	-	-

Fontes: Recenseamento do Brazil 1872-1920. Rio de Janeiro: Directoria Geral de Estatística, [187?] - 1930; Censo demográfico 1940-2000. Rio de Janeiro: IBGE, 1950 -2001; Contagem da população 1996. Rio de Janeiro: IBGE, 1997. v. 1: Resultados relativos a sexo da população e situação da unidade domiciliar.

(1) Os resultados não incluem 181 583 habitantes, estimados para 32 paróquias, nas quais não foi feito o recenseamento na data determinada. (2) Exclusive 16 713 pessoas recenseadas cujas declarações não foram apuradas por extravio do material de coleta. (3) Exclusive 31 960 pessoas recenseadas cujas declarações não foram apuradas por extravio do material de coleta. (4) População residente. (5) Idades em anos completos; no Censo de 1872, o grupo de 5 a 9 anos inclui as pessoas de 10 anos e, nos grupos subsequentes, as idades extremas excedem de uma unidade às especificadas para cada grupo. (6) Inclusive as pessoas de 20 anos. (7) Exclusive as pessoas de 20 anos. (8) Pessoas de 15 anos e mais; nos Censos de 1872, 1890 e 1920, foram consideradas as pessoas de todas as idades. Em 1970, 1980 e 1991 dados obtidos por processo de amostragem. (9) Exclusive as pessoas solteiras vivendo em união consensual estável. (10) Inclusive 1 498 693 pessoas, em 1960, 2 076 746, em 1970, 4 939 528, em 1980, 10 198 762 em 1991 e 19 330 149, em 2000, vivendo em união consensual estável. O número de pessoas que contraíram matrimônio civil e/ou religioso e ainda viviam em companhia do cônjuge atingiu 21 744 102, em 1960, 27 818 664, em 1970, 37 035 337, em 1980, 45 323 763, em 1991 e 48 307 480, em 2000. (11) Somente divorciados. (12) Inclusive separados. (13) Em 1970,1980,1991 e 2000 dados obtidos por processo de amostragem. Em 2000, a religião católica refere-se aos católicos apostólicos romanos. (14) Em 1980 e 1991 dados obtidos por processo de amostragem. (15) Pessoas de 15 anos e mais. Nos Censos de 1872 e 1890, foram consideradas as pessoas de todas as idades.

Tabela 2.1.1.2 - População residente, por situação do domicílio e sexo, segundo as Grandes Regiões e os grupos de idade - 2010

(continua)

Grandes Regiões e grupos de idade	População residente								
	Total			Situação do domicílio e sexo					
				Urbana			Rural		
	Total	Homens	Mulheres	Total	Homens	Mulheres	Total	Homens	Mulheres
Brasil	**190 755 799**	**93 406 990**	**97 348 809**	**160 925 792**	**77 710 174**	**83 215 618**	**29 830 007**	**15 696 816**	**14 133 191**
0 a 4 anos	13 796 158	7 016 987	6 779 171	11 301 146	5 745 123	5 556 023	2 495 012	1 271 864	1 223 148
5 a 9 anos	14 969 375	7 624 144	7 345 231	12 135 284	6 169 531	5 965 753	2 834 091	1 454 613	1 379 478
10 a 14 anos	17 166 761	8 725 413	8 441 348	13 956 984	7 062 055	6 894 929	3 209 777	1 663 358	1 546 419
15 a 19 anos	16 990 872	8 558 868	8 432 004	14 038 999	6 998 102	7 040 897	2 951 873	1 560 766	1 391 107
15 a 17 anos	10 357 874	5 223 476	5 134 398	8 493 116	4 241 292	4 251 824	1 864 758	982 184	882 574
18 e 19 anos	6 632 998	3 335 392	3 297 606	5 545 883	2 756 810	2 789 073	1 087 115	578 582	508 533
20 a 24 anos	17 245 192	8 630 229	8 614 963	14 706 068	7 276 963	7 429 105	2 539 124	1 353 266	1 185 858
25 a 29 anos	17 104 414	8 460 995	8 643 419	14 772 956	7 225 732	7 547 224	2 331 458	1 235 263	1 096 195
30 a 34 anos	15 744 512	7 717 658	8 026 854	13 611 920	6 586 876	7 025 044	2 132 592	1 130 782	1 001 810
35 a 39 anos	13 888 579	6 766 664	7 121 915	11 975 407	5 750 498	6 224 909	1 913 172	1 016 166	897 006
40 a 44 anos	13 009 364	6 320 568	6 688 796	11 187 427	5 344 981	5 842 446	1 821 937	975 587	846 350
45 a 49 anos	11 833 352	5 692 014	6 141 338	10 181 394	4 806 322	5 375 072	1 651 958	885 692	766 266
50 a 54 anos	10 140 402	4 834 995	5 305 407	8 708 339	4 074 679	4 633 660	1 432 063	760 316	671 747
55 a 59 anos	8 276 221	3 902 344	4 373 877	7 025 474	3 238 531	3 786 943	1 250 747	663 813	586 934
60 a 64 anos	6 509 120	3 041 035	3 468 085	5 474 944	2 479 882	2 995 062	1 034 176	561 153	473 023
65 a 69 anos	4 840 810	2 224 065	2 616 745	4 040 016	1 792 798	2 247 218	800 794	431 267	369 527
70 anos ou mais	9 240 667	3 891 011	5 349 656	7 809 434	3 158 101	4 651 333	1 431 233	732 910	698 323
Norte	**15 864 454**	**8 004 915**	**7 859 539**	**11 664 509**	**5 737 373**	**5 927 136**	**4 199 945**	**2 267 542**	**1 932 403**
0 a 4 anos	1 553 548	790 350	763 198	1 071 591	544 718	526 873	481 957	245 632	236 325
5 a 9 anos	1 640 865	836 427	804 438	1 128 060	572 396	555 664	512 805	264 031	248 774
10 a 14 anos	1 756 264	893 174	863 090	1 231 124	618 134	612 990	525 140	275 040	250 100
15 a 19 anos	1 524 484	767 108	757 376	1 082 646	528 098	554 548	441 838	239 010	202 828
15 a 17 anos	1 016 228	512 001	504 227	738 220	362 603	375 617	278 008	149 398	128 610
18 e 19 anos	628 263	315 915	312 348	466 261	227 678	238 583	162 002	88 237	73 765
20 a 24 anos	1 554 354	779 981	774 373	1 177 675	576 323	601 352	376 679	203 658	173 021
25 a 29 anos	1 476 691	735 734	740 957	1 134 494	551 646	582 848	342 197	184 088	158 109
30 a 34 anos	1 301 606	650 182	651 424	1 001 880	485 684	516 196	299 726	164 498	135 228
35 a 39 anos	1 083 529	544 488	539 041	831 993	405 290	426 703	251 536	139 198	112 338
40 a 44 anos	919 929	468 479	451 450	702 909	345 641	357 268	217 020	122 838	94 182
45 a 49 anos	755 202	385 258	369 944	572 652	281 930	290 722	182 550	103 328	79 222
50 a 54 anos	615 863	312 719	303 144	461 367	225 459	235 908	154 496	87 260	67 236
55 a 59 anos	480 644	243 493	237 151	350 456	169 553	180 903	130 188	73 940	56 248
60 a 64 anos	355 544	180 820	174 724	257 267	123 102	134 165	98 277	57 718	40 559
65 a 69 anos	269 087	135 742	133 345	193 008	91 045	101 963	76 079	44 697	31 382
70 anos ou mais	456 837	220 152	236 685	345 552	156 171	189 381	111 285	63 981	47 304
Nordeste	**53 081 950**	**25 909 046**	**27 172 904**	**38 821 246**	**18 526 728**	**20 294 518**	**14 260 704**	**7 382 318**	**6 878 386**
0 a 4 anos	4 231 909	2 152 412	2 079 497	2 986 987	1 518 342	1 468 645	1 244 922	634 070	610 852
5 a 9 anos	4 626 691	2 356 583	2 270 108	3 204 268	1 627 985	1 576 283	1 422 423	728 598	693 825
10 a 14 anos	5 246 090	2 665 495	2 580 595	3 626 387	1 829 484	1 796 903	1 619 703	836 011	783 692
15 a 19 anos	5 137 131	2 581 556	2 555 575	3 630 182	1 789 871	1 840 311	1 506 949	791 685	715 264
15 a 17 anos	3 163 316	1 594 210	1 569 106	2 214 000	1 096 735	1 117 265	949 316	497 475	451 841
18 e 19 anos	1 973 815	987 346	986 469	1 416 182	693 136	723 046	557 633	294 210	263 423
20 a 24 anos	5 049 884	2 498 465	2 551 419	3 755 975	1 819 458	1 936 517	1 293 909	679 007	614 902
25 a 29 anos	4 779 094	2 340 722	2 438 372	3 640 921	1 746 299	1 894 622	1 138 173	594 423	543 750
30 a 34 anos	4 261 151	2 071 116	2 190 035	3 258 527	1 546 651	1 711 876	1 002 624	524 465	478 159
35 a 39 anos	3 648 373	1 759 188	1 889 185	2 791 022	1 310 727	1 480 295	857 351	448 461	408 890
40 a 44 anos	3 355 054	1 609 544	1 745 510	2 554 632	1 192 054	1 362 578	800 422	417 490	382 932
45 a 49 anos}	2 918 138	1 392 691	1 525 447	2 213 942	1 026 522	1 187 420	704 196	366 169	338 027
50 a 54 anos	2 398 259	1 127 398	1 270 861	1 800 410	822 003	978 407	597 849	305 395	292 454
55 a 59 anos	1 973 999	912 786	1 061 213	1 445 611	644 833	800 778	528 388	267 953	260 435
60 a 64 anos	1 646 161	763 625	882 536	1 183 453	522 086	661 367	462 708	241 539	221 169
65 a 69 anos	1 268 306	580 864	687 442	898 964	389 107	509 857	369 342	191 757	177 585
70 anos ou mais	2 541 710	1 096 601	1 445 109	1 829 965	741 306	1 088 659	711 745	354 213	356 450

Tabela 2.1.1.2 - População residente, por situação do domicílio e sexo, segundo as Grandes Regiões e os grupos de idade - 2010

(conclusão)

Grandes Regiões e grupos de idade	População residente								
	Total			Situação do domicílio e sexo					
				Urbana			Rural		
	Total	Homens	Mulheres	Total	Homens	Mulheres	Total	Homens	Mulheres
Sudeste	**80 364 410**	**39 076 647**	**41 287 763**	**74 696 178**	**36 052 531**	**38 643 647**	**5 668 232**	**3 024 116**	**2 644 116**
0 a 4 anos	5 184 294	2 636 211	2 548 083	4 797 200	2 438 910	2 358 290	387 094	197 301	189 793
5 a 9 anos	5 647 514	2 873 719	2 773 795	5 192 779	2 640 134	2 552 645	454 735	233 585	221 150
10 a 14 anos	6 620 412	3 361 910	3 258 502	6 079 515	3 081 794	2 997 721	540 897	280 116	260 781
15 a 19 anos	6 594 988	3 325 399	3 269 589	6 086 167	3 056 733	3 029 434	508 821	268 666	240 155
15 a 17 anos	3 987 640	2 010 647	1 976 993	3 667 601	1 842 763	1 824 838	320 039	167 884	152 155
18 e 19 anos	2 607 348	1 314 752	1 292 596	2 418 566	1 213 970	1 204 596	188 782	100 782	88 000
20 a 24 anos	6 997 170	3 518 503	3 478 667	6 541 654	3 268 887	3 272 767	455 516	249 616	205 900
25 a 29 anos	7 181 460	3 559 112	3 622 348	6 738 679	3 318 227	3 420 452	442 781	240 885	201 896
30 a 34 anos	6 774 659	3 316 553	3 458 106	6 346 301	3 086 585	3 259 716	428 358	229 968	198 390
35 a 39 anos	6 049 718	2 936 948	3 112 770	5 649 130	2 722 948	2 926 182	400 588	214 000	186 588
40 a 44 anos	5 742 462	2 778 869	2 963 593	5 353 210	2 568 129	2 785 081	389 252	210 740	178 512
45 a 49 anos	5 377 422	2 563 597	2 813 825	5 013 753	2 365 536	2 648 217	363 669	198 061	165 608
50 a 54 anos	4 768 559	2 256 549	2 512 010	4 445 558	2 081 701	2 363 857	323 001	174 848	148 153
55 a 59 anos	3 898 399	1 823 928	2 074 471	3 618 310	1 671 813	1 946 497	280 089	152 115	127 974
60 a 64 anos	3 020 733	1 389 760	1 630 973	2 796 348	1 265 582	1 530 766	224 385	124 178	100 207
65 a 69 anos	2 212 130	996 135	1 215 995	2 041 748	902 615	1 139 133	170 382	93 520	76 862
70 anos ou mais	4 294 490	1 739 454	2 555 036	3 995 826	1 582 937	2 412 889	298 664	156 517	142 147
Sul	**27 386 891**	**13 436 411**	**13 950 480**	**23 260 896**	**11 275 290**	**11 985 606**	**4 125 995**	**2 161 121**	**1 964 874**
0 a 4 anos	1 763 744	897 648	866 096	1 509 534	767 491	742 043	254 210	130 157	124 053
5 a 9 anos	1 928 936	982 831	946 105	1 625 884	827 344	798 540	303 052	155 487	147 565
10 a 14 anos	2 290 637	1 167 122	1 123 515	1 922 120	976 671	945 449	368 517	190 451	178 066
15 a 19 anos	2 349 554	1 188 344	1 161 210	1 988 568	997 956	990 612	360 986	190 388	170 598
15 a 17 anos	1 423 767	721 360	702 407	1 193 212	600 189	593 023	230 555	121 171	109 384
18 e 19 anos	925 787	466 984	458 803	795 356	397 767	397 589	130 431	69 217	61 214
20 a 24 anos	2 337 896	1 176 792	1 161 104	2 043 142	1 019 594	1 023 548	294 754	157 198	137 556
25 a 29 anos	2 340 714	1 168 356	1 172 358	2 056 709	1 018 773	1 037 936	284 005	149 583	134 422
30 a 34 anos	2 155 816	1 065 641	1 090 175	1 879 494	921 470	958 024	276 322	144 171	132 151
35 a 39 anos	2 003 578	984 896	1 018 682	1 717 539	835 080	882 459	286 039	149 816	136 223
40 a 44 anos	1 991 231	971 484	1 019 747	1 687 150	809 763	877 387	304 081	161 721	142 360
45 a 49 anos	1 914 467	925 840	988 627	1 613 871	764 819	849 052	300 596	161 021	139 575
50 a 54 anos	1 652 864	794 614	858 250	1 383 250	651 194	732 056	269 614	143 420	126 194
55 a 59 anos	1 369 989	653 234	716 755	1 131 499	525 897	605 602	238 490	127 337	111 153
60 a 64 anos	1 070 581	504 823	565 758	878 628	401 402	477 226	191 953	103 421	88 532
65 a 69 anos	786 116	362 949	423 167	642 808	286 970	355 838	143 308	75 979	67 329
70 anos ou mais	1 430 768	591 837	838 931	1 180 700	470 866	709 834	250 068	120 971	129 097
Centro-Oeste	**14 058 094**	**6 979 971**	**7 078 123**	**12 482 963**	**6 118 252**	**6 364 711**	**1 575 131**	**861 719**	**713 412**
0 a 4 anos	1 062 663	540 366	522 297	935 834	475 662	460 172	126 829	64 704	62 125
5 a 9 anos	1 125 369	574 584	550 785	984 293	501 672	482 621	141 076	72 912	68 164
10 a 14 anos	1 253 358	637 712	615 646	1 097 838	555 972	541 866	155 520	81 740	73 780
15 a 19 anos	1 264 708	635 653	629 055	1 129 601	563 261	566 340	135 107	72 392	62 715
15 a 17 anos	766 923	385 258	381 665	680 083	339 002	341 081	86 840	46 256	40 584
18 e 19 anos	497 785	250 395	247 390	449 518	224 259	225 259	48 267	26 136	22 131
20 a 24 anos	1 305 888	656 488	649 400	1 187 622	592 701	594 921	118 266	63 787	54 479
25 a 29 anos	1 326 455	657 071	669 384	1 202 153	590 787	611 366	124 302	66 284	58 018
30 a 34 anos	1 251 280	614 166	637 114	1 125 718	546 486	579 232	125 562	67 680	57 882
35 a 39 anos	1 103 381	541 144	562 237	985 723	476 453	509 270	117 658	64 691	52 967
40 a 44 anos	1 000 688	492 192	508 496	889 526	429 394	460 132	111 162	62 798	48 364
45 a 49 anos	868 123	424 628	443 495	767 176	367 515	399 661	100 947	57 113	43 834
50 a 54 anos	704 857	343 715	361 142	617 754	294 322	323 432	87 103	49 393	37 710
55 a 59 anos	553 190	268 903	284 287	479 598	226 435	253 163	73 592	42 468	31 124
60 a 64 anos	416 101	202 007	214 094	359 248	167 710	191 538	56 853	34 297	22 556
65 a 69 anos	305 171	148 375	156 796	263 488	123 061	140 427	41 683	25 314	16 369
70 anos ou mais	516 862	242 967	273 895	457 391	206 821	250 570	59 471	36 146	23 325

Fonte: IBGE, Censo Demográfico 2010.

Tabela 2.1.1.3 - Projeção da população residente, segundo o sexo e os grupos de idade - 1991/2020

Sexo e grupos de idade	População residente projetada para 01.07								
	1991	1995	2000	2005	2008	2009	2010	2015	2020
Total	**149 094 266**	**158 874 963**	**171 279 882**	**183 383 216**	**189 612 814**	**191 480 630**	**193 252 604**	**200 881 685**	**207 143 243**
0 a 4 anos	17 368 392	16 609 595	17 078 098	17 169 672	16 203 241	15 794 646	15 375 961	13 577 451	12 722 166
5 a 9 anos	18 093 274	17 468 920	16 496 273	16 992 100	17 310 305	17 258 602	17 100 245	15 326 242	13 541 629
10 a 14 anos	16 560 381	18 002 827	17 428 566	16 463 412	16 673 064	16 805 583	16 963 246	17 075 669	15 307 539
15 a 19 anos	14 784 809	16 031 938	17 921 483	17 357 206	16 646 523	16 481 929	16 405 425	16 912 154	17 030 968
20 a 24 anos	14 087 633	14 475 533	15 896 714	17 782 201	17 683 689	17 490 822	17 238 589	16 308 178	16 825 080
25 a 29 anos	13 477 301	13 859 499	14 313 963	15 735 323	17 006 228	17 356 378	17 625 114	17 107 360	16 201 252
30 a 34 anos	11 597 078	13 075 890	13 677 030	14 144 075	14 848 703	15 200 349	15 575 070	17 472 296	16 981 003
35 a 39 anos	9 465 365	10 988 056	12 867 234	13 479 779	13 711 956	13 822 402	13 966 841	15 408 005	17 311 107
40 a 44 anos	7 624 551	8 904 929	10 761 253	12 626 798	13 101 744	13 182 196	13 256 639	13 764 722	15 213 816
45 a 49 anos	6 143 600	7 118 321	8 656 170	10 485 826	11 696 518	12 049 293	12 337 724	12 985 711	13 514 574
50 a 54 anos	5 371 328	5 727 743	6 845 720	8 351 761	9 399 046	9 769 342	10 151 333	11 981 970	12 645 287
55 a 59 anos	4 286 518	4 960 858	5 422 021	6 508 346	7 346 875	7 653 346	7 974 368	9 731 640	11 527 023
60 a 64 anos	3 580 305	3 820 899	4 589 750	5 044 082	5 607 072	5 841 863	6 088 346	7 500 457	9 197 063
65 a 69 anos	2 629 945	3 120 786	3 422 927	4 137 717	4 380 518	4 465 584	4 580 996	5 568 331	6 904 328
70 a 74 anos	1 803 638	2 111 612	2 655 431	2 940 776	3 332 984	3 470 174	3 585 832	4 006 835	4 910 951
75 a 79 anos	1 243 692	1 349 618	1 660 291	2 119 353	2 254 242	2 303 523	2 373 815	2 925 246	3 303 926
80 anos ou mais	976 456	1 247 939	1 586 958	2 044 789	2 410 106	2 534 598	2 653 060	3 229 418	4 005 531
Homens	**73 723 060**	**78 406 282**	**84 350 720**	**90 135 967**	**93 084 588**	**93 962 767**	**94 792 952**	**98 330 018**	**101 193 501**
0 a 4 anos	8 793 740	8 418 107	8 666 369	8 716 612	8 226 630	8 019 572	7 807 443	6 896 811	6 465 209
5 a 9 anos	9 147 322	8 833 933	8 353 509	8 616 431	8 781 061	8 755 259	8 675 147	7 776 996	6 874 421
10 a 14 anos	8 364 539	9 097 713	8 810 008	8 333 674	8 447 935	8 516 879	8 598 393	8 659 283	7 764 591
15 a 19 anos	7 469 017	8 083 785	9 039 218	8 757 687	8 404 831	8 325 113	8 290 103	8 559 120	8 624 218
20 a 24 anos	7 047 150	7 276 498	7 978 659	8 929 188	8 882 666	8 787 610	8 662 704	8 211 268	8 487 790
25 a 29 anos	6 608 917	6 874 685	7 151 002	7 851 747	8 487 761	8 665 318	8 804 688	8 558 017	8 125 452
30 a 34 anos	5 645 246	6 355 251	6 738 765	7 022 982	7 376 832	7 548 748	7 730 317	8 688 391	8 461 611
35 a 39 anos	4 587 372	5 312 224	6 207 862	6 597 634	6 752 448	6 816 129	6 894 773	7 608 897	8 570 842
40 a 44 anos	3 707 434	4 283 631	5 159 826	6 045 878	6 327 419	6 388 662	6 444 973	6 755 051	7 474 184
45 a 49 anos	2 966 169	3 433 591	4 123 663	4 982 153	5 545 903	5 714 413	5 858 307	6 266 462	6 588 590
50 a 54 anos	2 608 528	2 734 288	3 263 446	3 934 333	4 420 875	4 594 571	4 772 718	5 634 156	6 048 437
55 a 59 anos	2 054 941	2 377 624	2 548 805	3 058 018	3 426 929	3 561 155	3 704 127	4 514 678	5 352 321
60 a 64 anos	1 697 904	1 793 566	2 157 048	2 326 547	2 587 151	2 696 319	2 808 049	3 421 363	4 192 987
65 a 69 anos	1 239 956	1 448 154	1 567 589	1 898 188	1 984 726	2 015 020	2 061 894	2 507 196	3 075 735
70 a 74 anos	822 303	966 946	1 193 246	1 303 339	1 481 208	1 542 151	1 590 950	1 742 905	2 137 362
75 a 79 anos	553 143	591 460	730 696	913 001	959 210	977 694	1 006 228	1 239 357	1 370 008
80 anos ou mais	409 379	524 826	661 009	848 555	991 003	1 038 154	1 082 138	1 290 067	1 579 743
Mulheres	**75 371 206**	**80 468 681**	**86 929 162**	**93 247 249**	**96 528 226**	**97 517 863**	**98 459 652**	**102 551 667**	**105 949 742**
0 a 4 anos	8 574 652	8 191 488	8 411 729	8 453 060	7 976 611	7 775 074	7 568 518	6 680 640	6 256 957
5 a 9 anos	8 945 952	8 634 987	8 142 764	8 375 669	8 529 244	8 503 343	8 425 098	7 549 246	6 667 208
10 a 14 anos	8 195 842	8 905 114	8 618 558	8 129 738	8 225 129	8 288 704	8 364 853	8 416 386	7 542 948
15 a 19 anos	7 315 792	7 948 153	8 882 265	8 599 519	8 241 692	8 156 816	8 115 322	8 353 034	8 406 750
20 a 24 anos	7 040 483	7 199 035	7 918 055	8 853 013	8 801 023	8 703 212	8 575 885	8 096 910	8 337 290
25 a 29 anos	6 868 384	6 984 814	7 162 961	7 883 576	8 518 467	8 691 060	8 820 426	8 549 343	8 075 800
30 a 34 anos	5 951 832	6 720 639	6 938 265	7 121 093	7 471 871	7 651 601	7 844 753	8 783 905	8 519 392
35 a 39 anos	4 877 993	5 675 832	6 659 372	6 882 145	6 959 508	7 006 273	7 072 068	7 799 108	8 740 265
40 a 44 anos	3 917 117	4 621 298	5 601 427	6 580 920	6 774 325	6 793 534	6 811 666	7 009 671	7 739 632
45 a 49 anos	3 177 431	3 684 730	4 532 507	5 503 673	6 150 615	6 334 880	6 479 417	6 719 249	6 925 984
50 a 54 anos	2 762 800	2 993 455	3 582 274	4 417 428	4 978 171	5 174 771	5 378 615	6 347 814	6 596 850
55 a 59 anos	2 231 577	2 583 234	2 873 216	3 450 328	3 919 946	4 092 191	4 270 241	5 216 962	6 174 702
60 a 64 anos	1 882 401	2 027 333	2 432 702	2 717 535	3 019 921	3 145 544	3 280 297	4 079 094	5 004 076
65 a 69 anos	1 389 989	1 672 632	1 855 338	2 239 529	2 395 792	2 450 564	2 519 102	3 061 135	3 828 593
70 a 74 anos	981 335	1 144 666	1 462 185	1 637 437	1 851 776	1 928 023	1 994 882	2 263 930	2 773 589
75 a 79 anos	690 549	758 158	929 595	1 206 352	1 295 032	1 325 829	1 367 587	1 685 889	1 933 918
80 anos ou mais	567 077	723 113	925 949	1 196 234	1 419 103	1 496 444	1 570 922	1 939 351	2 425 788

Fonte: Projeção da população do Brasil por sexo e idade 1980-2050: revisão 2008. Rio de Janeiro: IBGE, 2008. Disponível em: <http://www.ibge.gov.br/home/estatistica/populacao/projecao_da_populacao/2008/default.shtm>. Acesso em: abr. 2012.

Tabela 2.1.2.1 - Nascidos vivos, por ano do nascimento, segundo o lugar de residência da mãe - antes de 2002 e 2002-2010

(continua)

Lugar de residência da mãe	Nascidos vivos, por ano do nascimento											
	Total de registros	Ano de nascimento ignorado	Antes de 2002	2002	2003	2004	2005	2006	2007	2008	2009	2010
Total	**2 985 406**	**109**	**58 036**	**3 996**	**5 374**	**6 667**	**9 006**	**12 480**	**18 486**	**34 537**	**75 754**	**2 760 961**
Brasil (1)	**2 957 276**	**44**	**47 849**	**3 634**	**4 952**	**6 231**	**8 555**	**11 967**	**17 922**	**33 866**	**74 883**	**2 747 373**
Norte	**344 499**	**3**	**19 416**	**1 531**	**2 077**	**2 723**	**3 765**	**5 325**	**7 533**	**13 581**	**26 370**	**262 175**
Rondônia	28 088	2	1 373	85	87	105	150	165	220	384	754	24 763
Porto Velho	7 567	-	174	12	14	23	32	47	89	160	319	6 697
Acre	17 584	-	1 028	80	125	116	159	228	336	726	1 595	13 191
Rio Branco	6 036	-	75	8	10	20	32	44	81	162	370	5 234
Amazonas	85 162	-	6 852	436	584	807	1 084	1 627	2 138	3 588	6 733	61 313
Região Metropolitana de Manaus	46 083	-	1 118	112	176	233	354	563	746	1 255	2 292	39 234
Manaus	39 044	-	700	77	116	172	225	384	518	851	1 590	34 411
Roraima	10 052	-	410	18	50	40	69	112	139	261	624	8 329
Boa Vista	7 904	-	367	12	45	33	56	92	116	211	503	6 469
Pará	160 691	1	8 771	800	1 075	1 437	2 030	2 797	4 128	7 481	14 304	117 867
Região Metropolitana de Belém	36 589	-	925	102	142	160	211	301	464	871	1 617	31 796
Belém	25 622	-	621	59	91	95	123	182	285	527	986	22 653
Amapá	16 976	-	396	71	91	126	174	235	348	641	1 137	13 757
Região Metropolitana de Macapá	12 533	-	166	47	68	91	124	166	244	453	743	10 431
Macapá	9 514	-	78	34	36	59	71	115	158	317	535	8 111
Tocantins	25 946	-	586	41	65	92	99	161	224	500	1 223	22 955
Palmas	4 510	-	26	3	7	6	5	11	19	46	147	4 240
Nordeste	**883 511**	**26**	**17 996**	**1 179**	**1 608**	**1 913**	**2 951**	**4 341**	**7 069**	**14 044**	**34 183**	**798 201**
Maranhão	130 744	-	4 480	270	423	498	848	1 315	2 320	4 748	11 182	104 660
Região Metropolitana da Grande São Luís	17 984	-	241	23	22	35	46	81	123	270	569	16 574
São Luís	15 054	-	103	15	17	26	28	62	94	193	360	14 156
Região Metropolitana Sudoeste Maranhense	7 011	-	188	13	19	19	44	52	83	161	284	6 148
Piauí	51 411	4	1 083	84	82	125	181	319	555	1 199	3 252	44 527
Teresina	12 643	4	150	12	19	24	33	83	119	256	673	11 270
Ceará	135 305	-	2 668	182	242	283	457	713	1 140	2 055	4 918	122 647
Região Metropolitana do Cariri	9 999	-	106	10	7	10	19	27	64	129	366	9 261
Região Metropolitana de Fortaleza	56 159	-	808	79	99	125	223	349	547	1 018	2 316	50 595
Fortaleza	39 993	-	456	57	76	87	140	232	356	627	1 452	36 510
Rio Grande do Norte	49 430	-	754	41	46	82	137	140	214	478	1 296	46 242
Região Metropolitana de Natal	21 526	-	248	24	20	38	62	64	113	202	557	20 198
Natal	12 098	-	103	13	13	23	39	38	62	115	301	11 391
Paraíba	58 037	1	527	44	32	45	72	103	146	373	1 037	55 657
Região Metropolitana de Campina Grande	11 064	-	63	4	2	7	13	16	19	56	154	10 730
Região Metropolitana de João Pessoa	19 363	1	109	20	18	20	27	33	52	125	323	18 635
João Pessoa	11 681	1	43	5	11	6	12	13	25	67	177	11 321
Pernambuco	144 316	13	3 572	209	289	312	467	636	966	1 849	4 038	131 965
Região Metropolitana de Recife	54 318	9	1 082	79	118	121	176	199	346	614	1 340	50 234
Recife	22 748	6	383	18	32	29	41	52	90	179	442	21 476

Tabela 2.1.2.1 - Nascidos vivos, por ano do nascimento, segundo o lugar de residência da mãe - antes de 2002 e 2002-2010

(continuação)

Lugar de residência da mãe	Nascidos vivos, por ano do nascimento											
	Total de registros	Ano de nascimento ignorado	Antes de 2002	2002	2003	2004	2005	2006	2007	2008	2009	2010
Alagoas	57 975	-	952	117	187	180	294	410	461	865	1 950	52 559
Região Metropolitana Agreste	10 839	-	126	10	14	19	27	27	41	85	286	10 204
Região Metropolitana de Maceió	19 695	-	207	25	42	50	71	113	166	308	677	18 036
Maceió	15 766	-	153	20	33	44	54	85	139	258	529	14 451
Sergipe	35 089	1	464	37	56	67	95	133	241	508	1 209	32 278
Região Metropolitana de Aracaju	13 604	-	57	8	11	9	22	33	69	142	393	12 860
Aracaju	9 655	-	33	5	8	5	10	16	37	79	228	9 234
Bahia	221 204	7	3 496	195	251	321	400	572	1 026	1 969	5 301	207 666
Região Metropolitana de Salvador	52 127	6	510	33	46	49	54	101	147	259	638	50 284
Salvador	37 028	6	263	24	30	39	41	71	110	177	439	35 828
Sudeste	**1 127 887**	**4**	**4 896**	**497**	**661**	**845**	**994**	**1 234**	**1 700**	**3 242**	**7 632**	**1 106 182**
Minas Gerais	261 897	-	2 097	103	137	208	235	331	455	930	2 069	255 332
Região Metropolitana de Belo Horizonte	74 401	-	217	23	29	38	44	57	84	139	329	73 441
Núcleo Metropolitano	67 661	-	198	19	29	37	40	54	83	135	305	66 761
Belo Horizonte	31 130	-	99	9	12	18	24	26	54	70	130	30 688
Colar Metropolitano	6 740	-	19	4	-	1	4	3	1	4	24	6 680
Região Metropolitana do Vale do Aço	8 422	-	48	2	6	8	5	11	9	13	17	8 303
Núcleo Metropolitano	6 283	-	27	2	6	5	3	9	9	10	13	6 199
Colar Metropolitano	2 139	-	21	-	-	3	2	2	-	3	4	2 104
Espírito Santo	52 947	-	427	26	42	39	58	80	84	164	433	51 594
Região Metropolitana da Grande Vitória	26 727	-	182	12	24	17	35	41	53	91	226	26 046
Vitória	4 627	-	12	-	4	3	-	2	2	5	21	4 578
Rio de Janeiro	206 741	4	723	109	176	251	314	377	568	1 183	2 779	200 257
Região Metropolitana do Rio de Janeiro	149 534	2	518	91	138	209	263	307	471	977	2 240	144 318
Rio de Janeiro	79 497	2	121	22	41	74	87	102	177	395	1 048	77 428
São Paulo	606 302	-	1 649	259	306	347	387	446	593	965	2 351	598 999
Região Metropolitana de São Paulo	310 924	-	269	52	68	84	97	114	171	369	1 187	308 513
São Paulo	174 527	-	119	24	37	52	64	69	98	221	734	173 109
Região Metropolitana da Baixada Santista	24 566	-	54	8	9	13	13	21	36	51	148	24 213
Região Metropolitana de Campinas	38 867	-	44	4	9	8	15	17	31	45	152	38 542
Sul	**372 410**	**7**	**2 278**	**211**	**278**	**355**	**366**	**423**	**655**	**1 179**	**2 602**	**364 056**
Paraná	152 400	5	941	85	106	113	122	141	171	319	743	149 654
Região Metropolitana de Curitiba	49 239	2	148	18	27	19	28	41	49	103	190	48 614
Curitiba	26 671	1	57	8	17	7	16	24	21	56	72	26 392
Região Metropolitana de Londrina	10 905	1	43	3	7	4	4	4	9	12	39	10 779
Região Metropolitana de Maringá	9 129	-	38	3	7	1	4	5	2	10	26	9 033
Santa Catarina	85 365	-	378	47	56	80	84	88	132	214	474	83 812
Região Metropolitana Carbonífera	7 239	-	20	2	5	3	4	6	7	16	37	7 139
Núcleo Metropolitano	4 374	-	8	1	2	1	4	4	4	10	18	4 322
Área de Expansão Metropolitana	2 865	-	12	1	3	2	-	2	3	6	19	2 817
Região Metropolitana de Chapecó	5 722	-	16	5	2	1	1	6	3	7	24	5 657
Núcleo Metropolitano	4 996	-	15	5	2	1	1	5	3	7	21	4 936
Área de Expansão Metropolitana	726	-	1	-	-	-	-	1	-	-	3	721
Região Metropolitana de Florianópolis	13 300	-	39	8	13	13	11	10	19	23	61	13 103
Núcleo Metropolitano	11 476	-	33	7	12	12	8	9	15	21	50	11 309
Florianópolis	5 247	-	6	3	4	6	2	1	6	13	26	5 180

Tabela 2.1.2.1 - Nascidos vivos, por ano do nascimento, segundo o lugar de residência da mãe - antes de 2002 e 2002-2010

(conclusão)

Lugar de residência da mãe	Nascidos vivos, por ano do nascimento											
	Total de registros	Ano de nascimento ignorado	Antes de 2002	2002	2003	2004	2005	2006	2007	2008	2009	2010
Área de Expansão Metropolitana	1 824	-	6	1	1	1	3	1	4	2	11	1 794
Região Metropolitana Foz do Rio Itajaí	7 817	-	32	2	5	12	12	11	19	32	82	7 610
Núcleo Metropolitano	6 524	-	24	2	2	10	10	10	13	26	61	6 366
Área de Expansão Metropolitana	1 293	-	8	-	3	2	2	1	6	6	21	1 244
Região Metropolitana de Lages	5 078	-	21	3	3	3	1	3	6	14	32	4 992
Núcleo Metropolitano	2 487	-	9	2	1	3	-	3	2	8	19	2 440
Área de Expansão Metropolitana	2 591	-	12	1	2	-	1	-	4	6	13	2 552
Região Metropolitana Norte/Nordeste Catarinense	15 758	-	89	11	7	22	19	14	34	47	106	15 409
Núcleo Metropolitano	7 747	-	36	6	7	8	6	8	21	28	63	7 564
Área de Expansão Metropolitana	8 011	-	53	5	-	14	13	6	13	19	43	7 845
Região Metropolitana de Tubarão	4 321	-	13	1	3	4	2	4	4	7	10	4 273
Núcleo Metropolitano	1 612	-	4	-	-	1	1	1	-	1	3	1 601
Área de Expansão Metropolitana	2 709	-	9	1	3	3	1	3	4	6	7	2 672
Região Metropolitana do Vale do Itajaí	9 026	-	11	3	5	6	6	8	5	17	24	8 941
Núcleo Metropolitano	6 396	-	7	2	1	3	4	6	5	14	16	6 338
Área de Expansão Metropolitana	2 630	-	4	1	4	3	2	2	-	3	8	2 603
Rio Grande do Sul	134 645	2	959	79	116	162	160	194	352	646	1 385	130 590
Região Metropolitana de Porto Alegre	52 989	-	196	33	54	80	75	95	194	351	751	51 160
Porto Alegre	18 089	-	39	7	14	23	25	26	76	147	331	17 401
Centro-Oeste	**228 801**	**3**	**3 229**	**215**	**328**	**393**	**479**	**639**	**964**	**1 815**	**4 093**	**216 643**
Mato Grosso do Sul	41 834	1	1 385	93	99	125	129	145	191	302	603	38 761
Campo Grande	12 890	-	59	5	3	10	14	17	29	56	159	12 538
Mato Grosso	52 077	1	1 183	73	118	137	174	240	394	784	1 822	47 151
Região Metropolitana do Vale do Rio Cuiabá	17 231	-	175	15	31	32	53	61	118	234	521	15 991
Núcleo Metropolitano	15 431	-	133	13	22	26	47	57	101	195	434	14 403
Cuiabá	10 582	-	99	5	17	19	32	32	66	115	258	9 939
Entorno Metropolitano	1 800	-	42	2	9	6	6	4	17	39	87	1 588
Goiás	90 613	1	551	44	94	108	140	192	286	533	1 334	87 330
Região Metropolitana de Goiânia	34 571	-	151	16	38	44	45	67	111	202	508	33 389
Goiânia	21 031	-	96	7	23	22	16	39	51	95	263	20 419
Distrito Federal	44 277	-	110	5	17	23	36	62	93	196	334	43 401
RIDE - Região Integrada de Desenvolvimento do Pólo Petrolina/PE e Juazeiro/BA	13 361	1	210	16	34	32	41	52	103	186	456	12 230
RIDE - Região Integrada de Desenvolvimento da Grande Teresina	18 520	4	296	23	29	33	61	131	207	439	1 105	16 192
RIDE - Região Integrada de Desenvolvimento do Distrito Federal e Entorno	62 859	-	213	14	36	44	90	112	172	337	642	61 199
Brasil, sem especificação de Unidade da Federação	168	1	34	1	-	2	-	5	1	5	3	116
Estrangeiro	**1 041**	**8**	**198**	**19**	**22**	**13**	**14**	**25**	**29**	**38**	**64**	**611**
Ignorado	**27 089**	**57**	**9 989**	**343**	**400**	**423**	**437**	**488**	**535**	**633**	**807**	**12 977**

Fonte: IBGE, Diretoria de Pesquisas, Coordenação de População e Indicadores Sociais, Estatísticas do Registro Civil 2010.

(1) Exclusive ignorado.

Tabela 2.1.2.2 - Casamentos, por mês de ocorrência, segundo o lugar do registro - 2010

(continua)

Lugar do registro	Casamentos, por mês de ocorrência													
	Total de registros (1)	Meses de anos anteriores	Janeiro	Fevereiro	Março	Abril	Maio	Junho	Julho	Agosto	Setembro	Outubro	Novembro	Dezembro
Brasil	**977 620**	**18 144**	**74 738**	**57 889**	**68 239**	**68 968**	**82 051**	**71 784**	**84 662**	**54 079**	**89 751**	**92 411**	**94 557**	**119 884**
Norte	**65 695**	**1 419**	**3 836**	**3 702**	**3 955**	**4 119**	**6 110**	**6 603**	**6 748**	**4 303**	**5 703**	**5 007**	**5 162**	**9 014**
Rondônia	10 798	126	736	646	695	708	762	983	1 216	633	1 160	971	871	1 291
Porto Velho	2 932	39	142	218	201	228	225	231	271	165	394	257	243	318
Acre	3 950	16	182	202	363	149	333	370	917	529	335	133	113	308
Rio Branco	1 952	5	92	61	222	48	196	197	776	37	49	33	30	206
Amazonas	13 630	520	923	730	665	1 006	1 255	1 068	1 153	930	1 125	1 235	1 127	1 893
Região Metropolitana de Manaus	11 504	460	784	650	548	884	960	931	993	772	941	1 029	986	1 566
Manaus	10 396	398	729	609	497	827	857	804	921	691	857	965	898	1 343
Roraima	2 189	13	110	149	168	129	227	130	232	242	151	169	204	265
Boa Vista	1 804	10	90	126	138	108	162	112	206	228	124	142	149	209
Pará	27 359	583	1 372	1 460	1 567	1 651	2 635	3 371	2 256	1 639	2 304	1 952	2 288	4 267
Região Metropolitana de Belém	9 685	188	508	577	520	561	806	1 863	567	666	709	744	774	1 202
Belém	7 288	169	347	454	417	433	539	1 324	413	555	591	534	598	914
Amapá	1 235	6	76	68	88	67	131	140	99	99	125	98	109	129
Região Metropolitana de Macapá	891	6	63	58	75	45	65	67	83	82	79	91	77	100
Macapá	796	6	49	51	68	43	52	63	74	70	73	81	72	94
Tocantins	6 534	155	437	447	409	409	767	541	875	231	503	449	450	861
Palmas	1 646	66	119	158	143	134	168	121	200	54	119	97	106	161
Nordeste	**237 104**	**6 924**	**19 071**	**14 169**	**17 648**	**16 105**	**18 166**	**16 024**	**20 176**	**13 149**	**21 003**	**19 506**	**22 489**	**32 260**
Maranhão	21 032	449	1 517	1 185	1 381	1 177	1 383	1 520	2 053	1 331	1 723	1 560	2 488	3 264
Região Metropolitana da Grande São Luís	5 034	150	448	280	314	310	328	344	537	341	495	413	452	621
São Luís	4 515	123	401	252	281	255	277	315	499	313	445	373	412	568
Região Metropolitana Sudoeste Maranhense	2 546	203	96	114	187	109	152	246	205	403	181	172	174	304
Piauí	11 595	234	805	716	859	770	1 096	795	1 409	417	1 305	784	769	1 634
Teresina	4 411	89	311	231	286	263	444	275	534	190	550	326	287	625
Ceará	46 077	64	3 233	2 990	3 221	3 062	3 331	3 563	4 387	2 755	4 314	4 251	4 151	6 755
Região Metropolitana do Cariri	3 516	-	259	258	229	253	286	277	341	191	300	341	304	477
Região Metropolitana de Fortaleza	22 981	55	1 544	1 393	1 554	1 516	1 726	1 717	2 066	1 542	2 194	2 240	2 210	3 224
Fortaleza	18 188	45	1 322	1 109	1 214	1 217	1 335	1 374	1 642	1 219	1 706	1 781	1 728	2 496
Rio Grande do Norte	13 674	279	1 132	736	1 152	1 268	1 046	948	1 257	813	891	949	1 626	1 577
Região Metropolitana de Natal	6 417	127	583	394	555	473	437	340	739	418	472	492	712	675
Natal	3 952	72	398	240	330	309	254	211	303	233	314	307	525	456
Paraíba	19 506	661	1 737	1 107	1 388	1 191	1 576	1 739	1 582	916	1 631	1 308	1 850	2 820
Região Metropolitana de Campina Grande	4 377	33	376	204	287	247	393	504	305	257	363	302	469	637
Região Metropolitana de João Pessoa	7 386	284	681	389	502	544	641	489	590	371	688	503	687	1 017
João Pessoa	4 692	131	487	276	297	298	360	275	377	240	469	350	507	625
Pernambuco	47 465	1 433	3 408	2 682	3 628	2 949	3 871	3 164	3 635	2 554	4 429	4 242	4 430	7 035
Região Metropolitana de Recife	19 984	708	1 248	1 103	1 643	1 337	1 748	1 207	1 519	1 191	1 827	1 967	1 914	2 570
Recife	8 989	517	551	463	824	600	823	538	698	517	833	833	803	988

Tabela 2.1.2.2 - Casamentos, por mês de ocorrência, segundo o lugar do registro - 2010

(continuação)

Lugar do registro	Casamentos, por mês de ocorrência													
	Total de registros (1)	Meses de anos anteriores	Janeiro	Fevereiro	Março	Abril	Maio	Junho	Julho	Agosto	Setembro	Outubro	Novembro	Dezembro
Alagoas	14 218	416	1 242	943	1 312	1 097	1 236	859	939	690	1 155	1 072	1 411	1 846
Região Metropolitana Agreste	3 495	67	325	232	268	296	241	214	242	168	268	267	426	481
Região Metropolitana de Maceió	5 131	134	422	306	589	341	535	284	288	237	450	413	518	614
Maceió	4 283	120	358	240	516	285	451	232	236	193	362	347	446	497
Sergipe	7 507	216	504	514	568	581	637	466	650	525	599	643	783	821
Região Metropolitana de Aracaju	3 602	106	257	266	284	264	276	220	306	266	270	354	408	325
Aracaju	2 947	83	225	209	239	216	234	179	231	220	225	294	332	260
Bahia	56 030	3 172	5 493	3 296	4 139	4 010	3 990	2 970	4 264	3 148	4 956	4 697	4 981	6 508
Região Metropolitana de Salvador	15 601	883	1 461	816	1 171	1 128	1 341	878	970	928	1 351	1 469	1 431	1 604
Salvador	11 964	699	1 160	595	869	898	1 038	693	664	660	1 086	1 156	1 120	1 162
Sudeste	**465 574**	**5 523**	**36 559**	**27 044**	**32 604**	**33 768**	**38 827**	**33 170**	**40 037**	**25 305**	**44 530**	**48 625**	**46 672**	**52 894**
Minas Gerais	109 832	339	8 684	6 353	7 142	7 955	9 118	8 056	11 049	4 967	11 705	11 531	10 013	12 920
Região Metropolitana de Belo Horizonte	33 034	88	2 259	1 763	2 492	2 437	2 644	2 407	3 128	1 908	3 708	3 609	3 217	3 374
Núcleo Metropolitano	30 090	84	2 041	1 597	2 309	2 190	2 396	2 205	2 841	1 778	3 363	3 274	2 934	3 078
Belo Horizonte	14 983	75	954	768	1 207	1 092	1 163	1 146	1 368	978	1 725	1 675	1 485	1 347
Colar Metropolitano	2 944	4	218	166	183	247	248	202	287	130	345	335	283	296
Região Metropolitana do Vale do Aço	4 906	25	362	277	312	349	409	394	579	203	540	469	405	582
Núcleo Metropolitano	3 767	21	290	203	245	283	299	311	423	182	402	351	310	447
Colar Metropolitano	1 139	4	72	74	67	66	110	83	156	21	138	118	95	135
Espírito Santo	23 591	66	1 747	1 336	1 555	1 446	1 789	2 588	2 271	1 459	2 326	2 148	2 137	2 722
Região Metropolitana da Grande Vitória	11 355	7	892	610	778	634	823	1 696	1 019	803	942	966	974	1 210
Vitória	2 496	3	172	128	187	157	219	228	223	198	279	242	192	268
Rio de Janeiro	79 849	2 016	6 174	4 284	6 273	5 658	7 018	5 423	6 773	4 809	7 379	7 905	7 909	8 228
Região Metropolitana do Rio de Janeiro	57 350	1 563	4 511	3 114	4 377	4 052	4 964	3 981	4 771	3 607	5 305	5 673	5 629	5 803
Rio de Janeiro	27 653	860	2 103	1 523	2 089	2 081	2 490	2 040	2 368	1 691	2 660	2 656	2 676	2 416
São Paulo	252 302	3 102	19 954	15 071	17 634	18 709	20 902	17 103	19 944	14 070	23 120	27 041	26 613	29 024
Região Metropolitana de São Paulo	118 181	1 581	9 604	7 274	8 712	8 813	9 341	7 892	9 363	6 666	10 401	12 744	12 132	13 655
São Paulo	62 989	927	5 129	3 719	4 549	4 655	5 040	4 345	5 055	3 560	5 624	6 985	6 434	6 965
Região Metropolitana da Baixada Santista	9 274	47	637	481	703	641	883	653	743	543	896	1 012	1 017	1 018
Região Metropolitana de Campinas	17 559	165	1 358	1 006	1 182	1 313	1 410	1 292	1 353	963	1 678	2 040	1 922	1 877
Sul	**125 801**	**1 858**	**9 533**	**8 255**	**8 553**	**9 454**	**11 231**	**8 766**	**9 640**	**6 729**	**11 153**	**11 942**	**12 918**	**15 765**
Paraná	58 769	1 507	4 614	3 760	3 732	4 524	4 830	4 022	4 394	3 130	5 098	5 611	5 767	7 777
Região Metropolitana de Curitiba	17 637	324	1 497	1 043	1 381	1 228	1 372	1 020	1 400	953	1 497	1 667	2 066	2 189
Curitiba	9 823	149	918	572	795	686	701	563	856	502	841	1 000	1 078	1 162
Região Metropolitana de Londrina	5 160	198	457	335	347	356	402	317	342	253	455	518	512	666
Região Metropolitana de Maringá	4 481	243	334	288	296	371	301	252	307	202	374	517	437	559
Santa Catarina	28 971	77	1 765	1 798	1 896	2 104	2 915	2 246	2 339	1 728	2 755	2 670	3 524	3 154
Região Metropolitana Carbonífera	3 116	-	208	232	212	245	259	333	215	160	322	296	319	315
Núcleo Metropolitano	1 978	-	129	153	141	151	170	264	122	105	188	193	191	171
Área de Expansão Metropolitana	1 138	-	79	79	71	94	89	69	93	55	134	103	128	144
Região Metropolitana de Chapecó	1 784	2	122	130	113	123	133	139	262	64	194	103	232	167
Núcleo Metropolitano	1 557	2	99	118	98	105	90	131	230	58	185	94	220	127
Área de Expansão Metropolitana	227	-	23	12	15	18	43	8	32	6	9	9	12	40
Região Metropolitana de Florianópolis	4 487	23	274	259	297	307	349	272	311	253	456	398	784	504
Núcleo Metropolitano	3 849	22	250	221	252	271	271	230	252	217	410	353	734	366
Florianópolis	1 860	19	134	121	136	159	147	123	121	106	169	185	242	198

Tabela 2.1.2.2 - Casamentos, por mês de ocorrência, segundo o lugar do registro - 2010

(conclusão)

Lugar do registro	Casamentos, por mês de ocorrência													
	Total de registros (1)	Meses de anos anteriores	Janeiro	Fevereiro	Março	Abril	Maio	Junho	Julho	Agosto	Setembro	Outubro	Novem-bro	Dezem-bro
Área de Expansão Metropolitana	638	1	24	38	45	36	78	42	59	36	46	45	50	138
Região Metropolitana Foz do Rio Itajaí	2 994	4	169	142	183	231	230	354	233	212	261	305	360	310
Núcleo Metropolitano	2 554	2	143	116	160	193	182	318	199	192	212	257	315	265
Área de Expansão Metropolitana	440	2	26	26	23	38	48	36	34	20	49	48	45	45
Região Metropolitana de Lages	1 169	1	87	78	63	81	74	82	94	57	93	107	209	143
Núcleo Metropolitano	650	-	42	45	35	38	37	31	41	33	54	48	158	88
Área de Expansão Metropolitana	519	1	45	33	28	43	37	51	53	24	39	59	51	55
Região Metropolitana Norte/Nordeste Catarinense	5 687	34	261	351	370	411	503	374	514	364	606	620	592	687
Núcleo Metropolitano	3 141	22	118	200	212	229	273	199	293	230	318	342	343	362
Área de Expansão Metropolitana	2 546	12	143	151	158	182	230	175	221	134	288	278	249	325
Região Metropolitana de Tubarão	1 523	3	90	113	93	111	152	139	104	122	147	150	142	157
Núcleo Metropolitano	537	2	45	49	34	36	65	32	33	24	52	52	54	59
Área de Expansão Metropolitana	986	1	45	64	59	75	87	107	71	98	95	98	88	98
Região Metropolitana do Vale do Itajaí	3 667	2	185	173	248	246	734	247	247	210	299	292	430	354
Núcleo Metropolitano	2 699	-	142	123	177	164	664	178	153	139	209	201	314	235
Área de Expansão Metropolitana	968	2	43	50	71	82	70	69	94	71	90	91	116	119
Rio Grande do Sul	38 061	274	3 154	2 697	2 925	2 826	3 486	2 498	2 907	1 871	3 300	3 661	3 627	4 834
Região Metropolitana de Porto Alegre	14 372	83	1 098	937	1 179	1 078	1 266	916	1 079	728	1 193	1 456	1 427	1 932
Porto Alegre	4 935	-	344	296	433	380	425	337	384	241	399	506	556	634
Centro-Oeste	**83 446**	**2 420**	**5 739**	**4 719**	**5 479**	**5 522**	**7 717**	**7 221**	**8 061**	**4 593**	**7 362**	**7 331**	**7 316**	**9 951**
Mato Grosso do Sul	13 727	1 759	926	922	726	741	1 160	846	955	908	1 081	1 039	1 116	1 548
Campo Grande	6 228	1 737	350	481	281	196	481	369	264	394	403	406	457	409
Mato Grosso	12 945	44	835	652	823	866	1 124	1 013	1 318	671	1 131	1 227	1 316	1 918
Região Metropolitana do Vale do Rio Cuiabá	4 353	5	243	202	334	328	434	354	409	229	368	407	412	624
Núcleo Metropolitano	4 039	5	236	187	283	303	407	329	375	216	346	373	394	583
Cuiabá	3 003	5	177	129	187	231	305	280	282	168	258	285	272	424
Entorno Metropolitano	314	-	7	15	51	25	27	25	34	13	22	34	18	41
Goiás	39 500	151	2 738	2 124	2 614	2 697	4 157	4 116	4 053	1 811	3 656	3 428	3 266	4 686
Região Metropolitana de Goiânia	16 689	16	1 197	881	1 091	1 100	2 178	1 337	1 670	918	1 400	1 511	1 477	1 913
Goiânia	11 627	4	885	603	693	776	1 568	875	1 193	624	984	1 066	1 039	1 317
Distrito Federal	17 274	466	1 240	1 021	1 316	1 218	1 276	1 246	1 735	1 203	1 494	1 637	1 618	1 799
RIDE - Região integrada de Desenvolvimento do Pólo Petrolina/PE e Juazeiro/B	3 042	80	267	183	244	194	161	198	302	167	267	284	269	423
RIDE - Região integrada de Desenvolvimento da Grande Teresina	5 113	105	371	288	331	302	500	333	601	209	615	394	329	735
RIDE - Região integrada de Desenvolvimento do Distrito Federal e Entorno	22 179	509	1 544	1 349	1 767	1 553	1 626	1 809	2 162	1 432	2 011	2 109	2 007	2 296

Fonte: IBGE, Diretoria de Pesquisas, Coordenação de População e Indicadores Sociais, Estatísticas do Registro Civil 2010.

(1) Inclusive com a data de casamento ignorada.

Tabela 2.1.2.3 - Óbitos, por ano de ocorrência e sexo, segundo o lugar de residência do falecido - antes de 2009 e 2009-2010

(continua)

Lugar de residência do falecido	Óbitos, por ano de ocorrência e sexo									
	Total de registros (1)	Antes de 2009			2009			2010		
		Total (2)	Masculino	Feminino	Total (2)	Masculino	Feminino	Total (2)	Masculino	Feminino
Total	**1 132 701**	**9 704**	**4 788**	**4 895**	**4 595**	**2 568**	**2 016**	**1 117 675**	**640 678**	**476 792**
Brasil (3)	**1 126 426**	**9 296**	**4 542**	**4 746**	**4 393**	**2 423**	**1 968**	**1 112 227**	**636 690**	**475 436**
Norte	**61 148**	**1 246**	**709**	**537**	**537**	**345**	**192**	**59 288**	**37 246**	**22 036**
Rondônia	7 394	34	23	11	10	6	4	7 344	4 768	2 576
Porto Velho	2 029	5	4	1	5	3	2	2 018	1 262	756
Acre	3 154	56	32	24	22	15	7	3 076	1 919	1 156
Rio Branco	1 758	3	2	1	2	1	1	1 753	1 072	681
Amazonas	12 535	203	119	84	109	70	39	12 223	7 420	4 803
Região Metropolitana de Manaus	9 187	79	46	33	24	17	7	9 084	5 444	3 640
Manaus	8 404	41	27	14	3	2	1	8 360	4 976	3 384
Roraima	1 582	16	10	6	2	-	2	1 561	989	572
Boa Vista	1 168	6	6	-	1	-	1	1 159	732	427
Pará	27 661	724	420	304	322	211	111	26 562	16 818	9 742
Região Metropolitana de Belém	10 456	40	24	16	36	21	15	10 342	6 151	4 191
Belém	7 568	12	6	6	10	4	6	7 520	4 365	3 155
Amapá	2 355	35	25	10	22	13	9	2 297	1 416	880
Região Metropolitana de Macapá	1 956	19	15	4	15	9	6	1 922	1 157	764
Macapá	1 614	6	3	3	9	5	4	1 599	947	651
Tocantins	6 467	178	80	98	50	30	20	6 225	3 916	2 307
Palmas	694	5	3	2	3	2	1	681	415	266
Nordeste	**277 845**	**5 930**	**2 786**	**3 142**	**2 498**	**1 336**	**1 162**	**269 315**	**158 003**	**111 284**
Maranhão	23 635	1 833	864	969	468	269	199	21 334	13 769	7 562
Região Metropolitana da Grande São Luís	6 544	27	14	13	13	5	8	6 504	3 954	2 550
São Luís	5 759	11	7	4	6	-	6	5 742	3 493	2 249
Região Metropolitana Sudoeste Maranhense	1 796	74	44	30	21	13	8	1 701	1 040	660
Piauí	14 977	768	333	435	307	155	152	13 900	8 209	5 691
Teresina	4 628	252	121	131	97	43	54	4 279	2 524	1 755
Ceará	42 648	651	327	324	330	183	147	41 660	24 164	17 494
Região Metropolitana do Cariri	3 308	69	29	40	20	6	14	3 219	1 836	1 383
Região Metropolitana de Fortaleza	18 323	140	92	48	103	74	29	18 076	10 217	7 858
Fortaleza	14 046	81	52	29	57	44	13	13 904	7 689	6 214
Rio Grande do Norte	15 526	335	143	192	173	95	78	15 013	8 791	6 222
Região Metropolitana de Natal	6 302	193	88	105	96	54	42	6 008	3 472	2 536
Natal	4 128	126	54	72	71	36	35	3 927	2 214	1 713
Paraíba	23 902	107	50	57	50	30	20	23 745	13 367	10 378
Região Metropolitana de Campina Grande	4 768	12	4	8	9	4	5	4 747	2 611	2 136
Região Metropolitana de João Pessoa	7 569	22	12	10	9	8	1	7 538	4 297	3 241
João Pessoa	4 581	4	2	2	4	4	-	4 573	2 569	2 004
Pernambuco	53 936	243	125	118	96	53	43	53 556	30 364	23 179
Região Metropolitana de Recife	23 305	18	9	9	10	6	4	23 245	12 781	10 456
Recife	10 375	3	-	3	3	1	2	10 355	5 456	4 893

Tabela 2.1.2.3 - Óbitos, por ano de ocorrência e sexo, segundo o lugar de residência do falecido - antes de 2009 e 2009-2010

(continuação)

Lugar de residência do falecido	Óbitos, por ano de ocorrência e sexo									
	Total de registros (1)	Antes de 2009			2009			2010		
		Total (2)	Masculino	Feminino	Total (2)	Masculino	Feminino	Total (2)	Masculino	Feminino
Alagoas	16 361	354	181	172	192	105	87	15 812	9 593	6 217
Região Metropolitana Agreste	3 545	36	18	18	19	11	8	3 490	2 160	1 330
Região Metropolitana de Maceió	6 316	141	75	65	82	44	38	6 090	3 648	2 442
Maceió	5 213	125	64	60	60	31	29	5 026	2 979	2 047
Sergipe	10 199	221	100	121	150	70	80	9 828	5 842	3 985
Região Metropolitana de Aracaju	4 069	90	36	54	58	26	32	3 921	2 260	1 661
Aracaju	3 142	68	26	42	35	13	22	3 039	1 728	1 311
Bahia	76 661	1 418	663	754	732	376	356	74 467	43 904	30 556
Região Metropolitana de Salvador	20 794	26	8	18	29	18	11	20 714	11 800	8 913
Salvador	16 087	13	4	9	19	10	9	16 037	8 915	7 122
Sudeste	**533 667**	**1 023**	**508**	**511**	**616**	**357**	**258**	**531 784**	**296 218**	**235 513**
Minas Gerais	123 096	595	281	312	281	146	135	121 994	69 072	52 913
Região Metropolitana de Belo Horizonte	30 573	23	11	12	15	7	8	30 334	17 003	13 327
Núcleo Metropolitano	27 330	18	10	8	12	7	5	27 106	15 226	11 876
Belo Horizonte	14 760	6	3	3	3	1	2	14 653	7 957	6 692
Colar Metropolitano	3 243	5	1	4	3	-	3	3 228	1 777	1 451
Região Metropolitana do Vale do Aço	3 510	6	4	2	2	1	1	3 501	2 006	1 495
Núcleo Metropolitano	2 483	3	2	1	1	-	1	2 478	1 406	1 072
Colar Metropolitano	1 027	3	2	1	1	1	-	1 023	600	423
Espírito Santo	21 260	83	51	31	68	46	22	21 107	12 709	8 396
Região Metropolitana da Grande Vitória	9 925	24	19	5	22	17	5	9 879	5 894	3 985
Vitória	1 994	5	4	1	1	1	-	1 988	1 107	881
Rio de Janeiro	125 052	134	72	62	71	47	23	124 833	66 992	57 815
Região Metropolitana do Rio de Janeiro	95 008	30	24	6	23	17	6	94 941	49 991	44 935
Rio de Janeiro	53 739	14	9	5	14	10	4	53 697	27 374	26 319
São Paulo	264 259	211	104	106	196	118	78	263 850	147 445	116 389
Região Metropolitana de São Paulo	116 566	56	27	29	62	35	27	116 448	63 295	53 153
São Paulo	69 167	8	5	3	8	6	2	69 151	36 601	32 550
Região Metropolitana da Baixada Santista	13 181	4	2	2	7	7	-	13 170	7 223	5 947
Região Metropolitana de Campinas	16 084	3	2	1	2	1	1	16 079	9 110	6 968
Sul	**180 684**	**602**	**280**	**320**	**576**	**289**	**287**	**179 450**	**101 369**	**78 074**
Paraná	66 797	198	103	93	196	105	91	66 358	38 678	27 676
Região Metropolitana de Curitiba	18 705	21	12	9	36	21	15	18 646	10 701	7 945
Curitiba	9 912	11	7	4	16	8	8	9 883	5 429	4 454
Região Metropolitana de Londrina	5 051	3	-	2	12	6	6	5 029	2 879	2 150
Região Metropolitana de Maringá	4 214	1	-	1	7	5	2	4 198	2 408	1 790
Santa Catarina	34 896	215	92	123	191	90	101	34 486	19 807	14 676
Região Metropolitana Carbonífera	3 114	35	12	23	35	19	16	3 044	1 766	1 278
Núcleo Metropolitano	1 790	23	7	16	22	9	13	1 745	980	765
Área de Expansão Metropolitana	1 324	12	5	7	13	10	3	1 299	786	513
Região Metropolitana de Chapecó	2 005	10	4	6	9	3	6	1 986	1 170	814
Núcleo Metropolitano	1 661	10	4	6	6	2	4	1 645	966	677
Área de Expansão Metropolitana	344	-	-	-	3	1	2	341	204	137
Região Metropolitana de Florianópolis	5 128	15	9	6	15	10	5	5 098	2 915	2 183
Núcleo Metropolitano	4 339	12	9	3	12	7	5	4 315	2 432	1 883
Florianópolis	2 090	5	3	2	6	4	2	2 079	1 141	938

Tabela 2.1.2.3 - Óbitos, por ano de ocorrência e sexo, segundo o lugar de residência do falecido - antes de 2009 e 2009-2010

(conclusão)

Lugar de residência do falecido	Óbitos, por ano de ocorrência e sexo									
	Total de registros (1)	Antes de 2009			2009			2010		
		Total (2)	Masculino	Feminino	Total (2)	Masculino	Feminino	Total (2)	Masculino	Feminino
Área de Expansão Metropolitana	789	3	-	3	3	3	-	783	483	300
Região Metropolitana Foz do Rio Itajaí	2 890	29	6	23	21	13	8	2 840	1 674	1 166
Núcleo Metropolitano	2 477	22	5	17	18	11	7	2 437	1 425	1 012
Área de Expansão Metropolitana	413	7	1	6	3	2	1	403	249	154
Região Metropolitana de Lages	2 372	20	6	14	17	7	10	2 335	1 318	1 017
Núcleo Metropolitano	1 133	4	-	4	13	6	7	1 116	599	517
Área de Expansão Metropolitana	1 239	16	6	10	4	1	3	1 219	719	500
Região Metropolitana Norte/Nordeste Catarinense	5 816	30	22	8	21	9	12	5 764	3 317	2 447
Núcleo Metropolitano	2 619	19	12	7	8	4	4	2 591	1 474	1 117
Área de Expansão Metropolitana	3 197	11	10	1	13	5	8	3 173	1 843	1 330
Região Metropolitana de Tubarão	2 459	23	11	12	27	9	18	2 409	1 382	1 027
Núcleo Metropolitano	953	11	3	8	11	7	4	931	529	402
Área de Expansão Metropolitana	1 506	12	8	4	16	2	14	1 478	853	625
Região Metropolitana do Vale do Itajaí	3 752	16	4	12	15	6	9	3 720	2 105	1 614
Núcleo Metropolitano	2 593	9	2	7	11	6	5	2 573	1 426	1 146
Área de Expansão Metropolitana	1 159	7	2	5	4	-	4	1 147	679	468
Rio Grande do Sul	78 991	189	85	104	189	94	95	78 606	42 884	35 722
Região Metropolitana de Porto Alegre	28 476	25	12	13	14	8	6	28 436	15 281	13 155
Porto Alegre	11 229	-	-	-	1	-	1	11 228	5 672	5 556
Centro-Oeste	**72 975**	**493**	**259**	**234**	**164**	**95**	**69**	**72 287**	**43 786**	**28 494**
Mato Grosso do Sul	14 112	32	20	12	28	15	13	14 052	8 459	5 592
Campo Grande	4 687	2	1	1	3	1	2	4 682	2 655	2 027
Mato Grosso	14 792	184	106	78	62	34	28	14 537	9 316	5 221
Região Metropolitana do Vale do Rio Cuiabá	5 367	55	33	22	13	7	6	5 299	3 242	2 057
Núcleo Metropolitano	4 760	46	29	17	9	6	3	4 705	2 858	1 847
Cuiabá	3 219	4	2	2	1	1	-	3 214	1 914	1 300
Entorno Metropolitano	607	9	4	5	4	1	3	594	384	210
Goiás	33 413	270	128	142	70	44	26	33 062	19 892	13 165
Região Metropolitana de Goiânia	11 637	43	19	24	19	17	2	11 572	6 685	4 885
Goiânia	7 289	17	7	10	9	9	-	7 262	4 086	3 176
Distrito Federal	10 658	7	5	2	4	2	2	10 636	6 119	4 516
RIDE - Região Integrada de Desenvolvimento do Pólo Petrolina/PE e Juazeiro/BA	2 973	137	64	73	37	17	20	2 799	1 718	1 080
RIDE - Região Integrada de Desenvolvimento da Grande Teresina	5 917	342	154	188	128	58	70	5 447	3 232	2 215
RIDE - Região Integrada de Desenvolvimento do Distrito Federal e Entorno	15 946	24	13	11	7	5	2	15 901	9 476	6 423
Brasil, sem especificação de Unidade da Federação	107	2	-	2	2	1	-	103	68	35
Estrangeiro	**301**	**2**	**1**	**1**	**1**	**1**	**-**	**297**	**204**	**93**
Ignorado	**5 974**	**406**	**245**	**148**	**201**	**144**	**48**	**5 151**	**3 784**	**1 263**

Fonte: IBGE, Diretoria de Pesquisas, Coordenação de População e Indicadores Sociais, Estatísticas do Registro Civil 2010.

(1) Inclusive sem declarado do ano do óbito. (2) Inclusive sem declaração de sexo. (3) Exclusive ignorado.

Tabela 2.1.2.4 - Processos de separação judicial encerrados em 1ª instância, por natureza e fundamento da ação, segundo o lugar da ação do processo - 2010

(continua)

Lugar da ação do processo	Processos de separação judicial encerrados em 1a instância													
	Total	Natureza												
		Consensual	Não-consensual											Sem declaração
			Total	Conduta desonrosa ou grave violação dos deveres do casamento			Separação de fato			Grave doença mental			Sem declaração	
				Total (1)	Requerida pelo marido	Requerida pela mulher	Total (1)	Requerida pelo marido	Requerida pela mulher	Total (1)	Requerida pelo marido	Requerida pela mulher		
Brasil	**58 153**	**38 253**	**19 843**	**9 350**	**2 232**	**7 118**	**10 440**	**3 584**	**6 856**	**53**	**23**	**30**	**-**	**57**
Norte	**2 104**	**1 279**	**820**	**178**	**52**	**126**	**641**	**220**	**421**	**1**	**1**	**-**	**-**	**5**
Rondônia	611	416	195	59	19	40	135	52	83	1	1	-	-	-
Porto Velho	103	66	37	5	1	4	32	12	20	-	-	-	-	-
Acre	148	90	58	1	1	-	57	20	37	-	-	-	-	-
Rio Branco	45	30	15	-	-	-	15	8	7	-	-	-	-	-
Amazonas	452	141	311	16	3	13	295	91	204	-	-	-	-	-
Região Metropolitana de Manaus	443	133	310	16	3	13	294	91	203	-	-	-	-	-
Manaus	436	127	309	16	3	13	293	91	202	-	-	-	-	-
Roraima	114	98	16	4	-	4	12	4	8	-	-	-	-	-
Boa Vista	103	89	14	4	-	4	10	4	6	-	-	-	-	-
Pará	410	292	118	59	19	40	59	20	39	-	-	-	-	-
Região Metropolitana de Belém	91	87	4	1	1	-	3	1	2	-	-	-	-	-
Belém	68	65	3	-	-	-	3	1	2	-	-	-	-	-
Amapá	147	96	48	17	5	12	31	11	20	-	-	-	-	3
Região Metropolitana de Macapá	140	89	48	17	5	12	31	11	20	-	-	-	-	3
Macapá	131	83	45	17	5	12	28	11	17	-	-	-	-	3
Tocantins	222	146	74	22	5	17	52	22	30	-	-	-	-	2
Palmas	72	48	23	10	2	8	13	5	8	-	-	-	-	1
Nordeste	**7 280**	**4 002**	**3 277**	**1 180**	**347**	**833**	**2 090**	**850**	**1 240**	**7**	**3**	**4**	**-**	**1**
Maranhão	368	172	196	72	20	52	124	44	80	-	-	-	-	-
Região Metropolitana da Grande São Luís	108	44	64	34	13	21	30	10	20	-	-	-	-	-
São Luís	108	44	64	34	13	21	30	10	20	-	-	-	-	-
Região Metropolitana do Sudoeste Maranhense	99	51	48	14	2	12	34	12	22	-	-	-	-	-
Piauí	338	145	193	96	24	72	97	41	56	-	-	-	-	-
Teresina	68	28	40	31	11	20	9	3	6	-	-	-	-	-
Região Integrada de Desenvolvimento da Grande Teresina	88	33	55	32	12	20	23	8	15	-	-	-	-	-
Ceará	937	625	312	176	51	125	135	62	73	1	1	-	-	-
Região Metropolitana do Cariri	88	55	33	17	5	12	15	3	12	1	1	-	-	-
Região Metropolitana de Fortaleza	378	310	68	21	3	18	47	23	24	-	-	-	-	-
Fortaleza	251	212	39	8	-	8	31	15	16	-	-	-	-	-
Rio Grande do Norte	485	306	179	61	14	47	118	49	69	-	-	-	-	-
Região Metropolitana de Natal	286	199	87	34	5	29	53	20	33	-	-	-	-	-
Natal	214	157	57	22	4	18	35	14	21	-	-	-	-	-
Paraíba	739	361	378	165	60	105	213	98	115	-	-	-	-	-
Região Metropolitana de Campina Grande	141	85	56	20	9	11	36	18	18	-	-	-	-	-
Região Metropolitana de João Pessoa	293	158	135	63	19	44	72	39	33	-	-	-	-	-
João Pessoa	228	124	104	56	17	39	48	25	23	-	-	-	-	-
Pernambuco	1 567	740	827	256	78	178	571	238	333	-	-	-	-	-
Região Metropolitana de Recife	707	287	420	123	43	80	297	144	153	-	-	-	-	-
Recife	322	144	178	53	22	31	125	64	61	-	-	-	-	-

Tabela 2.1.2.4 - Processos de separação judicial encerrados em 1ª instância, por natureza e fundamento da ação, segundo o lugar da ação do processo - 2010

(continuação)

Lugar da ação do processo	Processos de separação judicial encerrados em 1a instância													
	Total	Natureza												
		Consensual	Não-consensual											Sem declaração
			Total	Conduta desonrosa ou grave violação dos deveres do casamento			Separação de fato			Grave doença mental			Sem declaração	
				Total (1)	Requerida pelo marido	Requerida pela mulher	Total (1)	Requerida pelo marido	Requerida pela mulher	Total (1)	Requerida pelo marido	Requerida pela mulher		
Alagoas	431	180	251	92	27	65	156	65	91	3	2	1	-	-
Região Metropolitana do Agreste	141	37	104	50	16	34	51	22	29	3	2	1	-	-
Região Metropolitana de Maceió	140	76	64	3	1	2	61	25	36	-	-	-	-	-
Maceió	118	68	50	1	-	1	49	16	33	-	-	-	-	-
Sergipe	698	369	329	67	14	53	260	104	156	2	-	2	-	-
Região Metropolitana de Aracaju	407	243	164	18	4	14	145	62	83	1	-	1	-	-
Aracaju	250	144	106	16	3	13	89	34	55	1	-	1	-	-
Bahia	1 717	1 104	612	195	59	136	416	149	267	1	-	1	-	1
Região Metropolitana de Salvador	489	405	84	18	4	14	66	27	39	-	-	-	-	-
Salvador	406	339	67	10	2	8	57	24	33	-	-	-	-	-
Região Integrada de Desenvolvimento do Pólo Petrolina/PE e Juazeiro/BA	147	99	48	12	3	9	36	9	27	-	-	-	-	-
Sudeste	**33 747**	**23 062**	**10 639**	**5 790**	**1 330**	**4 460**	**4 820**	**1 557**	**3 263**	**29**	**12**	**17**	**-**	**46**
Minas Gerais	8 174	5 199	2 973	1 452	365	1 087	1 512	475	1 037	9	2	7	-	2
Região Metropolitana de Belo Horizonte	2 320	1 462	858	218	53	165	638	194	444	2	2	-	-	-
Núcleo Metropolitano	2 047	1 273	774	164	40	124	608	179	429	2	2	-	-	-
Belo Horizonte	1 288	844	444	66	12	54	376	106	270	2	2	-	-	-
Colar Metropolitano	273	189	84	54	13	41	30	15	15	-	-	-	-	-
Região Metropolitana do Vale do Aço	278	214	64	40	10	30	23	10	13	1	-	1	-	-
Núcleo Metropolitano	259	204	55	32	7	25	22	9	13	1	-	1	-	-
Colar Metropolitano	19	10	9	8	3	5	1	1	-	-	-	-	-	-
Espírito Santo	1 766	907	858	474	113	361	382	112	270	2	-	2	-	1
Região Metropolitana da Grande Vitória	626	278	348	143	29	114	205	63	142	-	-	-	-	-
Vitória	129	75	54	33	7	26	21	8	13	-	-	-	-	-
Rio de Janeiro	2 480	1 772	706	143	42	101	562	224	338	1	1	-	-	2
Região Metropolitana do Rio de Janeiro	1 152	807	345	50	12	38	294	110	184	1	1	-	-	-
Rio de Janeiro	523	420	103	10	2	8	92	32	60	1	1	-	-	-
São Paulo	21 327	15 184	6 102	3 721	810	2 911	2 364	746	1 618	17	9	8	-	41
Região Metropolitana de São Paulo	6 256	4 570	1 681	918	198	720	760	271	489	3	-	3	-	5
São Paulo	2 120	1 657	463	247	67	180	216	94	122	-	-	-	-	-
Região Metropolitana da Baixada Santista	496	341	152	41	9	32	110	39	71	1	-	1	-	3
Região Metropolitana de Campinas	1 097	858	235	127	36	91	104	26	78	4	4	-	-	4
Sul	**10 192**	**6 537**	**3 651**	**1 578**	**357**	**1 221**	**2 061**	**673**	**1 388**	**12**	**5**	**7**	**-**	**4**
Paraná	3 139	2 008	1 129	639	156	483	485	157	328	5	1	4	-	2
Região Metropolitana de Curitiba	708	461	245	114	31	83	130	39	91	1	-	1	-	2
Curitiba	147	113	34	11	3	8	23	10	13	-	-	-	-	-
Região Metropolitana de Londrina	314	234	80	35	11	24	43	15	28	2	-	2	-	-
Região Metropolitana de Maringá	148	105	43	36	9	27	7	4	3	-	-	-	-	-

Tabela 2.1.2.4 - Processos de separação judicial encerrados em 1ª instância, por natureza e fundamento da ação, segundo o lugar da ação do processo - 2010

(conclusão)

Lugar da ação do processo	Processos de separação judicial encerrados em 1a instância													
	Total	Natureza												
		Consensual	Não-consensual											Sem declaração
			Total	Conduta desonrosa ou grave violação dos deveres do casamento			Separação de fato			Grave doença mental			Sem declaração	
				Total (1)	Requerida pelo marido	Requerida pela mulher	Total (1)	Requerida pelo marido	Requerida pela mulher	Total (1)	Requerida pelo marido	Requerida pela mulher		
Santa Catarina	3 532	2 223	1 308	573	122	451	731	244	487	4	2	2	-	1
Região Metropolitana Carbonífera	375	252	123	57	9	48	66	30	36	-	-	-	-	-
Núcleo Metropolitano	221	123	98	39	6	33	59	28	31	-	-	-	-	-
Área de Expansão Metropolitana	154	129	25	18	3	15	7	2	5	-	-	-	-	-
Região Metropolitana de Chapecó	277	192	85	38	12	26	47	20	27	-	-	-	-	-
Núcleo Metropolitano	256	174	82	36	12	24	46	19	27	-	-	-	-	-
Área de Expansão Metropolitana	21	18	3	2	-	2	1	1	-	-	-	-	-	-
Região Metropolitana de Florianópolis	486	295	191	49	11	38	142	39	103	-	-	-	-	-
Núcleo Metropolitano	460	283	177	49	11	38	128	32	96	-	-	-	-	-
Florianópolis	215	149	66	6	3	3	60	17	43	-	-	-	-	-
Área de Expansão Metropolitana	26	12	14	-	-	-	14	7	7	-	-	-	-	-
Região Metropolitana da Foz do Rio Itajaí	249	175	74	53	13	40	21	11	10	-	-	-	-	-
Núcleo Metropolitano	173	130	43	32	8	24	11	6	5	-	-	-	-	-
Área de Expansão Metropolitana	76	45	31	21	5	16	10	5	5	-	-	-	-	-
Região Metropolitana de Lages	167	72	95	38	7	31	56	21	35	1	-	1	-	-
Núcleo Metropolitano	65	29	36	1	-	1	35	11	24	-	-	-	-	-
Área de Expansão Metropolitana	102	43	59	37	7	30	21	10	11	1	-	1	-	-
Região Metropolitana do Norte/Nordeste Catarinense	709	463	246	71	16	55	175	46	129	-	-	-	-	-
Núcleo Metropolitano	294	168	126	23	8	15	103	33	70	-	-	-	-	-
Área de Expansão Metropolitana	415	295	120	48	8	40	72	13	59	-	-	-	-	-
Região Metropolitana de Tubarão	265	115	149	45	9	36	102	36	66	2	2	-	-	1
Núcleo Metropolitano	79	17	62	8	-	8	54	19	35	-	-	-	-	-
Área de Expansão Metropolitana	186	98	87	37	9	28	48	17	31	2	2	-	-	1
Região Metropolitana do Vale do Itajaí	272	192	80	42	9	33	38	14	24	-	-	-	-	-
Núcleo Metropolitano	195	140	55	38	6	32	17	11	6	-	-	-	-	-
Área de Expansão Metropolitana	77	52	25	4	3	1	21	3	18	-	-	-	-	-
Rio Grande do Sul	3 521	2 306	1 214	366	79	287	845	272	573	3	2	1	-	1
Região Metropolitana de Porto Alegre	1 160	723	437	97	25	72	339	115	224	1	1	-	-	-
Porto Alegre	277	199	78	13	4	9	64	19	45	1	1	-	-	-
Centro-Oeste	**4 830**	**3 373**	**1 456**	**624**	**146**	**478**	**828**	**284**	**544**	**4**	**2**	**2**	**-**	**1**
Mato Grosso do Sul	1 408	1 198	209	103	18	85	106	31	75	-	-	-	-	1
Campo Grande	673	648	25	7	1	6	18	5	13	-	-	-	-	-
Mato Grosso	603	409	194	98	19	79	96	25	71	-	-	-	-	-
Região Metropolitana do Vale do Rio Cuiabá	132	94	38	30	5	25	8	1	7	-	-	-	-	-
Núcleo Metropolitano	120	86	34	27	5	22	7	-	7	-	-	-	-	-
Cuiabá	82	65	17	12	-	12	5	-	5	-	-	-	-	-
Entorno Metropolitano	12	8	4	3	-	3	1	1	-	-	-	-	-	-
Goiás	1 609	905	704	283	70	213	419	151	268	2	2	-	-	-
Região Metropolitana de Goiânia	423	222	201	24	8	16	176	60	116	1	1	-	-	-
Goiânia	240	132	108	-	-	-	108	31	77	-	-	-	-	-
Distrito Federal	1 210	861	349	140	39	101	207	77	130	2	-	2	-	-
Desenvolvimento do Distrito Federal e Entorno	1 453	977	476	232	61	171	242	88	154	2	-	2	-	-

Fonte: IBGE, Diretoria de Pesquisas, Coordenação de População e Indicadores Sociais, Estatísticas do Registro Civil 2010.

(1) Inclusive sem declaração do cônjuge requerente.

Tabela 2.1.3.1 - Densidade demográfica, segundo as Grandes Regiões e as Unidades da Federação - 1940/2010

Grandes Regiões e Unidades da Federação	Densidade demográfica (hab./km²)							
	01.09.1940(1)	01.07.1950(1)	01.09.1960(2)	01.09.1970(2)	01.09.1980(2)	01.09.1991(3)	01.08.2000(3)	01.08.2010(3)
Brasil	**4,85**	**6,11**	**8,34**	**11,10**	**14,23**	**17,26**	**19,92**	**22,43**
Norte	**0,42**	**0,53**	**0,76**	**1,09**	**1,76**	**2,66**	**3,35**	**4,12**
Rondônia	...	0,16	0,30	0,49	2,12	4,76	5,80	6,58
Acre	0,52	0,75	1,05	1,43	2,01	2,74	3,65	4,47
Amazonas	0,28	0,33	0,46	0,61	0,92	1,34	1,79	2,23
Roraima	...	0,08	0,13	0,19	0,37	0,96	1,45	2,01
Pará	0,76	0,90	1,24	1,76	2,81	4,15	4,96	6,07
Amapá	...	0,26	0,48	0,82	1,26	2,02	3,33	4,69
Tocantins	0,60	0,74	1,18	1,94	2,66	3,32	4,17	4,98
Nordeste	**9,31**	**11,59**	**14,43**	**18,45**	**22,79**	**27,33**	**30,69**	**34,15**
Maranhão	3,72	4,77	7,51	9,15	12,34	14,85	17,00	19,81
Piauí	3,25	4,16	5,03	6,90	8,71	10,27	11,31	12,40
Ceará	14,35	18,50	22,91	30,83	36,93	43,67	50,91	56,76
Rio Grande do Norte	14,47	18,24	21,80	30,36	36,42	45,48	52,22	59,99
Paraíba	25,24	30,41	35,82	43,40	49,88	56,81	61,05	66,70
Pernambuco	27,28	34,47	42,00	53,32	63,38	72,29	80,30	89,63
Alagoas	34,20	39,30	45,69	57,74	72,32	90,34	101,34	112,33
Sergipe	24,69	29,34	34,62	41,49	52,67	67,93	81,13	94,35
Bahia	6,94	8,57	10,62	13,44	17,01	21,01	23,16	24,82
Sudeste	**19,84**	**24,39**	**33,60**	**43,62**	**56,87**	**67,77**	**78,20**	**86,92**
Minas Gerais	11,53	13,27	16,98	19,85	23,27	26,82	**30,46**	33,41
Espírito Santo	17,16	20,79	30,80	35,13	44,82	56,43	67,20	76,25
Rio de Janeiro	82,47	106,73	153,20	208,01	262,34	291,88	328,03	365,23
São Paulo	28,93	36,81	52,28	72,36	102,25	127,11	148,96	166,25
Sul	**10,18**	**13,92**	**20,64**	**28,95**	**33,63**	**38,38**	**43,54**	**48,58**
Paraná	6,20	10,62	21,56	35,11	38,89	42,37	47,96	52,40
Santa Catarina	12,37	16,38	22,53	30,75	38,70	47,63	56,14	65,29
Rio Grande do Sul	12,35	15,49	19,34	23,98	28,19	32,43	36,14	39,79
Centro-Oeste	**0,68**	**0,95**	**1,67**	**2,88**	**4,36**	**5,86**	**7,23**	**8,75**
Mato Grosso do Sul	0,67	0,87	1,62	2,83	3,92	4,98	5,81	6,86
Mato Grosso	0,21	0,24	0,37	0,68	1,29	2,24	2,77	3,36
Goiás	1,94	2,97	4,78	7,23	9,49	11,80	14,69	17,65
Distrito Federal	...	...	24,43	94,11	207,40	275,50	352,16	444,07

Fonte: Recenseamento do Brazil 1872-1920. Rio de Janeiro: Directoria Geral de Estatística, [187-?]-1930; e IBGE, Censo Demográfico 1940/2010.
(1) População presente. (2) População recenseada. (3) População residente.

Tabela 2.1.3.2 - População residente, taxas brutas de natalidade e mortalidade, taxa líquida de migração e taxa de crescimento anual - 1991/2020

Ano	População residente projetada para 01.07	Taxas brutas de natalidade (‰)	Taxas brutas de mortalidade (‰)	Taxa líquida de migração anual (‰)	Taxa de crescimento anual (‰)
1991	149 094 266	23,42	6,83	0,00	1,692
1992	151 546 843	22,79	6,74	0,00	1,632
1993	153 985 576	22,55	6,67	0,00	1,596
1994	156 430 949	22,23	6,60	0,00	1,576
1995	158 874 963	21,93	6,55	0,00	1,550
1996	161 323 169	21,72	6,51	0,00	1,529
1997	163 779 827	21,49	6,47	0,00	1,511
1998	166 252 088	21,37	6,42	0,00	1,498
1999	168 753 552	21,30	6,38	0,00	1,493
2000	171 279 882	21,13	6,34	0,00	1,486
2005	183 383 216	18,45	6,28	0,00	1,250
2008	189 612 814	16,38	6,27	0,00	1,045
2009	191 480 630	15,77	6,27	0,00	0,980
2010	193 252 604	15,20	6,27	0,00	0,921
2015	200 881 685	13,19	6,41	0,00	0,694
2020	207 143 243	12,29	6,71	0,00	0,568

Fonte: Projeção da população do Brasil por sexo e idade 1980-2050: revisão 2008. Rio de Janeiro: IBGE, 2008. Disponível em: <http://www.ibge.gov.br/home/estatistica/populacao/projecao_da_populacao/2008/default.shtm>. Acesso em: abr. 2012.

Tabela 2.1.3.3 - Esperança de vida ao nascer e taxa de mortalidade infantil, por sexo e taxa de fecundidade total - 1991/2020

Ano	Esperança de vida ao nascer			Taxa de mortalidade infantil (‰ nascidos vivos)			Taxa de fecundidade total
	Total	Homens	Mulheres	Total	Homens	Mulheres	
1991	66.96	63.16	70.91	45.1	51.3	38.7	2,69
1992	67.34	63.58	71.25	43.3	49.0	37.3	2,60
1993	67.73	64.02	71.59	41.4	46.7	35.9	2,57
1994	68.13	64.46	71.94	39.5	44.4	34.5	2,54
1995	68.49	64.81	72.32	37.9	42.7	33.0	2,51
1996	68.85	65.15	72.69	36.4	41.0	31.6	2,48
1997	69.23	65.53	73.08	34.8	39.3	30.2	2,45
1998	69.62	65.92	73.47	33.2	37.5	28.8	2,43
1999	70.02	66.31	73.88	31.7	35.8	27.4	2,41
2000	70.43	66.71	74.29	30.1	34.0	26.0	2,39
2005	71.88	68.14	75.77	25.8	29.6	21.8	2,06
2008	72.78	69.06	76.66	23.3	26.9	19.5	1,86
2010	73.40	69.68	77.26	21.6	25.1	18.0	1,76
2015	74.79	71.13	78.60	18.2	21.3	14.9	1,59
2020	76.06	72.47	79.80	15.3	18.0	12.5	1,53

Fonte: Projeção da população do Brasil por sexo e idade 1980-2050: revisão 2008. Rio de Janeiro: IBGE, 2008. Disponível em: <http://www.ibge.gov.br/home/estatistica/populacao/projecao_da_populacao/2008/default.shtm>. Acesso em: abr. 2012.

Tabela 2.1.4.1 - Famílias e pessoas residentes em domicílios particulares, por condição na família, segundo algumas características da pessoa de referência da família - 2009

Características da pessoa de referência da família	Famílias residentes em domicílios particulares (1 000 famílias)	Pessoas residentes em domicílios particulares (1 000 pessoas) (1)					
		Total	Condição na família				
			Pessoas de referência	Cônjuges	Filhos	Outros parentes	Sem parentesco
Total	**62 307**	**191 240**	**62 307**	**40 295**	**74 993**	**12 898**	**749**
Sexo							
Homens	40 393	131 094	40 393	34 569	49 473	6 234	425
Mulheres	21 914	60 147	21 914	5 726	25 519	6 664	324
Grupos de idade							
10 a 17 anos	175	389	175	67	112	34	1
18 ou 19 anos	464	1 112	464	216	314	103	15
20 a 24 anos	3 199	8 460	3 199	1 992	2 623	602	44
25 a 29 anos	5 634	16 539	5 634	3 916	6 106	817	66
30 a 34 anos	6 686	22 222	6 686	4 918	9 747	796	75
35 a 39 anos	6 921	24 540	6 921	5 137	11 579	832	71
40 a 44 anos	7 049	25 064	7 049	5 010	11 894	1 038	73
45 a 49 anos	6 770	22 946	6 770	4 638	10 255	1 200	83
50 a 54 anos	6 152	19 404	6 152	3 988	7 737	1 450	76
55 a 59 anos	5 241	15 508	5 241	3 302	5 426	1 460	79
60 anos ou mais	14 016	35 056	14 016	7 111	9 199	4 565	165
Anos de estudo							
Sem instrução e menos de 1 ano	8 345	25 800	8 345	4 767	9 969	2 632	87
1 a 3 anos	7 685	24 266	7 685	4 897	9 776	1 828	79
4 a 7 anos	16 056	51 026	16 056	10 664	20 963	3 171	172
8 a 10 anos	8 830	27 603	8 830	5 888	11 211	1 572	104
11 a 14 anos	15 742	46 775	15 742	10 497	17 571	2 747	218
15 anos ou mais	5 569	15 507	5 569	3 541	5 377	934	88
Não determinados	80	264	80	42	126	15	1
Condição de atividade na semana de referência							
Economicamente ativas	46 845	149 815	46 845	33 230	61 103	8 061	576
Ocupadas	44 624	142 854	44 624	32 007	58 038	7 637	548
Não economicamente ativas	15 461	41 426	15 461	7 065	13 890	4 837	173
Classes de rendimento mensal de todas as fontes							
Até 1/2 salário mínimo	3 772	13 133	3 772	2 110	6 411	803	37
Mais de 1/2 a 1 salário mínimo	12 737	38 195	12 737	7 171	14 864	3 292	131
Mais de 1 a 2 salários mínimos	18 242	56 321	18 242	11 649	22 383	3 822	225
Mais de 2 a 3 salários mínimos	7 645	23 329	7 645	5 382	8 830	1 377	95
Mais de 3 a 5 salários mínimos	6 970	20 974	6 970	5 041	7 671	1 198	94
Mais de 5 a 10 salários mínimos	4 347	12 854	4 347	3 120	4 666	659	63
Mais de 10 a 20 salários mínimos	1 798	5 294	1 798	1 312	1 920	243	20
Mais de 20 salários mínimos	669	1 931	669	492	675	85	10
Sem rendimento (2)	4 910	15 586	4 910	3 215	6 256	1 154	52
Sem declaração	1 216	3 624	1 216	803	1 316	265	22

Fonte: IBGE, Diretoria de Pesquisas, Coordenação de Trabalho e Rendimento, Pesquisa Nacional por Amostra de Domicílios 2009.

(1) Exclusive as pessoas cuja condição na família era pensionista, empregado doméstico ou parente do empregado doméstico. (2) Inclusive as pessoas de referência que recebiam somente em benefício.

Tabela 2.1.4.2 - Famílias residentes em domicílios particulares e rendimento médio mensal das famílias residentes em domicílios particulares, por situação do domicílio, segundo as Grandes Regiões e as classes de rendimento mensal familiar - 2009

Grandes Regiões e classes de rendimento mensal familiar	Famílias residentes em domicílios particulares (1 000 famílias)			Rendimento médio mensal das famílias residentes em domicílios particulares (R$) (1)		
	Total	Situação do domicílio		Total	Situação do domicílio	
		Urbana	Rural		Urbana	Rural
Brasil	**62 307**	**53 030**	**9 277**	**1 935**	**2 094**	**1 040**
Até 1 salário mínimo	8 779	6 318	2 461	343	354	314
Mais de 1 a 2 salários mínimos	14 322	11 381	2 941	717	717	716
Mais de 2 a 3 salários mínimos	10 526	8 955	1 572	1 150	1 151	1 145
Mais de 3 a 5 salários mínimos	11 949	10 741	1 208	1 790	1 794	1 757
Mais de 5 a 10 salários mínimos	8 638	8 140	499	3 195	3 201	3 099
Mais de 10 a 20 salários mínimos	3 423	3 301	122	6 285	6 291	6 125
Mais de 20 salários mínimos	1 369	1 343	26	15 435	15 459	14 219
Sem rendimento (2)	1 461	1 186	275	-	-	-
Sem declaração	1 839	1 666	173	-	-	-
Norte	**4 586**	**3 614**	**971**	**1 483**	**1 609**	**1 017**
Até 1 salário mínimo	808	581	227	346	346	345
Mais de 1 a 2 salários mínimos	1 332	983	349	708	710	702
Mais de 2 a 3 salários mínimos	793	626	167	1 144	1 147	1 133
Mais de 3 a 5 salários mínimos	748	627	121	1 779	1 781	1 767
Mais de 5 a 10 salários mínimos	436	391	45	3 185	3 188	3 159
Mais de 10 a 20 salários mínimos	159	146	13	6 187	6 189	6 161
Mais de 20 salários mínimos	53	51	2	15 612	15 604	15 844
Sem rendimento (2)	166	130	35	-	-	-
Sem declaração	90	78	12	-	-	-
Nordeste	**16 625**	**12 396**	**4 229**	**1 281**	**1 469**	**726**
Até 1 salário mínimo	4 484	2 844	1 639	316	330	293
Mais de 1 a 2 salários mínimos	4 965	3 592	1 372	704	704	704
Mais de 2 a 3 salários mínimos	2 676	2 064	612	1 139	1 140	1 135
Mais de 3 a 5 salários mínimos	1 959	1 666	292	1 761	1 767	1 728
Mais de 5 a 10 salários mínimos	1 146	1 068	78	3 187	3 192	3 120
Mais de 10 a 20 salários mínimos	449	437	12	6 320	6 325	6 160
Mais de 20 salários mínimos	201	198	3	15 334	15 321	16 173
Sem rendimento (2)	502	359	144	-	-	-
Sem declaração	243	168	76	-	-	-
Sudeste	**27 020**	**25 033**	**1 987**	**2 247**	**2 328**	**1 254**
Até 1 salário mínimo	2 311	1 968	343	378	380	367
Mais de 1 a 2 salários mínimos	5 167	4 534	632	724	723	727
Mais de 2 a 3 salários mínimos	4 560	4 193	367	1 156	1 156	1 161
Mais de 3 a 5 salários mínimos	6 070	5 715	355	1 801	1 803	1 772
Mais de 5 a 10 salários mínimos	4 623	4 475	148	3 202	3 206	3 103
Mais de 10 a 20 salários mínimos	1 823	1 788	34	6 292	6 290	6 430
Mais de 20 salários mínimos	711	704	7	15 298	15 296	15 525
Sem rendimento (2)	526	481	45	-	-	-
Sem declaração	1 230	1 175	55	-	-	-
Sul	**9 462**	**7 939**	**1 523**	**2 276**	**2 415**	**1 562**
Até 1 salário mínimo	680	514	166	374	380	357
Mais de 1 a 2 salários mínimos	1 805	1 408	397	733	729	747
Mais de 2 a 3 salários mínimos	1 660	1 360	300	1 152	1 152	1 154
Mais de 3 a 5 salários mínimos	2 278	1 930	348	1 792	1 796	1 769
Mais de 5 a 10 salários mínimos	1 787	1 590	196	3 179	3 193	3 072
Mais de 10 a 20 salários mínimos	693	642	51	6 254	6 278	5 950
Mais de 20 salários mínimos	236	226	10	15 075	15 190	12 462
Sem rendimento (2)	150	115	35	-	-	-
Sem declaração	172	154	18	-	-	-
Centro-Oeste	**4 615**	**4 047**	**568**	**2 275**	**2 416**	**1 273**
Até 1 salário mínimo	495	410	86	369	374	347
Mais de 1 a 2 salários mínimos	1 054	863	190	727	726	730
Mais de 2 a 3 salários mínimos	837	712	125	1 151	1 151	1 148
Mais de 3 a 5 salários mínimos	894	803	91	1 786	1 791	1 739
Mais de 5 a 10 salários mínimos	647	616	32	3 209	3 213	3 118
Mais de 10 a 20 salários mínimos	299	287	12	6 314	6 330	5 927
Mais de 20 salários mínimos	168	163	5	16 583	16 654	14 225
Sem rendimento (2)	118	101	16	-	-	-
Sem declaração	103	91	11	-	-	-

Fonte: IBGE, Diretoria de Pesquisas, Coordenação de Trabalho e Rendimento, Pesquisa Nacional por Amostra de Domicílios 2009.
(1) Exclusive as informações das famílias sem declaração do valor do rendimento familiar. (2) Inclusive as famílias cujos componentes recebiam somente em benefícios.

Tabela 2.1.5.1 - População residente, por cor ou raça, segundo as Grandes Regiões, a situação do domicílio e o sexo - 2010

Grandes Regiões, situação do domicílio e sexo	População residente (pessoas)						
	Total	Cor ou raça					
		Branca	Preta	Parda	Amarela	Indígena	Sem declaração
Brasil	**190 755 799**	**91 051 646**	**14 517 961**	**82 277 333**	**2 084 288**	**817 963**	**6 608**
Homens	93 406 990	43 652 488	7 526 611	40 861 864	951 404	409 907	4 716
Mulheres	97 348 809	47 399 158	6 991 350	41 415 469	1 132 884	408 056	1 892
Urbana	**160 925 792**	**80 212 529**	**12 430 469**	**66 158 924**	**1 803 377**	**315 180**	**5 313**
Homens	77 710 174	38 030 672	6 358 123	32 355 082	811 596	151 073	3 628
Mulheres	83 215 618	42 181 857	6 072 346	33 803 842	991 781	164 107	1 685
Rural	**29 830 007**	**10 839 117**	**2 087 492**	**16 118 409**	**280 911**	**502 783**	**1 295**
Homens	15 696 816	5 621 816	1 168 488	8 506 782	139 808	258 834	1 088
Mulheres	14 133 191	5 217 301	919 004	7 611 627	141 103	243 949	207
Norte	**15 864 454**	**3 720 168**	**1 053 053**	**10 611 342**	**173 509**	**305 873**	**509**
Homens	8 004 915	1 810 767	593 689	5 363 826	79 133	157 079	421
Mulheres	7 859 539	1 909 401	459 364	5 247 516	94 376	148 794	88
Urbana	**11 664 509**	**2 984 289**	**772 646**	**7 708 329**	**137 558**	**61 520**	**167**
Homens	5 737 373	1 424 987	427 423	3 794 112	60 653	30 119	79
Mulheres	5 927 136	1 559 302	345 223	3 914 217	76 905	31 401	88
Rural	**4 199 945**	**735 879**	**280 407**	**2 903 013**	**35 951**	**244 353**	**342**
Homens	2 267 542	385 780	166 266	1 569 714	18 480	126 960	342
Mulheres	1 932 403	350 099	114 141	1 333 299	17 471	117 393	-
Nordeste	**53 081 950**	**15 627 710**	**5 058 802**	**31 554 475**	**631 009**	**208 691**	**1 263**
Homens	25 909 046	7 404 671	2 617 282	15 508 272	275 168	102 821	832
Mulheres	27 172 904	8 223 039	2 441 520	16 046 203	355 841	105 870	431
Urbana	**38 821 246**	**12 122 698**	**3 866 632**	**22 254 431**	**470 491**	**106 150**	**844**
Homens	18 526 728	5 632 805	1 965 912	10 679 651	197 639	50 246	475
Mulheres	20 294 518	6 489 893	1 900 720	11 574 780	272 852	55 904	369
Rural	**14 260 704**	**3 505 012**	**1 192 170**	**9 300 044**	**160 518**	**102 541**	**419**
Homens	7 382 318	1 771 866	651 370	4 828 621	77 529	52 575	357
Mulheres	6 878 386	1 733 146	540 800	4 471 423	82 989	49 966	62
Sudeste	**80 364 410**	**44 330 981**	**6 356 320**	**28 684 715**	**890 267**	**97 960**	**4 167**
Homens	39 076 647	21 144 628	3 235 332	14 231 789	414 657	47 119	3 122
Mulheres	41 287 763	23 186 353	3 120 988	14 452 926	475 610	50 841	1 045
Urbana	**74 696 178**	**41 563 639**	**5 949 559**	**26 255 482**	**844 534**	**79 263**	**3 701**
Homens	36 052 531	19 683 788	3 005 669	12 931 552	391 292	37 457	2 773
Mulheres	38 643 647	21 879 851	2 943 890	13 323 930	453 242	41 806	928
Rural	**5 668 232**	**2 767 342**	**406 761**	**2 429 233**	**45 733**	**18 697**	**466**
Homens	3 024 116	1 460 840	229 663	1 300 237	23 365	9 662	349
Mulheres	2 644 116	1 306 502	177 098	1 128 996	22 368	9 035	117
Sul	**27 386 891**	**21 490 997**	**1 109 810**	**4 525 979**	**184 904**	**74 945**	**256**
Homens	13 436 411	10 434 608	568 522	2 305 692	89 949	37 517	123
Mulheres	13 950 480	11 056 389	541 288	2 220 287	94 955	37 428	133
Urbana	**23 260 896**	**18 222 524**	**995 219**	**3 846 956**	**161 948**	**34 009**	**240**
Homens	11 275 290	8 734 991	504 778	1 940 816	77 769	16 821	115
Mulheres	11 985 606	9 487 533	490 441	1 906 140	84 179	17 188	125
Rural	**4 125 995**	**3 268 473**	**114 591**	**679 023**	**22 956**	**40 936**	**16**
Homens	2 161 121	1 699 617	63 744	364 876	12 180	20 696	8
Mulheres	1 964 874	1 568 856	50 847	314 147	10 776	20 240	8
Centro-Oeste	**14 058 094**	**5 881 790**	**939 976**	**6 900 822**	**204 599**	**130 494**	**413**
Homens	6 979 971	2 857 814	511 786	3 452 285	92 497	65 371	218
Mulheres	7 078 123	3 023 976	428 190	3 448 537	112 102	65 123	195
Urbana	**12 482 963**	**5 319 379**	**846 413**	**6 093 726**	**188 846**	**34 238**	**361**
Homens	6 118 252	2 554 101	454 341	3 008 951	84 243	16 430	186
Mulheres	6 364 711	2 765 278	392 072	3 084 775	104 603	17 808	175
Rural	**1 575 131**	**562 411**	**93 563**	**807 096**	**15 753**	**96 256**	**52**
Homens	861 719	303 713	57 445	443 334	8 254	48 941	32
Mulheres	713 412	258 698	36 118	363 762	7 499	47 315	20

Fonte: IBGE, Censo Demográfico 2010

Tabela 2.1.6.1 - População residente, por naturalidade em relação ao município e à Unidade da Federação, segundo as Grandes Regiões e os grupos de idade - 2008

(continua)

Grandes Regiões e grupos de idade	População residente (1 000 pessoas)						
	Total	Naturalidade em relação ao município					
		Naturais		Não naturais			
					Naturalidade em relação à Unidade da Federação		
					Naturais		Não naturais
		Total	Sempre residiram no município	Total	Total	Sempre residiram na Unidade da Federação	
Brasil	**189 953**	**113 767**	**93 435**	**76 186**	**46 281**	**39 861**	**29 905**
0 a 4 anos	13 622	12 306	11 704	1 315	976	954	339
5 a 9 anos	15 770	13 360	12 305	2 410	1 650	1 573	760
10 a 14 anos	17 562	14 126	12 614	3 436	2 317	2 191	1 119
15 a 19 anos	16 970	12 720	10 938	4 250	2 843	2 609	1 407
15 a 17 anos	10 290	7 872	6 841	2 417	1 631	1 504	786
18 e 19 anos	6 681	4 848	4 098	1 833	1 212	1 104	620
20 a 24 anos	16 561	11 008	9 039	5 553	3 538	3 154	2 015
25 a 29 anos	16 239	9 640	7 515	6 599	4 100	3 565	2 499
30 a 34 anos	14 601	7 779	5 726	6 822	4 031	3 428	2 792
35 a 39 anos	13 499	6 604	4 830	6 894	4 088	3 437	2 806
40 a 44 anos	13 481	6 204	4 412	7 277	4 299	3 594	2 979
45 a 49 anos	11 896	5 230	3 736	6 666	3 922	3 230	2 744
50 a 54 anos	10 485	4 261	3 024	6 224	3 615	2 972	2 609
55 a 59 anos	8 226	3 112	2 193	5 114	2 965	2 434	2 148
60 a 64 anos	6 507	2 355	1 706	4 152	2 411	1 997	1 741
65 a 69 anos	5 159	1 801	1 278	3 358	1 956	1 642	1 402
70 anos ou mais	9 374	3 259	2 415	6 114	3 571	3 082	2 544
Norte	**15 327**	**8 683**	**7 372**	**6 643**	**3 287**	**2 963**	**3 356**
0 a 4 anos	1 435	1 278	1 219	157	116	115	40
5 a 9 anos	1 661	1 385	1 280	276	187	181	89
10 a 14 anos	1 714	1 329	1 182	385	251	240	134
15 a 19 anos	1 561	1 059	904	501	309	282	192
15 a 17 anos	987	686	591	301	187	174	114
18 e 19 anos	574	373	313	201	122	108	79
20 a 24 anos	1 456	860	693	596	347	314	249
25 a 29 anos	1 378	690	546	688	370	329	318
30 a 34 anos	1 206	509	376	697	332	297	365
35 a 39 anos	1 065	408	300	657	301	267	355
40 a 44 anos	914	304	220	610	241	211	369
45 a 49 anos	772	239	179	533	216	183	317
50 a 54 anos	601	180	133	420	177	154	243
55 a 59 anos	482	137	105	345	143	126	202
60 a 64 anos	365	103	79	261	101	89	160
65 a 69 anos	279	79	62	201	72	63	128
70 anos ou mais	439	122	93	316	120	111	196

Tabela 2.1.6.1 - População residente, por naturalidade em relação ao município e à Unidade da Federação, segundo as Grandes Regiões e os grupos de idade - 2008

(continuação)

Grandes Regiões e grupos de idade	População residente (1 000 pessoas)						
	Total	Naturalidade em relação ao município					
		Naturais		Não naturais			
					Naturalidade em relação à Unidade da Federação		
					Naturais		Não naturais
		Total	Sempre residiram no município	Total	Total	Sempre residiram na Unidade da Federação	
Nordeste	**53 493**	**36 478**	**29 704**	**17 015**	**13 074**	**10 992**	**3 941**
0 a 4 anos	4 368	4 030	3 862	338	262	256	77
5 a 9 anos	5 001	4 353	4 024	649	446	422	203
10 a 14 anos	5 484	4 572	4 102	912	638	608	274
15 a 19 anos	5 195	4 092	3 522	1 103	822	755	281
15 a 17 anos	3 165	2 543	2 211	622	462	425	160
18 e 19 anos	2 029	1 548	1 312	481	360	331	121
20 a 24 anos	5 028	3 645	2 954	1 382	1 076	951	307
25 a 29 anos	4 604	3 045	2 349	1 558	1 211	1 035	347
30 a 34 anos	4 045	2 518	1 796	1 527	1 170	969	357
35 a 39 anos	3 606	2 141	1 498	1 465	1 144	931	321
40 a 44 anos	3 436	1 891	1 283	1 545	1 221	973	325
45 a 49 anos	2 866	1 501	1 034	1 364	1 060	848	304
50 a 54 anos	2 426	1 234	854	1 192	911	722	281
55 a 59 anos	1 995	959	657	1 036	813	643	222
60 a 64 anos	1 601	747	532	854	666	531	188
65 a 69 anos	1 364	648	452	716	567	458	149
70 anos ou mais	2 476	1 101	786	1 375	1 068	890	306
Sudeste	**79 800**	**46 874**	**39 106**	**32 925**	**18 542**	**16 166**	**14 383**
0 a 4 anos	4 979	4 500	4 283	479	349	343	130
5 a 9 anos	5 901	5 020	4 646	881	624	602	257
10 a 14 anos	6 614	5 374	4 843	1 241	854	813	387
15 a 19 anos	6 656	5 098	4 460	1 558	1 027	953	531
15 a 17 anos	3 953	3 093	2 733	860	581	540	279
18 e 19 anos	2 703	2 005	1 727	698	446	413	252
20 a 24 anos	6 625	4 455	3 798	2 170	1 297	1 177	873
25 a 29 anos	6 812	4 128	3 327	2 684	1 571	1 396	1 113
30 a 34 anos	6 201	3 339	2 593	2 862	1 499	1 296	1 363
35 a 39 anos	5 805	2 853	2 206	2 952	1 548	1 338	1 404
40 a 44 anos	5 966	2 800	2 077	3 166	1 645	1 415	1 521
45 a 49 anos	5 484	2 472	1 840	3 012	1 618	1 358	1 395
50 a 54 anos	4 970	2 063	1 504	2 907	1 566	1 301	1 341
55 a 59 anos	3 863	1 427	1 026	2 436	1 282	1 068	1 154
60 a 64 anos	3 056	1 072	795	1 985	1 102	915	883
65 a 69 anos	2 364	770	559	1 594	892	752	701
70 anos ou mais	4 502	1 504	1 148	2 998	1 667	1 441	1 331

Tabela 2.1.6.1 - População residente, por naturalidade em relação ao município e à Unidade da Federação, segundo as Grandes Regiões e os grupos de idade - 2008

(conclusão)

Grandes Regiões e grupos de idade	População residente (1 000 pessoas)						
	Total	Naturalidade em relação ao município					
		Naturais		Não naturais			
		Total	Sempre residiram no município	Total	Naturalidade em relação à Unidade da Federação		
					Naturais		Não naturais
					Total	Sempre residiram na Unidade da Federação	
Sul	**27 556**	**15 422**	**12 273**	**12 135**	**8 819**	**7 599**	**3 316**
0 a 4 anos	1 806	1 621	1 534	185	148	145	37
5 a 9 anos	2 041	1 701	1 557	340	259	246	81
10 a 14 anos	2 439	1 921	1 699	518	396	367	122
15 a 19 anos	2 326	1 701	1 428	625	475	434	150
15 a 17 anos	1 429	1 062	907	367	279	256	88
18 e 19 anos	897	639	521	258	197	178	62
20 a 24 anos	2 244	1 420	1 108	824	604	535	221
25 a 29 anos	2 206	1 232	899	974	715	608	259
30 a 34 anos	2 007	981	676	1 027	766	652	260
35 a 39 anos	1 980	874	603	1 105	838	704	267
40 a 44 anos	2 139	928	648	1 211	956	801	254
45 a 49 anos	1 911	800	540	1 111	831	687	280
50 a 54 anos	1 766	654	456	1 112	803	670	309
55 a 59 anos	1 359	501	351	858	617	508	241
60 a 64 anos	1 080	368	258	712	455	389	256
65 a 69 anos	823	257	177	566	357	313	208
70 anos ou mais	1 430	464	339	966	598	539	369
Centro-Oeste	**13 777**	**6 310**	**4 980**	**7 467**	**2 559**	**2 141**	**4 908**
0 a 4 anos	1 033	877	806	156	101	96	55
5 a 9 anos	1 166	902	798	264	133	121	132
10 a 14 anos	1 310	930	788	380	178	162	203
15 a 19 anos	1 233	771	624	462	210	184	252
15 a 17 anos	756	488	399	268	122	110	146
18 e 19 anos	477	283	225	194	88	75	106
20 a 24 anos	1 208	628	486	581	215	178	366
25 a 29 anos	1 240	546	393	694	233	196	462
30 a 34 anos	1 142	433	285	710	263	215	446
35 a 39 anos	1 043	327	223	715	256	196	459
40 a 44 anos	1 026	281	184	745	235	193	510
45 a 49 anos	864	218	144	646	198	154	448
50 a 54 anos	723	130	78	593	158	125	435
55 a 59 anos	528	89	54	439	109	88	330
60 a 64 anos	405	65	42	340	87	74	253
65 a 69 anos	329	47	28	282	67	55	215
70 anos ou mais	528	68	48	459	118	101	342

Fonte: IBGE, Diretoria de Pesquisas, Coordenação de Trabalho e Rendimento, Pesquisa Nacional por Amostra de Domicílios 2008.

Trabalho e Rendimento

Com o objetivo de dar uma visão geral dos aspectos estruturais que caracterizam o mercado de trabalho e a distribuição dos rendimentos, em termos nacional e regional, foram selecionadas informações oriundas da Pesquisa Nacional por Amostra de Domicílios - PNAD e, ainda, de estatísticas de registros administrativos do Ministério do Trabalho. Cabe destacar que as estatísticas da PNAD, a partir de 1992, retrataram a ampliação do conceito de trabalho como uma das principais resultantes da última revisão efetuada neste sistema de levantamentos. Em 2002, a Classificação Brasileira de Ocupações, adaptada para as pesquisas domiciliares - CBO Domiciliar e a Classificação Nacional de Atividades Econômicas, adaptada para as pesquisas domiciliares - CNAE Domiciliar foram utilizadas pela primeira vez para classificar as ocupações e atividades investigadas na PNAD.

A abrangência geográfica da PNAD, prevista desde o seu início para ser nacional, foi alcançada gradativamente. Em 1981, a PNAD já cobria todo o País, com exceção das áreas rurais de Rondônia, Acre, Amazonas, Roraima, Pará e Amapá e esta abrangência geográfica foi mantida até 2003. Em 2004, a PNAD foi implantada nas áreas rurais dessas seis Unidades da Federação e alcançou a cobertura completa do Território Nacional.

Gráfico 2.2.1 - Distribuição das pessoas de 10 anos ou mais de idade, ocupadas na semana de referência, por atividade do trabalho principal, segundo a posição na ocupação no trabalho principal - Brasil -2009

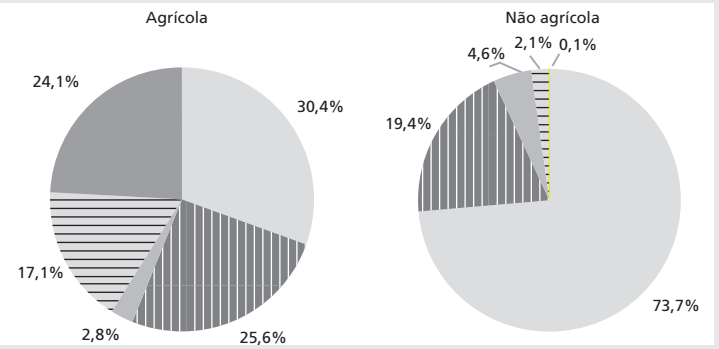

Empregado
Conta própria
Empregador
Não remunerado
Trabalhador na produção para o próprio consumo
Empregado e trabalhador doméstico
Conta própria
Empregador
Não remunerado
Trabalhador na construção para o próprio uso

Fonte: IBGE, Diretoria de Pesquisas, Coordenação de Trabalho e Rendimento, Pesquisa Nacional por Amostra de Domicílios 2009.

Gráfico 2.2.2 - Distribuição dos empregados e trabalhadores domésticos, de 10 anos ou mais de idade, no trabalho principal da semana de referência, por atividade do trabalho principal, segundo a categoria do emprego no trabalho principal - Brasil - 2009

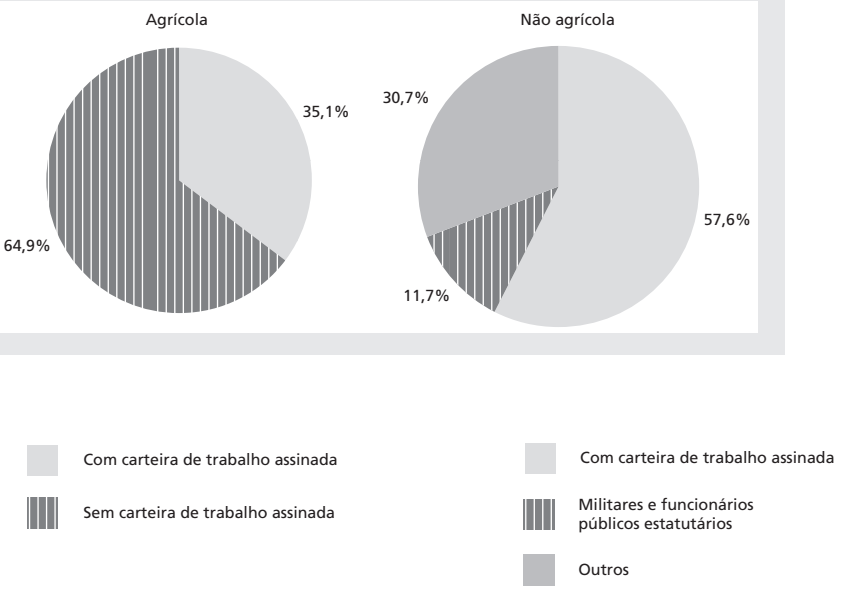

Fonte: IBGE, Diretoria de Pesquisas, Coordenação de Trabalho e Rendimento, Pesquisa Nacional por Amostra de Domicilios 2009.

O conjunto de indicadores da PNAD apresentados visa, principalmente, a delinear:

- A composição das populações em idade ativa e ocupada por nível de instrução;
- A estrutura etária da população em idade ativa por condição de atividade;
- O perfil da população ocupada, destacando-se a população empregada, retratado por meio das características demográficas e de trabalho; e
- O nível dos rendimentos das populações em idades ativa e ocupada.

Tabela 2.2.1.1 - Pessoas de 10 anos ou mais de idade, por condição de atividade na semana de referência e sexo, segundo as Grandes Regiões e os grupos de idade - 2009

(continua)

GrandesRegiões e grupos de idade	Pessoas de 10 anos ou mais de idade (1 000 pessoas)								
	Total	Homens	Mulheres	Condição de atividade na semana de referência					
				Economicamente ativas			Não economicamente ativas		
				Total	Homens	Mulheres	Total	Homens	Mulheres
Total	**162 807**	**78 490**	**84 317**	**101 110**	**56 710**	**44 401**	**61 697**	**21 780**	**39 917**
10 a 14 anos	17 421	8 983	8 439	1 428	955	474	15 993	8 028	7 965
15 a 19 anos	16 936	8 559	8 377	8 025	4 727	3 298	8 911	3 832	5 080
15 a 17 anos	10 399	5 277	5 122	3 744	2 287	1 458	6 655	2 990	3 665
18 ou 19 anos	6 537	3 282	3 255	4 280	2 440	1 840	2 256	841	1 415
20 a 24 anos	16 498	8 248	8 250	12 939	7 260	5 679	3 558	988	2 571
25 a 29 anos	16 473	8 062	8 411	13 781	7 586	6 196	2 692	476	2 216
30 a 39 anos	28 896	13 860	15 036	24 441	13 180	11 261	4 455	679	3 776
40 a 49 anos	25 440	12 144	13 296	20 797	11 367	9 430	4 643	777	3 866
50 a 59 anos	19 406	9 020	10 386	13 208	7 473	5 735	6 197	1 546	4 651
60 anos ou mais	21 736	9 615	12 122	6 490	4 162	2 329	15 246	5 453	9 793
Norte	**12 422**	**6 132**	**6 290**	**7 536**	**4 396**	**3 140**	**4 886**	**1 736**	**3 150**
10 a 14 anos	1 675	862	813	163	115	48	1 512	747	765
15 a 19 anos	1 545	795	750	643	409	235	901	387	515
15 a 17 anos	965	499	466	300	194	106	665	305	360
18 ou 19 anos	580	296	284	343	215	128	237	81	155
20 a 24 anos	1 457	697	760	1 015	583	432	442	114	328
25 a 29 anos	1 420	687	733	1 137	648	489	284	39	245
30 a 39 anos	2 350	1 136	1 214	1 945	1 084	861	405	52	353
40 a 49 anos	1 678	840	838	1 381	792	590	297	49	249
50 a 59 anos	1 162	558	603	845	498	347	316	60	257
60 anos ou mais	1 134	556	578	406	267	139	728	290	439
Nordeste	**44 827**	**21 597**	**23 230**	**26 735**	**15 422**	**11 313**	**18 092**	**6 175**	**11 917**
10 a 14 anos	5 450	2 803	2 648	623	440	183	4 827	2 362	2 465
15 a 19 anos	5 188	2 595	2 594	2 265	1 414	850	2 924	1 180	1 743
15 a 17 anos	3 274	1 657	1 617	1 137	742	394	2 137	914	1 223
18 ou 19 anos	1 915	938	977	1 128	672	456	787	266	521
20 a 24 anos	4 984	2 464	2 519	3 655	2 113	1 541	1 329	351	978
25 a 29 anos	4 686	2 272	2 414	3 702	2 101	1 601	984	170	814
30 a 39 anos	7 884	3 787	4 097	6 409	3 543	2 865	1 475	244	1 231
40 a 49 anos	6 435	3 045	3 389	5 129	2 819	2 310	1 305	226	1 079
50 a 59 anos	4 555	2 088	2 467	3 111	1 790	1 322	1 444	298	1 145
60 anos ou mais	5 646	2 544	3 102	1 842	1 200	641	3 804	1 343	2 461

Tabela 2.2.1.1 - Pessoas de 10 anos ou mais de idade, por condição de atividade na semana de referência e sexo, segundo as Grandes Regiões e os grupos de idade - 2009

(conclusão)

Grandes Regiões e grupos de idade	Pessoas de 10 anos ou mais de idade (1 000 pessoas)								
	Total	Homens	Mulheres	Condição de atividade na semana de referência					
				Economicamente ativas			Não economicamente ativas		
				Total	Homens	Mulheres	Total	Homens	Mulheres
Sudeste	**69 781**	**33 415**	**36 366**	**43 452**	**23 950**	**19 502**	**26 329**	**9 465**	**16 863**
10 a 14 anos	6 707	3 457	3 250	342	211	131	6 365	3 246	3 119
15 a 19 anos	6 514	3 309	3 205	3 147	1 777	1 370	3 367	1 532	1 835
15 a 17 anos	3 874	1 968	1 906	1 356	790	567	2 518	1 179	1 340
18 ou 19 anos	2 640	1 341	1 298	1 791	988	803	849	354	495
20 a 24 anos	6 640	3 370	3 269	5 453	3 008	2 445	1 186	363	824
25 a 29 anos	6 816	3 369	3 447	5 889	3 194	2 695	927	175	752
30 a 39 anos	12 287	5 866	6 420	10 542	5 609	4 933	1 745	257	1 488
40 a 49 anos	11 413	5 409	6 004	9 356	5 074	4 282	2 057	335	1 723
50 a 59 anos	9 179	4 244	4 936	6 079	3 389	2 690	3 101	855	2 246
60 anos ou mais	10 225	4 390	5 835	2 645	1 688	957	7 580	2 702	4 878
Sul	**24 026**	**11 632**	**12 394**	**15 744**	**8 664**	**7 080**	**8 282**	**2 968**	**5 314**
10 a 14 anos	2 344	1 210	1 135	191	120	71	2 153	1 089	1 064
15 a 19 anos	2 423	1 226	1 196	1 339	749	590	1 084	478	607
15 a 17 anos	1 502	764	738	642	372	270	860	392	469
18 ou 19 anos	921	463	458	697	377	320	224	86	138
20 a 24 anos	2 199	1 115	1 084	1 843	1 017	826	356	98	258
25 a 29 anos	2 291	1 133	1 158	2 000	1 075	925	291	58	233
30 a 39 anos	4 093	1 973	2 121	3 587	1 891	1 696	506	82	424
40 a 49 anos	4 086	1 970	2 116	3 414	1 855	1 559	672	114	557
50 a 59 anos	3 184	1 504	1 680	2 225	1 251	974	959	253	705
60 anos ou mais	3 406	1 501	1 905	1 145	705	440	2 261	795	1 465
Centro-Oeste	**11 751**	**5 713**	**6 037**	**7 643**	**4 278**	**3 364**	**4 108**	**1 435**	**2 673**
10 a 14 anos	1 245	652	593	109	68	41	1 136	584	552
15 a 19 anos	1 266	633	633	631	378	253	634	255	380
15 a 17 anos	784	389	395	309	189	121	475	201	275
18 ou 19 anos	481	243	238	322	189	133	159	54	105
20 a 24 anos	1 218	601	617	974	539	434	244	61	183
25 a 29 anos	1 260	601	659	1 054	568	486	206	33	173
30 a 39 anos	2 282	1 097	1 185	1 958	1 052	905	324	45	279
40 a 49 anos	1 828	880	948	1 517	827	690	312	53	259
50 a 59 anos	1 326	625	700	947	545	403	378	80	298
60 anos ou mais	1 326	624	702	454	302	152	872	323	550

Fonte: IBGE, Diretoria de Pesquisas, Coordenação de Trabalho e Rendimento, Pesquisa Nacional por Amostra de Domicílios 2009.

Tabela 2.2.1.2 - Pessoas de 10 anos ou mais de idade, por condição de atividade na semana de referência e sexo, segundo as Grandes Regiões e os grupos de anos de estudo - 2009

Grandes Regiões e grupos de anos de estudo	Pessoas de 10 anos ou mais de idade (1 000 pessoas)								
	Total			Condição de atividade na semana de referência					
				Economicamente ativas			Não economicamente ativas		
	Total	Homens	Mulheres	Total	Homens	Mulheres	Total	Homens	Mulheres
Brasil	**162 807**	**78 490**	**84 317**	**101 110**	**56 710**	**44 401**	**61 697**	**21 780**	**39 917**
Sem instrução e menos de 1 ano	15 732	7 640	8 092	7 540	4 879	2 661	8 192	2 761	5 431
1 a 3 anos	20 468	10 639	9 829	8 920	5 749	3 171	11 549	4 890	6 658
4 a 7 anos	45 679	22 728	22 951	23 372	14 197	9 175	22 307	8 530	13 777
8 a 10 anos	26 906	13 051	13 855	17 449	10 098	7 351	9 457	2 953	6 504
11 a 14 anos	41 696	19 121	22 575	33 382	17 048	16 334	8 314	2 074	6 240
15 anos ou mais	12 059	5 200	6 859	10 260	4 651	5 609	1 799	549	1 250
Não determinados	267	110	156	188	88	100	79	23	56
Norte	**12 422**	**6 132**	**6 290**	**7 536**	**4 396**	**3 140**	**4 886**	**1 736**	**3 150**
Sem instrução e menos de 1 ano	1 308	698	610	667	466	201	641	232	409
1 a 3 anos	1 953	1 060	893	876	590	286	1 077	471	606
4 a 7 anos	3 576	1 827	1 749	1 816	1 171	646	1 760	657	1 103
8 a 10 anos	2 043	986	1 058	1 292	755	537	751	230	521
11 a 14 anos	2 925	1 310	1 615	2 343	1 181	1 161	583	129	454
15 anos ou mais	573	235	338	516	220	296	56	15	42
Não determinados	43	17	27	25	12	13	18	4	14
Nordeste	**44 827**	**21 597**	**23 230**	**26 735**	**15 422**	**11 313**	**18 092**	**6 175**	**11 917**
Sem instrução e menos de 1 ano	7 363	3 854	3 509	3 903	2 648	1 254	3 460	1 206	2 255
1 a 3 anos	7 268	3 933	3 335	3 451	2 312	1 139	3 816	1 621	2 196
4 a 7 anos	12 420	6 069	6 351	6 428	3 971	2 458	5 992	2 099	3 893
8 a 10 anos	6 493	2 986	3 507	3 981	2 268	1 713	2 512	718	1 794
11 a 14 anos	9 292	3 978	5 313	7 292	3 534	3 758	2 000	445	1 555
15 anos ou mais	1 893	739	1 154	1 611	657	954	282	82	200
Não determinados	98	37	60	68	32	37	29	6	24
Sudeste	**69 781**	**33 415**	**36 366**	**43 452**	**23 950**	**19 502**	**26 329**	**9 465**	**16 863**
Sem instrução e menos de 1 ano	4 598	1 966	2 632	1 867	1 084	783	2 731	882	1 850
1 a 3 anos	7 354	3 653	3 701	2 819	1 749	1 070	4 535	1 904	2 631
4 a 7 anos	18 967	9 395	9 572	9 239	5 513	3 726	9 729	3 882	5 846
8 a 10 anos	11 994	5 909	6 084	7 785	4 531	3 254	4 208	1 378	2 830
11 a 14 anos	20 318	9 561	10 757	16 232	8 478	7 754	4 086	1 083	3 003
15 anos ou mais	6 497	2 906	3 591	5 470	2 577	2 893	1 027	329	698
Não determinados	53	25	29	40	17	23	13	7	6
Sul	**24 026**	**11 632**	**12 394**	**15 744**	**8 664**	**7 080**	**8 282**	**2 968**	**5 314**
Sem instrução e menos de 1 ano	1 467	654	813	631	382	248	837	272	565
1 a 3 anos	2 522	1 255	1 267	1 119	673	447	1 403	582	821
4 a 7 anos	7 417	3 718	3 699	4 051	2 398	1 653	3 366	1 320	2 046
8 a 10 anos	4 357	2 181	2 175	3 037	1 757	1 280	1 319	425	895
11 a 14 anos	6 141	2 906	3 235	5 086	2 625	2 462	1 054	281	773
15 anos ou mais	2 065	892	1 172	1 777	809	968	288	83	205
Não determinados	58	26	32	43	21	22	15	5	9
Centro-Oeste	**11 751**	**5 713**	**6 037**	**7 643**	**4 278**	**3 364**	**4 108**	**1 435**	**2 673**
Sem instrução e menos de 1 ano	995	468	527	472	298	174	523	170	353
1 a 3 anos	1 372	739	633	654	426	229	717	313	404
4 a 7 anos	3 298	1 718	1 581	1 838	1 145	693	1 461	573	888
8 a 10 anos	2 019	989	1 030	1 354	787	567	665	202	463
11 a 14 anos	3 020	1 366	1 654	2 429	1 230	1 199	591	136	455
15 anos ou mais	1 031	428	604	885	387	497	146	40	106
Não determinados	15	6	9	11	5	5	4	1	4

Fonte: IBGE, Diretoria de Pesquisas, Coordenação de Trabalho e Rendimento, Pesquisa Nacional por Amostra de Domicílios 2009.

Tabela 2.2.1.3 - Pessoas de 10 anos ou mais de idade e rendimento médio mensal das pessoas de 10 anos ou mais de idade, por sexo, segundo as Grandes Regiões e as classes de rendimento mensal - 2009

(continua)

Grandes Regiões e classes de rendimento mensal	Pessoas de 10 anos ou mais de idade (1 000 pessoas)			Rendimento médio mensal das pessoas de 10 anos ou mais de idade (R$) (1)		
	Total	Sexo		Total	Sexo	
		Homens	Mulheres		Homens	Mulheres
Brasil	**162 807**	**78 490**	**84 317**	**745**	**962**	**544**
Até 1/2 salário mínimo	13 105	3 983	9 123	124	135	120
Mais de 1/2 a 1 salário mínimo	27 905	12 658	15 247	423	420	425
Mais de 1 a 2 salários mínimos	35 655	19 351	16 304	678	686	668
Mais de 2 a 3 salários mínimos	12 525	7 964	4 560	1 118	1 120	1 115
Mais de 3 a 5 salários mínimos	10 908	6 989	3 919	1 768	1 766	1 770
Mais de 5 a 10 salários mínimos	6 396	4 081	2 315	3 183	3 196	3 159
Mais de 10 a 20 salários mínimos	2 484	1 688	796	6 215	6 269	6 100
Mais de 20 salários mínimos	839	646	192	15 301	15 616	14 243
Sem rendimento (2)	50 620	19 710	30 910	-	-	-
Sem declaração	2 371	1 420	950	-	-	-
Norte	**12 422**	**6 132**	**6 290**	**549**	**703**	**400**
Até 1/2 salário mínimo	1 182	329	853	127	139	123
Mais de 1/2 a 1 salário mínimo	2 429	1 228	1 201	416	415	417
Mais de 1 a 2 salários mínimos	2 404	1 484	920	669	674	661
Mais de 2 a 3 salários mínimos	713	475	239	1 125	1 123	1 131
Mais de 3 a 5 salários mínimos	581	378	203	1 774	1 767	1 788
Mais de 5 a 10 salários mínimos	323	211	112	3 208	3 233	3 159
Mais de 10 a 20 salários mínimos	103	76	27	6 189	6 201	6 154
Mais de 20 salários mínimos	34	24	10	14 418	14 985	13 107
Sem rendimento (2)	4 543	1 864	2 679	-	-	-
Sem declaração	109	64	45	-	-	-
Nordeste	**44 827**	**21 597**	**23 230**	**477**	**588**	**374**
Até 1/2 salário mínimo	7 231	2 480	4 751	121	132	116
Mais de 1/2 a 1 salário mínimo	10 559	5 515	5 044	418	413	424
Mais de 1 a 2 salários mínimos	7 096	4 050	3 046	658	656	661
Mais de 2 a 3 salários mínimos	1 721	1 036	684	1 115	1 116	1 114
Mais de 3 a 5 salários mínimos	1 421	883	538	1 771	1 769	1 775
Mais de 5 a 10 salários mínimos	859	535	324	3 197	3 212	3 172
Mais de 10 a 20 salários mínimos	369	236	134	6 207	6 292	6 058
Mais de 20 salários mínimos	122	94	28	14 553	14 898	13 397
Sem rendimento (2)	15 157	6 585	8 572	-	-	-
Sem declaração	291	184	108	-	-	-

Tabela 2.2.1.3 - Pessoas de 10 anos ou mais de idade e rendimento médio mensal das pessoas de 10 anos ou mais de idade, por sexo, segundo as Grandes Regiões e as classes de rendimento mensal - 2009

(conclusão)

Grandes Regiões e classes de rendimento mensal	Pessoas de 10 anos ou mais de idade (1 000 pessoas)			Rendimento médio mensal das pessoas de 10 anos ou mais de idade (R$) (1)		
	Total	Sexo		Total	Sexo	
		Homens	Mulheres		Homens	Mulheres
Sudeste	**69 781**	**33 415**	**36 366**	**875**	**1 142**	**632**
Até 1/2 salário mínimo	2 997	745	2 252	128	138	124
Mais de 1/2 a 1 salário mínimo	9 643	3 791	5 852	428	429	427
Mais de 1 a 2 salários mínimos	17 203	9 054	8 149	684	697	670
Mais de 2 a 3 salários mínimos	6 626	4 226	2 400	1 119	1 122	1 114
Mais de 3 a 5 salários mínimos	5 913	3 786	2 126	1 768	1 770	1 765
Mais de 5 a 10 salários mínimos	3 383	2 163	1 220	3 173	3 182	3 159
Mais de 10 a 20 salários mínimos	1 299	884	415	6 258	6 320	6 125
Mais de 20 salários mínimos	421	323	98	15 643	15 734	15 345
Sem rendimento (2)	20 659	7 474	13 185	-	-	-
Sem declaração	1 636	967	668	-	-	-
Sul	**24 026**	**11 632**	**12 394**	**901**	**1 179**	**641**
Até 1/2 salário mínimo	1 017	280	737	128	141	123
Mais de 1/2 a 1 salário mínimo	3 318	1 286	2 032	425	425	426
Mais de 1 a 2 salários mínimos	6 177	3 160	3 017	684	694	673
Mais de 2 a 3 salários mínimos	2 527	1 590	937	1 116	1 117	1 114
Mais de 3 a 5 salários mínimos	2 208	1 438	770	1 761	1 757	1 769
Mais de 5 a 10 salários mínimos	1 293	847	445	3 173	3 198	3 127
Mais de 10 a 20 salários mínimos	451	323	128	6 089	6 148	5 939
Mais de 20 salários mínimos	144	115	28	14 860	15 540	12 098
Sem rendimento (2)	6 683	2 470	4 212	-	-	-
Sem declaração	209	122	87	-	-	-
Centro-Oeste	**11 751**	**5 713**	**6 037**	**899**	**1 180**	**634**
Até 1/2 salário mínimo	678	149	529	128	140	125
Mais de 1/2 a 1 salário mínimo	1 955	838	1 117	427	430	425
Mais de 1 a 2 salários mínimos	2 774	1 603	1 172	678	689	663
Mais de 2 a 3 salários mínimos	937	637	300	1 115	1 117	1 109
Mais de 3 a 5 salários mínimos	784	504	280	1 768	1 755	1 791
Mais de 5 a 10 salários mínimos	538	324	213	3 226	3 240	3 204
Mais de 10 a 20 salários mínimos	262	169	93	6 242	6 236	6 253
Mais de 20 salários mínimos	118	90	28	15 645	16 206	13 835
Sem rendimento (2)	3 579	1 316	2 262	-	-	-
Sem declaração	126	83	43	-	-	-

Fonte: IBGE, Diretoria de Pesquisas, Coordenação de Trabalho e Rendimento, Pesquisa Nacional por Amostra de Domicílios 2009.

(1) Exclusive os dados das pessoas sem declaração do valor do rendimento. (2) Inclusive os dados das pessoas que receberam somente em benefícios.

Tabela 2.2.2.1 - Pessoas de 10 anos ou mais de idade, ocupadas na semana de referência, por grupos de anos de estudo, segundo as Grandes Regiões e as classes de rendimento mensal de todos os trabalhos - 2009

(continua)

Grandes Regiões e classes de rendimento mensal de todos os trabalhos	Pessoas de 10 anos ou mais de idade, ocupadas na semana de referência (1 000 pessoas)							
	Total	Grupos de anos de estudo						
		Sem instrução e menos de 1 ano	1 a 3 anos	4 a 7 anos	8 a 10 anos	11 a 14 anos	15 anos ou mais	Não determinados e sem declaração
Brasil	**92 689**	**7 173**	**8 461**	**21 544**	**15 322**	**30 153**	**9 872**	**164**
Até 1/2 salário mínimo	8 982	1 681	1 583	2 943	1 567	1 118	54	37
Mais de 1/2 a 1 salário mínimo	18 256	1 940	2 277	5 274	3 582	4 803	334	47
Mais de 1 a 2 salários mínimos	29 500	1 382	2 178	7 015	5 752	11 801	1 323	48
Mais de 2 a 3 salários mínimos	9 892	251	445	1 765	1 581	4 488	1 355	6
Mais de 3 a 5 salários mínimos	8 507	120	203	1 046	995	3 866	2 273	4
Mais de 5 a 10 salários mínimos	4 904	41	79	345	365	1 880	2 194	0
Mais de 10 a 20 salários mínimos	1 928	11	19	69	81	460	1 287	1
Mais de 20 salários mínimos	624	1	4	16	25	116	463	-
Sem rendimento (1)	8 156	1 651	1 552	2 763	1 138	909	125	18
Sem declaração	1 940	96	122	310	236	710	464	2
Norte	**6 889**	**632**	**835**	**1 667**	**1 141**	**2 097**	**493**	**23**
Até 1/2 salário mínimo	684	102	137	208	139	88	3	7
Mais de 1/2 a 1 salário mínimo	1 827	199	242	503	365	487	23	8
Mais de 1 a 2 salários mínimos	2 026	152	196	471	349	782	72	4
Mais de 2 a 3 salários mínimos	599	26	38	104	84	267	80	1
Mais de 3 a 5 salários mínimos	499	16	20	60	53	224	127	-
Mais de 5 a 10 salários mínimos	273	5	7	20	24	108	109	-
Mais de 10 a 20 salários mínimos	87	2	4	7	6	24	43	-
Mais de 20 salários mínimos	28	0	-	2	-	9	17	-
Sem rendimento (1)	773	123	182	277	106	78	4	3
Sem declaração	94	7	10	17	14	29	15	1
Nordeste	**24 367**	**3 762**	**3 273**	**5 861**	**3 470**	**6 403**	**1 537**	**60**
Até 1/2 salário mínimo	4 958	1 197	947	1 502	716	559	15	22
Mais de 1/2 a 1 salário mínimo	6 950	1 046	960	1 805	1 121	1 902	98	18
Mais de 1 a 2 salários mínimos	5 067	380	437	1 019	816	2 143	265	8
Mais de 2 a 3 salários mínimos	1 290	49	69	175	160	597	238	1
Mais de 3 a 5 salários mínimos	1 102	30	28	101	110	520	313	1
Mais de 5 a 10 salários mínimos	656	9	16	42	36	245	308	0
Mais de 10 a 20 salários mínimos	267	2	3	7	11	69	176	-
Mais de 20 salários mínimos	83	-	1	2	3	11	66	-
Sem rendimento (1)	3 740	1 008	773	1 162	475	291	22	10
Sem declaração	253	42	40	47	22	66	36	0

Tabela 2.2.2.1 - Pessoas de 10 anos ou mais de idade, ocupadas na semana de referência, por grupos de anos de estudo, segundo as Grandes Regiões e as classes de rendimento mensal de todos os trabalhos - 2009

(conclusão)

Grandes Regiões e classes de rendimento mensal de todos os trabalhos	Pessoas de 10 anos ou mais de idade, ocupadas na semana de referência (1 000 pessoas)							
	Total	Grupos de anos de estudo						
		Sem instrução e menos de 1 ano	1 a 3 anos	4 a 7 anos	8 a 10 anos	11 a 14 anos	15 anos ou mais	Não determinados e sem declaração
Sudeste	**39 592**	**1 732**	**2 659**	**8 480**	**6 768**	**14 661**	**5 257**	**35**
Até 1/2 salário mínimo	2 138	230	319	779	466	319	21	3
Mais de 1/2 a 1 salário mínimo	6 138	450	701	1 896	1 341	1 601	138	11
Mais de 1 a 2 salários mínimos	14 679	552	980	3 483	2 932	6 072	646	15
Mais de 2 a 3 salários mínimos	5 194	102	197	890	845	2 477	682	2
Mais de 3 a 5 salários mínimos	4 516	46	79	516	536	2 120	1 217	1
Mais de 5 a 10 salários mínimos	2 544	17	25	145	178	1 002	1 177	-
Mais de 10 a 20 salários mínimos	1 012	4	7	24	33	220	723	-
Mais de 20 salários mínimos	316	-	1	3	14	55	243	-
Sem rendimento (1)	1 724	298	292	547	252	269	64	3
Sem declaração	1 333	34	58	195	172	527	346	1
Sul	**14 802**	**600**	**1 075**	**3 844**	**2 751**	**4 761**	**1 734**	**37**
Até 1/2 salário mínimo	750	88	114	280	157	94	12	4
Mais de 1/2 a 1 salário mínimo	1 959	130	215	654	449	454	50	7
Mais de 1 a 2 salários mínimos	5 302	165	344	1 423	1 183	1 937	232	18
Mais de 2 a 3 salários mínimos	2 013	42	94	423	369	827	256	2
Mais de 3 a 5 salários mínimos	1 732	18	52	272	216	728	444	3
Mais de 5 a 10 salários mínimos	976	5	22	104	98	349	398	-
Mais de 10 a 20 salários mínimos	347	2	3	22	20	91	208	1
Mais de 20 salários mínimos	107	-	1	6	7	25	68	-
Sem rendimento (1)	1 458	143	225	629	233	203	24	2
Sem declaração	157	6	7	31	19	52	42	-
Centro-Oeste	**7 040**	**447**	**618**	**1 692**	**1 191**	**2 230**	**852**	**9**
Até 1/2 salário mínimo	453	64	66	174	89	56	3	0
Mais de 1/2 a 1 salário mínimo	1 382	115	159	416	305	359	24	4
Mais de 1 a 2 salários mínimos	2 425	133	221	619	472	866	109	5
Mais de 2 a 3 salários mínimos	796	32	48	173	123	320	99	0
Mais de 3 a 5 salários mínimos	658	11	24	98	79	275	172	-
Mais de 5 a 10 salários mínimos	456	5	10	33	30	176	202	-
Mais de 10 a 20 salários mínimos	216	1	2	9	10	57	136	-
Mais de 20 salários mínimos	90	0	1	3	1	17	68	-
Sem rendimento (1)	460	79	79	147	73	69	13	0
Sem declaração	104	7	8	19	9	35	25	-

Fonte: IBGE, Diretoria de Pesquisas, Coordenação de Trabalho e Rendimento, Pesquisa Nacional por Amostra de Domicílios 2009.

(1) Inclusive as pessoas que receberam somente em benefícios.

Tabela 2.2.2.2 - Pessoas de 10 anos ou mais de idade, ocupadas na semana de referência, por grupos de horas habitualmente trabalhadas por semana no trabalho principal, segundo as Grandes Regiões e os grupamentos de atividade do trabalho principal - 2008

(continua)

Grandes Regiões e grupamentos de atividade do trabalho principal	Pessoas de 10 anos ou mais de idade, ocupadas na semana de referência (1 000 pessoas)					
	Total	Grupos de horas habitualmente trabalhadas por semana no trabalho principal				
		Até 14	15 a 39	40 a 44	45 a 48	49 ou mais
Brasil	**92 395**	**6 020**	**21 489**	**36 428**	**13 336**	**15 122**
Agrícola	16 100	2 768	5 349	3 774	1 746	2 464
Indústria	13 995	412	1 832	7 459	2 430	1 861
Indústria de transformação	13 266	408	1 763	7 004	2 324	1 766
Construção	6 905	112	685	3 443	1 468	1 196
Comércio e reparação	16 093	731	2 520	6 021	3 073	3 748
Alojamento e alimentação	3 592	169	758	909	680	1 075
Transporte, armazenagem e comunicação	4 596	103	645	1 768	703	1 377
Administração pública	4 531	48	1 196	2 614	385	287
Educação, saúde e serviços sociais	8 539	324	3 501	3 654	542	519
Serviços domésticos	6 626	667	2 192	1 791	915	1 061
Outros serviços coletivos, sociais e pessoais	4 083	515	1 278	1 153	459	679
Outras atividades	7 134	153	1 464	3 777	908	832
Atividades maldefinidas	201	19	69	65	25	24
Norte	**6 863**	**477**	**1 901**	**2 299**	**1 160**	**1 026**
Agrícola	1 296	236	452	281	188	140
Indústria	930	34	217	375	179	124
Indústria de transformação	864	34	209	337	171	114
Construção	567	9	53	265	164	78
Comércio e reparação	1 293	70	271	384	287	281
Alojamento e alimentação	304	15	95	59	45	91
Transporte, armazenagem e comunicação	296	4	42	101	52	96
Administração pública	478	2	152	236	47	40
Educação, saúde e serviços sociais	637	16	277	273	40	32
Serviços domésticos	443	38	153	110	70	72
Outros serviços coletivos, sociais e pessoais	261	39	93	57	38	35
Outras atividades	310	9	79	143	45	34
Atividades maldefinidas	46	6	17	15	5	4
Nordeste	**24 549**	**2 241**	**7 841**	**7 661**	**3 304**	**3 502**
Agrícola	7 567	1 213	3 252	1 756	687	658
Indústria	2 398	135	509	966	440	348
Indústria de transformação	2 229	135	488	873	412	322
Construção	1 697	34	220	824	381	238
Comércio e reparação	3 981	297	825	1 202	726	931
Alojamento e alimentação	871	70	223	167	154	257
Transporte, armazenagem e comunicação	937	42	181	278	166	271
Administração pública	1 215	21	449	585	104	56
Educação, saúde e serviços sociais	2 073	75	1 010	780	114	95
Serviços domésticos	1 612	153	511	320	265	363
Outros serviços coletivos, sociais e pessoais	934	153	313	223	102	143
Outras atividades	1 177	39	319	537	154	128
Atividades maldefinidas	88	10	31	21	12	13

Tabela 2.2.2.2 - Pessoas de 10 anos ou mais de idade, ocupadas na semana de referência, por grupos de horas habitualmente trabalhadas por semana no trabalho principal, segundo as Grandes Regiões e grupamentos de atividade do trabalho principal - 2008

(conclusão)

Grandes Regiões e grupamentos de atividade do trabalho principal	Pessoas de 10 anos ou mais de idade, ocupadas na semana de referência (1 000 pessoas)					
	Total	Grupos de horas habitualmente trabalhadas por semana no trabalho principal				
		Até 14	15 a 39	40 a 44	45 a 48	49 ou mais
Sudeste	**39 397**	**1 851**	**7 371**	**17 457**	**6 145**	**6 573**
Agrícola	3 500	557	679	1 060	525	678
Indústria	7 154	150	740	4 079	1 263	922
Indústria de transformação	6 803	147	715	3 838	1 212	891
Construção	3 060	45	272	1 608	609	526
Comércio e reparação	6 989	225	920	2 778	1 425	1 642
Alojamento e alimentação	1 675	59	303	478	347	488
Transporte, armazenagem e comunicação	2 324	38	277	972	354	683
Administração pública	1 720	18	333	1 091	160	119
Educação, saúde e serviços sociais	3 890	166	1 523	1 645	298	258
Serviços domésticos	3 057	303	975	936	413	430
Outros serviços coletivos, sociais e pessoais	2 005	221	618	612	224	331
Outras atividades	3 981	69	718	2 182	520	492
Atividades maldefinidas	43	2	14	15	7	5
Sul	**14 675**	**1 037**	**2 933**	**6 301**	**1 676**	**2 729**
Agrícola	2 700	571	750	482	193	704
Indústria	2 742	62	254	1 702	393	332
Indústria de transformação	2 652	61	242	1 653	382	313
Construção	1 005	19	93	491	172	230
Comércio e reparação	2 519	99	321	1 126	395	578
Alojamento e alimentação	456	17	75	135	82	146
Transporte, armazenagem e comunicação	721	13	91	289	85	244
Administração pública	639	4	138	410	42	46
Educação, saúde e serviços sociais	1 329	51	469	649	63	97
Serviços domésticos	935	115	354	266	80	120
Outros serviços coletivos, sociais e pessoais	536	61	155	158	53	110
Outras atividades	1 073	25	227	583	117	121
Atividades maldefinidas	20	1	5	11	1	2
Centro-Oeste	**6 910**	**414**	**1 443**	**2 711**	**1 050**	**1 292**
Agrícola	1 037	191	215	194	153	284
Indústria	771	32	113	336	155	136
Indústria de transformação	718	32	110	304	146	127
Construção	576	5	48	256	142	125
Comércio e reparação	1 311	41	183	531	240	316
Alojamento e alimentação	286	10	62	70	52	93
Transporte, armazenagem e comunicação	318	7	54	128	47	83
Administração pública	478	3	125	293	32	26
Educação, saúde e serviços sociais	610	16	222	308	27	37
Serviços domésticos	579	58	200	159	86	76
Outros serviços coletivos, sociais e pessoais	346	41	100	103	43	60
Outras atividades	593	11	121	331	72	57
Atividades maldefinidas	4	-	1	2	0	0

Fonte: IBGE, Diretoria de Pesquisas, Coordenação de Trabalho e Rendimento, Pesquisa Nacional por Amostra de Domicílios 2008.

Tabela 2.2.2.3 - Pessoas de 10 anos ou mais de idade, ocupadas na semana de referência, por grupos de horas habitualmente trabalhadas por semana no trabalho principal, segundo as Grandes Regiões, a atividade e a posição na ocupação no trabalho principal - 2009

(continua)

Grandes Regiões, atividade e posição na ocupação no trabalho principal	Pessoas de 10 anos ou mais de idade, ocupadas na semana de referência (1 000 pessoas)					
	Total	Grupos de horas habitualmente trabalhadas por semana no trabalho principal				
		Até 14	15 a 39	40 a 44	45 a 48	49 ou mais
Brasil	**92 689**	**5 627**	**21 796**	**38 111**	**12 905**	**14 250**
Empregados	54 313	775	9 108	28 874	8 792	6 765
Trabalhadores domésticos	7 223	726	2 553	1 911	963	1 070
Conta própria	18 978	1 561	5 770	5 129	2 211	4 307
Empregadores	3 992	99	513	1 223	568	1 588
Trabalhadores na produção para o próprio consumo	3 781	1 675	1 511	344	122	128
Trabalhadores na construção para o próprio uso	103	25	37	24	8	9
Não remunerados	4 299	765	2 305	605	240	384
Atividade agrícola	**15 715**	**2 383**	**5 347**	**3 799**	**1 806**	**2 381**
Empregados	4 783	82	808	1 900	970	1 024
Conta própria	4 021	210	1 319	1 089	515	888
Empregadores	437	31	98	101	54	153
Trabalhadores na produção para o próprio consumo	3 781	1 675	1 511	344	122	128
Não remunerados	2 693	384	1 609	365	145	189
Atividade não agrícola	**76 975**	**3 245**	**16 450**	**34 312**	**11 099**	**11 869**
Empregados	49 530	693	8 299	26 974	7 822	5 741
Trabalhadores domésticos	7 223	726	2 553	1 911	963	1 070
Conta própria	14 958	1 351	4 451	4 040	1 696	3 419
Empregadores	3 554	68	414	1 123	514	1 434
Trabalhadores na construção para o próprio uso	103	25	37	24	8	9
Não remunerados	1 606	381	695	240	95	195
Norte	**6 889**	**459**	**1 935**	**2 484**	**1 052**	**960**
Empregados	3 622	43	750	1 744	641	444
Trabalhadores domésticos	495	38	190	124	80	64
Conta própria	1 738	138	590	436	242	332
Empregadores	258	5	41	75	52	84
Trabalhadores na produção para o próprio consumo	286	156	85	29	8	8
Trabalhadores na construção para o próprio uso	8	2	3	3	0	-
Não remunerados	482	77	275	73	28	28
Atividade agrícola	**1 390**	**231**	**476**	**326**	**179**	**179**
Empregados	339	5	48	126	89	72
Conta própria	424	21	154	115	59	74
Empregadores	43	2	11	13	6	12
Trabalhadores na produção para o próprio consumo	286	156	85	29	8	8
Não remunerados	298	47	178	43	17	13
Atividade não agrícola	**5 499**	**228**	**1 459**	**2 158**	**873**	**781**
Empregados	3 283	39	702	1 618	552	372
Trabalhadores domésticos	495	38	190	124	80	64
Conta própria	1 314	117	436	321	183	258
Empregadores	214	3	31	62	46	73
Trabalhadores na construção para o próprio uso	8	2	3	3	0	-
Não remunerados	184	30	97	30	12	15

Tabela 2.2.2.3 - Pessoas de 10 anos ou mais de idade, ocupadas na semana de referência, por grupos de horas habitualmente trabalhadas por semana no trabalho principal, segundo as Grandes Regiões, a atividade e a posição na ocupação no trabalho principal - 2009

(continuação)

Grandes Regiões, atividade e posição na ocupação no trabalho principal	Pessoas de 10 anos ou mais de idade, ocupadas na semana de referência (1 000 pessoas)					
	Total	Grupos de horas habitualmente trabalhadas por semana no trabalho principal				
		Até 14	15 a 39	40 a 44	45 a 48	49 ou mais
Nordeste	**24 367**	**1 974**	**7 648**	**7 974**	**3 270**	**3 501**
Empregados	12 016	260	2 762	5 433	2 014	1 546
Trabalhadores domésticos	1 755	185	564	347	280	380
Conta própria	6 058	572	2 167	1 514	684	1 121
Empregadores	768	24	133	225	112	273
Trabalhadores na produção para o próprio consumo	1 901	615	880	239	88	80
Trabalhadores na construção para o próprio uso	24	6	7	6	3	2
Não remunerados	1 845	312	1 136	209	89	99
Atividade agrícola	**7 200**	**945**	**3 112**	**1 748**	**700**	**695**
Empregados	1 886	42	507	737	297	303
Conta própria	1 974	98	781	595	247	253
Empregadores	125	10	43	32	14	26
Trabalhadores na produção para o próprio consumo	1 901	615	880	239	88	80
Não remunerados	1 313	180	899	145	55	34
Atividade não agrícola	**17 166**	**1 029**	**4 536**	**6 226**	**2 570**	**2 805**
Empregados	10 130	218	2 255	4 697	1 717	1 243
Trabalhadores domésticos	1 755	185	564	347	280	380
Conta própria	4 083	474	1 385	919	437	868
Empregadores	642	14	90	193	98	247
Trabalhadores na construção para o próprio uso	24	6	7	6	3	2
Não remunerados	532	132	237	64	34	65
Sudeste	**39 592**	**1 897**	**7 553**	**18 104**	**6 005**	**6 033**
Empregados	25 783	324	3 586	14 345	4 427	3 101
Trabalhadores domésticos	3 332	319	1 142	1 007	430	433
Conta própria	7 002	552	1 907	2 025	819	1 698
Empregadores	1 756	48	212	529	260	707
Trabalhadores na produção para o próprio consumo	763	446	258	33	14	12
Trabalhadores na construção para o próprio uso	47	11	16	11	3	5
Não remunerados	910	196	432	153	52	76
Atividade agrícola	**3 469**	**571**	**766**	**964**	**566**	**602**
Empregados	1 606	20	141	685	415	345
Conta própria	615	40	140	162	97	176
Empregadores	126	10	18	25	21	51
Trabalhadores na produção para o próprio consumo	763	446	258	33	14	12
Não remunerados	359	55	209	58	18	18
Atividade não agrícola	**36 123**	**1 326**	**6 787**	**17 140**	**5 440**	**5 431**
Empregados	24 177	304	3 445	13 660	4 012	2 756
Trabalhadores domésticos	3 332	319	1 142	1 007	430	433
Conta própria	6 386	513	1 768	1 863	722	1 521
Empregadores	1 630	38	193	503	239	657
Trabalhadores na construção para o próprio uso	47	11	16	11	3	5
Não remunerados	551	141	223	95	34	58

Tabela 2.2.2.3 - Pessoas de 10 anos ou mais de idade, ocupadas na semana de referência, por grupos de horas habitualmente trabalhadas por semana no trabalho principal, segundo as Grandes Regiões, a atividade e a posição na ocupação no trabalho principal - 2009

(conclusão)

Grandes Regiões, atividade e posição na ocupação no trabalho principal	Pessoas de 10 anos ou mais de idade, ocupadas na semana de referência (1 000 pessoas)					
	Total	Grupos de horas habitualmente trabalhadas por semana no trabalho principal				
		Até 14	15 a 39	40 a 44	45 a 48	49 ou mais
Sul	**14 802**	**882**	**3 114**	**6 594**	**1 612**	**2 600**
Empregados	8 667	102	1 306	5 138	1 051	1 070
Trabalhadores domésticos	999	113	419	258	96	112
Conta própria	2 817	192	712	756	301	857
Empregadores	860	15	91	270	93	391
Trabalhadores na produção para o próprio consumo	566	313	205	28	9	11
Trabalhadores na construção para o próprio uso	16	6	5	3	1	2
Não remunerados	877	142	376	142	61	156
Atividade agrícola	**2 591**	**447**	**751**	**505**	**240**	**648**
Empregados	519	11	75	196	80	155
Conta própria	762	32	167	154	92	318
Empregadores	93	5	17	17	7	47
Trabalhadores na produção para o próprio consumo	566	313	205	28	9	11
Não remunerados	651	86	287	110	51	116
Atividade não agrícola	**12 211**	**435**	**2 363**	**6 089**	**1 372**	**1 952**
Empregados	8 148	91	1 231	4 941	970	915
Trabalhadores domésticos	999	113	419	258	96	112
Conta própria	2 055	160	545	602	209	539
Empregadores	767	10	74	253	86	345
Trabalhadores na construção para o próprio uso	16	6	5	3	1	2
Não remunerados	226	56	89	32	10	40
Centro-Oeste	**7 040**	**415**	**1 546**	**2 955**	**966**	**1 156**
Empregados	4 226	46	703	2 215	659	602
Trabalhadores domésticos	643	71	238	175	77	82
Conta própria	1 364	106	394	398	166	300
Empregadores	350	8	35	124	52	131
Trabalhadores na produção para o próprio consumo	264	146	84	15	2	17
Trabalhadores na construção para o próprio uso	9	1	6	1	1	0
Não remunerados	185	37	86	28	9	24
Atividade agrícola	**1 064**	**188**	**242**	**257**	**121**	**256**
Empregados	434	4	37	156	89	148
Conta própria	245	19	77	63	20	66
Empregadores	50	4	9	13	6	17
Trabalhadores na produção para o próprio consumo	264	146	84	15	2	17
Não remunerados	72	15	35	9	4	8
Atividade não agrícola	**5 975**	**227**	**1 305**	**2 699**	**845**	**900**
Empregados	3 792	42	666	2 059	571	454
Trabalhadores domésticos	643	71	238	175	77	82
Conta própria	1 119	87	317	335	146	233
Empregadores	300	3	26	111	46	113
Trabalhadores na construção para o próprio uso	9	1	6	1	1	0
Não remunerados	113	22	51	18	5	17

Fonte: IBGE, Diretoria de Pesquisas, Coordenação de Trabalho e Rendimento, Pesquisa Nacional por Amostra de Domicílios 2009.

Tabela 2.2.2.4 - Pessoas de 10 anos ou mais de idade, ocupadas na semana de referência, por contribuição para instituto de previdência, no trabalho principal e em qualquer trabalho, segundo as Grandes Regiões e os grupos de idade - 2009

(continua)

Grandes Regiões e grupos de idade	Pessoas de 10 anos ou mais de idade, ocupadas na semana de referência (1 000 pessoas)				
	Total	Contribuição para instituto de previdência			
		No trabalho principal		Em qualquer trabalho	
		Contribuintes	Não contribuintes	Contribuintes	Não contribuintes
Brasil	**92 689**	**49 422**	**43 267**	**49 628**	**43 061**
10 a 14 anos	1 258	5	1 253	5	1 253
15 a 19 anos	6 187	1 778	4 409	1 783	4 404
15 a 17 anos	2 870	370	2 500	372	2 498
18 e 19 anos	3 317	1 408	1 909	1 411	1 906
20 a 24 anos	11 041	6 346	4 695	6 365	4 677
25 a 29 anos	12 406	7 835	4 570	7 860	4 546
30 a 39 anos	22 852	13 665	9 186	13 725	9 126
40 a 49 anos	19 858	11 552	8 306	11 605	8 253
50 a 59 anos	12 726	6 672	6 054	6 711	6 015
60 anos ou mais	6 362	1 568	4 793	1 574	4 788
Norte	**6 889**	**2 746**	**4 143**	**2 758**	**4 131**
10 a 14 anos	147	0	147	0	147
15 a 19 anos	512	72	440	72	440
15 a 17 anos	246	9	237	9	237
18 e 19 anos	266	63	203	63	203
20 a 24 anos	859	367	492	368	491
25 a 29 anos	1 012	490	522	492	520
30 a 39 anos	1 817	849	968	852	965
40 a 49 anos	1 321	572	749	575	745
50 a 59 anos	822	319	503	322	501
60 anos ou mais	399	77	323	77	322
Nordeste	**24 367**	**8 720**	**15 647**	**8 784**	**15 583**
10 a 14 anos	588	1	587	1	587
15 a 19 anos	1 805	163	1 642	166	1 639
15 a 17 anos	944	14	930	16	928
18 e 19 anos	861	149	712	150	711
20 a 24 anos	3 053	1 166	1 887	1 172	1 881
25 a 29 anos	3 275	1 500	1 774	1 506	1 768
30 a 39 anos	5 943	2 542	3 401	2 559	3 384
40 a 49 anos	4 878	2 002	2 875	2 021	2 856
50 a 59 anos	3 007	1 071	1 937	1 081	1 926
60 anos ou mais	1 819	275	1 543	278	1 541

Tabela 2.2.2.4 - Pessoas de 10 anos ou mais de idade, ocupadas na semana de referência, por contribuição para instituto de previdência, no trabalho principal e em qualquer trabalho, segundo as Grandes Regiões e os grupos de idade - 2009

(conclusão)

Grandes Regiões e grupos de idade	Pessoas de 10 anos ou mais de idade, ocupadas na semana de referência (1 000 pessoas)				
	Total	Contribuição para instituto de previdência			
		No trabalho principal		Em qualquer trabalho	
		Contribuintes	Não contribuintes	Contribuintes	Não contribuintes
Sudeste	**39 592**	**25 112**	**14 481**	**25 180**	**14 412**
10 a 14 anos	271	1	271	1	271
15 a 19 anos	2 291	940	1 351	941	1 350
15 a 17 anos	945	187	759	187	758
18 e 19 anos	1 346	753	592	754	592
20 a 24 anos	4 627	3 199	1 428	3 203	1 423
25 a 29 anos	5 296	3 882	1 414	3 892	1 404
30 a 39 anos	9 814	6 777	3 037	6 797	3 017
40 a 49 anos	8 897	5 920	2 978	5 935	2 962
50 a 59 anos	5 821	3 578	2 244	3 591	2 230
60 anos ou mais	2 575	817	1 758	820	1 755
Sul	**14 802**	**9 020**	**5 782**	**9 063**	**5 738**
10 a 14 anos	164	2	162	2	162
15 a 19 anos	1 093	450	642	451	642
15 a 17 anos	505	127	378	127	378
18 e 19 anos	588	324	264	324	263
20 a 24 anos	1 659	1 105	555	1 109	550
25 a 29 anos	1 863	1 337	525	1 342	521
30 a 39 anos	3 431	2 365	1 066	2 377	1 054
40 a 49 anos	3 304	2 232	1 072	2 244	1 060
50 a 59 anos	2 161	1 239	921	1 249	912
60 anos ou mais	1 128	290	838	290	838
Centro-Oeste	**7 040**	**3 824**	**3 215**	**3 843**	**3 197**
10 a 14 anos	88	1	87	1	87
15 a 19 anos	486	152	334	153	333
15 a 17 anos	230	34	197	34	196
18 e 19 anos	256	119	137	119	137
20 a 24 anos	843	510	334	512	331
25 a 29 anos	961	626	335	628	333
30 a 39 anos	1 847	1 134	714	1 141	706
40 a 49 anos	1 459	826	632	829	629
50 a 59 anos	915	465	450	468	446
60 anos ou mais	441	110	331	110	331

Fonte: IBGE, Diretoria de Pesquisas, Coordenação de Trabalho e Rendimento, Pesquisa Nacional por Amostra de Domicílios 2009.

Tabela 2.2.3.1 - Empregados de 10 anos ou mais de idade, no trabalho principal da semana de referência, por categoria de emprego, segundo as Grandes Regiões e os grupos de idade - 2009

(continua)

Grandes Regiões e grupos de idade	Empregados de 10 anos ou mais de idade, no trabalho principal da semana de referência (1 000 pessoas)			
	Total	Categoria de emprego		
		Com carteira de trabalho assinada	Militares e funcionários públicos estatutários	Outros
Brasil	**54 313**	**32 364**	**6 638**	**15 311**
10 a 14 anos	284	-	-	284
15 a 19 anos	4 082	1 491	59	2 532
15 a 17 anos	1 605	207	-	1 398
18 e 19 anos	2 477	1 284	59	1 134
20 a 24 anos	8 536	5 467	325	2 745
25 a 29 anos	8 990	6 131	666	2 193
30 a 39 anos	14 308	9 288	1 738	3 281
40 a 49 anos	10 790	6 365	2 117	2 308
50 a 59 anos	5 824	3 046	1 418	1 361
60 anos ou mais	1 500	577	314	609
Norte	**3 622**	**1 537**	**675**	**1 410**
10 a 14 anos	24	-	-	24
15 a 19 anos	271	60	4	207
15 a 17 anos	107	4	-	103
18 e 19 anos	164	56	4	104
20 a 24 anos	593	285	50	258
25 a 29 anos	660	328	86	245
30 a 39 anos	1 031	484	198	348
40 a 49 anos	641	241	194	205
50 a 59 anos	320	115	114	91
60 anos ou mais	83	23	29	31
Nordeste	**12 016**	**5 280**	**1 674**	**5 062**
10 a 14 anos	98	-	-	98
15 a 19 anos	831	129	13	689
15 a 17 anos	354	6	-	348
18 e 19 anos	477	123	13	341
20 a 24 anos	2 019	919	77	1 023
25 a 29 anos	2 074	1 096	163	815
30 a 39 anos	3 219	1 608	448	1 163
40 a 49 anos	2 285	1 003	530	752
50 a 59 anos	1 176	439	362	375
60 anos ou mais	315	86	81	148

Tabela 2.2.3.1 - Empregados de 10 anos ou mais de idade, no trabalho principal da semana de referência, por categoria de emprego, segundo as Grandes Regiões e os grupos de idade - 2009

(conclusão)

Grandes Regiões e grupos de idade	Empregados de 10 anos ou mais de idade, no trabalho principal da semana de referência (1 000 pessoas)			
	Total	Categoria de emprego		
		Com carteira de trabalho assinada	Militares e funcionários públicos estatutários	Outros
Sudeste	**25 783**	**17 365**	**2 701**	**5 717**
10 a 14 anos	93	-	-	93
15 a 19 anos	1 809	799	22	988
15 a 17 anos	663	102	-	561
18 e 19 anos	1 146	697	22	426
20 a 24 anos	3 950	2 875	126	949
25 a 29 anos	4 184	3 185	263	736
30 a 39 anos	6 731	4 905	653	1 173
40 a 49 anos	5 262	3 512	871	879
50 a 59 anos	2 991	1 764	624	603
60 anos ou mais	763	324	141	297
Sul	**8 667**	**5 816**	**939**	**1 912**
10 a 14 anos	41	-	-	41
15 a 19 anos	812	375	13	424
15 a 17 anos	332	74	-	257
18 e 19 anos	481	301	13	167
20 a 24 anos	1 302	947	39	316
25 a 29 anos	1 377	1 052	90	235
30 a 39 anos	2 165	1 600	242	324
40 a 49 anos	1 809	1 188	327	295
50 a 59 anos	929	550	189	190
60 anos ou mais	231	105	40	86
Centro-Oeste	**4 226**	**2 367**	**649**	**1 210**
10 a 14 anos	27	-	-	27
15 a 19 anos	358	128	7	224
15 a 17 anos	150	21	-	129
18 e 19 anos	208	107	7	95
20 a 24 anos	673	440	33	200
25 a 29 anos	696	470	65	161
30 a 39 anos	1 161	692	197	272
40 a 49 anos	793	421	195	177
50 a 59 anos	409	178	129	102
60 anos ou mais	108	38	23	47

Fonte: IBGE, Diretoria de Pesquisas, Coordenação de Trabalho e Rendimento, Pesquisa Nacional por Amostra de Domicílios 2009.

Tabela 2.2.3.2 - Número de empregos formais e remuneração média, por sexo, segundo as Unidades da Federação - 2008-2010

(continua)

Unidades da Federação	Número de empregos em 31.12			Remuneração média em 31.12 (salário mínimo)		
	Total	Homens	Mulheres	Total	Homens	Mulheres
			2008			
Brasil	**39 441 566**	**23 234 981**	**16 206 585**	**3,30**	**3,56**	**2,93**
Rondônia	262 585	150 279	112 306	2,92	3,11	2,67
Acre	98 724	54 447	44 277	3,35	3,34	3,37
Amazonas	510 219	299 130	211 089	3,51	3,77	3,14
Roraima	51 418	27 699	23 719	3,52	3,71	3,29
Pará	845 755	518 397	327 358	2,78	2,84	2,68
Amapá	98 183	53 650	44 533	4,13	4,17	4,09
Tocantins	213 125	117 284	95 841	2,82	2,91	2,70
Maranhão	540 010	305 258	234 752	2,49	2,64	2,30
Piauí	335 632	182 369	153 263	2,48	2,60	2,35
Ceará	1 129 999	617 289	512 710	2,32	2,43	2,20
Rio Grande do Norte	515 227	296 105	219 122	2,60	2,77	2,39
Paraíba	513 339	291 133	222 206	2,26	2,34	2,16
Pernambuco	1 308 771	785 917	522 854	2,53	2,59	2,43
Alagoas	425 033	269 875	155 158	2,39	2,40	2,39
Sergipe	319 246	186 455	132 791	2,88	2,98	2,75
Bahia	1 861 452	1 069 791	791 661	2,70	2,83	2,54
Minas Gerais	4 184 183	2 487 612	1 696 571	2,73	2,94	2,44
Espírito Santo	776 290	469 823	306 467	2,93	3,15	2,60
Rio de Janeiro	3 712 383	2 232 948	1 479 435	3,80	4,10	3,35
São Paulo	11 713 163	6 962 967	4 750 196	3,82	4,19	3,29
Paraná	2 503 927	1 440 518	1 063 409	2,91	3,18	2,53
Santa Catarina	1 777 604	1 014 518	763 086	2,88	3,20	2,45
Rio Grande do Sul	2 521 311	1 418 316	1 102 995	3,19	3,48	2,82
Mato Grosso do Sul	497 320	299 382	197 938	2,93	3,08	2,71
Mato Grosso	590 538	377 639	212 899	2,81	2,87	2,70
Goiás	1 135 046	667 997	467 049	2,69	2,86	2,44
Distrito Federal	1 001 083	638 183	362 900	6,91	6,90	6,93

Tabela 2.2.3.2 - Número de empregos formais e remuneração média, por sexo, segundo as Unidades da Federação - 2008-2010

(continuação)

Unidades da Federação	Número de empregos em 31.12			Remuneração média em 31.12 (salário mínimo)		
	Total	Homens	Mulheres	Total	Homens	Mulheres
		2009				
Brasil	**41 207 546**	**24 135 025**	**17 072 521**	**3,43**	**3,69**	**3,06**
Rondônia	296 937	174 801	122 136	3,11	3,30	2,84
Acre	106 013	58 936	47 077	3,31	3,29	3,33
Amazonas	509 645	300 891	208 754	3,43	3,69	3,06
Roraima	73 771	37 907	35 864	3,84	3,97	3,69
Pará	870 869	527 625	343 244	2,80	2,88	2,69
Amapá	105 771	58 198	47 573	4,13	4,13	4,13
Tocantins	228 259	124 227	104 032	2,96	3,05	2,84
Maranhão	562 275	317 199	245 076	2,63	2,74	2,49
Piauí	351 701	194 966	156 735	2,62	2,73	2,48
Ceará	1 236 261	679 291	556 970	2,43	2,52	2,32
Rio Grande do Norte	538 757	309 390	229 367	2,72	2,90	2,48
Paraíba	543 375	306 069	237 306	2,43	2,49	2,35
Pernambuco	1 399 997	837 949	562 048	2,67	2,72	2,59
Alagoas	446 136	284 616	161 520	2,52	2,56	2,46
Sergipe	344 052	200 527	143 525	3,05	3,19	2,85
Bahia	1 999 632	1 154 601	845 031	2,80	2,92	2,62
Minas Gerais	4 350 839	2 564 119	1 786 720	2,83	3,06	2,50
Espírito Santo	816 906	485 881	331 025	3,08	3,28	2,79
Rio de Janeiro	3 851 259	2 310 487	1 540 772	3,98	4,31	3,47
São Paulo	12 079 131	7 117 845	4 961 286	3,94	4,31	3,40
Paraná	2 637 789	1 500 658	1 137 131	3,08	3,36	2,72
Santa Catarina	1 838 334	1 042 014	796 320	3,04	3,37	2,61
Rio Grande do Sul	2 602 320	1 452 559	1 149 761	3,28	3,58	2,91
Mato Grosso do Sul	523 507	313 462	210 045	3,13	3,23	2,98
Mato Grosso	622 459	392 700	229 759	2,91	2,99	2,78
Goiás	1 209 310	708 988	500 322	2,81	2,96	2,59
Distrito Federal	1 062 241	679 119	383 122	7,40	7,27	7,63

Tabela 2.2.3.2 - Número de empregos formais e remuneração média, por sexo, segundo as Unidades da Federação - 2008-2010

(conclusão)

Unidades da Federação	Número de empregos em 31.12			Remuneração média em 31.12 (salário mínimo)		
	Total	Homens	Mulheres	Total	Homens	Mulheres
			2010			
Brasil	**44 068 355**	**25 752 758**	**18 315 597**	**3,28**	**3,53**	**2,93**
Rondônia	334 290	199 941	134 349	3,06	3,30	2,72
Acre	121 187	66 110	55 077	3,23	3,27	3,19
Amazonas	575 739	330 785	244 954	3,20	3,49	2,82
Roraima	78 585	41 144	37 441	3,68	3,78	3,56
Pará	951 235	581 024	370 211	2,82	2,89	2,71
Amapá	108 191	58 943	49 248	4,05	4,06	4,05
Tocantins	238 955	132 055	106 900	2,85	2,96	2,71
Maranhão	636 625	363 628	272 997	2,55	2,65	2,42
Piauí	377 463	211 977	165 486	2,48	2,57	2,36
Ceará	1 325 792	738 298	587 494	2,32	2,42	2,20
Rio Grande do Norte	575 026	333 532	241 494	2,73	2,86	2,55
Paraíba	579 504	329 166	250 338	2,47	2,56	2,36
Pernambuco	1 536 626	927 187	609 439	2,59	2,66	2,49
Alagoas	470 992	300 173	170 819	2,42	2,43	2,39
Sergipe	369 579	217 318	152 261	2,98	3,09	2,83
Bahia	2 139 232	1 247 062	892 170	2,70	2,81	2,54
Minas Gerais	4 646 891	2 725 106	1 921 785	2,77	3,0	2,45
Espírito Santo	860 421	509 545	350 876	3,01	3,20	2,73
Rio de Janeiro	4 080 082	2 441 724	1 638 358	3,79	4,09	3,34
São Paulo	12 873 605	7 530 522	5 343 083	3,73	4,09	3,22
Paraná	2 783 715	1 589 560	1 194 155	2,98	3,24	2,64
Santa Catarina	1 969 654	1 107 594	862 060	2,91	3,24	2,48
Rio Grande do Sul	2 804 162	1 556 639	1 247 523	3,11	3,40	2,75
Mato Grosso do Sul	560 789	333 610	227 179	3,03	3,14	2,85
Mato Grosso	656 542	414 205	242 337	2,89	2,94	2,80
Goiás	1 313 641	765 404	548 237	2,68	2,84	2,45
Distrito Federal	1 099 832	700 506	399 326	7,07	6,97	7,25

Fonte: Ministério do Trabalho e Emprego, Secretaria de Políticas Públicas de Emprego, Coordenação-Geral de Estatísticas do Trabalho.

Tabela 2.2.3.3 - Número de empregos formais, por setor de atividade, segundo as Unidades da Federação - 2008-2010

(continua)

Unidades da Federação	Número de empregos formais em 31.12									
	Total	Setor de atividade								
		Extrativa mineral	Indústria de transformação	Serviços industriais de utilidade pública	Construção civil	Comércio	Serviços	Administração pública	Agropecuária	Outros e/ou ignorado
					2008					
Brasil	**39 441 566**	**204 936**	**7 310 840**	**375 370**	**1 914 596**	**7 324 108**	**12 581 417**	**8 310 136**	**1 420 100**	**63**
Rondônia	262 585	799	30 500	2 538	10 157	59 358	47 488	102 367	9 378	-
Acre	98 724	199	5 514	1 018	6 632	16 921	18 669	46 890	2 881	-
Amazonas	510 219	1 208	112 222	6 309	25 373	69 186	129 985	162 998	2 938	-
Roraima	51 418	45	2 158	1 686	4 264	10 336	11 844	19 860	1 225	-
Pará	845 755	10 385	89 416	7 667	50 956	151 550	186 890	309 878	39 013	-
Amapá	98 183	1 553	2 437	1 652	3 257	18 175	22 870	46 949	1 290	-
Tocantins	213 125	782	11 645	2 887	13 348	33 166	30 790	106 502	14 005	-
Maranhão	540 010	785	35 594	6 231	40 482	94 890	120 964	223 860	17 204	-
Piauí	335 632	628	23 907	4 035	19 575	58 687	83 744	139 453	5 603	-
Ceará	1 129 999	2 600	215 542	6 518	45 715	169 887	307 988	356 239	25 510	-
Rio Grande do Norte	515 227	8 616	67 449	6 941	28 578	87 563	122 242	176 898	16 940	-
Paraíba	513 339	1 284	66 931	7 305	29 925	67 216	103 916	222 897	13 865	-
Pernambuco	1 308 771	2 267	200 338	15 329	69 720	221 485	392 558	359 507	47 567	-
Alagoas	425 033	1 081	103 872	4 755	13 634	60 880	89 966	140 756	10 089	-
Sergipe	319 246	4 537	34 265	3 743	20 997	48 674	82 275	111 978	12 777	-
Bahia	1 861 452	16 407	191 520	16 213	95 826	332 717	552 183	574 827	81 757	2
Minas Gerais	4 184 183	45 613	746 067	37 220	259 470	766 747	1 255 265	824 918	248 883	-
Espírito Santo	776 290	12 207	110 361	8 256	54 331	164 663	249 679	146 242	30 551	-
Rio de Janeiro	3 712 383	46 207	391 749	49 760	182 636	714 567	1 611 652	692 040	23 772	-
São Paulo	11 713 163	16 282	2 636 486	95 200	514 364	2 226 858	4 283 662	1 565 147	375 160	4
Paraná	2 503 927	5 617	608 802	24 095	97 194	524 739	747 050	392 376	104 022	32
Santa Catarina	1 777 604	7 711	581 610	17 453	75 901	344 885	481 475	225 767	42 802	-
Rio Grande do Sul	2 521 311	6 786	666 423	24 870	94 721	494 340	739 994	416 098	78 079	-
Mato Grosso do Sul	497 320	1 898	68 130	2 825	24 546	93 314	122 628	125 430	58 549	-
Mato Grosso	590 538	2 213	89 060	4 090	27 898	136 260	128 058	123 901	79 058	-
Goiás	1 135 046	6 765	184 991	9 228	57 991	213 593	292 563	298 792	71 123	-
Distrito Federal	1 001 083	461	33 851	7 546	47 105	143 451	365 019	397 566	6 059	25

Tabela 2.2.3.3 - Número de empregos formais, por setor de atividade, segundo as Unidades da Federação - 2008-2010

(continuação)

Unidades da Federação	Número de empregos formais em 31.12									
	Total	Setor de atividade								
		Extrativa mineral	Indústria de transformação	Serviços industriais de utilidade pública	Construção civil	Comércio	Serviços	Administração pública	Agropecuária	Outros e/ou ignorado
					2009					
Brasil	**41 207 546**	**208 836**	**7 361 084**	**385 379**	**2 132 288**	**7 692 951**	**13 235 389**	**8 763 970**	**1 427 649**	**-**
Rondônia	296 937	955	31 051	2 730	27 680	63 827	52 985	107 761	9 948	-
Acre	106 013	213	5 777	1 025	8 974	18 354	20 469	48 273	2 928	-
Amazonas	509 645	1 341	107 315	5 547	25 450	74 625	135 568	156 967	2 832	-
Roraima	73 771	49	2 446	1 796	5 840	11 223	11 617	39 961	839	-
Pará	870 869	11 134	86 863	9 051	51 395	158 854	189 517	325 302	38 753	-
Amapá	105 771	890	3 291	1 924	3 705	19 141	25 777	49 978	1 065	-
Tocantins	228 259	825	12 758	2 699	12 738	36 302	34 216	114 486	14 235	-
Maranhão	562 275	1 092	32 868	6 428	40 453	103 050	127 019	233 870	17 495	-
Piauí	351 701	635	25 703	4 124	26 348	63 015	88 072	136 683	7 121	-
Ceará	1 236 261	2 713	236 851	6 874	58 435	185 522	334 959	386 474	24 433	-
Rio Grande do Norte	538 757	9 573	68 260	5 909	28 666	93 190	135 499	182 548	15 112	-
Paraíba	543 375	1 214	68 213	8 348	25 844	73 987	109 579	240 783	15 407	-
Pernambuco	1 399 997	2 415	212 081	16 222	85 480	240 558	413 449	387 715	42 077	-
Alagoas	446 136	1 035	105 429	4 591	18 434	65 892	93 329	147 439	9 987	-
Sergipe	344 052	4 817	36 353	5 493	21 658	51 264	89 240	122 929	12 298	-
Bahia	1 999 632	16 033	205 023	17 028	124 795	357 187	590 969	606 642	81 955	-
Minas Gerais	4 350 839	45 477	750 241	38 929	274 804	802 800	1 315 540	875 790	247 258	-
Espírito Santo	816 906	11 958	113 887	8 835	54 723	167 909	266 623	162 470	30 501	-
Rio de Janeiro	3 851 259	49 630	395 185	49 630	206 625	735 173	1 662 214	729 665	23 137	-
São Paulo	12 079 131	16 695	2 602 550	95 081	566 575	2 322 390	4 502 732	1 600 657	372 451	-
Paraná	2 637 789	5 722	620 249	24 715	112 059	548 637	779 480	441 693	105 234	-
Santa Catarina	1 838 334	7 071	585 833	17 405	76 162	365 990	516 247	225 372	44 254	-
Rio Grande do Sul	2 602 320	5 878	662 727	26 922	103 066	514 349	773 438	435 521	80 419	-
Mato Grosso do Sul	523 507	1 818	75 851	2 834	22 799	98 350	130 229	130 731	60 895	-
Mato Grosso	622 459	2 335	90 567	4 342	27 906	143 192	139 036	131 189	83 892	-
Goiás	1 209 310	6 811	188 356	9 528	64 895	224 931	317 786	320 156	76 847	-
Distrito Federal	1 062 241	507	35 356	7 369	56 779	153 239	379 800	422 915	6 276	-

Tabela 2.2.3.3 - Número de empregos formais, por setor de atividade, segundo as Unidades da Federação - 2008-2010

(conclusão)

Unidades da Federação	Número de empregos formais em 31.12									
	Total	Setor de atividade								
		Extrativa mineral	Indústria de transformação	Serviços industriais de utilidade pública	Construção civil	Comércio	Serviços	Administração pública	Agropecuária	Outros e/ou ignorado
					2010					
Brasil	**44 068 355**	**211 216**	**7 885 702**	**402 284**	**2 508 922**	**8 382 239**	**14 345 015**	**8 923 380**	**1 409 597**	**-**
Rondônia	334 290	1 099	33 241	2 717	42 751	71 958	59 322	112 731	10 471	-
Acre	121 187	220	6 769	978	8 960	19 281	23 955	57 764	3 260	-
Amazonas	575 739	1 666	118 550	5 778	24 144	80 726	150 910	190 866	3 099	-
Roraima	78 585	71	2 646	1 648	6 023	13 561	15 308	38 506	822	-
Pará	951 235	14 225	93 451	7 631	60 633	177 125	215 579	342 615	39 976	-
Amapá	108 191	1 081	3 024	1 463	4 618	21 117	26 004	49 849	1 035	-
Tocantins	238 955	1 004	14 607	2 876	13 741	40 246	39 148	112 649	14 684	-
Maranhão	636 625	1 649	35 947	6 400	59 688	118 404	141 667	254 976	17 894	-
Piauí	377 463	668	27 170	4 826	30 951	71 813	94 458	140 946	6 631	-
Ceará	1 325 792	2 654	251 357	7 187	75 973	209 548	369 096	387 697	22 280	-
Rio Grande do Norte	575 026	8 710	74 776	6 177	38 508	102 291	146 634	183 683	14 247	-
Paraíba	579 504	1 258	74 918	7 698	31 822	83 959	119 148	246 541	14 160	-
Pernambuco	1 536 626	2 331	217 222	16 898	122 908	264 682	465 367	395 934	51 284	-
Alagoas	470 992	782	105 087	4 618	27 986	73 322	101 442	147 926	9 829	-
Sergipe	369 579	4 600	41 477	6 095	28 713	56 221	100 189	118 554	13 730	-
Bahia	2 139 232	12 924	224 490	18 360	153 474	388 218	643 319	611 843	86 604	-
Minas Gerais	4 646 891	50 027	808 188	40 213	308 310	889 667	1 418 619	882 428	249 439	-
Espírito Santo	860 421	12 588	117 402	9 109	60 275	178 575	285 809	167 188	29 475	-
Rio de Janeiro	4 080 082	41 460	432 531	55 325	224 662	788 750	1 773 288	740 897	23 169	-
São Paulo	12 873 605	18 589	2 781 115	100 609	633 882	2 506 367	4 877 008	1 624 624	331 411	-
Paraná	2 783 715	6 930	658 613	25 376	136 051	590 211	842 872	421 072	102 590	-
Santa Catarina	1 969 654	7 377	630 596	17 322	89 045	395 888	554 063	232 258	43 105	-
Rio Grande do Sul	2 804 162	6 516	717 614	30 169	124 875	561 690	836 668	444 495	82 135	-
Mato Grosso do Sul	560 789	1 894	81 096	3 030	27 707	107 412	144 010	133 939	61 701	-
Mato Grosso	656 542	2 764	92 928	5 065	33 437	156 218	146 968	130 862	88 300	-
Goiás	1 313 641	7 708	204 593	8 988	76 504	251 159	344 557	338 436	81 696	-
Distrito Federal	1 099 832	421	36 294	5 728	63 281	163 830	409 607	414 101	6 570	-

Fonte: Ministério do Trabalho e Emprego, Secretaria de Políticas Públicas de Emprego, Coordenação-Geral de Estatísticas do Trabalho.

Tabela 2.2.3.4 - Carteiras de Trabalho e Previdência Social emitidas, segundo as Unidades da Federação - 2009-2010

Unidades da Federação	Carteiras de Trabalho e Previdência Social emitidas		Unidades da Federação	Carteiras de Trabalho e Previdência Social emitidas	
	2009	2010		2009	2010
Brasil	**5 297 644**	**5 931 870**	Alagoas	73 704	75 273
Rondônia	64 323	61 991	Sergipe	61 596	66 699
Acre	23 047	25 192	Bahia	390 676	308 609
Amazonas	109 114	114 899	Minas Gerais	433 434	570 768
Roraima	13 170	15 629	Espírito Santo	133 449	136 309
Pará	266 900	251 384	Rio de Janeiro	370 944	458 201
Amapá	31 044	30 432	São Paulo	1 145 589	1 390 703
Tocantins	66 753	39 121	Paraná	249 822	289 055
Maranhão	162 321	267 364	Santa Catarina	179 812	209 125
Piauí	99 701	110 551	Rio Grande do Sul	284 582	326 477
Ceará	151 584	154 563	Mato Grosso do Sul	82 037	87 077
Rio Grande do Norte	65 897	71 813	Mato Grosso	110 579	99 929
Paraíba	132 361	146 376	Goiás	166 513	201 716
Pernambuco	287 697	273 153	Distrito Federal	140 995	149 461

Fonte: Ministério do Trabalho e Emprego, Secretaria de Políticas Públicas de Emprego, Coordenação-Geral de Estatísticas do Trabalho e Coordenação de Identificação e Registro Profissional.

Saúde e Previdência Social

O Sistema Estatístico Nacional dispõe de informações sobre Saúde provenientes não só do próprio IBGE (através de pesquisas contínua e derivada) como também do Ministério da Saúde, Secretarias Estadual e Municipal de Saúde, além de fontes setoriais com estudos específicos sobre o tema.

As estatísticas apresentadas neste Anuário, com base nos dados da Pesquisa de Assistência Médico-Sanitária - AMS 2009, realizada pelo IBGE, abrangendo o universo dos estabelecimentos de saúde do País, públicos ou privados, objetivam revelar o perfil da capacidade instalada em saúde. São divulgados a série histórica do número de estabelecimentos no período 1976/2009, o número de ocupações médicas e leitos em estabelecimentos de saúde, por esfera administrativa, para os anos de 1992, 1999, 2002 , 2005 e 2009, bem como indicadores referentes à proporção de leitos por 1 000 habitantes e de internações por 100 habitantes registradas nos estabelecimentos de saúde, por esfera administrativa, para os referidos anos.

Este Anuário apresenta, também, estatísticas produzidas pelo Ministério da Saúde quanto a Internações hospitalares, mortalidade e Campanhas de Saúde Pública e Vacinação, construídas a partir de bancos de dados obtidos dos Sistemas de Informação em Saúde, do Departamento de Informática do SUS - DATASUS, e da Fundação Nacional de Saúde. Os dados relativos às internações referem-se às Autorizações de Internação Hospitalar - AIH pagas às redes pública, privada e universitária através do Sistema Único de Saúde - SUS. Os casos de AIDS são discriminados por sexo, grupo etário e por Unidades da Federação.

Outro dado apresentado é o número de doses aplicadas das vacinas contra sarampo, BCG, febre amarela, hepatite, bem como da vacina tetravalente, a partir dos registros do Programa Nacional de Imunizações.

Gráfico 2.3.1 - Casos notificados de Aids - Brasil - 2001-2010

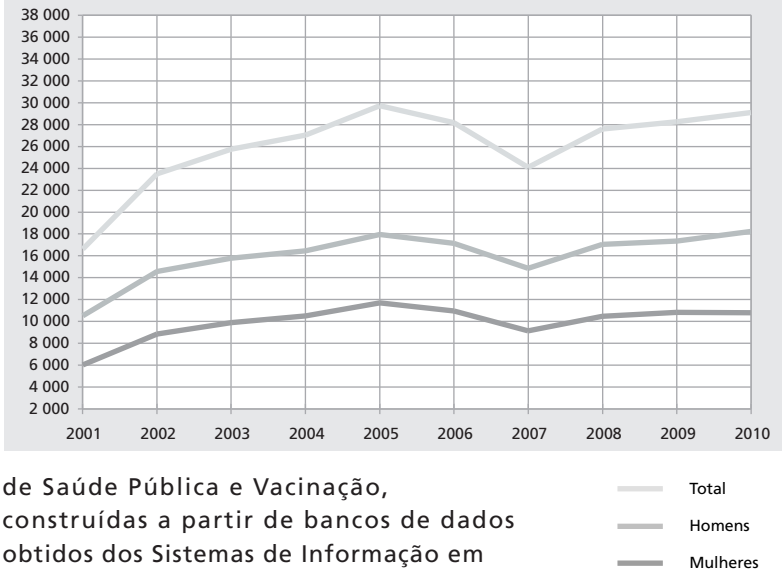

Fonte: Ministério da Saúde, Coordenação Nacional de Doenças Sexualmente Transmissíveis e Aids.

Em Previdência Social, são apresentadas informações sobre benefícios e arrecadação. É possível observar o número de benefícios em manutenção, ou seja, o estoque de benefícios no sistema previdenciário distribuído por grupos e espécies e Unidade da Federação, e também o número de benefícios concedidos, que representa o fluxo de saída de benefícios do sistema previdenciário através do número de benefícios cessados. Complementando o tema, é apresentada a arrecadação mensal da Previdência Social em cada Unidade da Federação. A fonte destes dados é o Ministério da Previdência Social, através da Empresa de Tecnologia e Informações da Previdência Social - DATAPREV.

Gráfico 2.3.2 - Quantidade de benefícios urbanos emitidos Brasil - 2008-2010

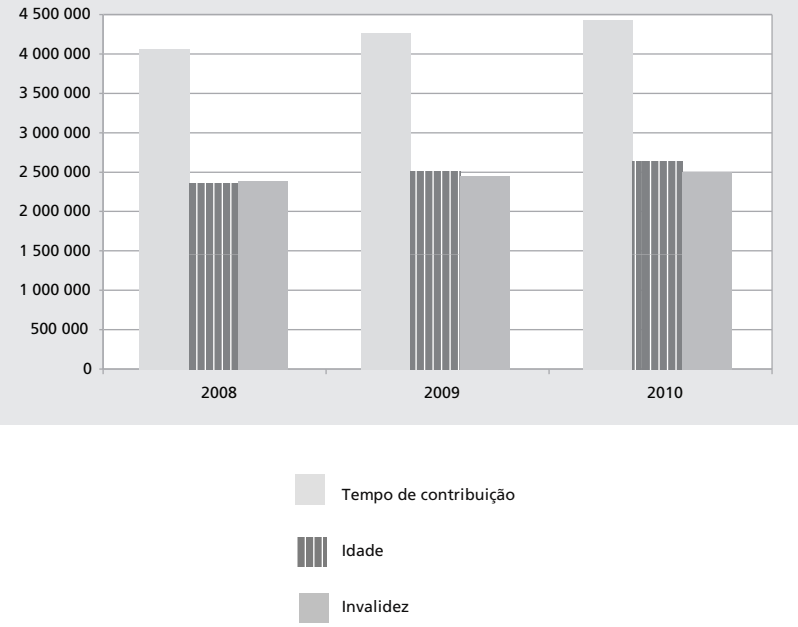

Gráfico 2.3.3 - Quantidade de benefícios rurais emitidos Brasil - 2008-2010

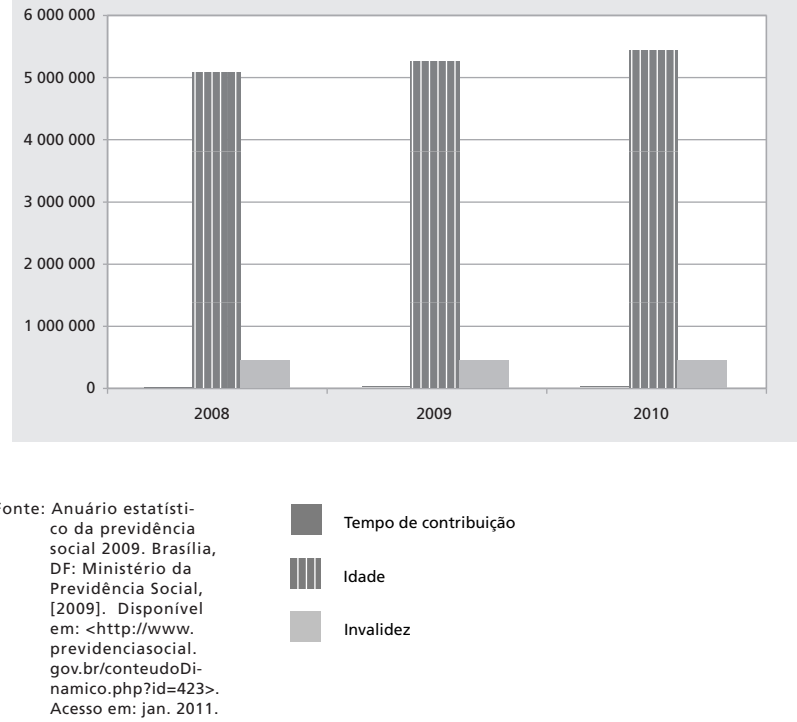

Fonte: Anuário estatístico da previdência social 2009. Brasília, DF: Ministério da Previdência Social, [2009]. Disponível em: <http://www.previdenciasocial.gov.br/conteudoDinamico.php?id=423>. Acesso em: jan. 2011.

Tabela 2.3.1.1 - Leitos para internação em estabelecimentos de saúde, por esfera administrativa, segundo as Grandes Regiões e as Unidades da Federação - 2002/2009

Grandes Regiões e Unidades da Federação	Leitos para internação em estabelecimentos de saúde								
	Total			Esfera administrativa					
				Pública			Privada		
	2002	2005	2009	2002	2005	2009	2002	2005	2009
Brasil	**471 157**	**443 210**	**431 996**	**146 331**	**148 966**	**152 892**	**324 826**	**294 244**	**279 104**
Norte	**27 629**	**27 163**	**28 295**	**13 582**	**15 667**	**17 245**	**14 047**	**11 496**	**11 050**
Rondônia	3 361	3 079	3381	2 164	2 102	2264	1 197	977	1117
Acre	1 582	1 561	1369	1 145	1 221	985	437	340	384
Amazonas	4 697	5 042	5310	3 402	4 195	4515	1 295	847	795
Roraima	780	600	725	726	542	671	54	58	54
Pará	13 494	13 367	13720	4 566	4 980	5830	8 928	8 387	7890
Amapá	856	742	1093	659	559	852	197	183	241
Tocantins	2 859	2 772	2697	920	2 068	2128	1 939	704	569
Nordeste	**122 178**	**115 857**	**108 147**	**51 748**	**52 492**	**54 867**	**70 430**	**63 365**	**53 280**
Maranhão	14 750	13 837	12064	7 111	8 018	8354	7 639	5 819	3710
Piauí	7 877	7 425	7731	4 689	4 644	5016	3 188	2 781	2715
Ceará	17 124	17 343	15796	6 918	7 270	7387	10 206	10 073	8409
Rio Grande do Norte	7 468	7 189	6851	3 615	3 509	3706	3 853	3 680	3145
Paraíba	11 434	9 040	8149	4 443	4 116	4048	6 991	4 924	4101
Pernambuco	22 489	21 293	19204	10 207	9 841	10074	12 282	11 452	9130
Alagoas	6 870	5 953	5929	2 519	2 131	2157	4 351	3 822	3772
Sergipe	4 082	3 564	3317	890	857	884	3 192	2 707	2433
Bahia	30 084	30 213	29106	11 356	12 106	13241	18 728	18 107	15865
Sudeste	**205 099**	**191 453**	**189 874**	**54 434**	**53 428**	**53 581**	**150 665**	**138 025**	**136 293**
Minas Gerais	49 262	46 276	44012	10 416	10 619	11088	38 846	35 657	32924
Espírito Santo	7 660	7 644	7684	2 031	2 288	2035	5 629	5 356	5649
Rio de Janeiro	50 009	45 055	42593	18 318	17 208	16649	31 691	27 847	25944
São Paulo	98 168	92 478	95585	23 669	23 313	23809	74 499	69 165	71776
Sul	**79 379**	**74 558**	**73 405**	**15 301**	**14 859**	**14 461**	**64 078**	**59 699**	**58 944**
Paraná	30 287	28 340	26793	5 461	6 102	6512	24 826	22 238	20281
Santa Catarina	15 879	15 618	15557	3 828	3 932	3509	12 051	11 686	12048
Rio Grande do Sul	33 213	30 600	31055	6 012	4 825	4440	27 201	25 775	26615
Centro-Oeste	**36 872**	**34 179**	**32 275**	**11 266**	**12 520**	**12 738**	**25 606**	**21 659**	**19 537**
Mato Grosso do Sul	6 925	6 194	5710	1 522	1 490	1599	5 403	4 704	4111
Mato Grosso	7 786	6 706	6000	1 876	2 370	2352	5 910	4 336	3648
Goiás	17 368	16 310	15271	4 845	5 205	5171	12 523	11 105	10100
Distrito Federal	4 793	4 969	5294	3 023	3 455	3616	1 770	1 514	1678

Fonte: IBGE, Diretoria de Pesquisas, Coordenação de População e Indicadores Sociais, Pesquisa de Assistência Médico-Sanitária 2002/2009.

Tabela 2.3.1.2 - Vacinação em menores de 1 ano de idade, por tipo de vacina, segundo as Grandes Regiões e as Unidades da Federação - 2010

Grandes Regiões e Unidades da Federação	Vacinação em menores de 1 ano de idade						
	Total	Tipo de vacina					
		BCG (BCG)	Contra febre amarela (FA)	Contra hepatite B (HB)	Oral contra poliomielite (VOP)	Tetravalente (DTP+Hib) (TETRA)	Outras
Brasil	**43 362 074**	**3 066 669**	**1 374 163**	**8 577 359**	**8 527 909**	**8 495 571**	**13 320 403**
Norte	**4 462 291**	**362 862**	**295 472**	**960 948**	**940 171**	**933 130**	**969 708**
Rondônia	405 745	26 734	25 487	78 907	79 507	80 084	115 026
Acre	242 250	19 258	15 368	51 181	54 874	47 598	53 971
Amazonas	1 055 374	87 755	67 145	229 412	219 014	223 108	228 940
Roraima	145 635	10 446	8 744	28 113	28 721	27 146	42 465
Pará	2 026 471	177 333	143 762	456 769	444 906	441 347	362 354
Amapá	206 057	16 492	11 777	44 090	41 764	42 233	49 701
Tocantins	380 759	24 844	23 189	72 476	71 385	71 614	117 251
Nordeste	**12 559 122**	**934 389**	**381 487**	**2 608 555**	**2 611 976**	**2 598 226**	**3 424 489**
Maranhão	1 771 410	152 345	127 434	397 933	400 396	390 099	303 203
Piauí	684 161	51 618	47 857	150 720	147 900	147 304	138 762
Ceará	1 863 078	140 056	217	390 001	396 537	394 894	541 373
Rio Grande do Norte	680 487	54 632	66	147 708	146 214	142 885	188 982
Paraíba	858 796	64 785	191	181 008	182 482	180 526	249 804
Pernambuco	2 060 644	151 994	407	432 540	426 949	432 655	616 099
Alagoas	740 962	55 914	149	164 245	168 387	166 511	185 756
Sergipe	488 133	31 971	26	100 527	103 470	103 401	148 738
Bahia	3 411 451	231 074	205 140	643 873	639 641	639 951	1 051 772
Sudeste	**17 510 908**	**1 156 044**	**357 413**	**3 292 780**	**3 259 769**	**3 246 841**	**6 198 061**
Minas Gerais	4 627 679	257 074	241 446	755 023	762 933	766 699	1 844 504
Espírito Santo	836 831	55 160	529	158 214	159 991	154 835	308 102
Rio de Janeiro	2 818 141	233 894	765	619 575	635 685	608 709	719 513
São Paulo	9 228 257	609 916	114 673	1 759 968	1 701 160	1 716 598	3 325 942
Sul	**5 458 851**	**369 618**	**166 032**	**1 055 517**	**1 062 770**	**1 068 115**	**1 736 799**
Paraná	2 292 448	154 974	106 851	430 878	444 392	445 974	709 379
Santa Catarina	1 337 384	86 116	19 999	250 669	244 624	246 451	489 525
Rio Grande do Sul	1 829 019	128 528	39 182	373 970	373 754	375 690	537 895
Centro-Oeste	**3 370 902**	**243 756**	**173 759**	**659 559**	**653 223**	**649 259**	**991 346**
Mato Grosso do Sul	633 702	42 296	37 683	120 257	119 538	120 699	193 229
Mato Grosso	696 133	47 877	45 349	141 382	145 348	142 382	173 795
Goiás	1 387 887	103 720	89 424	259 406	263 754	264 501	407 082
Distrito Federal	653 180	49 863	1 303	138 514	124 583	121 677	217 240

Fonte: Ministério da Saúde, Departamento de Informática do SUS - DATASUS, Programa Nacional de Imunização.

Tabela 2.3.1.3 - Casos notificados de Aids, segundo as Unidades da Federação de residência - 2001-2010

Unidades da Federação de residência	Casos notificados de Aids									
	2001	2002	2003	2004	2005	2006	2007	2008	2009	2010
Brasil	**16 667**	**23 528**	**25 786**	**27 071**	**29 751**	**28 203**	**24 115**	**27 627**	**28 279**	**29 130**
Norte	**525**	**626**	**965**	**1 317**	**1 527**	**1 736**	**1 515**	**2 056**	**2 405**	**2 335**
Rondônia	60	92	115	125	216	198	211	134	305	213
Acre	26	26	47	42	45	28	42	39	53	46
Amazonas	114	83	284	340	502	739	389	559	625	802
Roraima	27	29	49	111	65	67	77	134	102	116
Pará	215	292	392	573	585	545	645	977	1 093	941
Amapá	28	47	12	50	64	88	76	94	100	102
Tocantins	55	57	66	76	50	71	75	119	127	115
Nordeste	**1 953**	**2 807**	**3 455**	**3 732**	**4 157**	**4 248**	**3 795**	**4 610**	**4 241**	**5 436**
Maranhão	153	355	405	472	403	485	449	476	618	455
Piauí	115	148	160	176	203	185	240	261	288	345
Ceará	413	448	663	770	584	816	469	723	703	865
Rio Grande do Norte	105	106	187	110	152	185	125	251	309	264
Paraíba	121	132	132	250	226	248	247	238	315	349
Pernambuco	529	936	964	795	1 135	1 067	957	1 172	545	1 182
Alagoas	115	107	221	134	208	286	245	279	296	342
Sergipe	30	63	126	148	178	99	216	230	169	258
Bahia	372	512	597	877	1 068	877	847	980	998	1 376
Sudeste	**9 274**	**13 038**	**14 175**	**14 202**	**15 919**	**13 245**	**11 216**	**12 488**	**12 392**	**12 091**
Minas Gerais	950	1 415	1 894	1 914	2 167	2 037	1 885	2 048	2 179	2 083
Espírito Santo	197	429	395	448	797	415	352	294	413	846
Rio de Janeiro	2 358	2 694	2 506	3 200	4 558	3 061	2 423	3 046	3 552	3 104
São Paulo	5 769	8 500	9 380	8 640	8 397	7 732	6 556	7 100	6 248	6 058
Sul	**3 946**	**5 746**	**5 952**	**5 980**	**5 692**	**6 630**	**5 990**	**6 881**	**7 337**	**7 264**
Paraná	1 086	1 627	1 524	1 731	1 755	1 780	1 438	2 151	1 723	1 876
Santa Catarina	1 215	1 308	1 213	1 406	1 344	1 849	1 477	1 416	1 832	1 726
Rio Grande do Sul	1 645	2 811	3 215	2 843	2 593	3 001	3 075	3 314	3 782	3 662
Centro-Oeste	**969**	**1 311**	**1 239**	**1 840**	**2 456**	**2 344**	**1 599**	**1 592**	**1 904**	**2 004**
Mato Grosso do Sul	191	228	222	261	373	247	343	344	382	432
Mato Grosso	137	243	255	594	599	431	357	393	457	471
Goiás	482	555	463	627	1 061	1 041	560	545	602	707
Distrito Federal	159	285	299	358	423	625	339	310	463	394

Fonte: Ministério da Saúde, Secretaria de Vigilância em Saúde, Programa Nacional de DST e Aids.

Tabela 2.3.1.4 - Casos notificados de Aids, segundo os grupos de idade e o sexo - 2001-2010

Grupos de idade e sexo	Casos notificados de Aids									
	2001	2002	2003	2004	2005	2006	2007	2008	2009	2010
Brasil	**16 667**	**23 528**	**25 786**	**27 071**	**29 751**	**28 203**	**24 115**	**27 627**	**28 279**	**29 130**
Masculino	**10 577**	**14 621**	**15 839**	**16 507**	**17 993**	**17 186**	**14 909**	**17 099**	**17 390**	**18 272**
< 5 anos	155	241	263	238	300	235	145	209	178	153
05 a 12	55	103	126	130	151	110	123	121	83	86
13 a 19	117	153	228	211	220	214	188	264	259	285
20 a 24	733	1 008	1 138	1 157	1 266	1 191	994	1 184	1 308	1 506
25 a 29	1 672	2 159	2 345	2 475	2 620	2 575	2 134	2 612	2 545	2 882
30 a 34	2 374	3 003	3 180	3 236	3 374	3 124	2 692	2 996	3 027	3 296
35 a 39	2 037	3 024	3 145	3 175	3 433	3 243	2 721	2 931	2 891	2 861
40 a 49	2 401	3 379	3 750	3 999	4 461	4 381	3 925	4 373	4 535	4 480
50 a 59	786	1 143	1 240	1 407	1 660	1 605	1 477	1 766	1 920	2 038
60 e mais	246	407	424	479	505	508	510	641	642	683
Ignorada	1	1	0	0	3	0	0	2	2	2
Feminino	**6 090**	**8 907**	**9 947**	**10 563**	**11 758**	**11 017**	**9 205**	**10 524**	**10 888**	**10 856**
< 5 anos	159	288	261	268	273	235	145	213	164	209
05 a 12	60	104	154	137	175	136	111	124	107	90
13 a 19	171	252	278	337	395	363	265	327	361	352
20 a 24	708	1 008	1 140	1 224	1 187	1 065	848	947	1 026	1 014
25 a 29	1 138	1 618	1 816	1 872	2 007	1 880	1 459	1 633	1 546	1 528
30 a 34	1 179	1 699	1 884	1 922	2 118	1 947	1 603	1 771	1 861	1 790
35 a 39	977	1 381	1 603	1 666	1 864	1 757	1 440	1 581	1 690	1 623
40 a 49	1 145	1 736	1 902	2 086	2 451	2 355	2 118	2 445	2 454	2 517
50 a 59	399	609	681	809	973	948	904	1 111	1 218	1 270
60 e mais	153	211	228	242	315	331	312	371	461	463
Ignorada	1	1	0	0	0	0	0	1	0	0

Fonte: Ministério da Saúde, Secretaria de Vigilância em Saúde, Programa Nacional de DST e Aids.

Nota: Casos notificados no Sistema Nacional de Agravos de Notificação e registrados no Sistema de Controle de Exames Laboratoriais até 30/06/05.

Tabela 2.3.1.5 - Dados gerais das hospitalizações pagas pelo SUS, segundo a especialidade motivadora da internação - 2010

Especialidade motivadora da internação	Dados gerais das hospitalizações pagas pelo SUS						
	Número de internações	Autorizações de internações pagas	Valor médio das autorizações de internações (R$)	Dias de permanência	Média de permanência	Óbitos	Taxa de mortalidade
Total	**11 357 965**	**11 724 834**	**916,07**	**64 957 348**	**5,7**	**410 495**	**3,6**
Clínica cirúrgica	3 330 260	3 330 260	1 395 ,41	13 403 979	4,0	74 716	2,2
Obstetrícia	2 142 810	2 142 810	577 ,07	5 020 451	2,3	452	0,0
Clínica médica	4 097 078	4 097 081	680 ,95	23 294 825	5,7	308 515	7,5
Cuidados prolongados (crônicos)	17 869	89 447	1 979 ,19	2 438 550	136,5	4 719	26,4
Psiquiatria	230 693	523 596	1 005 ,12	11 870 410	51,5	772	0,3
Pneumologia sanitária (tisiologia)	10 647	13 025	1 495 ,95	242 321	22,8	803	7,5
Pediatria	1 443 815	1 443 822	897 ,49	7 539 478	5,2	20 362	1,4
Reabilitação	15 813	15 813	850 ,32	277 263	17,5	129	0,8
Clínica cirúrgica - hospital-dia	33 399	33 399	395 ,03	3 244	0,1	6	0,0
Aids - hospital-dia	8 196	8 196	151 ,79	169 685	20,7	4	0,0
Fibrose cística - hospital -dia	13	13	916 ,36	228	17,5	-	-
Intercorrência pós-transplante - hospital-dia	3 873	313	959 ,71	32 723	8,4	16	0,4
Geriatria - hospital dia	313	3 873	60 ,01	3 322	10,6	-	-
Saúde mental - hospital-dia	23 186	23 186	732 ,04	660 869	28,5	1	-

Fonte: Ministério da Saúde, Departamento de Informática do SUS - DATASUS, Sistema de Informações Hospitalares do Sistema Único de Saúde - SIH/SUS.

Tabela - 2.3.2.1 - Quantidade de benefícios ativos, por clientela, segundo os grupos de espécies - 2008-2010

Grupos de espécies	Quantitade de benefícios ativos								
	Total			Clientela					
				Urbana			Rural		
	2008	2009	2010	2008	2009	2010	2008	2009	2010
Total	**25 975 630**	**26 831 267**	**27 999 034**	**18 060 193**	**18 695 298**	**19 620 603**	**7 915 437**	**8 135 969**	**8 378 431**
Benefícios do RGPS	**22 637 836**	**23 308 526**	**24 276 123**	**14 884 712**	**15 317 736**	**16 027 877**	**7 753 124**	**7 990 790**	**8 248 246**
Previdenciários	**21 852 564**	**22 542 287**	**23 465 630**	**14 127 215**	**14 580 111**	**15 248 908**	**7 725 349**	**7 962 176**	**8 216 722**
Aposentadorias	14 382 831	14 971 114	15 500 985	8 798 503	9 199 243	9 552 656	5 584 328	5 771 871	5 948 329
Tempo de contribuição	4 055 909	4 243 951	4 415 784	4 043 212	4 229 716	4 400 427	12 697	14 235	15 357
Idade	7 525 381	7 870 352	8 171 820	2 383 737	2 542 422	2 670 766	5 141 644	5 327 930	5 501 054
Invalidez	2 801 541	2 856 811	2 913 381	2 371 554	2 427 105	2 481 463	429 987	429 706	431 918
Pensão por morte	6 292 373	6 467 582	6 638 425	4 289 800	4 411 639	4 531 592	2 002 573	2 055 943	2 106 833
Auxílios	1 123 185	1 038 557	1 258 549	1 000 196	919 445	1 111 774	122 989	119 112	146 775
Doença	1 072 231	980 076	1 192 005	960 356	872 952	1 058 323	111 875	107 124	133 682
Reclusão	29 030	33 200	37 289	25 345	29 458	33 297	3 685	3 742	3 992
Acidente	21 924	25 281	29 255	14 495	17 035	20 154	7 429	8 246	9 101
Salário-maternidade	53 222	64 378	67 142	37 763	49 128	52 357	15 459	15 250	14 785
Outros	953	656	529	953	656	529	–	–	–
Salário-família	–	–	–	–	–	–	–	–	–
Abono de permanência	820	541	431	820	541	431	–	–	–
Vantagem de servidor	133	115	98	133	115	98	–	–	–
Acidentários	**785 272**	**766 239**	**810 493**	**757 497**	**737 625**	**778 969**	**27 775**	**28 614**	**31 524**
Aposentadoria por invalidez	148 228	153 866	160 633	138 646	143 931	150 156	9 582	9 935	10 477
Pensão por morte	127 852	126 530	125 122	123 400	122 129	120 777	4 452	4 401	4 345
Auxílios	509 192	485 843	524 738	495 451	471 565	508 036	13 741	14 278	16 702
Doença	161 992	140 833	176 629	154 114	132 691	166 427	7 878	8 142	10 202
Acidente	268 763	270 986	276 723	262 900	264 850	270 223	5 863	6 136	6 500
Suplementar	78 437	74 024	71 386	78 437	74 024	71 386	–	–	–
Benefícios Assistenciais	**3 330 163**	**3 512 866**	**3 712 005**	**3 167 850**	**3 367 687**	**3 581 820**	**162 313**	**145 179**	**130 185**
Amparos assistenciais	2 955 360	3 178 365	3 413 084	2 955 360	3 178 365	3 413 084	–	–	–
Portador de deficiência	1 521 410	1 633 420	1 785 185	1 521 410	1 633 420	1 785 185	–	–	–
Idoso	1 433 950	1 544 945	1 627 899	1 433 950	1 544 945	1 627 899	–	–	–
Pensão mensal vitalícia	15 161	14 712	14 159	15 161	14 712	14 159	–	–	–
Rendas mensais vitalícias	359 642	319 789	284 762	197 329	174 610	154 577	162 313	145 179	130 185
Invalidez	259 519	235 522	213 893	148 153	133 205	119 809	111 366	102 317	94 084
Idade	100 123	84 267	70 869	49 176	41 405	34 768	50 947	42 862	36 101
Encargos Prev. União - EPU	**7 631**	**9 875**	**10 906**	**7 631**	**9 875**	**10 906**	**–**	**–**	**–**

Fonte: Anuário estatístico da previdência social 2010. Brasília, DF: Ministério da Previdência Social, [2011]. Disponível em: <http://www.previdenciasocial.gov.br/conteudoDinamico.php?id=1150>. Acesso em: mar. 2012.

Tabela - 2.3.2.2 - Quantidade de benefícios ativos, por clientela, segundo as Grandes Regiões e as Unidades da Federação - 2008-2010

Grandes Regiões e Unidades da Federação	Quantidade de benefícios ativos								
	Total			Clientela					
				Urbana			Rural		
	2008	2009	2010	2008	2009	2010	2008	2009	2010
Brasil	**25 975 630**	**26 831 267**	**27 999 034**	**18 060 193**	**18 695 298**	**19 620 603**	**7 915 437**	**8 135 969**	**8 378 431**
Norte	**1 253 886**	**1 316 883**	**1 393 677**	**628 826**	**664 743**	**710 000**	**625 060**	**652 140**	**683 677**
Rondônia	159 762	166 292	176 341	63 114	66 459	71 578	96 648	99 833	104 763
Acre	64 017	67 634	72 189	34 151	36 311	38 884	29 866	31 323	33 305
Amazonas	217 725	226 655	239 389	136 499	143 378	154 144	81 226	83 277	85 245
Roraima	27 700	29 612	31 169	13 218	14 375	15 447	14 482	15 237	15 722
Pará	613 511	643 831	679 329	306 370	322 627	341 658	307 141	321 204	337 671
Amapá	36 804	39 531	42 131	24 040	26 119	27 907	12 764	13 412	14 224
Tocantins	134 367	143 328	153 129	51 434	55 474	60 382	82 933	87 854	92 747
Nordeste	**7 092 337**	**7 357 131**	**7 685 188**	**3 316 416**	**3 460 248**	**3 652 959**	**3 775 921**	**3 896 883**	**4 032 229**
Maranhão	751 325	795 480	847 652	246 029	261 370	280 024	505 296	534 110	567 628
Piauí	465 794	488 418	508 386	151 355	160 300	169 684	314 439	328 118	338 702
Ceará	1 134 311	1 178 098	1 231 202	485 659	508 943	537 797	648 652	669 155	693 405
Rio Grande do Norte	446 007	459 428	477 672	210 698	218 337	229 571	235 309	241 091	248 101
Paraíba	577 786	594 452	614 646	253 023	262 691	275 684	324 763	331 761	338 962
Pernambuco	1 226 255	1 263 557	1 308 888	700 688	726 031	757 646	525 567	537 526	551 242
Alagoas	389 352	410 793	437 251	239 443	254 773	274 245	149 909	156 020	163 006
Sergipe	239 988	251 486	265 574	129 800	136 221	145 705	110 188	115 265	119 869
Bahia	1 861 519	1 915 419	1 993 917	899 721	931 582	982 603	961 798	983 837	1 011 314
Sudeste	**11 689 378**	**12 016 299**	**12 459 639**	**10 060 429**	**10 354 050**	**10 768 574**	**1 628 949**	**1 662 249**	**1 691 065**
Minas Gerais	2 952 652	3 037 768	3 150 379	2 061 321	2 125 229	2 217 928	891 331	912 539	932 451
Espírito Santo	457 519	466 439	486 535	305 423	312 557	329 252	152 096	153 882	157 283
Rio de Janeiro	2 398 398	2 449 732	2 516 749	2 320 049	2 372 415	2 440 424	78 349	77 317	76 325
São Paulo	5 880 809	6 062 360	6 305 976	5 373 636	5 543 849	5 780 970	507 173	518 511	525 006
Sul	**4 588 843**	**4 724 073**	**4 961 376**	**3 125 935**	**3 244 115**	**3 457 544**	**1 462 908**	**1 479 958**	**1 503 832**
Paraná	1 507 054	1 543 635	1 613 492	932 737	965 482	1 030 065	574 317	578 153	583 427
Santa Catarina	1 019 088	1 055 421	1 128 799	723 543	755 328	820 984	295 545	300 093	307 815
Rio Grande do Sul	2 062 701	2 125 017	2 219 085	1 469 655	1 523 305	1 606 495	593 046	601 712	612 590
Centro-Oeste	**1 351 186**	**1 416 881**	**1 499 154**	**928 587**	**972 142**	**1 031 526**	**422 599**	**444 739**	**467 628**
Mato Grosso do Sul	262 677	276 793	292 780	175 790	186 436	199 362	86 887	90 357	93 418
Mato Grosso	269 968	284 717	302 497	159 356	167 375	179 262	110 612	117 342	123 235
Goiás	531 659	557 645	588 693	357 790	372 887	391 252	173 869	184 758	197 441
Distrito Federal	286 882	297 726	315 184	235 651	245 444	261 650	51 231	52 282	53 534

Fonte: Anuário estatístico da previdência social 2010. Brasília, DF: Ministério da Previdência Social, [2011]. Disponível em: <http://www.previdenciasocial.gov.br/conteudoDinamico.php?id=1150>. Acesso em: mar. 2012.

Tabela - 2.3.2.3 - Quantidade de benefícios cessados, por clientela, segundo os grupos de espécies - 2008-2010

Grupos de espécies	Quantidade de benefícios cessados (1)								
	Total			Clientela					
				Urbana			Rural		
	2008	2009	2010	2008	2009	2010	2008	2009	2010
Total	**3 537 591**	**3 436 697**	**3 441 676**	**2 753 591**	**2 680 582**	**2 746 279**	**784 000**	**756 115**	**695 397**
Benefícios do RGPS	**3 381 935**	**3 270 891**	**3 277 838**	**2 614 153**	**2 530 484**	**2 596 294**	**767 782**	**740 407**	**681 544**
Previdenciários	**3 030 000**	**2 909 619**	**2 944 382**	**2 279 584**	**2 194 693**	**2 286 210**	**750 416**	**714 926**	**658 172**
Aposentadorias	439 478	461 623	470 513	263 505	278 524	287 810	175 973	183 099	182 703
Tempo de contribuição	91 852	96 899	98 618	91 624	96 669	98 355	228	230	263
Idade	231 601	244 753	249 643	76 131	82 131	87 027	155 470	162 622	162 616
Invalidez	116 025	119 971	122 252	95 750	99 724	102 428	20 275	20 247	19 824
Pensão por morte	203 253	217 373	228 106	135 251	144 190	152 186	68 002	73 183	75 920
Auxílios	1 937 692	1 763 537	1 813 289	1 717 329	1 571 564	1 616 275	220 363	191 973	197 014
Doença	1 932 577	1 757 832	1 807 721	1 713 116	1 566 776	1 611 631	219 461	191 056	196 090
Reclusão	4 208	4 646	4 490	3 646	4 145	4 026	562	501	464
Acidente	907	1 059	1 078	567	643	618	340	416	460
Salário-maternidade	449 227	466 723	432 220	163 149	200 052	229 685	286 078	266 671	202 535
Outros	350	363	254	350	363	254	–	–	–
Salário-família	–	–	–	–	–	–	–	–	–
Abono de permanência	330	348	234	330	348	234	–	–	–
Vantagem de servidor	20	15	20	20	15	20	–	–	–
Acidentários	**351 935**	**361 272**	**333 456**	**334 569**	**335 791**	**310 084**	**17 366**	**25 481**	**23 372**
Aposentadoria por invalidez	3 357	3 427	3 617	3 135	3 183	3 369	222	244	248
Pensão por morte	2 413	2 425	2 490	2 343	2 344	2 409	70	81	81
Auxílios	346 165	355 420	327 349	329 091	330 264	304 306	17 074	25 156	23 043
Doença	333 042	341 249	316 986	316 207	316 345	294 190	16 835	24 904	22 796
Acidente	9 702	10 268	7 607	9 463	10 016	7 360	239	252	247
Suplementar	3 421	3 903	2 756	3 421	3 903	2 756	–	–	–
Benefícios Assistenciais	**154 807**	**164 943**	**162 729**	**138 589**	**149 235**	**148 876**	**16 218**	**15 708**	**13 853**
Amparos assistenciais	115 403	127 110	128 992	115 403	127 110	128 992	–	–	–
Portador de deficiência	46 784	50 029	50 778	46 784	50 029	50 778	–	–	–
Idoso	68 619	77 081	78 214	68 619	77 081	78 214	–	–	–
Pensão mensal vitalícia	948	913	847	948	913	847	–	–	–
Rendas mensais vitalícias	38 456	36 920	32 890	22 238	21 212	19 037	16 218	15 708	13 853
Invalidez	23 257	22 366	20 328	14 661	13 967	12 712	8 596	8 399	7 616
Idade	15 199	14 554	12 562	7 577	7 245	6 325	7 622	7 309	6 237
Encargos Prev. União - EPU	**849**	**863**	**1 109**	**849**	**863**	**1 109**	**–**	**–**	**–**

Fonte: Anuário estatístico da previdência social 2010. Brasília, DF: Ministério da Previdência Social, [2011]. Disponível em: <http://www.previdenciasocial.gov.br/conteudoDinamico.php?id=1150>. Acesso em: mar. 2012.

(1) Estes dados são parciais estando, portanto, sujeitos a correções.

Tabela- 2.3.2.4 - Quantidade de benefícios cessados, por clientela, segundo as Grandes Regiões e as Unidades da Federação - 2008-2010

Grandes Regiões e Unidades da Federação	Quantidade de benefícios cessados (1)								
	Total			Clientela					
				Urbana			Rural		
	2008	2009	2010	2008	2009	2010	2008	2009	2010
Brasil	**3 537 591**	**3 436 697**	**3 441 676**	**2 753 591**	**2 680 582**	**2 746 279**	**784 000**	**756 115**	**695 397**
Norte	**157 932**	**154 396**	**144 114**	**83 356**	**82 299**	**83 643**	**74 576**	**72 097**	**60 471**
Rondônia	25 175	25 596	25 891	11 941	12 422	13 578	13 234	13 174	12 313
Acre	10 475	11 064	9 768	2 999	3 508	3 546	7 476	7 556	6 222
Amazonas	30 692	29 995	27 055	19 589	19 118	18 899	11 103	10 877	8 156
Roraima	5 221	4 822	4 674	2 257	2 316	2 615	2 964	2 506	2 059
Pará	68 521	64 236	57 683	36 684	34 126	33 115	31 837	30 110	24 568
Amapá	4 260	4 413	3 969	2 322	2 425	2 393	1 938	1 988	1 576
Tocantins	13 588	14 270	15 074	7 564	8 384	9 497	6 024	5 886	5 577
Nordeste	**757 072**	**751 917**	**725 813**	**348 476**	**356 298**	**373 777**	**408 596**	**395 619**	**352 036**
Maranhão	87 587	84 943	70 088	18 832	20 050	20 577	68 755	64 893	49 511
Piauí	45 098	44 967	43 740	15 009	15 915	17 776	30 089	29 052	25 964
Ceará	112 518	113 366	114 405	51 365	54 518	59 618	61 153	58 848	54 787
Rio Grande do Norte	55 671	56 679	55 198	27 081	29 159	29 939	28 590	27 520	25 259
Paraíba	58 662	57 116	56 276	24 763	25 702	27 609	33 899	31 414	28 667
Pernambuco	125 601	124 229	123 698	63 887	66 054	71 642	61 714	58 175	52 056
Alagoas	40 552	44 299	42 974	21 393	24 177	25 300	19 159	20 122	17 674
Sergipe	22 455	24 661	25 712	14 192	15 694	17 096	8 263	8 967	8 616
Bahia	208 928	201 657	193 722	111 954	105 029	104 220	96 974	96 628	89 502
Sudeste	**1 697 440**	**1 604 929**	**1 633 751**	**1 577 707**	**1 490 354**	**1 520 187**	**119 733**	**114 575**	**113 564**
Minas Gerais	401 499	394 606	405 932	333 632	330 318	342 427	67 867	64 288	63 505
Espírito Santo	69 609	68 252	68 654	52 985	52 893	53 810	16 624	15 359	14 844
Rio de Janeiro	301 375	291 083	285 248	294 765	284 877	279 179	6 610	6 206	6 069
São Paulo	924 957	850 988	873 917	896 325	822 266	844 771	28 632	28 722	29 146
Sul	**720 684**	**718 239**	**719 712**	**568 228**	**572 739**	**577 779**	**152 456**	**145 500**	**141 933**
Paraná	223 306	223 876	223 791	173 980	177 304	178 366	49 326	46 572	45 425
Santa Catarina	201 204	202 029	202 406	165 795	169 008	170 344	35 409	33 021	32 062
Rio Grande do Sul	296 174	292 334	293 515	228 453	226 427	229 069	67 721	65 907	64 446
Centro-Oeste	**204 463**	**207 216**	**218 286**	**175 824**	**178 892**	**190 893**	**28 639**	**28 324**	**27 393**
Mato Grosso do Sul	43 867	45 551	46 863	35 639	37 332	39 403	8 228	8 219	7 460
Mato Grosso	45 206	44 419	46 847	36 500	35 964	38 813	8 706	8 455	8 034
Goiás	70 642	73 238	78 225	61 823	64 318	69 047	8 819	8 920	9 178
Distrito Federal	44 748	44 008	46 351	41 862	41 278	43 630	2 886	2 730	2 721

Fonte: Anuário estatístico da previdência social 2010. Brasília, DF: Ministério da Previdência Social, [2011]. Disponível em: <http://www.previdenciasocial.gov.br/conteudoDinamico.php?id=1150>. Acesso em: mar. 2012.

(1) Estes dados são parciais, estando, portanto, sujeitos a correções.

Tabela 2.3.2.5 - Quantidade de benefícios concedidos, por clientela, segundo as Grandes Regiões e as Unidades da Federação - 2008-2010

Grandes Regiões e Unidades da Federação	Quantidade de benefícios concedidos								
	Total			Clientela					
				Urbana			Rural		
	2008	2009	2010	2008	2009	2010	2008	2009	2010
Brasil	**4 461 844**	**4 473 909**	**4 640 120**	**3 408 788**	**3 389 219**	**3 565 641**	**1 053 056**	**1 084 690**	**1 074 479**
Norte	**214 800**	**241 989**	**250 707**	**113 013**	**121 670**	**126 621**	**101 787**	**120 319**	**124 086**
Rondônia	36 057	34 858	35 182	16 276	16 594	17 816	19 781	18 264	17 366
Acre	13 795	15 999	17 249	5 287	5 604	6 265	8 508	10 395	10 984
Amazonas	39 752	45 430	47 426	25 847	26 781	29 567	13 905	18 649	17 859
Roraima	6 996	7 030	7 311	3 240	3 509	3 756	3 756	3 521	3 555
Pará	91 354	107 137	109 806	47 003	52 468	50 831	44 351	54 669	58 975
Amapá	6 814	7 566	7 851	4 228	4 436	4 250	2 586	3 130	3 601
Tocantins	20 032	23 969	25 882	11 132	12 278	14 136	8 900	11 691	11 746
Nordeste	**1 061 298**	**1 098 073**	**1 136 471**	**488 714**	**503 936**	**552 590**	**572 584**	**594 137**	**583 881**
Maranhão	131 431	155 754	161 914	35 409	36 731	39 934	96 022	119 023	121 980
Piauí	70 713	72 972	69 130	22 571	24 630	26 277	48 142	48 342	42 853
Ceará	157 968	164 778	175 598	72 405	77 994	87 084	85 563	86 784	88 514
Rio Grande do Norte	69 935	72 353	76 193	33 650	36 736	40 490	36 285	35 617	35 703
Paraíba	72 350	75 283	79 515	32 772	34 655	39 717	39 578	40 628	39 798
Pernambuco	175 286	170 001	176 683	89 575	91 159	101 265	85 711	78 842	75 418
Alagoas	71 282	72 919	71 931	39 739	41 200	43 667	31 543	31 719	28 264
Sergipe	34 536	37 917	40 903	20 626	22 255	25 319	13 910	15 662	15 584
Bahia	277 797	276 096	284 604	141 967	138 576	148 837	135 830	137 520	135 767
Sudeste	**2 015 650**	**1 975 524**	**2 038 562**	**1 863 353**	**1 823 743**	**1 891 614**	**152 297**	**151 781**	**146 948**
Minas Gerais	483 019	489 199	517 225	391 669	397 935	428 149	91 350	91 264	89 076
Espírito Santo	85 202	79 573	84 833	65 486	61 787	66 122	19 716	17 786	18 711
Rio de Janeiro	356 134	345 695	338 937	350 969	340 788	334 128	5 165	4 907	4 809
São Paulo	1 091 295	1 061 057	1 097 567	1 055 229	1 023 233	1 063 215	36 066	37 824	34 352
Sul	**905 051**	**880 883**	**916 525**	**725 501**	**714 589**	**749 049**	**179 550**	**166 294**	**167 476**
Paraná	282 837	269 821	282 268	225 085	216 909	229 488	57 752	52 912	52 780
Santa Catarina	250 293	248 060	260 010	208 819	210 007	221 017	41 474	38 053	38 993
Rio Grande do Sul	371 921	363 002	374 247	291 597	287 673	298 544	80 324	75 329	75 703
Centro-Oeste	**265 045**	**277 440**	**297 855**	**218 207**	**225 281**	**245 767**	**46 838**	**52 159**	**52 088**
Mato Grosso do Sul	56 596	60 663	62 848	44 788	48 111	51 658	11 808	12 552	11 190
Mato Grosso	56 901	60 557	65 050	42 611	45 039	50 027	14 290	15 518	15 023
Goiás	93 274	99 930	109 570	76 836	79 526	86 745	16 438	20 404	22 825
Distrito Federal	58 274	56 290	60 387	53 972	52 605	57 337	4 302	3 685	3 050

Fonte: Anuário estatístico da previdência social 2010. Brasília, DF: Ministério da Previdência Social, [2011]. Disponível em: <http://www.previdenciasocial.gov.br/conteudoDinamico.php?id=1147>. Acesso em: mar. 2012.

Educação

O perfil educacional da população do País, por sexo e grupos etários, é aqui retratado nas seguintes dimensões:

- níveis de alfabetização e escolarização; e
- número médio de anos de estudo completos.

A fonte destas estatísticas educacionais é a Pesquisa Nacional por Amostra de Domicílios - PNAD do Instituto Brasileiro de Geografia e Estatística - IBGE.

As tabelas sobre educação pré-escolar, classes de alfabetização, ensino fundamental, ensino médio e ensino superior descrevem as características dos estabelecimentos escolares, corpo docente e matrículas, complementarmente são divulgadas estatísticas derivadas sobre o fluxo de promoção, evasão e repetência do alunado matriculado no ensino fundamental e no médio. A fonte destas estatísticas é o Censo Escolar do INEP.

Gráfico 2.4 - Taxa de analfabetismo das pessoas de 15 anos ou mais de idade - Brasil - 1999/2009

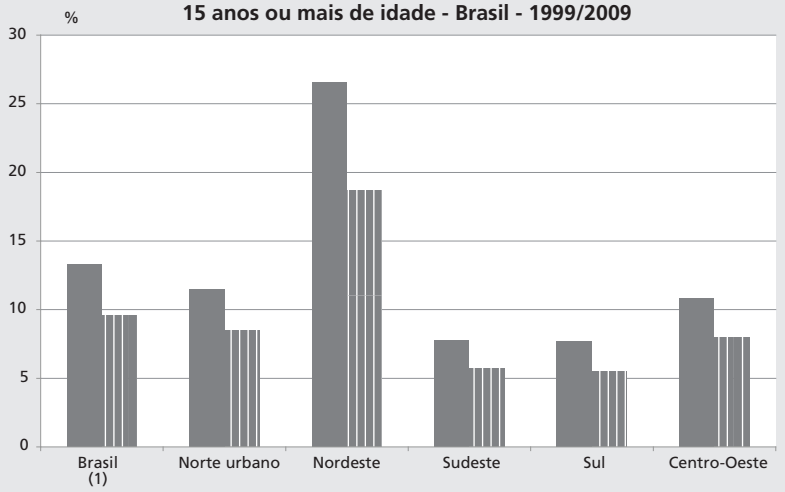

Estas estatísticas primárias são complementadas com dados sobre os cursos de pós-graduação, seus docentes, produção científica e alunado, segundo as áreas do conhecimento divulgadas pela CAPES.

Fonte: IBGE, Diretoria de Pesquisas, Coordenação de Trabalho e Rendimento, Pesquisa Nacional por Amostra de Domicílios 1999/2009.

(1) Exclusive as pessoas da área rural de Rondônia, Acre, Amazonas, Roraima, Pará e Amapá.

Tabela 2.4.1.1 - Taxa de analfabetismo das pessoas de 10 anos ou mais de idade, por Grandes Regiões, segundo os grupos de idade e o sexo - 2009

Grupos de idade e sexo	Taxa de analfabetismo das pessoas de 10 anos ou mais de idade (%)					
	Brasil	Grandes Regiões				
		Norte	Nordeste	Sudeste	Sul	Centro-Oeste
Total	**8,9**	**9,6**	**17,0**	**5,2**	**5,0**	**7,3**
Homens	9,1	10,4	18,6	4,6	4,6	6,9
Mulheres	8,8	8,8	15,5	5,8	5,4	7,6
10 a 14 anos	**2,5**	**3,4**	**4,7**	**1,1**	**1,2**	**1,0**
Homens	3,3	4,4	6,4	1,5	1,5	1,2
Mulheres	1,6	2,4	2,8	0,8	0,8	0,8
15 anos ou mais	**9,7**	**10,6**	**18,7**	**5,7**	**5,5**	**8,0**
Homens	9,8	11,4	20,4	5,0	5,0	7,6
Mulheres	9,6	9,7	17,1	6,3	5,9	8,3
15 a 17 anos	**1,5**	**1,9**	**2,7**	**0,8**	**0,6**	**0,5**
Homens	2,1	2,8	3,8	1,3	0,6	0,4
Mulheres	0,8	1,0	1,5	0,4	0,5	0,6
15 a 24 anos	**1,9**	**2,2**	**3,9**	**0,9**	**0,9**	**0,7**
Homens	2,6	3,1	5,4	1,2	1,1	0,8
Mulheres	1,3	1,4	2,5	0,7	0,8	0,7
18 anos ou mais	**10,3**	**11,4**	**20,1**	**6,0**	**5,8**	**8,6**
Homens	10,5	12,3	22,0	5,2	5,3	8,2
Mulheres	10,2	10,5	18,5	6,7	6,3	8,9
25 anos ou mais	**12,0**	**13,8**	**23,8**	**6,9**	**6,7**	**10,2**
Homens	12,1	14,7	25,9	6,1	6,1	9,8
Mulheres	11,9	12,9	22,0	7,7	7,2	10,6

Fonte: IBGE, Diretoria de Pesquisas, Coordenação de Trabalho e Rendimento, Pesquisa Nacional por Amostra de Domicílios 2009.

Tabela 2.4.1.2 - Taxa de escolarização das pessoas de 4 anos ou mais de idade, por Grandes Regiões, segundo os grupos de idade e o sexo - 2009

Grupos de idade e sexo	Taxa de escolarização das pessoas de 4 anos ou mais de idade (%)					
	Brasil	Grandes Regiões				
		Norte	Nordeste	Sudeste	Sul	Centro-Oeste
4 ou 5 anos	**74,8**	**66,0**	**81,4**	**79,4**	**59,5**	**64,4**
Homens	74,5	63,5	80,0	80,0	60,5	65,7
Mulheres	75,2	68,4	83,0	78,8	58,5	63,1
6 a 14 anos	**97,6**	**96,2**	**97,4**	**98,1**	**97,5**	**97,6**
Homens	97,4	95,5	97,2	97,9	97,5	97,3
Mulheres	97,8	96,8	97,7	98,3	97,6	97,9
7 a 14 anos	**98,0**	**97,1**	**97,8**	**98,4**	**98,2**	**98,4**
Homens	97,8	96,6	97,6	98,1	98,0	98,0
Mulheres	98,3	97,6	97,9	98,7	98,3	98,7
15 a 17 anos	**85,2**	**83,8**	**84,0**	**87,8**	**82,9**	**83,3**
Homens	84,1	83,9	83,2	86,4	81,3	82,8
Mulheres	86,3	83,6	84,8	89,3	84,6	83,9
18 a 24 anos	**30,3**	**33,9**	**30,6**	**29,1**	**30,2**	**31,8**
Homens	28,5	32,3	29,4	27,5	26,9	28,8
Mulheres	32,2	35,4	31,8	30,8	33,6	34,7
25 anos ou mais	**5,1**	**7,2**	**5,9**	**4,4**	**4,4**	**5,4**
Homens	4,3	5,3	4,7	4,1	3,9	4,3
Mulheres	5,7	9,0	6,9	4,7	4,8	6,5

Fonte: IBGE, Diretoria de Pesquisas, Coordenação de Trabalho e Rendimento, Pesquisa Nacional por Amostra de Domicílios 2009.

Tabela 2.4.1.3 - Número médio de anos de estudo das pessoas de 10 anos ou mais de idade, por Grandes Regiões, segundo o sexo e os grupos de idade - 2009

Sexo e grupos de idade	Número médio de anos de estudo das pessoas de 10 anos ou mais de idade					
	Brasil	Grandes Regiões				
		Norte	Nordeste	Sudeste	Sul	Centro-Oeste
Total	**7,2**	**6,7**	**6,0**	**7,8**	**7,6**	**7,5**
10 a 14 anos	4,1	3,7	3,8	4,2	4,6	4,3
15 anos ou mais	7,6	7,2	6,4	8,2	8,0	7,9
15 a 17 anos	7,4	6,8	6,7	7,8	8,0	7,8
18 anos ou mais	7,6	7,2	6,4	8,2	8,0	7,9
18 ou 19 anos	9,0	8,4	8,1	9,6	9,6	9,3
20 anos ou mais	7,5	7,1	6,3	8,2	7,9	7,8
20 a 24 anos	9,6	9,0	8,6	10,3	10,2	10,0
25 anos ou mais	7,2	6,8	5,8	7,9	7,6	7,5
25 a 29 anos	9,5	8,8	8,1	10,3	10,1	9,6
30 a 39 anos	8,3	7,8	6,9	9,0	8,8	8,6
40 a 49 anos	7,7	7,0	6,1	8,4	8,2	7,8
50 a 59 anos	6,5	5,6	4,9	7,2	6,8	6,6
60 anos ou mais	4,2	3,2	2,9	5,0	4,6	3,9
Homens	**7,0**	**6,3**	**5,6**	**7,8**	**7,5**	**7,2**
10 a 14 anos	3,9	3,5	3,5	4,1	4,5	4,1
15 anos ou mais	7,4	6,8	6,0	8,2	7,9	7,6
15 a 17 anos	7,1	6,4	6,2	7,6	7,7	7,6
18 anos ou mais	7,4	6,9	6,0	8,2	7,9	7,6
18 ou 19 anos	8,6	8,1	7,6	9,2	9,1	9,0
20 anos ou mais	7,4	6,8	5,9	8,2	7,9	7,6
20 a 24 anos	9,3	8,7	8,2	10,0	9,9	9,7
25 anos ou mais	7,1	6,4	5,5	7,9	7,6	7,2
25 a 29 anos	9,1	8,4	7,6	10,0	9,9	9,2
30 a 39 anos	7,9	7,2	6,3	8,7	8,5	8,2
40 a 49 anos	7,4	6,6	5,6	8,3	8,1	7,5
50 a 59 anos	6,4	5,4	4,5	7,4	6,7	6,5
60 anos ou mais	4,4	3,2	2,7	5,3	4,9	4,0
Mulheres	**7,4**	**7,0**	**6,4**	**7,9**	**7,7**	**7,7**
10 a 14 anos	4,3	3,9	4,1	4,4	4,8	4,5
15 anos ou mais	7,7	7,5	6,7	8,2	8,0	8,1
15 a 17 anos	7,7	7,2	7,1	8,0	8,2	8,0
18 anos ou mais	7,7	7,6	6,7	8,2	8,0	8,1
18 ou 19 anos	9,4	8,8	8,7	9,9	10,0	9,6
20 anos ou mais	7,7	7,5	6,6	8,2	7,9	8,1
20 a 24 anos	10,0	9,3	9,1	10,6	10,5	10,3
25 anos ou mais	7,3	7,1	6,2	7,9	7,6	7,7
25 a 29 anos	9,8	9,1	8,6	10,5	10,2	10,1
30 a 39 anos	8,7	8,3	7,5	9,2	9,1	9,1
40 a 49 anos	7,9	7,4	6,5	8,5	8,2	8,1
50 a 59 anos	6,5	5,8	5,2	7,1	6,8	6,7
60 anos ou mais	4,1	3,2	3,0	4,7	4,4	3,8

Fonte: IBGE, Diretoria de Pesquisas, Coordenação de Trabalho e Rendimento, Pesquisa Nacional por Amostra de Domicílios 2009.

Nota: Exclusive as informações das pessoas com anos de estudo não determinados.

Tabela 2.4.2.1 - Número de estabelecimentos de educação infantil, total e em área urbana, por etapa e dependência administrativa, segundo as Grandes Regiões e as Unidades da Federação - 2011

(continua)

Grandes Regiões e Unidades da Federação	Número de estabelecimentos de educação infantil, total e em área urbana, por etapa e dependência administrativa									
	Total (1)									
	Creche					Pré-Escola				
	Total	Federal	Estadual	Municipal	Privada	Total	Federal	Estadual	Municipal	Privada
Brasil	**48 642**	**19**	**158**	**28 417**	**20 048**	**106 292**	**19**	**1 186**	**79 094**	**25 993**
Norte	**2 221**	**0**	**6**	**1 792**	**423**	**11 591**	**2**	**121**	**10 420**	**1 048**
Rondônia	174	0	2	100	72	397	0	5	282	110
Acre	54	0	1	49	4	437	1	56	362	18
Amazonas	517	0	0	462	55	3 074	0	4	2 891	179
Roraima	78	0	0	53	25	286	0	0	258	28
Pará	1 071	0	2	913	156	6 254	1	7	5 707	539
Amapá	64	0	0	40	24	349	0	46	257	46
Tocantins	263	0	1	175	87	794	0	3	663	128
Nordeste	**16 021**	**6**	**70**	**12 031**	**3 914**	**50 207**	**5**	**290**	**41 818**	**8 094**
Maranhão	1 968	0	0	1 588	380	9 205	0	10	8 486	709
Piauí	1 478	1	1	1 383	93	3 887	0	3	3 555	329
Ceará	4 722	1	13	3 804	904	6 381	1	34	4 976	1 370
Rio Grande do Norte	1 403	2	0	1 097	304	2 199	1	0	1 701	497
Paraíba	955	2	47	565	341	4 348	3	87	3 505	753
Pernambuco	2 180	0	9	1 066	1 105	7 205	0	120	5 037	2 048
Alagoas	460	0	0	314	146	2 092	0	19	1 678	395
Sergipe	285	0	0	222	63	1 558	0	1	1 251	306
Bahia	2 570	0	0	1 992	578	13 332	0	16	11 629	1 687
Sudeste	**20 288**	**7**	**32**	**8 887**	**11 362**	**26 879**	**8**	**49**	**15 276**	**11 546**
Minas Gerais	4 449	0	0	1 847	2 602	7 342	1	6	4 761	2 574
Espírito Santo	809	1	0	659	149	1 398	1	0	1 161	236
Rio de Janeiro	3 313	4	4	1 516	1 789	6 140	4	7	3 140	2 989
São Paulo	11 717	2	28	4 865	6 822	11 999	2	36	6 214	5 747
Sul	**7 841**	**4**	**7**	**4 495**	**3 335**	**12 931**	**4**	**478**	**8 795**	**3 654**
Paraná	2 659	1	0	1 531	1 127	4 199	1	31	2 886	1 281
Santa Catarina	2 291	1	0	1 685	605	3 319	1	1	2 698	619
Rio Grande do Sul	2 891	2	7	1 279	1 603	5 413	2	446	3 211	1 754
Centro-Oeste	**2 271**	**2**	**43**	**1 212**	**1 014**	**4 684**	**0**	**248**	**2 785**	**1 651**
Mato Grosso do Sul	496	0	3	319	174	854	0	2	612	240
Mato Grosso	496	0	2	356	138	1 170	0	2	920	248
Goiás	878	1	1	537	339	2 031	0	6	1 253	772
Distrito Federal	401	1	37	0	363	629	0	238	0	391

Tabela 2.4.2.1 - Número de estabelecimentos de educação infantil, total e em área urbana, por etapa e dependência administrativa, segundo as Grandes Regiões e as Unidades da Federação - 2011

(conclusão)

Grandes Regiões e Unidades da Federação	Número de estabelecimentos de educação infantil, total e em área urbana, por etapa e dependência administrativa									
	Urbana									
	Creche					Pré-Escola				
	Total	Federal	Estadual	Municipal	Privada	Total	Federal	Estadual	Municipal	Privada
Brasil	**38 843**	**18**	**136**	**18 876**	**19 813**	**57 741**	**17**	**676**	**31 391**	**25 657**
Norte	**1 322**	**0**	**5**	**900**	**417**	**3 184**	**2**	**21**	**2 130**	**1 031**
Rondônia	171	0	2	98	71	277	0	2	167	108
Acre	43	0	1	38	4	122	1	11	92	18
Amazonas	196	0	0	141	55	534	0	0	356	178
Roraima	62	0	0	37	25	83	0	0	55	28
Pará	565	0	1	413	151	1 567	1	5	1 036	525
Amapá	43	0	0	19	24	133	0	0	87	46
Tocantins	242	0	1	154	87	468	0	3	337	128
Nordeste	**8 398**	**6**	**52**	**4 565**	**3 775**	**16 974**	**4**	**75**	**9 007**	**7 888**
Maranhão	802	0	0	471	331	1 779	0	0	1 145	634
Piauí	514	1	1	426	86	1 027	0	2	703	322
Ceará	2 106	1	4	1 209	892	2 895	1	9	1 529	1 356
Rio Grande do Norte	730	2	0	431	297	1 047	1	0	556	490
Paraíba	729	2	46	345	336	1 663	2	53	863	745
Pernambuco	1 554	0	1	469	1 084	3 254	0	4	1 237	2 013
Alagoas	308	0	0	172	136	776	0	3	391	382
Sergipe	167	0	0	106	61	589	0	0	291	298
Bahia	1 488	0	0	936	552	3 944	0	4	2 292	1 648
Sudeste	**19 448**	**6**	**29**	**8 117**	**11 296**	**23 064**	**7**	**27**	**11 566**	**11 464**
Minas Gerais	4 234	0	0	1 650	2 584	5 643	1	0	3 081	2 561
Espírito Santo	701	1		555	145	893	1	0	660	232
Rio de Janeiro	2 998	4	4	1 216	1 774	5 197	4	5	2 236	2 952
São Paulo	11 515	1	25	4 696	6 793	11 331	1	22	5 589	5 719
Sul	**7 458**	**4**	**7**	**4 128**	**3 319**	**10 654**	**4**	**352**	**6 659**	**3 639**
Paraná	2 599	1	0	1 476	1 122	3 805	1	0	2 527	1 277
Santa Catarina	2 031	1	0	1 429	601	2 493	1	1	1 874	617
Rio Grande do Sul	2 828	2	7	1 223	1 596	4 356	2	351	2 258	1 745
Centro-Oeste	**2 217**	**2**	**43**	**1 166**	**1 006**	**3 865**	**0**	**201**	**2 029**	**1 635**
Mato Grosso do Sul	489	0	3	312	174	724	0	2	484	238
Mato Grosso	473	0	2	334	137	774	0	2	526	246
Goiás	856	1	1	520	334	1 787	0	6	1 019	762
Distrito Federal	399	1	37	0	361	580	0	191	0	389

Fonte: Instituto Nacional de Estudos e Pesquisas Educacionais Anísio Teixeira - INEP, Diretoria de Estatísticas Educacionais.

Notas: 1. O mesmo estabelecimento pode oferecer mais de uma etapa/modalidade de ensino.

2. Estabelecimentos em atividade.

(1) Inclusive os dados da área rural.

Tabela 2.4.2.2 - Número de estabelecimentos de ensino fundamental, total e em área urbana, por etapa e dependência administrativa, segundo as Grandes Regiões e as Unidades da Federação - 2011

Grandes Regiões e Unidades da Federação	Número de estabelecimentos de ensino fundamental, total e em área urbana, por etapa e dependência administrativa									
	Total (1)					Urbana				
	Total	Federal	Estadual	Municipal	Privada	Total	Federal	Estadual	Municipal	Privada
Brasil	**146 241**	**46**	**26 595**	**98 440**	**21 160**	**75 419**	**45**	**21 430**	**33 082**	**20 862**
Norte	**21 346**	**5**	**3 465**	**16 841**	**1 035**	**5 631**	**5**	**1 897**	**2 727**	**1 002**
Rondônia	1 176	0	376	707	93	531	0	263	179	89
Acre	1 551	1	612	918	20	261	1	144	96	20
Amazonas	5 097	1	544	4 374	178	1 153	1	457	525	170
Roraima	607	1	351	235	20	171	1	80	70	20
Pará	10 698	2	706	9 414	576	2 475	2	474	1 440	559
Amapá	688	0	386	263	39	253	0	126	91	36
Tocantins	1 529	0	490	930	109	787	0	353	326	108
Nordeste	**64 448**	**10**	**5 665**	**50 857**	**7 916**	**24 355**	**9**	**4 564**	**12 027**	**7 755**
Maranhão	11 716	2	881	10 209	624	2 813	1	528	1 708	576
Piauí	5 491	1	498	4 625	367	1 703	1	488	853	361
Ceará	6 968	1	297	5 300	1 370	3 462	1	265	1 841	1 355
Rio Grande do Norte	3 061	1	581	1 994	485	1 554	1	481	593	479
Paraíba	5 481	1	888	3 825	767	2 342	1	631	950	760
Pernambuco	8 943	2	933	6 064	1 944	4 151	2	748	1 488	1 913
Alagoas	2 866	0	292	2 157	417	1 234	0	255	578	401
Sergipe	2 019	1	346	1 365	307	928	1	294	332	301
Bahia	17 903	1	949	15 318	1 635	6 168	1	874	3 684	1 609
Sudeste	**37 132**	**23**	**9 678**	**18 368**	**9 063**	**29 038**	**23**	**8 817**	**11 214**	**8 984**
Minas Gerais	12 056	5	3 388	6 919	1 744	7 468	5	3 001	2 732	1 730
Espírito Santo	2 442	0	465	1 740	237	1 220	0	306	688	226
Rio de Janeiro	7 759	17	1 007	3 715	3 020	6 626	17	934	2 687	2 988
São Paulo	14 875	1	4 818	5 994	4 062	13 724	1	4 576	5 107	4 040
Sul	**15 908**	**5**	**5 324**	**8 970**	**1 609**	**10 733**	**5**	**4 043**	**5 088**	**1 597**
Paraná	6 029	1	1 915	3 304	809	4 509	1	1 493	2 214	801
Santa Catarina	3 421	1	1 028	2 045	347	2 300	1	820	1 132	347
Rio Grande do Sul	6 458	3	2 381	3 621	453	3 924	3	1 730	1 742	449
Centro-Oeste	**7 407**	**3**	**2 463**	**3 404**	**1 537**	**5 662**	**3**	**2 109**	**2 026**	**1 524**
Mato Grosso do Sul	1 080	1	330	535	214	870	1	295	362	212
Mato Grosso	2 011	0	627	1 154	230	1 139	0	445	465	229
Goiás	3 473	1	979	1 715	778	2 888	1	918	1 199	770
Distrito Federal	843	1	527	0	315	765	1	451	0	313

Fonte: Instituto Nacional de Estudos e Pesquisas Educacionais Anísio Teixeira - INEP, Diretoria de Estatísticas Educacionais.

Notas: 1. O mesmo estabelecimento pode oferecer mais de uma etapa/modalidade de ensino.
2. Estabelecimentos em atividade.
(1) Inclusive os dados da área rural.

Tabela 2.4.2.3 - Número de estabelecimentos de ensino médio, total e em área urbana, por etapa e dependência administrativa, segundo as Grandes Regiões e as Unidades da Federação - 2011

Grandes Regiões e Unidades da Federação	Número de estabelecimentos de ensino médio, total e em área urbana, por etapa e dependência administrativa									
	Total (1)					Urbana				
	Total	Federal	Estadual	Municipal	Privada	Total	Federal	Estadual	Municipal	Privada
Brasil	**26 944**	**328**	**18 381**	**444**	**7 791**	**24 548**	**268**	**16 303**	**284**	**7 693**
Norte	**1 978**	**38**	**1 598**	**9**	**333**	**1 505**	**32**	**1 164**	**1**	**308**
Rondônia	223	6	170	3	44	189	4	147	0	38
Acre	124	1	110	0	13	62	1	48	0	13
Amazonas	418	11	353	0	54	322	11	259	0	52
Roraima	113	4	103	1	5	42	2	35	0	5
Pará	702	10	519	3	170	594	9	425	1	159
Amapá	111	2	93	0	16	62	2	48	0	12
Tocantins	287	4	250	2	31	234	3	202	0	29
Nordeste	**6 939**	**110**	**4 753**	**236**	**1 840**	**6 150**	**90**	**4 113**	**126**	**1 821**
Maranhão	1 123	18	848	71	186	754	14	527	30	183
Piauí	674	14	491	24	145	600	13	439	10	138
Ceará	882	10	579	1	292	853	8	553	1	291
Rio Grande do Norte	436	13	289	1	133	420	11	276	1	132
Paraíba	558	11	378	26	143	538	10	361	24	143
Pernambuco	1 190	13	783	27	367	1 095	9	699	21	366
Alagoas	330	9	191	5	125	316	9	178	4	125
Sergipe	266	4	165	1	96	241	2	142	1	96
Bahia	1 480	18	1 029	80	353	1 333	14	938	34	347
Sudeste	**11 686**	**91**	**7 389**	**154**	**4 052**	**11 216**	**76**	**6 990**	**134**	**4 016**
Minas Gerais	2 975	38	2 164	57	716	2 800	27	2 021	45	707
Espírito Santo	442	15	283	1	143	400	12	257	0	131
Rio de Janeiro	2 124	32	1 096	29	967	2 051	31	1 032	27	961
São Paulo	6 145	6	3 846	67	2 226	5 965	6	3 680	62	2 217
Sul	**4 245**	**56**	**3 214**	**34**	**941**	**3 852**	**48**	**2 850**	**20**	**934**
Paraná	1 832	12	1 425		395	1 621	12	1 218	0	391
Santa Catarina	965	14	730	9	212	881	12	653	5	211
Rio Grande do Sul	1 448	30	1 059	25	334	1 350	24	979	15	332
Centro-Oeste	**2 096**	**33**	**1 427**	**11**	**625**	**1 825**	**22**	**1 186**	**3**	**614**
Mato Grosso do Sul	422	8	307	3	104	365	6	258	0	101
Mato Grosso	566	10	430	1	125	410	6	281	0	123
Goiás	908	13	603	7	285	861	9	569	3	280
Distrito Federal	200	2	87	0	111	189	1	78	0	110

Fonte: Instituto Nacional de Estudos e Pesquisas Educacionais Anísio Teixeira - INEP, Diretoria de Estatísticas Educacionais.

Notas: 1. O mesmo estabelecimento pode oferecer mais de uma etapa/modalidade de ensino.

2. Estabelecimentos em atividade.

3. Inclui estabelecimentos que oferecem ensino médio integrado à educação profissional ou normal/magistério.

(1) Inclusive os dados da área rural.

Tabela 2.4.2.4 - Instituições de ensino superior, por dependência administrativa, segundo as Grandes Regiões e as Unidades da Federação - 2010

Grandes Regiões e Unidades da Federação	Instituições de ensino superior, por dependência administrativa					
	Total	Pública				Privada
		Total	Federal	Estadual	Municipal	
Brasil	**2 378**	**278**	**99**	**108**	**71**	**2 100**
Norte	**146**	**25**	**14**	**5**	**6**	**121**
Rondônia	31	2	2	-	-	29
Acre	10	1	1	-	-	9
Amazonas	19	3	2	1	-	16
Roraima	7	3	2	1	-	4
Pará	31	5	4	1	-	26
Amapá	15	2	1	1	-	13
Tocantins	33	9	2	1	6	24
Nordeste	**433**	**64**	**25**	**17**	**22**	**369**
Maranhão	32	4	2	2	-	28
Piauí	38	4	2	2	-	34
Ceará	48	5	2	3	-	43
Rio Grande do Norte	27	5	3	2	-	22
Paraíba	37	4	3	1	-	33
Pernambuco	95	28	5	1	-	67
Alagoas	25	4	2	2	-	21
Sergipe	15	2	2	-	-	13
Bahia	116	8	4	4	-	108
Sudeste	**1 169**	**131**	**34**	**67**	**30**	**1038**
Minas Gerais	370	28	17	5	6	342
Espírito Santo	88	4	2	1	1	84
Rio de Janeiro	139	23	10	12	1	116
São Paulo	572	76	5	49	22	496
Sul	**386**	**41**	**17**	**15**	**9**	**345**
Paraná	181	21	4	13	4	160
Santa Catarina	95	10	4	1	5	85
Rio Grande do Sul	110	10	9	1	-	100
Centro-Oeste	**244**	**17**	**9**	**4**	**4**	**227**
Mato Grosso do Sul	40	3	2	1	-	37
Mato Grosso	60	3	2	1	-	57
Goiás	80	8	3	1	4	72
Distrito Federal	64	3	2	1	-	61

Fonte: Sinopse estatística da educação superior 2008. Brasília, DF: Instituto Nacional de Estudos e Pesquisas Educacionais Anísio Teixeira - INEP, 2009. Disponível em: <http://portal.inep.gov.br/superior-censosuperior-sinopse>. Acesso em: abr. 2012.

Tabela 2.4.2.5 - Cursos de pós-graduação, por áreas de conhecimento, segundo a dependência administrativa - 2007

Dependência administrativa	Cursos de pós-graduação, por áreas de conhecimento				
	Total	Ciências Agrárias	Ciências Biológicas	Ciências da Saúde	Ciências Exatas e da Terra
Mestrado					
Total	**981**	**101**	**45**	**118**	**99**
Federal	506	62	30	64	67
Estadual	189	27	9	21	19
Municipal	12	1	0	0	1
Particular	274	11	6	33	12
Mestrado/doutorado					
Total	**1 208**	**153**	**143**	**245**	**139**
Federal	685	92	88	117	91
Estadual	389	60	51	105	39
Municipal	1	0	0	1	0
Particular	133	1	4	22	9
Doutorado					
Total	**39**	**4**	**2**	**12**	**4**
Federal	21	2	1	2	3
Estadual	18	2	1	10	1
Municipal	0	0	0	0	0
Particular	0	0	0	0	0

Dependência administrativa	Cursos de pós-graduação, por áreas de conhecimento				
	Ciências Humanas	Ciências Sociais Aplicadas	Engenharias	Linguística, Letras e Artes	Multidisciplinar
Mestrado					
Total	**166**	**168**	**112**	**64**	**108**
Federal	75	61	67	32	48
Estadual	34	20	23	15	21
Municipal	2	5	2	1	0
Particular	55	82	20	16	39
Mestrado/doutorado					
Total	**169**	**103**	**126**	**70**	**60**
Federal	90	52	85	34	36
Estadual	41	17	29	29	18
Municipal	0	0	0	0	0
Particular	38	34	12	7	6
Doutorado					
Total	**4**	**0**	**4**	**0**	**9**
Federal	3	0	4	0	6
Estadual	1	0	0	0	3
Municipal	0	0	0	0	0
Particular	0	0	0	0	0

Fonte: Ministério da Educação, Coordenação de Aperfeiçoamento de Pessoal de Nível Superior - CAPES.

Tabela 2.4.2.6 - Programas de pós-graduação, por Grandes Regiões, segundo as áreas de conhecimento - 2007

Áreas de conhecimento	Programas de pós-graduação, por Grandes Regiões					
	Brasil	Norte	Nordeste	Sudeste	Sul	Centro-Oeste
Mestrado						
Total	**985**	**70**	**221**	**371**	**234**	**89**
Ciência Agrárias	101	12	32	26	20	11
Ciências Biológicas	45	3	12	12	14	4
Ciências da Saúde	118	3	31	52	23	9
Ciências Exatas e da Terra	99	9	24	32	24	10
Ciências Humanas	166	10	38	61	41	16
Ciências Sociais Aplicadas	168	9	26	79	46	8
Engenharias	116	9	26	48	26	7
Linguística, Letras e Artes	64	3	11	24	18	8
Multidisciplinar	108	12	21	37	22	16
Mestrado/Doutorado						
Total	**1 207**	**30**	**143**	**752**	**218**	**64**
Ciências Agrárias	153	3	14	93	36	7
Ciências Biológicas	143	13	11	86	25	8
Ciências da Saúde	245	2	19	179	38	7
Ciências Exatas e da Terra	138	6	25	83	20	4
Ciências Humanas	169	2	22	98	31	16
Ciências Sociais Aplicadas	103	1	16	57	20	9
Engenharias	126	1	17	79	23	6
Linguística, Letras e Artes	70	0	9	46	12	3
Multidisciplinar	60	2	10	31	13	4
Doutorado						
Total	**37**	**2**	**12**	**17**	**4**	**2**
Ciências Agrárias	2	1	1	0	0	0
Ciências Biológicas	2	0	0	2	0	0
Ciências da Saúde	12	0	2	10	0	0
Ciências Exatas e da Terra	4	0	1	1	1	1
Ciências Humanas	4	0	2	2	0	0
Ciências Sociais Aplicadas	0	0	0	0	0	0
Engenharias	4	1	3	0	0	0
Linguística, Letras e Artes	0	0	0	0	0	0
Multidisciplinar	9	0	3	2	3	1

Fonte: Ministério da Educação, Coordenação de Aperfeiçoamento de Pessoal de Nível Superior - CAPES.

Tabela 2.4.2.7 - Número de alunos nos cursos de pós-graduação, por áreas de conhecimento, segundo algumas características - 2007

Algumas características	Número de alunos nos cursos de pós-graduação, por áreas de conhecimento									
	Total	Ciências Agrárias	Ciências Biológicas	Ciências da Saúde	Ciências Exatas e da Terra	Ciências Humanas	Ciências Sociais Aplicadas	Engenharias	Linguística, Letras e Artes	Multidisciplinar
Alunos novos										
Mestrado	41 404	4 080	2 765	5 946	3 964	7 111	5 748	6 002	2 822	2 966
Doutorado	11 214	1 089	981	2 094	980	2 167	1 037	1 402	802	662
Alunos matriculados no início do ano										
Mestrado	78 771	6 884	5 084	10 127	7 087	14 384	11 761	12 325	5 823	5 296
Doutorado	47 200	5 086	5 229	7 132	5 454	8 630	3 781	6 613	3 210	2 065
Alunos titulados										
Mestrado	30 568	2 995	2 206	4 555	2 693	5 513	4 384	4 144	2 211	1 867
Doutorado	9 919	1 217	1 158	1 798	992	1 698	810	1 178	710	358

Fonte: Ministério da Educação, Coordenação de Aperfeiçoamento de Pessoal de Nível Superior - CAPES.

Tabela 2.4.2.8 - Alunos dos cursos de pós-graduação, por dependência administrativa, segundo as áreas de conhecimento - 2007

Áreas de conhecimento	Alunos dos cursos de pós-graduação				
	Total	Federal	Estadual	Particular	Municipal
			Mestrado		
Total	**78 771**	**39 941**	**21 355**	**16 995**	**480**
Ciência Agrárias	6 884	4 265	2 437	158	24
Ciências Biológicas	5 142	3 240	1 663	181	58
Ciências da Saúde	10 107	4 885	3 779	1 405	38
Ciências Exatas e da Terra	7 122	4 385	1 910	754	73
Ciências Humanas	14 483	6 640	3 491	4 180	172
Ciências Sociais Aplicadas	11 645	3 429	2 101	6 059	56
Engenharias	12 328	8 109	2 883	1 277	59
Linguística, Letras e Artes	5 764	2 789	1 878	1 097	0
Multidisciplinar	5 296	2 199	1 213	1 884	0
			Doutorado		
Total	**47 200**	**24 185**	**18 502**	**4 513**	**0**
Ciência Agrárias	5 086	2 685	2 382	19	0
Ciências Biológicas	5 229	3 095	2 073	61	0
Ciências da Saúde	7 132	2 887	3 813	432	0
Ciências Exatas e da Terra	5 454	3 133	2 060	261	0
Ciências Humanas	8 630	4 094	2 832	1 704	0
Ciências Sociais Aplicadas	3 781	1 440	1 128	1 213	0
Engenharias	6 613	4 009	2 277	327	0
Linguística, Letras e Artes	3 210	1 585	1 259	366	0
Multidisciplinar	2 065	1 257	678	130	0

Fonte: Situação da pós-graduação 2007. Brasília, DF: CAPES, 2008.

Habitação

Com o objetivo de dar uma visão mais recente deste tema, reuniram-se informações oriundas da Pesquisa Nacional por Amostra de Domicílios - PNAD 2009.

Os resultados da PNAD 2009 mostram algumas características estruturais das moradias e das condições de saneamento básico dos domicílios, e sua condição de ocupação.

Gráfico 2.5 - Distribuição dos domicílios particulares permanentes, por condição de ocupação - Brasil - 2009

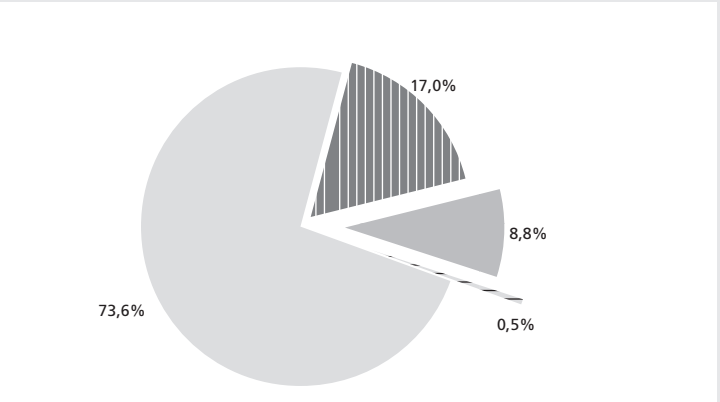

Próprio

Alugado

Cedido

Outra

Fonte: IBGE, Diretoria de Pesquisas, Coordenação de Trabalho e Rendimento, Pesquisa Nacional por Amostra de Domicilios 2009.

Tabela 2.5.1.1 - Domicílios particulares permanentes e moradores em domicílios particulares permanentes, segundo algumas características dos domicílios - 2009

Algumas características dos domicílios	Domicílios particulares permanentes (1 000 domicílios)	Moradores em domicílios particulares permanentes (1 000 pessoas) (1)
Total	**58 577**	**190 971**
Abastecimento d'água		
Com canalização interna	54 565	176 103
Rede geral	48 651	156 240
Outro	5 914	19 863
Sem canalização interna	4 013	14 868
Rede geral	804	2 926
Outro	3 209	11 942
Esgotamento sanitário		
Tinham	56 510	183 353
Rede coletora	30 771	96 096
Fossa séptica ligada à rede coletora	3 864	11 965
Fossa séptica não ligada à rede coletora	7 717	26 448
Fossa rudimentar	12 074	41 439
Outro	2 084	7 405
Não tinham	2 067	7 618
Banheiro ou sanitário		
Tinham	55 324	183 353
De uso exclusivo	54 804	181 930
Comum a mais de um	520	1 423
Não tinham	2 233	7 618
Destino do lixo		
Coletado diretamente	45 679	154 955
Coletado indiretamente	4 911	12 267
Outro	6 967	23 748
Iluminação elétrica		
Tinham	56 754	188 711
Não tinham	803	2 260
Telefone		
Tinham	47 228	162 625
Não tinham	10 329	28 345
Condição de ocupação		
Próprio	43 136	143 472
Alugado	9 952	29 811
Cedido	5 176	16 600
Outra condição	314	1 089

Fonte: IBGE, Coordenação de Trabalho e Rendimento, Pesquisa Nacional por Amostra de Domicílios 2009.

(1) Exclusive os moradores cuja condição no domicílio era pensionista, empregado doméstico ou parente do empregado doméstico.

Tabela 2.5.1.2 - Domicílios particulares permanentes ocupados, segundo as Grandes Regiões e as Unidades da Federação - 1940/2010

Grandes Regiões e Unidades da Federação	Domicílios particulares permanentes ocupados								
	01.09.1940	01.07.1950	01.09.1960	01.09.1970	01.09.1980	01.09.1991	01.08.1996	01.08.2000	01.08.2010
Brasil	**7 897 769**	**10 046 199**	**13 497 823**	**17 628 699**	**25 210 639**	**34 734 715**	**39 599 066**	**44 795 101**	**57 324 167**
Norte	**288 644**	**346 921**	**446 251**	**584 379**	**1 042 998**	**1 954 368**	**2 367 210**	**2 809 912**	**3 975 533**
Rondônia	-	10 777	16 726	20 472	93 830	254 704	293 337	347 194	455 599
Acre	18 817	24 615	29 118	35 790	56 992	88 243	108 708	129 439	190 645
Amazonas	83 551	96 299	122 704	152 493	248 818	384 634	472 901	570 938	799 629
Roraima	-	3 251	4 775	6 589	15 471	40 376	54 337	74 451	115 844
Pará	186 276	205 013	261 544	351 135	598 185	942 241	1 123 033	1 309 033	1 859 165
Amapá	-	6 966	11 384	17 900	29 702	52 946	77 105	98 576	156 284
Tocantins	-	-	-	-	-	191 224	237 789	280 281	398 367
Nordeste	**2 934 215**	**3 569 691**	**4 233 122**	**5 140 868**	**6 750 423**	**9 014 003**	**10 143 851**	**11 401 385**	**14 922 901**
Maranhão	266 853	325 459	470 968	570 593	770 557	983 908	1 102 661	1 235 496	1 653 701
Piauí	158 128	194 354	219 026	288 145	386 263	519 130	583 494	661 366	848 263
Ceará	382 794	483 838	603 390	745 460	999 192	1 344 962	1 537 072	1 757 888	2 365 276
Rio Grande do Norte	148 512	186 478	216 309	272 747	369 685	520 294	586 449	671 993	899 513
Paraíba	269 757	327 048	375 284	434 189	541 936	693 363	764 642	849 378	1 080 672
Pernambuco	544 159	687 566	807 894	972 082	1 240 660	1 586 682	1 750 980	1 968 761	2 546 872
Alagoas	201 169	228 975	254 909	302 745	390 551	525 182	582 099	649 365	842 884
Fernando de Noronha	-	129	280	211	226	(1) ...	(1) ...	(1) ...	(1) ...
Sergipe	122 205	140 982	155 912	175 330	230 604	328 815	381 998	436 735	591 315
Bahia	840 638	994 862	1 129 150	1 379 366	1 820 749	2 511 667	2 854 456	3 170 403	4 094 405
Sudeste	**(2) 3 415 077**	**(2) 4 333 631**	**(2) 6 074 252**	**7 901 143**	**11 684 418**	**15 820 409**	**17 923 721**	**20 224 269**	**25 199 781**
Minas Gerais	1 274 284	1 467 765	1 787 888	2 101 739	2 759 968	3 707 237	4 213 423	4 765 258	6 028 223
Espírito Santo	134 256	155 399	205 707	280 102	418 821	618 549	720 397	841 096	1 101 394
Rio de Janeiro (3)	614 092	881 614	1 359 386	1 883 164	2 704 812	3 454 962	3 833 967	4 253 763	5 243 011
São Paulo	1 380 013	1 798 735	2 653 189	3 636 138	5 800 817	8 039 661	9 155 934	10 364 152	12 827 153
Sul	**1 040 413**	**1 467 059**	**2 207 299**	**3 085 802**	**4 188 179**	**5 694 400**	**6 460 320**	**7 205 057**	**8 891 279**
Paraná	238 699	413 887	807 971	1 272 355	1 603 498	2 083 625	2 399 824	2 664 276	3 298 578
Santa Catarina	210 797	287 936	379 133	505 924	753 439	1 121 521	1 294 529	1 498 742	1 993 097
Rio Grande do Sul	590 917	765 236	1 020 195	1 307 523	1 831 242	2 489 254	2 765 967	3 042 039	3 599 604
Centro-Oeste	**219 420**	**328 897**	**536 899**	**916 507**	**1 544 621**	**2 251 535**	**2 703 964**	**3 154 478**	**4 334 673**
Mato Grosso do Sul	-	-	-	-	281 907	429 790	496 256	562 902	759 299
Mato Grosso (4)	75 363	97 448	164 154	283 421	218 232	455 893	548 495	645 905	915 089
Goiás	144 057	231 449	348 534	533 938	791 616	(5) 988 183	1 200 055	1 398 015	1 886 264
Distrito Federal	-	-	24 211	99 148	252 866	377 669	459 158	547 656	774 021

Fonte: Censo demográfico 1940-2010. Rio de Janeiro: IBGE, 1950-2011; e Resultados relativos a sexo da população e situação da unidade domiciliar.
In: Contagem da população 1996. Rio de Janeiro: IBGE, 1997. v. 1.

(1) A partir de 1989, constitui Distrito Estadual do Estado de Pernambuco. (2) Inclusive os dados relativos à serra dos Aimorés, território em litígio entre os Estados de Minas Gerais e Espírito Santo. (3) Os dados de 1940, 1950, 1960 e 1970 referem-se à área da atual divisão político-administrativa do Estado do Rio de Janeiro. (4) A partir de 1990, os dados referem-se à área da atual divisão político-administrativa do Estado de Mato Grosso. (5) Os dados referem-se à área da atual divisão político-administrativa.

Segurança Pública

Neste tema, são apresentados dados sobre acidentes de trânsito em vários aspectos: o número de vítimas, fatais ou não, a natureza do acidente, o número de acidentes por espécie de veículo e seus condutores. Para estes últimos, é possível observar a faixa etária e a situação quanto à habilitação para a condução de veículos.

Gráfico 2.6 - Veículos envolvidos em acidentes de trânsito, com vítimas - Brasil - 2008

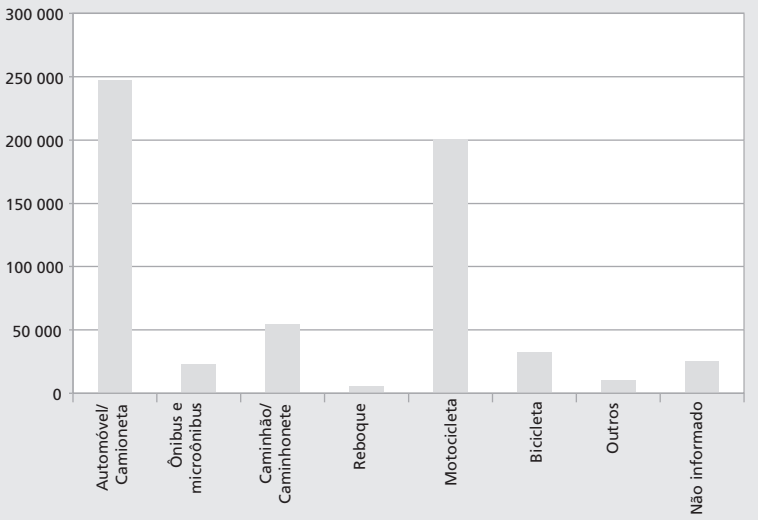

Fonte: Ministério das Cidades, Departamento Nacional de Trânsito, Sistema Nacional de Estatística de Trânsito.

Tabela 2.6.1.1 - Acidentes de trânsito com vítimas, por vários aspectos, segundo as Grandes Regiões e as Unidades da Federação - 2008

Grandes Regiões e Unidades da Federação	Acidentes de trânsito com vítimas, por vários aspectos												
	Total	Natureza						Período			Área		
		Colisão e abalroamento	Tombamento e capotagem	Atropelamento	Choque com objeto fixo	Outros	Não informado	Dia	Noite	Ignorado	Urbana	Rural	Ignorada
Brasil	**429 251**	**239 728**	**49 793**	**59 405**	**36 938**	**35 791**	**7 223**	**252 699**	**169 619**	**5 824**	**288 762**	**59 918**	**76 952**
Norte	**37 237**	**21 903**	**2 911**	**5 430**	**1 368**	**4 240**	**1 104**	**22 184**	**14 460**	**282**	**25 926**	**4 926**	**6 104**
Rondônia	9 611	6 325	1 405	865	376	503	467	5 995	3 692	254	7 278	1 267	1 396
Acre	1 854	1 637	123	241	85	119	2	1 284	902	21	2 188	19	-
Amazonas	5 575	1 931	135	1 127	247	715	610	2 741	1 993	1	3 207	1 558	-
Roraima	1 514	1 476	41	106	27	196	-	1 144	702	-	1 714	132	-
Pará	12 539	6 340	615	2 353	198	1 983	-	7 390	4 099	-	7 337	778	3 374
Amapá	772	1 061	30	157	55	20	5	505	823	-	-	-	1 328
Tocantins	5 372	3 133	562	581	380	704	20	3 125	2 249	6	4 202	1 172	6
Nordeste	**37 816**	**22 293**	**2 184**	**6 580**	**2 537**	**3 582**	**548**	**23 139**	**14 610**	**67**	**30 802**	**5 364**	**1 650**
Maranhão	2 083	1 272	192	337	81	201	-	1 199	884	-	1 290	780	13
Piauí	3 522	2 455	171	247	145	504	-	2 063	1 459	-	2 910	612	-
Ceará	9 690	6 149	442	1 714	409	633	343	5 879	3 756	55	7 452	907	1 331
Rio Grande do Norte	4 198	2 788	338	488	249	331	4	2 520	1 676	2	3 295	598	305
Paraíba	2 915	1 555	233	415	265	291	156	1 711	1 204	-	2 308	607	-
Pernambuco	2 777	2 018	51	384	168	54	10	1 857	919	1	2 747	29	1
Alagoas	1 860	1 159	179	183	149	188	2	1 107	753	-	1 128	732	-
Sergipe	1 383	1 139	49	88	49	55	3	948	435	-	1 106	277	-
Bahia	9 388	3 758	529	2 724	1 022	1 325	30	5 855	3 524	9	8 566	822	-
Sudeste	**157 402**	**83 565**	**16 565**	**28 564**	**14 044**	**14 449**	**215**	**92 487**	**64 796**	**119**	**108 850**	**30 616**	**17 936**
Minas Gerais	7 619	4 404	150	1 533	767	765	-	5 283	2 330	6	7 619	-	-
Espírito Santo	14 069	7 967	1 748	1 733	1 480	1 125	16	8 583	5 428	58	10 166	3 509	394
Rio de Janeiro	20 300	6 238	684	5 003	975	7 400	-	12 081	8 215	4	1 630	1 128	17 542
São Paulo	115 414	64 956	13 983	20 295	10 822	5 159	199	66 540	48 823	51	89 435	25 979	-
Sul	**92 532**	**51 366**	**10 033**	**9 019**	**12 599**	**9 506**	**9**	**56 025**	**36 494**	**13**	**37 563**	**9 212**	**45 757**
Paraná	45 631	26 469	2 965	4 895	3 671	7 625	6	26 395	19 228	8	34 042	7 948	3 641
Santa Catarina	4 797	3 042	642	464	303	343	3	2 992	1 800	5	3 521	1 264	12
Rio Grande do Sul	42 104	21 855	6 426	3 660	8 625	1 538	-	26 638	15 466	-	-	-	42 104
Centro-Oeste	**104 264**	**60 601**	**18 100**	**9 812**	**6 390**	**4 014**	**5 347**	**58 864**	**39 259**	**5 343**	**85 621**	**9 800**	**5 505**
Mato Grosso do Sul	7 611	5 617	219	530	667	544	34	5 504	2 107	-	7 054	546	11
Mato Grosso	6 436	543	168	58	27	327	5 313	648	473	5 315	22	1 098	5 316
Goiás	79 824	47 294	17 405	7 357	5 238	2 530	-	46 250	32 748	28	68 152	8 156	178
Distrito Federal	10 393	7 147	308	1 867	458	613	-	6 462	3 931	-	10 393	-	-

Fonte: Departamento Nacional de Trânsito - DENATRAN, Registro Nacional de Acidentes e Estatísticas de Trânsito

Nota: Dados de Janeiro a Julho de 2008.

Tabela 2.6.1.2 - Veículos envolvidos em acidentes de trânsito, com vítimas, com indicação das espécies de veículos, segundo as Grandes Regiões e as Unidades da Federação - 2008

Grandes Regiões e Unidades da Federação	Veículos envolvidos em acidentes de trânsito, com vítimas								
	Total	Espécies de veículos							
		Automóvel / caminhoneta	Ônibus e micro-ônibus	Caminhão/ caminhonete	Reboque	Motocicleta	Bicicleta	Outros	Não informado
Brasil	**592 417**	**246 712**	**23 052**	**54 463**	**5 381**	**200 449**	**32 496**	**9 867**	**25 366**
Norte	**59 425**	**20 484**	**2 134**	**5 736**	**253**	**28 141**	**5 353**	**1 148**	**1 545**
Rondônia	17 880	4 947	167	1 553	124	8 493	1 747	187	662
Acre	3 907	1 156	64	377	-	1 903	365	10	32
Amazonas	2 206	3 118	503	604	-	2 977	86	47	240
Roraima	3 374	1 206	42	135	-	1 632	317	8	34
Pará	18 093	4 439	1 057	1 959	-	7 590	1 837	687	524
Amapá	5 136	2 764	166	368	-	1 521	281	30	6
Tocantins	8 829	2 854	135	740	129	4 025	720	179	47
Nordeste	**63 121**	**25 221**	**3 263**	**5 723**	**88**	**21 847**	**3 155**	**992**	**2 832**
Maranhão	3 570	1 560	201	557	4	928	275	45	-
Piauí	6 096	2 173	222	544	1	2 565	365	25	201
Ceará	16 395	6 090	818	1 676	12	5 803	1 046	315	635
Rio Grande do Norte	7 368	2 885	266	727	5	2 995	294	45	151
Paraíba	4 619	1 846	161	374	4	1 545	217	169	303
Pernambuco	5 199	2 279	371	276	14	1 791	280	82	106
Alagoas	3 250	1 448	194	547	12	724	167	105	53
Sergipe	2 686	1 318	157	200	7	760	77	155	12
Bahia	13 938	5 622	873	822	29	4 736	434	51	1 371
Sudeste	**223 998**	**100 152**	**8 420**	**14 903**	**1 351**	**65 571**	**12 279**	**2 217**	**19 105**
Minas Gerais	12 819	6 429	1 023	330	15	4 463	285	72	202
Espírito Santo	23 973	9 383	882	2 100	434	9 051	1 430	341	352
Rio de Janeiro	21 694	2 186	206	324	-	1 005	210	56	17 707
São Paulo	165 512	82 154	6 309	12 149	902	51 052	10 354	1 748	844
Sul	**145 493**	**62 410**	**6 628**	**18 687**	**3 666**	**43 176**	**5 078**	**4 290**	**1 558**
Paraná	78 157	35 930	1 810	5 232	747	27 150	3 728	2 942	618
Santa Catarina	7 246	3 166	601	94	17	2 530	709	66	63
Rio Grande do Sul	60 090	23 314	4 217	13 361	2 902	13 496	641	1 282	877
Centro-Oeste	**100 380**	**38 445**	**2 607**	**9 414**	**23**	**41 714**	**6 631**	**1 220**	**326**
Mato Grosso do Sul	13 850	5 090	225	1 352	22	6 147	918	44	52
Mato Grosso	1 932	617	47	347	1	307	65	529	19
Goiás	66 129	22 837	1 353	6 397	-	30 252	4 564	595	131
Distrito Federal	18 469	9 901	982	1 318	-	5 008	1 084	52	124

Fonte: Departamento Nacional de Trânsito - DENATRAN, Registro Nacional de Acidentes e Estatísticas de Trânsito.

Nota: Dados de Janeiro à Julho de 2008.

Movimento Eleitoral

Este tema visa a dimensionar a participação efetiva da população brasileira nas últimas eleições.

As tabelas que compõem o tema Movimento Eleitoral foram elaboradas a partir dos dados do Tribunal Superior Eleitoral e permitem ao leitor uma visão do quadro eleitoral brasileiro, com abordagens desde os dados mais genéricos até os mais detalhados para o total Brasil, Grandes Regiões e Unidades da Federação.

Gráfico 2.7 - Número de eleitores inscritos, por idade e sexo
Brasil - 2010

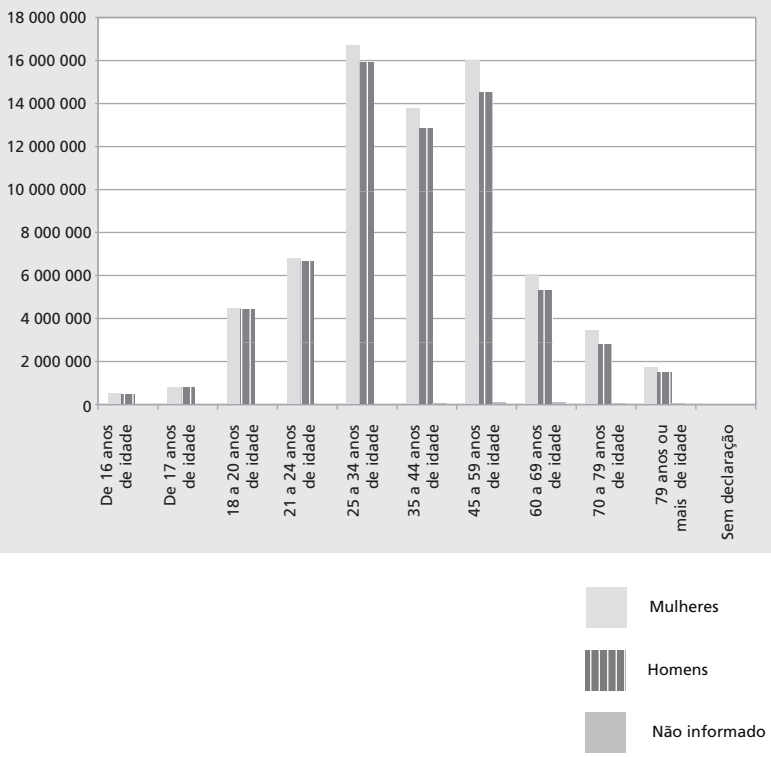

Fonte: Estatísticas TSE. Estatísticas de eleitorado - Distribuição - Faixa etária/Sexo. In: Tribunal Superior Eleitoral. Brasília, DF, [2010]. Disponível em: <http://www.tse.gov.br/internet/eleicoes/estatistica2010/Est_eleitorado/faixa_etaria_sexo.html>. Acesso em: jan. 2011.

Tabela 2.7.1.1 - Eleitores, por sexo e grupos de idade, segundo as Unidades da Federação - 2010

(continua)

Unidades da Federação	Eleitores												
	Total	Masculino											
		Total	Grupos de idade										
			De 16	De 17	18 a 20	21 a 24	25 a 34	35 a 44	45 a 59	60 a 69	70 a 79	79 ou mais	Sem declaração
Brasil	**135 604 041**	**65 202 645**	**436 924**	**739 453**	**4 401 706**	**6 674 963**	**15 970 187**	**12 879 749**	**14 572 687**	**5 280 614**	**2 791 895**	**1 454 408**	**59**
Rondônia	1 079 327	543 001	4 807	7 623	40 058	59 793	136 204	110 844	116 252	37 683	19 382	10 354	1
Acre	470 975	234 545	3 507	4 748	20 356	27 527	63 730	45 644	41 896	14 645	7 915	4 576	1
Amazonas	2 030 549	1 005 651	9 646	16 025	78 691	118 288	283 123	201 396	187 145	59 040	31 920	20 374	3
Roraima	271 890	136 381	2 112	2 767	10 646	15 328	37 106	27 394	27 366	8 348	3 630	1 683	1
Pará	4 768 457	2 384 953	22 179	37 621	188 196	278 654	640 986	463 589	452 279	162 797	87 833	50 817	2
Amapá	420 799	208 572	3 561	4 747	18 673	25 849	58 210	43 028	36 841	10 553	5 267	1 843	-
Tocantins	948 920	481 446	6 610	8 417	37 058	53 433	123 171	93 172	93 792	35 540	20 462	9 791	-
Maranhão	4 324 696	2 116 411	28 844	39 228	178 802	262 146	553 963	365 534	377 070	159 897	99 619	51 308	-
Piauí	2 263 834	1 102 104	14 926	20 167	87 377	128 945	282 133	198 092	210 244	85 267	49 818	25 133	2
Ceará	5 881 584	2 794 621	30 453	51 842	216 910	324 463	690 759	525 019	540 233	215 697	124 656	74 589	-
Rio Grande do Norte	2 246 691	1 072 113	12 496	17 777	77 910	122 421	267 692	210 326	213 692	81 133	43 675	24 990	1
Paraíba	2 740 079	1 296 937	15 231	22 375	99 019	145 059	325 385	246 193	251 305	103 742	58 600	30 027	1
Pernambuco	6 259 850	2 936 055	23 089	39 086	209 716	317 855	745 637	582 951	586 221	226 245	125 193	80 060	2
Alagoas	2 034 326	962 706	9 824	15 396	74 843	114 321	256 821	187 271	182 967	69 628	34 472	17 154	9
Sergipe	1 425 973	681 278	6 999	9 981	50 942	79 551	180 228	137 547	132 140	47 737	23 678	12 475	-
Bahia	9 550 898	4 585 099	34 888	56 375	324 673	511 634	1 207 976	879 650	922 485	356 728	191 101	99 573	16
Minas Gerais	14 522 090	7 053 417	46 231	74 408	463 397	688 785	1 667 234	1 375 890	1 652 507	595 591	329 361	160 008	5
Espírito Santo	2 523 185	1 224 272	6 259	11 073	78 476	125 779	304 586	241 911	288 069	93 387	49 248	25 484	-
Rio de Janeiro	11 589 763	5 395 220	15 143	35 442	308 281	475 204	1 234 842	1 052 877	1 353 159	485 900	256 280	178 087	5
São Paulo	30 301 398	14 463 378	51 596	112 355	895 166	1 399 805	3 485 133	2 950 509	3 459 172	1 203 320	608 002	298 318	2
Paraná	7 601 553	3 682 075	23 110	39 516	242 853	355 924	848 793	751 560	861 976	315 905	164 566	77 865	7
Santa Catarina	4 538 981	2 223 827	12 847	22 097	149 774	217 427	521 734	452 932	542 003	180 910	85 681	38 421	1
Rio Grande do Sul	8 112 236	3 896 640	20 173	36 230	233 621	347 846	860 875	739 716	1 006 177	379 118	190 335	82 549	-
Mato Grosso do Sul	1 702 511	829 976	6 862	10 527	55 096	84 009	200 980	166 935	187 768	66 325	35 563	15 911	-
Mato Grosso	2 095 825	1 064 885	8 564	14 102	72 686	110 245	266 279	223 654	235 582	77 480	38 883	17 410	-
Goiás	4 061 371	1 976 129	13 379	21 591	131 274	200 399	493 392	413 136	434 193	153 696	80 063	35 006	-
Distrito Federal	1 836 280	850 953	3 588	7 937	57 212	84 273	233 215	192 979	180 153	54 302	26 692	10 602	-

Tabela 2.7.1.1 - Eleitores, por sexo e grupos de idade, segundo as Unidades da Federação - 2010

(continuação)

Unidades da Federação	Eleitores											
	Feminino											
	Total	Grupos de idade										
		De 16	De 17	18 a 20	21 a 24	25 a 34	35 a 44	45 a 59	60 a 69	70 a 79	79 ou mais	Sem decla-ração
Brasil	**70 252 943**	**463 830**	**750 885**	**4 437 979**	**6 804 795**	**16 766 688**	**13 808 283**	**16 054 123**	**6 053 611**	**3 426 629**	**1 686 062**	**58**
Rondônia	536 326	5 065	7 954	41 044	61 263	142 609	112 611	109 578	33 330	16 493	6 379	-
Acre	236 408	3 610	4 895	20 521	28 462	66 564	45 865	41 492	14 043	7 268	3 688	-
Amazonas	1 024 553	10 038	16 370	81 466	122 404	292 392	204 236	187 082	60 006	32 403	18 150	6
Roraima	135 474	2 187	2 831	11 383	16 535	39 429	27 088	24 749	6 812	3 096	1 364	-
Pará	2 380 394	23 113	38 146	190 634	282 506	648 799	463 800	445 451	157 748	85 363	44 831	3
Amapá	212 116	3 563	4 790	18 911	27 183	62 810	43 437	34 887	9 997	4 980	1 558	-
Tocantins	467 473	6 301	8 116	36 919	52 950	124 518	91 677	89 255	31 914	17 932	7 891	-
Maranhão	2 204 972	29 357	39 580	178 518	264 050	571 572	389 354	412 797	167 718	103 852	48 173	1
Piauí	1 160 290	14 491	19 326	85 205	128 623	288 737	212 479	235 153	94 280	56 869	25 126	1
Ceará	3 078 261	31 304	52 333	217 713	335 494	735 816	582 000	627 031	254 411	155 587	86 572	-
Rio Grande do Norte	1 172 895	13 484	18 739	78 752	124 462	280 272	228 375	243 899	98 699	56 121	30 092	-
Paraíba	1 442 864	16 067	22 697	99 606	149 033	344 157	273 912	293 556	130 036	77 601	36 199	-
Pernambuco	3 316 072	25 309	41 199	215 774	333 768	799 144	654 782	702 562	287 300	167 525	88 707	2
Alagoas	1 070 577	10 076	15 349	76 056	118 702	277 286	212 549	216 367	82 371	42 904	18 909	8
Sergipe	744 406	7 194	10 288	51 713	81 151	190 778	150 752	149 902	55 742	31 167	15 719	-
Bahia	4 957 613	37 234	58 394	326 771	525 849	1 277 221	959 534	1 031 171	405 934	227 810	107 683	12
Minas Gerais	7 451 757	50 571	76 129	462 488	686 642	1 706 017	1 442 241	1 761 827	666 538	402 135	197 163	6
Espírito Santo	1 296 394	6 844	11 971	78 942	127 766	317 399	258 079	308 650	104 009	57 952	24 782	-
Rio de Janeiro	6 173 850	17 086	36 277	315 342	493 899	1 329 428	1 176 034	1 589 336	623 505	369 450	223 492	1
São Paulo	15 776 332	56 658	112 835	899 261	1 424 173	3 706 777	3 171 921	3 846 763	1 411 783	774 313	371 848	-
Paraná	3 911 239	24 127	37 986	240 358	358 234	881 232	802 635	946 816	352 063	186 748	81 026	14
Santa Catarina	2 315 148	13 708	21 894	147 832	216 629	529 226	465 304	567 078	199 074	105 327	49 073	3
Rio Grande do Sul	4 215 596	22 750	37 320	238 875	351 098	884 347	776 784	1 086 984	438 657	255 997	122 784	-
Mato Grosso do Sul	872 535	7 100	10 729	57 953	86 735	211 490	177 959	200 331	69 049	36 319	14 870	-
Mato Grosso	1 030 051	8 928	14 420	72 994	110 448	267 690	219 201	219 844	69 454	33 937	13 135	-
Goiás	2 084 649	13 644	21 672	132 514	204 706	521 672	445 375	467 167	160 961	84 235	32 702	1
Distrito Federal	984 698	4 021	8 645	60 434	92 030	269 306	220 299	214 395	68 177	33 245	14 146	-

Tabela 2.7.1.1 - Eleitores, por sexo e grupos de idade, segundo as Unidades da Federação - 2010

(conclusão)

Unidades da Federação	Eleitores											
	Sem declaração											
	Total	Grupos de idade										
		De 16	De 17	18 a 20	21 a 24	25 a 34	35 a 44	45 a 59	60 a 69	70 a 79	79 ou mais	Sem decla-ração
Brasil	**148 453**	**-**	**-**	**-**	**-**	**197**	**16 634**	**69 111**	**29 510**	**19 653**	**13 346**	**2**
Rondônia	-	-	-	-	-	-	-	-	-	-	-	-
Acre	22	-	-	-	-	2	8	7	1	1	3	-
Amazonas	345	-	-	-	-	4	99	142	43	31	25	1
Roraima	35	-	-	-	-	2	13	16	1	1	1	1
Pará	3 110	-	-	-	-	-	282	1 437	516	481	394	-
Amapá	111	-	-	-	-	-	6	48	25	22	10	-
Tocantins	1	-	-	-	-	1	-	-	-	-	-	-
Maranhão	3 313	-	-	-	-	-	674	1 292	525	432	390	-
Piauí	1 440	-	-	-	-	8	225	582	261	215	149	-
Ceará	8 702	-	-	-	-	-	769	3 962	1 793	1 207	971	-
Rio Grande do Norte	1 683	-	-	-	-	-	132	724	370	250	207	-
Paraíba	278	-	-	-	-	-	20	113	57	44	44	-
Pernambuco	7 723	-	-	-	-	-	741	3 520	1 492	1 134	836	-
Alagoas	1 043	-	-	-	-	9	311	395	166	99	63	-
Sergipe	289	-	-	-	-	-	85	121	23	32	28	-
Bahia	8 186	-	-	-	-	57	2 199	3 104	1 360	910	556	-
Minas Gerais	16 916	-	-	-	-	57	2 221	7 329	3 262	2 428	1 619	-
Espírito Santo	2 519	-	-	-	-	-	213	1 270	478	334	224	-
Rio de Janeiro	20 693	-	-	-	-	-	1 561	9 677	4 257	2 907	2 291	-
São Paulo	61 688	-	-	-	-	-	5 840	30 616	12 772	7 767	4 693	-
Paraná	8 239	-	-	-	-	-	746	3 897	1 777	1 130	689	-
Santa Catarina	6	-	-	-	-	-	-	2	3	1	-	-
Rio Grande do Sul	-	-	-	-	-	-	-	-	-	-	-	-
Mato Grosso do Sul		-	-	-	-	-	-	-	-	-	-	-
Mato Grosso	889	-	-	-	-	2	146	403	153	106	79	-
Goiás	593	-	-	-	-	54	279	163	41	40	16	-
Distrito Federal	629	-	-	-	-	1	64	291	134	81	58	-

Fonte: Estatísticas do eleitorado por sexo e faixa etária. Brasília, DF: Tribunal Superior Eleitoral - TSE, [2010]. Disponível em: <http://www.tse.jus.br/eleicoes/estatisticas-do-eleitorado/estatistica-do-eleitorado-por-sexo-e-faixa-etaria>. Acesso em: jan. 2011

Tabela 2.7.1.2 - Número de municípios, zonas eleitorais, seções e eleitorado, segundo as Grandes Regiões e as Unidades da Federação - 2010

Grandes Regiões e Unidades da Federação	Municípios	Zonas Eleitorais	Seções	Eleitorado
Brasil	**5 676**	**2 952**	**419 369**	**135 804 433**
Norte	**450**	**302**	**32 673**	**9 990 917**
Rondônia	52	35	3 651	1 079 327
Acre	22	10	1 589	470 975
Amazonas	62	70	6 187	2 030 549
Roraima	15	35	948	271 890
Pará	144	104	15 629	4 768 457
Amapá	16	13	1 235	420 799
Tocantins	139	35	3 434	948 920
Nordeste	**1 794**	**925**	**122 253**	**36 727 931**
Maranhão	217	111	15 393	4 324 696
Piauí	224	98	8 298	2 263 834
Ceará	184	123	21 055	5 881 584
Rio Grande do Norte	167	69	6 899	2 246 691
Paraíba	223	77	9 270	2 740 079
Pernambuco	185	151	18 717	6 259 850
Alagoas	102	55	5 754	2 034 326
Sergipe	75	36	4 532	1 425 973
Bahia	417	205	32 335	9 550 898
Sudeste	**1 668**	**1 078**	**167 685**	**58 936 436**
Minas Gerais	853	351	45 851	14 522 090
Espírito Santo	78	55	7 797	2 523 185
Rio de Janeiro	92	249	32 516	11 589 763
São Paulo	645	423	81 521	30 301 398
Sul	**1 188**	**381**	**65 642**	**20 252 770**
Paraná	399	104	24 557	7 601 553
Santa Catarina	293	104	14 854	4 538 981
Rio Grande do Sul	496	173	26 231	8 112 236
Centro-Oeste	**576**	**266**	**31 116**	**9 896 379**
Mato Grosso do Sul	79	54	5 269	1 702 511
Mato Grosso	141	60	7 059	2 095 825
Goiás	246	130	12 858	4 061 371
Distrito Federal	1	21	5 309	1 836 280
Exterior	109	1	621	200 392

Fonte: Estatística TSE. Eleições 2008. In: Tribunal Superior Eleitoral. Brasília, DF [2008]. Disponível em: <http://www.tse.gov.br/internet/eleicoes/estatistica2008/indexResult.htm>. Acesso em: jan. 2011.

Nota: Dados de agosto de 2008.

Glossário

No Censo Demográfico 1991, as características gerais e de migração foram investigadas para todas as pessoas, e as de instrução para as pessoas de 5 anos ou mais de idade. As características de trabalho e rendimento e nupcialidade foram investigadas para as pessoas de 10 anos ou mais de idade e as de fecundidade para as mulheres de 10 anos ou mais de idade.

No Censo Demográfico 2000, as características gerais, de migração e de instrução foram investigadas para todas as pessoas. As características de nupcialidade e de trabalho e rendimento foram investigadas para as pessoas de 10 anos ou mais de idade e as de fecundidade para as mulheres de 10 anos ou mais de idade.

Na Contagem da População 1996, as características gerais da população foram investigadas para todas as pessoas, e as de instrução e migração para as pessoas de 4 anos ou mais de idade.

A Pesquisa Nacional por Amostra de Domicílios - PNAD abrange a população residente nas unidades domiciliares (domicílios particulares e unidades de habitação em domicílios coletivos), exclusive as pessoas residentes em embaixadas, consulados e legações e, também, as pessoas institucionalizadas residentes em domicílios coletivos de estabelecimentos institucionais, tais como: os militares em caserna ou dependências de instalações militares; os presos em penitenciárias; os internos em escolas, orfanatos, asilos, hospitais etc.; e os religiosos em conventos, mosteiros etc. Na pesquisa de 2008, as características gerais, de migração e de instrução foram pesquisadas para todas as pessoas. As características de trabalho e rendimento foram investigadas para as pessoas de 10 anos ou mais de idade e as de fecundidade para as mulheres de 10 anos ou mais de idade. A partir de 2002, a Classificação Brasileira de Ocupações Domiciliar CBO-Domiciliar e a Classificação Nacional de Atividades Econômicas Domiciliar CNAE-Domiciliar foram adotadas para classificar, respectivamente, as ocupações e atividades investigadas na pesquisa. A abrangência geográfica da PNAD, prevista desde o seu início para ser nacional, foi alcançada gradativamente. Em 1981, a PNAD já cobria todo o País, com exceção das áreas rurais de Rondônia, Acre, Amazonas, Roraima, Pará e Amapá e esta abrangência geográfica foi mantida até 2003. Em 2004, a PNAD foi implantada nas áreas rurais dessas seis Unidades da Federação e alcançou a cobertura completa do Território Nacional.

Na Pesquisa de Médico-Sanitária 2002, as informações referentes à infraestrutura médico-sanitária foram pesquisadas em todos os estabelecimentos existentes no País que prestam assistência à saúde individual e/ou coletiva, inclusive os de apoio à diagnose e terapia e os de controle regular de zoonoses, com ou sem fins lucrativos, particulares ou públicos, em regime ambulatorial ou de internação.

Os indicadores socioeconômicos e demográficos são constituídos por índices e taxas usuais nos estudos e que podem ser calculados a partir de várias pesquisas.

abastecimento de água *(Pesquisa Nacional por Amostra de Domicílios)* Classificação da existência de canalização da água utilizada no domicílio particular permanente em: com canalização interna - quando o domicílio tem água canalizada para, pelo menos, um cômodo; ou sem canalização interna - quando o domicílio não tem água canalizada para nenhum cômodo. Classificação da forma de abastecimento de água do domicílio particular

permanente em: rede geral - quando o domicílio é servido por água proveniente de uma rede de distribuição, com canalização interna ou, pelo menos, para o terreno ou propriedade em que se situa o domicílio; ou outra forma - quando o domicílio é servido por água proveniente de: poço ou nascente, com canalização interna; poço ou nascente, sem canalização interna, localizado no terreno ou na propriedade em que se situa o domicílio; de reservatório abastecido por carro-pipa, coleta de chuva ou outra procedência.

adequação idade-série Relação existente entre a idade do estudante e a respectiva série frequentada, que, de acordo com o sistema educacional brasileiro, é de 7 anos de idade para a primeira série do ensino fundamental; 8 anos para a segunda série; e assim por diante. Assim, seguindo a recomendação do Ministério da Educação - MEC e de organizações internacionais, considerou-se defasada a criança com 9 anos ou mais de idade frequentando a 1ª série; com 10 anos ou mais de idade frequentando a 2ª série; com 11 anos ou mais de idade frequentando a 3ª série; com 12 anos ou mais de idade frequentando a 4ª série; com 13 anos ou mais de idade frequentando a 5ª série; com 14 anos ou mais de idade frequentando a 6ª série; com 15 anos ou mais de idade frequentando a 7ª série; e com 16 anos ou mais de idade frequentando a 8ª série.

alfabetização *Ver* pessoa alfabetizada

anos de estudo **1.** *(Censo Demográfico 1991, Contagem da População 1996)* Classificação estabelecida em função da série e do grau mais elevado concluído com aprovação, pela pessoa que estava frequentando ou que havia frequentado escola. A correspondência é feita do seguinte modo: sem instrução e menos de 1 ano de estudo - para a pessoa que nunca frequentou escola, ou, embora tendo frequentado, não concluiu a 1ª série do ensino fundamental, 1º grau ou elementar; 1 ano de estudo - para a pessoa que concluiu curso de alfabetização de adultos ou a 1ª série do ensino fundamental, 1º grau ou elementar; 2 anos de estudo - para a pessoa que concluiu a 2ª série do ensino fundamental, 1º grau ou elementar; 3 anos de estudo - para a pessoa que concluiu a 3ª série do ensino fundamental, 1º grau ou elementar; 4 anos de estudo - para a pessoa que concluiu a 4ª série do ensino fundamental ou 1º grau ou, no mínimo, a 4ª série e, no máximo, a 6ª série do elementar; 5 anos de estudo - para a pessoa que concluiu a 5ª série do ensino fundamental ou 1º grau ou a 1ª série do médio 1º ciclo; 6 anos de estudo - para a pessoa que concluiu a 6ª série do ensino fundamental ou 1º grau ou a 2ª série do médio 1º ciclo; 7 anos de estudo - para a pessoa que concluiu a 7ª série do ensino fundamental ou 1º grau ou a 3ª série do médio 1º ciclo; 8 anos de estudo - para a pessoa que concluiu a 8ª série do ensino fundamental ou 1º grau ou, no mínimo, a 4ª série e, no máximo, a 5ª série do médio 1º ciclo; 9 anos de estudo - para a pessoa que concluiu a 1ª série do ensino médio, 2º grau ou médio 2º ciclo; 10 anos de estudo - para a pessoa que concluiu a 2ª a série do ensino médio, 2º grau, ou 2º ciclo; 11 anos de estudo - para a pessoa que concluiu, no mínimo, a 3ª série e, no máximo, a 4ª série do ensino médio, 2º grau ou médio 2º ciclo; 12 a 16 anos de estudo - para pessoa que concluiu da 1ª a 5ª série do superior, respectivamente; 17 anos de estudo - para pessoa que concluiu a 6ª série do superior, ou mestrado, ou doutorado; *(Censo Demográfico 2000)* Classificação estabelecida em função da última série concluída com aprovação no nível ou grau mais elevado que a pessoa está frequentando ou havia frequentado, sendo a correspondência feita do seguinte modo: sem instrução e menos de 1 ano de estudo - para a pessoa que nunca frequentou escola ou, embora tenha frequentado, não concluiu pelo menos a 1ª série do ensino fundamental, 1º grau ou elementar; 1 ano de estudo - para a pessoa que concluiu curso de alfabetização de adultos, ou a 1ª série do ensino fundamental, 1º grau ou elementar; 2 anos de estudo - para a pessoa que concluiu a 2ª série do ensino fundamental, 1º grau ou elementar; 3 anos de estudo - para a pessoa que concluiu a 3ª série do ensino fundamental, 1º grau ou elementar; 4 anos de estudo - para a pessoa que concluiu a 4ª série do ensino fundamental ou 1º grau, ou, no mínimo, a 4ª série e, no máximo, a 6ª série do elementar; 5 anos de estudo - para a pessoa que concluiu a 5ª série do ensino fundamental ou 1º grau, ou a 1ª série do médio 1º ciclo; 6 anos de estudo - para a pessoa que concluiu a 6ª série do ensino fundamental ou 1º grau, ou a 2ª série do médio 1º ciclo; 7 anos de estudo - para a pessoa que concluiu a 7ª série do ensino fundamental ou 1º grau, ou a 3ª série do médio 1º ciclo; 8 anos de estudo - para a pessoa que concluiu a 8ª série do ensino fundamental ou 1º grau, ou, no mínimo, a 4ª série e, no máximo, a 5ª série do médio 1º ciclo; 9 anos de estudo - para a pessoa que concluiu a 1ª série do ensino médio, 2º grau ou médio 2º ciclo; 10 anos de estudo - para a pessoa que concluiu a 2ª série do ensino médio, 2º grau ou médio 2º ciclo; 11 anos de estudo - para a pessoa que concluiu, no mínimo, a 3ª série e, no máximo, a 4ª série do ensino médio, 2º grau ou médio 2º ciclo; 12 anos de estudo - para a pessoa que concluiu a 1ª série do superior; 13 anos de estudo - para a pessoa que concluiu a 2ª série do superior; 14 anos de estudo - para a pessoa que concluiu a 3ª série do superior; 15 anos de estudo - para a pessoa que concluiu a 4ª série do superior; 16 anos de estudo - para a pessoa que concluiu a 5ª série do superior; 17 anos de estudo ou mais - para a pessoa que concluiu a 6ª série do superior ou mestrado ou doutorado; ou não determinados - para a pessoa que frequenta ensino fundamental ou 1º grau não seriado.

2. *(Pesquisa Nacional por Amostra de Domicílios)* Classificação estabelecida em função da série e do nível ou grau mais elevado alcançado pela pessoa, considerando a última série concluída com aprovação. Cada série concluída com aprovação corresponde a 1 ano de estudo. A contagem dos anos de estudo tem início em 1 ano, a partir da 1a série concluída com aprovação de curso de ensino fundamental (com duração de 8 anos), de 1º grau ou do elementar; em 5 anos de estudo, a partir da 1a série concluída com aprovação de curso de médio 1º ciclo; em 9 anos de estudo, a partir da 1ª série concluída com aprovação de curso de ensino médio, de 2º grau ou de médio 2º ciclo; em 12 anos de estudo, a partir da 1ª série concluída com aprovação de curso superior. As pessoas com informações que não permitem a sua classificação são reunidas no grupo de anos de estudo não determinados. Nesse período de transição da mudança da duração do ensino fundamental de 8 para 9 anos, a classificação segundo os anos de estudo foi construída de forma a harmonizar a duração do ensino fundamental de 9 anos para 8 anos, o que possibilita a comparação dos resultados de 2007 e 2008 com os das pesquisas anteriores. Na contagem dos anos de estudo para o ensino fundamental com duração de 9 anos, a primeira série concluída com aprovação foi enquadrada em menos de 1 ano de estudo, a segunda série, em 1 ano de estudo, e assim, sucessivamente, até a nona série, classificada em 8 anos de estudo.

atividade *(Pesquisa Nacional por Amostra de Domicílios)* Finalidade ou ramo de negócio da organização, empresa ou entidade para a qual a pessoa trabalha, ou a natureza da atividade exercida pela pessoa que trabalha por conta própria.

banheiro *(Pesquisa Nacional por Amostra de Domicílios)* Cômodo destinado a banho e que também dispõe de vaso sanitário ou buraco para dejeções.

benefício cessado *(Ministério da Previdência e Assistência Social)* Benefício de prestação continuada a que o segurado perde o direito de recebimento.

benefício concedido *(Ministério da Previdência e Assistência Social)* Benefício cujo requerimento apresentado pelo segurado ao posto de benefícios é deferido e liberado para pagamento, dado que o segurado preenche todos os requisitos necessários ao recebimento da espécie solicitada.

benefício emitido *(Ministério da Previdência e Assistência Social)* Crédito emitido para pagamento do benefício de prestação continuada que está ativo no Cadastro de Benefícios da Empresa de Tecnologia e Informações da Previdência Social – DATAPREV.

benefícios em manutenção *(Ministério da Previdência e Assistência Social)* Estoque de benefícios no sistema previdenciário. Um benefício de prestação continuada é incorporado ao Cadastro de Benefícios da Empresa de Tecnologia e Informações da Previdência Social – DATAPREV, logo após ser concedido, o que implica em pagamentos mensais até que cesse o direito ao recebimento, por morte ou por cessação da incapacidade.

brasileiro nato *(Censo Demográfico 1991/2000)* Pessoa nascida no Brasil ou em país estrangeiro, registrada como brasileiro, segundo as leis do Brasil.

casamento *(Estatísticas do Registro Civil)* Ato, cerimônia, ou processo pelo qual é constituída a relação legal entre o homem e a mulher. A legalidade da união pode ser estabelecida no casamento civil ou religioso com efeito civil e reconhecida pelas leis de cada país.

categoria do emprego *(Pesquisa Nacional por Amostra de Domicílios)* Classificação dos empregados em: com carteira de trabalho assinada; militares (do Exército, Marinha de Guerra e Aeronáutica, inclusive as pessoas prestando serviço militar obrigatório) e funcionários públicos estatutários (empregados regidos pelos estatutos dos funcionários públicos (federais, estaduais, municipais ou de autarquias); ou outro. Os trabalhadores domésticos, quanto à categoria do emprego, são classificados em: com carteira de trabalho assinada ou sem carteira de trabalho assinada.

condição de alfabetização *Ver* pessoa alfabetizada

condição de atividade *(Pesquisa Nacional por Amostra de Domicílios)* Classificação da pessoa em idade ativa em economicamente ativa ou não economicamente ativa na semana de referência da pesquisa.

condição de convivência *(Censo Demográfico 2000)* Classificação da convivência em: vive em companhia de cônjuge ou companheiro(a) - quando a pessoa mora com cônjuge ou companheiro(a); não vive em companhia de cônjuge ou companheiro(a) - quando a pessoa não mora, mas já havia morado, com cônjuge ou companheiro(a) e quando a pessoa nunca morou com cônjuge ou companheiro(a).

condição de ocupação *(Pesquisa Nacional por Amostra de Domicílios)* Classificação das pessoas economicamente ativas em ocupadas ou desocupadas na semana de referência da pesquisa.

condição de ocupação do domicílio *(Pesquisa Nacional por Amostra de Domicílios)* Classificação do domicílio particular permanente em: próprio - quando o domicilio é de propriedade, total ou parcial, de morador, estando integralmente quitado ou não, e independentemente da condição de ocupação do terreno; alugado - quando o aluguel do domicilio é, totalmente ou parcialmente, pago por morador; cedido - quando o domicilio é cedido por empregador (particular ou público) de morador,

instituição ou pessoa não moradora, ainda que mediante uma taxa de ocupação ou conservação, inclusive o domicílio cujo aluguel é integralmente pago, diretamente ou indiretamente, por empregador de morador, instituição ou pessoa não moradora; outra condição - quando o domicílio é ocupado de forma diferente das anteriormente relacionadas, como, por exemplo, no caso de invasão.

condição na família *(Pesquisa Nacional por Amostra de Domicílios)* Classificação dos componentes da família quanto à relação de parentesco ou de convivência existente entre cada membro e a pessoa de referência da família ou com o seu cônjuge em: pessoa de referência - pessoa responsável pela família ou assim considerada pelos demais membros; cônjuge - pessoa que vive conjugalmente com a pessoa de referência da família, existindo ou não vínculo matrimonial; filho - pessoa que é filho, enteado, filho adotivo ou de criação da pessoa de referência da família ou do seu cônjuge; outro parente - pessoa que tem qualquer grau de parentesco com a pessoa de referência da família ou com o seu cônjuge, exclusive os relacionados anteriormente; agregado - pessoa que não é parente da pessoa de referência da família ou do seu cônjuge e não paga hospedagem nem alimentação à família; pensionista - pessoa que não é parente da pessoa de referência da família ou do seu cônjuge e paga pela sua hospedagem ou alimentação à família; empregado doméstico - pessoa que presta serviços domésticos remunerados, em dinheiro ou somente em benefícios, a membro(s) da família; parente do empregado doméstico - pessoa que é parente do empregado doméstico e não presta serviços domésticos remunerados a membro(s) da família. Para efeito de divulgação, os agregados, pensionistas, empregados domésticos e parentes dos empregados domésticos constituem o grupo denominado "sem parentesco".

conta própria *(Pesquisa Nacional por Amostra de Domicílios)* Pessoa que trabalha explorando o seu próprio empreendimento, sozinha ou com sócio, sem ter empregado e contando, ou não, com a ajuda de trabalhador não remunerado.

contribuição para instituto de previdência *(Pesquisa Nacional por Amostra de Domicílios)* Contribuição para instituto de previdência federal (Instituto Nacional do Seguro Social - INSS ou Plano de Seguridade Social da União), estadual (instituto de previdência estadual, incluindo os servidores das forças auxiliares estaduais), ou municipal (instituto de previdência municipal, incluindo os servidores das forças auxiliares municipais), no trabalho principal, no secundário e em pelo menos um dos demais trabalhos da semana de referência da pesquisa.

cor ou raça *(Pesquisa Nacional por Amostra de Domicílios)* Característica declarada pelas pessoas com base nas seguintes opções: branca, preta, amarela (pessoa de origem japonesa, chinesa, coreana etc.), parda (mulata, cabocla, cafuza, mameluca ou mestiça de preto com pessoa de outra cor ou raça) ou indígena (pessoa indígena ou índia).

data de referência (*Censo Demográfico 1991/2000, Contagem da População 1996, Pesquisa Nacional por Amostra de Domicílios)* Data definida para a investigação das características individuais. Foi o dia 1º de setembro de 1991 para o Censo Demográfico 1991; o dia 1º de agosto de 1996 para a Contagem da População 1996; o dia 1º de agosto de 2000 para o Censo Demográfico 2000; e 27 de setembro de 2008 para a Pesquisa Nacional por Amostra de Domicílios 2008.

densidade demográfica *(Censo Demográfico 1991/2000, Contagem da População 1996)* Número de pessoas por unidade de superfície (hab/km^2).

densidade de moradores por dormitório *(Censo Demográfico 1991/2000)* Resultado da divisão do número de moradores pelo número de dormitórios do domicílio particular permanente.

dependência doméstica **1.** *(Censo Demográfico 1991)* Situação de subordinação dos empregados domésticos e agregados em relação ao chefe da família; *(Censo Demográfico 2000)* Situação de subordinação dos empregados domésticos e agregados em relação à pessoa responsável pelo domicílio ou pela família.

2. *(Pesquisa Nacional por Amostra de Domicílios)* Relação estabelecida entre a pessoa de referência e os empregados domésticos e agregados da família.

destino do lixo *(Pesquisa Nacional por Amostra de Domicílios)* Classificação do destino dado ao lixo do domicílio particular permanente em: coletado diretamente - quando o lixo é coletado diretamente por serviço ou empresa de limpeza, pública ou privada, que atende ao logradouro em que se situa o domicílio; coletado indiretamente - quando o lixo é depositado em caçamba, tanque ou depósito de serviço ou empresa de limpeza, pública ou privada, que posteriormente o recolhe; outro - quando o lixo é: queimado ou enterrado no terreno ou na propriedade em que se situa o domicílio; jogado, queimado ou enterrado em terreno baldio ou logradouro; jogado nas águas ou nas margens de rio, lago ou mar; ou tem destino diferente dos enumerados anteriormente.

divórcio *(Estatísticas do Registro Civil)* Dissolução do casamento, ou seja, separação do marido e da mulher conferindo-se às partes o direito de novo casamento civil, religioso e/ou outras cláusulas, de acordo com a legislação de cada país. A Emenda Constitucional nº 9, de 28 de junho de 1977, permitiu a instauração do divórcio no Brasil e a Lei nº 6.515, de 26 de dezembro de 1977, o regulamentou. Para efeito

de divulgação, os resultados apresentados referem-se aos processos de divórcio julgados, encerrados e concedidos em 1ª instância, sem que houvesse recurso.

domicílio **1.** *(Censo Demográfico 1991, Contagem da População 1996)* Local de moradia estruturalmente independente, constituído por um ou mais cômodos, com entrada privativa. Por extensão, edifícios em construção, embarcações, veículos, barracas, tendas, grutas e outros locais que estavam, na data de referência da pesquisa, servindo de moradia. Os domicílios classificam-se em domicílio coletivo e domicílio particular; *(Censo Demográfico 2000)* Local estruturalmente separado e independente que se destina a servir de habitação a uma ou mais pessoas, ou que esteja sendo utilizado como tal. A separação fica caracterizada quando o local de habitação é limitado por paredes, muros ou cercas, coberto por um teto, permitindo a uma ou mais pessoas, que nele habitam, isolar-se das demais, com a finalidade de dormir, preparar e/ou consumir seus alimentos e proteger-se do meio ambiente, arcando, total ou parcialmente, com suas despesas de alimentação ou moradia. A independência fica caracterizada quando o local de habitação tem acesso direto, permitindo que os moradores possam entrar e sair sem necessidade de passar por locais de moradia de outras pessoas. Os domicílios classificam- se em domicílio coletivo e domicílio particular.

2. *(Pesquisa Nacional por Amostra de Domicílios)* Local de moradia estruturalmente separado e independente, constituído por um ou mais cômodos. A separação fica caracterizada quando o local de moradia é limitado por paredes, muros, cercas etc., coberto por um teto, permitindo que os moradores se isolem, arcando com parte ou todas as suas despesas de alimentação ou moradia. A independência fica caracterizada quando o local de moradia tem acesso direto, permitindo que os moradores possam entrar e sair sem necessidade de passar por locais de moradia de outras pessoas. Os domicílios classificam-se em domicílio coletivo e domicílio particular.

domicílio coletivo **1.** *(Censo Demográfico 1991)* Domicílio ocupado por grupo convivente e/ou família, na qual a relação entre os moradores se restringe à subordinação de ordem administrativa e ao cumprimento de normas de convivência, como em hotéis, pensões, recolhimentos, asilos, orfanatos, conventos, penitenciárias, quartéis, postos militares, navios, alojamentos de trabalhadores etc. Classifica- se, também, como coletivo, o domicílio ocupado por um grupo de seis ou mais pessoas sem relação de parentesco e dependência doméstica (grupo convivente) e aquele em que residem seis ou mais famílias conviventes; *(Censo Demográfico 2000)* Domicílio em que a relação entre os moradores se restringe a normas de subordinação administrativa, como em hotéis, pensões, presídios, cadeias, penitenciárias, quartéis, postos militares, asilos, orfanatos, conventos, hospitais e clínicas (com internação), alojamento de trabalhadores, motéis, *camping* etc.

2. *(Pesquisa Nacional por Amostra de Domicílios)* Domicilio destinado a habitação de pessoas em cujo relacionamento prevalece o cumprimento de normas administrativas, como em hotéis, pensões e similares, orfanatos, asilos, casas de detenção, hospitais etc.

domicílio particular **1.** *(Censo Demográfico 1991, Contagem da População 1996)* Moradia de uma, duas, ou no máximo cinco famílias, mesmo que localizado em estabelecimento industrial, comercial etc., inclusive o prédio em construção onde residem até cinco pessoas, embora sem laço de parentesco e/ou dependência doméstica. O domicílio particular é classificado em: permanente - construído para fim residencial (casa, apartamento e cômodo); e improvisado - não construído para fim residencial, mas servindo de moradia na data de referência da pesquisa, tal como o localizado em unidade (loja, fábrica etc.) que não possui dependência destinada exclusivamente à moradia, prédio em construção, embarcação, carroça, vagão de trem, tenda, barraca, gruta etc.; *(Censo Demográfico 2000)* Domicílio em que o relacionamento entre seus ocupantes é ditado por laços de parentesco, de dependência doméstica ou normas de convivência. O domicílio particular é classificado em: permanente - construído para servir exclusivamente à habitação e que, na data de referência da pesquisa, tem a finalidade de servir de moradia a uma ou mais pessoas; e improvisado - localizado em unidade não residencial (loja, fábrica etc.) que não possui dependência destinada exclusivamente à moradia, mas que, na data de referência da pesquisa, está ocupado por morador e aquele situado em prédio em construção, vagão de trem, carroça, tenda, barraca, gruta etc. que está servindo de moradia na data de referência da pesquisa.

2. *(Pesquisa Nacional por Amostra de Domicílios)* Domicílio destinado a habitação de uma pessoa ou de um grupo de pessoas cujo relacionamento é ditado por laços de parentesco, dependência doméstica ou normas de convivência. O domicílio particular é classificado em: permanente - localizado em unidade que se destina a servir de moradia (casa, apartamento ou cômodo); ou improvisado - localizado em unidade que não possui dependência destinada exclusivamente à moradia (loja, sala comercial etc.) ou em prédio em construção, embarcação, carroça, vagão, tenda, barraca, gruta etc. que esteja servindo de moradia.

domicílio particular permanente *Ver* domicílio particular.

empreendimento *(Pesquisa Nacional por Amostra de Domicílios)* Empresa, instituição, entidade, firma, negócio ou, ainda, o trabalho sem estabelecimento desenvolvido com ou

sem a ajuda de outras pessoas (empregados, sócios ou trabalhadores não remunerados).

empregado *(Pesquisa Nacional por Amostra de Domicílios)* Pessoa que trabalha para um empregador (pessoa física ou jurídica), geralmente obrigando-se ao cumprimento de uma jornada de trabalho e recebendo em contrapartida remuneração em dinheiro, mercadorias, produtos ou benefícios (moradia, comida, roupas etc.). Nesta categoria, inclui-se a pessoa que presta o serviço militar obrigatório e, também, o sacerdote, ministro de igreja, pastor, rabino, frade, freira e outros clérigos.

empregador *(Pesquisa Nacional por Amostra de Domicílios)* Pessoa que trabalha explorando seu próprio empreendimento, com pelo menos um empregado.

esfera administrativa *(Pesquisa de Assistência Médico-Sanitária)* Classificação da entidade mantenedora à qual o estabelecimento de saúde está vinculado em: pública (federal, estadual e municipal) ou privada. Classifica-se como privado/SUS o estabelecimento que presta algum tipo de serviço ao Sistema Único de Saúde - SUS.

esgotamento sanitário *(Pesquisa Nacional por Amostra de Domicílios)* Escoadouro do banheiro ou sanitário de uso dos moradores do domicílio particular permanente, classificado quanto ao tipo em: rede coletora - quando a canalização das águas servidas e dos dejetos está ligada a um sistema de coleta que os conduz a um desaguadouro geral da área, região ou município, mesmo que o sistema não disponha de estação de tratamento da matéria esgotada; fossa séptica - quando as águas servidas e os dejetos são esgotados para uma fossa séptica, onde passam por um processo de tratamento ou decantação, sendo a parte líquida absorvida no próprio terreno ou canalizada para um desaguadouro geral da área, região ou município; outro - quando os dejetos são esgotados para uma fossa rústica (fossa negra, poço, buraco etc.) ou diretamente para uma vala a céu aberto, rio, lago ou mar ou qualquer outra situação não descrita anteriormente.

esperança de vida ao nascer Número médio de anos que um recém-nascido esperaria viver se estivesse sujeito a uma lei de mortalidade observada em dada população durante um dado período.

estabelecimento de saúde *(Pesquisa de Assistência Médico-Sanitária)* Estabelecimento que presta serviços de saúde com um mínimo de técnica apropriada, segundo critérios estabelecidos pelo Ministério da Saúde, para o atendimento rotineiro à população, como posto de saúde, centro de saúde, clínica ou posto de assistência médica, unidade mista, hospital (inclusive de corporações militares), unidade de complementação diagnóstica e terapêutica, clínica radiológica, clínica de reabilitação, ambulatório de sindicato e clínica odontológica.

estado civil *(Censo Demográfico 2000)* Classificação do estado civil da pessoa em: casado(a) - quando a pessoa tem o estado civil de casada; desquitado(a) ou separado(a) judicialmente - quando a pessoa tem o estado civil de desquitada ou separada homologado por decisão judicial; divorciado(a) - quando a pessoa tem o estado civil de divorciada homologado por decisão judicial; viúvo(a) - quando a pessoa tem o estado civil de viúva; ou solteiro(a) - quando a pessoa tem o estado civil de solteira.

estado conjugal *(Censo Demográfico 1991)* Condição das pessoas em relação ao fato de nunca terem vivido, já terem vivido ou viverem em companhia de cônjuge, em decorrência de casamento civil, religioso, civil e religioso ou de união consensual. A noção de estado conjugal não corresponde à de estado civil. De acordo com o critério adotado, a pessoa é classificada em: solteira, casada, desquitada, divorciada, separada e viúva; *(Censo Demográfico 2000)* Combinação da condição de convivência com o estado civil.

estrangeiro *(Censo Demográfico 1991)* Pessoa nascida fora do Brasil, ou nascida no Brasil e registrada em representação estrangeira, e que não se naturalizou brasileira.

estudante *(Pesquisa Nacional por Amostra de Domicílios)* Pessoa que frequenta escola em curso de ensino regular (de ensino fundamental, médio ou superior de graduação), ensino supletivo ministrado em escola, mestrado, doutorado, pré-vestibular, pré-escolar ou alfabetização de adultos.

família *(Pesquisa Nacional por Amostra de Domicílios)* Conjunto de pessoas ligadas por laços de parentesco, dependência doméstica ou normas de convivência, residente na mesma unidade domiciliar, ou pessoa que mora só em uma unidade domiciliar. Consideram-se como famílias conviventes as constituídas de, no mínimo, duas pessoas cada uma, que residam na mesma unidade domiciliar (domicílio particular ou unidade de habitação em domicílio coletivo).

grupamentos de atividade *(Pesquisa Nacional por Amostra de Domicílios)* Agrupamento das divisões da Classificação Nacional de Atividades Econômicas Domiciliar CNAE-Domiciliar em: agrícola (agricultura, pecuária e serviços relacionados com estas atividades; silvicultura, exploração florestal e serviços relacionados com estas atividades; e pesca, aquicultura e atividades dos serviços relacionados com estas atividades); indústria de transformação (fabricação de produtos alimentícios e bebidas; fabricação de produtos do fumo; fabricação de produtos têxteis; confecção de artigos do vestuário e

acessórios; preparação de couros e fabricação de artefatos de couro, artigos de viagem e calçados; fabricação de produtos de madeira; fabricação de celulose, papel e produtos de papel; edição, impressão e reprodução de gravações; fabricação de coque, refino de petróleo, elaboração de combustíveis nucleares e produção de álcool; fabricação de produtos químicos; fabricação de produtos de borracha e plástico; fabricação de produtos de minerais não metálicos; metalurgia básica; fabricação de produtos de metal - exclusive máquinas e equipamentos; fabricação de máquinas e equipamentos; fabricação de máquinas para escritório e equipamentos de informática; fabricação de máquinas, aparelhos e materiais elétricos; fabricação de material eletrônico e de aparelhos e equipamentos de comunicações; fabricação de equipamentos de instrumentação médico-hospitalares, instrumentos de precisão e ópticos, equipamentos para automação industrial, cronômetros e relógios; fabricação e montagem de veículos automotores, reboques e carrocerias; fabricação de outros equipamentos de transporte; fabricação de móveis e indústrias diversas; e reciclagem; outras atividades industriais (extração de carvão mineral; extração de petróleo e serviços correlatos; extração de minerais radioativos; extração de minerais metálicos; extração de minerais não metálicos; eletricidade, gás e água quente; e captação, tratamento e distribuição de água); construção (construção); comércio e reparação (comércio e reparação de veículos automotores e motocicletas; e comércio a varejo de combustíveis; comércio a varejo e por atacado; e reparação de objetos pessoais e domésticos); alojamento e alimentação (alojamento e alimentação); transporte, armazenagem e comunicação (transporte terrestre; transporte aquaviário; transporte aéreo; atividades anexas e auxiliares do transporte e agências de viagem; e correios e telecomunicações); administração pública (administração pública, defesa e seguridade social); educação, saúde e serviços sociais (educação; e saúde e serviços sociais); outros serviços coletivos, sociais e pessoais (limpeza urbana e esgoto; e atividades conexas; atividades associativas; atividades recreativas, culturais e desportivas; e serviços pessoais); serviços domésticos (serviços domésticos); outras atividades (intermediação financeira, exclusive de seguros e previdência privada; seguros e previdência privada; atividades auxiliares da intermediação financeira; atividades imobiliárias; aluguel de veículos, máquinas e equipamentos sem condutores ou operadores e de objetos pessoais e domésticos; atividades de informática e conexas; pesquisa e desenvolvimento; serviços prestados principalmente às empresas; e organismos internacionais e outras instituições extraterritoriais); atividades maldefinidas.

grupamentos ocupacionais (*Pesquisa Nacional por Amostra de Domicílios*) Agrupamento dos subgrupos principais da Classificação Brasileira de Ocupações Domiciliar CBO-Domiciliar em: dirigentes em geral (membros superiores e dirigentes do poder público; dirigentes de empresas e organizações, exceto de interesse público; gerentes); profissionais das ciências e das artes (profissionais policientíficos; profissionais das ciências exatas, físicas e da engenharia; profissionais das ciências biológicas, da saúde e afins; profissionais do ensino, com formação de nível superior; profissionais das ciências jurídicas; profissionais das ciências sociais e humanas; e comunicadores, artistas e religiosos); técnicos de nível médio (técnicos polivalentes; técnicos de nível médio das ciências físicas, químicas, engenharia e afins; técnicos de nível médio das ciências biológicas, bioquímicas, da saúde e afins; professores leigos e de nível médio; técnicos de nível médio em serviços de transportes; técnicos de nível médio nas ciências administrativas; técnicos de nível médio dos serviços culturais, das comunicações e dos desportos; e outros técnicos de nível médio); trabalhadores de serviços administrativos (escriturários; e trabalhadores de atendimento ao público); trabalhadores dos serviços (trabalhadores dos serviços); vendedores e prestadores de serviços do comércio (vendedores e prestadores de serviços do comércio); trabalhadores agrícolas (produtores na exploração agropecuária; trabalhadores na exploração agropecuária; pescadores, caçadores e extrativistas florestais; e trabalhadores da mecanização agropecuária e florestal); trabalhadores da produção de bens e serviços industriais e de reparação e manutenção (trabalhadores da indústria extrativa e da construção civil; trabalhadores da transformação de metais e de compósitos; trabalhadores da fabricação e instalação eletroeletrônica; montadores de aparelhos e instrumentos de precisão e musicais; joalheiros, vidreiros, ceramistas e afins; trabalhadores das indústrias têxteis, do curtimento, do vestuário e das artes gráficas; trabalhadores das indústrias de madeira e do mobiliário; trabalhadores de funções transversais; trabalhadores das indústrias de processos contínuos e outras indústrias; trabalhadores de instalações siderúrgicas e de materiais de construção; trabalhadores de instalações e máquinas de fabricação de celulose, papel, papelão e artefatos; trabalhadores da fabricação de alimentos, bebidas e fumo; operadores de instalações de produção e distribuição de energia, utilidades, captação, tratamento e distribuição de água; outros trabalhadores elementares industriais; trabalhadores de reparação e manutenção mecânica; polimantenedores; e outros trabalhadores da conservação, manutenção e reparação); membros das forças armadas e auxiliares (militares da aeronáutica; militares do exército; militares da marinha; policiais militares; e bombeiros militares); e ocupações maldefinidas.

horas habitualmente trabalhadas por semana *(Pesquisa Nacional por Amostra de Domicílios)* Número de horas habitualmente trabalhadas por semana no trabalho principal, no secundário e nos demais trabalhos que a pessoa tem na semana de referência da pesquisa, inclusive as horas que a pessoa habitualmente ocupa fora do local de trabalho em tarefas relacionadas com a sua ocupação no trabalho considerado.

idade (*Censo Demográfico 1991/2000, Contagem da População 1996, Pesquisa Nacional por Amostra de Domicílios*) Idade calculada, em anos completos, na data de referência da pesquisa, com base no dia, mês e ano do nascimento da pessoa, e idade presumida da pessoa que não sabe a data de nascimento.

iluminação elétrica (*Pesquisa Nacional por Amostra de Domicílios*) Existência de iluminação elétrica no domicílio particular permanente proveniente de rede geral, gerador, conversor de energia solar etc.

leito para internação (*Pesquisa de Assistência Médico-Sanitária*) Leito instalado para uso regular dos pacientes internados durante seu período de hospitalização. Considera-se o leito comum, leito para infectado, berço aquecido e incubadora, com exceção dos leitos com as incubadoras localizadas em UTI neonatal e/ou infantil e/ou intermediária.

lugar de residência da mãe (*Estatísticas do Registro Civil*) Localização geográfica (unidade da federação e município ou país estrangeiro) da moradia habitual da mãe na ocasião do parto.

lugar de residência do falecido *(Estatísticas do Registro Civil)* Localização geográfica (unidade da federação e município ou país estrangeiro) da moradia habitual do falecido na ocasião do óbito.

média de anos de estudo Total de anos de estudo das pessoas de uma determinada idade dividido pelo número total de pessoas na mesma idade.

mês de referência *(Pesquisa Nacional por Amostra de Domicílios)* Mês fixado para a investigação dos rendimentos. Para a pesquisa de 2008, foi o mês de setembro de 2008.

morador *Ver* população residente

nacionalidade *Ver* brasileiro nato, estrangeiro, naturalizado brasileiro

não remunerado *(Pesquisa Nacional por Amostra de Domicílios)* Pessoa que trabalha sem remuneração, pelo menos uma hora na semana: em ajuda a membro da unidade domiciliar, que é conta própria ou empregador em qualquer atividade, ou empregado em atividade da agricultura, silvicultura, pecuária, extração vegetal ou mineral, caça, pesca e piscicultura; em ajuda a instituição religiosa, beneficente ou de cooperativismo; ou como aprendiz ou estagiário.

nascido vivo *(Estatísticas do Registro Civil)* Filho que após a expulsão ou extração completa do corpo materno, independentemente do tempo de duração da gestação, manifesta algum sinal de vida, como respiração, choro, movimentos de músculos de contração voluntária, batimento cardíaco ou pulsação do cordão umbilical, estando ou não cortado o cordão umbilical e estando ou não desprendida a placenta, ainda que tenha falecido em seguida.

naturalidade *(Pesquisa Nacional por Amostra de Domicílios)* Condição de naturalidade da pessoa em relação ao município e à unidade da federação de nascimento. A pessoa que nasceu fora do lugar em que a mãe residia, em decorrência dela ter estado afastada, temporariamente, para o parto, é considerada como natural do município e da unidade da federação ou país estrangeiro de residência materna naquela ocasião.

naturalizado brasileiro *(Censo Demográfico 1991/2000)* Pessoa nascida em país estrangeiro que obteve a nacionalidade brasileira por meio de título de naturalização, ou valendo-se de disposição da legislação brasileira.

normas de convivência *(Censo Demográfico 1991/2000, Pesquisa Nacional por Amostra de Domicílios)* Regras estabelecidas para o convívio de pessoas que moram juntas, sem estarem ligadas por laços de parentesco ou dependência doméstica.

número de trabalhos *(Pesquisa Nacional por Amostra de Domicílios)* Número de empreendimentos em que a pessoa tem trabalho na semana de referência da pesquisa. O trabalho na produção para o próprio consumo, ou na construção para o próprio uso, somente é contado para a pessoa que não tem qualquer outro trabalho remunerado ou sem remuneração na semana de referência da pesquisa.

nupcialidade *Ver* estado conjugal

óbito (*Estatísticas do Registro Civil)* Desaparecimento definitivo de algum sinal de vida em qualquer momento posterior ao nascimento, ou seja, cessação das funções vitais sem a possibilidade de ressuscitamento.

óbito fetal *(Estatísticas do Registro Civil)* Morte de um produto da concepção ocorrida antes da expulsão ou de sua extração completa do corpo materno, independentemente do tempo de duração da gestação. A indicação do óbito fetal ocorre quando, após a separação do corpo materno, o feto não respira ou mostra qualquer outra evidência de vida, como choro, movimentos de músculos de contração voluntária, batimento cardíaco ou pulsação do cordão umbilical.

ocupação *(Pesquisa Nacional por Amostra de Domicílios)* Cargo, função, profissão ou ofício exercido pela pessoa.

ocupações médicas *(Pesquisa de Assistência Médico-Sanitária)* Profissionais médicos nas diversas especialidades investigadas que possuem algum vínculo com o estabelecimento de saúde.

outro trabalhador não remunerado *(Pesquisa Nacional por Amostra de Domicílios)* Pessoa que trabalha sem remuneração, durante pelo menos uma hora na semana, como aprendiz ou estagiário ou em ajuda a instituição religiosa, beneficente ou de cooperativismo.

período de referência de 365 dias *(Pesquisa Nacional por Amostra de Domicílios)* Período que abrange a semana de referência da pesquisa e os 358 dias que a antecedem. Foi o período de 28 de setembro de 2007 a 27 de setembro de 2008, para a pesquisa de 2008.

pessoa alfabetizada *(Censo Demográfico 1991, Pesquisa Nacional por Amostra de Domicílios)* Pessoa capaz de ler e escrever pelo menos um bilhete simples no idioma que conhece; *(Censo Demográfico 2000)* Pessoa capaz de ler e escrever pelo menos um bilhete simples no idioma que conhece, inclusive a pessoa alfabetizada que se tornou física ou mentalmente incapacitada de ler ou escrever.

pessoa de referência *Ver* em condição na família

pessoa desocupada *(Pesquisa Nacional por Amostra de Domicílios)* Pessoa sem trabalho, mas que toma alguma providência para conseguir trabalho na semana de referência da pesquisa.

pessoa economicamente ativa *(Pesquisa Nacional por Amostra de Domicílios)* Pessoa classificada como ocupada ou desocupada na semana de referência da pesquisa.

pessoa em idade ativa *(Pesquisa Nacional por Amostra de Domicílios)* Pessoa de 10 anos ou mais de idade.

pessoa não economicamente ativa *(Pesquisa Nacional por Amostra de Domicílios)* Pessoa que não é classificada como ocupada nem como desocupada na semana de referência da pesquisa.

pessoa ocupada *(Pesquisa Nacional por Amostra de Domicílios)* Pessoa com trabalho durante toda ou parte da semana de referência da pesquisa, inclusive a pessoa que não exerceu o trabalho remunerado que tem nessa semana por motivo de férias, licença, falta, greve etc.

população de direito *Ver* população residente

população de fato *Ver* população presente

população presente *(Censo Demográfico 1872-1960)* Pessoas presentes no domicílio, moradoras ou não do domicílio.

população residente **1.** *(Censo Demográfico 1991, Contagem da População 1996)* Pessoas que têm a unidade domiciliar (domicílio particular ou unidade de habitação em domicílio coletivo) como local de residência habitual e estão presentes na data de referência da pesquisa, ou ausentes, temporariamente, por período não superior a 12 meses em relação àquela data; *(Censo Demográfico 2000)* Pessoas que têm o domicílio como local de residência habitual e estão presentes na data de referência da pesquisa, ou ausentes, temporariamente, por período não superior a 12 meses em relação àquela data.

2. *(Pesquisa Nacional por Amostra de Domicílios)* Pessoas que têm a unidade domiciliar (domicílio particular ou unidade de habitação em domicílio coletivo) como local de residência habitual e estão presentes na data da entrevista, ou ausentes, temporariamente, por período não superior a 12 meses em relação àquela data.

população total *(Censo Demográfico 1991/2000, Contagem da População 1996)* Moradores habituais no domicílio, quer estivessem presentes ou ausentes (período não superior a 12 meses) na data de referência da pesquisa. A população total classifica-se, para o Censo Demográfico 1980, em população residente ou população de direito e população presente ou população de fato; para o Censo Demográfico 1991, a Contagem da População 1996 e o Censo Demográfico 2000, em população residente ou população de direito.

posição na ocupação *(Pesquisa Nacional por Amostra de Domicílios)* Relação de trabalho existente entre a pessoa e o empreendimento em que trabalha. Segundo a posição na ocupação, a pessoa é classificada em: empregado, trabalhador doméstico, conta própria, empregador, trabalhador não remunerado membro da unidade domiciliar, outro trabalhador não remunerado, trabalhador na produção para o próprio consumo, ou trabalhador na construção para o próprio uso. Para efeito de divulgação, as categorias "trabalhador não remunerado membro da unidade domiciliar" e "outro trabalhador não remunerado" são reunidas em uma única, denominada "não remunerado".

processo de divórcio *Ver* divórcio

processo de separação judicial *Ver* separação judicial

procura de trabalho *(Pesquisa Nacional por Amostra de Domicílios)* Tomada de alguma providência efetiva para conseguir trabalho: contato estabelecido com empregadores; prestação de concurso; inscrição em concurso; consulta a agência de emprego, sindicato ou órgão similar; resposta a anúncio de emprego;

solicitação de trabalho a parente, amigo, colega ou por meio de anúncio; tomada de medida para iniciar negócio etc.

razão de dependência em relação às pessoas economicamente ativas *(Pesquisa Nacional por Amostra de Domicílios)* Resultado da divisão entre a soma das pessoas não economicamente ativas e as pessoas de menos de 10 anos de idade pelo número de pessoas economicamente ativas.

religião ou culto *(Censo Demográfico 1991)* Seita, culto ou ramo da religião professada pela pessoa. As declarações, para efeito de apuração, são classificadas em: Cristã Tradicional, Cristã Reformada, Neocristã, Mediúnica, Judaica ou Israelita, Oriental ou outra; *(Censo Demográfico 2000)* Seita, culto ou ramo da religião professada pela pessoa. As declarações, para efeito de apuração, são classificadas em: Católica Apostólica Romana, Evangélicas (de missão, de origem pentecostal, outras religiões evangélicas), Espírita, Espiritualista, Umbanda, Candomblé, Judaica, Budismo, Religiões Orientais, Islâmica, Hinduísta, Tradições Esotéricas, Tradições Indígenas, Outras Religiosidades, Sem Religião e Não determinadas.

remuneração média mensal em salário mínimo *(Ministério do Trabalho)* Média aritmética das remunerações individuais no mês de referência da pesquisa, convertidas em salário mínimo.

rendimento mensal *(Pesquisa Nacional por Amostra de Domicílios)* Soma do rendimento mensal de trabalho com o rendimento mensal proveniente de outras fontes.

rendimento mensal das famílias residentes em domicílios particulares *Ver* rendimento mensal familiar

rendimento mensal de outras fontes *(Pesquisa Nacional por Amostra de Domicílios)* Rendimento mensal, relativo ao mês de referência da pesquisa, normalmente recebido de: jubilação, reforma, ou aposentadoria do Plano de Seguridade da União ou de instituto de previdência federal (Instituto Nacional do Seguro Social - INSS), estadual ou municipal, inclusive do FUNRURAL ; complementação ou suplementação de aposentadoria paga por entidade seguradora ou decorrente de participação em fundo de pensão; pensão das forças armadas, do Plano de Seguridade da União ou de instituto de previdência federal (Instituto Nacional do Seguro Social - INSS), estadual ou municipal, inclusive do FUNRURAL; pensão de caixa de assistência social, entidade seguradora ou fundo de pensão, na qualidade de beneficiária de outra pessoa; pensão alimentícia, espontânea ou judicial; abono de permanência em serviço; aluguel, inclusive sublocação e arrendamento de móveis, imóveis, máquinas, equipamentos, animais etc.; doação ou mesada, sem contrapartida de serviços prestados, proveniente de pessoa não moradora na unidade domiciliar; programa oficial de auxílio educacional (como o bolsa escola) ou social (renda mínima, bolsa família, programa de erradicação do trabalho infantil - PETI, benefício de prestação continuada da assistência social - BPC-LOAS, e outros); e rendimento médio mensal, no mês de referência da pesquisa, proveniente de aplicação financeira (juros de papel de renda fixa e de caderneta de poupança, dividendos etc.); parceria etc.

rendimento mensal de todas as fontes *Ver* rendimento mensal

rendimento mensal de todos os trabalhos *Ver* rendimento mensal de trabalho

rendimento mensal de trabalho *(Pesquisa Nacional por Amostra de Domicílios)* Rendimento mensal em dinheiro e valor, real ou estimado, do rendimento em produtos ou mercadorias do ramo que compreende a agricultura, silvicultura, pecuária, extração vegetal, pesca e piscicultura, provenientes do trabalho principal, do trabalho secundário e dos demais trabalhos que a pessoa tem na semana de referência da pesquisa, exceto o valor da produção para consumo próprio. Para empregados e trabalhadores domésticos - remuneração bruta mensal a que normalmente têm direito trabalhando um mês completo ou, quando o rendimento é variável, remuneração média mensal relativa ao mês de referência da pesquisa. Entende-se por remuneração bruta o rendimento sem excluir o salário família e os descontos correspondentes aos pagamentos de instituto de previdência, imposto de renda, faltas etc., e não incluindo o 13o salário (14o , 15o etc.) e a participação nos lucros paga pelo empreendimento aos empregados. A parcela da remuneração recebida em benefícios (moradia; alimentação; roupas; vales refeição, alimentação ou transporte; etc.) não é incluída no cômputo do rendimento de trabalho. Para empregadores e conta própria - retirada mensal (rendimento bruto menos as despesas com o empreendimento, tais como: pagamento de empregados, matéria-prima, energia elétrica, telefone etc.) normalmente feita ou, quando o rendimento é variável, retirada média mensal relativa ao mês de referência da pesquisa. Para a pessoa licenciada por instituto de previdência - rendimento bruto mensal normalmente recebido como benefício (auxílio doença, auxílio por acidente de trabalho etc.), relativo ao mês de referência da pesquisa.

rendimento mensal familiar *(Pesquisa Nacional por Amostra de Domicílios)* Soma dos rendimentos mensais dos componentes da família, exclusive os das pessoas de menos de 10 anos de idade e os daquelas cuja condição na

família é de pensionista, empregado doméstico ou parente do empregado doméstico.

sanitário *(Pesquisa Nacional por Amostra de Domicílios)* Cômodo ou local limitado por paredes de qualquer material, coberto, ou não, por um teto, que dispõe de vaso sanitário ou buraco para dejeções.

salário mínimo *(Pesquisa Nacional por Amostra de Domicílios)* Remuneração mínima do trabalhador, fixada por lei. Para o cálculo dos valores em salários mínimos, considera-se o valor em vigor no mês de referência da pesquisa. Para a Pesquisa Nacional por Amostra de Domicílios 2008, foi considerado o valor de R$ 415,00 (quatrocentos e quinze reais), vigente em setembro de 2008, mês de referência da pesquisa.

semana de referência *(Pesquisa Nacional por Amostra de Domicílios)* Semana fixada para a investigação da condição de atividade e das características de trabalho. Para a pesquisa de 2008, foi a semana de 21 a 27 de setembro de 2008.

separação judicial *(Estatísticas do Registro Civil)* Dissolução legal da sociedade conjugal, ou seja, separação legal do marido e da mulher, desobrigando as partes de certos compromissos, como o dever de vida em comum ou coabitação, mas não permitindo direito de novo casamento civil, religioso e/ou outras cláusulas, de acordo com a legislação de cada país.

situação do domicílio **1.** *(Censo Demográfico 1991/2000, Contagem da População 1996)* Classificação da localização do domicílio em área urbana ou rural, definida por lei municipal vigente na data de referência da pesquisa. A situação urbana abrange as áreas, urbanizadas ou não, correspondentes às cidades (sedes municipais), vilas (sedes distritais) ou às áreas urbanas isoladas; a situação rural abrange toda área situada fora desses limites, inclusive os aglomerados rurais de extensão urbana, os povoados e os núcleos.

2. *(Pesquisa Nacional por Amostra de Domicílios)* Classificação da localização do domicílio em área urbana ou rural, definida por lei municipal vigente por ocasião do Censo Demográfico. A situação urbana abrange as áreas correspondentes às cidades (sedes municipais), vilas (sedes distritais) ou às áreas urbanas isoladas; a situação rural abrange toda área situada fora desses limites.

taxa anual de crescimento vegetativo Diferença entre a taxa bruta de natalidade e a taxa bruta de mortalidade.

taxa bruta de mortalidade Quociente entre o número de óbitos ocorridos durante um ano civil e a população total ao meio do ano civil. Representa a frequência com que ocorrem os óbitos em uma população.

taxa bruta de natalidade Quociente entre o número de nascidos vivos em um ano civil e a população total ao meio do ano civil. Representa a frequência com que ocorrem os nascimentos em uma população.

taxa de analfabetismo Percentagem de pessoas analfabetas de um grupo etário em relação ao total de pessoas do mesmo grupo etário.

taxa de analfabetismo funcional Percentagem da população de uma determinada faixa etária com escolaridade até 3 anos de estudo em relação ao total de pessoas do mesmo grupo etário.

taxa de atividade Percentagem de pessoas economicamente ativas em relação ao total de pessoas em idade ativa.

taxa de desocupação Percentagem de pessoas desocupadas em relação ao total de pessoas economicamente ativas.

taxa de escolarização Percentual de estudantes de uma determinada faixa etária em relação ao total de pessoas da mesma faixa etária.

taxa de fecundidade total Número médio de filhos que teria uma mulher, de uma coorte hipotética, ao fim do período reprodutivo, estando sujeita a uma determinada lei de fecundidade, em ausência de mortalidade desde o nascimento até o final do período fértil.

taxa de frequência à escola ou creche Proporção de pessoas de uma determinada faixa etária que frequenta escola ou creche em relação ao total de pessoas da mesma faixa etária.

taxa de mortalidade infantil Frequência com que ocorrem os óbitos infantis (menores de um ano) em uma população em relação ao número de nascidos vivos em determinado ano civil.

taxa de ocupação Percentagem de pessoas ocupadas em relação ao total de pessoas economicamente ativas.

taxa específica de fecundidade Intensidade de fecundidade a que as mulheres estão sujeitas em cada grupo etário, dentro do período reprodutivo (dos 15 aos 49 anos de idade).

taxa líquida de migração anual Relação entre o saldo migratório de uma região em um determinado ano e o total da população residente ao meio do ano dessa mesma região.

taxa média geométrica de incremento anual da população Taxa de crescimento da população, dada pela expressão:

$$i = \sqrt[n]{\frac{P_{(t+n)}}{P_t}} - 1$$

sendo P(t+n) e P(t) populações correspondentes a duas datas sucessivas, e n o intervalo de tempo entre essas datas, medido em ano e fração de ano.

telefone *(Pesquisa Nacional por Amostra de Domicílios)* Existência, no domicílio particular permanente, de linha telefônica fixa (telefone fixo convencional) instalada, mesmo que seja partilhada com outra unidade domiciliar ou não residencial, de ramal de uma central telefônica comunitária etc., ou de linha telefônica móvel (telefone móvel celular) de algum morador.

tempo de permanência no trabalho *(Pesquisa Nacional por Amostra de Domicílios)* Tempo decorrido desde o ingresso da pessoa no trabalho principal da semana de referência da pesquisa até a data de referência da pesquisa.

trabalhador doméstico *(Pesquisa Nacional por Amostra de Domicílios)* Pessoa que trabalha prestando serviço doméstico remunerado em dinheiro ou benefícios, em uma ou mais unidades domiciliares.

trabalhador na construção para o próprio uso *(Pesquisa Nacional por Amostra de Domicílios)* Pessoa que trabalha, durante pelo menos uma hora na semana, na construção de edificações, estradas privativas, poços e outras benfeitorias (exceto as obras destinadas unicamente à reforma) para o próprio uso de pelo menos um membro da unidade domiciliar.

trabalhador na produção para o próprio consumo *(Pesquisa Nacional por Amostra de Domicílios)* Pessoa que trabalha, durante pelo menos uma hora na semana, na produção de bens do ramo que compreende as atividades da agricultura, silvicultura, pecuária, extração vegetal, pesca e piscicultura, para a própria alimentação de pelo menos um membro da unidade domiciliar.

trabalhador não remunerado *(Pesquisa Nacional por Amostra de Domicílios)* Pessoa que trabalha sem remuneração, durante pelo menos uma hora na semana: em ajuda a membro da unidade domiciliar que é conta própria ou empregador em qualquer atividade ou empregado na produção de bens primários (que compreende as atividades da agricultura, silvicultura, pecuária, extração vegetal ou mineral, caça, pesca e piscicultura); em ajuda a instituição religiosa, beneficente ou de cooperativismo; ou como aprendiz ou estagiário.

trabalhador não remunerado membro da unidade domiciliar *(Pesquisa Nacional por Amostra de Domicílios)* Pessoa que trabalha sem remuneração, durante pelo menos uma hora na semana, em ajuda a membro da unidade domiciliar que é: empregado na produção de bens primários (que compreende as atividades da agricultura, silvicultura, pecuária, extração vegetal ou mineral, caça, pesca e piscicultura), conta própria ou empregador.

trabalhador na produção para o próprio consumo *(Pesquisa Nacional por Amostra de Domicílios)* Pessoa que trabalha, durante pelo menos uma hora na semana, na produção de bens do ramo que compreende as atividades da agricultura, silvicultura, pecuária, extração vegetal, pesca e piscicultura, para a própria alimentação de pelo menos um membro da unidade domiciliar.

trabalho *(Pesquisa Nacional por Amostra de Domicílios)* Exercício de: a) ocupação remunerada em dinheiro, produtos, mercadorias ou em benefícios, como moradia, alimentação, roupas etc., na produção de bens e serviços; b) ocupação remunerada em dinheiro ou benefícios, como moradia, alimentação, roupas etc., no serviço doméstico; c) ocupação sem remuneração na produção de bens e serviços, exercida durante pelo menos uma hora na semana: em ajuda a membro da unidade domiciliar que tem trabalho como empregado na produção de bens primários (que compreende as atividades da agricultura, silvicultura, pecuária, extração vegetal ou mineral, caça, pesca e piscicultura), conta própria ou empregador; em ajuda a instituição religiosa beneficente ou de cooperativismo; ou como aprendiz ou estagiário; d) ocupação exercida durante pelo menos uma hora na semana: na produção de bens do ramo que compreende as atividades da agricultura, silvicultura, pecuária, extração vegetal, pesca e piscicultura, destinados à própria alimentação de pelo menos um membro da unidade domiciliar; ou na construção de edificações, estradas privativas, poços e outras benfeitorias, exceto as obras destinadas unicamente à reforma, para o próprio uso de pelo menos um membro da unidade domiciliar.

trabalho principal da semana de referência *(Pesquisa Nacional por Amostra de Domicílios)* Único trabalho que a pessoa tem na semana de referência da pesquisa. Para a pessoa com mais de um trabalho, isto é, para a pessoa ocupada em mais de um empreendimento na semana de referência, considera-se principal o trabalho da semana de referência no qual teve mais tempo de permanência no período de referência de 365 dias. Em caso de igualdade no tempo de permanência no período de referência de 365 dias, considera-se como principal o trabalho remunerado da semana de referência ao qual a pessoa normalmente dedica maior número de horas semanais. Adota-se este mesmo critério para definir o trabalho principal da pessoa que, na semana de referência, tem somente trabalhos não remunerados que apresentam o mesmo tempo de permanência no período de referência de 365 dias. Em caso de igualdade, também, no número de horas trabalhadas, considera-se principal o trabalho da semana de referência que normalmente proporciona o maior rendimento.

unidade domiciliar *(Censo Demográfico 1991, Contagem da População 1996, Pesquisa Nacional por Amostra de Domicílios)* Domicílio particular ou unidade de habitação em domicílio coletivo.

uso do banheiro ou sanitário *(Pesquisa Nacional por Amostra de Domicílios)*
Classificação do uso do banheiro ou sanitário do domicílio particular permanente em: de uso exclusivo - quando o banheiro ou sanitário é de uso exclusivo dos moradores do domicílio; comum a mais de um - quando o banheiro ou sanitário é de uso comum dos moradores do domicílio e de pelo menos um outro localizado no mesmo terreno ou propriedade.

Referências

ANUÁRIO ESTATÍSTICO DA PREVIDÊNCIA SOCIAL 2010. Brasília, DF: Ministério da Previdência Social, [2011]. Disponível em: <http://www.previdenciasocial.gov.br/conteudoDinamico.php?id=1150>. Acesso em: mar. 2012.

CENSO DEMOGRÁFICO 1940-2010. Rio de Janeiro: IBGE, 1950-2011.

CENSO DEMOGRÁFICO 1980. Dados gerais, migração, instrução, fecundidade, mortalidade: Brasil. Rio de Janeiro: IBGE, v. 1, t. 4, n. 1, 1983.

CENSO DEMOGRÁFICO 1991. Características gerais da população e instrução: Brasil. Rio de Janeiro: IBGE, n. 1, 1996.

CENSO DEMOGRÁFICO 2000. Características da população e dos domicílios: resultados do universo. Rio de Janeiro: IBGE, 2001. Acompanha 1 CD-ROM. Disponível em: <http://www.ibge.gov.br/home/estatistica/populacao/censo2000/default.shtm>. Acesso em: abr. 2012.

CENSO DEMOGRÁFICO 2000. Migração e deslocamento: resultados da amostra. Rio de Janeiro: IBGE, 2003. Acompanha 1 CD-ROM. Disponível em: <http://www.ibge.gov.br/home/estatistica/populacao/censo2000/migracao/censo2000_migracao.pdf>. Acesso em: abr. 2012.

CLASSIFICAÇÃO nacional de atividades econômicas - CNAE. Rio de Janeiro: IBGE, 2002. 344 p. Acompanha 1 CD-ROM. Disponível em: <http://www.ibge.gov.br/concla/cl_tema.php?sl=1>. Acesso em: abr. 2012.

ESTATÍSTICAS do eleitorado por sexo e faixa etária. Brasília, DF: Tribunal Superior Eleitoral - TSE, [2010]. Disponível em: <http://www.tse.jus.br/eleicoes/estatisticas-do-eleitorado/estatistica-do-eleitorado-por-sexo-e-faixa-etaria>. Acesso em: jan. 2011.

ESTATÍSTICAS DO REGISTRO CIVIL 2010. Rio de Janeiro: IBGE, v. 37, 2010. Acompanha 1 CD-ROM. Disponível em: <http://www.ibge.gov.br/home/estatistica/populacao/registrocivil/2010/rc2010.pdf>. Acesso em: abr. 2012.

ESTIMATIVAS de população residente em 1o de julho de 2011. Rio de Janeiro: IBGE, 2011. Disponível em: <ftp://ftp.ibge.gov.br>. Acesso em: abr. 2011.

PESQUISA NACIONAL POR AMOSTRA DE DOMICÍLIOS 2009. Brasil. Rio de Janeiro: IBGE, v. 30, 2009. Disponível em: <http://www.ibge.gov.br/home/estatistica/populacao/trabalhoerendimento/pnad2009/pnad_brasil_2009.pdf>. Acesso em: abr. 2012.

PESQUISA nacional por amostra de domicílios: síntese de indicadores 2009. Rio de Janeiro: IBGE, 2010. Acompanha 1 CD-ROM. Disponível em: <http://www.ibge.gov.br/home/ estatistica/populacao/trabalhoerendimento/pnad2009/pnad_sintese_2009.pdf>. Acesso em: abrl. 2012.

PROJEÇÃO da população do Brasil por sexo e idade 1980-2050: revisão 2008. Rio de Janeiro: IBGE, 2008. Disponível em: <http://www.ibge.gov.br/home/estatistica/populacao/projecao_da_populacao/2008/default.shtm>. Acesso em: abr. 2012.

RECENSEAMENTO do Brazil 1872-1920. Rio de Janeiro: Directoria Geral de Estatística, [187-?]-1930.

RESULTADOS relativos a sexo da população e situação da unidade domiciliar. In: CONTAGEM da população 1996. Rio de Janeiro: IBGE, 1997. v. 1.

SINOPSE estatística da educação básica 2009. Brasília, DF: Instituto Nacional de Estudos e Pesquisas Educacionais Anísio Teixeira - INEP, 2010. Disponível em: <http://portal.inep.gov.br/basica-censo-escolar-sinopse-sinopse>. Acesso em: abr. 2012.

SINOPSE estatística da educação superior 2008. Brasília, DF: Instituto Nacional de Estudos e Pesquisas Educacionais Anísio Teixeira - INEP, 2009. Disponível em: <http://portal.inep.gov.br/superior-censosuperior-sinopse>. Acesso em: abr. 2012.

Seção 3

Aspectos das Atividades Agropecuária e Extração Vegetal

Aspectos das Atividades Agropecuária e Extração Vegetal

Seção 3

Sumário Geral

Principais Características das Pesquisas e Levantamentos

Armazenagem e Estocagem

Armazenagem e Estocagem

3.1.1.1 - Unidades armazenadoras, segundo os grupos de capacidade útil - 2010-2011

3.1.1.2 - Unidades armazenadoras, segundo o tipo de propriedade da empresa e de atividade do estabelecimento - 2010-2011

Crédito e Assistência Rural

Crédito e Assistência Rural

3.2.1.1 - Evolução dos recursos no Sistema Nacional de Crédito Rural - 2000-2011

3.2.1.2 - Financiamentos concedidos a produtores e cooperativas pelo Sistema Nacional de Crédito Rural, segundo o tipo de instituição e atividades - 2009-2010

3.2.1.3 - Financiamentos concedidos a produtores e cooperativas pelo Sistema Nacional de Crédito Rural, segundo o tipo de instituição e as finalidades - 2009-2010

3.2.1.4 - Financiamentos rurais concedidos, segundo a modalidade e finalidade - 2009-2010

Produção Vegetal

Agricultura

3.3.1.1 - Áreas destinadas à colheita e colhidas, quantidade e valor da produção e rendimento médio, segundo os principais produtos agrícolas das lavouras permanentes - 2009-2010

Anu. estat. Brasil, Rio de Janeiro, v.71, p. 3-1 - 3-46, 2011.

3.3.1.2 - Áreas plantada e colhida, quantidade e valor da produção e rendimento médio, segundo os principais produtos agrícolas das lavouras temporárias - 2009-2010

3.3.1.3 - Áreas plantada e área colhida, produção obtida e rendimento médio obtido das culturas agrícolas permanente e temporária, segundo as Unidades da Federação - 2011

Extração Vegetal e Silvicultura

3.3.2.1 - Produção e valor da produção das espécies florestais nativas, segundo os principais produtos - 2009-2010

3.3.2.2 - Produção de carvão vegetal, lenha e madeira em tora das espécies florestais nativas, segundo as Grandes Regiões e as Unidades da Federação - 2009-2010

3.3.2.3 - Produção e valor da produção das espécies florestais nativas, segundo os produtos do pinheiro brasileiro - 2009-2010

3.3.2.4 - Produção de carvão vegetal, lenha e madeira em tora das espécies florestais plantadas, segundo as Grandes Regiões e as Unidades da Federação - 2009-2010

3.3.2.5 - Produção das espécies florestais plantadas, segundo os produtos - 2009-2010

Produção Animal

Abate de Animais

3.4.1.1 - Abate de animais, por espécie, segundo os meses - 2009-2010

3.4.1.2 - Peso total das carcaças, por espécie, segundo os meses - 2009-2010

Produtos de Origem Animal

3.4.2.1 - Quantidade de leite cru ou resfriado adquirido e industrializado, segundo os meses - 2009-2010

3.4.2.2 - Couros crus inteiros de bovinos de origem nacional adquiridos pelos curtumes, segundo os meses - 2009-2010

3.4.2.3 - Produção de ovos de galinha, segundo os meses - 2009-2010

Efetivos

Efetivo

3.5.1.1 - Efetivo dos rebanhos, segundo as Grandes Regiões e as Unidades da Federação - 2009-2010

3.5.1.2 - Efetivo das aves, segundo as Grandes Regiões e as Unidades da Federação - 2009-2010

Gráficos

3.1 - Estoque em 31.12 - Brasil - 2008-2010

3.2 - Financiamento concedido a produtores e cooperativas - Brasil - 2010

3.3 - Evolução da produção obtida e área colhida dos cereais, leguminosas e oleaginosas - Brasil - 2002-2011

3.4 - Abate de vacas - Brasil - 2001-2010

3.5 - Efetivo de bovinos - Brasil - 2000-2010

Glossário

Referências

Principais características das pesquisas e levantamentos

Pesquisa/ levantamento	Objetivo	Unidade informante	Periodicidade	Abrangência geográfica	Formas de divulgação	Instituição responsável
Levantamento Sistemático da Produção Agrícola	Obter informações mensais sobre previsão e acompanhamento de safras agrícolas, com estimativas de produção, rendimento médio e áreas plantadas e colhidas	Município	Mensal	Brasil, grandes regiões e unidades da federação	Internet e publicação impressa	IBGE
Pesquisa da Pecuária Municipal	Obter informações sobre o efetivo das espécies animais criadas e dos produtos da pecuária	Município	Anual	Brasil, grandes regiões, unidades da federação, mesorregiões, microrregiões e municípios	Internet, publicação impressa e em CD-ROM	IBGE
Pesquisa de Estoques	Obter informações conjunturais sobre o volume e a distribuição espacial dos estoques de produtos agrícolas prioritários e sobre as unidades onde é feita a sua guarda	Estabelecimento que se dedica à prestação de serviços de armazenagem e estocagem a seco ou que tem a guarda de produtos agrícolas	Semestral	Brasil, grandes regiões, unidades da federação, mesorregiões, microrregiões e municípios	Internet	IBGE
Pesquisa Trimestral do Abate de Animais	Obter informações sobre o número de cabeças abatidas e o peso total das carcaças dos rebanhos bovinos, suíno e de frango	Estabelecimento de abate de animais que está sob inspeção federal, estadual ou municipal	Trimestral com informações mensais	Brasil, grandes regiões e unidades da federação	Internet	IBGE
Pesquisa Trimestral do Couro	Obter informações sobre a quantidade de couro cru de bovino adquirido pelos curtumes, segundo a procedência, o número de couros inteiros curtidos e os métodos de curtimento	Curtume que adquire mais de 5 000 unidades de couro cru de bovino no ano	Trimestral com informações mensais	Brasil, grandes regiões e unidades da federação	Internet	IBGE
Pesquisa Trimestral do Leite	Obter informações sobre a quantidade de leite cru ou resfriado adquirido pelas indústrias de laticínios e do leite destinado à industrialização	Indústria de laticínios que está sob inspeção federal, estadual ou municipal	Trimestral com informações mensais	Brasil, grandes regiões e unidades da federação	Internet	IBGE
Produção Agrícola Municipal	Obter informações sobre área plantada e colhida, quantidade, rendimento médio e valor da produção, relativas a produtos de cultura temporária e permanente	Município	Anual	Brasil, grandes regiões, unidades da federação, mesorregiões, microrregiões e municípios	Internet, publicação impressa e em CD-ROM	IBGE
Produção da Extração Vegetal e da Silvicultura	Obter informações sobre quantidade e valor da produção dos produtos do extrativismo e da silvicultura, número de árvores abatidas e volume de madeira em tora e de nó-de-pinho do pinheiro brasileiro nativo	Município	Anual	Brasil, grandes regiões, unidades da federação, mesorregiões, microrregiões e municípios	Internet, publicação impressa e em CD-ROM	IBGE
Produção de Ovos de Galinha	Produzir indicadores sobre a variação da produção física de ovos de galinhas	Granja avícola que possui 10 000 ou mais cabeças de galinhas poedeiras	Trimestral com informações mensais	Brasil, grandes regiões e unidades da federação	Internet	IBGE
Registro Comum de Operações Rurais	Fornecer informações sobre as operações de financiamento concedido pelo Sistema Nacional de Crédito Rural	Instituição financeira	Mensal	Brasil	Internet e publicação impressa	Banco Central do Brasil

Armazenagem e Estocagem

Sob o tema Armazenagem e Estocagem, são apresentados dados sobre as unidades armazenadoras, segundo o tipo de propriedade da empresa, atividade do estabelecimento, e produtos estocados, com indicação do número de informantes e da quantidade existente dos produtos: algodão (em pluma); algodão (em caroço); caroço de algodão; semente de algodão, arroz (em casca); arroz (beneficiado); semente de arroz; café (em coco); café (em grão); feijão-preto; feijão-de-cor; milho; semente de milho; soja; semente de soja; trigo; e semente de trigo.

A Pesquisa de Estoques foi reformulada em 1986. Até então, sob a denominação de Armazenagem e Estocagem a Seco, eram levantadas anualmente informações relativas aos aspectos estruturais do sistema de armazenagem, assim como os estoques de 46 produtos agropecuários e derivados. A partir de 1986, com o título de Pesquisa Especial de Armazenagem, passou a ter como objetivo principal a obtenção de informações conjunturais sobre o volume e a distribuição espacial dos estoques de 17 produtos prioritários. Em 1987, sua periodicidade passou a ser semestral e, em 1988, recebeu o nome de Pesquisa de Estoques, tendo como principais variáveis investigadas: propriedade da empresa, atividade do estabelecimento, capacidade útil das unidades armazenadoras e quantidades existentes nas unidades armazenadoras.

Gráfico 3.1 - Estoque em 31.12 - Brasil - 2008-2010

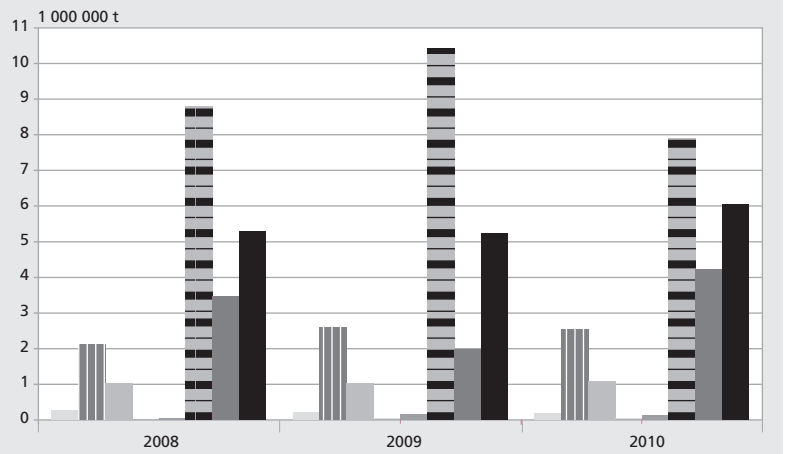

Fonte: Pesquisa de estoques 2008-2010. Brasil. Rio de Janeiro: IBGE, n. 2, pt. 1, jul./dez. 2009-2011. Disponível em: <ftp://ftp.ibge.gov.br/Estoque>. Acesso em: jan. 2012.

Tabela 3.1.1.1 - Unidades armazenadoras, segundo os grupos de capacidade útil - 2010-2011

Grupos de capacidade útil	Unidades armazenadoras							
	Armazéns convencionais, estruturais e infláveis		Armazéns e silos para produtos a granel					
	Número de estabele-cimentos	Capacidade útil (m³)	Total		Armazéns graneleiros e granelizados		Silos	
			Número de estabele-cimentos	Capacidade útil (t)	Número de estabele-cimentos	Capacidade útil (t)	Número de estabele-cimentos	Capacidade útil (t)
1º semestre de 2010								
Total	**5 928**	**76 746 287**	**5 138**	**100 608 660**	**2 189**	**53 507 600**	**4 030**	**47 101 060**
Menos de 1 000	672	426 642	353	168 001	86	41 300	275	126 701
De 1 000 a menos de 5 000	2 466	6 599 718	1 524	4 193 122	398	933 978	1 265	3 259 144
De 5 000 a menos de 10 000	1 136	7 840 201	947	6 754 814	322	1 586 993	806	5 167 821
De 10 000 a menos de 50 000	1 370	28 497 292	1 786	40 161 755	944	18 264 939	1 366	21 896 816
De 50 000 a menos de 100 000	192	13 324 481	378	24 859 829	314	17 513 132	218	7 346 697
De 100 000 a menos de 200 000	56	7 556 539	120	15 433 199	100	9 750 018	76	5 683 181
De 200 000 ou mais	36	12 501 414	30	9 037 940	25	5 417 240	24	3 620 700
2º semestre de 2010								
Total	**5 976**	**78 834 250**	**5 424**	**105 732 688**	**2 263**	**55 639 166**	**4 288**	**50 093 522**
Menos de 1 000	687	436 091	374	179 920	90	42 600	292	137 320
De 1 000 a menos de 5 000	2 475	6 616 967	1 651	4 500 515	418	971 962	1 382	3 528 553
De 5 000 a menos de 10 000	1 153	7 965 159	991	7 071 339	327	1 600 858	849	5 470 481
De 10 000 a menos de 50 000	1 375	28 590 026	1 853	41 569 544	968	18 358 364	1 428	23 211 180
De 50 000 a menos de 100 000	192	13 310 054	398	26 163 231	328	18 058 524	234	8 104 707
De 100 000 a menos de 200 000	58	7 809 739	123	15 881 199	103	9 940 618	77	5 940 581
De 200 000 ou mais	36	14 106 214	34	10 366 940	29	6 666 240	26	3 700 700
1º semestre de 2011								
Total	**5 933**	**77 023 431**	**5 800**	**110 580 210**	**2 344**	**57 274 616**	**4 673**	**53 305 594**
Menos de 1 000	663	421 011	373	179 679	90	43 320	292	136 359
De 1 000 a menos de 5 000	2 472	6 604 729	1 875	5 094 455	455	999 760	1 607	4 094 695
De 5 000 a menos de 10 000	1 140	7 866 189	1 060	7 535 087	337	1 605 510	917	5 929 577
De 10 000 a menos de 50 000	1 378	28 673 829	1 920	43 289 846	990	18 723 096	1 504	24 566 750
De 50 000 a menos de 100 000	190	13 222 342	409	26 976 644	333	18 416 572	245	8 560 072
De 100 000 a menos de 200 000	58	7 804 830	126	16 203 283	108	10 221 588	80	5 981 695
De 200 000 ou mais	32	12 430 501	37	11 301 216	31	7 264 770	28	4 036 446

Fonte: Pesquisa de estoques 2010-2011. Brasil. Rio de Janeiro: IBGE, n. 1-2, pt. 1, jan./dez. 2010-2011. Disponível em: <ftp://ftp.ibge.gov.br/Estoque>. Acesso em: jan. 2012.

Tabela 3.1.1.2 - Unidades armazenadoras, segundo o tipo de propriedade da empresa e de atividade do estabelecimento - 2010-2011

Tipo de propriedade da empresa e de atividade do estabelecimento	Unidades armazenadoras						
	Total de estabele-cimento	Armazéns convencionais, estruturais e infláveis		Armazéns graneleiros e granelizados		Silos	
		Número de informantes	Capacidade útil (m³)	Número de informantes	Capacidade útil (t)	Número de informantes	Capacidade útil (t)
1º semestre de 2010							
Total	**8 785**	**5 928**	**76 746 287**	**2 189**	**53 507 600**	**4 030**	**47 101 060**
Propriedade							
Governo	249	208	6 092 567	43	1 759 365	73	1 152 702
Iniciativa privada	6 896	4 661	57 011 540	1 554	37 509 081	3 034	32 123 196
Cooperativa	1 588	1 029	13 264 950	575	13 550 154	890	13 002 081
Economia mista	52	30	377 230	17	689 000	33	823 081
Atividade							
Comércio	2 499	1 743	16 106 238	730	14 824 529	1 040	12 869 564
Supermercado	296	289	3 047 034	6	221 294	4	20 527
Indústria	2 155	1 752	26 561 769	289	10 404 838	824	11 161 818
Serviço	2 356	1 394	25 580 558	733	24 380 579	1 133	16 294 760
Produção agropecuária	1 479	750	5 450 688	431	3 676 360	1 029	6 754 391
2º semestre de 2010							
Total	**9 092**	**5 976**	**78 834 250**	**2 263**	**55 639 166**	**4 288**	**50 093 522**
Propriedade							
Governo	246	206	6 133 047	42	1 827 365	70	1 131 882
Iniciativa privada	7 190	4 709	58 941 031	1 621	39 151 936	3 282	34 630 926
Cooperativa	1 603	1 031	13 389 613	582	13 950 865	902	13 488 933
Economia mista	53	30	370 559	18	709 000	34	841 781
Atividade							
Comércio	2 549	1 752	16 109 831	754	14 918 724	1 075	13 520 100
Supermercado	306	298	3 325 132	6	221 294	5	32 527
Indústria	2 197	1 759	26 696 931	299	10 472 647	866	11 629 266
Serviço	2 391	1 395	27 115 877	747	25 784 779	1 164	17 275 734
Produção agropecuária	1 649	772	5 586 479	457	4 241 722	1 178	7 635 895
1º semestre de 2011							
Total	**9 345**	**5 933**	**77 023 431**	**2 344**	**57 274 616**	**4 673**	**53 305 594**
Propriedade							
Governo	235	194	5 477 684	42	1 835 165	72	1 136 177
Iniciativa privada	7 469	4 697	58 969 925	1 701	40 753 496	3 655	37 340 594
Cooperativa	1 587	1 009	12 169 251	583	14 012 375	911	13 997 042
Economia mista	54	33	406 571	18	673 580	35	831 781
Atividade							
Comércio	2 548	1 711	15 009 753	764	15 341 801	1 120	14 369 273
Supermercado	305	297	3 474 358	6	221 294	6	25 727
Indústria	2 143	1 709	27 090 577	298	10 456 361	873	12 000 610
Serviço	2 373	1 363	25 028 647	747	26 237 790	1 185	17 794 968
Produção agropecuária	1 976	853	6 420 096	529	5 017 370	1 489	9 115 016

Fonte: Pesquisa de estoques 2010-2011. Brasil. Rio de Janeiro: IBGE, n. 1-2, pt. 1, jan./dez. 2010-2011. Disponível em: <ftp://ftp.ibge.gov.br/Estoque>. Acesso em: jan. 2012.

Crédito e Assistência Rural

Em Crédito e Assistência Rural, são apresentados dados estatísticos dos financiamentos do Sistema Nacional de Crédito Rural - SNCR.

Considera-se Crédito Rural o suprimento de recursos financeiros pelas instituições integrantes do Sistema Nacional de Crédito Rural - SNCR, para aplicação exclusiva nas finalidades e condições estabelecidas no Manual de Crédito Rural - MCR.

São objetivos do Crédito Rural: estimular os investimentos rurais, inclusive para armazenamento, beneficiamento e industrialização dos produtos agropecuários, quando efetuados pelo produtor na sua propriedade rural, por suas cooperativas ou por pessoa física ou jurídica equiparada aos produtores; favorecer o oportuno e adequado custeio da produção e a comercialização de produtos agropecuários; fortalecer o setor rural, notadamente no que se refere a pequenos e médios produtores; e incentivar a introdução de métodos racionais no sistema de produção, visando ao aumento da produtividade, à melhoria do padrão de vida das populações rurais e à adequada defesa do solo.

As fontes de recursos para o Crédito Rural dividem-se em: - Recursos Controlados: destinados a lastrear operações de custeio e empréstimo do governo federal sem opção de venda (EGF/SOV), contratadas a encargos financeiros, limites e direcionamentos de aplicação estabelecidos pelo Conselho Monetário Nacional; e - Recursos Não controlados: destinados a lastrear operações de custeio, comercialização e investimento livremente pactuadas entre financiado e financiador.

O Crédito Rural pode ser dividido, segundo a atividade, em agrícola e pecuária, e, conforme a finalidade, em crédito de custeio, de investimento e de comercialização.

Gráfico 3.2 - Financiamento concedido a produtores e cooperativas Brasil - 2010

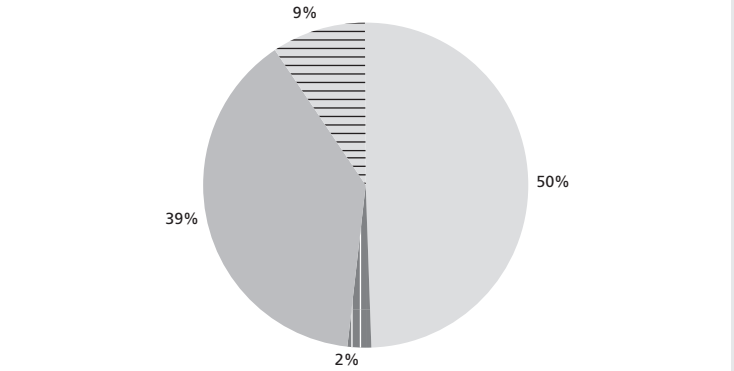

Bancos oficiais federais
Bancos oficiais estaduais
Bancos privados
Cooperativas de crédito rural

Fonte: Banco Central do Brasil, Departamento de Supervisão Indireta e Gestão da Informação, Divisão de Atendimento a Entidades de Interesse do Banco Central, Registro Comum de Operações Rurais - Recor.

Tabela 3.2.1.1 - Evolução dos recursos no Sistema Nacional de Crédito Rural - 2000-2010

Ano	Evolução dos recursos	
	Valores correntes	Valores constantes (1)
2000	13 779 503 344	29 217 329 994
2001	17 942 118 196	34 470 282 903
2002	22 443 322 771	37 986 632 334
2003	31 102 681 808	42 873 894 492
2004	40 446 483 894	50 964 228 354
2005	41 959 848 252	49 897 052 284
2006	43 765 567 022	51 161 703 671
2007	51 164 725 455	56 915 475 033
2008	66 172 097 610	66 172 097 610
2009	75 186 147 216	75 186 147 216
2010	82 076 562 134	82 076 562 134

Fonte: Banco Central do Brasil, Departamento de Supervisão Indireta e Gestão da Informação, Divisão de Atendimento a Entidades de Interesse do Banco Central, Registro Comum de Operações Rurais - RECOR.
(1) IGP-DI p índice médio anual

Tabela 3.2.1.2 - Financiamentos concedidos a produtores e cooperativas pelo Sistema Nacional de Crédito Rural, segundo o tipo de instituição e atividades - 2009-2010

Tipo de instituição e atividades	Financiamentos concedidos a produtores e cooperativas			
	Contratos		Valores R$	
	2009	2010	2009	2010
Total	**2 505 854**	**2 336 210**	**75 186 147 215**	**82 076 562 133**
Agrícola	1 480 398	1 290 675	54 316 241 677	56 931 717 639
Pecuária	1 025 456	1 045 535	20 869 905 537	25 144 844 493
Bancos oficiais federais	**1 906 354**	**1 760 084**	**38 039 252 229**	**40 651 638 531**
Agrícola	1 017 322	854 144	27 031 487 392	27 101 309 841
Pecuária	889 032	905 940	11 007 764 836	13 550 328 690
Bancos oficiais estaduais	**71 166**	**55 632**	**3 064 990 867**	**1 851 184 072**
Agrícola	53 635	43 257	1 878 401 603	1 355 553 630
Pecuária	17 531	12 375	1 186 589 264	495 630 442
Bancos privados	**247 105**	**236 740**	**27 184 427 739**	**31 836 814 209**
Agrícola	196 525	182 726	20 243 485 987	22 845 058 614
Pecuária	50 580	54 014	6 940 941 751	8 991 755 595
Cooperativas de crédito rural	**284 229**	**283 754**	**6 897 476 379**	**7 736 925 319**
Agrícola	212 916	210 548	5 162 866 693	5 629 795 554
Pecuária	68 313	73 206	1 734 609 685	2 107 129 765

Fonte: Banco Central do Brasil, Departamento de Supervisão Indireta e Gestão da Informação, Divisão de Atendimento a Entidades de Interesse do Banco Central, Registro Comum de Operações Rurais - RECOR.

Tabela 3.2.1.3 - Financiamentos concedidos a produtores e cooperativas pelo Sistema Nacional de Crédito Rural, segundo o tipo de instituição e finalidades - 2009-2010

Tipo de instituição e atividades	Financiamentos concedidos a produtores e cooperativas			
	Contratos		Valores R$	
	2009	2010	2009	2010
Total	**2 505 854**	**2 336 210**	**75 186 147 215**	**82 076 562 133**
Custeio	1 414 290	1 232 431	42 838 595 304	45 809 466 942
Investimento	1 024 994	1 037 987	17 549 269 274	20 926 119 766
Comercialização	66 570	65 792	14 798 282 636	15 340 975 423
Bancos oficiais federais	**1 906 354**	**1 760 084**	**38 039 252 229**	**40 651 638 531**
Custeio	9 382 113	784 112	21 436 435 024	22 218 889 352
Investimento	932 631	931 722	10 801 274 640	12 410 923 727
Comercialização	35 510	44 250	5 801 542 564	6 021 825 451
Bancos oficiais estaduais	**71 166**	**55 632**	**3 064 990 867**	**1 851 184 072**
Custeio	43 822	39 152	901 133 183	680 756 025
Investimento	24 934	15 437	1 769 910 202	849 789 593
Comercialização	2 410	1 043	393 947 481	320 638 453
Bancos privados	**247 105**	**236 740**	**27 184 427 739**	**31 836 814 209**
Custeio	197 031	170 150	12 250 626 541	17 006 782 341
Investimento	31 849	55 062	3 734 681 419	6 345 584 940
Comercialização	18 225	11 528	8 199 119 778	8 484 446 926
Cooperativas de crédito rural	**281 229**	**283 754**	**6 897 476 379**	**7 736 925 319**
Custeio	235 224	239 017	5 250 400 554	5 903 039 222
Investimento	35 580	35 766	1 243 403 012	1 319 821 505
Comercialização	10 425	8 971	431 187 696	514 064 591

Fonte: Banco Central do Brasil, Departamento de Supervisão Indireta e Gestão da Informação, Divisão de Atendimento a Entidades de Interesse do Banco Central, Registro Comum de Operações Rurais - RECOR.

Tabela 3.2.1.4 - Financiamentos rurais concedidos, segundo a modalidade e finalidade - 2009-2010

Modalidade e finalidade	Financiamentos rurais concedidos			
	Contratos		Valor R$	
	2009	2010	2009	2010
Total	**1 704 947**	**1 585 486**	**11 218 847 098**	**11 218 847 098**
Custeio agrícola	**652 902**	**541 962**	**4 249 372 707**	**4 288 163 071**
Beneficiamento ou industrialização	267	57	295 891	69 558
Extrativismo Espécies Nativas	309	159	3 247 014	8 812 090
Lavoura	572 399	539 085	3 944 958 234	4 111 977 203
Algodão	302	131	1 662 776	1 053 527
Arroz	15 424	13 486	143 257 718	156 727 813
Batata	2 017	2 194	34 360 643	30 014 829
Café	73 732	72 209	549 375 022	613 726 165
Cana-de-açúcar	7 513	5 814	46 107 053	43 920 666
Feijão	24 576	19 722	104 457 674	98 299 256
Fumo	925	705	2 487 705	2 286 933
Mandioca	44 983	38 421	186 418 535	181 059 499
Milho	219 729	204 524	1 236 697 584	1 226 884 497
Outras lavouras	68 275	67 176	595 455 638	659 942 558
Soja	99 334	97 940	880 146 689	906 569 202
Trigo	14 789	16 763	164 531 191	191 492 253
Outras aplicações	79 927	2 661	300 871 567	167 304 219
Custeio pecuária	**183 060**	**172 441**	**1 208 304 378**	**1 427 440 147**
Animais	150 189	158 941	1 149 423 879	1 397 035 240
Beneficiamento ou industrialização	172	81	1 525 099	1 545 719
Outras aplicações	32 699	13 419	57 355 400	28 859 188
Investimento agrícola	**246 005**	**228 210**	**2 729 451 774**	**2 760 134 371**
Animais de serviço	21 362	16 767	54 222 458	59 006 607
Formação de culturas perenes	39 137	35 904	255 328 726	258 173 828
Máquinas e equipamentos	70 371	64 411	1 699 881 018	1 521 030 152
Melhoramento das explorações	78 607	73 438	356 777 490	334 490 204
Outras aplicações	27 209	25 157	213 610 966	264 015 496
Veículos	9 319	12 533	149 631 114	323 418 082
Investimento pecuário	**622 980**	**642 873**	**3 031 718 237**	**3 512 899 799**
Animais de serviço	55 434	64 898	85 813 504	111 470 496
Aquisição de animais	330 353	332 574	1 699 149 666	2 076 730 292
Máquinas e equipamentos	45 439	53 074	422 209 064	399 696 480
Melhoramento das explorações	146 804	147 967	557 535 145	557 021 057
Outras aplicações	38 401	37 032	219 506 241	278 019 657
Veículos	6 549	7 328	47 504 614	89 961 814

Fonte: Banco Central do Brasil, Departamento de Supervisão Indireta e Gestão da Informação, Divisão de Atendimento a Entidades de Interesse do Banco Central, Registro Comum de Operações Rurais - RECOR.

Nota: De acordo com o art. 1º, Inciso III, da Resolução nº 2.321, de 09.10.1996, as Instituições Financeiras estão dispensadas do registro das operações de investimento no Sistema Registro Comum de Operações Rurais. Os dados de investimentos, portanto, não espelham necessariamente o volume de recursos concedidos para esta finalidade, no âmbito do Programa Nacional de Fortalecimento da Agricultura Familiar.

Produção Vegetal

As informações sobre Produção Vegetal são organizadas em dois capítulos, sendo um relativo à Agricultura e outro à Extração Vegetal e Silvicultura.

O capítulo referente à Agricultura apresenta, para os anos de 2009 e de 2010, um conjunto de tabelas com áreas plantada e colhida, quantidade produzida, rendimento médio e valor da produção de 31 lavouras temporárias e 32 permanentes, dados estes provenientes da pesquisa Produção Agrícola Municipal.

Para o ano de 2011, os dados são fornecidos pelo Levantamento Sistemático da Produção Agrícola e contemplam as estimativas de áreas plantada e colhida, bem como a produção e o rendimento médio de 24 culturas temporárias e 12 permanentes.

No que diz respeito à Extração Vegetal e Silvicultura, apresentam-se informações sobre a quantidade e o valor dos produtos obtidos da exploração de recursos florestais nativos (extrativismo vegetal) ou provenientes da exploração de maciços florestais plantados (silvicultura), para os anos de 2009 e 2010.

Gráfico 3.3 - Evolução da produção obtida e área colhida dos cereais, leguminosas e oleaginosas - Brasil - 2002 - 2011

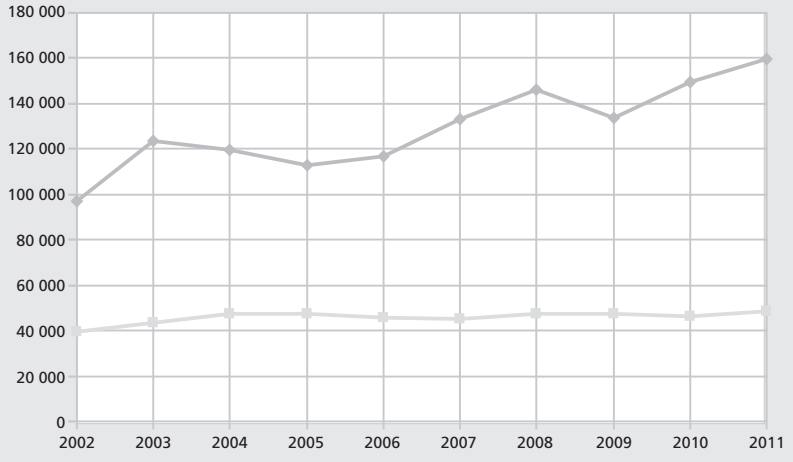

Fonte: Levantamento sistemático da produção agrícola: pesquisa mensal de previsão e acompanhamento das safras agrícolas no ano civil 2011. Rio de Janeiro: IBGE, v. 24, n. 12, 2011. Disponível em: <ftp://ftp.ibge.gov.br/Producao_Agricola/Levantamento_Sistematico_da_Producao_Agricola_[mensal]/Fasciculo/2011/lspa_201112.zip>. Acesso em: jan. 2012.

Tabela 3.3.1.1 - Áreas destinadas à colheita e colhidas, quantidade e valor da produção e rendimento médio, segundo os principais produtos agrícolas das lavouras permanentes - 2009-2010

Principais produtos agrícolas das lavouras permanentes	Área (ha)				Produção				Rendimento médio (kg/ha)	
	Destinada à colheita		Colhida		Quantidade (t)		Valor (1 000 R$)			
	2009	2010	2009	2010	2009	2010	2009	2010	2009	2010
Abacate	8 509	11 051	8 411	11 037	139 089	152 181	66 158	73 541	16 536	13 788
Algodão arbóreo (em caroço)	619	413	619	383	309	168	294	151	499	438
Azeitona (tonelada)	6	-	-	-	-	-	-	-	-	-
Banana	483 532	494 460	479 614	486 991	6 783 490	6 962 792	3 160 292	3 788 936	14 143	14 297
Borracha (látex coagulado)	154 509	129 293	128 900	123 815	211 621	221 829	383 629	502 211	1 641	1 791
Cacau (em amêndoa)	672 435	662 674	635 975	660 711	218 487	235 389	1 079 631	1 229 880	343	356
Café (beneficiado)	2 145 806	2 160 605	2 135 508	2 158 564	2 440 056	2 906 315	8 613 912	11 577 933	1 142	1 346
Caqui	8 740	8 652	8 638	8 644	171 555	164 495	146 674	156 645	19 860	19 029
Castanha de caju	775 225	760 110	758 085	758 988	220 505	104 342	197 379	113 527	290	137
Chá-da-índia (folha verde)	2 601	2 399	2 597	2 399	20 153	18 400	9 185	6 549	7 760	7 669
Coco-da-baía (1)	284 951	276 616	284 058	274 773	1 973 366	1 891 687	755 883	788 584	6 947	6 884
Dendê (coco)	103 913	108 919	103 904	106 420	1 122 399	1 292 713	184 719	232 869	10 802	12 147
Erva-mate (folha verde)	83 628	70 301	70 588	67 093	443 126	425 641	156 385	159 838	6 277	6 344
Figo	3 072	2 934	2 886	2 933	24 146	25 727	37 692	46 828	8 366	8 771
Goiaba	15 048	15 677	14 987	15 375	297 377	316 363	213 482	225 104	19 842	20 576
Guaraná (semente)	15 278	13 980	15 271	10 552	4 604	3 739	29 516	23 961	301	354
Laranja	802 528	834 270	787 250	775 881	17 618 450	18 101 708	4 695 049	6 021 746	22 379	23 330
Limão	41 388	44 194	41 029	42 761	899 821	1 020 345	377 281	521 087	21 931	23 861
Maçã	39 081	38 717	38 205	38 716	1 222 885	1 279 026	943 761	875 426	32 008	33 036
Mamão	34 379	34 717	34 213	34 357	1 792 594	1 871 295	1 348 294	1 484 536	52 395	54 466
Manga	75 416	76 568	75 178	75 111	1 197 694	1 188 911	602 125	599 057	15 931	15 828
Maracujá	50 853	62 243	50 795	62 019	713 515	920 158	668 720	796 023	14 046	14 836
Marmelo	211	209	211	209	975	964	1 614	1 283	4 620	4 612
Noz (fruto seco)	2 359	2 534	2 192	2 473	4 571	5 315	12 007	14 341	2 085	2 149
Palmito	16 162	15 957	13 290	14 949	70 784	116 495	110 588	259 366	5 326	7 792
Pera	1 404	1 540	1 394	1 533	14 856	16 367	18 317	20 264	10 657	10 676
Pêssego	19 102	20 295	19 043	20 194	216 236	220 739	244 359	234 265	11 355	10 930
Pimenta-do-reino	27 433	23 269	27 415	23 263	65 398	52 137	237 911	268 827	2 385	2 241
Sisal ou agave (fibra)	273 277	264 016	273 277	264 016	280 005	246 535	247 122	221 196	1 024	933
Tangerina	54 909	61 670	54 814	57 571	1 094 429	1 122 730	524 944	566 780	19 966	19 501
Tungue (fruto seco)	126	123	126	123	322	318	126	105	2 555	2 585
Urucum (semente)	11 707	12 540	11 544	12 320	12 472	13 309	26 939	33 371	1 080	1 080
Uva	81 677	81 275	81 355	81 259	1 365 491	1 351 160	1 612 043	1 825 344	16 784	16 627

Fonte: Produção agrícola municipal 2009-2010. In: IBGE. *Sidra* : sistema IBGE de recuperação automática. Rio de Janeiro, [2010-2011]. Disponível em: <http://www.sidra.ibge.gov.br/bda/>. Acesso em: jan. 2012.

(1) Quantidade obtida em 1 000 frutos e rendimento médio em frutos por hectare.

Tabela 3.3.1.2 - Áreas plantada e colhida, quantidade e valor da produção e rendimento médio, segundo os principais produtos agrícolas das lavouras temporárias - 2009-2010

Principais produtos agrícolas das lavouras temporárias	Áreas (ha)				Produção				Rendimento médio (kg/ha)	
	Plantada		Colhida		Quantidade (t)		Valor (1 000 R$)			
	2009	2010	2009	2010	2009	2010	2009	2010	2009	2010
Abacaxi (1) (2)	61 990	60 016	60 176	58 507	1 470 995	1 470 391	1 076 305	1 210 137	24 444	25 131
Algodão herbáceo (em caroço)	814 696	831 687	811 686	829 753	2 897 542	2 949 845	3 458 444	4 130 087	3 569	3 555
Alho	10 163	10 452	10 063	10 451	86 752	104 126	302 289	518 692	8 620	9 963
Amendoim (em casca)	94 440	94 670	94 325	94 329	255 662	261 455	274 033	286 400	2 710	2 771
Arroz (em casca)	2 905 202	2 778 173	2 872 036	2 722 459	12 651 144	11 235 986	7 070 978	6 242 880	4 404	4 127
Aveia (em grão)	134 590	173 455	134 040	173 455	252 503	395 056	89 468	134 192	1 883	2 277
Batata-doce	42 282	41 999	42 241	41 802	477 472	495 182	270 545	325 100	11 303	11 845
Batata-inglesa	138 881	145 682	138 692	137 044	3 443 712	3 547 510	2 673 617	2 807 631	24 829	25 885
Cana-de-açúcar (1)	8 845 833	9 164 756	8 617 555	9 076 706	691 606 147	717 462 101	24 634 948	28 313 638	80 255	79 044
Cebola	66 216	70 464	66 013	70 429	1 511 853	1 753 311	1 065 810	1 307 879	22 902	24 894
Centeio (em grão)	3 629	2 343	3 629	2 343	3 921	3 165	2 049	1 237	1 080	1 350
Cevada (em grão)	77 452	84 118	77 452	84 118	201 249	278 558	86 966	125 909	2 598	3 311
Ervilha (em grão)	3 052	2 575	3 040	2 569	6 865	5 963	11 189	9 234	2 258	2 321
Fava (em grão)	45 431	29 825	45 276	27 728	20 702	7 349	29 567	16 492	457	265
Feijão (em grão)	4 277 674	3 655 538	4 099 991	3 423 646	3 486 763	3 158 905	4 436 430	4 938 454	850	922
Fumo (em folha)	443 239	450 076	442 397	449 629	863 079	787 617	4 347 449	4 508 061	1 950	1 751
Girassol (em grão)	81 480	77 883	81 267	76 492	100 905	86 730	53 748	50 991	1 241	1 133
Juta (fibra)	636	763	599	723	802	934	771	1 089	1 338	1 291
Linho (semente)	13 037	16 584	13 037	16 584	9 873	16 159	9 174	13 754	757	974
Malva (fibra)	9 455	10 470	9 415	10 470	14 054	13 216	15 009	16 174	1 492	1 262
Mamona (baga)	165 928	157 187	159 409	151 865	91 076	95 183	69 901	90 708	571	626
Mandioca (1)	1 796 966	1 812 183	1 760 578	1 787 467	24 403 981	24 524 318	5 575 307	6 896 070	13 861	13 720
Melancia	95 319	96 477	93 726	94 946	2 065 167	2 052 928	709 646	823 755	22 034	21 622
Melão	17 559	18 870	17 544	18 861	402 959	478 431	269 379	333 374	22 968	25 366
Milho (em grão)	14 144 321	12 967 620	13 654 715	12 683 415	50 719 822	55 394 801	15 032 484	15 186 463	3 714	4 367
Rami (fibra)	151	369	151	369	499	831	714	1 174	3 304	2 252
Soja (em grão)	21 761 782	23 339 094	21 750 468	23 327 296	57 345 382	68 756 343	37 988 045	37 380 845	2 636	2 947
Sorgo granífero (em grão)	808 333	664 643	793 027	661 180	1 853 934	1 532 064	363 229	323 621	2 337	2 317
Tomate	67 690	68 086	67 605	67 992	4 310 477	4 114 312	2 759 002	2 802 201	63 759	60 511
Trigo (em grão)	2 438 778	2 182 667	2 430 253	2 181 567	5 055 525	6 171 250	2 026 868	2 497 699	2 080	2 828
Triticale (em grão)	65 505	50 543	65 505	50 543	122 212	124 277	40 486	37 590	1 865	2 458

Fonte: Produção agrícola municipal 2009-2010. In: IBGE. *Sidra* : sistema IBGE de recuperação automática. Rio de Janeiro, [2010-2011]. Disponível em: <http://www.sidra.ibge.gov.br/bda/>. Acesso em: jan. 2012.

(1) Área destinada à colheita. (2) Quantidade obtida em 1 000 frutos e rendimento médio em frutos por hectare.

Tabela 3.3.1.3 - Áreas plantada e colhida, produção obtida e rendimento médio obtido das culturas agrícolas permanente e temporária, segundo as Unidades da Federação - 2011

(continua)

Unidades da Federação	Área plantada (ha)	Área colhida (ha)	Produção obtida (t)	Rendimento médio obtido (kg/ha)
Abacaxi (1)				
Brasil	**78 683**	**57 505**	**1 519 881**	**26 430**
Roraima	201	130	911	7 008
Pará	8 968	8 968	270 979	30 216
Amapá	950	916	4 230	4 618
Tocantins	2 956	1 963	39 664	20 206
Maranhão	1 205	1 205	23 170	19 228
Ceará	417	285	11 074	38 856
Rio Grande do Norte	4 159	4 159	107 796	25 919
Paraíba	12 469	9 451	277 447	29 356
Pernambuco	1 272	820	20 044	24 444
Alagoas	865	432	8 844	20 472
Sergipe	1 290	976	23 960	24 549
Bahia	10 200	5 603	147 049	26 245
Minas Gerais	10 550	7 810	228 703	29 283
Espírito Santo	4 227	2 136	47 691	22 327
Rio de Janeiro	6 515	4 453	109 786	24 654
São Paulo	6 029	3 170	92 300	29 117
Rio Grande do Sul	578	425	5 228	12 301
Mato Grosso do Sul	292	292	5 711	19 558
Mato Grosso	1 956	1 882	41 167	21 874
Goiás	3 584	2 429	54 127	22 283
Algodão herbáceo (em caroço)				
Brasil	**1 401 307**	**1 401 004**	**5 059 618**	**3 611**
Maranhão	16 755	16 755	61 412	3 665
Piauí	17 076	17 076	57 414	3 362
Ceará	2 945	2 945	3 436	1 167
Rio Grande do Norte	3 669	3 669	2 117	577
Paraíba	1 419	1 409	2 364	1 678
Pernambuco	913	901	781	867
Alagoas	545	545	162	297
Bahia	415 606	415 606	1 579 764	3 801
Minas Gerais	32 547	32 306	114 315	3 539
São Paulo	16 770	16 770	51 367	3 063
Paraná	1 132	1 132	3 193	2 821
Mato Grosso do Sul	60 958	60 918	220 318	3 617
Mato Grosso	719 582	719 582	2 539 617	3 529
Goiás	111 390	111 390	423 358	3 800
Alho				
Brasil	**12 783**	**12 781**	**141 882**	**11 101**
Bahia	826	826	8 962	10 850
Minas Gerais	3 075	3 073	40 960	13 329
Espírito Santo	143	143	1 061	7 420
São Paulo	111	111	954	8 595
Paraná	628	628	2 744	4 369
Santa Catarina	1 875	1 875	18 791	10 022
Rio Grande do Sul	2 684	2 684	17 742	6 610
Goiás	3 096	3 096	46 700	15 084
Distrito Federal	345	345	3 968	11 500
Amendoim (em casca) - 1ª safra				
Brasil	**76 447**	**76 445**	**259 341**	**3 393**
Ceará	2 132	2 132	2 719	1 275
Amendoim (em casca) - 1ª safra				
Sergipe	1 581	1 581	1 876	1 187
Minas Gerais	3 028	3 028	11 121	3 673
São Paulo	61 000	61 000	225 029	3 689
Paraná	3 781	3 781	9 644	2 551
Rio Grande do Sul	3 900	3 898	6 500	1 668
Goiás	1 025	1 025	2 452	2 392
Amendoim (em casca) - 2ª safra				
Brasil	**12 858**	**12 658**	**16 119**	**1 273**
Paraíba	1 020	820	547	667
Bahia	8 719	8 719	9 418	1 080
São Paulo	2 900	2 900	5 800	2 000
Mato Grosso	219	219	354	1 616
Arroz (em casca)				
Brasil	**2 759 766**	**2 754 655**	**13 456 369**	**4 885**
Rondônia	69 632	69 632	182 823	2 626
Acre	17 359	16 279	23 746	1 459
Amazonas	5 697	5 697	13 896	2 439
Roraima	15 500	15 500	85 462	5 514
Pará	102 797	102 797	209 491	2 038
Amapá	2 850	2 650	2 833	1 069
Tocantins	132 432	132 432	467 558	3 531
Maranhão	469 052	469 052	707 846	1 509
Piauí	146 297	146 297	271 620	1 857
Ceará	31 755	31 755	93 460	2 943
Rio Grande do Norte	1 003	1 003	3 177	3 167
Paraíba	4 308	4 266	4 327	1 014
Pernambuco	2 347	2 314	13 132	5 675
Alagoas	3 175	3 175	21 190	6 674
Sergipe	3 679	3 679	18 972	5 157
Bahia	17 902	17 902	34 926	1 951
Minas Gerais	40 465	39 050	82 991	2 125
Espírito Santo	1 170	1 170	3 216	2 749
Rio de Janeiro	1 848	1 843	6 765	3 671
São Paulo	21 945	21 945	80 692	3 677
Paraná	39 013	39 013	187 657	4 810
Santa Catarina	151 130	149 943	980 501	6 539
Rio Grande do Sul	1 171 000	1 170 109	8 942 000	7 642
Mato Grosso do Sul	29 607	29 477	157 434	5 341
Mato Grosso	205 627	205 499	654 716	3 186
Goiás	72 176	72 176	205 938	2 853
Aveia (em grão)				
Brasil	**146 055**	**145 855**	**340 995**	**2 338**
Paraná	47 981	47 981	107 795	2 247
Rio Grande do Sul	98 074	97 874	233 200	2 383
Banana				
Brasil	**512 186**	**483 046**	**7 023 396**	**14 540**
Rondônia	6 345	6 293	53 725	8 537
Acre	6 716	6 539	69 730	10 664

Tabela 3.3.1.3 - Áreas plantada e colhida, produção obtida e rendimento médio obtido das culturas agrícolas permanente e temporária, segundo as Unidades da Federação - 2011

(continuação)

Unidades da Federação	Área plantada (ha)	Área colhida (ha)	Produção obtida (t)	Rendimento médio obtido (kg/ha)
Banana				
Amazonas	8 919	7 747	89 990	11 616
Roraima	5 670	3 970	36 453	9 182
Pará	40 575	40 575	537 723	13 253
Amapá	1 750	1 523	12 162	7 986
Tocantins	4 316	3 787	28 706	7 580
Maranhão	10 437	10 437	105 438	10 102
Piauí	1 903	1 903	34 752	18 262
Ceará	48 338	47 745	494 250	10 352
Rio Grande do Norte	5 540	5 540	142 654	25 750
Paraíba	15 976	13 332	198 048	14 856
Pernambuco	48 093	43 064	486 711	11 302
Alagoas	4 457	3 962	48 051	12 128
Sergipe	3 908	3 732	47 735	12 791
Bahia	69 144	69 144	1 145 044	16 560
Minas Gerais	43 145	41 409	654 566	15 807
Espírito Santo	23 094	21 275	220 291	10 354
Rio de Janeiro	22 848	22 808	151 232	6 631
São Paulo	65 577	54 235	1 225 062	22 588
Paraná	10 300	10 300	236 900	23 000
Santa Catarina	30 427	30 427	665 697	21 878
Rio Grande do Sul	12 425	12 215	89 401	7 319
Mato Grosso do Sul	1 495	1 495	11 630	7 779
Mato Grosso	6 923	6 793	63 878	9 404
Goiás	13 698	12 651	170 346	13 465
Distrito Federal	167	145	3 221	22 214
Batata-inglesa - 1ª safra				
Brasil	**71 679**	**71 647**	**1 747 468**	**24 390**
Minas Gerais	19 996	19 996	618 503	30 931
Espírito Santo	204	204	3 813	18 691
São Paulo	9 500	9 500	213 750	22 500
Paraná	19 146	19 146	498 583	26 041
Santa Catarina	5 252	5 252	79 846	15 203
Rio Grande do Sul	17 581	17 549	332 973	18 974
Batata-inglesa - 2ª safra				
Brasil	**48 088**	**48 088**	**1 296 051**	**26 952**
Paraíba	320	320	2 261	7 066
Bahia	9 656	9 656	341 778	35 395
Minas Gerais	12 472	12 472	374 119	29 997
Espírito Santo	250	250	5 406	21 624
São Paulo	6 050	6 050	153 010	25 291
Paraná	12 571	12 571	302 062	24 028
Santa Catarina	1 537	1 537	27 670	18 003
Rio Grande do Sul	4 314	4 314	55 779	12 930
Distrito Federal	918	918	33 966	37 000
Batata-inglesa - 3ª safra				
Brasil	**29 657**	**29 657**	**899 627**	**30 334**
Minas Gerais	9 085	9 085	282 466	31 091
São Paulo	12 250	12 250	316 521	25 838
Goiás	8 322	8 322	300 640	36 126

Unidades da Federação	Área plantada (ha)	Área colhida (ha)	Produção obtida (t)	Rendimento médio obtido (kg/ha)
Cacau (em amêndoa)				
Brasil	**701 960**	**669 861**	**248 165**	**370**
Rondônia	39 714	28 891	17 486	605
Amazonas	10 056	7 838	3 520	449
Pará	84 866	84 866	63 739	751
Bahia	542 550	524 877	154 634	295
Espírito Santo	23 278	22 035	8 099	368
Mato Grosso	1 496	1 354	687	507
Café (em grão)				
Brasil	**2 345 898**	**2 107 532**	**2 670 676**	**1 267**
Rondônia	159 666	153 441	93 510	609
Acre	1 306	1 194	1 374	1 151
Pará	10 443	10 443	10 803	1 034
Ceará	7 527	7 474	3 429	459
Pernambuco	3 717	3 497	1 692	484
Bahia	168 466	154 988	160 033	1 033
Minas Gerais	1 162 263	1 025 366	1 335 738	1 303
Espírito Santo	527 793	467 181	709 496	1 519
Rio de Janeiro	12 879	12 864	15 600	1 212
São Paulo	181 203	164 337	198 948	1 211
Paraná	75 653	75 653	109 611	1 449
Mato Grosso do Sul	1 314	1 314	1 562	1 189
Mato Grosso	23 034	19 884	8 268	416
Goiás	9 789	9 116	19 464	2 135
Distrito Federal	845	780	1 148	1 472
Cana-de-açúcar				
Brasil	**9 935 209**	**8 912 761**	**634 846 136**	**71 229**
Amazonas	5 325	5 325	266 030	49 958
Pará	12 582	12 582	714 022	56 749
Tocantins	34 577	25 524	2 164 111	84 787
Maranhão	48 565	48 565	2 673 761	55 055
Piauí	15 194	15 194	981 605	64 605
Ceará	41 621	41 370	2 209 852	53 417
Rio Grande do Norte	59 462	59 462	3 581 848	60 238
Paraíba	146 602	118 097	6 417 385	54 340
Pernambuco	377 327	312 805	17 747 155	56 736
Alagoas	488 903	435 398	29 342 738	67 393
Sergipe	57 600	50 988	3 336 034	65 428
Bahia	114 840	99 847	6 542 843	65 529
Minas Gerais	959 569	831 329	67 724 506	81 465
Espírito Santo	84 483	76 421	4 701 867	61 526
Rio de Janeiro	135 718	105 019	5 151 280	49 051
São Paulo	5 099 995	4 588 584	323 476 860	70 496
Paraná	649 978	649 978	50 619 526	77 879
Rio Grande do Sul	33 697	32 694	1 381 567	42 258
Mato Grosso do Sul	490 000	490 000	35 500 000	72 449
Mato Grosso	271 268	226 492	15 151 937	66 898
Goiás	807 903	687 087	55 161 209	80 282
Castanha de caju				
Brasil	**768 664**	**758 585**	**229 319**	**302**
Maranhão	18 853	18 853	5 108	271
Piauí	171 525	171 525	45 773	267

Tabela 3.3.1.3 - Áreas plantada e colhida, produção obtida e rendimento médio obtido das culturas agrícolas permanente e temporária, segundo as Unidades da Federação - 2011

(continuação)

Unidades da Federação	Área plantada (ha)	Área colhida (ha)	Produção obtida (t)	Rendimento médio obtido (kg/ha)
Castanha de cajú				
Ceará	411 670	402 255	111 718	278
Rio Grande do Norte	126 194	126 194	52 980	420
Paraíba	5 691	5 671	1 905	336
Pernambuco	8 024	7 782	5 857	753
Bahia	26 707	26 305	5 978	227
Cebola				
Brasil	**60 261**	**60 261**	**1 402 758**	**23 278**
Pernambuco	4 605	4 605	90 921	19 744
Bahia	8 033	8 033	189 370	23 574
Minas Gerais	2 401	2 401	138 233	57 573
São Paulo	6 250	6 250	180 760	28 922
Paraná	8 172	8 172	162 787	19 920
Santa Catarina	19 492	19 492	415 550	21 319
Rio Grande do Sul	11 308	11 308	225 137	19 910
Centeio (em grão)				
Brasil	**2 331**	**2 331**	**3 563**	**1 529**
Paraná	710	710	1 171	1 649
Rio Grande do Sul	1 621	1 621	2 392	1 476
Cevada (em grão)				
Brasil	**88 201**	**88 201**	**299 558**	**3 396**
Paraná	51 062	51 062	190 251	3 726
Santa Catarina	3 160	3 160	10 488	3 319
Rio Grande do Sul	33 979	33 979	98 819	2 908
Coco-da-baía (1)				
Brasil	**270 625**	**261 824**	**1 899 355**	**7 254**
Pará	23 388	23 388	228 780	9 782
Maranhão	2 720	2 720	8 641	3 177
Piauí	1 087	1 087	13 387	12 316
Ceará	47 876	44 800	274 092	6 118
Rio Grande do Norte	22 639	22 639	59 447	2 626
Paraíba	9 832	9 585	73 367	7 654
Pernambuco	11 129	10 641	129 131	12 135
Alagoas	12 698	12 464	55 048	4 417
Sergipe	40 442	39 204	239 373	6 106
Bahia	79 424	77 209	526 551	6 820
Minas Gerais	2 751	2 486	45 122	18 150
Espírito Santo	11 944	11 154	176 454	15 820
Rio de Janeiro	4 695	4 447	69 962	15 732
Feijão (em grão) - 1ª safra				
Brasil	**2 367 648**	**2 319 892**	**1 998 737**	**862**
Rondônia	56 602	56 302	36 412	647
Tocantins	4 530	4 530	3 406	752
Maranhão	40 982	40 982	17 094	417
Piauí	231 097	229 459	78 409	342
Ceará	587 522	587 522	250 543	426
Rio Grande do Norte	66 747	66 747	32 503	487
Pernambuco	275 180	258 725	124 999	483
Feijão (em grão) - 1ª safra				
Bahia	248 265	227 765	133 605	587
Minas Gerais	188 452	183 653	223 374	1 216
Espírito Santo	6 770	6 770	5 051	746
Rio de Janeiro	1 522	1 522	1 490	979
São Paulo	72 565	72 565	140 196	1 932
Paraná	344 177	344 177	533 603	1 550
Santa Catarina	82 940	81 186	128 505	1 583
Rio Grande do Sul	69 500	69 380	94 900	1 368
Mato Grosso do Sul	2 346	2 346	3 947	1 682
Mato Grosso	9 482	9 382	16 523	1 761
Goiás	65 630	63 540	134 560	2 118
Distrito Federal	13 339	13 339	39 617	2 970
Feijão (em grão) - 2ª safra				
Brasil	**1 358 573**	**1 214 848**	**1 116 488**	**919**
Acre	12 759	10 396	4 598	442
Amazonas	5 194	5 194	4 595	884
Roraima	3 000	3 000	2 001	667
Pará	52 660	52 660	38 092	723
Amapá	1 230	1 123	954	850
Tocantins	21 650	21 650	30 598	1 413
Maranhão	49 681	49 681	25 897	521
Piauí	6 785	6 785	4 160	613
Ceará	12 615	12 615	13 662	1 083
Rio Grande do Norte	1 813	1 813	1 414	780
Paraíba	174 215	159 233	38 594	242
Pernambuco	21 925	21 925	8 846	403
Alagoas	60 566	55 167	20 771	376
Sergipe	33 560	25 765	11 008	427
Bahia	307 751	195 796	107 180	547
Minas Gerais	138 792	138 268	178 474	1 291
Espírito Santo	12 159	12 159	8 944	736
Rio de Janeiro	2 429	2 429	2 345	965
São Paulo	37 616	37 616	68 746	1 828
Paraná	172 467	172 467	278 171	1 613
Santa Catarina	22 721	22 701	28 239	1 244
Rio Grande do Sul	22 900	22 865	29 000	1 268
Mato Grosso do Sul	16 665	16 120	19 491	1 209
Mato Grosso	144 175	144 175	141 400	981
Goiás	22 945	22 945	48 858	2 129
Distrito Federal	300	300	450	1 500
Feijão (em grão) - 3ª safra				
Brasil	**173 836**	**172 461**	**434 882**	**2 522**
Minas Gerais	72 101	71 701	181 110	2 526
São Paulo	29 000	29 000	68 000	2 345
Paraná	6 057	5 082	4 224	831
Mato Grosso do Sul	361	361	606	1 679
Mato Grosso	16 360	16 360	38 083	2 328
Goiás	44 670	44 670	125 941	2 819
Distrito Federal	5 287	5 287	16 918	3 200
Fumo				
Brasil	**454 942**	**454 922**	**952 503**	**2 094**
Ceará	147	147	135	918
Paraíba	395	395	367	929

Tabela 3.3.1.3 - Áreas plantada e colhida, produção obtida e rendimento médio obtido das culturas agrícolas permanente e temporária, segundo as Unidades da Federação - 2011

(continuação)

Unidades da Federação	Área plantada (ha)	Área colhida (ha)	Produção obtida (t)	Rendimento médio obtido (kg/ha)
Fumo (em folha)				
Alagoas	11 003	11 003	14 898	1 354
Sergipe	1 320	1 320	1 710	1 295
Bahia	4 198	4 198	4 046	964
São Paulo	258	258	171	663
Paraná	80 211	80 211	171 837	2 142
Santa Catarina	134 381	134 381	261 776	1 948
Rio Grande do Sul	223 029	223 009	497 563	2 231
Girassol (em grão)				
Brasil	**61 528**	**61 373**	**78 690**	**1 282**
Ceará	1 619	1 619	1 131	699
Rio Grande do Norte	5 356	5 331	6 393	1 199
Paraná	702	702	899	1 281
Rio Grande do Sul	7 900	7 770	10 700	1 377
Mato Grosso do Sul	2 810	2 810	3 275	1 165
Mato Grosso	34 661	34 661	43 922	1 267
Goiás	8 480	8 480	12 370	1 458
Guaraná (semente)				
Brasil	**14 465**	**10 683**	**3 754**	**351**
Acre	27	27	3	111
Amazonas	6 743	3 349	599	180
Pará	41	41	21	512
Bahia	7 054	6 749	2 907	431
Mato Grosso	600	517	224	433
Juta (fibra)				
Brasil	**832**	**832**	**1 414**	**1 700**
Amazonas	782	782	1 350	1 726
Pará	50	50	64	1 280
Laranja				
Brasil	**882 604**	**770 843**	**19 655 469**	**25 499**
Amazonas	3 272	2 556	42 158	16 493
Roraima	300	222	2 153	9 698
Pará	12 028	12 028	201 141	16 723
Amapá	1 560	1 320	13 306	10 080
Maranhão	1 062	1 062	6 606	6 220
Piauí	419	419	4 077	9 730
Ceará	2 542	1 850	15 963	8 629
Paraíba	995	995	7 419	7 456
Pernambuco	848	790	4 182	5 294
Alagoas	4 819	4 141	45 866	11 076
Sergipe	60 709	56 542	822 468	14 546
Bahia	77 296	61 230	1 018 416	16 633
Minas Gerais	39 796	32 946	823 771	25 004
Espírito Santo	1 751	1 605	17 973	11 198
Rio de Janeiro	4 528	4 454	65 032	14 598
São Paulo	603 551	525 514	15 330 326	29 172
Paraná	21 200	21 200	593 600	28 000
Santa Catarina	6 565	6 565	107 419	16 362
Rio Grande do Sul	30 993	27 688	391 818	14 151
Mato Grosso do Sul	519	519	11 012	21 218
Mato Grosso	490	393	3 376	8 590
Goiás	6 941	6 583	122 083	18 545
Distrito Federal	420	221	5 304	24 000
Maçã				
Brasil	**38 325**	**37 784**	**1 364 953**	**36 125**
São Paulo	151	146	1 851	12 677
Paraná	2 100	2 100	56 700	27 000
Santa Catarina	18 414	18 414	672 002	36 494
Rio Grande do Sul	17 660	17 124	634 400	37 047
Malva				
Brasil	**11 569**	**11 569**	**15 939**	**1 378**
Amazonas	9 431	9 431	14 147	1 500
Pará	2 138	2 138	1 792	838
Mamona				
Brasil	**206 936**	**204 033**	**116 042**	**569**
Piauí	3 157	3 157	1 061	336
Ceará	49 028	49 028	15 131	309
Pernambuco	7 880	5 119	3 268	638
Bahia	139 302	139 302	89 736	644
Minas Gerais	7 069	6 927	6 074	877
São Paulo	500	500	772	1 543
Mandioca				
Brasil	**2 214 444**	**1 753 947**	**26 127 874**	**14 897**
Rondônia	30 599	30 332	517 275	17 054
Acre	49 549	45 067	885 657	19 652
Amazonas	84 505	84 505	1 006 777	11 913
Roraima	6 210	5 800	77 192	13 309
Pará	293 819	293 819	4 644 492	15 807
Amapá	13 200	10 517	126 505	12 029
Tocantins	23 180	17 632	317 170	17 988
Maranhão	207 554	207 554	1 780 279	8 577
Piauí	46 729	46 729	511 424	10 944
Ceará	183 854	85 083	836 606	9 833
Rio Grande do Norte	25 714	25 714	305 168	11 868
Paraíba	33 227	23 545	219 756	9 333
Pernambuco	83 881	49 126	549 869	11 193
Alagoas	35 918	17 732	275 892	15 559
Sergipe	61 949	32 429	483 990	14 925
Bahia	471 527	261 328	3 358 624	12 852
Minas Gerais	79 446	57 220	812 315	14 196
Espírito Santo	13 201	11 314	190 102	16 802
Rio de Janeiro	14 841	14 659	226 196	15 431
São Paulo	60 581	50 862	1 286 809	25 300
Paraná	201 648	201 648	4 608 555	22 854
Santa Catarina	27 478	27 478	506 280	18 425
Rio Grande do Sul	85 160	80 408	1 305 009	16 230
Mato Grosso do Sul	30 473	30 473	631 636	20 728
Mato Grosso	26 217	25 067	355 896	14 198
Goiás	23 368	17 290	297 682	17 217
Distrito Federal	616	616	10 718	17 400

Tabela 3.3.1.3 - Áreas plantada e colhida, produção obtida e rendimento médio obtido das culturas agrícolas permanente e temporária, segundo as Unidades da Federação - 2011

(continuação)

Unidades da Federação	Área plantada (ha)	Área colhida (ha)	Produção obtida (t)	Rendimento médio obtido (kg/ha)
Milho (em grão) - 1ª safra				
Brasil	**7 683 654**	**7 549 167**	**34 194 745**	**4 530**
Rondônia	163 335	155 945	365 096	2 341
Acre	36 836	36 686	81 793	2 230
Amazonas	12 657	12 657	35 796	2 828
Roraima	6 500	6 500	13 000	2 000
Pará	210 408	210 408	541 121	2 572
Amapá	3 150	3 062	2 611	853
Tocantins	85 683	85 683	307 657	3 591
Maranhão	381 297	381 297	646 209	1 695
Piauí	352 454	351 704	696 462	1 980
Ceará	725 381	725 381	912 603	1 258
Rio Grande do Norte	72 540	72 540	47 925	661
Paraíba	164 503	156 348	63 731	407
Pernambuco	274 820	238 688	110 854	464
Alagoas	52 129	50 161	42 737	852
Bahia	457 064	399 785	1 794 387	4 488
Minas Gerais	1 139 370	1 119 715	6 207 635	5 544
Espírito Santo	34 152	34 152	81 526	2 387
Rio de Janeiro	7 353	7 353	18 278	2 486
São Paulo	553 546	553 546	3 210 567	5 800
Paraná	775 184	775 184	6 111 483	7 884
Santa Catarina	541 535	541 195	3 606 623	6 664
Rio Grande do Sul	1 099 200	1 097 432	5 776 300	5 263
Mato Grosso do Sul	47 149	46 857	323 272	6 899
Mato Grosso	72 737	72 217	339 078	4 695
Goiás	387 145	387 145	2 628 654	6 790
Distrito Federal	27 526	27 526	229 347	8 332
Milho (em grão) - 2ª safra				
Brasil	**5 952 633**	**5 716 802**	**21 904 917**	**3 832**
Sergipe	173 922	148 850	480 476	3 228
Bahia	348 675	235 595	310 279	1 317
Minas Gerais	57 356	57 046	327 352	5 738
São Paulo	272 020	272 020	777 161	2 857
Paraná	1 719 855	1 658 165	6 189 255	3 733
Mato Grosso do Sul	952 735	918 056	3 305 220	3 600
Mato Grosso	1 849 884	1 848 884	7 424 864	4 016
Goiás	573 180	573 180	3 055 769	5 331
Distrito Federal	5 006	5 006	34 541	6 900
Pimenta-do-reino				
Brasil	**21 421**	**20 890**	**44 157**	**2 114**
Pará	16 557	16 557	33 349	2 014
Maranhão	33	33	39	1 182
Paraíba	141	141	99	702
Bahia	1 965	1 819	4 299	2 363
Espírito Santo	2 725	2 340	6 371	2 723
Sisal (fibra)				
Brasil	**284 999**	**284 999**	**287 120**	**1 007**
Ceará	475	475	994	2 093
Rio Grande do Norte	982	982	555	565
Paraíba	9 268	9 268	7 506	810
Bahia	274 274	274 274	278 065	1 014

Unidades da Federação	Área plantada (ha)	Área colhida (ha)	Produção obtida (t)	Rendimento médio obtido (kg/ha)
Soja (em grão)				
Brasil	**24 086 811**	**24 050 231**	**74 829 383**	**3 111**
Rondônia	132 300	132 300	419 522	3 171
Pará	105 888	105 888	317 093	2 995
Tocantins	373 592	373 592	1 125 833	3 014
Maranhão	530 539	530 539	1 571 418	2 962
Piauí	383 618	383 618	1 144 033	2 982
Bahia	1 046 070	1 046 070	3 514 713	3 360
Minas Gerais	1 019 990	1 014 429	2 940 857	2 899
São Paulo	537 600	537 600	1 505 280	2 800
Paraná	4 575 939	4 575 939	15 438 375	3 374
Santa Catarina	457 422	457 422	1 490 551	3 259
Rio Grande do Sul	4 084 800	4 084 240	11 621 300	2 845
Mato Grosso do Sul	1 761 910	1 738 091	5 079 581	2 923
Mato Grosso	6 455 871	6 454 331	20 800 544	3 223
Goiás	2 566 420	2 561 320	7 684 757	3 000
Distrito Federal	54 852	54 852	175 526	3 200
Sorgo (em grão)				
Brasil	**745 109**	**742 515**	**1 941 267**	**2 614**
Ceará	2 620	2 620	6 593	2 516
Rio Grande do Norte	8 037	8 037	20 769	2 584
Pernambuco	2 750	2 300	1 850	804
Bahia	108 723	108 623	171 101	1 575
Minas Gerais	126 409	125 075	370 128	2 959
São Paulo	30 500	30 500	91 500	3 000
Rio Grande do Sul	17 700	17 700	44 700	2 525
Mato Grosso do Sul	48 236	48 176	118 490	2 460
Mato Grosso	119 749	119 099	219 907	1 846
Goiás	267 625	267 625	836 767	3 126
Distrito Federal	12 760	12 760	59 462	4 660
Tomate				
Brasil	**66 418**	**66 221**	**4 146 466**	**62 616**
Amazonas	109	109	1 997	18 321
Roraima	449	449	5 388	12 000
Maranhão	228	228	4 739	20 785
Ceará	2 250	2 250	115 853	51 490
Rio Grande do Norte	348	348	10 868	31 230
Paraíba	685	685	22 302	32 558
Pernambuco	2 787	2 637	115 123	43 656
Sergipe	273	273	4 313	15 799
Bahia	7 529	7 529	325 932	43 290
Minas Gerais	7 365	7 362	476 014	64 658
Espírito Santo	1 908	1 908	133 987	70 224
Rio de Janeiro	2 623	2 580	195 535	75 789
São Paulo	10 160	10 160	651 256	64 100
Paraná	5 715	5 715	347 528	60 810
Santa Catarina	2 863	2 863	187 900	65 630
Rio Grande do Sul	2 353	2 353	105 181	44 701
Mato Grosso do Sul	74	73	3 307	45 301
Mato Grosso	197	197	3 655	18 553
Goiás	17 909	17 909	1 387 681	77 485
Distrito Federal	593	593	47 907	80 788

Tabela 3.3.1.3 - Áreas plantada e colhida, produção obtida e rendimento médio obtido das culturas agrícolas permanente e temporária, segundo as Unidades da Federação - 2011

(conclusão)

Unidades da Federação	Área plantada (ha)	Área colhida (ha)	Produção obtida (t)	Rendimento médio obtido (kg/ha)
Trigo (em grão)				
Brasil	**2 141 452**	**2 107 007**	**5 646 166**	**2 680**
Minas Gerais	22 155	22 155	90 146	4 069
São Paulo	35 243	35 243	75 949	2 155
Paraná	1 031 792	999 767	2 411 488	2 412
Santa Catarina	76 042	76 042	229 906	3 023
Rio Grande do Sul	932 390	932 360	2 741 716	2 941
Mato Grosso do Sul	33 040	30 650	42 693	1 393
Goiás	9 615	9 615	48 158	5 008
Distrito Federal	1 175	1 175	6 110	5 200
Triticale (em grão)				
Brasil	**57 693**	**57 693**	**147 078**	**2 549**
São Paulo	25 500	25 500	69 666	2 732
Paraná	26 080	26 080	63 972	2 453
Santa Catarina	915	915	2 315	2 530
Rio Grande do Sul	5 198	5 198	11 125	2 140
Uva				
Brasil	**81 915**	**80 003**	**1 463 481**	**18 293**
Pernambuco	6 963	6 822	208 660	30 586
Bahia	2 762	2 730	65 434	23 968
Minas Gerais	785	746	9 804	13 142
São Paulo	9 750	9 514	177 227	18 628
Paraná	6 000	6 000	105 000	17 500
Santa Catarina	5 009	5 009	67 767	13 529
Rio Grande do Sul	50 646	49 182	829 589	16 868

Fonte: Levantamento sistemático da produção agrícola: pesquisa mensal de previsão e acompanhamento das safras agrícolas no ano civil 2011. Rio de Janeiro: IBGE, v. 24, n. 12, dez. 2011. Disponível em: <ftp://ftp.ibge.gov.br/Producao_Agricola/Levantamento_Sistematico_da_Producao_Agricola_[mensal]/Fasciculo/2011/lspa_201112.zip>. Acesso em: jan. 2012.

Nota: Safra estimada.

(1) Quantidade obtida em 1 000 frutos e rendimento médio em frutos por hectare.

Tabela 3.3.2.1 - Produção e valor da produção das espécies florestais nativas, segundo os principais produtos - 2009-2010

Principais produtos	Produção			
	Quantidade (t)		Valor (1 000 R$)	
	2009	2010	2009	2010
Alimentícios				
Açaí (fruto)	115 947	124 421	160 528	179 378
Castanha de caju	4 238	4 030	4 013	4 774
Castanha-do-pará	37 467	40 357	52 261	55 194
Erva-mate (cancheada)	218 102	227 462	86 587	100 515
Mangaba (fruto)	699	722	1 090	1 213
Palmito	5 076	4 920	7 353	8 691
Pinhão (fruto do pinheiro)	5 066	5 715	6 878	9 120
Umbu (fruto)	9 428	9 804	6 671	7 499
Aromáticos, medicinais, tóxicos e corantes				
Ipecacuanha ou poaia (raiz)	-	6	-	385
Jaborandi (folha)	217	266	636	1 124
Urucu (semente)	12	14	22	33
Outros	565	297	694	482
Borrachas				
Hévea (látex coagulado)	3 341	3 379	7 318	7 872
Hévea (látex líquido)	122	137	285	363
Gomas não elásticas				
Maçaranduba	5	5	19	18
Sorva	36	2	120	3
Ceras				
Carnaúba (cera)	2 832	2 660	17 719	17 376
Carnaúba (pó)	18 300	18 802	79 417	86 227
Outras	0	0	0	0
Fibras				
Buriti	803	465	1 404	1 693
Carnaúba (fibra)	1 540	1 552	1 019	1 226
Piaçava	72 232	63 776	110 245	117 706
Outros	500	429	920	774
Oleaginosos				
Babaçú (amêndoa)	109 299	106 055	121 351	154 777
Copaíba (óleo)	538	580	4 148	4 908
Cumaru (amêndoa)	97	95	710	744
Licuri (coquilho)	4 654	4 307	3 816	3 623
Oiticica (semente)	250	37	62	14
Pequi (amêndoa)	5 992	5 786	8 793	10 688
Tucum (amêndoa)	636	517	807	746
Outros	184	514	354	954
Tanantes				
Angico (casca)	168	193	90	97
Barbatimão (casca)	7	7	9	9
Outros	6	2	20	13

Fonte: Produção da extração vegetal e da silvicultura 2009-2010. In: IBGE. *Sidra* : sistema IBGE de recuperação automática. Rio de Janeiro, [2010-2011]. Disponível em: <http://www.sidra.ibge.gov.br/bda/>. Acesso em: jan. 2012.

Tabela 3.3.2.2 - Produção de carvão vegetal, lenha e madeira em tora das espécies florestais nativas, segundo as Grandes Regiões e as Unidades da Federação - 2009-2010

(continua)

Grandes Regiões e Unidades da Federação	Produção					
	Carvão vegetal (1)		Lenha		Madeira em tora	
	2009	2010	2009	2010	2009	2010
	Quantidade (m³)					
Brasil	**1 639 779**	**1 502 997**	**41 439 567**	**38 207 117**	**15 248 187**	**12 658 209**
Norte	**127 018**	**115 950**	**8 148 870**	**6 935 942**	**8 962 724**	**8 549 896**
Rondônia	-	-	57 926	35 591	1 358 072	1 511 456
Acre	1 824	1 777	685 240	704 737	120 566	121 947
Amazonas	2 978	2 212	2 539 348	1 385 893	1 055 928	665 362
Roraima	499	504	101 240	103 930	100 930	103 410
Pará	99 065	100 728	3 551 983	3 488 608	5 975 969	5 763 823
Amapá	515	594	174 222	191 020	266 925	310 506
Tocantins	22 138	10 135	1 038 911	1 026 163	84 334	73 392
Nordeste	**698 020**	**672 986**	**23 174 486**	**22 876 895**	**1 494 634**	**1 457 678**
Maranhão	474 536	335 982	2 799 945	2 796 131	184 723	182 279
Piauí	55 566	181 825	1 679 688	2 093 228	120 789	124 849
Ceará	11 340	11 113	4 525 309	4 525 067	47 575	39 077
Rio Grande do Norte	2 000	1 958	1 256 346	1 209 786	6 573	6 672
Paraíba	1 230	1 163	605 070	589 082	-	-
Pernambuco	8 812	8 899	1 751 452	2 003 161	34 832	35 983
Alagoas	89	79	81 218	73 283	2 375	2 915
Sergipe	916	811	356 627	323 648	13 540	12 920
Bahia	143 531	131 156	10 118 831	9 263 509	1 084 227	1 052 983
Sudeste	**283 133**	**207 582**	**2 417 822**	**1 473 051**	**57 015**	**49 663**
Minas Gerais	282 199	207 008	2 369 264	1 428 416	39 342	44 874
Espírito Santo	279	124	4 706	6 737	2 303	1 965
Rio de Janeiro	25	-	3 447	3 486	1 120	1 136
São Paulo	631	450	40 405	34 412	14 250	1 688
Sul	**30 865**	**31 565**	**4 911 371**	**4 048 732**	**783 626**	**452 148**
Paraná	25 820	27 220	1 869 646	1 261 301	628 636	351 343
Santa Catarina	4 386	3 719	1 666 805	1 520 934	120 184	60 935
Rio Grande do Sul	659	626	1 374 920	1 266 497	34 806	39 870
Centro-Oeste	**500 742**	**474 913**	**2 787 018**	**2 872 497**	**3 950 188**	**2 148 824**
Mato Grosso do Sul	290 901	286 023	153 389	160 102	10 284	8 131
Mato Grosso	76 812	77 821	1 953 294	2 122 237	3 920 627	2 124 346
Goiás	133 028	111 069	680 335	590 158	19 277	16 347

Tabela 3.3.2.2 - Produção de carvão vegetal, lenha e madeira em tora das espécies florestais nativas, segundo as Grandes Regiões e as Unidades da Federação - 2009-2010

(conclusão)

Grandes Regiões e Unidades da Federação	Produção					
	Carvão vegetal (1)		Lenha		Madeira em tora	
	2009	2010	2009	2010	2009	2010
	Valor (1 000 R$)					
Brasil	**672 791**	**650 614**	**631 186**	**624 293**	**2 570 976**	**2 156 610**
Norte	**34 940**	**35 813**	**97 560**	**98 046**	**1 336 674**	**1 337 707**
Rondônia	-	-	1 716	1 065	245 846	190 912
Acre	999	1 123	6 758	7 301	6 500	7 816
Amazonas	3 964	3 009	11 204	6 203	28 852	18 949
Roraima	249	277	1 620	1 715	19 177	20 165
Pará	15 648	26 906	60 729	64 354	1 019 825	1 080 698
Amapá	369	481	1 142	1 386	9 616	12 349
Tocantins	13 710	4 017	14 391	16 023	6 860	6 818
Nordeste	**294 195**	**298 563**	**245 535**	**255 875**	**286 756**	**270 389**
Maranhão	223 538	183 228	41 634	44 084	23 895	22 029
Piauí	19 049	62 775	10 143	14 391	4 448	4 765
Ceará	3 952	4 050	35 212	37 785	1 948	1 580
Rio Grande do Norte	1 114	1 331	11 490	14 836	417	517
Paraíba	539	597	5 449	5 785	-	-
Pernambuco	3 572	4 004	16 157	25 426	2 122	2 870
Alagoas	33	28	999	953	187	254
Sergipe	432	628	5 636	5 603	363	466
Bahia	41 966	41 923	118 816	107 011	253 376	237 908
Sudeste	**130 609**	**104 107**	**63 299**	**44 289**	**9 197**	**8 358**
Minas Gerais	129 841	103 593	61 859	43 015	8 118	7 837
Espírito Santo	131	74	141	230	331	349
Rio de Janeiro	27	-	92	121	90	94
São Paulo	610	440	1 206	923	658	77
Sul	**15 109**	**18 156**	**151 520**	**140 675**	**86 629**	**48 678**
Paraná	12 431	15 725	55 235	43 449	73 609	38 104
Santa Catarina	2 180	1 905	56 343	57 967	8 909	6 002
Rio Grande do Sul	498	525	39 942	39 259	4 110	4 572
Centro-Oeste	**197 939**	**193 975**	**73 271**	**85 408**	**851 721**	**491 478**
Mato Grosso do Sul	94 855	98 470	4 110	5 555	1 826	2 200
Mato Grosso	38 748	44 371	51 109	63 020	845 051	484 817
Goiás	64 337	51 134	18 052	16 834	4 844	4 462

Fonte: Produção da extração vegetal e da silvicultura 2009-2010. In: IBGE. *Sidra* : sistema IBGE de recuperação automática. Rio de Janeiro, [2010-2011]. Disponível em: <http://www.sidra.ibge.gov.br/bda/>. Acesso em: jan. 2012.

Nota: As diferenças entre soma de parcelas e respectivos totais são provenientes do critério de arredondamento.

(1) Quantidade expressa em toneladas.

Tabela 3.3.2.3 - Produção e valor da produção das espécies florestais nativas, segundo os produtos do pinheiro brasileiro - 2009-2010

Produtos	Produção			
	Quantidade (m³)		Valor (1 000 R$)	
	2009	2010	2009	2010
Pinheiro brasileiro				
Nó-de-pinho	11 970	10 612	828	801
Árvores abatidas (1)	57	57	-	-
Madeira em tora	33 059	87 610	-	-

Fonte: Produção da extração vegetal e da silvicultura 2009-2010. In: IBGE. *Sidra* : sistema IBGE de recuperação automática. Rio de Janeiro, [2010-2011]. Disponível em: <http://www.sidra.ibge.gov.br/bda/>. Acesso em: jan. 2012.

(1) Quantidade expressa em 1 000 árvores.

Tabela 3.3.2.4 - Produção de carvão vegetal, lenha e madeira em tora das espécies florestais plantadas, segundo as Grandes Regiões e as Unidades da Federação - 2009-2010

(continua)

Grandes Regiões e Unidades da Federação	Produção							
	Quantidade (m³)							
	Carvão vegetal (1)		Lenha		Madeira em tora			
					Para papel e celulose		Para outras finalidades	
	2009	2010	2009	2010	2009	2010	2009	2010
Brasil	**3 378 492**	**3 448 210**	**41 410 850**	**49 058 232**	**65 345 680**	**69 778 615**	**41 565 728**	**45 962 916**
Norte	**12**	**2 798**	**4 900**	**25 498**	**1 527 874**	**1 601 191**	**1 790 936**	**1 942 175**
Amazonas	12	13	4 900	5 145	-	-	2 350	2 467
Pará	-	-	-	-	1 432 000	1 495 400	553 056	622 160
Amapá	-	-	-	-	95 874	105 791	1 235 530	1 317 548
Tocantins	-	2 785	-	20 353	-	-	-	-
Nordeste	**411 731**	**391 052**	**1 140 118**	**1 135 905**	**14 785 464**	**14 754 203**	**1 898 444**	**543 776**
Maranhão	227 101	189 433	10 500	16 192	67 635	-	-	270
Piauí	-	-	-	48 670	-	-	-	-
Ceará	1 861	1 637	-	-	-	-	18 737	18 902
Rio Grande do Norte	54	53	41 248	41 637	-	-	-	-
Pernambuco	-	-	-	892	-	-	-	-
Alagoas	-	-	6 820	6 804	39 486	42 250	496	1 001
Sergipe	-	-	-	-	3 790	4 360	-	1 841
Bahia	182 716	199 928	1 081 550	1 021 710	14 674 553	14 707 593	1 879 211	521 762
Sudeste	**2 822 524**	**2 918 472**	**10 833 137**	**12 351 217**	**25 154 443**	**28 669 131**	**10 920 815**	**12 695 084**
Minas Gerais	2 717 170	2 798 653	3 733 120	4 898 201	5 371 797	5 474 484	2 410 118	3 407 721
Espírito Santo	34 666	51 959	230 048	273 245	6 062 232	5 981 864	168 482	229 977
Rio de Janeiro	3 675	3 831	464 891	516 850	54 500	-	95 572	104 397
São Paulo	67 012	64 030	6 405 078	6 662 921	13 665 914	17 212 783	8 246 643	8 952 989
Sul	**72 413**	**77 724**	**27 551 959**	**33 524 680**	**20 984 050**	**20 466 460**	**25 797 836**	**29 405 666**
Paraná	26 689	27 950	7 982 041	11 300 033	11 083 552	8 402 843	12 944 492	15 444 468
Santa Catarina	6 613	7 792	6 128 487	8 097 378	7 427 261	9 665 503	8 096 827	8 965 814
Rio Grande do Sul	39 111	41 982	13 441 431	14 127 269	2 473 237	2 398 114	4 756 517	4 995 384
Centro-Oeste	**71 813**	**58 164**	**1 880 736**	**2 020 932**	**2 893 849**	**4 287 630**	**1 157 697**	**1 376 215**
Mato Grosso do Sul	55 332	54 000	336 762	220 485	2 893 849	4 287 630	882 246	932 172
Mato Grosso	-	1 832	456 114	538 137	-	-	36 155	93 522
Goiás	16 481	2 333	1 081 860	1 255 110	-	-	239 296	350 521
Distrito Federal	-	-	6 000	7 200	-	-	-	-

Tabela 3.3.2.4 - Produção de carvão vegetal, lenha e madeira em tora das espécies florestais plantadas, segundo as Grandes Regiões e as Unidades da Federação - 2009-2010

(conclusão)

Grandes Regiões e Unidades da Federação	Produção							
	Valor (1 000 R$)							
	Carvão vegetal (1)		Lenha		Madeira em tora			
					Para papel e celulose		Para outras finalidades	
	2009	2010	2009	2010	2009	2010	2009	2010
Brasil	**1 494 748**	**1 685 924**	**1 344 232**	**1 653 710**	**3 255 171**	**3 841 347**	**2 827 460**	**3 389 775**
Norte	**13**	**1 656**	**98**	**556**	**100 244**	**117 800**	**122 227**	**185 134**
Amazonas	13	13	98	108	-	-	66	74
Pará	-	-	-	-	96 445	113 351	78 176	132 372
Amapá	-	-	-	-	3 799	4 449	43 985	52 689
Tocantins	-	1 643	-	448	-	-	-	-
Nordeste	**112 078**	**146 286**	**13 402**	**10 985**	**556 804**	**782 555**	**22 165**	**29 177**
Maranhão	63 699	68 652	210	408	852	-	-	49
Piauí	-	-	-	1 987	-	-	-	-
Ceará	837	901	-	-	-	-	1 136	1 333
Rio Grande do Norte	26	30	557	734	-	-	-	-
Pernambuco	-	-	-	13	-	-	-	-
Alagoas	-	-	88	83	580	634	30	105
Sergipe	-	-	-	-	87	174	-	92
Bahia	47 515	76 704	12 547	7 759	555 285	781 747	20 998	27 597
Sudeste	**1 306 584**	**1 462 217**	**389 366**	**460 303**	**1 340 568**	**1 565 914**	**604 202**	**813 385**
Minas Gerais	1 209 862	1 362 661	127 117	170 377	232 250	222 757	157 079	239 375
Espírito Santo	28 129	31 165	7 356	9 661	406 974	415 802	14 369	22 162
Rio de Janeiro	2 871	3 150	14 490	13 440	6 162	-	10 280	11 738
São Paulo	65 722	65 241	240 403	266 824	695 182	927 354	422 474	540 110
Sul	**48 202**	**53 352**	**830 156**	**1 063 147**	**1 144 850**	**1 122 017**	**2 005 327**	**2 214 567**
Paraná	18 261	21 317	252 450	374 864	697 147	559 767	1 103 790	1 221 382
Santa Catarina	4 319	5 171	191 895	253 143	383 117	490 914	669 781	727 805
Rio Grande do Sul	25 622	26 864	385 811	435 140	64 586	71 335	231 756	265 380
Centro-Oeste	**27 872**	**22 413**	**111 210**	**118 719**	**112 705**	**253 062**	**73 540**	**147 512**
Mato Grosso do Sul	17 641	18 845	11 083	9 165	112 705	253 062	56 299	63 285
Mato Grosso	-	1 832	24 288	23 536	-	-	6 645	29 788
Goiás	10 231	1 737	75 478	85 586	-	-	10 595	54 439
Distrito Federal	-	-	360	432	-	-	-	-

Fonte: Produção da extração vegetal e da silvicultura 2009-2010. In: IBGE. *Sidra* : sistema IBGE de recuperação automática. Rio de Janeiro, [2010-2011]. Disponível em: <http://www.sidra.ibge.gov.br/bda/>. Acesso em: jan. 2012.

Nota: As diferenças entre soma de parcelas e respectivos totais são provenientes do critério de arredondamento.

(1) Quantidade expressa em toneladas.

Tabela 3.3.2.5 - Produção das espécies florestais plantadas, segundo os produtos - 2009-2010

Produtos	Produção			
	Quantidade (t)		Valor (1 000 R$)	
	2009	2010	2009	2010
Acácia-negra (casca)	109 010	107 171	10 554	9 586
Eucalipto (folha)	64 077	96 907	2 459	4 064
Resina	56 565	71 073	76 331	126 026

Fonte: Produção da extração vegetal e da silvicultura 2009-2010. In: IBGE. *Sidra* : sistema IBGE de recuperação automática. Rio de Janeiro, [2010-2011]. Disponível em: <http://www.sidra.ibge.gov.br/bda/>. Acesso em: jan. 2012.

Produção Animal

No tema Produção Animal, são apresentados dados de cinco diferentes levantamentos: Pesquisa Trimestral do Abate de Animais, Pesquisa Trimestral do Leite, Produção de Ovos de Galinha, Pesquisa Trimestral do Couro e Pesquisa da Pecuária Municipal.

A Pesquisa da Pecuária Municipal apresenta dados anuais de produção e valor de leite, lã, ovos de galinha, ovos de codorna, mel de abelha e casulos do bicho-da-seda.

No capítulo Abate de Animais, são apresentados, mês a mês, o número de animais abatidos e o peso das carcaças, por espécie: bovinos, suínos e frangos.

A Pesquisa do Abate de Animais foi reformulada em 1997, passando a denominar-se Pesquisa Trimestral do Abate de Animais, tendo como unidade de investigação estabelecimentos que atuam sob inspeções federal, estadual ou municipal.

Quanto ao leite, apresenta-se a quantidade de leite cru ou resfriado adquirido pelas indústrias de laticínios e o leite resfriado destinado à industrialização.

A Pesquisa do Leite também sofreu reformulação em 1997, passando a denominar-se Pesquisa Trimestral do Leite, tendo como unidade de investigação estabelecimentos que operam sob inspeções federal, estadual ou municipal.

No que diz respeito à produção de ovos de galinha, também são apresentados dados de duas diferentes fontes. As informações mensais são obtidas na pesquisa Produção de Ovos de Galinha, que investiga os estabelecimentos com 10 000 ou mais galinhas poedeiras. Também são apresentados dados da produção anual de ovos de galinha fornecidos pela Pesquisa da Pecuária Municipal, que também informa a produção de ovos de codorna.

As informações sobre a produção de couro são provenientes da Pesquisa Trimestral do Couro. Esta pesquisa é o produto de uma reformulação efetuada em 1997, que estabeleceu como unidade de investigação curtumes que adquirem 5 000 ou mais couros de bovinos ao ano.

Gráfico 3.4 - Abate de suínos - Brasil - 2001-2010

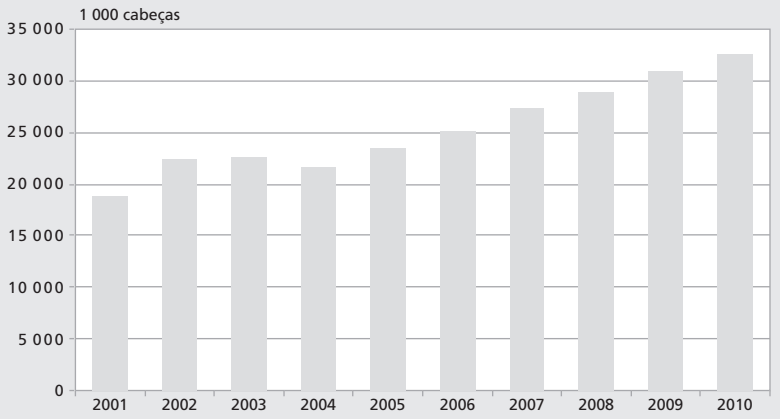

Fonte: Pesquisa trimestral do abate de animais 2001-2010. In: IBGE. Sidra: sistema IBGE de recuperação automática. Rio de Janeiro, [2001-2011]. Disponível em: <http://www.sidra.ibge.gov.br/bda/>. Acesso em: jan. 2012.

Tabela 3.4.1.1 - Abate de animais, por espécie, segundo os meses - 2009-2010

Mês	Ano	Cabeças abatidas						
		Bovinos					Suínos	Frangos
		Total	Bois	Vacas	Vitelos	Novilhos (1)		
Total	**2009**	**28 062 688**	**15 373 330**	**8 756 015**	**7 160**	**3 926 183**	**30 932 830**	**4 773 641 106**
	2010	**29 278 095**	**16 360 281**	**8 771 112**	**19 874**	**4 126 828**	**32 510 569**	**4 988 320 741**
Janeiro	2009	2 206 733	1 157 990	751 549	598	296 596	2 410 364	379 117 060
	2010	2 341 311	1 305 177	720 816	1 299	314 019	2 473 460	386 813 181
Fevereiro	2009	2 039 241	1 020 510	741 181	621	276 929	2 338 634	348 735 421
	2010	2 198 281	1 169 885	729 516	1 818	297 062	2 478 287	376 019 864
Março	2009	2 243 560	1 130 386	815 910	733	296 531	2 574 867	396 780 830
	2010	2 544 042	1 328 853	852 952	1 300	360 937	2 858 417	443 844 180
Abril	2009	2 183 464	1 136 606	745 395	594	300 869	2 478 624	379 198 978
	2010	2 460 748	1 331 196	779 025	1 359	349 168	2 585 513	403 520 009
Maio	2009	2 348 953	1 259 869	763 454	626	325 004	2 521 417	389 637 242
	2010	2 587 253	1 450 992	766 760	1 648	367 853	2 730 925	418 749 984
Junho	2009	2 367 483	1 274 242	764 981	494	327 766	2 589 343	398 895 544
	2010	2 547 255	1 459 686	732 397	1 074	354 098	2 755 943	413 805 953
Julho	2009	2 428 941	1 361 605	731 221	1 269	334 846	2 940 892	431 298 445
	2010	2 566 645	1 495 063	712 254	2 153	357 175	2 826 396	434 777 534
Agosto	2009	2 377 424	1 342 350	649 033	696	385 345	2 590 611	415 810 527
	2010	2 408 483	1 394 890	662 312	1 837	349 444	2 769 004	430 164 996
Setembro	2009	2 397 191	1 365 584	650 346	323	380 938	2 572 211	419 791 682
	2010	2 428 699	1 429 745	654 580	1 225	343 149	2 713 582	417 954 066
Outubro	2009	2 519 059	1 489 893	692 662	375	336 129	2 662 359	417 616 719
	2010	2 322 666	1 351 954	642 590	1 861	326 261	2 664 805	415 694 035
Novembro	2009	2 345 263	1 372 099	660 574	385	312 205	2 520 469	390 949 112
	2010	2 357 854	1 309 021	705 762	2 516	340 555	2 689 032	413 439 919
Dezembro	2009	2 605 376	1 462 196	789 709	446	353 025	2 733 039	405 809 546
	2010	2 514 858	1 333 819	812 148	1 784	367 107	2 965 205	433 537 020

Fonte: Pesquisa trimestral de abate de animais 2009-2010. In: IBGE. *Sidra* : sistema IBGE de recuperação automática. Rio de Janeiro, [2009-2011]. Disponível em: <http://www.sidra.ibge.gov.br/bda/>. Acesso em: jan. 2012.

Nota: Dados provenientes de estabelecimentos sob inspeção sanitária federal, estadual ou municipal.
(1) Inclusive novilhos, novilhas, novilhos precoces e novilhas precoces.

Tabela 3.4.1.2 - Peso total das carcaças, por espécie, segundo os meses - 2009-2010

Mês	Ano	Peso total das carcaças (t)						
		Bovinos					Suínos	Frangos
		Total	Bois	Vacas	Vitelos	Novilhos (1)		
Total	**2009**	**6 661 633**	**4 104 107**	**1 698 655**	**372**	**858 499**	**2 930 022**	**9 940 350**
	2010	**6 977 484**	**4 358 549**	**1 716 295**	**1 357**	**901 284**	**3 078 414**	**10 692 556**
Janeiro	2009	517 915	308 643	144 600	19	64 653	229 224	804 255
	2010	562 949	352 419	142 151	103	68 276	228 337	810 734
Fevereiro	2009	475 895	272 129	143 153	24	60 590	222 296	725 468
	2010	523 072	314 207	143 573	159	65 133	229 702	786 010
Março	2009	523 017	300 649	158 280	30	64 058	245 694	813 893
	2010	606 747	358 746	169 036	107	78 858	267 014	932 917
Abril	2009	511 682	302 494	144 213	21	64 953	237 108	793 269
	2010	589 416	359 507	152 933	82	76 894	245 274	870 450
Maio	2009	553 881	336 744	147 170	25	69 942	245 273	824 153
	2010	624 017	390 607	151 666	110	81 634	260 705	897 996
Junho	2009	560 928	342 616	148 191	16	70 104	248 943	836 885
	2010	614 389	391 627	144 491	59	78 213	261 809	902 221
Julho	2009	580 748	365 311	141 408	100	73 929	281 975	888 639
	2010	616 656	398 698	138 578	127	79 253	270 589	958 705
Agosto	2009	570 899	360 640	125 475	69	84 715	248 409	852 553
	2010	576 796	371 401	128 115	124	77 155	266 216	931 684
Setembro	2009	575 832	365 883	125 451	29	84 469	240 082	874 702
	2010	579 356	377 704	126 605	72	74 975	262 328	895 021
Outubro	2009	610 846	400 115	135 752	13	74 965	250 660	884 760
	2010	549 987	354 503	124 893	97	70 493	250 966	900 619
Novembro	2009	556 335	357 948	129 376	12	69 000	234 797	812 661
	2010	552 202	341 438	137 506	208	73 050	257 940	898 047
Dezembro	2009	623 655	390 934	155 585	15	77 121	245 561	829 113
	2010	581 897	347 692	156 748	107	77 351	277 534	908 153

Fonte: Pesquisa trimestral do abate de animais 2009-2010. In: IBGE. *Sidra* : sistema IBGE de recuperação automática. Rio de Janeiro, [2009-2011]. Disponível em: <http://www.sidra.ibge.gov.br/bda/>. Acesso em: jan. 2012.

Notas: 1. Dados provenientes de estabelecimentos sob inspeção sanitária federal, estadual ou municipal.
2. As diferenças entre soma de parcelas e respectivos totais são provenientes do critério de arredondamento.

(1) Inclusive novilhos, novilhas, novilhos precoces e novilhas precoces.

Tabela 3.4.2.1 - Quantidade de leite cru ou resfriado adquirido e industrializado, segundo os meses - 2009-2010

Mês	Quantidade de leite cru ou resfriado (1 000 l)			
	Adquirido		Industrializado pelo estabelecimento	
	2009	2010	2009	2010
Total	**19 601 655**	**20 975 501**	**19 497 875**	**20 873 102**
Janeiro	1 757 217	1 880 098	1 748 702	1 871 684
Fevereiro	1 565 150	1 634 179	1 555 061	1 624 706
Março	1 610 304	1 755 525	1 603 483	1 748 180
Abril	1 452 709	1 655 255	1 449 872	1 649 225
Maio	1 434 486	1 633 056	1 422 256	1 627 338
Junho	1 407 484	1 618 937	1 396 702	1 613 597
Julho	1 553 601	1 755 376	1 546 210	1 744 324
Agosto	1 641 471	1 757 528	1 635 318	1 751 384
Setembro	1 700 529	1 680 980	1 692 745	1 675 358
Outubro	1 795 083	1 768 832	1 786 644	1 757 217
Novembro	1 803 057	1 864 497	1 791 476	1 853 240
Dezembro	1 880 564	1 971 238	1 869 406	1 956 849

Fonte: Pesquisa trimestral do leite 2009-2010. In: IBGE. *Sidra* : sistema IBGE de recuperação automática. Rio de Janeiro, [2009-2011). Disponível em: <http://www.sidra.ibge.gov.br/bda/>. Acesso em: jan. 2012.

Notas: 1. Dados provenientes de estabelecimentos sob inspeção sanitária federal, estadual ou municipal.
2. As diferenças entre soma de parcelas e respectivos totais são provenientes do critério de arredondamento.

Tabela 3.4.2.2 - Couros crus inteiros de bovinos de origem nacional adquiridos pelos curtumes, segundo os meses - 2009-2010

Mês	Couros crus inteiros de bovinos de origem nacional adquiridos pelos curtumes (unidade)	
	2009	2010
Total	**33 919 410**	**35 009 347**
Janeiro	2 648 754	2 794 137
Fevereiro	2 488 284	2 615 194
Março	2 564 210	3 093 832
Abril	2 548 922	2 984 039
Maio	2 720 210	3 059 240
Junho	2 885 673	3 114 185
Julho	2 959 499	3 108 524
Agosto	3 055 838	2 906 561
Setembro	3 105 284	2 920 329
Outubro	2 980 603	2 727 176
Novembro	2 901 332	2 829 253
Dezembro	3 060 801	2 856 877

Fonte: Pesquisa trimestral do couro 2009-2010. In: IBGE. *Sidra* : sistema IBGE de recuperação automática. Rio de Janeiro, [2009-2011]. Disponível em: <http://www.sidra.ibge.gov.br/bda/>. Acesso em: jan. 2012.

Tabela 3.4.2.3 - Produção de ovos de galinha, segundo os meses - 2009-2010

Mês	Produção de ovos de galinha (1 000 dúzias)	
	2009	2010
Total	**2 360 973**	**2 457 879**
Janeiro	197 488	204 204
Fevereiro	184 330	191 687
Março	198 448	207 836
Abril	191 891	202 624
Maio	195 152	204 515
Junho	193 955	203 454
Julho	201 961	208 974
Agosto	199 777	207 864
Setembro	196 571	205 163
Outubro	200 660	208 922
Novembro	197 700	205 195
Dezembro	203 040	207 441

Fonte: Produção de ovos de galinha 2009-2010. In: IBGE. *Sidra* : sistema IBGE de recuperação automática. Rio de Janeiro, [2009-2011]. Disponível em: <http://www.sidra.ibge.gov.br/bda/>. Acesso em: jan. 2012.

Nota: A Pesquisa abrange os estabelecimentos com 10 000 ou mais cabeças de galinhas poedeiras e com produção de ovos.

Efetivos

Neste tema, são apresentados os efetivos pecuário e avícola. Todos os dados são obtidos da Pesquisa da Pecuária Municipal. Sua periodicidade é anual, e a unidade de investigação é o município. São pesquisados os efetivos de bovinos, bubalinos, suínos, equinos, asininos, muares, ovinos, caprinos, coelhos e aves, tendo como referência a data de 31.12.

Gráfico 3.5 - Efetivo de bovinos - Brasil - 2000-2010

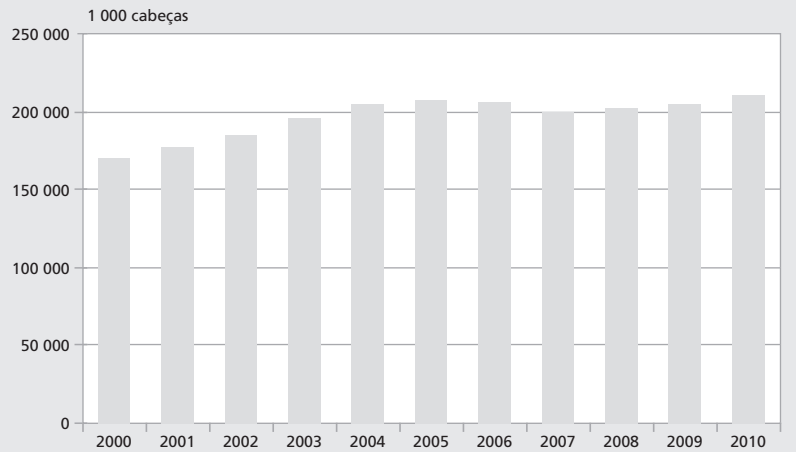

Fonte: Pesquisa da pecuária municipal 2000-2010. In: IBGE. Sidra: sistema IBGE de recuperação automática. Rio de Janeiro, [2001-2011]. Disponível em: <http://www.sidra.ibge.gov.br/bda/>. Acesso em: jan. 2012.

Tabela 3.5.1.1 - Efetivo dos rebanhos, segundo as Grandes Regiões e as Unidades da Federação - 2009-2010

(continua)

Grandes Regiões e Unidades da Federação	Efetivo dos rebanhos (cabeças)					
	Bovinos		Bubalinos		Equinos	
	2009	2010	2009	2010	2009	2010
Brasil	**205 307 954**	**209 541 109**	**1 135 191**	**1 184 511**	**5 496 817**	**5 514 253**
Norte	**40 437 159**	**42 100 695**	**714 852**	**752 830**	**712 700**	**736 075**
Rondônia	11 532 891	11 842 073	5 977	6 138	162 654	161 050
Acre	2 511 285	2 578 460	3 184	2 499	68 773	67 952
Amazonas	1 350 816	1 360 800	57 998	63 322	12 611	12 803
Roraima	475 380	577 050	255	245	25 685	28 170
Pará	16 856 561	17 633 339	435 937	457 075	293 236	289 261
Amapá	104 977	114 773	201 935	214 271	5 396	5 294
Tocantins	7 605 249	7 994 200	9 566	9 280	144 345	171 545
Nordeste	**28 289 850**	**28 762 119**	**125 603**	**120 458**	**1 375 419**	**1 367 895**
Maranhão	6 885 265	6 979 844	82 521	77 834	171 942	170 347
Piauí	1 682 111	1 679 957	581	677	115 398	112 423
Ceará	2 494 482	2 546 134	1 645	2 027	137 727	138 346
Rio Grande do Norte	1 150 028	1 064 575	2 281	2 107	43 111	43 112
Paraíba	1 236 276	1 242 579	1 647	707	48 366	48 073
Pernambuco	2 297 366	2 383 268	15 557	11 149	133 856	139 811
Alagoas	1 193 021	1 219 578	1 666	1 729	54 804	56 310
Sergipe	1 120 832	1 117 765	608	686	71 889	72 830
Bahia	10 230 469	10 528 419	19 097	23 542	598 326	586 643
Sudeste	**38 016 674**	**38 251 950**	**105 615**	**122 312**	**1 357 322**	**1 359 087**
Minas Gerais	22 469 791	22 698 120	38 122	41 685	800 108	802 049
Espírito Santo	2 187 235	2 195 406	1 195	2 465	71 446	71 411
Rio de Janeiro	2 162 043	2 160 727	5 726	6 168	105 435	106 248
São Paulo	11 197 605	11 197 697	60 572	71 994	380 333	379 379
Sul	**27 904 576**	**27 866 349**	**121 251**	**124 133**	**929 055**	**926 052**
Paraná	9 562 113	9 411 380	27 507	27 777	371 617	341 481
Santa Catarina	3 976 165	3 985 662	18 504	17 871	104 473	114 372
Rio Grande do Sul	14 366 298	14 469 307	75 240	78 485	452 965	470 199
Centro-Oeste	**70 659 695**	**72 559 996**	**67 870**	**64 778**	**1 122 321**	**1 125 144**
Mato Grosso do Sul	22 325 663	22 354 077	18 086	16 811	358 482	344 589
Mato Grosso	27 357 089	28 757 438	18 152	14 795	318 249	344 918
Goiás	20 874 943	21 347 881	30 932	32 656	438 390	428 367
Distrito Federal	102 000	100 600	700	516	7 200	7 270

Tabela 3.5.1.1 - Efetivo dos rebanhos, segundo as Grandes Regiões e as Unidades da Federação - 2009-2010

(continuação)

Grandes Regiões e Unidades da Federação	Efetivo dos rebanhos (cabeças)					
	Asininos		Muares		Suínos	
	2009	2010	2009	2010	2009	2010
Brasil	**1 030 494**	**1 001 587**	**1 275 639**	**1 277 419**	**38 045 454**	**38 956 758**
Norte	**38 484**	**37 056**	**186 755**	**185 053**	**1 627 822**	**1 607 481**
Rondônia	1 819	2 064	26 141	26 333	216 947	249 919
Acre	893	888	7 302	7 531	156 620	150 763
Amazonas	604	633	900	895	146 291	99 676
Roraima	-	-	-	-	74 885	76 170
Pará	20 998	18 346	101 057	98 071	750 414	734 858
Amapá	460	484	1 047	1 098	28 484	30 055
Tocantins	13 710	14 641	50 308	51 125	254 181	266 040
Nordeste	**930 661**	**906 606**	**631 144**	**627 421**	**6 290 004**	**6 197 109**
Maranhão	110 916	105 621	98 696	97 565	1 381 069	1 295 425
Piauí	129 113	123 036	30 017	29 559	974 543	949 570
Ceará	195 223	194 465	80 355	80 741	1 160 410	1 167 731
Rio Grande do Norte	55 249	53 598	20 751	20 722	193 856	192 553
Paraíba	45 427	43 716	22 328	22 215	144 317	147 468
Pernambuco	93 315	91 634	51 566	50 465	435 671	421 144
Alagoas	10 242	10 815	17 876	18 123	147 762	154 808
Sergipe	12 042	12 320	18 168	18 415	98 901	100 105
Bahia	279 134	271 401	291 387	289 616	1 753 475	1 768 305
Sudeste	**42 721**	**39 573**	**232 883**	**232 012**	**6 692 336**	**7 133 257**
Minas Gerais	31 244	28 082	159 671	157 702	4 639 825	5 021 973
Espírito Santo	1 743	1 755	15 557	15 655	263 458	263 030
Rio de Janeiro	2 302	2 209	13 667	13 918	149 806	154 622
São Paulo	7 432	7 527	43 988	44 737	1 639 247	1 693 632
Sul	**4 480**	**4 291**	**49 583**	**46 812**	**18 437 986**	**18 643 470**
Paraná	1 881	1 844	43 833	41 581	5 105 005	5 096 224
Santa Catarina	830	889	1 901	1 830	7 988 663	7 817 536
Rio Grande do Sul	1 769	1 558	3 849	3 401	5 344 318	5 729 710
Centro-Oeste	**14 148**	**14 061**	**175 274**	**186 121**	**4 997 306**	**5 375 441**
Mato Grosso do Sul	3 909	4 014	46 113	47 213	1 052 266	1 062 035
Mato Grosso	4 032	3 913	85 642	96 208	1 864 808	2 109 979
Goiás	6 157	6 084	43 349	42 530	1 929 062	2 046 727
Distrito Federal	50	50	170	170	151 170	156 700

Tabela 3.5.1.1 - Efetivo dos rebanhos, segundo as Grandes Regiões e as Unidades da Federação - 2009-2010

(conclusão)

Grandes Regiões e Unidades da Federação	Efetivo dos rebanhos (cabeças)					
	Ovinos		Caprinos		Coelhos	
	2009	2010	2009	2010	2009	2010
Brasil	**16 811 721**	**17 380 581**	**9 163 560**	**9 312 784**	**236 186**	**226 359**
Norte	**547 146**	**586 237**	**177 377**	**164 047**	**1 457**	**1 437**
Rondônia	127 995	135 122	15 224	14 598	-	-
Acre	86 084	81 072	19 494	18 203	-	-
Amazonas	43 808	56 285	16 381	18 649	1 385	1 385
Roraima	-	-	9 080	9 245	-	-
Pará	197 739	203 368	91 230	75 528	72	52
Amapá	2 255	2 328	2 501	2 657	-	-
Tocantins	89 265	108 062	23 467	25 167	-	-
Nordeste	**9 566 968**	**9 857 754**	**8 302 817**	**8 458 578**	**13 695**	**13 307**
Maranhão	232 307	229 583	385 649	373 144	-	-
Piauí	1 387 279	1 392 861	1 389 384	1 386 515	-	-
Ceará	2 071 098	2 098 893	1 015 927	1 024 594	1 377	1 465
Rio Grande do Norte	570 302	583 661	398 679	405 983	581	599
Paraíba	434 225	433 032	624 205	600 607	-	-
Pernambuco	1 487 228	1 622 511	1 638 514	1 735 051	2 235	1 266
Alagoas	193 877	202 773	62 530	65 655	199	149
Sergipe	162 145	168 674	19 643	19 881	-	-
Bahia	3 028 507	3 125 766	2 768 286	2 847 148	9 303	9 828
Sudeste	**762 133**	**781 874**	**231 781**	**233 407**	**50 467**	**49 732**
Minas Gerais	223 434	228 306	119 766	118 572	16 910	17 758
Espírito Santo	36 134	37 826	18 116	17 897	1 989	1 973
Rio de Janeiro	50 284	48 489	31 463	31 860	14 033	13 461
São Paulo	452 281	467 253	62 436	65 078	17 535	16 540
Sul	**4 807 596**	**4 886 541**	**335 720**	**343 325**	**167 726**	**159 425**
Paraná	599 925	613 934	179 896	181 984	37 696	35 192
Santa Catarina	261 322	293 349	54 404	58 332	38 094	38 212
Rio Grande do Sul	3 946 349	3 979 258	101 420	103 009	91 936	86 021
Centro-Oeste	**1 127 878**	**1 268 175**	**115 865**	**113 427**	**2 841**	**2 458**
Mato Grosso do Sul	477 732	497 102	32 453	31 716	1 248	843
Mato Grosso	442 682	549 484	39 958	40 246	-	-
Goiás	186 464	201 173	41 674	39 737	-	-
Distrito Federal	21 000	20 416	1 780	1 728	1 593	1 615

Fonte: Pesquisa da pecuária municipal 2009-2010. In: IBGE. *Sidra* : sistema IBGE de recuperação automática. Rio de Janeiro, [2010-2011]. Disponível em: <http://www.sidra.ibge.gov.br/bda/>. Acesso em: jan. 2012.

Tabela 3.5.1.2 - Efetivo das aves, segundo as Grandes Regiões e as Unidades da Federação - 2009-2010

Grandes Regiões e Unidades da Federação	Efetivo das aves					
	Galinhas		Galos, frangos, frangas e pintos		Codornas	
	2009	2010	2009	2010	2009	2010
Brasil	**208 871 491**	**210 761 060**	**1 021 215 181**	**1 028 151 477**	**11 485 093**	**12 992 269**
Norte	**9 074 193**	**9 511 600**	**18 732 113**	**18 279 456**	**64 782**	**70 748**
Rondônia	1 299 124	1 406 255	2 553 112	2 663 624	-	-
Acre	574 427	547 205	1 257 022	1 351 844	9 832	15 560
Amazonas	2 604 754	2 801 449	1 125 848	1 274 735	17 734	17 709
Roraima	432 800	437 000	580 500	583 500	-	-
Pará	2 953 023	2 850 858	10 070 372	9 658 025	34 739	35 146
Amapá	11 165	13 219	43 689	47 348	-	-
Tocantins	1 198 900	1 455 614	3 101 570	2 700 380	2 477	2 333
Nordeste	**40 386 011**	**40 890 451**	**98 996 935**	**98 560 546**	**1 334 360**	**1 304 370**
Maranhão	2 898 669	2 515 141	8 092 004	6 770 719	26 461	19 076
Piauí	1 998 674	1 983 405	7 669 751	7 759 569	25 659	25 085
Ceará	8 014 121	8 201 301	16 607 399	17 213 918	75 318	78 643
Rio Grande do Norte	1 969 997	2 080 823	2 575 522	2 529 135	49 590	48 150
Paraíba	2 251 449	2 318 020	7 749 562	8 105 471	151 269	167 698
Pernambuco	10 547 810	10 174 919	23 623 455	23 541 990	507 438	441 763
Alagoas	1 444 104	1 281 680	4 574 182	4 052 158	116 130	126 220
Sergipe	1 708 417	1 783 166	4 874 790	5 079 846	21 260	20 820
Bahia	9 552 770	10 551 996	23 230 270	23 507 740	361 235	376 915
Sudeste	**76 750 514**	**76 010 597**	**279 438 001**	**279 237 624**	**7 441 300**	**8 901 766**
Minas Gerais	23 185 837	21 760 808	74 958 497	75 210 955	743 253	902 414
Espírito Santo	9 122 752	9 473 295	12 201 743	12 778 391	1 390 865	1 416 452
Rio de Janeiro	951 092	987 214	12 849 366	13 588 418	178 541	221 885
São Paulo	43 490 833	43 789 280	179 428 395	177 659 860	5 128 641	6 361 015
Sul	**59 709 645**	**60 473 054**	**513 213 110**	**527 170 452**	**2 127 157**	**2 019 746**
Paraná	23 190 363	23 443 802	229 718 771	242 076 805	589 802	608 306
Santa Catarina	16 318 580	16 408 207	162 373 195	157 359 368	1 136 984	1 009 087
Rio Grande do Sul	20 200 702	20 621 045	121 121 144	127 734 279	400 371	402 353
Centro-Oeste	**22 951 128**	**23 875 358**	**110 835 022**	**104 903 399**	**517 494**	**695 639**
Mato Grosso do Sul	3 146 110	3 050 514	22 147 687	22 709 888	109 325	108 919
Mato Grosso	8 395 027	9 235 951	38 699 283	31 785 713	35 669	35 570
Goiás	10 630 071	10 789 671	42 988 052	44 123 541	99 000	243 150
Distrito Federal	779 920	799 222	7 000 000	6 284 257	273 500	308 000

Fonte: Pesquisa da pecuária municipal 2009-2010. In: IBGE. *Sidra* : sistema IBGE de recuperação automática. Rio de Janeiro, [2010-2011]. Disponível em: <http://www.sidra.ibge.gov.br/bda/>. Acesso em: jan. 2012.

Glossário

animais abatidos *(Pesquisa Trimestral do Abate de Animais)* Bovinos, suínos e aves abatidos no estabelecimento, no trimestre de referência da pesquisa.

área colhida *(Levantamento Sistemático da Produção Agrícola, Produção Agrícola Municipal)* Parcela da área plantada de cada produto agrícola efetivamente colhida, na data de referência da pesquisa. No caso de culturas temporárias de curta e média duração, e não ocorrendo perda de área por fatores adversos de ordem climática, fitossanitária ou econômica, corresponde à área plantada; para culturas temporárias de longa duração, corresponde à área em que foi colhida a produção; para culturas permanentes, corresponde à área ocupada com pés em produção no ano de referência da pesquisa.

área destinada à colheita *(Produção Agrícola Municipal) Área ocupada por pés (plantas)* em idade produtiva, que tiveram ou não suas produções colhidas, no ano de referência da pesquisa.

área plantada *(Levantamento Sistemático da Produção Agrícola, Produção Agrícola Municipal)* Área plantada de cada produto agrícola, no ano de referência da pesquisa, considerando-se os diferentes tipos de cultivo existentes: simples, associado e intercalado.

armazém convencional *(Pesquisa de Estoques)* **Unidade armazenadora de piso plano, de compartimento único, em concreto, alvenaria ou outro material próprio para construção, adequada à guarda e proteção de mercadorias embaladas em sacos, fardos, caixas etc.**

armazém estrutural *(Pesquisa de Estoques)* Unidade armazenadora de estrutura auto-sustentável, com fechamento lateral e cobertura de vinil ou polipropileno, que permite armazenagem emergencial, localizado, em geral, nas zonas de expansão das fronteiras agrícolas.

armazém graneleiro *(Pesquisa de Estoques)* Unidade armazenadora com compartimento de estocagem, em concreto ou alvenaria, onde a massa de grãos é separada por septos divisórios, possuindo equipamentos automatizados ou semiautomatizados instalados numa central de recebimento e beneficiamento de produtos.

armazém granelizado *(Pesquisa de Estoques)* Unidade armazenadora de fundo plano, resultante da adaptação de armazém convencional, para operar com produtos a granel.

armazém inflável *(Pesquisa de Estoques)* Unidade armazenadora de estrutura flexível e inflável, em vinil ou polipropileno, dotada de válvulas e comportas que permitem sua modelagem ou armação através de insuflação de ar circulante, utilizada em caráter emergencial, e localizada, em geral, nas zonas de expansão das fronteiras agrícolas.

borracha *(Produção da Extração Vegetal e da Silvicultura)* Goma elástica resultante da coleta do látex ou leite de essências florestais.

capacidade útil *(Pesquisa de Estoques)* Limite máximo de utilização da unidade armazenadora, expresso em metros cúbicos para armazéns convencionais, estruturais e infláveis, e em toneladas para armazéns graneleiros, granelizados e silos.

carcaça *(Pesquisa Trimestral do Abate de Animais)* Massa muscular e ossos de animais abatidos, exceto cabeça, mocotós, cauda, couro, órgãos e vísceras toráxicas e

abdominais. Nos suínos, a carcaça pode ou não incluir couro, cabeça e pés; nas aves, pode ou não incluir a cabeça e os pés.

carvão vegetal *(Produção da Extração Vegetal e da Silvicultura)* Combustível resultante da queima parcial de materiais lenhosos em lugares fechados (fornos, medas, balões ou caieiras) com admissão controlada de ar. Considera-se de extrativismo o carvão vegetal proveniente de vegetações nativas, como: cerrados, cerradões, capões, capoeiras, caatingas, matas e florestas naturais; da silvicultura, o carvão vegetal obtido de lenha ou madeira (eucalipto, *pinus* etc.) proveniente de maciços florestais plantados.

casca seca de acácia-negra *(Produção da Extração Vegetal e da Silvicultura)* Produto retirado do tronco da acácia-negra, logo após o abate, e que, após secar ao sol, destina-se à indústria de produção de tanino.

cera *(Produção da Extração Vegetal e da Silvicultura)* Substância que reveste as folhas de palmeiras nativas, constituindo uma película delgada, cujas propriedades físico-químicas permitem variada utilização industrial.

couro cru *(Pesquisa Trimestral do Couro)* Couro salgado ou não sem processo de curtimento.

crédito rural *(Banco Central do Brasil)* Crédito concedido a produtores e a cooperativas (agricultura e pecuária), através das instituições financeiras integrantes do Sistema Nacional de Crédito Rural.

cultivo associado *(Levantamento Sistemático da Produção Agrícola, Produção Agrícola Municipal)* **Plantio de duas ou mais culturas temporárias numa mesma área, denominada área de associação. Neste caso, considera-se a área plantada para cada cultura igual à área total de associação.**

cultivo intercalado *(Levantamento Sistemático da Produção Agrícola, Produção Agrícola Municipal)* Plantio de uma cultura temporária nas ruas de lavouras permanentes. Neste caso, a área plantada da cultura temporária corresponde à área que, em cultivo simples, seria ocupada pela mesma quantidade de sementes utilizada na intercalação.

cultivo simples *(Levantamento Sistemático da Produção Agrícola, Produção Agrícola Municipal)* Plantio de uma única cultura temporária em determinada área.

cultura permanente *(Levantamento Sistemático da Produção Agrícola, Produção Agrícola Municipal)* Cultura de longo ciclo vegetativo, que permite colheitas sucessivas, sem necessidade de novo plantio.

cultura temporária *(Levantamento Sistemático da Produção Agrícola, Produção Agrícola Municipal)* Cultura de curta ou média duração, geralmente com ciclo vegetativo inferior a um ano, que após a colheita necessita de novo plantio para produzir.

curtume *(Pesquisa Trimestral do Couro)* Estabelecimento industrial ou não que efetua o curtimento de couros.

efetivo asinino *(Produção da Pecuária Municipal)* Asininos existentes no município, na data de referência da pesquisa.

efetivo bovino *(Produção da Pecuária Municipal)* Bovinos existentes no município, comum ou de raça em todas as categorias do rebanho, na data de referência da pesquisa.

efetivo bubalino *(Produção da Pecuária Municipal)* Bubalinos existentes no município, na data de referência da pesquisa.

efetivo caprino *(Produção da Pecuária Municipal)* Caprinos existentes no município, na data de referência da pesquisa.

efetivo de codornas *(Produção da Pecuária Municipal)* Codornas existentes no município, na data de referência da pesquisa.

efetivo de coelhos *(Produção da Pecuária Municipal)* Coelhos existentes no município, na data de referência da pesquisa.

efetivo de galinhas *(Produção da Pecuária Municipal)* Galinhas existentes no município, na data de referência da pesquisa.

efetivo de galos, frangas, frangos e pintos *(Produção da Pecuária Municipal)* Galos, frangas, frangos e pintos existentes no município, na data de referência da pesquisa.

efetivo equino *(Produção da Pecuária Municipal)* Equinos existentes no município, na data de referência da pesquisa.

efetivo muar *(Produção da Pecuária Municipal)* Muares existentes no município, na data de referência da pesquisa.

efetivo ovino *(Produção da Pecuária Municipal)* Ovinos existentes no município, na data de referência da pesquisa.

efetivo suíno *(Produção da Pecuária Municipal)* Suínos existentes no município, comum ou de raça, em todas as categorias do rebanho, na data de referência da pesquisa.

estabelecimento **1.** *(Pesquisa de Estoques)* Local constituído por uma ou mais unidades armazenadoras, próprias ou não, formando um conjunto sob a mesma gerência, que se dedica à prestação de serviços de armazenagem, ou que tem a guarda de produtos agropecuários e/ou seus derivados vinculada à sua atividade principal (agropecuária, comércio, indústria).

2. *(Produção de Ovos de Galinha)* Local que se dedica à produção de ovos de galinha para qualquer finalidade e possui 10 000 ou mais galinhas poedeiras.

extrativismo vegetal *(Produção da Extração Vegetal e da Silvicultura)* Exploração dos recursos vegetais nativos através da coleta ou apanha de produtos, que permite a produção sustentada ao longo do tempo, ou de modo primitivo e itinerante, possibilitando, geralmente, apenas uma única produção.

fibra *(Produção da Extração Vegetal e da Silvicultura)* Filamento têxtil obtido pelo desfibramento das folhas, raízes ou caules de espécies vegetais.

goma não elástica *(Produção da Extração Vegetal e da Silvicultura)* Goma vegetal sem elasticidade, resultante da coagulação de látices extraídos de essências florestais.

lavoura permanente *Ver* cultura permanente

lavoura temporária *Ver* cultura temporária

leite cru *(Pesquisa Trimestral do Leite)* Leite resfriado ou não, obtido nos estabelecimentos agropecuários, como fazendas, granjas ou estábulos leiteiros.

leite industrializado *(Pesquisa Trimestral do Leite)* Leite utilizado na fabricação de produtos lácteos e na produção de leite pasteurizado padrão ou esterilizado.

leite resfriado *(Pesquisa Trimestral do Leite)* Leite cru submetido ao tratamento pelo frio para conservação.

lenha *(Produção da Extração Vegetal e da Silvicultura)* Material obtido do desdobramento dos galhos e troncos das árvores em tamanhos adequados, utilizado como combustível em fornos, caldeiras, fogões, lareiras etc. Considera-se de extrativismo a lenha proveniente de vegetações nativas, como: cerrados, cerradões, capões, capoeiras, caatingas, matas e florestas naturais; da silvicultura, a lenha obtida de espécies florestais plantadas.

madeira em tora *(Produção da Extração Vegetal e da Silvicultura)* Tronco de árvore cortada, proveniente de espécies florestais nativas, inclusive do pinheiro brasileiro, ainda com casca e serrado nas extremidades, que não se destina ao uso como combustível, no caso do extrativismo vegetal. Considera-se como produto da silvicultura, o tronco de árvore abatida, proveniente das espécies florestais plantadas, serrado nas extremidades, que se destina à fabricação de papel e celulose, ou a outros fins, como a fabricação de vigas, postes, caibros, estacas etc.

madeira para fabricação de papel e celulose *(Produção da Extração Vegetal e da Silvicultura)* Madeira em tora proveniente do abate de qualquer espécie florestal plantada (eucalipto, pinus, pinheiro, omelina, sabiá etc.) e que se destina à obtenção de polpa ou pasta mecânica utilizada na fabricação de papel e celulose.

nó-de-pinho *(Produção da Extração Vegetal e da Silvicultura)* Material lenhoso formado na inserção dos ramos de pinheiros nativos, utilizado principalmente como combustível, no aquecimento de ambiente, como material para artesanato, ou matéria-prima na fabricação de carvão vegetal.

produção agrícola *(Levantamento Sistemático da Produção Agrícola, Produção Agrícola Municipal)* Quantidade de cada produto agrícola obtida na área colhida, no ano de referência da pesquisa.

produção da extração vegetal *(Produção da Extração Vegetal e da Silvicultura)* Produção nativa coletada, no ano de referência da pesquisa.

produção da silvicultura *(Produção da Extração Vegetal e da Silvicultura)* Produção proveniente da exploração dos maciços florestais plantados, no ano de referência da pesquisa.

produção de casulos do bicho-da-seda *(Produção da Pecuária Municipal)* Quantidade de casulos do bicho-da-seda produzidos no município, no ano-base da pesquisa.

produção de lã *(Produção da Pecuária Municipal)* Quantidade de lã bruta obtida de ovinos tosquiados no município, no ano-base da pesquisa. Considera-se a lã, independente de sua classificação: lã de velo, lã de garreio ou lã de cordeiro.

produção de leite *(Produção da Pecuária Municipal)* Quantidade de leite produzido pelas vacas ordenhadas no município, no ano-base da pesquisa.

produção de mel de abelha *(Produção da Pecuária Municipal)* Quantidade de mel-de-abelha produzido no município, no ano-base da pesquisa. Considera-se somente a produção de abelhas criadas em apiários.

produção de ovos de codorna *(Produção da Pecuária Municipal)* Quantidade de ovos de codorna produzidos no município, no ano-base da pesquisa.

produção de ovos de galinha **1.** *(Produção da Pecuária Municipal)* Quantidade de ovos de galinha produzidos no município, no ano-base da pesquisa.

2. (Produção de Ovos de Galinha) Quantidade de ovos de galinha produzidos no estabelecimento com 10 000 ou mais galinhas poedeiras, independentemente do tipo e do destino, no trimestre de referência da pesquisa.

produtos alimentícios *(Produção da Extração Vegetal e da Silvicultura)* Produtos vegetais originários da exploração de essências florestais, utilizados *in natura* ou como matéria-prima na indústria de produtos alimentares.

produtos aromáticos *(Produção da Extração Vegetal e da Silvicultura)* Produtos vegetais dotados de aroma (folhas, raízes, cascas etc.) de usos doméstico e industrial, utilizados sem qualquer processamento ou, quando industrializados, sob a forma de óleos essenciais.

produtos corantes *(Produção da Extração Vegetal e da Silvicultura)* Produtos vegetais dotados de propriedades corantes ou tintoriais.

produtos medicinais *(Produção da Extração Vegetal e da Silvicultura)* Produtos obtidos de plantas originárias da vegetação espontânea, utilizados na medicina por suas propriedades terapêuticas (cascas, raízes, resinas etc.).

produtos oleaginosos *(Produção da Extração Vegetal e da Silvicultura)* Produtos vegetais ricos em óleo, ou o próprio óleo, originários da exploração de essências florestais, utilizados para fins industriais.

produtos tanantes *(Produção da Extração Vegetal e da Silvicultura)* Produtos vegetais ricos em tanino, originários da exploração de essências florestais, utilizados para fins industriais.

produtos tóxicos *(Produção da Extração Vegetal e da Silvicultura)* Produtos vegetais dotados de propriedades venenosas, utilizados para fins industriais.

quantidade produzida *Ver* produção

rendimento médio *(Levantamento Sistemático da Produção Agrícola, Produção Agrícola Municipal)* Razão entre a produção obtida e a área colhida de cada produto agrícola, no ano de referência da pesquisa.

rendimento médio obtido *(Levantamento Sistemático da Produção Agrícola)* Quantidade efetivamente obtida de cada produto agrícola, por unidade de área.

resina *(Produção da Extração Vegetal e da Silvicultura)* Substância viscosa, também denominada gema ou oleoresina, que flui de incisões feitas no tronco de determinadas espécies florestais plantadas, e da qual se obtém, por processo industrial, produtos resinosos naturais, como: essência de terebintina, breu etc.

safra *(Levantamento Sistemático da Produção Agrícola, Produção Agrícola Municipal)* Produção agrícola. Para produtos com duas safras num mesmo ano civil, considera-se como primeira safra aquela em que todo o período de colheita, ou sua maior parte, ocorre no primeiro semestre, e como segunda safra quando o período de colheita, ou sua maior parte, ocorre no segundo semestre do ano civil considerado. Se no município o produto só apresenta uma safra, considera-se como de primeira safra se todo o período de colheita, ou sua maior parte, ocorre no primeiro semestre, e como de segunda safra quando todo o período de colheita, ou sua maior parte, ocorre no segundo semestre do ano civil considerado. Quando os períodos de colheita das duas safras ocorrem no mesmo semestre, considera-se a ordem em que se verificam as colheitas.

sericicultura *Ver* produção de casulos do bicho-da-seda

silo *(Pesquisa de Estoques)* Unidade armazenadora de grãos, com um ou mais compartimentos estanques denominados células.

silvicultura *(Produção da Extração Vegetal e da Silvicultura)* Estabelecimento, desenvolvimento e reprodução de florestas, visando múltiplas aplicações, como produção de madeira, carvoejamento, produção de resinas, proteção ambiental etc.

unidade armazenadora *(Pesquisa de Estoques)* Prédio ou instalação construída ou adaptada para a armazenagem de produtos, exclusive os tonéis ou tanques metálicos utilizados para armazenagem de óleos vegetais. A unidade armazenadora classifica-se em: armazém convencional, armazém estrutural, armazém inflável, armazém graneleiro, armazém granelizado e silo (para grãos).

valor da produção *(Produção Agrícola Municipal)* Produção obtida multiplicada pelo preço médio ponderado.

Referências

LEVANTAMENTO SISTEMÁTICO DA PRODUÇÃO AGRÍCOLA: pesquisa mensal de previsão e acompanhamento das safras agrícolas no ano civil 2011. Rio de Janeiro: IBGE, v. 24, n. 12, 2011. Disponível em: <ftp://ftp.ibge.gov.br/Producao_Agricola/Levantamento_Sistematico_da_Producao_Agricola_[mensal]/Fasciculo/2011/lspa_201112.zip>. Acesso em: jan. 2012.

PESQUISA da pecuária municipal 2000-2010. In: IBGE. Sistema IBGE de Recuperação Automática - SIDRA. Rio de Janeiro, [2001-2011]. Disponível em: <http://www.sidra.ibge.gov.br/bda/>. Acesso em: jan. 2012.

PESQUISA DE ESTOQUES 2008-2010. Brasil. Rio de Janeiro: IBGE, n. 2, pt. 1, jul./dez. 2009-2011. Disponível em: <ftp://ftp.ibge.gov.br/Estoque>. Acesso em: jan. 2012.

PESQUISA DE ESTOQUES 2010-2011. Brasil. Rio de Janeiro: IBGE, n. 1-2, pt. 1, jan./dez. 2010-2011. Disponível em: <ftp://ftp.ibge.gov.br/Estoque>. Acesso em: jan. 2012.

PESQUISA TRIMESTRAL DO ABATE DE ANIMAIS 2001-2010. In: IBGE. Sistema IBGE de Recuperação Automática - SIDRA. Rio de Janeiro, [2001-2011]. Disponível em: <http://www.sidra.ibge.gov.br/bda/>. Acesso em: jan. 2012.

PESQUISA TRIMESTRAL DO COURO 2009-2010. In: IBGE. Sistema IBGE de Recuperação Automática - SIDRA. Rio de Janeiro, [2009-2011]. Disponível em: <http://www.sidra.ibge.gov.br/bda/>. Acesso em: jan. 2012.

PESQUISA TRIMESTRAL DO LEITE 2009-2010. In: IBGE. Sistema IBGE de Recuperação Automática - SIDRA. Rio de Janeiro, [2009-2011]. Disponível em: <http://www.sidra.ibge.gov.br/bda/>. Acesso em: jan. 2012.

PRODUÇÃO agrícola municipal 2009-2010. In: IBGE. Sistema IBGE de Recuperação Automática - SIDRA. Rio de Janeiro, [2010-2011]. Disponível em: <http://www.sidra.ibge.gov.br/bda/>. Acesso em: jan. 2012.

PRODUÇÃO da extração vegetal e da silvicultura 2009-2010. In: IBGE. Sistema IBGE de Recuperação Automática - SIDRA. Rio de Janeiro, [2010-2011]. Disponível em: <http://www.sidra.ibge.gov.br/bda/>. Acesso em: jan. 2012.

PRODUÇÃO de ovos de galinha 2009-2010. In: IBGE. Sistema IBGE de Recuperação Automática - SIDRA. Rio de Janeiro, [2009-2011]. Disponível em: <http://www.sidra.ibge.gov.br/bda/>. Acesso em: jan. 2012.

Seção 4

Aspectos da Atividade Indústria

Aspectos da Atividade Indústria

Seção 4

Sumário Geral

Principais Características das Pesquisas e Levantamentos

Indústrias Extrativa Mineral e de Transformação

Dados Gerais

4.1.1.1 - Dados gerais das empresas industriais com 5 ou mais pessoas ocupadas, segundo os grupos de atividades - 2009

4.1.1.2 - Dados gerais das unidades locais industriais de empresas industriais com 5 ou mais pessoas ocupadas, segundo os grupos de atividades - Brasil - 2009

4.1.1.3 - Dados gerais das unidades locais industriais de empresas industriai com 5 ou mais pessoas ocupadas, segundo as Grandes Regiões e as Unidades da Federação - Brasil - 2009

4.1.1.4 - Produção e vendas dos 50 maiores produtos e/ou serviços industriais, segundo a posição e a descrição dos produtos - Brasil - 2008

4.1.1.5 - Produção e vendas dos 50 maiores produtos e/ou serviços industriais, segundo a posição e a descrição dos produtos - Brasil - 2009

4.1.1.6 - Empresas industriais, pessoal ocupado em 31.12 e salários e outras remunerações, segundo seção da classificação de atividades e faixas de pessoal ocupado total - Brasil - 2009

Produção e Consumo

4.1.2.1 - Produção de aço bruto, por processo, segundo as Unidades da Federação - 2010-2011

4.1.2.2 - Produção de ferro-gusa, por processo, segundo as Unidades da Federação - 2010-2011

Anu. estat. Brasil,
Rio de Janeiro, v.71,
p. 4-1 - 4-80, 2011.

4.1.2.3 - Máquinas agrícolas, com indicação da produção, das vendas para o mercado interno e da exportação, segundo os tipos - 2008-2010

4.1.2.4 - Veículos de autopropulsão, com indicação da produção, das vendas para o mercado interno e da exportação, segundo os tipos - 2009-2010

4.1.2.5 - Produção e destino da produção de papel, segundo os principais tipos - 2009-2010

4.1.2.6 - Produção e destino da produção de celulose - 2009-2010

4.1.2.7 - Produção de cimento portland, segundo as Unidades da Federação - 2008-2010

4.1.2.8 - Consumo aparente de cimento portland, segundo as Unidades da Federação - 2008-2010

4.1.2.9 - Vendas de gasolinas, querosenes, óleos, gás liquefeito e álcool hidratado - 2010

4.1.2.10 - Produção de fertilizantes nitrogenados, fosfatados e potássicos - 2008-2010

4.1.2.11 - Consumo aparente de matérias-primas para fertilizantes - 2008-2010

4.1.2.12 - Capacidade instalada, produção, exportação e importação de soda cáustica - 2008-2010

4.1.2.13 - Produção, exportação e importação de cloro - 2008-2010

4.1.2.14 - Produção e exportação de ácido clorídrico - 2008-2010

4.1.2.15 - Produção e exportação de hipoclorito de sódio - 2008-2010

4.1.2.16 - Vendas de defensivos agrícolas, por tipo, segundo as culturas de destinação e as classes - 2008-2010

4.1.2.17 - Vendas de defensivos agrícolas, por tipo, segundo as Unidades da Federação - 2009-2011

4.1.2.18 - Vendas de defensivos agrícolas, por classes - 2008-2010

4.1.2.19 - Produção de produtos planos para vendas a terceiros, por tipo, segundo as Unidades da Federação - 2010-2011

4.1.2.20 - Produção de produtos longos para vendas a terceiros, segundo as regiões selecionadas - 2010-2011

4.1.2.21 - Formação do consumo aparente de produtos siderúrgicos, segundo o tipo, - 2010-2011

4.1.2.22 - Produção, importação, exportação, consumo aparente e *per capita* de papel, segundo os principais tipos - 2009-2010

4.1.2.23 - Produção de papel e celulose, segundo as Unidades da Federação - 2008-2009

Indústria da Construção

Dados Gerais

4.2.1.1 - Variáveis selecionadas das empresas de construção, segundo as divisões, os grupos e as classes de atividades - Brasil - 2008-2009

4.2.1.2 - Variáveis selecionadas das empresas de construção, segundo as Grandes Regiões e as Unidades da Federação da sede da empresa - Brasil - 2008-2009

4.2.1.3 - Empresas da construção, pessoal ocupado em 31.12 e salários e outras remunerações, segundo seção da classificação de atividades e faixas de pessoal ocupado total - Brasil - 2009

Energia

Balanço Energético

4.3.1.1 - Produção de energia primária, segundo as fontes de energia - 2008-2010

4.3.1.2 - Oferta interna de energia, segundo as fontes de energia - 2008-2010

4.3.1.3 - Consumo final de energias primária e secundária, segundo as fontes de energia - 2008-2010

4.3.1.4 - Consumo final de energias primária e secundária, segundo os setores - 2008-2010

4.3.1.5 - Distribuição percentual do consumo de eletricidade, segundo os setores - 2008-2010

Gás

4.3.2.1 - Produção de gás natural, segundo as Unidades da Federação - 2008-2010

4.3.2.2 - Reservas provadas de gás natural, segundo a origem - 2008-2010

4.3.2.3 - Vendas de gás natural, segundo as Unidades da Federação - 2008-2010

Petróleo

4.3.3.1 - Distribuição percentual do consumo total de derivados de petróleo, segundo os setores - 2008-2010

4.3.3.2 - Produção de petróleo bruto, segundo as Unidades da Federação e os campos produtores - 2008-2010

4.3.3.3 - Reservas provadas de petróleo, segundo a origem - 2007-2009

4.3.3.4 - Petróleo processado, por origem - 2008-2010

4.3.3.5 - Produção dos principais produtos derivados do petróleo - 2008-2010

Indicadores Conjunturais da Indústria

Produção Física

4.4.1.1 - Taxas anuais de crescimento da produção industrial, segundo as seções e as atividades de indústria - 2008-2011

4.4.1.2 - Taxas anuais de crescimento da produção industrial, segundo os subsetores - 2010-2011

4.4.1.3 - Taxas anuais de crescimento da produção dos setores industriais vinculados à agropecuária - 2003-2011

4.4.1.4 - Taxas anuais de crescimento da produção industrial, segundo as categorias de uso - 2004-2011

4.4.1.5 - Taxas anuais de crescimento da produção industrial, segundo regiões - 2008-2010

Emprego, Salário e Valor da Produção

4.4.2.1 - Índices anuais para a indústria geral, com indicação do pessoal ocupado assalariado, número de horas pagas na produção e folha de pagamento, segundo seções e as atividades de indústria - 2010-2011

4.4.2.2 - Índices anuais para a indústria geral, com indicação do pessoal ocupado assalariado, número de horas pagas na produção e folha de pagamento, segundo as Grandes Regiões - 2010-2011

Propriedade Industrial

Marcas e Patentes

4.5.1.1 - Pedidos depositados e decisões dos processos sobre patentes - 2008-2011

4.5.1.2 - Pedidos depositados e decisões dos processos sobre marcas - 2008-2011

4.5.1.3 - Pedidos depositados e decisões dos processos sobre desenho industrial e indicação geográfica - 2008-2011

Gráficos

4.1.1 - Distribuição do emprego das unidades locais industriais de empresas industriais com 5 ou mais pessoas ocupadas, segundo as Unidades da Federação - 2009

4.1.2 - Distribuição do emprego nas empresas industriaiscom 5 ou mais pessoas ocupadas, segundo as faixas de pessoal ocupado - Brasil - 2009

4.2 - Número de empresas na indústria da construção,segundo faixas de pessoal ocupado total Brasil - 2009

4.3.1 - Evolução do consumo final de energia, por setor Brasil - 2004-2010

4.3.2 - Evolução da oferta interna de energia - Brasil - 2004-2010

4.4.1 - Crescimento acumulado da produção industrial, por Unidades da Federação - período 2005-2011

4.4.2 - Crescimento acumulado da produção industrial, por categorias de uso - período 2005-2011

4.5.1 - Pedidos de patentes depositados - Brasil - 2004-2011

Glossário

Referências

Principais características das pesquisas e levantamentos

Pesquisa/ levantamento	Objetivo	Unidade informante	Periodicidade	Abrangência geográfica	Formas de divulgação	Instituição responsável
Balanço Energético Nacional	Obter informações sobre a produção e o consumo das principais fontes de energia. A partir de 1980, passou a informar também todas as relações entre reservas, produção, transformação e consumo de energia	Empresa produtora de energia	Anual	Brasil	Internet e publicação impressa	Ministério de Minas e Energia
Estatísticas do Cadastro Central de Empresas	Fornecer informações sobre pessoal ocupado, salários e outras remunerações de empresas e unidades locais formalmente constituídas, registradas no Cadastro Nacional de Pessoa Jurídica-CNPJ, e que estão ativas no ano-base do levantamento	Empresa formalmente constituída e suas unidades locais	Anual	Brasil, Grandes Regiões, Unidades da Federação e municípios das capitais	Internet, publicação impressa e em CD-ROM	IBGE
Pesquisa Anual da Indústria da Construção	Obter informações sobre a situação econômico-financeira, como emprego, salários, custos e valor das obras	Empresa que executa obras e/ou serviços de construção	Anual	Brasil, Grandes Regiões e Unidades da Federação	Internet, publicação impressa e em CD-ROM	IBGE
Pesquisa Industrial Anual - Empresa	Obter informações sobre a situação econômico-financeira, como pessoal ocupado, salários e retiradas, receitas, custos e despesas, valor da produção, consumo intermediário e valor adicionado	Empresa de extração mineral e de transformação	Anual	Brasil, Grandes Regiões e Unidades da Federação	Internet, publicação, impressa e em CD-ROM	IBGE
Pesquisa Industrial Anual - Produto	Obter informações sobre valores e quantidades produzidas e vendidas dos produtos e serviços industriais	Empresa de extração mineral e de transformação	Anual	Brasil	Internet, publicação, impressa e em CD-ROM	IBGE
Pesquisa Industrial Mensal de Emprego e Salário	Produzir indicadores de curto prazo relativos ao comportamento do emprego e dos salários	Empresa formalmente constituída e suas unidades locais	Mensal	Brasil, Regiões e Unidades da Federação selecionadas	Internet	IBGE
Pesquisa Industrial Mensal - Produção Física	Produzir indicadores de curto prazo relativos ao comportamento do produto real	Estabelecimento industrial	Mensal	Brasil, Regiões e Unidades da Federação selecionadas	Internet	IBGE
Registros Administrativos sobre Produção e Consumo na Indústria Extrativa Mineral e de Transformação	Fornecer dados de produção e consumo na indústria extrativa mineral e de transformação	Estabelecimento integrante dos sistemas de informações das entidades consultadas	Anual	Brasil	Internet e publicação impressa	Agência Nacional do Petróleo, Associação Brasileira da Indústria de Álcalis e Cloro Derivados, Associação Brasileira de Celulose e Papel, Associação Nacional para Difusão de Adubos, Associação Nacional dos Fabricantes de Veículos Automotores, Empresa Brasileira de Aeronáutica e Instituto Brasileiro de Siderurgia
Registros Administrativos sobre Propriedade Industrial	Obter informações sobre os pedidos de marcas e patentes depositados, cartas patentes expedidas e decisões finais dos processos sobre marcas	Ficha de registro	Anual	Brasil	Internet e publicação impressa	Instituto Nacional da Propriedade Industrial
Sistema de Informações Empresariais do Setor de Energia Elétrica	Obter informações sobre a capacidade nominal instalada, geração bruta e consumo da energia elétrica	Empresa de energia elétrica	Trimestral	Brasil	Internet e publicação impressa	Ministério de Minas e Energia

Indústrias Extrativa Mineral e de Transformação

As Estatísticas Industriais, cuja principal finalidade é mapear a estrutura e acompanhar a evolução deste setor no País, em seus diferentes aspectos, são fundamentais para orientar os planejamentos governamental e privado.

É a partir desse conjunto de informações que podem ser elaborados estudos sobre a organização da indústria, seus vários segmentos, mercados e inter-relações setoriais, bem como para a mensuração dos movimentos de expansão e retração, avaliação de medidas de impacto sobre a base produtiva e o cálculo do Produto Interno Bruto. Assim sendo, o presente tema, composto de dois capítulos, Dados Gerais e Produção e Consumo, procura visualizar parte das estatísticas desse importante setor.

No primeiro capítulo, são apresentadas estatísticas anuais em nível nacional, constando um grupo de tabelas com variáveis selecionadas.

No segundo capítulo, estão apresentadas informações sobre quantidades produzida e consumida para um conjunto dos principais produtos da indústria brasileira.

As fontes das informações referentes ao primeiro capítulo são a Pesquisa Industrial Anual - Empresa, PIA-Empresa, e o Cadastro Central de Empresas, ambos com ano-base de 2009.

Gráfico 4.1.1 - Distribuição do emprego das unidades locais industriais de empresas industriais com 5 ou mais pessoas ocupadas, segundo as Unidades da Federação - 2009

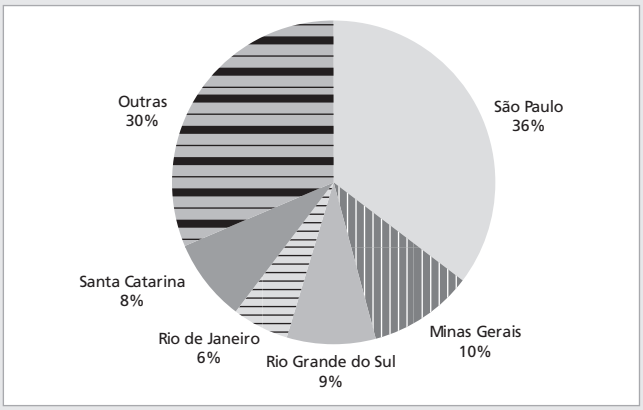

Fonte: Pesquisa industrial 2009. Empresa. Rio de Janeiro: IBGE, v. 28, n. 1, 2011. Disponível em: <http://www.ibge.gov.br/home/estatistica/economia/industria/pia/empresas/2009/piaempresa2009.pdf>. Acesso em: jan. 2012.

No segundo capítulo, além das informações da Pesquisa Industrial Anual - Produto, PIA-Produto, constam informações fornecidas por fontes externas ao IBGE.

A PIA- Empresa abrange as Indústrias Extrativa Mineral e de Transformação e tem como objetivos fornecer uma estimativa dos grandes agregados macroeconômicos da indústria e permitir um acompanhamento da evolução de sua estrutura. A partir de 1996, a PIA-Empresa, integrando o subsistema de

Gráfico 4.1.2 - Distribuição do emprego nas empresas industriais com 5 ou mais pessoas ocupadas, segundo as faixas de pessoal ocupado - Brasil - 2009

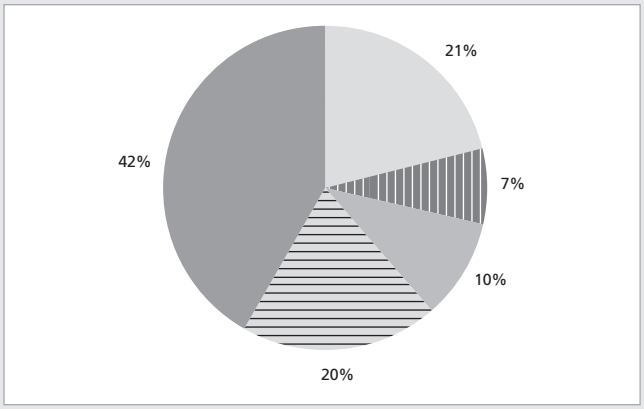

Faixas de pessoal ocupado

- De 5 a menos de 30
- De 30 a menos de 50
- De 50 a menos de 100
- De 100 a menos de 500
- De 500 a menos de 1 000

Fonte: Pesquisa industrial 2009. Empresa. Rio de Janeiro: IBGE, v. 28, n. 1, 2011. Disponível em: <http://www.ibge.gov.br/home/estatistica/economia/industria/pia/empresas/2009/piaempresa2009.pdf>. Acesso em: jan. 2012.

estatísticas econômicas, foi reformulada e passou a investigar, censitariamente, todas as empresas industriais com 30 ou mais pessoas ocupadas, adotando, para o restante do universo (com 5 ou mais pessoas ocupadas), amostragem probabilística em todo o Território Nacional.

A PIA-Produto teve início em 1998, também integrando o subsistema de estatísticas econômicas, e tem como objetivo disponibilizar informações abrangentes e atualizadas sobre a produção de bens e serviços industriais. A PIA-Produto tem como desenho um painel intencional de unidades locais produtivas industriais, selecionado a partir da PIA-Empresa, que representa o universo das empresas industriais com mais de um empregado. Este painel intencional é formado por todas as unidades locais produtivas industriais das empresas com 30 ou mais pessoas ocupadas.

Tabela 4.1.1.1 - Dados gerais das empresas industriais com 5 ou mais pessoas ocupadas, segundo os grupos de atividades - 2009

(continua)

Códigos da CNAE 2.0	Divisões e grupos de atividades	Dados gerais								
		Número de empresas	Pessoal ocupado em 31.12	Receita líquida de vendas	Custos e despesas			Valor bruto da produção industrial	Custos das operações industriais	Valor da transformação industrial
					Total	Gastos de pessoal				
						Total	Salários, retiradas e outras remunerações			
				1 000 R$						
	Total	**169 155**	**7 506 447**	**1 655 657 269**	**1 691 468 854**	**237 192 305**	**160 946 902**	**1 515 062 055**	**843 269 288**	**671 792 767**
B	**Indústrias extrativas**	**3 267**	**158 699**	**51 559 425**	**52 107 052**	**7 944 402**	**5 266 365**	**48 484 118**	**15 771 121**	**32 712 998**
05	Extração de carvão mineral	22	5 572	969 688	920 836	227 973	148 273	891 968	425 965	466 003
05.0	Extração de carvão mineral	22	5 572	969 688	920 836	227 973	148 273	891 968	425 965	466 003
06	Extração de petróleo e gás natural	13	396	111 609	347 036	74 940	39 924	113 051	18 313	94 737
06.0	Extração de petróleo e gás natural	13	396	111 609	347 036	74 940	39 924	113 051	18 313	94 737
07	Extração de minerais metálicos	163	56 011	35 262 034	35 760 508	3 527 955	2 316 917	32 843 056	10 355 537	22 487 519
07.1	Extração de minério de ferro	84	48 425	32 422 733	32 945 499	3 161 185	2 069 361	30 011 834	9 346 805	20 665 029
07.2	Extração de minerais metálicos não-ferrosos	79	7 586	2 839 301	2 815 009	366 771	247 556	2 831 222	1 008 732	1 822 490
08	Extração de minerais não-metálicos	2 995	70 656	7 597 374	6 690 894	1 477 445	1 054 926	7 534 352	3 076 463	4 457 889
08.1	Extração de pedra, areia e argila	2 667	56 251	5 671 600	4 862 069	1 127 326	816 550	5 610 860	2 322 945	3 287 914
08.9	Extração de outros minerais não-metálicos	327	14 404	1 925 774	1 828 825	350 118	238 376	1 923 492	753 518	1 169 974
09	Atividades de apoio à extração de minerais	74	26 064	7 618 721	8 387 778	2 636 089	1 706 325	7 101 691	1 894 842	5 206 849
09.1	Atividade de apoio à extração de petróleo e gás natural	71	26 038	7 618 134	8 387 451	2 635 805	1 706 067	7 101 104	1 894 832	5 206 272
09.9	Atividade de apoio à extração de minerais, exceto petróleo e gás natural	3	26	587	326	284	258	587	9	577
C	**Indústrias de transformação**	**165 888**	**7 347 748**	**1 604 097 844**	**1 639 361 802**	**229 247 904**	**155 680 536**	**1 466 577 936**	**827 498 168**	**639 079 769**
10	Fabricação de produtos alimentícios	22 787	1 484 883	302 885 539	330 707 003	33 550 432	23 288 098	273 924 888	178 154 380	95 770 508
10.1	Abate e fabricação de produtos de carne	1 821	443 523	84 046 803	95 676 389	9 170 439	6 113 839	80 628 143	56 848 709	23 779 434
10.2	Preservação do pescado e fabricação de produtos do pescado	195	14 413	1 899 940	1 984 462	244 688	167 719	1 700 883	1 072 648	628 234
10.3	Fabricação de conservas de frutas, legumes e outros vegetais	1 216	85 756	11 417 987	13 123 174	1 616 574	1 168 113	10 604 434	6 591 010	4 013 425
10.4	Fabricação de óleos e gorduras vegetais e animais	142	37 326	60 669 252	65 889 512	1 738 196	1 121 970	46 210 533	36 056 543	10 153 990
10.5	Laticínios	2 596	122 037	36 659 114	37 688 083	3 286 405	2 191 063	34 127 329	20 846 347	13 280 982
10.6	Moagem, fabricação de produtos amiláceos e de alimentos para animais	2 650	110 902	33 869 413	32 946 318	3 196 968	2 137 527	30 807 826	20 235 611	10 572 215
10.7	Fabricação e refino de açúcar	159	341 222	35 587 076	44 894 650	7 809 835	5 853 126	34 436 525	16 676 607	17 759 918
10.8	Torrefação e moagem de café	542	20 965	6 274 113	6 660 228	588 160	389 224	5 319 682	3 638 224	1 681 459
10.9	Fabricação de outros produtos alimentícios	13 466	308 739	32 461 841	31 844 186	5 899 166	4 145 517	30 089 532	16 188 681	13 900 851
11	Fabricação de bebidas	1 162	134 133	45 207 390	40 447 842	4 748 474	2 909 650	41 392 014	18 122 494	23 269 520
11.1	Fabricação de bebidas alcoólicas	497	54 075	25 096 382	22 610 137	2 390 494	1 465 959	23 970 478	10 670 879	13 299 599
11.2	Fabricação de bebidas não alcoólicas	666	80 058	20 111 008	17 837 705	2 357 980	1 443 691	17 421 536	7 451 614	9 969 921
12	Fabricação de produtos do fumo	76	18 670	11 878 283	10 410 215	1 177 452	821 870	10 454 035	5 207 552	5 246 483
12.1	Processamento industrial do fumo	22	6 090	5 276 529	5 516 398	343 821	214 962	4 534 577	3 490 267	1 044 310
12.2	Fabricação de produtos do fumo	54	12 580	6 601 754	4 893 816	833 631	606 908	5 919 458	1 717 284	4 202 174
13	Fabricação de produtos têxteis	5 563	297 063	30 330 523	31 246 676	6 258 205	4 243 321	29 116 163	16 971 954	12 144 208
13.1	Preparação e fiação de fibras têxteis	489	43 418	4 783 062	4 849 812	906 632	603 906	4 635 778	2 879 053	1 756 726
13.2	Tecelagem, exceto malha	650	102 631	11 343 158	12 621 902	2 494 925	1 612 989	10 961 717	6 269 619	4 692 098
13.3	Fabricação de tecidos de malha	387	25 500	4 356 406	4 240 782	585 046	396 571	4 196 208	2 779 577	1 416 632

Tabela 4.1.1.1 - Dados gerais das empresas industriais com 5 ou mais pessoas ocupadas, segundo os grupos de atividades - 2009

(continuação)

Códigos da CNAE 2.0	Divisões e grupos de atividades	Dados gerais								
		Número de empresas	Pessoal ocupado em 31.12	Receita líquida de vendas	Custos e despesas			Valor bruto da produção industrial	Custos das operações industriais	Valor da transformação industrial
					Total	Gastos de pessoal				
						Total	Salários, retiradas e outras remunerações			
				1 000 R$						
13.4	Acabamento em fios, tecidos e artefatos têxteis	1 211	38 734	1 922 796	1 857 081	646 149	483 718	1 869 799	876 266	993 533
13.5	Fabricação de artefatos têxteis, exceto vestuário	2 826	86 779	7 925 101	7 677 100	1 625 454	1 146 136	7 452 660	4 167 440	3 285 220
14	Confecção de artigos do vestuário e acessórios	27 825	659 509	30 166 485	28 411 582	8 755 726	6 985 197	29 403 039	14 640 833	14 762 206
14.1	Confecção de artigos do vestuário e acessórios	27 150	641 624	29 075 993	27 388 513	8 449 902	6 768 511	28 310 739	14 165 265	14 145 474
14.2	Fabricação de artigos de malharia e tricotagem	675	17 885	1 090 493	1 023 070	305 824	216 686	1 092 300	475 568	616 732
15	Preparação de couros e fabricação de artefatos de couro, artigos para viagem e calçados	7 305	388 841	21 987 745	22 673 466	5 419 202	3 916 452	20 620 717	10 269 388	10 351 330
15.1	Curtimento e outras preparações de couro	427	32 857	3 701 839	4 065 060	621 375	428 955	3 640 006	2 451 911	1 188 095
15.2	Fabricação de artigos para viagem e de artefatos diversos de couro	1 438	26 954	1 169 346	1 072 467	326 279	252 963	1 154 485	557 330	597 155
15.3	Fabricação de calçados	4 666	301 526	16 027 833	16 491 302	4 121 472	2 961 841	14 777 097	6 743 300	8 033 798
15.4	Fabricação de partes para calçados, de qualquer material	774	27 505	1 088 727	1 044 636	350 076	272 693	1 049 129	516 848	532 282
16	Fabricação de produtos de madeira	8 387	202 483	15 204 426	14 903 528	3 330 019	2 503 154	14 882 343	7 544 438	7 337 904
16.1	Desdobramento de madeira	3 907	81 162	5 138 069	4 757 961	1 158 732	895 048	4 989 255	2 432 676	2 556 580
16.2	Fabricação de produtos de madeira, cortiça e material trançado - exceto móveis	4 480	121 322	10 066 357	10 145 567	2 171 287	1 608 106	9 893 087	5 111 763	4 781 325
17	Fabricação de celulose, papel e produtos de papel	2 914	190 452	48 878 099	52 491 785	7 522 550	5 092 502	46 278 324	24 677 285	21 601 039
17.1	Fabricação de celulose e outras pastas para a fabricação de papel	39	14 305	8 115 381	10 719 234	1 197 980	856 488	8 036 311	3 427 603	4 608 708
17.2	Fabricação de papel, cartolina e papel-cartã	197	37 011	13 524 771	14 853 932	1 989 197	1 286 885	13 148 727	7 314 273	5 834 455
17.3	Fabricação de embalagens de papel, cartolina, papel-cartão e papelão ondulado	1 230	66 474	12 416 607	12 074 022	2 030 175	1 385 755	11 835 411	6 497 279	5 338 132
17.4	Fabricação de produtos diversos de papel, cartolina, papel-cartão e papelão ondulado	1 448	72 662	14 821 340	14 844 597	2 305 197	1 563 374	13 257 875	7 438 131	5 819 744
18	Impressão e reprodução de gravações	6 038	110 841	12 541 799	11 306 438	2 750 391	1 925 746	12 315 883	5 656 704	6 659 179
18.1	Atividade de impressão	4 060	77 101	8 817 662	7 778 990	1 905 101	1 321 071	8 716 155	4 211 318	4 504 837
18.2	Serviços de pré-impressão e acabamentos gráficos	1 904	29 486	2 037 401	1 781 721	667 544	499 901	1 998 457	691 842	1 306 615
18.3	Reprodução de materiais gravados em qualquer suporte	74	4 254	1 686 736	1 745 728	177 746	104 773	1 601 271	753 544	847 727
19	Fabricação de coque, de produtos derivados do petróleo e biocombustíveis	296	192 716	166 501 584	169 790 708	16 196 456	10 688 952	148 818 092	47 651 841	101 166 251
19.1	Coquerias	4	150	33 405	37 323	2 658	1 920	37 151	26 057	11 094
19.2	Fabricação de produtos derivados do petróleo	80	63 107	148 907 129	148 661 451	13 248 920	8 500 551	131 675 219	37 267 743	94 407 476
19.3	Fabricação de biocombustíveis	212	129 459	17 561 051	21 091 935	2 944 879	2 186 481	17 105 722	10 358 040	6 747 681
20	Fabricação de produtos químicos	4 803	272 717	155 569 169	165 321 969	15 855 248	10 276 623	138 133 030	91 390 082	46 742 948
20.1	Fabricação de produtos químicos inorgânico	483	45 735	35 264 957	38 833 889	2 776 371	1 779 956	31 917 114	22 300 844	9 616 270

Tabela 4.1.1.1 - Dados gerais das empresas industriais com 5 ou mais pessoas ocupadas, segundo os grupos de atividades - 2009

(continuação)

Códigos da CNAE 2.0	Divisões e grupos de atividades	Dados gerais								
		Número de empresas	Pessoal ocupado em 31.12	Receita líquida de vendas	Custos e despesas			Valor bruto da produção industrial	Custos das operações industriais	Valor da transformação industrial
					Total	Gastos de pessoal				
						Total	Salários, retiradas e outras remunerações			
				1 000 R$						
20.2	Fabricação de produtos químicos orgânicos	231	25 009	33 249 223	36 111 737	2 774 565	1 844 720	29 931 684	21 892 794	8 038 890
20.3	Fabricação de resinas e elastômeros	191	14 862	12 283 986	12 682 659	1 024 041	657 458	10 999 141	7 978 085	3 021 056
20.4	Fabricação de fibras artificiais e sintéticas	39	4 452	1 259 994	1 333 844	173 794	113 976	1 139 146	843 553	295 593
20.5	Fabricação de defensivos agrícolas e desinfetantes domissanitários	105	17 904	19 525 590	23 160 070	2 149 085	1 374 307	15 890 596	10 244 269	5 646 327
20.6	Fabricação de sabões, detergentes, produtos de limpeza, cosméticos, produtos de perfumaria e de higiene pessoal	1 887	84 823	27 361 614	26 387 386	3 050 969	1 914 816	23 379 798	13 654 732	9 725 067
20.7	Fabricação de tintas, vernizes, esmaltes, lacas e produtos afins	674	34 988	12 278 280	12 550 365	1 854 043	1 234 067	11 775 431	6 712 231	5 063 200
20.9	Fabricação de produtos e preparados químicos diversos	1 194	44 943	14 345 525	14 262 019	2 052 380	1 357 323	13 100 120	7 763 573	5 336 546
21	Fabricação de produtos farmoquímicos e farmacêuticos	546	94 878	34 137 759	32 261 627	6 670 998	4 398 546	29 372 249	11 070 894	18 301 356
21.1	Fabricação de produtos farmoquímicos	48	1 849	463 772	401 755	63 510	40 087	462 198	217 498	244 701
21.2	Fabricação de produtos farmacêuticos	498	93 029	33 673 986	31 859 873	6 607 488	4 358 460	28 910 051	10 853 396	18 056 655
22	Fabricação de produtos de borracha e material plástico	8 574	379 295	59 037 426	59 456 878	10 588 837	7 102 805	56 381 500	33 023 134	23 358 366
22.1	Fabricação de produtos de borracha	1 951	94 428	17 727 722	19 294 206	3 371 846	2 187 039	16 561 810	9 582 775	6 979 035
22.2	Fabricação de produtos de material plástico	6 623	284 866	41 309 704	40 162 672	7 216 991	4 915 766	39 819 689	23 440 359	16 379 330
23	Fabricação de produtos de minerais não-metálicos	13 327	385 245	51 092 331	49 091 997	9 022 647	6 240 113	48 733 389	25 116 047	23 617 343
23.1	Fabricação de vidro e de produtos do vidro	412	32 622	6 430 897	6 249 334	1 197 410	772 261	5 997 624	3 090 915	2 906 710
23.2	Fabricação de cimento	32	23 543	13 414 230	12 684 821	1 333 467	820 644	12 990 881	6 474 418	6 516 463
23.3	Fabricação de artefatos de concreto, cimento, fibrocimento, gesso e materiais semelhantes	4 723	102 613	11 737 603	10 848 615	2 025 050	1 410 004	11 452 475	6 595 503	4 856 972
23.4	Fabricação de produtos cerâmicos	4 751	155 529	10 228 855	10 429 855	2 591 579	1 912 667	9 889 288	4 743 046	5 146 242
23.9	Aparelhamento de pedras e fabricação de outros produtos de minerais não-metálicos	3 408	70 938	9 280 745	8 879 372	1 875 141	1 324 537	8 403 122	4 212 166	4 190 956
24	Metalurgia	2 338	221 889	104 988 631	111 313 074	12 057 673	7 872 331	100 564 361	63 011 298	37 553 063
24.1	Produção de ferro-gusa e de ferroligas	110	19 969	7 288 143	6 901 564	794 895	494 526	7 019 400	3 683 387	3 336 013
24.2	Siderurgia	267	86 803	57 324 441	61 521 602	6 258 428	4 050 541	54 773 145	34 921 335	19 851 810
24.3	Fabricação de tubos de aço, exceto tubos sem costura	175	19 740	8 265 569	8 163 050	913 691	612 333	7 668 736	5 370 085	2 298 651
24.4	Metalurgia de metais não-ferrosos	568	52 275	27 238 064	30 122 387	2 967 253	1 940 288	26 392 599	16 567 722	9 824 877
24.5	Fundição	1 219	43 102	4 872 415	4 604 470	1 123 406	774 643	4 710 480	2 468 768	2 241 712
25	Fabricação de produtos de metal, exceto máquinas e equipamentos	18 181	472 324	58 217 215	53 348 798	12 440 654	8 725 462	55 712 668	28 395 727	27 316 941
25.1	Fabricação de estruturas metálicas e obras de caldeiraria pesada	5 408	122 325	11 845 469	9 857 699	2 693 481	1 921 849	11 493 244	5 089 456	6 403 788
25.2	Fabricação de tanques, reservatórios metálicos e caldeiras	414	19 380	2 757 843	2 745 548	712 466	473 356	2 715 730	1 517 315	1 198 415
25.3	Forjaria, estamparia, metalurgia do pó e serviços de tratamento de metais	4 143	94 196	8 957 911	8 103 516	2 315 433	1 657 852	8 756 074	4 219 730	4 536 344

Tabela 4.1.1.1 - Dados gerais das empresas industriais com 5 ou mais pessoas ocupadas, segundo os grupos de atividades - 2009

(continuação)

Códigos da CNAE 2.0	Divisões e grupos de atividades	Dados gerais								
		Número de empresas	Pessoal ocupado em 31.12	Receita líquida de vendas	Custos e despesas			Valor bruto da produção industrial	Custos das operações industriais	Valor da transformação industrial
					Total	Gastos de pessoal				
						Total	Salários, retiradas e outras remunerações			
				1 000 R$						
25.4	Fabricação de artigos de cutelaria, de serralheria e ferramentas	2 606	67 410	7 436 582	7 321 671	1 940 024	1 354 853	6 963 713	3 324 774	3 638 940
25.5	Fabricação de equipamento bélico pesado, armas de fogo e munições	10	8 315	1 008 197	1 063 022	325 815	204 583	1 004 201	391 432	612 768
25.9	Fabricação de produtos de metal não especificados anteriormente	5 599	160 697	26 211 212	24 257 341	4 453 434	3 112 968	24 779 705	13 853 020	10 926 686
26	Fabricação de equipamentos de informática, produtos eletrônicos e ópticos	2 102	163 673	55 616 303	57 580 876	7 427 076	4 895 778	47 726 860	31 514 842	16 212 018
26.1	Fabricação de componentes eletrônicos	465	22 016	2 747 755	2 700 927	574 947	389 155	2 536 248	1 510 153	1 026 095
26.2	Fabricação de equipamentos de informática e periféricos	315	51 001	18 272 954	19 079 067	2 246 643	1 474 345	15 749 473	11 173 992	4 575 481
26.3	Fabricação de equipamentos de comunicação	190	23 363	13 114 464	14 769 379	1 738 825	1 128 949	10 271 951	6 765 725	3 506 226
26.4	Fabricação de aparelhos de recepção, reprodução, gravação e amplificação de áudio e video	237	29 134	15 196 684	15 287 480	1 276 334	808 736	13 731 140	9 671 297	4 059 844
26.5	Fabricação de aparelhos e instrumentos de medidas, teste e controle; cronômetros e relógios	632	29 765	4 958 205	4 546 807	1 316 763	902 143	4 198 054	1 837 662	2 360 393
26.6	Fabricação de aparelhos eletromédicos e eletroterapêuticos e equipamentos de irradiação	199	6 054	939 041	826 780	191 049	135 322	900 592	390 982	509 610
26.7	Fabricação de equipamentos e instrumentos ópticos, fotográficos e cinematográficos	59	2 179	326 598	313 894	75 250	52 650	278 815	137 507	141 308
26.8	Fabricação de mídias virgens, magnéticas e ópticas	4	161	60 603	56 542	7 265	4 479	60 587	27 525	33 062
27	Fabricação de máquinas, aparelhos e materiais elétricos	2 726	230 022	52 072 234	53 343 551	9 063 523	6 091 244	48 220 699	29 101 358	19 119 341
27.1	Fabricação de geradores, transformadores e motores elétricos	353	59 816	15 436 313	16 278 144	3 174 200	2 159 315	14 157 530	8 244 989	5 912 541
27.2	Fabricação de pilhas, baterias e acumuladores elétricos	112	10 989	1 873 901	1 934 440	352 959	235 893	1 891 608	1 092 967	798 642
27.3	Fabricação de equipamentos para distribuição e controle de energia elétrica	821	59 662	13 425 451	13 578 866	2 138 039	1 434 530	12 644 750	8 093 340	4 551 410
27.4	Fabricação de lâmpadas e outros equipamentos de iluminação	438	12 867	1 427 969	1 413 922	285 366	206 305	1 089 632	592 951	496 681
27.5	Fabricação de eletrodomésticos	297	67 737	17 319 976	17 632 599	2 531 424	1 667 544	16 045 905	9 854 807	6 191 098
27.9	Fabricação de equipamentos e aparelhos elétricos não especificados anteriormente	706	18 951	2 588 624	2 505 580	581 535	387 656	2 391 274	1 222 305	1 168 969
28	Fabricação de máquinas e equipamentos	8 125	371 702	73 900 445	72 834 457	15 143 104	10 223 346	65 962 057	37 424 308	28 537 749
28.1	Fabricação de motores, bombas, compressores e equipamentos de transmissão	895	67 698	15 021 334	15 087 809	3 242 944	2 164 865	13 686 896	7 605 966	6 080 930
28.2	Fabricação de máquinas e equipamentos de uso geral	2 778	119 152	21 741 308	21 029 650	4 704 088	3 168 788	19 011 411	10 846 100	8 165 311
28.3	Fabricação de tratores e de máquinas e equipamentos para a agricultura e pecuária	940	54 575	14 963 673	14 894 236	2 039 938	1 382 125	13 251 987	8 433 636	4 818 350

Tabela 4.1.1.1 - Dados gerais das empresas industriais com 5 ou mais pessoas ocupadas, segundo os grupos de atividades - 2009

(conclusão)

Códigos da CNAE 2.0	Divisões e grupos de atividades	Dados gerais								
		Número de empresas	Pessoal ocupado em 31.12	Receita líquida de vendas	Custos e despesas			Valor bruto da produção industrial	Custos das operações industriais	Valor da transformação industrial
					Total	Gastos de pessoal				
						Total	Salários, retiradas e outras remunerações			
				1 000 R$						
28.4	Fabricação de máquinas-ferramenta	848	26 241	4 363 633	4 298 542	1 130 613	766 793	3 862 809	1 915 011	1 947 799
28.5	Fabricação de máquinas e equipamentos de uso na extração mineral e na construção	218	29 215	7 736 572	7 461 555	1 427 607	959 763	6 568 029	3 818 355	2 749 674
28.6	Fabricação de máquinas e equipamentos de uso industrial específico	2 446	74 821	10 073 925	10 062 665	2 597 915	1 781 012	9 580 925	4 805 241	4 775 685
29	Fabricação de veículos automotores, reboques e carrocerias	3 797	475 650	198 670 222	197 058 419	25 531 264	16 682 536	177 337 223	109 599 698	67 737 525
29.1	Fabricação de automóveis, camionetas e utilitários	26	89 963	104 071 872	105 849 466	8 639 999	5 691 989	87 583 919	57 081 223	30 502 696
29.2	Fabricação de caminhões e ônibus	30	25 948	24 979 335	24 154 720	2 738 092	1 677 289	22 376 432	14 010 884	8 365 548
29.3	Fabricação de cabines, carrocerias e reboques para veículos automotores	900	60 008	8 721 096	8 436 643	1 870 699	1 269 388	8 488 549	4 665 825	3 822 724
29.4	Fabricação de peças e acessórios para veículos automotores	1 969	286 491	60 346 533	58 157 442	12 074 836	7 871 854	58 431 320	33 683 855	24 747 465
29.5	Recondicionamento ou recuperação de motores para veículos automotores	872	13 240	551 387	460 149	207 637	172 015	457 002	157 911	299 091
30	Fabricação de outros equipamentos de transporte, exceto veículos automotores	672	82 047	28 893 227	32 140 584	4 380 184	2 789 239	27 828 854	17 897 946	9 930 909
30.1	Construção de embarcações	236	20 385	4 027 631	4 247 363	842 719	541 219	4 224 075	2 378 131	1 845 944
30.3	Fabricação de veículos ferroviários	41	(x)	(x)	(x)	(x)	(x)	(x)	(x)	(x)
30.4	Fabricação de aeronaves	44	19 397	10 052 166	12 979 725	1 619 471	1 033 178	9 312 854	6 731 181	2 581 673
30.5	Fabricação de veículos militares de combate	2	(x)	(x)	(x)	(x)	(x)	(x)	(x)	(x)
30.9	Fabricação de equipamentos de transporte não especificados anteriormente	348	34 965	12 859 033	12 231 240	1 406 301	865 214	12 222 088	7 645 051	4 577 037
31	Fabricação de móveis	9 094	234 905	18 854 517	18 350 185	3 778 911	2 832 371	18 395 535	10 743 565	7 651 970
31.0	Fabricação de móveis	9 094	234 905	18 854 517	18 350 185	3 778 911	2 832 371	18 395 535	10 743 565	7 651 970
32	Fabricação de produtos diversos	4 496	136 384	13 387 484	12 142 462	3 034 832	2 168 656	11 661 382	4 793 150	6 868 232
32.1	Fabricação de artigos de joalheria, bijuteria e semelhantes	1 026	21 931	1 269 098	1 098 374	382 505	304 743	965 809	329 819	635 989
32.2	Fabricação de instrumentos musicais	79	1 696	118 962	113 791	30 409	21 460	108 998	47 115	61 883
32.3	Fabricação de artefatos para pesca e esporte	170	4 262	486 035	381 039	88 593	63 604	398 036	172 610	225 426
32.4	Fabricação de brinquedos e jogos recreativo	338	14 298	1 181 806	1 195 386	277 062	197 228	1 115 429	480 195	635 235
32.5	Fabricação de instrumentos e materiais para uso médico e odontológico e de artigos ópticos	1 035	39 348	4 755 673	4 096 168	1 034 790	716 739	4 027 698	1 488 515	2 539 183
32.9	Fabricação de produtos diversos	1 849	54 849	5 575 909	5 257 704	1 221 472	864 882	5 045 412	2 274 896	2 770 516
33	Manutenção, reparação e instalação de máquinas e equipamentos	4 754	147 427	14 079 006	12 727 682	4 544 045	3 006 543	13 342 632	5 519 251	7 823 381
33.1	Manutenção e reparação de máquinas e equipamentos	3 785	128 253	12 750 794	11 601 666	4 125 042	2 696 735	12 141 404	5 133 058	7 008 346
33.2	Instalação de máquinas e equipamentos	969	19 174	1 328 212	1 126 016	419 003	309 808	1 201 229	386 193	815 036

Fonte: Pesquisa industrial 2009. Empresa. Rio de Janeiro: IBGE, v. 28, n. 1, 2011. Disponível em: <http://www.ibge.gov.br/home/estatistica/economia/industria/pia/empresas/2009/piaempresa2009.pdf>. Acesso em: jan. 2012.(x) -Dado numérico omitido a fim de evitar a individualização da informação.

Tabela 4.1.1.2 - Dados gerais das unidades locais industriais de empresas industriais com 5 ou mais pessoas ocupadas, segundo os grupos de atividades - Brasil - 2009

(continua)

Códigos da CNAE 2.0	Divisões e grupos de atividades	Dados gerais							
		Número de unidades locais	Pessoal ocupado em 31.12	Salários, retiradas e outras remunerações	Receita líquida de vendas	Custos e despesas total (1)	Valor bruto da produção industrial	Custos das operações industriais	Valor da transfor-mação industrial
				1 000 R$					
	Total	**185 606**	**7 397 030**	**158 144 452**	**1 597 444 950**	**1 457 341 201**	**1 515 060 355**	**843 268 621**	**671 791 733**
B	**Indústrias extrativas**	**4 245**	**181 147**	**8 595 423**	**64 398 180**	**104 049 121**	**85 308 618**	**21 257 860**	**64 050 759**
05	Extração de carvão mineral	48	5 536	146 966	905 453	809 371	857 296	402 224	455 071
05.0	Extração de carvão mineral	48	5 536	146 966	905 453	809 371	857 296	402 224	455 071
06	Extração de petróleo e gás natural	33	22 548	3 447 762	13 725 919	65 634 023	34 143 620	4 115 870	30 027 750
06.0	Extração de petróleo e gás natural	33	22 548	3 447 762	13 725 919	65 634 023	34 143 620	4 115 870	30 027 750
07	Extração de minerais metálicos	360	51 193	2 117 705	33 291 393	22 420 967	33 782 938	10 804 893	22 978 045
07.1	Extração de minério de ferro	170	37 572	1 628 190	28 644 482	16 891 405	28 756 701	8 227 884	20 528 818
07.2	Extração de minerais metálicos não-ferrosos	190	13 621	489 514	4 646 911	5 529 562	5 026 237	2 577 010	2 449 227
08	Extração de minerais não-metálicos	3 625	75 675	1 165 374	9 328 391	7 875 107	9 401 584	4 038 986	5 362 599
08.1	Extração de pedra, areia e argila	3 165	58 434	861 772	5 884 064	4 799 091	5 932 686	2 458 153	3 474 533
08.9	Extração de outros minerais não-metálicos	460	17 242	303 602	3 444 326	3 076 016	3 468 898	1 580 832	1 888 066
09	Atividades de apoio à extração de minerais	178	26 195	1 717 616	7 147 024	7 309 652	7 123 180	1 895 886	5 227 294
09.1	Atividade de apoio à extração de petróleo e gás natural	175	26 169	1 717 358	7 146 437	7 309 326	7 122 593	1 895 877	5 226 716
09.9	Atividade de apoio à extração de minerais, exceto petróleo e gás natural	3	26	258	587	326	587	9	577
C	**Indústrias de transformação**	**181 362**	**7 215 882**	**149 549 030**	**1 533 046 770**	**1 353 292 081**	**1 429 751 736**	**822 010 761**	**607 740 975**
10	Fabricação de produtos alimentícios	27 087	1 418 049	21 615 915	274 680 315	276 164 873	271 632 953	176 636 389	94 996 565
10.1	Abate e fabricação de produtos de carne	2 630	406 224	5 521 799	64 725 987	68 150 933	67 059 525	48 488 962	18 570 563
10.2	Preservação do pescado e fabricação de produtos do pescado	257	15 930	186 407	1 731 861	1 978 444	1 969 328	1 249 196	720 132
10.3	Fabricação de conservas de frutas, legumes e outros vegetais	1 409	85 094	1 197 102	12 354 460	11 974 524	12 063 578	7 289 092	4 774 486
10.4	Fabricação de óleos e gorduras vegetais e animais	835	32 492	1 012 638	57 484 673	56 097 775	46 196 718	35 500 584	10 696 134
10.5	Laticínios	3 505	112 238	2 068 176	30 229 752	31 373 873	32 393 322	20 716 730	11 676 592
10.6	Moagem, fabricação de produtos amiláceos e de alimentos para animais	3 370	113 565	2 128 773	35 041 817	35 282 345	38 154 479	24 840 016	13 314 463
10.7	Fabricação e refino de açúcar	435	316 105	4 771 030	33 757 291	31 687 130	33 132 421	15 988 792	17 143 630
10.8	Torrefação e moagem de café	643	20 026	404 532	5 418 503	6 792 584	7 080 820	4 383 715	2 697 105
10.9	Fabricação de outros produtos alimentícios	14 003	316 376	4 325 457	33 935 972	32 827 264	33 582 762	18 179 303	15 403 459
11	Fabricação de bebidas	1 489	130 123	2 843 253	43 590 187	36 578 117	41 213 507	18 000 880	23 212 627
11.1	Fabricação de bebidas alcoólicas	650	48 446	1 382 577	22 400 500	18 939 254	21 367 808	9 402 479	11 965 329
11.2	Fabricação de bebidas não alcoólicas	839	81 677	1 460 676	21 189 687	17 638 863	19 845 700	8 598 401	11 247 298
12	Fabricação de produtos do fumo	210	17 424	788 311	11 841 406	8 650 426	10 344 522	5 163 850	5 180 672
12.1	Processamento industrial do fumo	67	5 433	235 257	9 961 497	5 548 518	6 517 779	4 260 327	2 257 452
12.2	Fabricação de produtos do fumo	143	11 991	553 054	1 879 909	3 101 908	3 826 743	903 523	2 923 219

Tabela 4.1.1.2 - Dados gerais das unidades locais industriais de empresas industriais com 5 ou mais pessoas ocupadas, segundo os grupos de atividades - Brasil - 2009

(continuação)

Códigos da CNAE 2.0	Divisões e grupos de atividades	Dados gerais							
		Número de unidades locais	Pessoal ocupado em 31.12	Salários, retiradas e outras remunerações	Receita líquida de vendas	Custos e despesas total (1)	Valor bruto da produção industrial	Custos das operações industriais	Valor da transformação industrial
				1 000 R$					
13	Fabricação de produtos têxteis	6 032	298 979	4 304 617	29 449 687	28 889 098	29 573 116	17 262 465	12 310 650
13.1	Preparação e fiação de fibras têxteis	599	48 922	681 125	5 098 203	5 223 050	5 199 634	3 281 954	1 917 680
13.2	Tecelagem, exceto malha	788	95 290	1 513 116	10 592 664	10 351 656	10 281 819	5 899 742	4 382 078
13.3	Fabricação de tecidos de malha	442	25 684	397 137	3 980 811	4 054 077	4 322 226	2 797 090	1 525 137
13.4	Acabamento em fios, tecidos e artefatos têxteis	1 250	41 747	551 944	1 912 904	2 022 720	2 072 012	998 609	1 073 403
13.5	Fabricação de artefatos têxteis, exceto vestuário	2 954	87 336	1 161 295	7 865 105	7 237 594	7 697 424	4 285 071	3 412 353
14	Confecção de artigos do vestuário e acessórios	28 816	639 851	6 739 938	29 630 479	26 342 580	29 064 022	14 458 800	14 605 223
14.1	Confecção de artigos do vestuário e acessórios	28 133	622 613	6 537 683	28 543 005	25 425 426	28 015 421	14 007 480	14 007 941
14.2	Fabricação de artigos de malharia e tricotagem	683	17 238	202 255	1 087 473	917 154	1 048 601	451 320	597 282
15	Preparação de couros e fabricação de artefatos de couro, artigos para viagem e calçados	7 675	393 146	3 980 042	22 442 587	20 549 211	21 919 586	11 113 012	10 806 574
15.1	Curtimento e outras preparações de couro	511	38 138	525 722	4 746 500	4 629 267	4 714 056	3 178 680	1 535 375
15.2	Fabricação de artigos para viagem e de artefatos diversos de couro	1 464	27 347	260 225	1 237 552	1 071 921	1 201 287	586 515	614 772
15.3	Fabricação de calçados	4 883	297 866	2 899 930	15 308 113	13 749 307	14 861 043	6 783 828	8 077 215
15.4	Fabricação de partes para calçados, de qualquer material	817	29 795	294 164	1 150 421	1 098 716	1 143 200	563 988	579 212
16	Fabricação de produtos de madeira	8 746	200 472	2 420 260	14 206 176	12 992 022	14 081 411	7 341 516	6 739 895
16.1	Desdobramento de madeira	4 068	82 527	900 582	5 006 884	4 359 768	5 023 290	2 469 353	2 553 937
16.2	Fabricação de produtos de madeira, cortiça e material trançado - exceto móveis	4 678	117 946	1 519 678	9 199 292	8 632 254	9 058 121	4 872 163	4 185 958
17	Fabricação de celulose, papel e produtos de papel	3 607	184 612	4 934 671	45 422 016	42 663 434	44 961 490	23 960 252	21 001 238
17.1	Fabricação de celulose e outras pastas para a fabricação de papel	326	12 594	890 142	8 688 584	8 359 359	8 823 214	3 767 688	5 055 526
17.2	Fabricação de papel, cartolina e papel-cartão	346	36 258	1 231 335	12 207 634	11 420 633	11 902 751	6 811 183	5 091 568
17.3	Fabricação de embalagens de papel, cartolina, papel--cartão e papelão ondulado	1 357	66 654	1 367 633	13 420 385	11 921 758	12 697 972	6 839 764	5 858 208
17.4	Fabricação de produtos diversos de papel, cartolina, papel-cartão e papelão ondulado	1 577	69 107	1 445 561	11 105 412	10 961 685	11 537 554	6 541 617	4 995 937
18	Impressão e reprodução de gravações	6 151	110 895	1 929 663	12 331 307	10 504 574	12 099 575	5 405 106	6 694 470
18.1	Atividade de impressão	4 123	78 607	1 366 685	9 082 993	7 684 983	8 948 438	4 287 070	4 661 367
18.2	Serviços de pré-impressão e acabamentos gráficos	1 947	28 660	475 680	1 906 449	1 560 747	1 902 557	666 303	1 236 255
18.3	Reprodução de materiais gravados em qualquer suporte	81	3 627	87 298	1 341 865	1 258 844	1 248 580	451 732	796 848
19	Fabricação de coque, de produtos derivados do petróleo e biocombustíveis	507	175 110	7 260 122	152 258 323	66 728 896	115 021 134	44 112 493	70 908 641
19.1	Coquerias	5	171	2 682	68 385	64 019	71 824	49 798	22 026
19.2	Fabricação de produtos derivados do petróleo	193	39 919	4 936 894	133 324 329	47 529 588	96 469 299	32 863 308	63 605 991
19.3	Fabricação de biocombustíveis	310	135 020	2 320 545	18 865 609	19 135 289	18 480 011	11 199 387	7 280 624

Tabela 4.1.1.2 - Dados gerais das unidades locais industriais de empresas industriais com 5 ou mais pessoas ocupadas, segundo os grupos de atividades - Brasil - 2009

(continuação)

Códigos da CNAE 2.0	Divisões e grupos de atividades	Dados gerais							
		Número de unidades locais	Pessoal ocupado em 31.12	Salários, retiradas e outras remunerações	Receita líquida de vendas	Custos e despesas total (1)	Valor bruto da produção industrial	Custos das operações industriais	Valor da transformação industrial
				1 000 R$					
20	Fabricação de produtos químicos	6 216	267 419	10 170 997	150 072 004	139 947 284	138 519 617	91 474 693	47 044 924
20.1	Fabricação de produtos químicos inorgânicos	998	43 772	1 836 639	38 342 107	33 188 828	32 815 069	22 458 103	10 356 966
20.2	Fabricação de produtos químicos orgânicos	334	21 964	1 560 134	22 133 578	22 983 336	22 730 393	16 784 759	5 945 634
20.3	Fabricação de resinas e elastômeros	290	16 194	850 723	21 144 824	17 602 048	17 815 418	12 973 035	4 842 384
20.4	Fabricação de fibras artificiais e sintéticas	51	5 959	168 529	1 832 963	1 803 034	1 756 888	1 051 278	705 609
20.5	Fabricação de defensivos agrícolas e desinfetantes domissanitários	217	18 799	1 272 817	16 360 669	17 156 145	15 302 722	9 758 292	5 544 430
20.6	Fabricação de sabões, detergentes, produtos de limpeza, cosméticos, produtos de perfumaria e de higiene pessoal	2 003	85 443	1 847 598	23 467 005	22 257 854	22 868 174	13 471 610	9 396 564
20.7	Fabricação de tintas, vernizes, esmaltes, lacas e produtos afins	973	32 447	1 249 686	11 848 181	11 172 832	11 473 556	6 737 714	4 735 842
20.9	Fabricação de produtos e preparados químicos diversos	1 349	42 841	1 384 871	14 942 678	13 783 207	13 757 397	8 239 902	5 517 494
21	Fabricação de produtos farmoquímicos e farmacêuticos	787	93 920	4 416 949	32 859 088	28 566 620	29 522 429	10 995 631	18 526 798
21.1	Fabricação de produtos farmoquímicos	52	2 080	51 320	1 954 056	814 465	1 063 458	358 999	704 459
21.2	Fabricação de produtos farmacêuticos	735	91 840	4 365 629	30 905 032	27 752 155	28 458 971	10 636 633	17 822 339
22	Fabricação de produtos de borracha e material plástico	9 152	384 695	7 243 434	58 762 953	54 426 190	57 334 925	33 579 736	23 755 189
22.1	Fabricação de produtos de borracha	2 111	93 246	2 117 063	16 792 329	15 888 646	16 092 198	9 289 817	6 802 381
22.2	Fabricação de produtos de material plástico	7 041	291 449	5 126 371	41 970 625	38 537 544	41 242 727	24 289 919	16 952 808
23	Fabricação de produtos de minerais não-metálicos	14 622	379 343	6 076 056	48 843 101	43 149 530	48 424 863	24 884 006	23 540 857
23.1	Fabricação de vidro e de produtos do vidro	478	34 488	848 050	7 206 416	6 153 968	7 170 943	3 444 920	3 726 023
23.2	Fabricação de cimento	227	19 101	698 050	11 546 354	9 730 249	11 653 748	5 825 482	5 828 266
23.3	Fabricação de artefatos de concreto, cimento, fibrocimento, gesso e materiais semelhantes	5 421	101 950	1 401 408	11 987 161	10 656 094	11 715 267	6 771 087	4 944 180
23.4	Fabricação de produtos cerâmicos	4 887	154 037	1 871 151	9 947 465	9 061 910	9 890 741	4 807 881	5 082 861
23.9	Aparelhamento de pedras e fabricação de outros produtos de minerais não-metálicos	3 609	69 768	1 257 397	8 155 705	7 547 309	7 994 163	4 034 636	3 959 527
24	Metalurgia	2 882	219 776	7 749 079	103 232 674	93 856 093	99 340 727	62 476 661	36 864 065
24.1	Produção de ferro-gusa e de ferroligas	183	18 843	476 579	7 247 785	5 654 201	6 909 616	3 602 098	3 307 518
24.2	Siderurgia	503	84 343	3 961 256	56 099 157	51 531 412	53 965 957	34 795 489	19 170 468
24.3	Fabricação de tubos de aço, exceto tubos sem costura	250	18 595	566 993	7 852 292	7 270 026	7 304 329	5 128 907	2 175 422
24.4	Metalurgia de metais não-ferrosos	683	51 180	1 862 703	26 959 232	24 566 741	25 998 958	16 240 547	9 758 411
24.5	Fundição	1 263	46 815	881 548	5 074 208	4 833 713	5 161 867	2 709 621	2 452 247
25	Fabricação de produtos de metal, exceto máquinas e equipamentos	18 689	473 953	8 831 745	58 236 362	49 770 238	56 401 065	28 630 560	27 770 505
25.1	Fabricação de estruturas metálicas e obras de caldeiraria pesada	5 499	122 015	1 926 227	11 962 760	9 512 317	11 596 792	5 188 478	6 408 314

Tabela 4.1.1.2 - Dados gerais das unidades locais industriais de empresas industriais com 5 ou mais pessoas ocupadas, segundo os grupos de atividades - Brasil - 2009

(continuação)

Códigos da CNAE 2.0	Divisões e grupos de atividades	Dados gerais							
		Número de unidades locais	Pessoal ocupado em 31.12	Salários, retiradas e outras remunerações	Receita líquida de vendas	Custos e despesas total (1)	Valor bruto da produção industrial	Custos das operações industriais	Valor da transformação industrial
				1 000 R$					
25.2	Fabricação de tanques, reservatórios metálicos e caldeiras	435	20 153	524 592	2 986 879	2 853 189	2 945 642	1 601 742	1 343 900
25.3	Forjaria, estamparia, metalurgia do pó e serviços de tratamento de metais	4 250	96 589	1 706 131	9 111 371	7 867 893	9 001 502	4 356 928	4 644 574
25.4	Fabricação de artigos de cutelaria, de serralheria e ferramentas	2 659	66 979	1 359 490	7 888 455	6 819 052	7 125 188	3 297 159	3 828 030
25.5	Fabricação de equipamento bélico pesado, armas de fogo e munições	17	6 908	195 068	1 060 553	890 865	1 000 150	378 801	621 349
25.9	Fabricação de produtos de metal não especificados anteriormente	5 830	161 309	3 120 238	25 226 345	21 826 922	24 731 791	13 807 452	10 924 340
26	Fabricação de equipamentos de informática, produtos eletrônicos e ópticos	2 542	166 490	5 047 084	56 240 866	53 741 724	48 477 061	31 894 845	16 582 216
26.1	Fabricação de componentes eletrônicos	500	25 182	491 885	3 471 684	3 254 037	3 240 006	1 973 982	1 266 024
26.2	Fabricação de equipamentos de informática e periféricos	525	47 774	1 392 600	17 627 127	16 960 141	15 225 293	10 810 379	4 414 914
26.3	Fabricação de equipamentos de comunicação	218	22 615	1 128 241	13 235 823	13 366 823	10 376 590	6 782 709	3 593 881
26.4	Fabricação de aparelhos de recepção, reprodução, gravação e amplificação de áudio e video	266	28 263	775 728	15 003 472	13 951 822	13 537 086	9 611 700	3 925 386
26.5	Fabricação de aparelhos e instrumentos de medidas, teste e controle; cronômetros e relógios	750	33 544	1 048 735	5 447 500	4 919 383	4 721 991	2 044 763	2 677 227
26.6	Fabricação de aparelhos eletromédicos e eletroterapêuticos e equipamentos de irradiação	211	6 044	135 077	938 296	783 550	900 592	390 982	509 610
26.7	Fabricação de equipamentos e instrumentos ópticos, fotográficos e cinematográficos	66	2 680	62 447	455 836	430 153	407 890	249 077	158 813
26.8	Fabricação de mídias virgens, magnéticas e ópticas	5	388	12 372	61 128	75 815	67 614	31 253	36 361
27	Fabricação de máquinas, aparelhos e materiais elétricos	3 159	210 332	5 691 204	49 469 984	45 654 059	45 659 493	27 906 140	17 753 353
27.1	Fabricação de geradores, transformadores e motores elétricos	473	51 584	1 840 577	13 190 830	12 452 099	12 258 531	7 277 750	4 980 780
27.2	Fabricação de pilhas, baterias e acumuladores elétricos	135	11 227	261 503	2 070 796	1 947 706	1 991 316	1 153 470	837 846
27.3	Fabricação de equipamentos para distribuição e controle de energia elétrica	979	62 240	1 525 718	14 561 405	13 331 196	13 672 233	8 858 779	4 813 454
27.4	Fabricação de lâmpadas e outros equipamentos de iluminação	468	13 979	247 332	1 710 635	1 815 730	1 211 609	705 017	506 592
27.5	Fabricação de eletrodomésticos	371	51 685	1 384 414	15 167 438	13 488 357	13 902 557	8 534 416	5 368 141
27.9	Fabricação de equipamentos e aparelhos elétricos não especificados anteriormente	734	19 619	431 660	2 768 879	2 618 971	2 623 248	1 376 709	1 246 539
28	Fabricação de máquinas e equipamentos	8 682	377 275	10 160 117	73 372 731	67 876 834	68 653 766	38 939 563	29 714 203
28.1	Fabricação de motores, bombas, compressores e equipamentos de transmissão	1 077	82 826	2 429 124	16 907 554	15 833 310	16 015 539	8 963 321	7 052 218
28.2	Fabricação de máquinas e equipamentos de uso geral	2 968	112 962	2 925 782	20 671 703	19 193 715	19 417 523	11 132 151	8 285 372
28.3	Fabricação de tratores e de máquinas e equipamentos para a agricultura e pecuária	998	51 426	1 259 137	13 305 526	12 216 631	12 001 956	7 583 138	4 418 818

Tabela 4.1.1.2 - Dados gerais das unidades locais industriais de empresas industriais com 5 ou mais pessoas ocupadas, segundo os grupos de atividades - Brasil - 2009

(conclusão)

Códigos da CNAE 2.0	Divisões e grupos de atividades	Dados gerais							
		Número de unidades locais	Pessoal ocupado em 31.12	Salários, retiradas e outras remunerações	Receita líquida de vendas	Custos e despesas total (1)	Valor bruto da produção industrial	Custos das operações industriais	Valor da transformação industrial
				1 000 R$					
28.4	Fabricação de máquinas-ferramenta	874	25 756	752 850	4 156 642	3 868 134	3 808 949	1 902 881	1 906 068
28.5	Fabricação de máquinas e equipamentos de uso na extração mineral e na construção	255	29 202	1 013 916	8 421 903	7 497 346	7 872 467	4 571 111	3 301 356
28.6	Fabricação de máquinas e equipamentos de uso industrial específico	2 509	75 103	1 779 308	9 909 403	9 267 698	9 537 332	4 786 961	4 750 371
29	Fabricação de veículos automotores, reboques e carrocerias	4 323	471 131	16 531 283	192 371 560	178 637 084	176 060 588	108 813 603	67 246 984
29.1	Fabricação de automóveis, camionetas e utilitários	146	87 858	5 609 961	98 661 068	88 848 705	84 788 787	54 638 390	30 150 397
29.2	Fabricação de caminhões e ônibus	45	24 519	1 586 101	23 142 558	21 265 580	21 478 015	13 636 778	7 841 237
29.3	Fabricação de cabines, carrocerias e reboques para veículos automotores	989	58 519	1 240 681	8 680 691	7 743 287	8 477 870	4 662 853	3 815 017
29.4	Fabricação de peças e acessórios para veículos automotores	2 260	286 996	7 922 524	61 336 230	60 333 536	60 858 914	35 717 672	25 141 242
29.5	Recondicionamento ou recuperação de motores para veículos automotores	883	13 240	172 015	551 014	445 976	457 002	157 911	299 091
30	Fabricação de outros equipamentos de transporte, exceto veículos automotores	718	80 459	2 683 465	28 128 233	26 804 796	27 433 519	17 654 183	9 779 336
30.1	Construção de embarcações	242	20 360	540 830	4 024 212	3 896 272	4 222 731	2 377 171	1 845 561
30.3	Fabricação de veículos ferroviários	49	5 365	235 355	1 473 801	1 401 756	1 558 171	844 868	713 302
30.4	Fabricação de aeronaves	50	19 397	1 033 178	9 847 375	9 687 438	9 312 854	6 731 181	2 581 673
30.5	Fabricação de veículos militares de combate	3	384	17 091	85 882	99 081	91 652	34 831	56 821
30.9	Fabricação de equipamentos de transporte não especificados anteriormente	374	34 953	857 011	12 696 962	11 720 250	12 248 110	7 666 131	4 581 978
31	Fabricação de móveis	9 420	233 947	2 816 355	18 592 340	17 464 214	18 400 656	10 747 915	7 652 741
31.0	Fabricação de móveis	9 420	233 947	2 816 355	18 592 340	17 464 214	18 400 656	10 747 915	7 652 741
32	Fabricação de produtos diversos	4 865	136 323	2 154 396	12 580 266	10 717 846	11 739 947	4 886 021	6 853 926
32.1	Fabricação de artigos de joalheria, bijuteria e semelhantes	1 163	21 894	304 042	995 132	875 101	966 108	329 922	636 186
32.2	Fabricação de instrumentos musicais	81	1 696	21 460	118 934	100 430	108 998	47 115	61 883
32.3	Fabricação de artefatos para pesca e esporte	178	5 031	68 735	524 044	411 325	460 596	189 327	271 269
32.4	Fabricação de brinquedos e jogos recreativos	353	14 387	199 079	1 127 980	1 049 878	1 117 567	483 036	634 532
32.5	Fabricação de instrumentos e materiais para uso médico e odontológico e de artigos ópticos	1 120	40 039	732 688	4 688 445	3 820 668	4 209 296	1 627 016	2 582 279
32.9	Fabricação de produtos diversos	1 970	53 274	828 391	5 125 732	4 460 444	4 877 382	2 209 606	2 667 776
33	Manutenção, reparação e instalação de máquinas e equipamentos	4 985	152 159	3 160 076	14 432 124	12 616 339	13 871 764	5 672 441	8 199 323
33.1	Manutenção e reparação de máquinas e equipamentos	4 001	133 043	2 856 763	13 220 359	11 613 074	12 757 266	5 311 353	7 445 913
33.2	Instalação de máquinas e equipamentos	984	19 116	303 313	1 211 765	1 003 265	1 114 498	361 089	753 410

Fonte: Pesquisa industrial 2009. Empresa. Rio de Janeiro: IBGE, v. 28, n. 1, 2011. Disponível em: <http://www.ibge.gov.br/home/estatistica/economia/industria/pia/empresas/2009/Acesso em: jan. 2012.piaempresa2009.pdf>. Nota: Adotou-se como referencial de linha os códigos da CNAE 2.0.

(1) Exclusive as variações monetárias passivas, as despesas financeiras, os resultados negativos de participações societárias e em sociedade em cota de participação e as despesas não-operacionais.

Tabela 4.1.1.3 - Dados gerais das unidades locais industriais de empresas industriais com 5 ou mais pessoas ocupadas, segundo as Grandes Regiões e as Unidades da Federação - Brasil - 2009

Grandes Regiões e Unidades da Federação	Dados gerais							
	Número de unidades locais	Pessoal ocupado em 31.12	Salários, retiradas e outras remunerações	Receita líquida de vendas	Custos e despesas total (1)	Valor bruto da produção industrial	Custos das operações industriais	Valor da transformação industrial
			1 000 R$					
Brasil	**185 606**	**7 397 030**	**158 144 452**	**1 597 444 950**	**1 457 341 201**	**1 515 060 355**	**843 268 621**	**671 791 733**
Norte	5 003	246 848	4 457 018	87 173 154	70 686 473	81 429 324	41 667 854	39 761 470
Rondônia	945	25 399	284 018	3 568 154	3 189 946	3 670 828	2 321 278	1 349 550
Acre	231	5 094	46 896	531 688	456 405	530 291	340 995	189 296
Amazonas	1 066	108 298	2 413 575	57 176 878	44 906 937	52 513 308	26 857 608	25 655 700
Roraima	103	1 915	18 853	131 708	87 024	130 820	53 328	77 492
Pará	2 023	91 512	1 510 450	23 805 600	20 057 124	22 661 869	10 699 148	11 962 721
Amapá	145	3 844	63 709	500 938	547 958	512 997	366 562	146 435
Tocantins	490	10 786	119 517	1 458 188	1 441 079	1 409 211	1 028 935	380 276
Nordeste	**21 087**	**960 674**	**13 543 591**	**151 109 073**	**130 094 471**	**143 789 113**	**76 560 120**	**67 228 994**
Maranhão	965	30 245	435 006	6 047 888	5 047 801	5 986 840	3 558 390	2 428 450
Piauí	1 020	24 550	229 176	3 037 009	2 604 630	3 109 307	1 816 900	1 292 408
Ceará	4 709	217 782	2 159 269	21 556 976	16 999 835	19 175 857	9 710 075	9 465 782
Rio Grande do Norte	1 594	74 234	1 152 076	10 206 910	9 280 111	8 989 258	3 653 120	5 336 138
Paraíba	1 452	64 304	637 575	6 068 403	5 263 184	5 604 992	2 985 140	2 619 852
Pernambuco	4 839	198 691	2 517 566	23 236 316	21 519 910	22 657 146	12 621 443	10 035 703
Alagoas	747	102 802	943 498	5 304 338	5 196 369	5 092 093	2 610 604	2 481 489
Sergipe	891	41 038	799 616	5 862 136	7 545 748	6 449 945	3 144 648	3 305 297
Bahia	4 870	207 028	4 669 809	69 789 097	56 636 883	66 723 675	36 459 800	30 263 875
Sudeste	**96 445**	**3 934 722**	**102 274 389**	**935 876 793**	**882 318 937**	**892 936 012**	**486 208 990**	**406 727 021**
Minas Gerais	23 000	776 089	13 680 936	171 411 783	152 427 580	158 043 064	90 414 838	67 628 226
Espírito Santo	4 078	122 572	2 687 969	25 962 570	25 183 777	26 206 952	12 217 595	13 989 357
Rio de Janeiro	10 432	419 995	14 612 408	114 243 543	138 728 109	120 045 355	49 665 559	70 379 795
São Paulo	58 935	2 616 066	71 293 076	624 258 897	565 979 471	588 640 641	333 910 998	254 729 643
Sul	**51 570**	**1 867 264**	**31 689 460**	**334 397 634**	**289 781 196**	**313 047 838**	**184 763 830**	**128 284 008**
Paraná	16 328	610 731	10 240 807	129 888 771	106 538 007	114 698 198	65 815 437	48 882 762
Santa Catarina	16 928	604 629	9 651 616	72 541 027	65 962 289	71 192 660	40 495 987	30 696 673
Rio Grande do Sul	18 314	651 904	11 797 037	131 967 836	117 280 900	127 156 980	78 452 406	48 704 573
Centro-Oeste	**11 503**	**387 517**	**6 179 994**	**88 888 294**	**84 460 125**	**83 858 066**	**54 067 826**	**29 790 239**
Mato Grosso do Sul	1 474	71 734	1 070 870	12 971 380	13 651 051	13 787 293	9 310 308	4 476 985
Mato Grosso	2 919	89 169	1 235 957	25 094 603	25 958 056	26 904 015	18 853 810	8 050 205
Goiás	5 923	197 606	3 405 978	46 995 775	41 614 379	39 357 897	24 126 700	15 231 197
Distrito Federal	1 187	29 008	467 189	3 826 536	3 236 639	3 808 861	1 777 008	2 031 852

Fonte: Pesquisa industrial 2009. Empresa. Rio de Janeiro: IBGE, v. 28, n. 1, 2011. Disponível em: <http://www.ibge.gov.br/home/estatistica/economia/industria/pia/empresas/2009/piaempresa2009.pdf>. Acesso em: jan. 2012.(1) Exclusive as variações monetárias passivas, as despesas financeiras, os resultados negativos das participações societárias e em sociedade em cota de participaçãoe as despesas não operacionais.

Tabela 4.1.1.4 - Produção e vendas dos 50 maiores produtos e/ou serviços industriais, segundo a posição e a descrição dos produtos - Brasil - 2008

(continua)

Posi-ção	Código PRODLIST	Descrição do produto e Unidades da Federação	Unidade de medida	Número de infor-mações	Produção		Vendas	
					Quantidade	Valor (1 000 R$)	Quantidade	Valor (1 000 R$)
		Total (1)		**79 505**	**-**	**1 767 209 279**	**-**	**1 433 989 463**
		Total dos 50 maiores produtos (2)		**3 972**	**-**	**717 193 983**	**-**	**573 301 745**
1	1921.2100	Óleo diesel	1 000 m³	14	42 572	55 100 519	38 921	50 420 684
2	0710.2020	Minérios de ferro beneficiados (classificados, concentrados, pelotizados, sinterizados, etc.)	t	34	381 104 457	37 401 115	352 437 983	36 120 946
3	2910.2010	Automóveis, jipes ou camionetas, para passageiros, com motor a gasolina, álcool ou bicombustível, de cilindrada maior que 1.500 cm³ e menor ou igual a 3.000 cm³, inclusive CKD (*completely knocked down*)	um	15	1 130 501	36 738 478	1 057 776	34 099 832
4	0600.2030	Óleos brutos de petróleo	1 000 m³	17	105 514	103 111 841	28 522	27 253 734
5	2910.2040	Automóveis, jipes ou camionetas, para passageiros, com motor a gasolina, álcool ou bicombustível, de cilindrada menor ou igual a 1.000cm³, inclusive CKD (*completely knocked down*)	um	10	1 101 184	25 071 198	1 157 106	26 342 154
6	1921.2050	Gasolina automotiva ou para outros usos, exceto para aviação	m³	15	21 184 289	22 708 332	21 062 018	22 582 504
7	1931.2030	Álcool etílico não desnaturado, com teor alcoólico em volume maior ou igual a 80%, anidro ou hidratado para fins carburantes	1 000 L	319	24 914 311	20 009 137	24 110 349	19 302 258
8	2013.2030	Adubos ou fertilizantes com nitrogênio, fósforo e potássio (NPK)	t	149	17 544 872	16 835 396	16 374 252	15 983 899
9	2920.2050	Caminhões, com motor diesel, de capacidade máxima de carga (cmc) superior a 5 t, inclusive CKD (*completely knocked down*)	um	9	128 335	16 271 659	123 346	15 683 694
10	1011.2030	Carnes de bovinos frescas ou refrigeradas	t	253	3 690 106	15 128 858	3 605 994	14 945 251
11	1921.2090	Óleo combustível	1 000 m³	14	28 879	26 675 515	15 110	14 072 024
12	1041.2120	Tortas, bagaços, farelos e outros resíduos da extração do óleo de soja	t	77	21 331 853	13 973 241	21 376 529	13 740 521
13	1113.2020	Cervejas ou chope	1 000 L	68	10 865 873	12 906 770	11 054 458	12 970 384
14	2632.2060	Telefones celulares	um	12	69 522 898	11 703 712	70 639 920	12 022 988
15	2910.2020	Automóveis, jipes ou camionetas, para passageiros, com motor a gasolina, álcool ou bicombustível, de cilindrada maior que 1.000 cm³ e menor ou igual a 1.500 cm³, inclusive CKD (*completely knocked down*)	um	7	444 990	12 213 428	424 867	11 591 647
16	1012.2030	Carnes ou miudezas de aves congeladas	t	143	5 602 829	16 001 064	4 002 613	10 974 298
17	1122.2090	Refrigerantes	1 000 L	184	13 627 399	11 719 722	12 541 828	10 533 492
18	2949.2130	Peças e acessórios para veículos automotores, não especificados	mil	340	5 549 384	10 994 129	5 386 744	10 191 484
19	2422.2020	Bobinas a quente de aços ao carbono, não revestidos	t	7	6 830 699	12 219 266	5 641 920	10 080 815
20	3041.2020	Aviões ou outros veículos aéreos de peso superior a 15.000kg	um	1	(x)	(x)	(x)	(x)
21	1071.2010	Açúcar cristal	t	178	17 649 138	9 752 124	16 971 448	9 270 038
22	1921.2070	Naftas para petroquímica	m³	11	9 323 851	9 222 030	8 766 270	8 918 303
23	2320.2040	Cimentos Portland compostos (CP - II)	t	71	47 330 551	9 289 308	44 407 578	8 744 663
24	2421.2030	Lingotes, blocos, tarugos ou placas de aços ao carbono	t	18	18 725 197	22 883 720	6 551 592	8 713 117
25	3091.2020	Motocicletas (inclusive os motociclos) com motor de pistão alternativo de cilindrada superior a 50 cm³ e menor ou igual a 250 cm³	um	6	1 935 862	9 366 211	1 777 490	8 595 697

Tabela 4.1.1.4 - Produção e vendas dos 50 maiores produtos e/ou serviços industriais, segundo a posição e a descrição dos produtos - Brasil - 2008

(conclusão)

Posi-ção	Código PRODLIST	Descrição do produto e Unidades da Federação	Unidade de medida	Número de infor-mações	Produção		Vendas	
					Quantidade	Valor (1 000 R$)	Quantidade	Valor (1 000 R$)
26	2941.2040	Peças ou acessórios, não especificados, para o sistema de motor de veículos automotores (blocos de cilindro, virabrequins, carburadores, válvulas, polias, juntas, etc.)	mil	137	1 878 177	8 848 199	1 753 200	8 243 086
27	1011.2020	Carnes de bovinos congeladas	t	115	1 936 060	7 499 607	2 140 708	7 921 015
28	2411.2010	Ferro-gusa	t	78	10 041 079	8 673 105	9 099 119	7 904 837
29	1042.2080	Óleo de soja refinado	t	49	3 383 300	8 877 135	3 114 504	7 815 527
30	1921.2030	Gás liquefeito de petróleo (GLP)	m³	17	11 820 509	7 302 438	12 825 274	7 783 888
31	1710.2030	Pastas químicas de madeira (celulose), processo sulfato, branqueadas	t	18	9 398 767	8 531 429	8 166 119	7 282 243
32	2423.2140	Vergalhões de aços ao carbono	t	13	3 434 960	7 075 013	3 422 516	7 062 373
33	1066.2020	Preparações utilizadas na alimentação de animais (rações, suplementos vitamínicos ou semelhantes)	t	329	17 253 974	14 338 163	6 659 438	6 422 855
34	2920.2010	Caminhão-trator, inclusive CKD (*completely knocked down*), para reboques e semi-reboques	um	3	31 226	6 237 805	32 326	6 272 071
35	1921.2150	Querosenes de aviação	m³	10	4 157 771	6 420 866	3 833 286	5 918 369
36	2640.2180	Televisores (receptores de televisão)	um	13	10 871 845	6 103 211	10 735 394	5 863 508
37	1071.2040	Açúcar VHP (*very hight polarization*)	t	117	12 023 321	6 105 675	11 378 369	5 739 942
38	2441.2020	Alumínio não ligado em formas brutas (líquido, massa, lingotes, biletes, granalhas, etc.)	t	15	1 664 676	6 271 167	1 459 282	5 620 614
39	1062.2030	Farinha de trigo	t	111	5 300 233	6 361 011	4 695 904	5 459 500
40	2424.2070	Chapas, bobinas, fitas e tiras de aço, relaminadas	t	161	2 860 889	5 517 862	2 780 069	5 345 767
41	1733.2010	Caixas de papelão ondulado ou corrugado, impressas ou não	t	205	2 946 803	5 386 764	2 872 290	5 255 346
42	1061.2040	Arroz semibranqueado ou branqueado, polido, brunido, parboilizado ou não	t	139	4 246 815	6 217 517	3 718 358	5 204 729
43	1051.2010	Leite esterilizado / UHT/ Longa Vida	1 000 L	111	4 890 192	5 661 400	4 502 740	5 175 381
44	1721.2150	Papel para usos na escrita, impressão e outros fins gráficos (ofsete, bíblia, *bouffant*, *couché*, monolúcido, etc.), não revestido	t	23	2 016 076	4 980 795	2 054 481	4 950 903
45	2021.2040	Etileno (eteno) não-saturado	t	4	2 497 977	5 556 913	2 398 158	4 940 677
46	2031.2230	Polipropileno (PP)	t	35	1 293 018	5 048 528	1 263 070	4 902 686
47	2910.2130	Veículos para o transporte de mercadorias (camionetas, furgões, *pick-ups*, etc.), com motor a gasolina e/ou álcool, de capacidade máxima de carga (cmc) não superior a 5 t, inclusive CKD (*completely knocked dow*)	um	2	(x)	(x)	(x)	(x)
48	2423.2080	Fio-máquina de aços ao carbono	t	8	3 467 310	6 896 497	2 400 645	4 739 721
49	1210.2010	Fumo processado industrialmente (destalamento e outros beneficiamentos elaborados em unidades industriais)	t	31	692 732	5 068 430	654 189	4 726 965
50	1092.2010	Biscoitos ou bolachas	t	256	1 671 733	5 526 426	1 416 243	4 701 171

Fonte: Pesquisa industrial 2008. Produto. Rio de Janeiro: IBGE, v. 27, n. 2, 2010. Disponível em: <http://www.ibge.gov.br/home/estatistica/economia/industria/pia/produtos/produto2008/piaproduto2008.pdf>. Acesso em: jan. 2012.

Notas: 1. Produtos selecionados a partir do valor das vendas.

2. Os produtos assinalados com (x) estão entre os 50 maiores, porém foram desidentificados a fim de preservar o sigilo estatístico.

(1) Corresponde à soma de todos os produtos e/ou serviços industriais investigados no ano. (2) Corresponde à soma dos 50 maiores produtos e/ou serviços industriais investigados no ano.

Tabela 4.1.1.5 - Produção e vendas dos 50 maiores produtos e/ou serviços industriais, segundo a posição e a descrição dos produtos - Brasil - 2009

(continua)

Posi-ção	Código PRODLIST	Descrição do produto e Unidades da Federação	Unidade de medida	Número de infor-mações	Produção		Vendas	
					Quantidade	Valor (1 000 R$)	Quantidade	Valor (1 000 R$)
		Total (1)		**81 347**	**-**	**1 667 090 632**	**-**	**1 335 142 564**
		Total dos 50 maiores produtos (2)		**4 149**	**-**	**638 466 387**	**-**	**530 698 550**
1	1921.2100	Óleo diesel	1 000 m³	16	45 949	62 412 905	36 613	48 702 809
2	2910.2010	Automóveis, jipes ou camionetas, para passageiros, com motor a gasolina, álcool ou bicombustível, de cilindrada maior que 1.500 cm³ e menor ou igual a 3.000 cm³, inclusive CKD (*completely knocked down*)	um	15	973 190	34 204 571	930 809	32 610 825
3	2910.2040	Automóveis, jipes ou camionetas, para passageiros, com motor a gasolina, álcool ou bicombustível, de cilindrada menor ou igual a 1.000cm³, inclusive CKD (*completely knocked down*)	um	10	1 279 573	31 473 732	1 287 802	31 539 983
4	0710.2020	Minérios de ferro beneficiados (classificados, concentrados, pelotizados, sinterizados, etc.)	t	45	315 743 903	31 997 700	291 247 224	29 556 783
5	1921.2050	Gasolina automotiva ou para outros usos, exceto para aviação	m³	16	21 690 764	22 425 669	20 215 970	21 157 587
6	0600.2030	Óleos brutos de petróleo	1 000 m³	19	117 725	77 535 127	31 137	21 050 503
7	1931.2030	Álcool etílico não desnaturado, com teor alcoólico em volume maior ou igual a 80%, anidro ou hidratado para fins carburantes	1 000 L	337	23 799 979	19 799 387	25 384 669	21 037 479
8	1113.2020	Cervejas ou chope	1 000 L	71	12 587 447	15 603 676	12 353 229	16 079 104
9	1011.2030	Carnes de bovinos frescas ou refrigeradas	t	256	3 475 848	15 911 801	3 339 930	15 202 016
10	1041.2120	Tortas, bagaços, farelos e outros resíduos da extração do óleo de soja	t	75	19 943 495	14 545 954	18 164 832	13 700 114
11	2920.2050	Caminhões, com motor diesel, de capacidade máxima de carga (cmc) superior a 5 t, inclusive CKD (*completely knocked down*)	um	9	100 832	13 132 894	99 561	12 994 051
12	1071.2010	Açúcar cristal	t	180	17 582 818	12 356 423	18 255 423	12 829 534
13	1122.2090	Refrigerantes	1 000 L	195	14 204 149	13 298 341	13 183 280	12 401 447
14	2013.2030	Adubos ou fertilizantes com nitrogênio, fósforo e potássio (NPK)	t	142	15 057 352	11 854 223	15 360 305	12 303 610
15	2910.2020	Automóveis, jipes ou camionetas, para passageiros, com motor a gasolina, álcool ou bicombustível, de cilindrada maior que 1.000 cm³ e menor ou igual a 1.500 cm³, inclusive CKD (completely knocked down)	um	7	416 200	10 995 582	419 980	11 137 180
16	1012.2030	Carnes ou miudezas de aves congeladas	t	154	5 687 443	15 598 244	3 928 274	10 991 133
17	1921.2090	Óleo combustível	1 000 m³	15	30 720	21 169 245	14 966	10 581 816
18	2949.2130	Peças e acessórios para veículos automotores, não especificados	mil	359	5 531 619	10 976 857	4 995 791	10 128 613
19	1071.2040	Açúcar VHP (*very hight polarization*)	t	130	13 123 445	8 657 113	14 083 760	9 308 038
20	1011.2020	Carnes de bovinos congeladas	t	119	2 290 193	9 526 003	2 248 037	9 267 749
21	2320.2040	Cimentos Portland compostos (CP - II)	t	56	48 449 755	9 589 803	46 206 491	9 163 622
22	3041.2020	Aviões ou outros veículos aéreos de peso superior a 15.000 kg	um	1	(x)	(x)	(x)	(x)
23	2632.2060	Telefones celulares	um	11	55 853 961	7 046 202	60 865 312	7 686 910
24	1710.2030	Pastas químicas de madeira (celulose), processo sulfato, branqueadas	t	18	9 856 286	8 132 787	9 371 013	7 559 438
25	2941.2040	Peças ou acessórios, não especificados, para o sistema de motor de veículos automotores (blocos de cilindro, virabrequins, carburadores, válvulas, polias, juntas, etc.)	mil	132	2 046 267	7 040 388	1 877 883	6 718 511
26	1921.2030	Gás liquefeito de petróleo (GLP)	m³	17	12 159 620	7 165 377	11 581 993	6 545 827

Tabela 4.1.1.5 - Produção e vendas dos 50 maiores produtos e/ou serviços industriais, segundo a posição e a descrição dos produtos - Brasil - 2009

(conclusão)

Posi-ção	Código PRODLIST	Descrição do produto e Unidades da Federação	Unidade de medida	Número de infor-mações	Produção		Vendas	
					Quantidade	Valor (1 000 R$)	Quantidade	Valor (1 000 R$)
27	3091.2020	Motocicletas (inclusive os motociclos) com motor de pistão alternativo de cilindrada superior a 50 cm³ e menor ou igual a 250 cm³	um	7	1 391 865	6 324 607	1 434 428	6 541 582
28	1066.2020	Preparações utilizadas na alimentação de animais (rações, suplementos vitamínicos ou semelhantes)	t	331	16 506 080	14 046 952	5 893 468	6 201 404
29	2423.2140	Vergalhões de aços ao carbono	t	13	2 989 192	6 205 831	2 840 684	5 921 054
30	1051.2010	Leite esterilizado / UHT/ Longa Vida	1 000 L	110	5 104 690	6 635 612	4 631 943	5 881 313
31	2640.2180	Televisores (receptores de televisão)	um	15	8 071 751	5 142 068	9 132 258	5 848 189
32	0910.9010	Serviços relacionados à extração de petróleo e gás (perfuração, reperfuração, desmantelamento de torres, etc.), exceto a prospecção		98	-	5 777 588	-	5 777 588
33	1042.2080	Óleo de soja refinado	t	57	3 017 845	6 626 636	2 651 803	5 644 827
34	2121.2300	Medicamentos contendo produtos misturados ou não misturados. não especificados		107	-	5 480 088	-	5 490 417
35	1733.2010	Caixas de papelão ondulado ou corrugado, impressas ou não	t	197	2 960 843	5 509 826	2 803 882	5 198 714
36	1921.2070	Naftas para petroquímica	m³	10	9 186 769	5 747 085	8 299 473	5 169 281
37	1061.2040	Arroz semibranqueado ou branqueado, polido, brunido, parboilizado ou não	t	134	3 953 206	5 928 974	3 636 674	5 168 547
38	2422.2020	Bobinas a quente de aços ao carbono, não revestidos	t	7	4 960 809	6 635 301	3 668 315	5 136 893
39	1092.2010	Biscoitos ou bolachas	t	253	1 787 802	5 864 880	1 545 371	5 064 730
40	1210.2010	Fumo processado industrialmente (destalamento e outros beneficiamentos elaborados em unidades industriais)	t	26	614 428	4 987 172	622 837	4 897 365
41	1062.2030	Farinha de trigo	t	112	5 392 140	5 565 442	4 641 601	4 753 820
42	1012.2040	Carnes ou miudezas de aves, frescas ou refrigeradas	t	112	2 272 515	5 490 529	1 976 641	4 602 992
43	2751.2100	Refrigeradores ou congeladores (*freezers*), inclusive combinados, para uso doméstico	um	9	7 599 290	4 504 501	7 700 581	4 559 133
44	2910.2130	Veículos para o transporte de mercadorias (camionetas, furgões, *pick-ups*, etc.), com motor a gasolina e/ou álcool, de capacidade máxima de carga (cmc) não superior a 5 t, inclusive CKD (*completely knocked dow*)	um	2	(x)	(x)	(x)	(x)
45	1122.2080	Preparações em xarope para elaboração de bebidas, para fins industriais	l	6	52 941 187	5 128 961	45 954 909	4 445 494
46	2342.2030	Ladrilhos e placas (lajes) de cerâmica para pavimentação ou revestimento, esmaltados (lado superior ou igual a 7cm); azulejos de cerâmica decorados	m²	82	666 014 202	4 474 089	665 209 253	4 422 477
47	2621.2020	Computadores pessoais portáteis (*leptops, notebook, handhelds* e semelhantes)	um	33	3 359 779	4 349 325	3 369 845	4 344 836
48	2920.2010	Caminhão-trator, inclusive CKD (*completely knocked down*), para reboques e semi-reboques	um	5	16 870	3 907 988	18 541	4 266 691
49	2422.2010	Bobinas a frio de aços ao carbono, não revestidos	t	7	2 605 286	4 287 427	2 565 445	4 251 405
50	1921.2150	Querosenes de aviação	m³	11	4 728 726	4 688 161	4 282 353	4 247 619

Fonte: Pesquisa industrial 2009. Produto. Rio de Janeiro: IBGE, v. 28, n. 2, 2011. Disponível em: <http://www.ibge.gov.br/home/estatistica/economia/industria/pia/produtos/produto2009/piaproduto2009.pdf>. Acesso em: jan. 2012.

Notas: 1. Produtos selecionados a partir do valor das vendas.

2. Os produtos assinalados com (x) estão entre os 50 maiores, porém foram desidentificados a fim de preservar o sigilo estatístico.

(1) Corresponde à soma de todos os produtos e/ou serviços industriais investigados no ano. (2) Corresponde à soma dos 50 maiores produtos e/ou serviços industriais investigados no ano.

Tabela 4.1.1.6 - Empresas industriais, pessoal ocupado em 31.12 e salários e outras remunerações, segundo seção da classificação de atividades e faixas de pessoal ocupado total - Brasil - 2009

Seção da classificação de atividades e faixas de pessoal ocupado total	Número de empresas	Pessoal ocupado em 31.12		Salários e outras remunerações (1000 R$)
		Total	Assalariado	
Empresas industriais	**431 783**	**8 541 124**	**7 896 757**	**171 405 867**
Indústrias extrativas	10 200	180 708	163 882	5 450 302
Faixas de pessoal ocupado				
0 a 4	6 369	11 053	2 953	49 401
5 a 9	1 455	9 602	6 637	72 832
10 a 19	1 162	15 692	12 692	159 680
20 a 29	427	10 169	9 001	131 717
30 a 49	365	13 847	13 028	245 960
50 a 99	242	16 522	16 014	350 285
100 a 249	101	14 785	14 600	438 477
250 a 499	41	14 380	14 344	519 672
500 e mais	38	74 658	74 613	3 482 279
Indústrias de transformação	418 904	8 109 724	7 485 579	154 245 668
Faixas de pessoal ocupado				
0 a 4	237 780	446 794	142 504	2 272 286
5 a 9	73 741	489 178	364 849	3 690 622
10 a 19	52 698	715 903	618 272	6 833 810
20 a 29	18 910	449 464	413 843	4 841 891
30 a 49	15 186	575 328	549 154	6 724 820
50 a 99	11 154	771 596	752 492	10 339 510
100 a 249	5 802	878 349	868 026	15 173 327
250 a 499	1 909	659 042	655 516	14 459 462
500 e mais	1 724	3 124 070	3 120 923	89 909 940
Eletricidade e gás	1 573	122 887	120 263	7 269 435
Faixas de pessoal ocupado				
0 a 4	928	1 304	294	14 666
5 a 9	200	1 293	614	26 254
10 a 19	153	2 040	1 655	62 337
20 a 29	65	1 591	1 461	54 084
30 a 49	64	2 510	2 377	88 675
50 a 99	58	3 858	3 785	186 306
100 a 249	42	5 886	5 775	236 125
250 a 499	13	4 511	4 485	203 674
500 e mais	50	99 894	99 817	6 397 313
Água, esgoto, atividades de gestão de resíduos e descontaminação (1)	1 106	127 805	127 033	4 440 462
Faixas de pessoal ocupado				
0 a 4	455	623	260	3 607
5 a 9	140	993	877	10 965
10 a 19	138	1 960	1 836	25 560
20 a 29	70	1 704	1 680	26 279
30 a 49	80	3 054	3 027	57 550
50 a 99	85	5 878	5 862	118 804
100 a 249	71	11 040	11 001	232 062
250 a 499	32	11 154	11 131	267 291
500 e mais	35	91 399	91 359	3 698 344

Fonte: Estatísticas do cadastro central de empresas 2009. Rio de Janeiro: IBGE, 2011. Disponível em: <http://www.ibge.gov.br/home/estatistica/economia/cadastroempresa/2009/cempre2009.pdf>. Acesso em: jan. 2012.

(1) Apenas a divisão 36 - Captação, tratamento e distribuição de água

Tabela 4.1.2.1 - Produção de aço bruto, por processo, segundo as Unidades da Federação - 2010-2011

Unidades da Federação	Produção de aço bruto (1 000 t)							
	Total		Processo					
			Oxigênio básico		Forno elétrico		EOF	
	2010	2011	2010	2011	2010	2011	2010	2011
Brasil	**32 948**	**35 220**	**24 627**	**26 447**	**7 812**	**8 231**	**509**	**542**
Ceará	127	138	-	-	127	138	-	-
Pernambuco	215	231	-	-	215	231	-	-
Bahia	263	324	-	-	263	324	-	-
Minas Gerais	11 634	11 704	9 927	10 013	1 198	1 149	509	542
Espírito Santo	6 335	5 858	5 956	5 405	379	453	-	-
Rio de Janeiro	7 221	9 980	5 380	8 021	1 841	1 959	-	-
São Paulo	5 765	5 586	3 364	3 008	2 401	2 578	-	-
Paraná	346	344	-	-	346	344	-	-
Rio Grande do Sul	803	812	-	-	803	812	-	-
Pará	239	243	-	-	239	243	-	-

Fonte: Instituto Aço Brasil - IABr, Departamento de Pesquisa e Estatística.

Nota: Produção de aço bruto = aço em lingotes + produtos de lingotamento contínuo + aço para fundição.

Tabela 4.1.2.2 - Produção de ferro-gusa, por processo, segundo as Unidades da Federação - 2010-2011

Unidades da Federação	Produção de ferro-gusa (1 000 t)							
	Total		Processo					
			Alto-forno e coque		Alto-forno e carvão vegetal		Forno elétrico de redução	
	2010	2011	2010	2011	2010	2011	2010	2011
Brasil	**25 837**	**27 591**	**23 743**	**25 382**	**2 094**	**2 209**	**-**	**-**
Pará	118	121	-	-	118	121	-	-
Mato Grosso do Sul	-	-	-	-	-	-	-	-
Minas Gerais	10 840	10 652	8 864	8 564	1 976	2 088	-	-
Espírito Santo	6 271	5 624	6 271	5 624	-	-	-	-
Rio de Janeiro	5 303	8 127	5 303	8 127	-	-	-	-
São Paulo	3 305	3 067	3 305	3 067	-	-	-	-

Fonte: Instituto Aço Brasil - IABr, Departamento de Pesquisa e Estatística.

Nota: Dados referentes apenas à produção das usinas integradas produtoras de aço, associadas do Instituto, sem incluir, portanto, o volume dos produtores independentes.

Tabela 4.1.2.3 - Máquinas agrícolas, com indicação da produção, das vendas para o mercado interno e da exportação, segundo os tipos - 2008-2010

Tipos	Máquinas agrícolas (unidade)		
	2008	2009	2010
Produção	**84 992**	**66 210**	**88 874**
Cultivadores motorizados	1 751	1 832	1 922
Tratores de rodas	66 504	55 024	71 763
Tratores de esteiras	3 415	986	2 234
Colheitadeiras	8 407	4 503	7 007
Retroescavadeiras	4 915	3 865	5 948
Vendas para o mercado interno de produção nacional	**52 792**	**53 677**	**68 525**
Cultivadores motorizados	1 852	1 759	1 807
Tratores de rodas	41 966	44 206	56 420
Tratores de esteiras	661	618	878
Colheitadeiras	4 340	3 817	4 549
Retroescavadeiras	3 973	3 681	4 871
Vendas para o mercado interno de importados	**1 680**	**1 635**	**854**
Tratores de rodas	1 448	1 231	713
Tratores de esteiras	59	112	89
Colheitadeiras	118	134	42
Retroescavadeiras	55	158	10
Exportação	**30 280**	**14 780**	**19 176**
Cultivadores motorizados	13	39	128
Tratores de rodas	23 056	12 344	14 171
Tratores de esteiras	2 726	775	1 754
Colheitadeiras	3 579	1 231	2 261
Retroescavadeiras	906	391	862

Fonte: Associação Nacional dos Fabricantes de Veículos Automotores - ANFAVEA.

Tabela 4.1.2.4 - Veículos de autopropulsão, com indicação da produção, das vendas para o mercado interno e da exportação, segundo os tipos - 2009-2010

Tipos	Produção		Exportação	
	2009	2010	2009	2010
Total	**3 182 923**	**3 646 133**	**475 325**	**767 432**
Automóveis	**2 575 418**	**2 825 974**	**373 747**	**616 125**
Comerciais leves	**449 337**	**582 659**	**78 178**	**113 621**
Comerciais pesados	**158 168**	**237 500**	**23 400**	**37 686**
Caminhões	123 633	191 621	13 504	23 060
Ônibus	34 535	45 879	9 896	14 626

Fonte: Associação Nacional dos Fabricantes de Veículos Automotores - ANFAVEA.

Nota: Referem-se a autoveículos das empresas associadas à ANFAVEA e outras empresas.

Tabela 4.1.2.5 - Produção e destino da produção de papel, segundo os principais tipos - 2009-2010

Principais tipos	Produção (t)		Destino da produção (t)					
			Consumo próprio		Vendas domésticas		Vendas externas	
	2009	2010	2009	2010	2009	2010	2008	2009
Total	**9 428 475**	**9 843 747**	**2 409 075**	**2 475 133**	**5 052 731**	**5 316 361**	**2 008 516**	**2 074 414**
Papel imprensa	127 494	124 123	-	-	120 355	122 327	-	1 073
Papéis de imprimir e escrever	2 622 555	2 733 050	9 293	8 150	1 623 740	1 657 647	1 000 266	1 091 306
Papéis de embalagem	4 648 749	4 861 870	2 393 739	2 459 055	1 576 632	1 689 719	587 508	583 095
Papéis de fins sanitários	867 912	904 641	-	-	865 137	902 154	9 624	11 582
Papel-cartão	747 864	799 140	-	40	508 651	585 112	249 550	213 112
Demais	413 901	420 923	6 043	7 888	358 216	359 402	161 568	174 246

Fonte: Associação Brasileira de Celulose e Papel - BRACELPA.

Tabela 4.1.2.6 - Produção e destino da produção de celulose - 2009-2010

Especificação	Produção (t)		Destino da produção (t)					
			Consumo próprio		Vendas domésticas		Vendas externas	
	2009	2010	2009	2010	2009	2010	2009	2010
Total	**13 314 873**	**14 164 339**	**4 111 818**	**4 171 719**	**1 454 265**	**1 573 204**	**8 229 164**	**8 374 609**
Fibra curta	**11 374 056**	**12 137 071**	**2 323 682**	**2 396 650**	**1 263 030**	**1 380 149**	**8 229 164**	**8 368 377**
Branqueada	10 819 048	11 544 751	1 777 548	1 815 495	1 253 766	1 368 673	8 229 164	8 368 377
Não branqueada	555 008	592 320	546 134	581 155	9 264	11 476	-	-
Fibra longa	**1 512 329**	**1 596 541**	**1 410 713**	**1 469 932**	**62 882**	**71 098**	-	**6 232**
Branqueada	94 896	105 218	63 081	77 404	30 082	25 345	-	**172**
Não branqueada	1 417 433	1 491 323	1 347 632	1 392 528	32 800	45 753	-	6 060
Pastas de Alto Rendimento - PAR	**428 488**	**430 727**	**377 423**	**305 137**	**128 353**	**121 957**	-	-

Fonte: Associação Brasileira de Celulose e Papel - BRACELPA.

Tabela 4.1.2.7 - Produção de cimento portland, segundo as Unidades da Federação - 2008-2010

(continua)

Grandes Regiões e Unidades da Federação	Produção de cimento portland (1 000 t)											
	Total			CP I			CP II			CPIII		
	2008	2009	2010	2008	2009	2010	2008	2009	2010	2008	2009	2010
Brasil	**51 884**	**51 748**	**59 117**	**346**	**84**	**88**	**33 080**	**34 662**	**38 474**	**8 879**	**7 967**	**8 345**
Norte	**2 091**	**2 100**	**3 273**	**73**	**84**	**88**	**1 444**	**1 394**	**2 076**	**96**	**-**	**-**
Rondônia	-	111	576	-	-	-	-	-	-	-	-	-
Amazonas	776	654	725	-	-	-	776	654	725	-	-	-
Pará	1 315	1 204	1 502	73	83	88	668	740	1 006	96	-	-
Tocantins	-	131	470	-	-	-	-	-	345	-	-	-
Nordeste	**10 088**	**9 960**	**11 231**	**133**	**-**	**-**	**8 208**	**8 224**	**9 071**	**242**	**271**	**306**
Maranhão	358	358	384	-	-	-	-	-	-	-	-	-
Piauí	501	588	626	-	-	-	501	588	402	-	-	-
Ceará	1 714	1 767	1 863	-	-	-	1 714	1 767	1 863	-	-	-
Rio Grande do Norte	450	461	463	-	-	-	124	161	65	-	-	-
Paraíba	2 073	1 844	2 163	-	-	-	1 958	1 773	2 104	-	-	-
Pernambuco	781	821	848	-	-	-	346	388	396	242	271	306
Alagoas	556	409	675	-	-	-	556	409	675	-	-	-
Sergipe	2 841	2 691	3 031	133	-	-	2 404	2 289	2 598	-	-	-
Bahia	814	1 022	1 178	-	-	-	605	850	968	-	-	-
Centro-Oeste	**5 465**	**5 660**	**6 370**	**-**	**-**	**-**	**4 108**	**4 824**	**4 917**	**-**	**-**	**140**
Mato Grosso	875	949	997	-	-	-	839	640	241	-	-	-
Mato Grosso do Sul	878	872	890	-	-	-	878	872	890	-	-	-
Goiás	1 052	1 149	1 324	-	-	-	870	933	1 052	-	-	-
Distrito Federal	2 660	2 690	3 159	-	-	-	1 521	2 379	2 734	-	-	140
Sudeste	**26 199**	**25 831**	**28 668**	**-**	**-**	**-**	**15 593**	**16 192**	**18 176**	**8 541**	**7 696**	**7 899**
Minas Gerais	12 570	12 895	14 079	-	-	-	7 101	7 332	8 003	4 147	4140	4261
Espírito Santo	2 344	2 098	2 370	-	-	-	442	367	470	1 859	1694	1837
Rio de Janeiro	3 129	2 948	3 208	-	-	-	2 126	2 131	2 317	907	712	761
São Paulo	8 156	7 889	9 011	-	-	-	5 924	6 362	7 386	1 628	1151	1040
Sul	**7 753**	**7 636**	**8 262**	**140**	**-**	**-**	**3 727**	**4 028**	**4 234**	**-**	**-**	**-**
Paraná	5 313	5 332	5 684	140	-	-	3 500	3 835	3 941	-	-	-
Santa Catarina	406	364	456	-	-	-	-	-	-	-	-	-
Rio Grande do Sul	2 034	1 940	2 122	-	-	-	227	192	293	-	-	-
Ajustes(1)	**288**	**560**	**1 313**	**-**	**-**	**-**	**-**	**-**	**-**	**-**	**-**	**-**

Tabela 4.1.2.7 - Produção de cimento portland, segundo as UnIdades da Federação - 2008-2010

(conclusão)

Grandes Regiões e Unidades da Federação	Produção de cimento portland (1 000 t)								
	CP IV			CP V			Branco		
	2008	2009	2010	2008	2009	2010	2008	2009	2010
Brasil	**5 714**	**5 097**	**6 686**	**3 577**	**3 377**	**4 211**	**86**	**-**	**-**
Norte	**478**	**622**	**1 109**	**-**	**-**	**-**	**-**	**-**	**-**
Rondônia	-	111	576	-	-	-	-	-	-
Amazonas	-	-	-	-	-	-	-	-	-
Pará	478	380	408	-	-	-	-	-	-
Tocantins	-	131	125	-	-	-	-	-	-
Nordeste	**1 212**	**1 138**	**1 487**	**293**	**325**	**367**	**-**	**-**	**-**
Maranhão	358	358	384	-	-	-	-	-	-
Piauí	-	-	224	-	-	-	-	-	-
Ceará	-	-	-	-	-	-	-	-	-
Rio Grande do Norte	326	300	398	-	-	-	-	-	-
Paraíba	115	71	59	-	-	-	-	-	-
Pernambuco	193	162	146	-	-	-	-	-	-
Alagoas	-	-	-	-	-	-	-	-	-
Sergipe	11	76	66	293	325	367	-	-	-
Bahia	209	171	210	-	-	-	-	-	-
Centro-Oeste	**1 070**	**525**	**1 028**	**287**	**310**	**285**	**-**	**-**	**-**
Mato Grosso	36	310	756	-	-	-	-	-	-
Mato Grosso do Sul	-	-	-	-	-	-	-	-	-
Goiás	182	215	272	-	1	-	-	-	-
Distrito Federal	852	-	-	287	310	285	-	-	-
Sudeste	**-**	**-**	**69**	**2 065**	**1 943**	**2 524**	**86**	**-**	**-**
Minas Gerais	-	-	69	1 322	1 423	1 746	86	-	-
Espírito Santo	-	-	-	43	38	63	-	-	-
Rio de Janeiro	-	-	-	96	106	130	-	-	-
São Paulo	-	-	-	604	376	585	-	-	-
Sul	**2 954**	**2 811**	**2 993**	**932**	**797**	**1 035**	**-**	**-**	**-**
Paraná	869	814	841	804	682	902	-	-	-
Santa Catarina	406	364	456	-	-	-	-	-	-
Rio Grande do Sul	1 679	1 633	1 696	128	113	133	-	-	-
Ajustes(1)	**-**	**-**	**-**	**-**	**-**	**-**	**-**	**-**	**-**

Fonte: Sindicato Nacional da Indústria do Cimento - SNIC.

Obs.: (1) Estimativa da oferta de cimento de empresas não associadas ao Sindicato Nacional da Indústria do Cimento - SNIC.

Tabela 4.1.2.8 - Consumo aparente de cimento portland, segundo as Unidades da Federação - 2008-2010

(continua)

Grandes Regiões e Unidades da Federação	Consumo aparente de cimento portland (1 000 t)								
	Total			CP I			CP II		
	2008	2009	2010	2008	2009	2010	2008	2009	2010
Brasil	**51 571**	**51 892**	**60 008**	**206**	**85**	**89**	**32 397**	**34 412**	**38 493**
Norte	**3 311**	**3 105**	**4 008**	**73**	**85**	**89**	**2 476**	**2 283**	**2 632**
Acre	119	121	174	-	-	-	119	98	121
Rondônia	391	452	922	-	-	-	373	288	167
Amazonas	615	547	587	-	-	-	607	542	587
Rorraima	59	49	68	-	-	-	59	49	65
Pará	1 560	1 356	1 620	73	85	89	941	866	1 155
Amapá	116	113	151	-	-	-	105	109	150
Tocantins	451	468	486	-	-	-	272	332	387
Nordeste	**9 380**	**10 095**	**11 949**	**-**	-	-	**7 515**	**8 207**	**9 452**
Maranhão	963	1 124	1 356	-	-	-	562	678	763
Piauí	449	537	639	-	-	-	442	535	518
Ceará	1 329	1 437	1 575	-	-	-	1 252	1 371	1 352
Rio Grande do Norte	706	694	846	-	-	-	379	352	463
Paraíba	704	730	822	-	-	-	604	621	696
Pernambuco	1 716	1 873	2 301	-	-	-	1 393	1 562	1 989
Alagoas	446	471	584	-	-	-	369	395	501
Sergipe	391	405	481	-	-	-	349	378	456
Bahia	2 676	2 824	3 345	-	-	-	2 165	2 316	2 714
Centro-Oeste	**5 031**	**5 018**	**5 737**	**-**	-	-	**3 522**	**4 067**	**4 374**
Mato Grosso	995	998	1 100	-	-	-	942	725	565
Mato Grosso do Sul	815	693	814	-	-	-	725	678	787
Goiás	2 311	2 335	2 656	-	-	-	1 461	1 973	2 237
Distrito Federal	910	991	1 167	-	-	-	394	692	785
Sudeste	**24 891**	**24 358**	**26 576**	**-**	-	-	**14 755**	**15 339**	**16 863**
Minas Gerais	5 901	6 028	6 744	-	-	-	2 694	2 954	3 290
Espírito Santo	1 263	1 138	1 223	-	-	-	198	166	150
Rio de Janeiro	4 299	3 960	4 159	-	-	-	2 426	2 374	2 496
São Paulo	13 428	13 232	14 450	-	-	-	9 437	9 844	10 927
Sul	**8 310**	**8 364**	**9 572**	**133**	-	-	**4 129**	**4 516**	**5 172**
Paraná	3 001	3 090	3 749	57	-	-	2 253	2 358	2 748
Santa Catarina	2 651	2 656	2 826	48	-	-	1 320	1 496	1 496
Rio Grande do Sul	2 658	2 618	2 997	28	-	-	556	662	928
Cimento Branco	**82**	-	-	**-**	**-**	-	**-**	**-**	-
Ajustes (1)	**288**	**560**	**1 313**	**-**	**-**	-	**-**	**-**	-
Importação	**278**	**391**	**853**	**-**	**-**	-	**-**	**-**	-

Tabela 4.1.2.8 - Consumo aparente de Cimento Portland, segundo as Unidades da Federação - 2008-2010

(conclusão)

Grandes Regiões e Unidades da Federação	Consumo aparente de cimento portland (1 000 t)								
	CP III			CP IV			CP V		
	2008	2009	2010	2008	2009	2010	2008	2009	2010
Brasil	**9 048**	**7 961**	**8 435**	**5 695**	**5 050**	**6 591**	**3 577**	**3 433**	**4 234**
Norte	**114**	**17**	**43**	**618**	**708**	**1 226**	**30**	**13**	**18**
Acre	-	-		-	23	53	-	-	-
Rondônia	-	9	26	16	156	729	-	-	-
Amazonas	-	5	-	-	-	-	-	-	-
Rorraima	-	-	-	-	-	3	-	-	-
Pará	-	-	4	459	403	370	-	1	2
Amapá	-	-	-	1	4	1	-	-	-
Tocantins	7	3	13	142	122	70	30	11	16
Nordeste	**396**	**432**	**561**	**1 170**	**1 125**	**1 566**	**299**	**331**	**370**
Maranhão	4	3	18	397	442	575	-	-	
Piauí	6	-	1	1	-	114	-	1	6
Ceará	2	1	14	70	59	199	5	7	10
Rio Grande do Norte	32	31	65	272	286	286	23	26	32
Paraíba	15	20	14	72	70	77	13	19	35
Pernambuco	148	187	159	122	61	61	53	63	92
Alagoas	19	17	41	18	10	7	40	48	35
Sergipe	4	-		4	7	9	34	20	16
Bahia	166	171	249	214	190	238	131	146	144
Centro-Oeste	**209**	**236**	**368**	**1 030**	**405**	**708**	**270**	**310**	**287**
Mato Grosso	1	-	2	48	270	529	4	4	4
Mato Grosso do Sul	5	7	8	77	2	4	8	6	15
Goiás	123	136	165	634	132	172	93	95	82
Distrito Federal	80	93	193	271	-	3	165	206	186
Sudeste	**8 251**	**7 191**	7 387	**9**	**13**	**75**	**1 876**	**1 815**	**2 251**
Minas Gerais	2 789	2 573	2 800	1	-	52	417	501	602
Espírito Santo	990	912	1 003	-	-	-	75	61	70
Rio de Janeiro	1 699	1 440	1 510	-	-	-	174	145	153
São Paulo	2 773	2 266	2 074	8	13	23	1 210	1 108	1 426
Sul	**78**	**85**	**76**	**2 868**	**2 799**	**3 016**	**1 102**	**964**	**1 308**
Paraná	72	77	69	220	290	415	399	365	517
Santa Catarina	6	8	7	952	827	887	325	325	436
Rio Grande do Sul	-	-	-	1 696	1 683	1 714	378	274	355
Cimento Branco	-	-	-	-	-	-	-	-	-
Ajustes (1)	-	-	-	-	-	-	-	-	-
Importação	-	-	-	-	-	-	-	-	-

Fonte: Sindicato Nacional da Indústria do Cimento - SNIC.

Obs.: (1) Estimativa da oferta de cimento de empresas não associadas ao Sindicato Nacional da Indústria do Cimento - SNIC.

Tabela 4.1.2.9 - Vendas de gasolinas, querosenes, óleos, gás liquefeito e álcool hidratado - 2010

Especificação	Vendas							
	Gasolinas (m³)		Querosenes (m³)		Óleos		Outros	
	Automotivas (1)	De aviação	Iluminante	De aviação	Diesel (m³)	Combustível (t)	GLP (t)	Álcool hidratado (m³)
Total	**29 843 665**	**69 555**	**15 349**	**6 250 101**	**49 239 039**	**4 701 484**	**6 932 198**	**15 074 300**
Agropastoril	-	-	-	-	760 084	141	7 283	-
Energia elétrica	-	-	-	-	554 090	1 208 340	-	-
Entidades públicas	-	-	-	-	273 675	3 489	7 345	-
Postos de revenda	29 843 665	-	3 862	-	27 844 378	-	-	15 074 300
Transporte	-	69 555	-	6 250 101	7 840 625	2 915	-	-
Comercial	-	-	3 168	-	840 635	25 630	264 392	-
Doméstico	-	-	-	-	-	-	5 668 895	-
Industrial	-	-	4 942	-	3 903 400	3 276 526	612 261	-
Outros	-	-	3 377	-	7 222 151	184 443	372 022	-

Fonte: Agência Nacional do Petróleo, Gás Natural e Biocombustíveis - ANP, Superintendência de Planejamento e Pesquisa.

(1) Inclui o volume de álcool anidro misturado na gasolina.

Tabela 4.1.2.10 - Produção de fertilizantes nitrogenados, fosfatados e potássicos - 2008-2010

Especificação	Produção (t)					
	Quantidade bruta			Em nutrientes para fins fertilizantes		
	2008	2009	2010	2008	2009	2010
Total	**8 878 216**	**8 372 564**	**9 339 868**	**3 045 209**	**2 840 812**	**3 082 837**
Nitrogenados	**1 294 520**	**1 277 197**	**1 329 815**	**685 528**	**675 627**	**693 307**
Sulfato de amônio	217 958	225 398	264 300	45 734	47 334	55 797
Nitrato de amônio	283 664	271 060	250 753	96 445	92 163	85 255
Uréia	792 898	780 739	814 762	364 734	359 141	374 789
Fosfato di-amônio (DAP)	(1) ...	(1) ...	(1) ...	0	0	0
Fosfato mono-amônio (MAP)	(1) ...	(1) ...	(1) ...	120 095	113 203	111 613
Granulados complexos	(1) ...	(1) ...	(1) ...	58 520	63 786	65 853
Fosfatados	**6 976 989**	**6 378 732**	**7 345 839**	**1 970 520**	**1 813 295**	**2 004 286**
Solúveis	**6 926 096**	**6 343 402**	**7 239 886**	**1 958 219**	**1 806 229**	**1 984 142**
Superfosfato simples gr	4 702 201	4 234 954	5 033 885	928 016	830 145	958 164
Superfosfato concentrado	0	0	0	0	0	0
Superfosfato triplo gr	759 813	753 287	886 208	363 112	358 415	419 371
Termofosfato	111 084	50 991	34 482	19 993	9 178	6 208
Fosfato di-amônio (DAP)	0	0	0	0	0	0
Fosfato mono-amônio (MAP)	1 130 097	1 065 910	1 047 536	606 324	571 442	560 799
Granulados complexos	222 901	238 260	237 775	40 774	37 049	39 600
Tricálcicos	**50 893**	**35 330**	**105 953**	**12 301**	**7 066**	**20 144**
Fosfato natural moído	50 893	35 330	105 953	12 301	7 066	20 144
Potássicos	**606 707**	**716 635**	**664 214**	**389 161**	**351 890**	**385 244**
Cloreto de potássio	606 707	716 635	664 214	389 161	351 890	385 244

Fonte: Associação Nacional para Difusão de Adubos - ANDA.

(1) Quantidade bruta considerada nos adubos fosfatados.

Tabela 4.1.2.11 - Consumo aparente de matérias-primas para fertilizantes - 2008-2010

Especificação	Consumo (t)		
	2008	2009	2.010
Total	**10 945 766**	**9 002 084**	**9 887 484**
Rocha fosfatada (em t de P_2O_5)	2 113 452	1 777 108	2 104 116
Amônia anidra (em t de N)	858 419	847 877	722 302
Ácido sulfúrico (em t de produto)	4 790 408	4 178 508	4 158 884
Enxofre (em t de produto)	2 243 001	1 356 542	1 958 264
Ácido fosfórico (em t de P_2O_5)	940 486	842 049	943 918
Produção	**7 656 725**	**6 844 922**	**6 911 046**
Rocha fosfatada (em t de P_2O_5)	1 784 044	1 539 488	1 740 718
Amônia anidra (em t de N)	607 043	561 618	493 755
Ácido sulfúrico (em t de produto)	4 346 762	3 908 833	3 756 558
Ácido fosfórico (em t de P_2O_5)	918 876	834 983	920 015
Importação	**3 289 041**	**2 157 162**	**2 976 438**
Rocha fosfatada (em t de P_2O_5)	329 408	237 620	363 398
Amônia anidra (em t de N)	251 376	286 259	228 547
Ácido sulfúrico (em t de produto)	443 646	269 675	402 326
Enxofre (em t de produto)	2 243 001	1 356 542	1 958 264
Ácido fosfórico (em t de P_2O_5)	21 610	7 066	23 903

Fonte: Associação Nacional para Difusão de Adubos - ANDA.

Tabela 4.1.2.12 - Capacidade instalada, produção, exportação e importação de soda cáustica - 2008-2010

Especificação	Quantidade de soda cáustica (t)		
	2008	2009	2010
Capacidade instalada (31.12)	1 614 410	1 666 644	1 666 644
Produção	1 344 177	1 416 474	1 423 875
Exportação	45 976	53 709	38 491
Importação	912 114	888 736	1 064 062

Fonte: Associação Brasileira de Álcalis, Cloro e Derivados - Abiclor.

Tabela 4.1.2.13 - Produção, exportação e importação de cloro - 2008-2010

Especificação	Quantidade de cloro (t)		
	2008	2009	2010
Produção	1 235 236	1 276 398	1 288 584
Exportação	-	-	-
Importação	6 195	5 862	6 165

Fonte: Associação Brasileira de Álcalis e Cloro Derivados - Abiclor.

Tabela 4.1.2.14 - Produção e exportação de ácido clorídrico - 2008-2010

Especificação	Quantidade de ácido clorídrico (t)		
	2008	2009	2010
Produção	211 393	243 187	257 626
Exportação	-	-	-

Fonte: Associação Brasileira de Álcalis, Cloro e Derivados - Abiclor.

Tabela 4.1.2.15 - Produção e exportação de hipoclorito de sódio - 2008-2010

Especificação	Quantidade de hipoclorito de sódio (t)		
	2008	2009	2010
Produção	61 638	63 866	66 017
Exportação	-	-	-

Fonte: Associação Brasileira de Álcalis, Cloro e Derivados - Abiclor.

Tabela 4.1.2.16 - Vendas de defensivos agrícolas, por tipo, segundo as culturas de destinação e as classes - 2010-2011

(continua)

Culturas de destinação e classes	Vendas de defensivos agrícolas, princípio ativo(t)							
	Herbicidas Seletivos		Herbicidas não-seletivos		Fungicidas - aplicação foliar		Fungicidas - tratamento de sementes	
	2010	2011	2010	2011	2010	2011	2010	2011
Total	**50 829**	**53 837**	**138 700**	**134 908**	**54 280**	**62 253**	**1 303**	**1 605**
Algodão	3 979	4 550	7 978	6 209	1 841	2 853	40	178
Alho	5	7	34	6	18	28	-	
Amendoim	41	36	1	-	683	1 044	1	6
Arroz Irrigado	719	796	2 797	2 402	626	352	39	28
Arroz Sequeiro	358	189	256	218	150	93	10	2
Banana	-	-	28	159	1 040	1 266	-	
Batata Inglesa	93	77	201	174	3 817	3 218	41	28
Café	117	149	5 722	4 271	2 555	3 347	1	1
Cana-de-açúcar	15 552	16 562	8 363	11 268	14	68	-	
Cebola	84	73	20	8	365	325	-	1
Citros	241	303	1 766	1 958	4 118	4 305	-	
Feijão	625	453	1 261	1 099	2 503	2 255	61	34
Floricultura	2	1	1	1	161	160	-	1
Fruticultura (outras)	57	20	554	553	880	932	-	1
Fumo	300	173	3	1	50	49	-	
Horticultura (outras)	162	137	231	209	1 347	1 286	3	6
Maçã	1	1	498	162	1 369	1 613	-	-
Melão / Melancia	1	1	1	-	94	132	-	-
Milho Safra	10 441	12 434	11 351	7 802	385	629	17	29
Milho Safrinha	7 582	8 591	9 994	7 001	946	1 849	10	30
Pastagem	2 603	2 813	642	549	1	1	-	-
Reflorestamento	4	9	3 126	4 640	1	7	-	-
Soja	7 417	6 046	80 061	82 515	26 409	31 629	957	1 153
Tomate Envarado	49	14	59	96	1 520	1 312	1	1
Tomate Rasteiro	26	27	90	156	825	991	1	1
Trigo/ Aveia/Centeio/ Cevada	193	109	2 686	2 662	642	816	113	102
Uva	6	6	222	98	1 549	1 176	2	1
Áreas não cultivadas	-	-	-	-	-	-	-	-
Grãos Armazenados	-	-	-	-	-	-	-	-
Outras	**171**	**260**	**754**	**691**	**371**	**517**	**6**	**2**

Tabela 4.1.2.16 - Vendas de defensivos agrícolas, por tipo, segundo as culturas de destinação e as classes - 2010-2011

(conclusão)

Culturas de destinação e classes	Vendas de defensivos agrícolas, princípio ativo(t)							
	Inseticidas - aplicação foliar		Inseticidas - tratamento de sementes		Acaricidas		Outros	
	2010	2011	2010	2011	2010	2011	2010	2011
Total	**56 405**	**56 304**	**2 799**	**4 843**	**7 267**	**4 310**	**30 989**	**33 966**
Algodão	12 536	12 094	302	519	24	25	2 815	3 189
Alho	10	5	-	-	-	-	1	3
Amendoim	88	71	5	11	-	-	55	60
Arroz Irrigado	232	154	47	23	1	-	1 001	903
Arroz Sequeiro	121	131	-	14	3	-	47	27
Banana	49	27	-	1	-	-	80	145
Batata Inglesa	840	780	-	-	7	7	270	253
Café	3 088	3 636	-	-	62	72	812	835
Cana-de-açúcar	2 264	1 797	-	-	9	2	254	570
Cebola	48	31	-	-	17	1	33	34
Citros	3 192	4 756	-	-	6 694	3 826	2 100	2 840
Feijão	1 011	544	31	51	8	26	881	1 052
Floricultura	10	8	-	-	-	1	12	9
Fruticultura (outras)	347	401	-	-	9	8	108	101
Fumo	95	78	-	-	-	-	111	144
Horticultura (outras)	479	414	-	1	216	78	415	389
Maçã	172	322	-	-	20	14	773	565
Melão / Melancia	22	26	-	-	17	13	37	44
Milho Safra	2 129	1 019	254	472	37	5	794	966
Milho Safrinha	1 046	2 078	260	498	10	4	1 706	1 549
Pastagem	25	12	-	-	1	-	142	232
Reflorestamento	5	2	-	-	-	-	32	
Soja	27 511	26 974	1 290	3 128	50	80	16 547	17 753
Tomate Envarado	237	236	-	-	2	21	225	234
Tomate Rasteiro	232	154	-	-	3	13	153	136
Trigo/ Aveia/Centeio/ Cevada	315	254	84	116	6	2	989	990
Uva	50	28	-	-	62	107	295	306
Áreas não cultivadas	-	-	-	-	-	-	-	-
Grãos Armazenados	117	74	471	-	-	-	-	376
Outras	**134**	**198**	**55**	**9**	**9**	**5**	**301**	**261**

Fonte: Sindicato Nacional da Indústria de Produtos para Defesa Agrícola - SINDAG.

Tabela 4.1.2.17 - Vendas de defensivos agrícolas por tipo, segundo as Unidades da Federação - 2009-2011

(continua)

Unidades da Federação	Vendas de defensivos agrícolas, produto comercial (t)					
	Herbicidas			Fungicidas		
	2009	2010	2011	2009	2010	2011
Brasil	**429 693**	**415 171**	**403 620**	**89 889**	**136 972**	**174 194**
Acre	291	360	388	8	20	11
Alagoas	3 252	3 165	3 524	18	43	22
Amapá	-	10	1	-	0	-
Amazonas	80	63	80	8	1	9
Bahia	18 393	23 871	21 373	6 513	9 186	11 690
Ceará	2 553	471	2 580	201	170	231
Distrito Federal	481	348	458	320	402	396
Espírito Santo	3 250	1 716	2 725	801	1 178	1 218
Goiás	42 218	42 329	38 992	9 806	16 348	19 770
Maranhão	8 318	8 545	9 725	987	1 857	2 076
Mato Grosso	73 284	81 830	75 995	16 262	29 882	45 229
Mato Grosso do Sul	28 786	23 527	24 105	3 270	5 941	8 652
Minas Gerais	28 412	30 749	25 991	9 186	13 986	17 237
Pará	3 015	4 258	3 546	220	336	472
Paraíba	667	559	711	41	48	52
Paraná	80 182	54 023	61 819	10 915	17 447	19 343
Pernambuco	6 908	3 228	6 406	594	732	620
Piauí	3 403	5 682	5 230	467	791	1 226
Rio de Janeiro	837	462	754	372	339	317
Rio Grande do Norte	705	222	821	149	106	134
Rio Grande do Sul	55 138	42 503	44 633	10 548	13 807	19 761
Rondônia	4 933	3 319	5 671	389	652	726
Roraima	105	52	93	44	11	38
Santa Catarina	8 263	10 629	8 260	3 162	3 858	3 981
São Paulo	50 856	66 941	53 484	14 848	18 752	19 171
Sergipe	699	654	568	41	68	45
Tocantins	4 664	5 655	5 687	719	1 011	1 767

Tabela 4.1.2.17 - Vendas de defensivos agrícolas por tipo, segundo as Unidades da Federação - 2009-2011

(conclusão)

Unidades da Federação	Vendas de defensivos agrícolas, produto comercial (t)											
	Inseticidas			Acaricidas			Formicidas			Outros		
	2009	2010	2011	2009	2010	2011	2009	2010	2011	2009	2010	2011
Brasil	**53 268**	**154 019**	**164 074**	**12 281**	**11 755**	**9 326**	**5 947**	**6 574**	**6 858**	**55 806**	**66 299**	**68 611**
Acre	11	30	23	1	1	1	-	3	1	19	23	21
Alagoas	78	196	219	1	5	6	34	14	16	48	50	57
Amapá	1	12	6	-	0	0	17	11	10	-	8	0
Amazonas	6	13	19	-	0	1	8	6	5	3	3	4
Bahia	3 130	15 193	15 342	243	391	669	661	1 339	1 457	4 001	4 921	5 165
Ceará	83	258	313	44	27	33	28	56	58	165	88	122
Distrito Federal	135	410	497	6	2	4	9	1	1	207	144	151
Espírito Santo	272	691	1 103	26	30	50	804	225	229	121	133	194
Goiás	5 008	15 075	14 243	174	201	252	90	112	125	6 281	7 910	7 804
Maranhão	506	2 657	2 342	8	29	25	76	329	332	996	910	1 055
Mato Grosso	3 676	43 190	49 017	52	183	568	452	114	109	2 725	16 578	16 813
Mato Grosso do Sul	14 362	9 143	9 427	216	44	45	57	1 103	1 099	13 139	3 165	3 445
Minas Gerais	3 547	13 332	14 205	305	346	551	1 380	1 848	1 986	4 642	5 153	4 672
Pará	132	525	461	35	11	6	25	23	22	219	225	280
Paraíba	15	68	67	5	3	4	19	46	44	157	38	165
Paraná	7 871	17 921	17 319	683	689	717	67	133	123	8 115	9 749	9 733
Pernambuco	241	707	660	61	105	156	280	113	118	226	305	348
Piauí	357	1 624	2 230	8	25	24	10	0	-	362	407	474
Rio de Janeiro	56	202	219	21	14	25	25	21	19	37	41	47
Rio Grande do Norte	48	187	201	33	17	19	23	23	22	78	85	93
Rio Grande do Sul	4 931	9 160	10 509	150	129	275	105	115	118	5 807	7 394	7 716
Rondônia	320	675	842	7	9	8	17	15	16	496	451	571
Roraima	23	39	40	-	0	0	7	0	0	17	29	24
Santa Catarina	686	2 312	2 800	25	23	39	86	46	47	1 578	2 103	1 874
São Paulo	7 502	19 449	20 652	10 172	9 461	5 834	1 545	831	853	5 877	5 873	7 144
Sergipe	15	105	119	2	4	5	97	22	21	28	34	52
Tocantins	256	845	1 199	3	6	9	25	25	27	462	479	587

Fonte: Sindicato Nacional da Indústria de Produtos para Defesa Agrícola - SINDAG.

Tabela 4.1.2.18 - Vendas de defensivos agrícolas, por classes - 2009-2011

Classes	Produto comercial (t)			Ingrediente ativo (t)			Valor (1 000 US$)		
	2009	2010	2011	2009	2010	2011	2009	2010	2011
Total	**725 577**	**787 790**	**826 683**	**335 742**	**342 593**	**352 048**	**6 625 610**	**7 303 918**	**8 487 944**
Herbicidas	429 693	415 171	403 620	202 554	189 529	188 745	2 505 414	2 427 878	2 743 000
Fungicidas	89 889	136 972	174 194	37 934	55 583	63 858	1 791 477	2 128 377	2 315 188
Inseticidas	137 908	160 593	170 932	53 286	59 225	61 169	1 987 800	2 364 868	2 944 726
Acaricidas	12 281	11 755	9 326	7 894	7 267	4 310	88 195	91 285	110 180
Outras	55 806	63 299	68 611	34 074	30 989	33 966	252 724	291 510	374 850

Tabela 4.1.2.19 - Produção de produtos planos para vendas a terceiros, por tipo, segundo as Unidades da Federação - 2010-2011

Unidades da Federação	Produção de produtos planos (1 000 t)													
	Total		Tipo											
			Chapas e bobinas grossas		Chapas finas e quente e bobinas a quente		Chapas finas a frio e bobinas a frio		Chapas galvanizadas (1)		Chapas e bobinas siliciosas		Folhas-de-flandres	
	2010	2011	2010	2011	2010	2011	2010	2011	2010	2011	2010	2011	2010	2011
Brasil	**15 163**	**14 265**	**3 591**	**3 419**	**4 592**	**4 086**	**3 159**	**2 738**	**2 186**	**2 301**	**199**	**214**	**562**	**653**
Minas Gerais	4 374	4 162	1 199	1 222	830	792	1 013	813	728	747	199	214	-	-
Espírito Santo	3 572	3 509	677	699	1 910	1 657	431	423	554	730	-	-	-	-
Rio de Janeiro	4 653	4 666	660	567	1 280	1 283	778	859	904	824	-	-	562	653
São Paulo	2 564	1 928	1 055	931	572	354	937	643	-	-	-	-	-	-
Paraná	-	-	-	-	-	-	-	-	-	-	-	-	-	-
Santa Catarina	-	-	-	-	-	-	-	-	-	-	-	-	-	-

Unidades da Federação	Produção de produtos planos (1 000 t)											
	Tipo											
	Chapas e bobinas de outros aços ligados		Chapas e bobinas inoxidáveis		Outras chapas para embalagens		Chapas cromadas		Chapas pré-pintadas		Chapas de ligas alumínio-zinco	
	2010	2011	2010	2011	2010	2011	2010	2011	2010	2011	2010	2011
Brasil	**71**	**59**	**328**	**310**	**24**	**21**	**188**	**183**	**92**	**111**	**171**	**170**
Minas Gerais	71	59	328	310	6	5	-	-	-	-	-	-
Espirito Santo	-	-	-	-	-	-	-	-	-	-	-	-
Rio de Janeiro	-	-	-	-	18	16	188	183	92	111	171	170
São Paulo	-	-	-	-	-	-	-	-	-	-	-	-
Paraná	-	-	-	-	-	-	-	-	-	-	-	-
Santa Catarina	-	-	-	-	-	-	-	-	-	-	-	-

Fonte: Instituto Aço Brasil - IABr, Departamento de Pesquisa e Estatística.

(1) Incluí chapas zincadas a quente e eletrogalvanizadas.
Nota: As informações da GALVASULD (Paraná) Estão incluídas no Estado do Rio de Janeiro, pois os dados de produção foram agrupados aos dados da Companhia Siderúrgica Nacional situada em Volta Redonda - RJ.
O mesmo ocorreu com as informações da ArecelorMittal Vega (Santa Catarina), que passaram a ser recebidos conjuntamente com a produção da ArcelorMital Tubarão (Espírito Santo).
Por este motivo, os Estados do Paraná e Santa Catarina não apresentam mais dados de produção a partir do ano de 2008.

Tabela 4.1.2.20 - Produção de produtos longos para vendas a terceiros, segundo as regiões selecionadas - 2010-2011

Regiões selecionadas	Produção de produtos longos (1 000 t)	
	2010(1)	2011 (2)
Brasil	**10 238**	**10 975**
Norte/Nordeste	846	929
Minas Gerais	4 144	4 267
Espírito Santo	268	303
Rio de Janeiro	2 048	2 281
São Paulo	1 963	2 200
Sul	969	995

Fonte: Instituto Aço Brasil - IABr, Departamento de Pesquisa e Estatística.

(1) Consideraram-se os tipos de produtos longos, não discriminados por Unidade da Federação, sendo 1.812 mil tonelads em barras, 3.3763 mil toneladas em vergalhões, 989 mil toneladas em perfilados, 3.190 mil toneladas em fio-máquina e 484 mil toneladas em tubos sem costura.

(2) Consideraram-se os tipos de produtos longos, não discriminados por Unidade da Federação, sendo 1.814 mil tonelads em barras, 4.377 mil toneladas em vergalhões, 1.1174 mil toneladas em perfilados, 3.127 mil toneladas em fio-máquina e 483 mil toneladas em tubos sem costura.

Tabela 4.1.2.21 - Formação do consumo aparente de produtos siderúrgicos, segundo tipo - 2010-2011

Tipo	Formação do consumo aparente de produtos siderúrgicos (1 000 t)					
	Total		Vendas internas (1)		Importação (2)	
	2010	2011	2010	2011	2010	2011
Total	**26 104**	**25 032**	**20 716**	**21 431**	**5 388**	**3 601**
Produtos planos	15 282	13 851	11 515	11 472	3 767	2 379
Produtos longos	10 822	11 181	9 201	9 959	1 621	1 222

Fonte: Instituto Aço Brasil - IABr, Departamento de Pesquisa e Estatística.

Nota: Para o cálculo do consumo aparente, foram consideradas as importações de produtos transformados, tais como: tubos com costura, tiras e fitas.

(1) Exclui as vendas para dentro do parque siderúrgico.(2) Exclui as importações das empresas siderúrgicas para transformação.

Tabela 4.1.2.22 - Produção, importação, exportação, consumo aparente e *per capita* de papel, segundo os principais tipos - 2009-2010

Principais tipos	Produção (1 000 t)		Importação (1 000 t)		Exportação (1 000 t)		Consumo			
							Aparente (1 000 t)		*Per capita* (%) (1)	
	2009	2010	2009	2010	2009	2010	2009	2010	2009	2010
Total	**9 428**	**9 844**	**1 085**	**1 502**	**2 008**	**2 074**	**8 505**	**9 272**	**45,0**	**48,0**
Papel imprensa	127	124	368	463	-	1	495	586	3,0	3,0
Papéis para imprimir e escrever	2 622	2 733	499	735	1 000	1 091	2 121	2 377	11,0	12,0
Papéis para embalagem	4 649	4 862	42	70	588	583	4 103	4 349	21,0	23,0
Papel-cartão	748	799	33	33	250	213	531	619	3,0	3,0
Papéis para fins sanitários	868	905	11	10	10	12	869	903	5,0	5,0
Outros e Especiais	414	421	132	191	160	174	386	438	2,0	2,0

Fonte: Associação Brasileira de Celulose e Papel - BRACELPA.

(1) Cálculos sobre os dados da população de 2009 = 192 473 mil habitantes (IBGE).

Tabela 4.1.2.23 - Produção de papel e celulose, segundo as Unidades da Federação - 2008-2009

Unidades da Federação	Produção (t)	
	2008	2009
Papel		
Brasil	**9 409 450**	**9 428 475**
Amazonas	76 332	58 906
Pará	36 650	42 900
Maranhão	5 000	5 000
Ceará	8 937	15 000
Rio Grande do Norte	7 200	7 200
Paraíba	31 257	20 529
Pernambuco	138 823	128 651
Bahia	364 173	392 762
Minas Gerais	388 767	361 028
Rio de Janeiro	219 363	181 007
São Paulo	4 179 070	4 088 768
Paraná	1 961 292	1 961 342
Santa Catarina	1 737 228	1 753 076
Rio Grande do Sul	193 206	180 036
Goiás	52 940	61 485
Sergipe	9 212	9 036
Mato Grosso do Sul	0	161 749
Celulose		
Brasil	**12 696 546**	**13 314 873**
Pará	390 346	332 520
Maranhão	-	-
Pernambuco	25 000	25 000
Bahia	2 287 443	2 247 324
Minas Gerais	1 212 616	1 259 486
Espírito Santo	2 103 496	2 205 000
São Paulo	3 779 567	3 690 821
Paraná	1 430 533	1 388 475
Santa Catarina	983 480	888 728
Rio Grande do Sul	484 065	470 797
Mato Grosso do Sul	0	806 722

Fonte: Estatísticas BRACELPA: relatório anual 2009/2010. São Paulo: Associação Brasileira de Celulose e Papel - BRACELPA, 2010. Disponível em: <http://www.bracelpa.org.br/bra2/sites/default/files/estatisticas/rel2009.pdf>. Acesso em: jan. 2012.

Indústria da Construção

As estatísticas das empresas de construção visam a delinear a configuração estrutural do setor, subsidiando o cálculo do Produto Interno Bruto - PIB e dos demais agregados das Contas Nacionais e Regionais. Em conjunto com outros levantamentos, servem de base para os planejamentos governamental e privado, a partir de estudos sobre a organização da economia, seus setores, inter-relações setoriais, movimentos de expansão e retração e avaliação de medidas de impacto sobre a base produtiva. O tema Indústria da Construção apresenta um conjunto de tabelas que fornecem estatísticas das empresas que atuam nesse ramo de atividade, com nível de detalhamento para Brasil, Grandes Regiões e Unidades da Federação da sede da empresa, por tipos de obras e/ou serviços da construção, e segundo a Classificação Nacional de Atividades Econômicas - CNAE 2.0. Cabe destacar que, a partir de 2002, a Pesquisa Anual da Indústria da Construção - PAIC foi reformulada, passando a investigar, censitariamente, todas as empresas de construção com 30 ou mais pessoas ocupadas. Para o restante do universo, a pesquisa adota amostragem probabilística, cobrindo todo o Território Nacional.

Gráfico 4.2 - Número de empresas na indústria da construção, segundo faixas de pessoal ocupado total Brasil - 2009

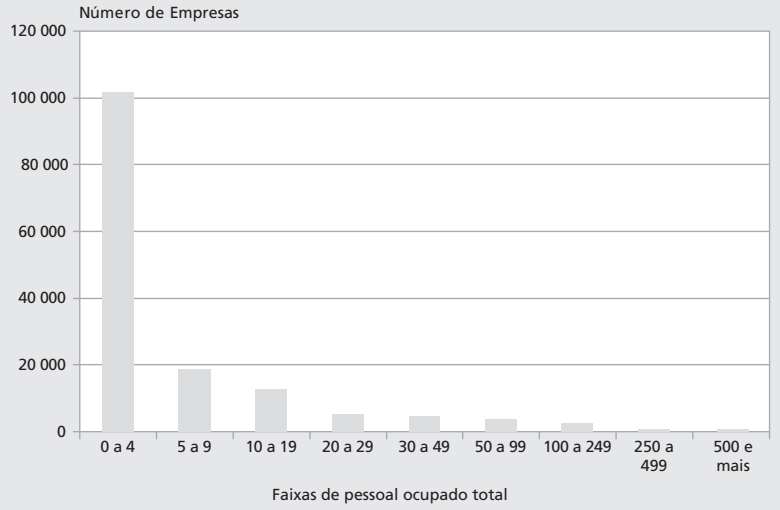

Fonte: Estatísticas do cadastro central de empresas 2009. Rio de Janeiro: IBGE, 2011. Disponível em: <http://www.ibge.gov.br/home/estatistica/economia/cadastroempresa/2009/cempre2009.pdf>. Acesso em: jan. 2012.

Tabela 4.2.1.1 - Variáveis selecionadas das empresas de construção, segundo as divisões, os grupos e as classes de atividades - Brasil - 2008-2009

(continua)

Códigos da CNAE 2.0	Divisões, grupos e classes de atividades	Número de empresas	Pessoal ocupado em 31.12	Salários, retiradas e outras remunerações	Valor das incorporações, obras e/ou serviços da construção	Valor adicionado (1)
				1 000 R$		
		2008 (2)				
	Total das empresas	**57 102**	**1 806 258**	**25 717 782**	**163 109 229**	**74 860 947**
	Empresas de 1 a 4 pessoas ocupadas	**24 991**	**97 670**	**732 668**	**6 366 269**	**3 624 780**
41	Construção de edifícios	11 703	48 769	335 254	3 830 883	2 019 846
42	Obras de infraestrutura	2 266	10 032	79 547	489 806	302 648
43	Serviços especializados para construção	11 022	38 868	317 868	2 045 581	1 302 287
	Empresas de 5 a 29 pessoas ocupadas	**23 104**	**325 670**	**3 203 940**	**23 163 227**	**13 413 106**
41	Construção de edifícios	12 917	181 744	1 675 476	13 695 044	7 370 873
41.1	Incorporação e empreendimentos imobiliários	708	6 511	75 864	1 691 594	700 381
41.2	Construção de edifícios	12 209	175 233	1 599 612	12 003 450	6 670 492
42	Obras de infraestrutura	2 904	47 184	506 329	3 656 585	2 211 002
42.1	Construção de rodovias, ferrovias, obras urbanas e obras-de-arte especiais	967	16 907	196 531	1 668 306	860 154
42.2	Obras de infraestrutura para energia elétrica, telecomunicações, água, esgoto e transporte por dutos	742	12 277	125 109	916 300	648 929
42.9	Construção de outras obras de infraestrutura	1 194	18 000	184 689	1 071 978	701 918
43	Serviços especializados para construção	7 283	96 742	1 022 135	5 811 598	3 831 231
43.1	Demolição e preparação do terreno	1 580	21 717	249 865	2 032 843	1 239 789
43.2	Instalações elétricas , hidráulicas e outras instalações em construções	2 372	31 362	359 013	1 662 319	1 112 797
43.3	Obras de acabamento	1 885	24 433	225 631	871 589	654 918
43.9	Outros serviços especializados para construções	1 446	19 230	187 626	1 244 847	823 727
	Empresas com 30 ou mais pessoas ocupadas	**9 006**	**1 382 919**	**21 781 173**	**133 579 733**	**57 823 061**
41	Construção de edifícios	4 798	526 684	6 500 570	42 669 835	18 607 332
41.1	Incorporação e empreendimentos imobiliários	114	7 730	158 551	1 643 392	693 584
41.10	Incorporação e empreendimentos imobiliários	114	7 730	158 551	1 643 392	693 584
41.2	Construção de edifícios	4 684	518 954	6 342 019	41 026 443	17 913 748
41.20	Construção de edifícios	4 684	518 954	6 342 019	41 026 443	17 913 748
42	Obras de infraestrutura	2 167	627 743	12 098 700	73 992 144	30 574 678
42.1	Construção de rodovias, ferrovias, obras urbanas e obras-de-arte especiais	919	220 909	3 640 267	28 424 447	10 702 089
42.11	Construção de rodovias e ferrovias	646	168 702	2 875 162	23 551 611	8 474 770
42.12	Construção de obras-de-arte especiais	78	16 319	282 340	1 986 093	774 123

Tabela 4.2.1.1 - Variáveis selecionadas das empresas de construção, segundo as divisões, os grupos e as classes de atividades - Brasil - 2008-2009

(continuação)

Códigos da CNAE 2.0	Divisões, grupos e classes de atividades	Número de empresas	Pessoal ocupado em 31.12	Salários, retiradas e outras remunerações	Valor das incorporações, obras e/ou serviços da construção	Valor adicionado (1)
				1 000 R$		
			2008 (2)			
42.13	Obras de urbanização - ruas, praças e calçadas	195	35 889	482 765	2 886 743	1 453 196
42.2	Obras de infraestrutura para energia elétrica, telecomunicações, água, esgoto e transporte por dutos	718	274 208	5 403 172	31 051 797	13 471 307
42.21	Obras para geração e distribuição de energia elétrica e para telecomunicações	449	177 528	3 298 749	17 770 026	8 493 768
42.22	Construção de redes de abastecimento de água, coleta de esgoto e construções correlatas	227	37 362	497 754	3 679 462	1 592 753
42.23	Construção de redes de transportes por dutos, exceto para água e esgoto	43	59 319	1 606 670	9 602 308	3 384 786
42.9	Construção de outras obras de infraestrutura	530	132 625	3 055 260	14 515 900	6 401 283
42.91	Obras portuárias, marítimas e fluviais	26	4 437	105 418	627 429	223 138
42.92	Montagem de instalações industriais e de estruturas metálicas	187	70 565	1 943 365	7 951 723	3 774 181
42.99	Obras de engenharia civil não especificadas anteriormente	317	57 624	1 006 477	5 936 748	2 403 963
43	Serviços especializados para construção	2 042	228 492	3 181 903	16 917 754	8 641 050
43.1	Demolição e preparação do terreno	401	50 212	774 846	5 243 472	2 450 099
43.11	Demolição e preparação de canteiros de obras	47	4 926	59 037	289 178	154 856
43.12	Perfurações e sondagens	42	6 304	116 782	721 481	327 446
43.13	Obras de terraplenagem	282	34 113	536 506	3 967 800	1 816 000
43.19	Serviços de preparação do terreno não especificados anteriormente	30	4 869	62 521	265 010	151 797
43.2	Instalações elétricas, hidráulicas e outras instalações em construções	722	98 046	1 401 888	6 328 560	3 279 770
43.21	Instalações elétricas	402	63 566	897 819	3 708 724	1 953 380
43.22	Instalações hidráulicas, de sistemas de ventilação e refrigeração	232	23 955	335 416	1 590 340	823 268
43.29	Obras de instalações em construções não especificadas anteriormente	88	10 525	168 652	1 029 495	503 122
43.3	Obras de acabamento	367	26 862	296 576	1 252 506	742 906
43.30	Obras de acabamento	367	26 862	296 576	1 252 506	742 906
43.9	Outros serviços especializados para construção	551	53 371	708 594	4 093 214	2 168 275
43.91	Obras de fundações	151	13 733	192 867	1 417 333	694 762
43.99	Serviços especializados para construção não especificados anteriormente	400	39 638	515 727	2 675 881	1 473 513

Tabela 4.2.1.1 - Variáveis selecionadas das empresas de construção, segundo as divisões, os grupos e as classes de atividades - Brasil - 2008-2009

(continuação)

Códigos da CNAE 2.0	Divisões, grupos e classes de atividades	Número de empresas	Pessoal ocupado em 31.12	Salários, retiradas e outras remunerações	Valor das incorporações, obras e/ou serviços da construção	Valor adicionado (1)
				1 000 R$		
		2009				
	Total das empresas	**63 735**	**2 048 409**	**31 847 241**	**199 547 426**	**94 960 995**
	Empresas de 1 a 4 pessoas ocupadas	**26 911**	**92 906**	**726 271**	**6 419 112**	**4 313 830**
41	Construção de edifícios	13 011	45 129	357 059	4 264 366	2 845 618
42	Obras de infraestrutura	2 550	10 245	86 463	594 774	329 143
43	Serviços especializados para construção	11 351	37 533	282 748	1 559 972	1 139 068
	Empresas de 5 a 29 pessoas ocupadas	**26 277**	**364 439**	**3 892 739**	**25 743 556**	**14 640 603**
41	Construção de edifícios	13 682	197 989	2 049 953	15 525 852	8 026 877
41.1	Incorporação e empreendimentos imobiliários	778	9 496	108 161	1 772 246	630 589
41.2	Construção de edifícios	12 903	188 493	1 941 792	13 753 606	7 396 288
42	Obras de infraestrutura	3 150	49 939	533 928	3 470 294	2 088 210
42.1	Construção de rodovias, ferrovias, obras urbanas e obras-de-arte especiais	999	17 812	173 396	1 425 759	800 629
42.2	Obras de infraestrutura para energia elétrica, telecomunicações, água, esgoto e transporte por dutos	622	10 138	122 061	748 300	488 561
42.9	Construção de outras obras de infraestrutura	1 529	21 988	238 471	1 296 235	799 020
43	Serviços especializados para construção	9 445	116 511	1 308 857	6 747 411	4 525 516
43.1	Demolição e preparação do terreno	1 625	21 799	284 393	1 827 386	1 073 421
43.2	Instalações elétricas, hidráulicas e outras instalações em construções	2 904	34 198	405 153	1 587 261	1 119 660
43.3	Obras de acabamento	2 513	29 209	281 353	1 061 575	751 392
43.9	Outros serviços especializados para construções	2 403	31 305	337 958	2 271 189	1 581 043
	Empresas com 30 ou mais pessoas ocupadas	**10 547**	**1 591 063**	**27 228 232**	**167 384 758**	**76 006 562**
41	Construção de edifícios	5 836	651 658	8 682 130	59 635 891	26 758 252
41.1	Incorporação e empreendimentos imobiliários	132	13 441	223 032	2 461 180	1 100 806
41.10	Incorporação e empreendimentos imobiliários	132	13 441	223 032	2 461 180	1 100 806
41.2	Construção de edifícios	5 704	638 217	8 459 099	57 174 711	25 657 446
41.20	Construção de edifícios	5 704	638 217	8 459 099	57 174 711	25 657 446
42	Obras de infraestrutura	2 414	693 608	14 762 598	88 932 986	38 893 233
42.1	Construção de rodovias, ferrovias, obras urbanas e obras-de-arte especiais	1 040	265 612	4 775 283	36 562 323	14 601 749
42.11	Construção de rodovias e ferrovias	733	212 837	4 010 951	31 745 567	12 564 941
42.12	Construção de obras-de-arte especiais	83	17 809	275 432	2 048 343	800 088
42.13	Obras de urbanização - ruas, praças e calçadas	224	34 966	488 899	2 768 412	1 236 720

Tabela 4.2.1.1 - Variáveis selecionadas das empresas de construção, segundo as divisões, os grupos e as classes de atividades - Brasil - 2008-2009

(conclusão)

Códigos da CNAE 2.0	Divisões, grupos e classes de atividades	Número de empresas	Pessoal ocupado em 31.12	Salários, retiradas e outras remunerações	Valor das incorporações, obras e/ou serviços da construção	Valor adicionado (1)
				1 000 R$		
		2009				
42.2	Obras de infraestrutura para energia elétrica, telecomunicações, água, esgoto e transporte por dutos	756	307 839	7 049 651	37 312 036	16 834 594
42.21	Obras para geração e distribuição de energia elétrica e para telecomunicações	485	229 213	5 358 343	25 502 682	11 948 792
42.22	Construção de redes de abastecimento de água, coleta de esgoto e construções correlatas	229	45 502	616 822	3 860 043	1 580 435
42.23	Construção de redes de transportes por dutos, exceto para água e esgoto	42	33 124	1 074 486	7 949 309	3 305 367
42.9	Construção de outras obras de infraestrutura	618	120 156	2 937 665	15 058 627	7 456 890
42.91	Obras portuárias, marítimas e fluviais	28	6 094	143 371	757 038	347 459
42.92	Montagem de instalações industriais e de estruturas metálicas	214	63 112	1 782 481	8 779 355	4 344 964
42.99	Obras de engenharia civil não especificadas anteriormente	377	50 950	1 011 813	5 522 233	2 764 467
43	Serviços especializados para construção	2 297	245 798	3 783 503	18 815 881	10 355 078
43.1	Demolição e preparação do terreno	443	47 121	755 632	5 219 286	2 746 722
43.11	Demolição e preparação de canteiros de obras	45	2 924	39 642	230 394	124 815
43.12	Perfurações e sondagens	49	6 733	127 055	649 196	288 594
43.13	Obras de terraplenagem	325	35 069	563 125	4 139 920	2 235 781
43.19	Serviços de preparação do terreno não especificados anteriormente	24	2 395	25 810	199 773	97 532
43.2	Instalações elétricas , hidráulicas e outras instalações em construções	760	105 755	1 656 339	6 848 670	3 672 463
43.21	Instalações elétricas	426	61 337	907 045	3 639 840	1 943 991
43.22	Instalações hidráulicas, de sistemas de ventilação e refrigeração	233	26 864	429 512	1 858 997	983 431
43.29	Obras de instalações em construções não especificadas anteriormente	101	17 554	319 782	1 349 832	745 040
43.3	Obras de acabamento	438	32 181	348 105	1 371 217	857 269
43.30	Obras de acabamento	438	32 181	348 105	1 371 217	857 269
43.9	Outros serviços especializados para construção	656	60 741	1 023 426	5 376 708	3 078 625
43.91	Obras de fundações	165	16 214	263 987	1 564 214	804 709
43.99	Serviços especializados para construção não especificados anteriormente	491	44 527	759 439	3 812 493	2 273 916

Fonte: Pesquisa anual da indústria da construção 2008-2009. Rio de Janeiro: IBGE, v. 18-19, 2010-2011. Disponível em: <http://www.ibge.gov.br/home/estatistica/economia/industria/paic/2009/default.shtm>. Acesso em: jan. 2012. (1) Diferença entre o valor bruto da produção e o consumo intermediário. Refere-se apenas aos dados das empresas de construção. Portanto, difere do conceito utilizado em Contas Nacionais, que inclui estimativas para todo o setor formal e para a parte informal da atividade de construção.

(2) Dados retificados.

Tabela 4.2.1.2 - Variáveis selecionadas das empresas de construção, segundo as Grandes Regiões e as Unidades da Federação da sede da empresa - Brasil - 2008-2009

(continua)

Grandes Regiões e Unidades da Federação da sede da empresa	Número de empresas	Pessoal ocupado em 31.12	Salários, retiradas e outras remunerações	Valor das incorporações, obras e/ou serviços da construção	Valor adicionado (1)
			1 000 R$		
2008 (2)					
Total das empresas					
Brasil	**57 102**	**1 806 258**	**25 717 782**	**163 109 229**	**74 860 947**
Norte	2 324	75 596	803 760	5 598 969	2 655 966
Nordeste	8 344	297 350	3 118 678	19 580 580	9 938 349
Sudeste	28 061	1 062 043	17 379 214	107 077 649	47 460 088
Sul	14 328	240 572	2 843 486	19 105 147	9 109 662
Centro-Oeste	4 045	130 697	1 572 644	11 746 883	5 696 882
Empresas de 1 a 4 pessoas ocupadas					
Brasil	**24 991**	**97 670**	**732 668**	**6 366 269**	**3 624 780**
Norte	824	5 370	42 138	402 472	176 504
Nordeste	3 486	16 361	102 818	1 203 539	759 891
Sudeste	11 752	44 231	350 568	2 929 532	1 524 076
Sul	7 280	24 179	185 888	1 250 827	812 351
Centro-Oeste	1 650	7 529	51 256	579 900	351 959
Empresas com 5 ou mais pessoas ocupadas					
Brasil	**32 111**	**1 708 589**	**24 985 113**	**156 742 960**	**71 236 166**
Norte	**1 499**	**70 226**	**761 622**	**5 196 498**	**2 479 462**
Rondônia	183	6 451	50 991	360 074	211 746
Acre	117	5 372	61 900	472 506	213 338
Amazonas	336	17 455	197 899	1 492 908	638 341
Roraima	72	2 610	20 987	137 720	77 726
Pará	562	30 931	352 229	2 113 137	1 003 720
Amapá	75	2 146	25 270	176 042	79 488
Tocantins	155	5 262	52 347	444 109	255 103
Nordeste	**4 858**	**280 988**	**3 015 860**	**18 377 041**	**9 178 458**
Maranhão	317	20 922	173 243	1 056 350	564 068
Piauí	247	15 574	116 287	894 791	441 269
Ceará	695	45 775	487 577	3 125 110	1 415 809
Rio Grande do Norte	514	21 456	184 290	1 402 183	638 068
Paraíba	408	16 473	122 179	760 094	404 023
Pernambuco	920	54 631	553 836	3 202 916	1 728 135
Alagoas	265	11 698	106 827	668 528	308 172
Sergipe	265	16 251	166 507	764 246	392 680
Bahia	1 228	78 209	1 105 114	6 502 823	3 286 234
Sudeste	**16 309**	**1 017 812**	**17 028 645**	**104 148 118**	**45 936 012**
Minas Gerais	3 664	240 448	3 460 913	21 399 957	8 788 915
Espírito Santo	906	41 050	425 402	2 952 708	1 487 197
Rio de Janeiro	2 533	192 293	3 203 232	21 022 528	10 175 295
São Paulo	9 206	544 021	9 939 098	58 772 924	25 484 606
Sul	**7 049**	**216 394**	**2 657 599**	**17 854 320**	**8 297 311**
Paraná	2 251	83 062	1 079 388	7 214 653	3 293 261
Santa Catarina	1 986	57 056	637 910	4 809 085	2 252 604
Rio Grande do Sul	2 811	76 276	940 301	5 830 581	2 751 446
Centro-Oeste	**2 396**	**123 168**	**1 521 388**	**11 166 983**	**5 344 923**
Mato Grosso do Sul	416	19 771	218 579	1 387 928	639 260
Mato Grosso	481	20 011	261 648	1 853 229	957 270
Goiás	882	42 536	515 576	3 737 156	1 714 755
Distrito Federal	616	40 850	525 585	4 188 671	2 033 638

Tabela 4.2.1.2 - Variáveis selecionadas das empresas de construção, segundo as Grandes Regiões e as Unidades da Federação da sede da empresa - Brasil - 2008-2009

(conclusão)

Grandes Regiões e Unidades da Federação da sede da empresa	Número de empresas	Pessoal ocupado em 31.12	Salários, retiradas e outras remunerações	Valor das incorporações, obras e/ou serviços da construção	Valor adicionado (1)
			1 000 R$		
2009					
Total das empresas					
Brasil	**63 735**	**2 048 409**	**31 847 241**	**199 547 426**	**94 960 995**
Norte	2 548	85 093	939 928	6 726 998	3 328 077
Nordeste	9 032	358 140	3 874 520	24 143 149	12 512 697
Sudeste	31 876	1 183 474	21 578 149	130 189 257	59 841 230
Sul	15 445	270 238	3 657 558	23 661 917	11 474 083
Centro-Oeste	4 834	151 464	1 797 087	14 826 105	7 804 907
Empresas de 1 a 4 pessoas ocupadas					
Brasil	**26 911**	**92 906**	**726 271**	**6 419 112**	**4 313 830**
Norte	859	3 762	28 583	260 552	153 195
Nordeste	3 474	15 379	95 346	818 928	448 252
Sudeste	13 231	43 203	366 707	2 822 317	2 150 035
Sul	7 338	22 437	183 974	1 637 102	917 301
Centro-Oeste	2 008	8 125	51 662	880 213	645 046
Empresas com 5 ou mais pessoas ocupadas					
Brasil	**36 824**	**1 955 502**	**31 120 970**	**193 128 315**	**90 647 166**
Norte	**1 689**	**81 331**	**911 345**	**6 466 447**	**3 174 883**
Rondônia	247	9 185	85 102	620 915	329 632
Acre	134	6 725	72 615	554 670	260 938
Amazonas	384	19 198	240 938	2 183 559	912 734
Roraima	85	4 226	27 105	243 968	133 733
Pará	578	32 676	390 036	2 110 929	1 068 627
Amapá	94	2 586	29 132	137 704	83 875
Tocantins	167	6 734	66 417	614 700	385 344
Nordeste	**5 558**	**342 760**	**3 779 174**	**23 324 220**	**12 064 445**
Maranhão	427	25 876	225 452	1 422 691	789 746
Piauí	307	24 600	192 919	1 288 840	608 246
Ceará	819	57 539	607 568	4 162 116	1 916 086
Rio Grande do Norte	641	21 170	208 614	1 691 805	817 661
Paraíba	519	19 773	168 611	999 466	529 424
Pernambuco	1 000	64 036	680 282	3 976 193	2 051 948
Alagoas	267	14 089	158 573	898 629	495 651
Sergipe	234	19 903	200 302	1 331 620	775 250
Bahia	1 343	95 774	1 336 854	7 552 860	4 080 433
Sudeste	**18 645**	**1 140 271**	**21 211 443**	**127 366 940**	**57 691 195**
Minas Gerais	4 283	268 459	4 104 565	24 903 238	11 622 164
Espírito Santo	1 043	42 785	495 698	2 969 823	1 489 900
Rio de Janeiro	2 777	222 967	4 664 153	28 106 363	13 074 238
São Paulo	10 543	606 060	11 947 027	71 387 516	31 504 892
Sul	**8 106**	**247 801**	**3 473 584**	**22 024 815**	**10 556 782**
Paraná	2 702	97 040	1 534 190	9 580 208	4 398 303
Santa Catarina	2 228	63 512	771 579	5 278 592	2 469 923
Rio Grande do Sul	3 177	87 249	1 167 816	7 166 016	3 688 557
Centro-Oeste	**2 826**	**143 339**	**1 745 425**	**13 945 892**	**7 159 861**
Mato Grosso do Sul	454	19 648	231 742	1 438 261	687 668
Mato Grosso	536	20 595	277 635	2 123 989	913 487
Goiás	1 028	52 712	638 339	4 726 000	2 315 995
Distrito Federal	808	50 384	597 709	5 657 642	3 242 711

Fonte: Pesquisa anual da indústria da construção 2008-2009. Rio de Janeiro: IBGE, v. 18-19, 2010-2011. Disponível em: <http://www.ibge.gov.br/home/estatistica/economia/industria/paic/2009/default.shtm>. Acesso em: jan. 2012. (1) Diferença entre o valor bruto da produção e o consumo intermediário. Refere-se apenas aos dados das empresas de construção. Portanto, difere do conceito utilizado em Contas Nacionais, que inclui estimativas para todo o setor formal e para a parte informal da atividade de construção.

(2) Dados retificados.

Tabela 4.2.1.3 - Empresas da construção, pessoal ocupado em 31.12 e salários e outras remunerações, segundo seção da classificação de atividades e faixas de pessoal ocupado total - Brasil - 2009

Seção da classificação de atividades e faixas de pessoal ocupado total	Número de empresas	Pessoal ocupado em 31.12		Salários e outras remunerações (1 000 R$)
		Total	Assalariado	
Empresas da construção	**150 094**	**2 478 646**	**2 249 961**	**35 122 683**
Faixas de pessoal ocupado				
0 a 4	101 637	176 993	38 629	691 005
5 a 9	18 737	123 183	87 250	978 813
10 a 19	12 639	171 146	146 986	1 627 738
20 a 29	4 998	119 443	110 581	1 238 379
30 a 49	4 589	174 288	166 487	1 840 184
50 a 99	3 820	264 188	257 676	3 060 537
100 a 249	2 318	352 468	348 184	4 494 349
250 a 499	787	269 926	268 344	3 593 190
500 e mais	569	827 011	825 824	17 598 487

Fonte: Estatísticas do cadastro central de empresas 2009. Rio de Janeiro: IBGE, 2011. Disponível em: <http://www.ibge.gov.br/home/estatistica/economia/cadastroempresa/2009/cempre2009.pdf>. Acesso em: jan. 2012.

Energia

As informações divulgadas neste tema são apresentadas em quatro capítulos: Balanço Energético, Eletricidade, Gás e Petróleo.

O Balanço Energético permite observar, de forma sintética, os fluxos energéticos das fontes primária e secundária de energia, desde a produção até o consumo final, nos principais setores da economia. Os dados de eletricidade dizem respeito à produção de energia primária, à oferta interna de energia e ao consumo final de energias primária e secundária.

O capítulo Petróleo traz a produção nacional por campo produtor e a origem do petróleo processado (nacional e importado). A produção de gás natural e a distribuição do consumo de derivados de petróleo, de eletricidade e de carvão vapor complementam este tema.

Gráfico - 4.3.1 - Evolução do consumo final de energia, por setor Brasil - 2004-2010

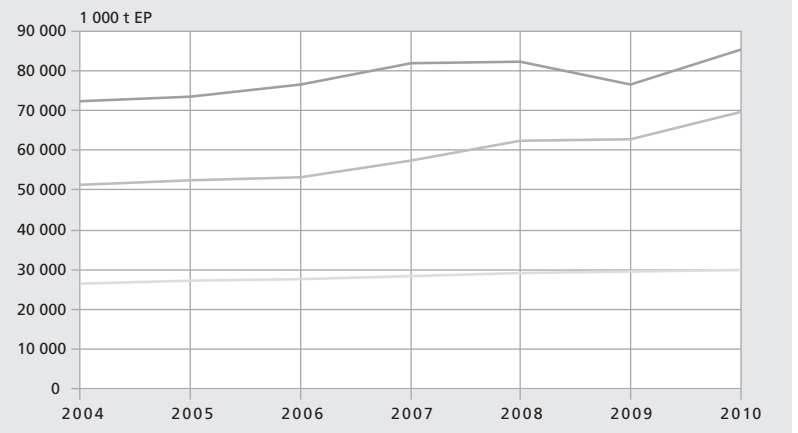

Residencial e comercial

Transporte

Industrial

Fonte: Balanço energético nacional 2011. Rio de Janeiro: Empresa de Pesquisa Energética - EPE, 2011. Ano-base 2010. Disponível em: <https://ben.epe.gov.br>. Acesso em: fev. 2012.

Gráfico 4.3.2 - Evolução da oferta interna de energia
Brasil - 2004-2010

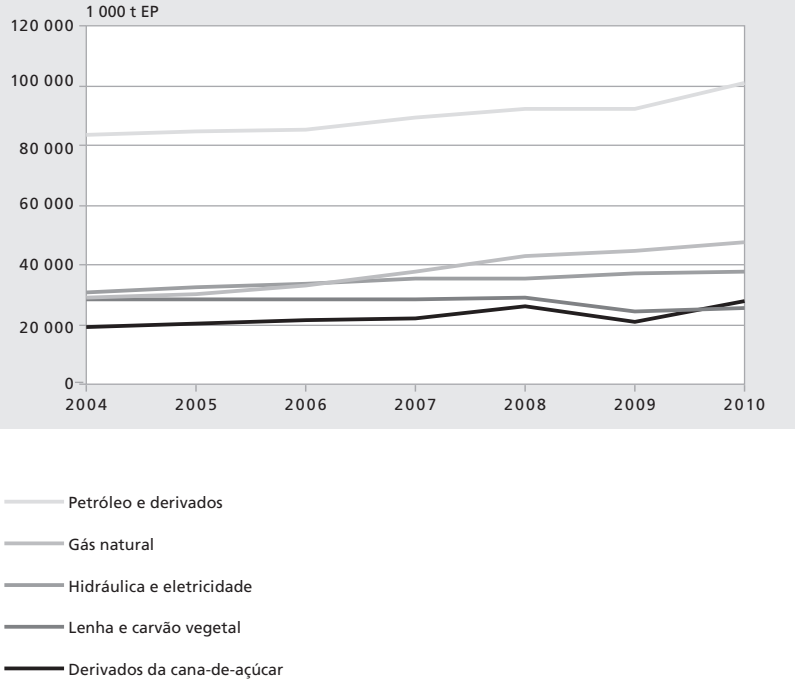

Fonte: Balanço energético nacional 2011. Rio de Janeiro: Empresa de Pesquisa Energética - EPE, 2011. Ano-base 2010. Disponível em: <https://ben.epe.gov.br>. Acesso em: fev. 2012.

Tabela 4.3.1.1 - Produção de energia primária, segundo as fontes de energia - 2008-2010

Fontes de energia	Produção de energia primária (em 1 000 toneladas equivalentes de petróleo)		
	2008	2009	2010
Total	**236 511**	**241 100**	**254 505**
Não renováveis	**122 009**	**128 377**	**135 117**
Petróleo	94 000	101 033	106 433
Gás natural	21 398	20 987	22 770
Carvão-vapor	2 494	2 239	2 071
Carvão metalúrgico	167	0	0
Urânio (U_3O_8)	3 950	4 117	3 842
Renováveis	**114 502**	**112 723**	**119 388**
Energia hidráulica	31 782	33 625	34 835
Lenha	29 227	24 609	25 428
Produtos da cana-de-açúcar	45 019	45 252	48 556
Outras fontes	8 475	9 237	10 570

Fonte: Balanço energético nacional 2011. Rio de Janeiro: Empresa de Pesquisa Energética - EPE, 2011. Ano-base 2010. Disponível em: <https://ben.epe.gov.br>. Acesso em: fev. 2012.

Tabela 4.3.1.2 - Oferta interna de energia, segundo as fontes de energia - 2008-2010

Fontes de energia	Oferta interna de energia (em 1 000 toneladas equivalentes de petróleo)		
	2008	2009	2010
Total	**252 596**	**243 930**	**267 404**
Não renováveis	**136 616**	**128 572**	**146 169**
Petróleo e derivados	92 410	92 422	100 864
Gás natural	25 934	21 145	27 564
Carvão mineral e derivados	14 562	11 572	13 899
Urânio (U_3O_8) e derivados	3 709	3 434	3 842
Renováveis	**115 981**	**115 357**	**121 235**
Hidráulica e eletricidade	35 412	37 064	37 790
Lenha e carvão vegetal	29 227	24 610	25 428
Produtos da cana-de-açúcar	42 866	44 447	47 446
Outras fontes	8 475	9 237	10 570

Fonte: Balanço energético nacional 2011. Rio de Janeiro: Empresa de Pesquisa Energética - EPE, 2011. Ano-base 2010. Disponível em: <https://ben.epe.gov.br>. Acesso em: fev. 2012.

Tabela 4.3.1.3 - Consumo final de energias primária e secundária, segundo as fontes de energia - 2008-2010

Fontes de energia	Consumo final (em 1 000 toneladas equivalentes de petróleo)		
	2008	2009	2010
Total	**226 393**	**221 334**	**241 104**
Energia primária	**71 326**	**69 194**	**74 976**
Gás natural	16 652	15 245	17 979
Carvão mineral	3 840	2 958	3 609
Lenha	16 859	16 583	16 527
Bagaço de cana	28 695	28 837	31 033
Outras	5 280	5 571	5 829
Energia secundária	**155 067**	**152 140**	**166 128**
Gás de coqueria	1 065	1 200	1 472
Coque de carvão mineral	6 704	5 309	6 498
Eletricidade	36 830	36 638	39 413
Carvão vegetal	6 209	3 970	4 432
Álcool etílico	11 803	12 543	13 268
Outras - Alcatrão	187	187	225
Derivados de petróleo	92 269	92 292	100 818
Óleo diesel	37 442	36 911	40 841
Óleo combustível	6 276	5 986	5 212
Gasolina	14 585	14 722	17 288
Gás liquefeito de petróleo	7 585	7 423	7 824
Nafta	6 879	7 389	7 802
Querosene	2 831	2 847	3 238
Gás canalizado	0	0	0
Outros	10 623	11 134	11 806
Não energéticos de petróleo	6 048	5 882	6 806

Fonte: Balanço energético nacional 2011. Rio de Janeiro: Empresa de Pesquisa Energética - EPE, 2011. Ano-base 2010. Disponível em: <https://ben.epe.gov.br>. Acesso em: fev. 2012.

Tabela 4.3.1.4 - Consumo final de energias primária e secundária, segundo os setores - 2008-2010

Setores	Consumo final (em 1 000 toneladas equivalentes de petróleo)		
	2008	2009	2010
Total	**226 393**	**221 334**	**241 104**
Consumo não energético	**14 676**	**14 971**	**16 893**
Consumo energético	**211 717**	**206 364**	**224 212**
Setor energético	24 546	24 414	25 848
Setor residencial	22 738	23 227	22 965
Setor comercial	6 190	6 179	6 720
Setor público	3 567	3 717	3 640
Setor agropecuário	9 905	9 453	10 039
Setor de transportes	62 444	62 687	69 581
Rodoviário	57 370	57 683	63 826
Ferroviário	764	769	1 067
Aéreo	2 857	2 875	3 272
Hidroviário	1 452	1 359	1 415
Setor industrial	82 327	76 686	85 420
Cimento	3 742	3 675	4 181
Ferro-gusa e aço	18 229	13 636	16 729
Ferroligas	1 811	1 446	1 696
Mineração e pelotização	3 349	2 407	3 286
Não ferrosos e outros metálicos	5 975	5 601	5 661
Química	7 209	6 808	7 156
Alimentos e bebidas	20 694	21 658	23 541
Têxtil	1 208	1 157	1 197
Papel e celulose	8 957	9 511	9 905
Cerâmica	4 157	4 107	4 527
Outros	6 997	6 680	7 540
Não identificado	0	0	0

Fonte: Balanço energético nacional 2011. Rio de Janeiro: Empresa de Pesquisa Energética - EPE, 2011. Ano-base 2010. Disponível em: <https://ben.epe.gov.br>. Acesso em: fev. 2012.

Tabela 4.3.1.5 - Distribuição percentual do consumo de eletricidade, segundo os setores - 2008-2010

Setores	Distribuição percentual do consumo de eletricidade (%)		
	2008	2009	2010
Total (TWh)	**428, 3**	**426, 1**	**458, 4**
Total (%)	**100,0**	**100,0**	**100,0**
Setor energético	4,3	4,4	4,3
Residencial	22,3	23,9	23,4
Comercial	14,6	15,1	15,2
Público	8,1	8,6	8,1
Agropecuário	4,3	3,9	4,1
Transportes	0,4	0,4	0,4
Industrial	46,1	43,7	44,5

Fonte: Balanço energético nacional 2011. Rio de Janeiro: Empresa de Pesquisa Energética - EPE, 2011. Ano-base 2010. Disponível em: <https://ben.epe.gov.br>. Acesso em: fev. 2012.

Tabela 4.3.2.1 - Produção de gás natural, segundo as Unidades da Federação - 2008-2010

Unidades da Federação	Produção de gás natural (1 000 m³)		
	2008	2009	2010
Brasil	**21 592 652**	**21 141 520**	**22 938 447**
Em terra	**6 273 102**	**6 045 209**	**6 024 018**
Amazonas	3 732 624	3 780 238	3 857 900
Ceará	578	613	533
Rio Grande do Norte	317 781	272 989	269 461
Alagoas	685 736	618 037	564 458
Sergipe	91 236	92 540	94 659
Bahia	1 285 416	1 172 288	1 138 330
Espírito Santo	159 731	108 505	98 678
Plataforma continental	**15 319 550**	**15 096 311**	**16 914 428**
Ceará	65 752	55 506	42 114
Rio Grande do Norte	609 794	488 147	419 401
Alagoas	128 221	124 387	108 161
Sergipe	766 543	863 610	1 007 081
Bahia	2 079 526	1 881 137	2 261 062
Espírito Santo	2 642 407	967 908	2 602 359
Rio de Janeiro	8 763 318	10 497 224	10 132 236
São Paulo	242 054	218 393	342 015
Paraná	21 935	-	-

Fonte: Agência Nacional do Petróleo, Gás Natural e Biocombustíveis - ANP, Superintendência de Planejamento e Pesquisa.
Nota: O valor total da produção inclui os volumes de reinjeção, queimas e perdas.

Tabela 4.3.2.2 - Reservas provadas de gás natural, segundo a origem - 2008-2010

Origem	Reservas provadas de gás natural (10^9 m³)		
	2008	2009	2010
Total	**364,2**	**366,5**	**423,0**
Terra	66,3	65,5	68,8
Mar	297,9	301,0	354,2

Fonte: Agência Nacional do Petróleo, Gás Natural e Biocombustíveis - ANP, Superintendência de Planejamento e Pesquisa.
Nota: Reservas em 31/12 dos anos de referência.

Tabela 4.3.2.3 - Vendas de gás natural, segundo as Unidades da Federação - 2008-2010

Unidades da Federação	Vendas de gás natural (10^3 m³)		
	2008	2009	2010
Brasil	**19 563 497**	**14 709 521**	**14 709 521**
Amazonas	553	913	46.160
Ceará	186 142	265 936	509 319
Rio Grande do Norte	148 169	134 318	141 842
Paraíba	137 677	131 341	133 046
Pernambuco	421 691	475 011	853 968
Alagoas	181 170	164 589	173 659
Sergipe	405 445	428 132	489 821
Bahia	1 895 413	1 788 551	2 127 732
Minas Gerais	830 392	530 899	944 880
Espírito Santo	672 721	490 325	807 772
Rio de Janeiro	6 452 635	3 447 829	5 350 418
São Paulo	6 009 273	4 974 088	5 813 653
Paraná	348 387	293 100	350 904
Santa Catarina	578 939	581 607	642 497
Rio Grande do Sul	637 153	475 209	548 982
Mato Grosso do Sul	86 879	53 841	189 186
Mato Grosso	18 413	-	2 297

Fonte: Agência Nacional do Petróleo, Gás Natural e Biocombustíveis - ANP, Superintendência de Planejamento e Pesquisa.

Notas: Estão relacionadas apenas as Unidades da Federação onde houveram vendas de gás natural no período especificado.

Tabela 4.3.3.1 - Distribuição percentual do consumo total de derivados de petróleo, segundo os setores - 2008-2010

Setores	Distribuição percentual do consumo total de derivados de petróleo (%)		
	2008	2009	2010
Total (mil tep)	**92 401**	**92 401**	**92 401**
Total (%)	**100,0**	**100,0**	**100,0**
Consumo na transformação	4,1	3,4	3,5
Centrais elétricas de serviço público	2,9	2,3	2,6
Centrais elétricas autoprodutoras	1,2	1,1	0,9
Consumo final energético	82,4	82,6	82,6
Setor energético	4,9	5,2	4,9
Residencial	6,3	6,4	6,0
Comercial	0,5	0,5	0,3
Público	0,6	0,6	0,4
Agropecuário	6,0	5,9	5,6
Transportes	51,1	51,1	53,1
Industrial	13,0	13,0	12,3
Consumo final não energético	13,5	14,0	13,9

Fonte: Balanço energético nacional 2011. Rio de Janeiro: Empresa de Pesquisa Energética - EPE, 2011. Ano-base 2010. Disponível em: <https://ben.epe.gov.br>. Acesso em: fev. 2012.
Nota: Inclusive líquidos de gás natural.

Tabela 4.3.3.2 - Produção de petróleo bruto, segundo as Unidades da Federação e os campos produtores - 2008-2010

(continua)

Unidades da Federação e campos produtores	Produção de petróleo bruto (m^3)		
	2008	2009	2010
Brasil	**105 452 176**	**113 180 124**	**119 195 960**
Em terra	**10 546 733**	**10 408 018**	**10 488 813**
Amazonas	**1 853 349**	**1 963 656**	**2 071 524**
Capiúba	6	-	-
Leste Rio Urucu	1 065 057	1 037 131	1 090 982
PA-1BRSA769AM-SOL-T-171	-	-	23 405
Rio Urucu	753 821	900 560	944 458
Sudoeste Urucu	34 465	25 965	12 678
Ceará	**111 101**	**120 936**	**107 209**
Fazenda Belém	109 628	119 227	106 132
Icapuí	1 473	1 709	1 077
Rio Grande do Norte	**3 053 757**	**2 908 632**	**2 840 837**
Acauã	1 098	1 205	872
Alto do Rodrigues	170 481	140 269	142 956
Angico	454	360	418
Araçari	-	1 649	1 751
Asa Branca	7 451	6 347	5 431
Baixa do Algodão	30 715	24 426	20 756
Baixa do Juazeiro	20	73	149
Barrinha	421	561	722
Barrinha Leste	-	-	59
Benfica	14 522	21 326	25 538
Boa Esperança	38 746	42 984	28 294
Boa Vista	23 810	26 088	28 239
Brejinho	42 615	40 975	36 675
Cachoeirinha	12 518	20 755	17 294
Canto do Amaro	1 339 597	1 187 301	1 071 771
Carcará	-	548	732
Cardeal	-	3 724	6 515
Colibri	-	1 349	1 471
Concriz	-	-	8
Estreito	288 935	273 711	293 008
Fazenda Canaan	7 696	5 463	4 382
Fazenda Curral	5 943	5 779	7 100
Fazenda Junco	739	1 129	878

Tabela 4.3.3.2 - Produção de petróleo bruto, segundo as Unidades da Federação eos campos produtores - 2008-2010

(continuação)

Unidades da Federação e campos produtores	Produção de petróleo bruto (m^3)		
	2008	2009	2010
Rio Grande do Norte			
Fazenda Malaquias	22 012	24 653	35 431
Fazenda Pocinho	203 835	205 661	217 046
Guamaré	23 676	32 905	31 927
Iraúna	-	-	3 538
Irerê	-	82	865
Jaçanã	25 896	20 932	27 571
Janduí	163	210	542
João de Barro	3 774	1 988	1 424
Juazeiro	687	470	425
Lagoa Aroeira	3 236	2 992	9 445
Leste de Poço Xavier	18 949	21 892	18 347
Livramento	91 962	99 266	63 385
Lorena	38 090	43 004	75 110
Macau	2 413	2 322	2 390
Monte Alegre	34 929	43 962	41 546
Morrinho	12 935	20 864	19 037
Mossoró	16 490	15 483	14 987
Norte do Morro Rosado	-	-	26
Noroeste do Morro	180	20	-
PA-1AURI27RN-POT-T-573	-	-	2
PA-1BRSA352RN-1BRSA509RN-1BRSA511RN-BTPO	-	373	127
PA-1BRSA452-1BRSA453-POT-T-661	-	55	-
PA-1BRSA489DRN-BT-POT-8	-	65	10 692
PA-1STAR10RN-POT-T-748	-	1 320	20 378
PA-1UTC3RN_BT-POT-10	-	-	293
Pajeú	25 682	26 425	29 613
Pedra Sentada	62	354	530
Periquito	228	257	767
Pintassilgo	51 310	41 880	41 860
Pitiguari		13	-
Poço Verde	8 265	7 679	6 436
Poço Xavier	3 496	5 393	6 111
Ponta do Mel	15 077	11 344	9 868
Porto Carão	7 864	6 400	7 545
Redonda	9 570	11 136	13 615
Redonda Profundo	36 241	33 017	31 668
Riacho da Forquilha	167 497	174 387	179 271
Riacho Velho	264	147	148
Rio Mossoró	1 537	1 297	1 395
Rolinha	-	83	230
Sabiá	-	0,0	3,4
Salina Cristal	185 851	186 902	171 326
Sanhaçu	-	582	-
Serra do Mel	646	3 584	444
Serra Vermelha	490	115	146
Serraria	37 719	34 495	30 050
Três Marias	2 946	3 452	4 478
Upanema	9 915	9 390	7 510
Urutau	-	-	22
Varginha	4 108	5 758	8 249
Alagoas	**340 027**	**357 067**	**322 667**
Anambé	83 249	115 839	83 492
Cidade de São Miguel dos Campos	2 799	4 152	6 090
Coqueiro Seco	252	180	396
Fazenda Pau-Brasil	825	719	1 308
Furado	53 130	48 458	51 508
Japuaço	1 622	839	735
Jequiá	160	1 380	1 326
Lagoa de Pacas	-	-	0,001
Pilar	173 861	164 084	152 569
São Miguel dos Campos	6 652	2 827	5 762
Sul de Coruripe	2 126	3 041	2 852
Tabuleiro do Martins	15 351	15 549	16 628

Tabela 4.3.3.2 - Produção de petróleo bruto, segundo as Unidades da Federação eos campos produtores - 2008-2010

(continuação)

Unidades da Federação e campos produtores	Produção de petróleo bruto (m^3)		
	2008	2009	2010
Sergipe	**1 966 834**	**2 000 564**	**1 910 996**
Aguilhada	17 496	13 898	12 752
Angelim	2 286	2 068	2 740
Aracuã	-	4 359	
Aruari	1 651	1 541	1 266
Atalaia Sul	2 853	4 979	3 245
Brejo Grande	13 064	13 496	13 522
Carapitanga	-	172	374
Carmópolis	1 341 765	1 379 127	1 325 593
Castanhal	15 944	16 647	12 120
Cidade de Aracaju	977	624	406
Foz do Vaza-Barris	990	-	162
Harpia	-	684	560
Ilha Pequena	3 429	3 235	3 768
Mato Grosso	75 352	51 953	31 340
Mato Grosso Norte	-	529	3 710
Mato Grosso Sul	-	-	199
PA-1GALP11_1GALP12-BT-SEAL-13	-	-	991
Riachuelo	148 781	154 059	158 643
Siririzinho	339 833	349 000	337 022
Tigre	2 414	4 193	2 582
Bahia	**2 409 621**	**2 327 949**	**2 472 330**
Acajá-Burizinho	429	393	374
Água Grande	192 267	182 498	172 449
Apraiús	3 047	12 996	6 483
Araçás	188 488	203 325	213 687
Araçás Leste	403	427	461
Biriba	454	600	584
Bom Lugar	1 366	2 246	2 290
Bonsucesso	5 878	5 935	5 917
Brejinho	2 512	3 554	2 788
Buracica	250 170	259 181	264 690
Canabrava	1 117	178	2.459
Canário	15 544	2.471	10.113
Candeias	73 091	76.958,57	56.559,23
Cantagalo	851	765	756
Cassarongongo	74 349	73 176	69 296
Cexis	13 251	13 971	23 524
Cidade de Entre Rios	53 637	51 474	69 273
Conceição	981	558	454
Dom João	33 252	48 617	72 258
Fazenda Alto das Pedras	202	175	30
Fazenda Alvorada	45 939	33 750	41 797
Fazenda Azevedo	2 832	3 224	2 921
Fazenda Bálsamo	174 979	162 831	166 796
Fazenda Belém	4 656	5 325	22 281
Fazenda Boa Esperança	98 050	106 614	112 639
Fazenda Imbé	26 565	42 190	30 372
Fazenda Matinha	129	116	80
Fazenda Onça	2 008	4 623	8 704
Fazenda Panelas	8 276	8 467	132 533
Fazenda Rio Branco	5 156	2 270	1 643
Fazenda Santa Rosa	2 574	1 003	529
Fazenda Santo Estevão	9 695	7 786	10 033
Gomo	3 220	2 468	2 299
Guanambi	4 228	9 679	7 120
Itaparica	1 084	931	3 371
Jacuípe	1 835	578	108
Jandaia	327 658	239 799	150 221
Jiribatuba	219	805	9
Juriti	1 389	623	240

Tabela 4.3.3.2 - Produção de petróleo bruto, segundo as Unidades da Federação eos campos produtores - 2008-2010

(continuação)

Unidades da Federação e campos produtores	Produção de petróleo bruto (m^3)		
	2008	2009	2010
Bahia			
Lagoa do Paulo	3 021	2 366	2 720
Lagoa do Paulo Norte	6 270	4 717	4 763
Lagoa do Paulo Sul	199	74	215
Lamarão	1 734	1 471	1 479
Leodório	712	514	394
Malombê	33 718	38 213	28 734
Mandacaru	1 821	1 564	1 374
Mapele	-	124	306
Massapê	59 160	53 349	44 213
Massuí	1 944	1 247	12 097
Mata de São João	28 223	28 632	32 422
Miranga	166 311	162 689	162 699
Miranga Norte	3 323	3 245	3 601
Norte Fazenda Caruaçu	9 561	8 289	7 817
PA-1ALV1BA-REC-T-129	-	-	273
PA-1ALV2BA-REC-T-155	-	-	8 768
Pojuca	824	892	1 833
Quererá	413	684	359
Quiambina	453	78	-
Remanso	19 754	23 792	26 781
Riacho da Barra	61 100	74 352	47 815
Riacho Ouricuri	22 330	19 693	11 582
Rio da Serra	2 488	2 288	1 747
Rio do Bu	127 180	120 637	154 345
Rio dos Ovos	21 668	14 869	14 916
Rio Itariri	19 188	17 629	23 659
Rio Pipiri	162	228	58
Rio Pojuca	22 048	23 222	25 435
Rio Sauípe	1 049	854	1 023
Rio Subaúma	1 593	1 605	1 503
Santana	3 760	2 868	2 258
São Domingos	1 292	1 209	1 320
São Pedro	1 943	2 247	1 467
Sauípe	9	-	2
Sempre Viva	462	307	22
Sesmaria	16 697	15 235	12 569
Socorro	5 071	1 665	10 259
Socorro Extensão Norte	-	-	779
Sussuarana	123	500	326
Tangará	3 034	9 019	26 287
Tapiranga	-	-	255
Taquipe	125 839	111 748	123 142
Tico-Tico	705	-	-
Uirapuru	2 661	3 253	2 576
Espírito Santo	**812 044**	**729 215**	**763 250**
Barra do Ipiranga	540	226	251
Binguá	397	1 071	805
Campo Grande	2 096	994	1 816
Cançã	2 554	6 854	23 367
Córrego Cedro Norte	4 604	2 480	4 301
Córrego Cedro Norte Sul	-	-	46
Córrego das Pedras	2 165	2 026	2 617
Córrego Dourado	3 614	5 414	8 666
Crejoá	624	360	393
Fazenda Alegre	485 275	398 945	340 217
Fazenda Cedro	5 471	3 702	2 100
Fazenda Cedro Norte	5 878	6 200	4 633
Fazenda Queimadas	7 079	7 724	6 931
Fazenda Santa Luzia	51 244	58 894	71 792
Fazenda São Jorge	34 428	29 104	31 981
Fazenda São Rafael	79 508	77 257	102 295
Garça Branca	-	30	-
Guriri	1 197	646	925
Inhambu	5 800	9 421	13 476

Tabela 4.3.3.2 - Produção de petróleo bruto, segundo as Unidades da Federação eos campos produtores - 2008-2010

(continuação)

Unidades da Federação e campos produtores	Produção de petróleo bruto (m^3)		
	2008	2009	2010
Espírito Santo			
Jacutinga	-	-	2 306
Jacutinga Norte	-	-	438
Lagoa Bonita	183	296	8
Lagoa Parda	27 019	16 828	16 641
Lagoa Parda Norte	1 276	130	133
Lagoa Parda Sul	180	67	-
Lagoa Piabanha	1 891	10	1 818
Lagoa Suruaca	3 507	16 041	38 979
Mariricu	1 524	1 425	806
Mariricu Norte	381	321	329
Nativo Oeste	2 302	2 151	2 543
PA-1BRSA718ES-BT-ES-15	-	278	-
PA-1VITA3ES-ES-T-392	-	36	8
PA-1VITA4ES-ES-T-391	-	1	100
PA-3BRSA523ES-ET-T-381-ES-T-390	-	131	-
Rio Barra Seca	185	67	157
Rio Ibiribas	35	-	-
Rio Ipiranga	1 257	2 514	2 261
Rio Itaúnas	11 407	13 531	9 763
Rio Itaúnas Leste	16	73	-
Rio Mariricu	2 076	1 298	916
Rio Preto	10 146	8 432	9 071
Rio Preto Oeste	12 607	12 677	13 348
Rio Preto Sudeste	14 687	15 432	959
Rio Preto Sul	-	-	18 653
Rio São Mateus	3 108	2 406	2 381
Rio São Mateus Oeste	-	-	389
Saira	-	-	753
São Mateus	22 989	18 970	17 491
São Mateus Leste	-	-	958
Seriema	1 776	1 589	3 750
Tabuiaiá	1 017	3 160	1 679
Plataforma continental	**94 905 443**	**102 772 106**	**108 707 147**
Ceará	**443 226**	**403 644**	**359 495**
Atum	131 502	97 607	72 930
Curimã	77 612	68 625	62 025
Espada	125 840	124 324	111 885
Xaréu	108 273	113 088	112 655
Rio Grande do Norte	**496 707**	**478 926**	**463 309**
Agulha	11 548	13 129	12 450
Arabaiana	15 035	13 799	11 626
Aratum	28 602	29 384	27 845
Biquara	4 793	9 366	3 950
Cioba	2 501	29 572	34 763
Oeste de Ubarana	28 159	19 660	13 915
Pescada	41 238	28 750	24 925
Serra	222 505	207 494	203 727
Ubarana	142 326	127 774	130 107
Alagoas	**17 291**	**15 255**	**13 561**
Paru	17 291	15 255	13 561
Sergipe	**766 753**	**558 877**	**487 044**
Caioba	4 495	3 648	4 420
Camorim	85 871	77 052	69 722
Dourado	23 260	21 838	17 661
Guaricema	171 484	149 314	130 472
Piranema	453 120	282 829	243 708
Salgo	19 904	15 896	14 504
Tartaruga	3 311	4 770	2 905
Tatui	5 309	3 530	3 651
Bahia	**45 126**	**53 808**	**54 585**
Dom João Mor	7 609	21 870	17.241
Manati	37 517	31 938	37.344

Tabela 4.3.3.2 - Produção de petróleo bruto, segundo as Unidades da Federação eos campos produtores - 2008-2010

(conclusão)

Unidades da Federação e campos produtores	Produção de petróleo bruto (m^3)		
	2008	2009	2010
Espírito Santo	**5 903 591**	**4 987 612**	**11 923 961**
Abalone	-	32 655	16 125
Argonauta	-	-	313 448
Baleia Franca	-	-	24 499
Cação	2 833	3 326	1 476
Cachalote	46 138	772 862	1 521 693
Camarupim	-	41 624	59 505
Camarupim Norte	-	-	135 551
Cangoá	-	192	15 016
Golfinho	3 007 113	1 392 719	49
Jubarte	2 679 710	2 307 533	2 914 356
Ostra	-	404 721	2 957 250
Peroá	167 797	31 981	3 964 992
Rio de Janeiro	**87 021 256**	**96 220 982**	**94 566 055**
Albacora	5 227 662	5 073 262	4 548 298
Albacora Leste	7 866 779	6 452 558	5 262 029
Anequim	79 770	68 957	50 270
Badejo	305 861	254 087	235 626
Bagre	38 730	34 354	25 156
Barracuda	8 202 120	7 153 742	6 153 974
Bicudo	632 665	441 392	358 359
Bijupirá	839 034	761 585	606 883
Bonito	296 268	342 696	329 692
Carapeba	1 205 896	1 043 665	911 135
Caratinga	4 248 183	3 392 792	2 881 705
Cherne	1 284 588	1 365 716	1 323 060
Congro	131 779	121 358	137 331
Corvina	323 195	302 873	276 152
Enchova	481 822	445 045	311 386
Enchova Oeste	208 109	176 387	149 469
Espadarte	4 319 877	3 226 795	2 334 686
Frade	-	310 135	2 897 203
Garoupa	243 522	379 612	269 377
Garoupinha	40 445	18 248	17 507
Linguado	209 650	174 993	204 845
Lula	-	451 298	1 000 961
Malhado	334 430	367 995	391 434
Marimbá	2 057 670	1 593 246	1 568 499
Marlim	20 051 887	18 161 709	14 318 992
Marlim Leste	380 766	6 426 048	8 316 878
Marlim Sul	7 880 195	11 045 973	14 561 699
Namorado	1 163 802	1 149 569	1 097 156
Pampo	1 114 640	1 075 845	1 054 276
Parati	17 746	26 958	11 435
Pargo	207 977	242 503	231 100
Piraúna	236 573	298 878	251 112
Polvo	426 803	1 029 928	1 132 146
Roncador	14 815 740	20 527 810	19 042 290
Salema	846 565	709 079	582 695
Trilha	18 590	14 254	11 418
Uruguá	-	-	421 231
Vermelho	567 159	563 243	555 498
Viola	248 403	230 547	247 306
Voador	466 355	765 848	485 788
São Paulo	**47 950**	**53 002**	**839 137**
Lagosta	-	-	72 851
Merluza	47 950	53 002	18 138
PA-1BRSA594SPS-BM-S-9			15 503
PA-1BRSA607SPS-1BRSA658SPS-BM-S-40			732 645
Paraná	**163 543**	0	0
Coral	163 543	-	-

Fonte: Agência Nacional do Petróleo, Gás Natural e Biocombustíveis - ANP, Superintendência de Planejamento e Pesquisa.

Tabela 4.3.3.3 - Reservas provadas de petróleo, segundo a origem - 2008-2010

Origem	Reservas provadas de petróleo (10^3 m^3)		
	2008	2009	2010
Total	**2 007 025**	**2 035 259**	**2 044 091**
Terra	140 923	142 423	145 679
Mar	1 866 102	1 892 836	2 119 303

Fonte: Agência Nacional do Petróleo, Gás Natural e Biocombustíveis - ANP, Superintendência de Planejamento e Pesquisa.
Notas: 1. Reservas em 31/12 dos anos de referência.
2. Inclui condensado.

Tabela 4.3.3.4 - Petróleo processado, por origem - 2008-2010

Ano	Petróleo processado (m^3)		
	Total	Origem	
		Nacional (1)	Importado (2)
2008	103 196 845	80 228 550	22 968 295
2009	104 791 873	82 300 961	22 490 912
2010	104 865 063	84 709 293	20 155 770

Fonte: Agência Nacional do Petróleo, Gás Natural e Biocombustíveis - ANP, Superintendência de Planejamento e Pesquisa.
(1) Inclui petróleo, condensado e outros resíduos. (2) Inclui petróleo e condensado.

Tabela 4.3.3.5 - Produção dos principais produtos derivados do petróleo - 2008-2010

Produtos	Unidade	Produção		
		2008	2009	2010
Asfalto	t	2 179 107	2 142 174	2 836 463
Coque (1)	m^3	2 923 944	3 207 386	3 179 250
Gás liquefeito do petróleo (2)	t	5 636 883	5 376 563	5 217 917
Gasolina de aviação	m^3	67 966	52 746	90 104
Gasolinas automotivas	m^3	21 041 901	20 874 989	23 067 253
Naftas	m^3	8 134 049	8 402 282	7 311 298
Óleo diesel	m^3	41 134 038	42 898 619	41 429 263
Óleos combustíveis	t	14 704 434	14 053 755	13 883 271
Óleos lubrificantes	m^3	756 200	593 794	603 154
Parafinas	t	106 656	86 587	77 241
Querosene de aviação	m^3	3 871 687	4 380 983	4 664 552
Querosene iluminante	m^3	23 158	19 707	25 457
Solventes	m^3	478 226	457 809	508 705

Fonte: Agência Nacional do Petróleo, Gás Natural e Biocombustíveis - ANP, Superintendência de Planejamento e Pesquisa.
Nota: 1. Inclui produção nas refinarias, centrais petroquímicas e UPGNs.
(1) Inclui o coque utilizado para usos energético e não energético. (2) Inclui propano e butano.

Indicadores Conjunturais da Indústria

O sistema de Indicadores Conjunturais da Indústria cumpre o papel de reunir informações mensais sobre o setor, de modo a mensurar, estabelecer relações e fornecer indicadores que propiciem a base empírica necessária ao conhecimento e à explicação da tendência, no curto prazo, dos principais aspectos da atividade do setor e das análises prospectivas de seu comportamento.

Nesse sentido, o sistema de indicadores apresenta estas estatísticas em dois grupos:

- Produção Física; e

- Emprego, Salário e Horas Pagas.

Para o primeiro grupo, destaca-se a importância de indicar o comportamento efetivo do produto real na indústria, medido através do volume físico produzido.

Constituem o segundo grupo informações que indicam a intensidade da utilização da mão de obra ocupada na indústria e a intensidade de trabalho, permitindo avaliações sobre o nível de emprego, bem como informações sobre a remuneração do trabalho.

Para reunir esses dados tomaram-se como instrumento duas pesquisas integrantes do subsistema de estatísticas industriais: a Pesquisa Industrial Mensal - Produção Física, PIM-PF, e a Pesquisa Industrial Mensal de Emprego e Salário - PIMES.

A PIM-PF investiga, atualmente, um painel de produtos e informantes que é uma amostra intencional representativa de 63% do Valor da Transformação Industrial da Pesquisa Industrial Anual - Empresa do período 1998/2000, abrangendo 830 produtos e 3 700 unidades locais, com cerca de 4 900

Gráfico 4.4.1 - Crescimento acumulado da produção industrial, por Unidades da Federação - período 2005-2011

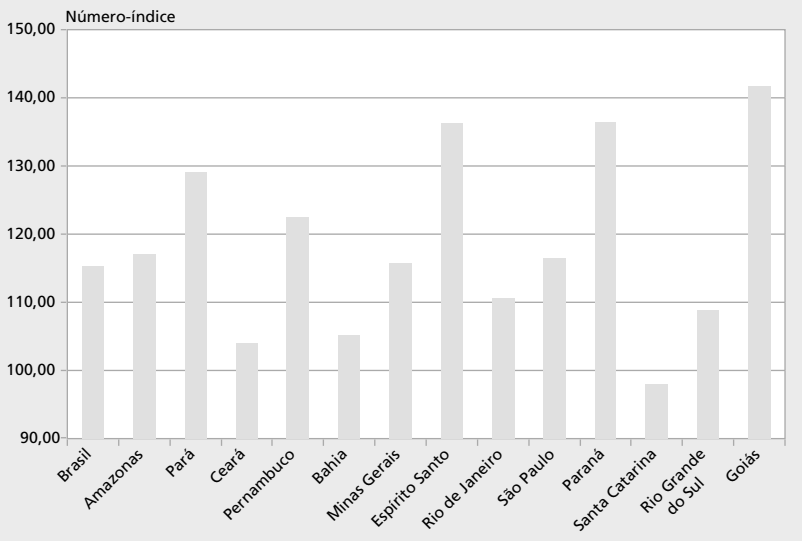

Fonte: Pesquisa industrial mensal - produção física 2006-2011. In: IBGE. Sidra: sistema IBGE de recuperação automática. Rio de Janeiro, [2006-2012]. Disponível em: <http://www.sidra.ibge.gov.br/bda/>. Acesso em: fev. 2012.

Nota: Base: 2005 = 100.

Gráfico 4.4.2 - Crescimento acumulado da produção industrial, por categorias de uso - período 2005-2011

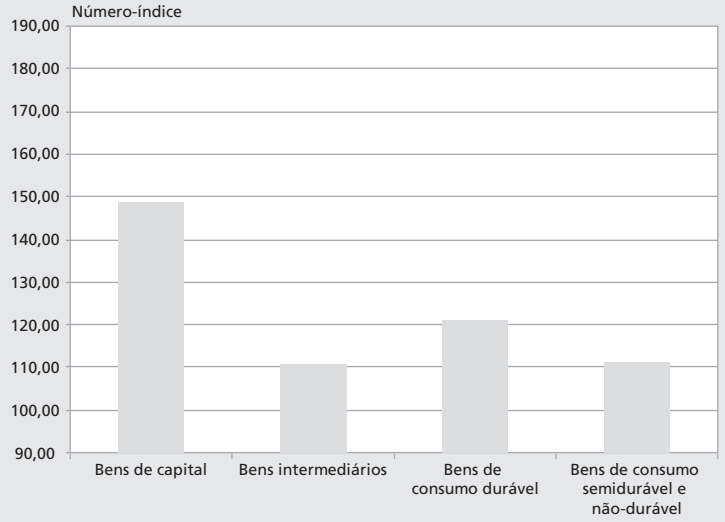

Fonte: Pesquisa industrial mensal - produção física 2006-2011. In: IBGE. Sidra: sistema IBGE de recuperação automática. Rio de Janeiro, [2006-2012]. Disponível em: <http://www.sidra.ibge.gov.br/bda/>. Acesso em: fev. 2012.

Nota: Base: 2005 = 100.

informações mensais. São produzidos índices em nível de Brasil para as seções indústrias extrativa mineral e de transformação; 26 atividades da indústria de transformação; categorias de uso - bens de capital, bens intermediários, bens de consumo duráveis e bens de consumo semi e não duráveis, desdobradas em subcategorias; e para 76 subsetores industriais selecionados. Regionalmente, os índices são produzidos em nível de atividades industriais e cobrem as seguintes áreas: Amazonas, Pará, Região Nordeste, Ceará, Pernambuco, Bahia, Minas Gerais, Espírito Santo, Rio de Janeiro, São Paulo, Paraná, Santa Catarina, Rio Grande do Sul e Goiás.

A PIMES acompanha a evolução do emprego e do salário de 5 800 unidades locais industriais, selecionadas segundo as técnicas de amostragem probabilística. Apura, mensalmente, cinco variáveis: pessoal ocupado assalariado, admissões, desligamentos, número de horas pagas e valor da folha de pagamento.

Os indicadores são divulgados para: Brasil; Regiões Norte, Centro-Oeste, Nordeste, Sudeste e Sul; e para as seguintes Unidades da Federação: Ceará, Pernambuco, Bahia, Minas Gerais, Espírito Santo, Rio de Janeiro, São Paulo, Paraná, Santa Catarina e Rio Grande do Sul. Para todos os locais, são divulgados índices de 18 grupamentos de atividade da Classificação Nacional de Atividades Econômicas - CNAE.

Tabela 4.4.1.1 - Taxas anuais de crescimento da produção industrial, segundo as seções e atividades de indústria - 2008-2011

Seções e atividades de indústria	Taxas anuais de crescimento da produção industrial			
	2008	2009	2010	2011
Indústria Geral	**3,1**	**(-) 7,4**	**10,5**	**0,3**
Indústria Extrativa	**3,8**	**(-) 8,8**	**13,4**	**2,1**
Indústria de Transformação	**3,1**	**(-) 7,3**	**10,3**	**0,2**
Alimentos	0,5	(-) 1,7	4,5	(-) 0,2
Bebidas	0,3	7,1	11,2	(-) 0,2
Fumo	(-) 7,0	(-) 2,4	(-) 8,0	13,4
Têxtil	(-) 1,9	(-) 6,4	4,6	(-) 14,9
Vestuário e acessórios	3,2	(-) 7,9	7,2	(-) 4,4
Calçados e artigos de couro	(-) 6,8	(-) 8,6	6,7	(-) 10,4
Madeira	(-) 10,2	(-)17,7	16,1	(-) 0,9
Celulose, papel e produtos de papel	5,2	(-) 1,4	4,4	1,5
Edição, impressão e reprodução de gravações	1,7	(-) 2,7	3,7	1,2
Refino de petróleo e álcool	0,4	(-) 0,8	0,8	0,5
Farmacêutica	12,7	7,9	2,4	1,2
Perfumaria, sabões, detergentes e produtos de limpeza	(-) 4,8	4,7	1,7	(-) 1,1
Outros produtos químicos	(-) 1,4	(-) 4,3	10,2	(-) 2,1
Borracha e plástico	2,2	(-) 9,3	12,6	(-) 1,3
Minerais não metálicos	8,3	(-) 4,6	9,3	3,2
Metalurgia básica	3,3	(-) 17,6	17,7	(-) 0,4
Produtos de metal - exclusive máquinas e equipamentos	2,4	(-) 14,6	23,4	2,6
Máquinas e equipamentos	6,0	(-) 18,5	24,1	0,4
Máquinas para escritório e equips. de informática	(-) 8,9	(-) 6,6	13,2	(-) 5,0
Máquinas, aparelhos e materiais elétricos	3,7	(-) 19,9	8,8	(-) 3,7
Material eletrônico, aparelhos e equips. de comunicações	(-) 2,9	(-) 25,5	3,0	2,2
Equips. de instrument. médico-hospitalar, ópicos e outros	16,0	(-) 12,1	20,6	11,4
Veículos automotores	8,1	(-) 12,4	24,2	2,4
Outros equipamentos de transporte	42,2	2,3	(-) 0,1	8,0
Mobiliário	(-) 1,5	(-) 2,9	10,9	1,5
Diversos	(-) 0,2	(-) 7,9	11,6	0,5

Fonte: Pesquisa industrial mensal - produção física 2008-2011. In: IBGE. Sidra: sistema IBGE de recuperação automática. Rio de Janeiro, [2008-2012]. Disponível em <http://www.sidra.ibge.gov.br/bda/>. Acesso em: fev. 2012.

Notas: Em 2011 dados preliminares.

Tabela 4.4.1.2 - Taxas anuais de crescimento da produção industrial, segundo os subsetores - 2010-2011

Subsetores	Taxas anuais de crescimento da produção industrial	
	2010	2011
Extração de carvão mineral	8,19	11,29
Extração de petróleo e gás natural	(-) 0,30	0,19
Extração de minérios ferrosos	32,03	4,02
Extração de minerais metálicos não-ferrosos	8,87	(-) 1,71
Extração de minerais não-metálicos	4,32	3,44
Abate de bovinos e suínos e preparação de carnes	(-) 1,47	(-) 2,21
Abate de aves e preparação de carnes	2,90	(-) 2,20
Conservas de frutas e legumes, molhos e condimentos	9,98	(-) 1,83
Sucos e concentrados de frutas	9,68	(-) 8,20
Óleo de soja em bruto, inclusive tortas, farinhas e farelos	10,65	3,71
Refino de óleos vegetais e fabricação de de margarinas, exclusive óleo de milho	0,57	(-) 1,21
Resfriamento e preparação do leite e laticínios	1,65	(-) 1,86
Beneficiamento de arroz	(-) 4,83	14,54
Moagem de trigo	2,58	(-) 0,74
Fabricação de café	6,05	7,61
Alimentos para animais	8,19	1,85
Fabricação e refino de açúcar	9,72	(-) 10,97
Outros produtos alimentícios	4,09	5,19
Beneficiamento, fiação e tecelagem de fibras texteis naturais	4,82	(-) 17,22
Fiação e tecelagem de fibras artificiais ou sintéticas	0,15	(-) 8,57
Outros artefatos têxteis	5,30	(-) 14,24
Preparação de couro e fabricação de artefatos, exclusive calçados	1,35	0,80
Calçados	7,78	(-) 12,51
Produtos da madeira	15,66	(-) 1,12
Embalagens e artefatos de madeira - para carga	24,45	4,18
Celulose e pasta para fabricação de papel	2,03	0,89
Papel, papelão liso e cartolina, exclusive material de embalagem	5,18	1,40
Material de embalagem de papel, papelão e cartão	7,25	2,91
Refino de petróleo	0,38	2,92
Álcool	4,77	(-) 22,77
Produtos químicos inorgânicos	17,11	1,83
Adubos, fertilizantes e corretivos para o solo	2,60	7,72
Petroquímicos básicos e intermediários para resinas e fibras	3,80	(-) 6,81
Resinas, elastômeros, fibras, fios, cabos e filamentos artificiais e sintéticos	5,25	(-) 2,48
Defensivos agrícolas e para uso domissanitário	16,85	(-) 14,34
Sabões, sabonetes, detergentes e produtos de limpeza	3,47	0,82
Artefatos de perfumaria e cosméticos, exclusive sabonetes	(-) 0,09	(-) 3,21
Tintas, vernizes, esmaltes, lacas, solventes e produtos afins	17,07	3,43
Produtos e preparados químicos diversos	10,14	(-) 0,41
Fabricação e recondicionamento de pneumáticos, inclusive materiais para reparação	14,18	(-) 3,16
Artefatos diversos de borracha	20,64	3,33
Laminados de material plástico	11,55	(-) 7,82
Embalagens de material plástico	7,15	(-) 2,67
Artefatos diversos de material plástico	11,39	0,37
Vidro e produtos de vidro, exclusive embalagens	11,95	(-) 5,27
Embalagens de vidro	14,00	6,43
Cimento e clínquer	10,47	2,51
Artefatos de concreto, cimento e fibrocimento	(-) 8,76	6,16
Produtos diversos de minerais não-metálicos	14,95	5,05
Ferro-gusa, ferroligas e semi-acabados de aço	25,03	(-) 2,93
Laminados, relaminados e trefilados de aço	23,17	(-) 0,69
Tubos de ferro e aço com costura, inclusive fundidos	(-) 9,38	32,53
Metalurgia dos não-ferrosos	5,69	(-) 0,58
Peças fundidas de ferro	53,10	0,39
Estruturas metálicas, obras de calderaria pesada, tanques e caldeiras	37,23	3,68
Artefatos de metal estampados, de cutelaria, de serralheria e de ferramentas manuais	22,88	0,75
Embalagens metálicas	16,26	2,42
Produtos diversos de metal	21,14	3,84
Máquinas e equipamentos para fins industriais e comerciais	23,77	(-) 2,24
Tratores, máquinas e equipamentos agrícolas, inclusive peças e acessórios	32,19	(-) 4,35
Máquinas e equipamentos para extração mineral e para construção	80,10	9,89
Eletrodomésticos da "linha branca", exclusive fornos de microondas	3,29	0,02
Outros eletrodomésticos, exclusive aparelhos das "linhas branca" e "marrom"	11,43	5,08
Equipamentos para produção, distribuição e controle de energia elétrica	2,67	(-) 6,40
Material elétrico para veículos	12,34	(-) 1,96
Condutores e outros materiais elétricos, exclusive para veículos	16,57	(-) 0,65
Material eletrônico e aparelhos de comunicação	(-) 6,22	5,46
Eletrodomésticos da "linha marrom"	26,73	(-) 4,03
Automóveis, camionetas e utilitários, inclusíve motores	11,98	(-) 4,68
Caminhões e ônibus, inclusive motores	60,19	17,87
Carrocerias e reboques	29,08	6,06
Peças e acessórios para veículos automotores	25,27	1,99
Construção de embarcações, inclusive reparação	6,22	(-) 9,61
Construção e montagem de vagões ferroviários, inclusive reparação	(-) 11,37	1,42
Construção e montagem de aeronaves, inclusive reparação	(-) 4,22	5,95
Outros veículos e equipamentos de transporte	17,70	16,11

Fonte: Pesquisa industrial mensal - produção física 2010-2011. In: IBGE. Sidra: sistema IBGE de recuperação automática. Rio de Janeiro, [2010-2012]. Disponível em: <http://www.sidra.ibge.gov.br/bda/>. Acesso em: fev. 2012.

Notas: 1. Os subsetores industriais são agregações de produtos, em nível nacional, selecionados da Pesquisa Industrial Mensal - Produção Física.
2. Em 2011, dados preliminares.

Tabela 4.4.1.3 - Taxas anuais de crescimento da produção dos setores industriais vinculados à agropecuária - 2003-2011

Setores industriais	Taxas anuais de crescimento								
	2003	2004	2005	2006	2007	2008	2009	2010	2011
Total	**0,8**	**5,3**	**(-) 1,0**	**1,5**	**5,0**	**1,7**	**(-) 4,8**	**4,7**	**(-) 2,3**
Agricultura	**3,7**	**4,6**	**(-) 4,0**	**3,4**	**4,9**	**0,7**	**(-) 5,1**	**4,7**	**(-) 1,6**
Derivados da agricultura	2,3	5,2	(-) 1,1	4,2	3,5	0,5	(-) 4,0	3,7	(-) 2,4
Máquinas, equipamentos e insumos em geral utilizados pela agricultura	11,9	1,1	(-) 20,5	(-) 2,7	15,1	2,2	(-) 12,7	12,0	3,2
Pecuária	**(-) 3,1**	**5,0**	**3,7**	**(-) 0,8**	**2,8**	**1,6**	**(-) 1,1**	**1,7**	**(-) 0,6**
Derivados da pecuária	(-) 1,7	4,9	2,9	(-) 0,7	2,1	1,5	(-) 1,1	0,9	(-) 1,6
Produtos vitamínicos, soros, vacinas e rações utilizados pela pecuária	(-) 8,2	5,4	6,9	(-) 1,5	5,8	2,0	(-) 0,7	4,9	3,1
Inseticidas, herbicidas e outros defensivos para uso agropecuário	**(-)16,7**	**22,4**	**16,2**	**-8,7**	**22,8**	**20,5**	**(-) 15,7**	**14,6**	**(-) 16,9**
Desdobramento da madeira	**11,8**	**(-) 0,6**	**(-) 5,1**	**6,8**	**(-) 6,0**	**(-) 27,7**	**(-) 13,0**	**25,2**	**4,9**

Fonte: Pesquisa industrial mensal - produção física - agroindústria 2003-2011. Rio de Janeiro: IBGE, [2003-2012].
Disponível em: <http://www.ibge.gov.br/home/estatistica/indicadores/industria/pimpfagro_nova/default_tabelas.shtm>. Acesso em: fev.2012.
Nota: Em 2011, dados preliminares.

Tabela 4.4.1.4 - Taxas anuais de crescimento da produção industrial, segundo categorias de uso - 2004-2011

Categorias de uso	Taxas anuais de crescimento da produção industrial							
	2004	2005	2006	2007	2008	2009	2010	2011
Bens de capital	**19,7**	**3,6**	**5,7**	**19,5**	**14,3**	**(-) 17,4**	**20,9**	**3,3**
Bens intermediários	**7,4**	**0,9**	**2,1**	**4,8**	**1,5**	**(-) 8,8**	**11,4**	**0,3**
Bens de consumo	**7,3**	**6,0**	**3,3**	**4,7**	**1,9**	**(-) 2,7**	**6,4**	**(-) 0,7**
Duráveis	21,8	11,4	5,8	9,1	3,8	(-) 6,4	10,3	(-) 2,0
Semiduráveis e não-duráveis	4,0	4,6	2,7	3,4	1,4	(-) 1,5	5,3	(-) 0,2

Fonte: Pesquisa industrial mensal - produção física 2004-2011. In: IBGE. Sidra: sistema IBGE de recuperação automática. Rio de Janeiro, [2004-2012].
Disponível em: <http://www.sidra.ibge.gov.br/bda/>. Acesso em: fev. 2012.

Nota: Em 2011, dados preliminares.

Tabela 4.4.1.5 - Taxas anuais de crescimento da produção industrial, segundo regiões - 2008-2011

Regiões	Taxas anuais de crescimento da produção industrial			
	2008	2009	2010	2011
Brasil	**3,10**	**(-) 7,38**	**10,47**	**0,27**
Amazonas	3,90	(-) 8,78	16,29	3,99
Pará	5,59	(-) 7,25	9,36	2,69
Região Nordeste	1,40	(-) 4,72	8,13	(-) 4,68
Ceará	2,46	(-) 3,75	9,05	(-) 11,72
Pernambuco	4,14	(-) 2,94	10,19	0,04
Bahia	2,36	(-) 4,78	7,11	(-) 4,39
Minas Gerais	1,59	(-) 13,11	15,02	0,27
Espírito Santo	5,62	(-) 14,58	22,31	6,76
Rio de Janeiro	1,49	(-) 3,79	8,48	0,34
São Paulo	5,24	(-) 8,42	10,07	0,21
Paraná	8,56	(-) 2,07	14,22	7,01
Santa Catarina	(-) 0,64	(-) 7,75	6,45	(-) 5,08
Rio Grande do Sul	2,35	(-) 7,16	6,78	1,95
Goiás	8,51	0,22	17,13	6,18

Fonte: Pesquisa industrial mensal - produção física 2008-2011. In: IBGE. Sidra: sistema IBGE de recuperação automática. Rio de Janeiro, [2008-2012].
Disponível em: <http://www.sidra.ibge.gov.br/bda/>. Acesso em : fev. 2012.

Notas: Em 2011, dados preliminares.

Tabela 4.4.2.1 - Índices anuais para a indústria geral, com indicação do pessoal ocupado assalariado, número de horas pagas na produção e folha de pagamento, segundo seções e as atividades de indústria - 2010-2011

Seções e atividades de indústria	Índices anuais (base: ano anterior=100)							
	Pessoal ocupado assalariado		Número de horas pagas na produção		Folha de pagamento			
					Nominal		Real	
	2010	2011	2010	2011	2010	2011	2010	2011
Indústria geral	**103,43**	**100,99**	**104,13**	**100,47**	**112,31**	**111,09**	**106,87**	**104,19**
Indústrias extrativas	**104,72**	**103,63**	**104,08**	**103,46**	**114,03**	**115,30**	**108,47**	**108,11**
Extração de minerais	104,72	103,63	104,08	103,46	114,03	115,30	108,47	108,11
Indústria de transformação	**103,40**	**100,92**	**104,13**	**100,40**	**112,22**	**110,85**	**106,79**	**103,97**
Alimentos e bebidas	101,46	102,91	102,14	102,00	110,44	112,61	105,12	105,58
Fumo	95,31	95,26	95,39	92,70	103,81	102,74	98,87	96,27
Têxtil	106,37	98,92	106,93	98,29	113,84	107,91	108,34	101,23
Vestuário	98,16	96,77	98,05	96,46	107,87	105,01	102,67	98,48
Calçados e couro	105,71	94,98	104,90	94,03	112,07	102,26	106,66	95,92
Madeira	94,19	90,73	94,77	90,47	102,66	101,14	97,68	94,88
Papel e Gráfica	99,67	92,50	100,14	91,92	108,91	97,08	103,74	91,04
Coque, refino de petróleo, combustíveis nucleares e álcool	96,58	100,25	94,55	99,27	109,21	110,94	103,93	104,00
Produtos químicos	101,50	99,98	101,24	99,28	111,61	108,17	106,22	101,50
Borracha e plástico	106,22	99,02	104,53	99,89	114,69	110,45	109,12	103,62
Minerais não-metálicos	104,21	100,47	106,97	100,28	116,13	111,67	110,51	104,74
Metalurgia básica	107,70	104,13	112,17	102,34	108,65	113,19	103,35	106,18
Produtos de metal - exclusive máquinas e equipamentos	107,12	102,19	107,98	100,89	113,64	109,66	108,09	102,89
Máquinas e equipamentos - exclusive elétricos, eletrônicos, de precisão e de comunicações	107,34	103,68	109,69	103,73	113,22	113,40	107,72	106,38
Máquinas e aparelhos elétricos, eletrônicos, de precisão e de comunicações	107,14	106,09	107,62	105,89	117,46	114,69	111,78	107,56
Fabricação de meios de transporte	105,90	106,87	108,81	106,20	113,84	117,17	108,30	109,92
Fabricação de outros produtos da indústria de transformação	104,69	104,09	104,72	104,49	116,63	113,86	110,99	106,79

Fonte: Pesquisa industrial mensal de emprego e salário 2010-2011. In: IBGE. Sidra: sistema IBGE de recuperação automática. Rio de Janeiro, [2007-2012]. Disponível em <http://www.sidra.ibge.gov.br/bda/>. Acesso em: fev. 2012.

Notas: 1. Em 2010, dados retificados.
2. Em 2011, dados preliminares.

Tabela 4.4.2.2 - Índices anuais para a indústria geral, com indicação do pessoal ocupado assalariado, número de horas pagas na produção e folha de pagamento, segundo as Grandes Regiões - 2010-2011

Grandes Regiões	Índices anuais (base: ano anterior=100)							
	Pessoal ocupado assalariado		Número de horas pagas na produção		Folha de pagamento			
					Nominal		Real	
	2010	2011	2010	2011	2010	2011	2010	2011
Brasil	**103,43**	**100,99**	**104,13**	**100,47**	**112,31**	**111,09**	**106,87**	**104,19**
Nordeste	**105,09**	**101,31**	**104,75**	**101,30**	**112,41**	**111,91**	**106,96**	**104,95**
Ceará	106,63	98,15	105,86	97,24	117,09	108,35	111,46	101,62
Pernambuco	106,11	104,61	107,77	105,52	117,32	119,45	111,62	112,00
Bahia	106,98	101,74	106,34	101,53	111,12	111,59	105,74	104,66
Sudeste	**103,10**	**99,78**	**103,99**	**99,50**	**111,29**	**110,42**	**105,90**	**103,58**
Minas Gerais	102,36	102,93	103,13	102,82	113,58	117,97	108,03	110,65
Espírito Santo	105,66	99,00	106,53	100,42	112,46	108,94	107,00	102,21
Rio de Janeiro	105,55	101,25	106,63	101,08	115,12	113,40	109,56	106,33
São Paulo	102,84	98,70	103,74	98,26	110,16	108,38	104,84	101,67
Sul	**103,03**	**102,70**	**103,80**	**101,34**	**114,66**	**112,23**	**109,11**	**105,26**
Paraná	101,48	105,44	103,70	102,87	114,60	117,17	109,08	109,85
Santa Catarina	103,41	100,44	103,42	99,55	114,56	109,58	109,03	102,78
Rio Grande do Sul	104,03	102,40	104,22	101,60	114,79	110,07	109,21	103,25
Norte e Centro-Oeste	**104,20**	**103,09**	**104,99**	**102,77**	**114,79**	**112,75**	**109,23**	**105,74**

Fonte: Pesquisa industrial mensal de emprego e salário 2010-2011. In: IBGE. Sidra: sistema IBGE de recuperação automática. Rio de Janeiro, [2007-2012]. Disponível em <http://www.sidra.ibge.gov.br/bda/>. Acesso em: fev. 2012.

Notas: 1. Em 2010, dados retificados.
2. Em 2011, dados preliminares

Propriedade Industrial

A Propriedade Industrial é o ramo da Propriedade Intelectual no qual estão compreendidas as marcas e patentes.

O Instituto Nacional da Propriedade Industrial - INPI é uma autarquia federal, vinculada ao Ministério do Desenvolvimento, Indústria e Comércio Exterior, que tem por finalidade principal, no âmbito nacional, executar as normas que regulam a Propriedade Industrial (registros de marcas e concessão de patentes).

Gráfico 4.5 - Pedidos de patentes depositados - Brasil - 2004-2011

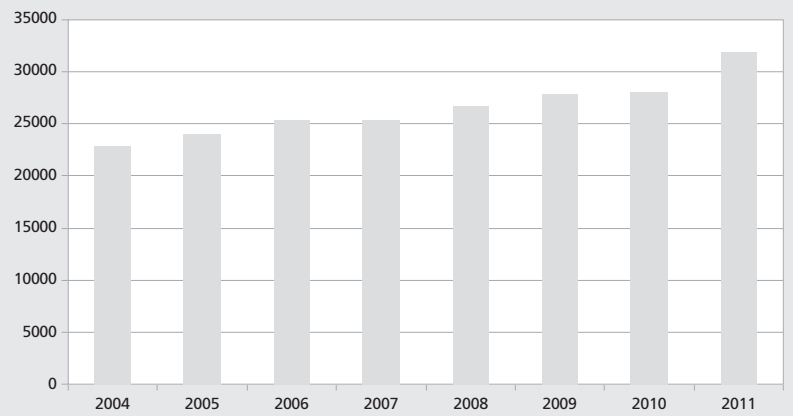

Fonte: Instituto Nacional da Propriedade Industrial - INPI, Diretoria de Patentes.

Tabela 4.5.1.1 - Pedidos depositados e decisões dos processos sobre patentes - 2008-2011

Especificação	Dados numéricos			
	2008	2009	2010	2011 (1)
Pedidos depositados	**26 630**	**27 835**	**28 050**	**31 897**
Privilégio de invenção (PI)	6 083	5 829	6 939	7 736
Modelo de utilidade (MU)	3 211	3 141	2 945	3 036
Certificado de adição (CA)	118	116	120	96
Tratado cooperação patentes (PCT)	17 218	18 749	18 046	21 029
Decisões	**15 013**	**15 015**	**19 415**	**30 464**
Patentes arquivadas	9 460	9 363	12 401	24 368
Patentes concedidas	2 824	3 153	3 620	3 806
Patentes indeferidas	2 729	2 499	3 394	2 290

Fonte: Instituto Nacional da Propriedade Industrial - INPI, Coordenação-Geral de Planejamento e Orçamento.

(1) Depósito: Valor estimado.

Tabela 4.5.1.2 - Pedidos depositados e decisões dos processos sobre marcas - 2008-2011

Especificação	Dados numéricos			
	2008	2009	2010	2011 (1)
Pedidos depositados - Marcas	**121 774**	**112 703**	**129 620**	**152 110**
Decisões	**192 956**	**178 925**	**149 223**	**151 849**
Marcas arquivadas	93 894	65 146	47 347	46 972
Marcas concedidas	60 286	64 182	64 529	61 547
Marcas extintas	22 357	17 449	18 844	27 539
Marcas prorrogadas	16 419	32 148	18 503	15 791

Fonte: Instituto Nacional da Propriedade Industrial - INPI, Coordenação-Geral de Planejamento e Orçamento.

(1) Valor estimado.

Tabela 4.5.1.3 - Pedidos depositados e decisões dos processos sobre desenho industrial e indicação geográfica - 2008-2011

Especificação	Dados numéricos			
	2008	2009	2010	2011 (1)
Pedidos depositados				
Desenho industrial (DI)	5 960	5 318	6 013	5 212
Indicação Geográfica (IG)	4	11	14	8
Decisões				
Desenho industrial registrado	5 198	4 415	4 416	4 417
Indicação geográfica registrada	-	3	2	6

Fonte: Instituto Nacional da Propriedade Industrial - INPI, Coordenação-Geral de Planejamento e Orçamento.

(1) Depósitos: valor estimado.

Glossário

centro de transformação *(Departamento Nacional de Desenvolvimento Energético)* Local de processamento onde a energia, primária e/ou secundária, se transforma em uma ou mais formas de energia secundária, com suas correspondentes perdas na transformação.

classificação de atividades **1**. *(Pesquisa Anual da Indústria da Construção)* Classificação das atividades da construção que tem como referência a Classificação Nacional de Atividades Econômicas - CNAE, seção F, abrangendo uma divisão (dois dígitos), seis grupos (três dígitos) e 21 classes (quatro dígitos). A partir do ano de 2003, foram introduzidas alterações nesta versão com caráter essencialmente de ajuste e atualização em relação à nova versão da classificação internacional e, também, de adequação no tratamento de determinadas atividades, em função da experiência do uso da CNAE. A nova versão 1.0 da CNAE substitui a estrutura original usada anteriormente, abrangendo uma divisão (dois dígitos), seis grupos (três dígitos) e 16 classes (quatro dígitos).

2. *(Pesquisa Industrial Anual - Empresa)* Classificação das atividades da indústria que tem como referência a Classificação Nacional de Atividades Econômicas - CNAE, seções C e D (indústrias extrativa e de transformação, respectivamente), organizadas em 27 divisões (dois dígitos), 106 grupos (três dígitos) e 282 classes (quatro dígitos). A partir do ano de 2003, foram introduzidas alterações nesta versão com caráter essencialmente de ajuste e atualização em relação à nova versão da classificação internacional e, também, de adequação no tratamento de determinadas atividades, em função da experiência do uso da CNAE. A nova versão 1.0 da CNAE substitui a estrutura original usada anteriormente, abrangendo 27 divisões (dois dígitos), 111 grupos (três dígitos) e 300 classes (quatro dígitos).

3. *(Pesquisa Industrial Mensal de Emprego e Salário)* Classificação das atividades da indústria que tem como referência a Classificação Nacional de Atividades Econômicas - CNAE, seções C e D (indústrias extrativa e de transformação, respectivamente), organizadas em 18 atividades industriais.

4. *(Pesquisa Industrial Mensal - Produção Física)* Classificação das atividades da indústria que tem como referência a Classificação Nacional de Atividades Econômicas - CNAE, seções C e D (indústrias extrativa e de transformação, respectivamente), organizadas em 27 atividades industriais. Apenas para o nível nacional, os produtos selecionados são organizados, também, segundo suas categorias de uso (bens de capital, intermediários e de consumo, durável ou não durável) e seus subsetores, e agrupam-se, por fim, os que são identificados como insumos típicos da construção civil.

COI *Ver* custos das operações industriais

consumo final de energia *(Departamento Nacional de Desenvolvimento Energético)* Energia consumida pelos diferentes setores da atividade socioeconômica do País, nas formas primária e secundária, para produção de calor, força motriz, iluminação etc.

consumo final não energético *(Departamento Nacional de Desenvolvimento Energético)* Energia contida em produtos que são utilizados em diferentes setores para fins não energéticos.

custos das operações industriais *(Pesquisa Industrial Anual - Empresa)* Valor, na empresa, dos custos diretamente envolvidos na produção, à exceção dos salários e encargos, como: consumo de matérias-primas, materiais auxiliares e componentes; compra de energia elétrica; consumo de combustíveis e peças e acessórios; serviços industriais e de manutenção e reparação de máquinas e equipamentos ligados à produção prestada por terceiros. Na unidade local, o total de custos das operações industriais calculado para a empresa é distribuído entre as unidades locais produtivas, conforme o peso de cada uma destas unidades no total da soma do consumo de matérias-primas, materiais auxiliares e componentes, aos outros custos de operação industrial.

custos e despesas *(Pesquisa Industrial Anual - Empresa)* Valor, na empresa, dos gastos de pessoal (salários, encargos e benefícios); compras de matérias-primas, materiais auxiliares e componentes e mercadorias adquiridas para revenda; estoques em 31.12 do ano anterior e 31.12 do ano de referência da pesquisa; custos diretos de produção; e outras despesas. Na unidade local, o total de custos e despesas calculado para a empresa é distribuído entre as unidades locais produtivas, conforme o peso de cada uma destas unidades no total da soma dos salários, retiradas e outras remunerações, consumo de matérias-primas, materiais auxiliares e componentes, aos custos e despesas.

desenho industrial *(Instituto Nacional de Propriedade Industrial)* Forma bidimensional de caráter ornamental, combinação de traços, linhas ou cores aplicadas em qualquer produto.

DI *Ver* desenho industrial

empresa 1. *(Estatísticas do Cadastro Central de Empresas)* Entidade empresarial com registro no Cadastro Nacional da Pessoa Jurídica - CNPJ, da Secretaria da Receita Federal.

2. *(Pesquisa Anual da Indústria da Construção, Pesquisa Industrial Anual - Empresa)* Unidade jurídica caracterizada por uma firma ou razão social que engloba o conjunto de atividades econômicas exercidas em uma ou mais unidades locais (endereços).

energia primária *(Departamento Nacional de Desenvolvimento Energético)* Energia oriunda de produtos energéticos providos pela natureza na sua forma direta, como petróleo, gás natural, carvão mineral, energia solar e eólica etc.

energia secundária *(Departamento Nacional de Desenvolvimento Energético)* Energia oriunda de produtos energéticos resultantes dos diferentes centros de transformação, que tem como destino os diversos setores de consumo e, eventualmente, outro centro de transformação.

folha de pagamento *(Pesquisa Industrial Mensal de Emprego e Salário)* Valor pago, no mês de referência da pesquisa, ao pessoal ocupado assalariado (com ou sem vínculo) da unidade. É composta dos seguintes itens: valor dos salários, horas extras, 13o salário, aviso prévio, indenizações, comissões e percentagens, abonos, ajuda de custo de representação, educação e auxílio funeral, gratificações, prêmios de produtividade, assiduidade, participação nos lucros, adicionais noturnos e insalubres, salário-família, auxílio-doença, dez dias de férias em dobro. Para obtenção de índices reais, esta variável é deflacionada pelo Índice Nacional de Preços ao Consumidor Amplo – IPCA, do IBGE.

gastos de pessoal *(Pesquisa Industrial Anual - Empresa)* Importâncias pagas no ano a título de salários, retiradas e outras remunerações, inclusive o 13o salário, férias, gratificações, horas-extras, comissões sobre vendas, participações nos lucros, honorários de diretoria, retiradas pró-labore, contribuições para a previdência social (parte do empregador); FGTS; contribuições para a previdência privada (parte do empregador); indenizações trabalhistas e por dispensa incentivada; e benefícios concedidos, como transporte, alimentação, treinamento, auxílio-educação, plano de saúde, auxílio-doença, seguro de vida em grupo etc.

horas pagas (*Pesquisa Industrial Mensal de Emprego e Salário)* Número total de horas pagas às pessoas assalariadas na unidade, no mês de referência da pesquisa. Corresponde à jornada mensal fixada pelo contrato de trabalho, número de horas extras, descanso remunerado, férias, feriados, faltas abonadas, 15 primeiros dias de afastamento, e demais horas não trabalhadas e pagas.

índice acumulado *(Pesquisa Industrial Mensal de Emprego e Salário, Pesquisa Industrial Mensal - Produção Física)* Índice que compara a variável acumulada no ano, de janeiro até o mês de referência da pesquisa, em relação a igual período imediatamente anterior.

MI *Ver* modelo industrial

modelo de utilidade *(Instituto Nacional de Propriedade Industrial)* Modificação no formato de objetos conhecidos, para melhor utilização.

modelo industrial *(Instituto Nacional de Propriedade Industrial)* Forma tridimensional, de caráter ornamental.

MU *Ver* modelo de utilidade

número de informações *(Pesquisa Industrial Anual - Produto)* Total de unidades locais que informam o produto.

oferta interna de energia *(Departamento Nacional de Desenvolvimento Energético)* Energia que se coloca à disposição do País para ser submetida aos processos de transformação e/ou consumo final.

pessoal ocupado 1. *(Estatísticas do Cadastro Central de Empresas)* Pessoas efetivamente ocupadas em 31.12 do ano de referência do Cadastro Central de Empresas - CEMPRE, com vínculo empregatício, bem como os proprietários e sócios com atividade na unidade.

2. *(Pesquisa Anual da Indústria da Construção)* Pessoas efetivamente ocupadas em 31.12 do ano de referência da pesquisa. Inclui as pessoas afastadas em gozo de férias, licenças, seguros por acidentes etc., mesmo que estes afastamentos sejam superiores a 15 dias. Considera-se pessoal ocupado: pessoal assalariado ligado e não ligado à construção; e pessoal não assalariado - proprietários, sócios, inclusive membros da família sem remuneração.

3. *(Pesquisa Industrial Anual - Empresa)* Pessoas ocupadas em 31.12 do ano de referência da pesquisa, independentemente de terem ou não vínculo empregatício, desde que remuneradas diretamente pela empresa ou pela unidade local. Inclui as pessoas afastadas em gozo de férias, licenças, seguros por acidentes etc., mesmo que estes afastamentos tenham sido superiores a 15 dias. Considera-se pessoal ocupado: pessoal assalariado ligado e não ligado à produção; e pessoal não assalariado - proprietários ou sócios com atividade na empresa ou unidade local e membros da família dos proprietários ou sócios, sem remuneração, com atividade na empresa ou unidade local.

pessoal ocupado assalariado *(Pesquisa Industrial Mensal de Emprego e Salário)* Pessoas assalariadas na unidade (horistas e mensalistas), no último dia do mês de referência da pesquisa, com ou sem vínculo empregatício, com contrato de trabalho por tempo indeterminado ou temporário, ligadas ou não ao processo produtivo. Inclui as pessoas afastadas em gozo de férias, licenças, seguros por acidentes etc., desde que estes afastamentos não excedam a 30 dias.

PI *Ver* privilégio de invenção

privilégio de invenção *(Instituto Nacional de Propriedade Industrial)* Solução técnica nova que faça avançar o estado da técnica.

quantidade produzida no *ano* *(Pesquisa Industrial Anual - Produto)* Quantidade dos produtos fabricados no ano pela unidade local, independentemente de terem sido vendidos ou transferidos para outras unidades locais da mesma empresa, mantidos em estoque, incorporados ao ativo ou distribuídos gratuitamente. A quantidade total corresponde à soma das quantidades produzidas de todos os informantes do produto.

receita líquida de vendas *(Pesquisa Industrial Anual - Empresa)* Receita bruta proveniente de todas as atividades desenvolvidas pela empresa descontados os impostos incidentes sobre as vendas e que guardam proporcionalidade com o preço de venda (ICMS, PIS/PASEP, COFINS etc.), IPI, SIMPLES, quando for o caso, bem como as vendas canceladas, abatimentos e descontos incondicionais, na empresa ou unidade local.

salários e outras remunerações *(Estatísticas do Cadastro Central de Empresas)* Importâncias pagas no ano a título de salários fixos, honorários, comissões, ajudas de custo, 13o salário, abono de férias, participações nos lucros etc., referentes aos trabalhadores com vínculo empregatício, sem dedução das parcelas correspondentes às cotas de previdência e assistência social (INSS), ou de consignação de interesse dos empregados.

salários, retiradas e outras remunerações *(Pesquisa Anual da Indústria da Construção, Pesquisa Industrial Anual - Empresa)* Importâncias pagas no ano a título de salários fixos, pró-labore, retiradas, honorários, comissões, ajudas de custo, 13o salário, abono de férias, gratificações e participações nos lucros, sem dedução das parcelas correspondentes às cotas de previdência e assistência social (INSS), recolhimento de imposto de renda ou de consignação de interesse dos empregados (aluguel de casa, contas de cooperativas etc.). Excluem as diárias pagas a empregados em viagens, honorários e ordenados pagos a membros dos conselhos administrativo, fiscal ou diretor que não exerçam qualquer outra atividade na empresa, indenizações por dispensa incentivada, participações ou comissões pagas a profissionais autônomos.

seção de indústria *(Pesquisa Industrial Mensal - Produção Física)* Classificação da indústria em indústrias extrativa e de transformação.

setor energético *(Departamento Nacional de Desenvolvimento Energético)* Setor que congrega os centros de transformação e os processos de extração e transporte interno de produtos energéticos.

subsetores industriais *(Pesquisa Industrial Mensal - Produção Física)* Classificação que divide a indústria em 76 agrupamentos industriais, que representam as indústrias extrativa e de transformação. Cada subsetor industrial é uma agregação de produtos selecionados para a pesquisa, tendo como referência a Classificação Nacional de Atividades Econômicas - CNAE, seções C e D (indústrias extrativa e de transformação, respectivamente).

taxa de crescimento da produção industrial *(Pesquisa Industrial Mensal - Produção Física)* Indicador do comportamento efetivo do produto real na indústria, medido através do volume físico produzido.

tonelada equivalente de petróleo *(Departamento Nacional de Desenvolvimento Energético)* Unidade obtida multiplicando-se a quantidade de cada energético em

unidade comercial (m3, t, MWh etc.) por um coeficiente de conversão definido pela relação: poder calorífico do energético/poder calorífico do petróleo.

unidade local industrial *(Pesquisa Industrial Anual – Empresa, Pesquisa Industrial Mensal de Emprego e Salário)* Espaço físico que ocupa, geralmente, uma área contínua, no qual são desenvolvidas uma ou mais atividades econômicas e cuja atividade principal é industrial.

valor adicionado *(Pesquisa Anual da Indústria da Construção)* Variável derivada, obtida pela diferença entre o valor bruto da produção e o consumo intermediário.

valor bruto da produção industrial *(Pesquisa Industrial Anual - Empresa)* Vendas de produtos e serviços industriais (receita líquida industrial) mais a variação dos estoques dos produtos acabados e em elaboração mais a produção própria realizada para o ativo imobilizado. Na unidade local, o valor bruto da produção industrial calculado para a empresa é distribuído entre as unidades locais produtivas, conforme o peso de cada uma destas unidades no total do valor das transferências e da receita líquida da venda de produtos e serviços industriais.

valor da produção *(Pesquisa Industrial Anual – Produto)* Resultado da relação (valor das vendas/quantidade vendida) X quantidade produzida. Quando apenas a quantidade produzida é informada, utiliza-se o preço médio do produto (valor das vendas/quantidade vendida) da mesma empresa para o cálculo do valor da produção. Caso não haja, utiliza-se o preço médio do produto da unidade da federação em que a unidade local está localizada e, na falta deste, adota-se o preço médio nacional. Para os serviços e alguns produtos ligados à indústria farmacêutica, o valor da produção é o próprio valor das vendas. O valor da produção total é a soma dos valores da produção de todos os informantes de um mesmo produto.

valor da transformação industrial *(Pesquisa Industrial Anual - Empresa)* Diferença entre o valor bruto da produção industrial e os custos das operações industriais.

valor das obras e/ou serviços da construção *(Pesquisa Anual da Indústria da Construção)* Valor dos custos e despesas incorridos, mais a proporção do lucro correspondente à execução das obras e/ou serviços da construção efetivamente realizados no ano, mesmo que não tenha sido apropriado. No caso das incorporações próprias, é apropriado o valor incorrido na execução das obras, mesmo que as unidades não tenham sido vendidas.

VBPI *Ver* valor bruto da produção industrial

VTI *Ver* valor da transformação industrial

Referências

BALANÇO energético nacional 2010. Rio de Janeiro: Empresa de Pesquisa Energética - EPE, 2010. Ano-base 2009. Disponível em: <https://ben.epe.gov.br>. Acesso em: fev. 2012.

BALANÇO energético nacional 2011. Rio de Janeiro: Empresa de Pesquisa Energética - EPE, 2011. Ano-base 2010. Disponível em: <https://ben.epe.gov.br>. Acesso em: fev. 2012.

ESTATÍSTICAS BRACELPA: relatório anual 2009/2010. São Paulo: Associação Brasileira de Celulose e Papel - BRACELPA, 2010. Disponível em: <http://www.bracelpa.org.br/bra2/sites/default/files/estatisticas/rel2009.pdf>. Acesso em: jan. 2012.

ESTATÍSTICAS do cadastro central de empresas 2009. Rio de Janeiro: IBGE, 2011. Acompanha 1 CD-ROM. Disponível em: <http://www.ibge.gov.br/home/estatistica/economia/cadastroempresa/2009/cempre2009.pdf>. Acesso em: jan. 2012.

PESQUISA anual da indústria da construção 2008-2009. Rio de Janeiro: IBGE, v. 18-19, 2010-2011. Disponível em: <http://www.ibge.gov.br/home/estatistica/economia/industria/paic/2009/default.shtm>. Acesso em: jan. 2012.

PESQUISA industrial 2008-2009. Produto. Rio de Janeiro: IBGE, v. 27-28, n. 2, 2010-2011. Disponível em: <http://www.ibge.gov.br/home/estatistica/economia/industria/pia/produtos/produto2009/defaultproduto.shtm>. Acesso em: jan. 2012.

PESQUISA industrial 2009. Empresa. Rio de Janeiro: IBGE, v. 28, n. 1, 2011. Acompanha 1 C D-ROM. Disponível em: <http://www.ibge.gov.br/home/estatistica/economia/industria/pia/empresas/2009/piaempresa2009.pdf>. Acesso em: jan. 2012.

PESQUISA industrial mensal de emprego e salário 2010-2011. In: IBGE. *Sidra*: sistema IBGE de recuperação automática. Rio de Janeiro, [2007-2012]. Disponível em: <http://www.sidra.ibge.gov.br/bda/>. Acesso em: fev. 2012.

PESQUISA industrial mensal - produção física 2003-2011. In: IBGE. *Sidra*: sistema IBGE de recuperação automática. Rio de Janeiro, [2002-2012]. Disponível em: <http://www.sidra.ibge.gov.br/bda/>. Acesso em: fev. 2012.

PESQUISA industrial mensal - produção física - agroindústria 2003-2011. Rio de Janeiro: IBGE, [2003-2012]. Disponível em: <http://www.ibge.gov.br/home/estatistica/indicadores/industria/pimpfagro_nova/default_tabelas.shtm>. Acesso em: fev.2012.

Seção 5

Aspectos da Atividade Serviços

Aspectos da Atividade Serviços

Seção 5

Sumário Geral

Principais Características das Pesquisas e Levantamentos

Comércio

Aspectos Estruturais do Comércio

5.1.1.1 - Dados gerais das empresas comerciais, segundo as divisões, grupos e classes de atividades - 2009

5.1.1.2 - Número de empresas, unidades locais com receita de revenda, pessoal ocupado, receita operacional líquida e salários das empresas comerciais, segundo a divisão e as faixas de pessoal ocupado - 2009

5.1.1.3 - Empresas comerciais, pessoal ocupado em 31.12 e salários e outras remunerações, segundo a seção da classificação de atividades e faixas de pessoal ocupado total - Brasil - 2009

5.1.1.4 - Unidades locais comerciais, pessoal ocupado em 31.12 e salários e outras remunerações, segundo as Unidades da Federação - 2009

Indicadores Conjunturais do Comércio

5.1.2.1 - Faturamento real do comércio varejista da Região Metropolitana de Belo Horizonte, segundo os ramos de atividade - 2008-2010

5.1.2.2 - Índice de volume de vendas no varejo ano, segundo as Unidades da Federação - 2010

5.1.2.3 - Índice de volume de vendas no varejo ampliado ano, segundo as Unidades da Federação - 2010

5.1.2.4 - Índice nominal de vendas no varejo ano, segundo as Unidades da Federação - 2010

Anu. estat. Brasil, Rio de Janeiro, v.71, p. 5-1 - 5-58, 2011.

5.1.2.5 - Índice nominal de vendas no varejo ampliado ano, segundo as Unidades da Federação - 2010

5.1.2.6 - Índice de volume de vendas no varejo ano, segundo as Unidades da Federação - 2011

5.1.2.7 - Índice de volume de vendas no varejo ampliado ano, segundo as Unidades da Federação - 2011

5.1.2.8 - Índice nominal de vendas no varejo ano, segundo as Unidades da Federação - 2011

5.1.2.9 - Índice nominal de vendas no varejo ampliado ano, segundo as Unidades da Federação - 2011

5.1.2.10 - Indicadores de desempenho do comércio varejista, segundo atividades pesquisadas - 2008-2011

Transportes

Rodoviário

5.2.1.1 - Empresas de transporte, armazenagem e correio, pessoal ocupado em 31.12 e salários e outras remunerações, segundo a seção da classificação de atividades e faixas de pessoal ocupado - Brasil - 2009

5.2.1.2 - Extensão da rede rodoviária federal, segundo as Grandes Regiões e as Unidades da Federação - 2008

5.2.1.3 - Frota nacional de veículos com placa, por tipo, segundo as Grandes Regiões e as Unidades da Federação - 2010

5.2.1.4 - Extensão da rede rodoviária nacional, por jurisdição, segundo as Grandes Regiões e as Unidades da Federação - 2008

Ferroviário

5.2.2.1 - Extensão das linhas ferroviárias, segundo as concessionárias e a bitola - 2008

5.2.2.2 - Carga transportada, acidentes, locomotivas a diesel, vagões e consumo de diesel das concessionárias ferroviárias - 2008

Aquaviário

5.2.3.1 - Movimento geral de cargas no sistema portuário, segundo a natureza da carga, o tipo e o sentido da navegação - 2007-2009

5.2.3.2 - Movimento de carga, por tipo de navegação - 2001-2009

5.2.3.3 - Movimento de contêineres, segundo o tipo de navegação - 2008-2009

Aéreo

5.2.4.1 - Tráfegos aéreos doméstico e internacional - 2009-2010

Comunicações

Correios e Telégrafos

5.3.1.1 - Organização dos Correios e Telégrafos, segundo o sistema postal - 2009-2011

5.3.1.2 - Atividades dos Correios e Telégrafos, segundo o tipo de atividade - 2009-2011

Telecomunicações

5.3.2.1 - Acessos do serviço móvel, segundo as Grandes Regiões e as Unidades da Federação - 2007-2011

5.3.2.2 - Telefones de uso público, total e por 1 000 habitantes, segundo as Grandes Regiões e as Unidades da Federação - 2009-2010

Outros Serviços

Dados Gerais

5.4.1.1 - Número de empresas, pessoal ocupado, salários, retiradas e outras remunerações e receita operacional líquida dos serviços empresariais não financeiros, segundo as atividades - 2009

5.4.1.2 - Origem da receita operacional líquida das empresas com 20 ou mais pessoas ocupadas, segundo as atividades - Brasil - 2009

5.4.1.3 - Empresas de serviços, pessoal ocupado em 31.12 e salários e outras remunerações, segundo a seção da classificação de atividades e faixas de pessoal ocupado - Brasil - 2009

5.4.1.4 - Unidades locais de serviços, pessoal ocupado em 31.12 e salários e outras remunerações, segundo as Unidades da Federação e a seção da classificação de atividades - 2009

Turismo

5.4.2.1 - Chegadas de turistas ao Brasil, por vias de acesso, segundo os continentes e os países de residência permanente - 2009-2010

5.4.2.2 - Agências de turismo, meios de hospedagem e organizadoras de eventos cadastrados na Cadastur, segundo as Grandes Regiões e as Unidades da Federação - 2010

5.4.2.3 - Dados gerais do turismo receptivo internacional - 2009-2010

Gráficos

5.1.1 - Participação dos segmentos na receita total do comércio atacadista - Brasil - 2009

5.1.2 - Participação dos segmentos na receita total do comércio varejista - Brasil - 2009

5.1.3 - Receita operacional líquida do comércio, por faixas de pessoal ocupado - Brasil - 2009

5.2 - Frota nacional de veículos automotores - Brasil - 2010

5.3 - Tráfego postal de objetos - Brasil - 2006-2011

5.4.1 - Participação dos segmentos na receita total dos serviços não financeiros - Brasil - 2009

5.4.2 - Chegadas de turistas no Brasil, segundo os continentes - 2010

Glossário

Referências

Principais características das pesquisas e levantamentos

Pesquisa/ levantamento	Objetivo	Unidade informante	Periodicidade	Abrangência geográfica	Formas de divulgação	Instituição responsável
Estatísticas do Cadastro Central de Empresas	Fornecer informações sobre pessoal ocupado, salários e outras remunerações de empresas e unidades locais formalmente constituídas, registradas no Cadastro Nacional da Pessoa Jurídica-CNPJ, e que estão ativas no ano-base do levantamento	Empresa formalmente constituída e suas unidades locais	Anual	Brasil, Grandes Regiões, Unidades da Federação e municípios das capitais	Internet, publicação impressa e em CD-ROM	IBGE
Pesquisa Anual de Comércio	Obter informações sobre a situação econômico-financeira, como: pessoal ocupado, salários, despesas, custos, receitas, investimentos e desinvestimentos, vendas líquidas e estoques	Empresa comercial	Anual	Brasil, Grandes Regiões e Unidades da Federação	Internet, publicação impressa e em CD-ROM	IBGE
Pesquisa Anual de Serviços	Obter informações sobre a situação econômico-financeira, como: pessoal ocupado, salários, despesas, custos e receitas	Empresa de prestação de serviços não financeiros	Anual	Brasil, Grandes Regiões e Unidades da Federação	Internet, publicação impressa e em CD-ROM	IBGE
Pesquisa Conjuntural do Comércio Varejista das Regiões Metropolitanas de São Paulo e Belo Horizonte	Fornecer indicadores conjunturais sobre a atividade comercial nas Regiões Metropolitanas de São Paulo e Belo Horizonte	Estabelecimento de comércio varejista da região	Mensal	Regiões Metropolitanas de São Paulo e Belo Horizonte	Publicação impressa	Federação do Comércio do Estado de São Paulo e Federação do Comércio do Estado de Minas Gerais
Pesquisa Mensal de Comércio	Produzir indicadores conjunturais que permitem acompanhar o desempenho do comércio varejista	Empresa de comércio varejista	Mensal	Brasil e Unidades da Federação	Internet	IBGE
Registros Administrativos sobre Serviços Postais e Telegráficos	Fornecer informações sobre o tráfego postal e telemático, assim como a organização destes serviços	Empresa Brasileira de Correios e Telégrafos e agência postal	Anual	Brasil	Internet e publicação impressa	Empresa Brasileira de Correios e Telégrafos
Registros Administrativos sobre Telecomunicações	Fornecer informações sobre os serviços das empresas telefônicas	Empresa componente do Sistema de Telecomunicações Brasileiro	Anual	Brasil	Internet e publicação impressa	Agência Nacional de Telecomunicações
Registros Administrativos sobre Transportes	Fornecer informações sobre transportes rodoviário, ferroviário, dutoviário e aéreo	Empresa de transporte	Anual	Brasil	Internet e publicação impressa	Empresa Brasileira de Planejamento de Transportes e Agência Nacional de Transportes Aquaviários

Comércio

As estatísticas referentes ao Comércio têm como objetivo mapear a estrutura e acompanhar a evolução desta importante atividade econômica. A existência dessas informações permite a elaboração de estudos sobre: as formas de organização da produção nas distintas classes e atividades em níveis nacional, regional e estadual; as características dos mercados em que operam; as flutuações experimentadas ao longo do tempo; e a contribuição do setor à geração do Produto Interno Bruto - PIB.

Desse modo, o presente tema, buscando sumariar as principais estatísticas existentes, foi organizado em três capítulos, contendo, o primeiro, resultados anuais; o segundo, dados mensais; e o terceiro, as estatísticas do comércio, segundo a Classificação Nacional de Atividades Econômicas - CNAE 2.0.

A partir de 2009, o IBGE adotou a Classificação Nacional de Atividades Econômicas - CNAE 2.0[1], provocando modificações em suas pesquisas econômicas e o início de uma nova série continuada de dados.

O capítulo Aspectos Estruturais do Comércio divulga informações extraídas da Pesquisa Anual de Comércio relativa ao ano de 2009. As tabelas, construídas a partir de estimativas efetuadas com base numa amostra de cerca de 64 mil empresas, incluem informações das principais variáveis econômico-financeiras levantadas e do número de empresas e unidades locais do setor, bem como do pessoal que ocupa em sua operação, segundo os níveis de classificação da CNAE 2.0. Além das tabelas mencionadas, esse capítulo apresenta tabelas de estrutura de porte das empresas e a distribuição regional das unidades locais, a partir dos dados do Cadastro Central de Empresas referente a 2009.

Gráfico 5.1.1 - Participação dos segmentos na receita total do comércio atacadista - Brasil - 2009

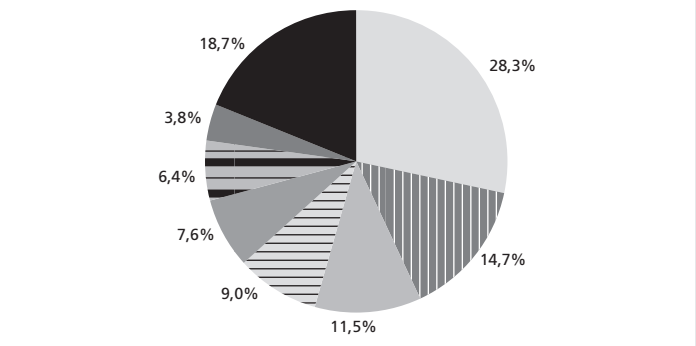

Fonte: IBGE, Diretoria de Pesquisas, Coordenação de Serviços e Comércio, Pesquisa Anual de Comércio 2009.

[1]Apesar de o IBGE ter adotado a CNAE 2.0 a partir das pesquisas do ano de referência 2007, divulgando seus resultados somente em 2010, esta versão está em vigor desde o ano de 2007

Gráfico 5.1.2 - Participação dos segmentos na receita total do comércio varejista - Brasil - 2009

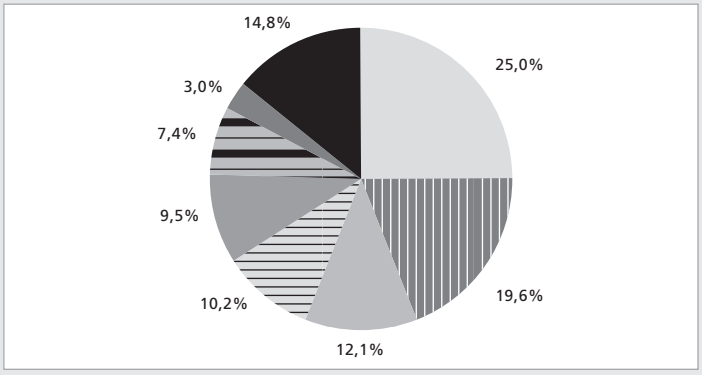

Fonte: IBGE, Diretoria de Pesquisas, Coordenação de Serviços e Comércio, Pesquisa Anual de Comércio 2009.

- Super/Hipermercados
- Combustíveis
- Lojas de departamentos, eletrodomésticos e móveis
- Tecidos, vestuário e calçados
- Material de construção
- Produtos farmacêuticos e médicos
- Produtos alimentícios, bebidas, fumo e mercearias
- Outros

Gráfico 5.1.3 - Receita operacional líquida do comércio, por faixas de pessoal ocupado - Brasil - 2009

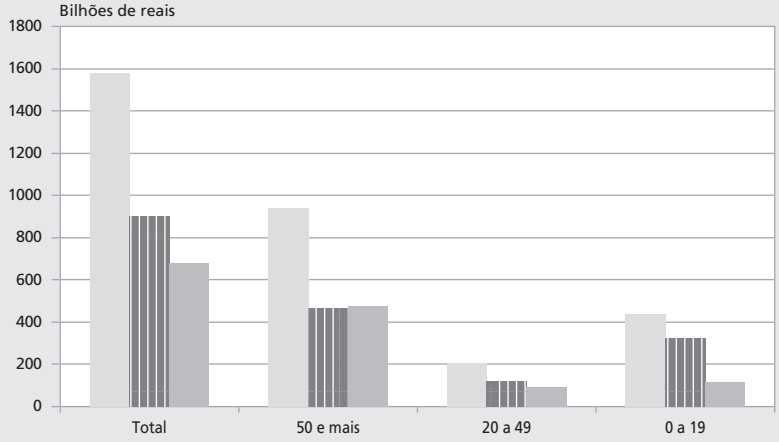

Fonte: IBGE, Diretoria de Pesquisas, Coordenação de Serviços e Comércio, Pesquisa Anual de Comércio 2009.

- Total
- Comércio varejista e comércio de veículos e peças
- Comércio por atacado

Tabela 5.1.1.1 - Dados gerais das empresas comerciais, segundo as divisões, grupos e classes de atividades - 2009

(continua)

Divisões, grupos e classes de atividades	Número de empresas	Unidades locais com receita de revenda	Pessoal ocupado em 31.12	Margem de comercialização	Receita		Gastos com pessoal	
					Total	Bruta de revenda e de comissões sobre vendas	Total	Salários, retiradas e outras remunerações
				1 000 000 R$				
Total	**1 466 138**	**1 570 350**	**8 800 834**	**330 655**	**1 637 223**	**1 721 756**	**128 259**	**95 096**
Comércio de veículos, peças e motocicletas	**143 467**	**151 921**	**855 539**	**36 920**	**244 542**	**247 272**	**14 770**	**10 868**
Veículos automotores	21 990	25 440	256 456	17 626	173 343	173 695	7 004	4 800
Peças para veículos	106 068	109 151	506 776	15 765	54 800	56 861	6 452	5 099
Motocicletas, peças e acessórios	15 409	17 330	92 307	3 529	16 399	16 716	1 314	969
Comércio por atacado	**158 715**	**179 967**	**1 486 478**	**121 264**	**713 709**	**746 679**	**36 574**	**25 329**
Representantes e agentes do comércio (exceto de veículos e motocicletas)	55 639	55 742	99 027	59	6 654	6 822	1 199	928
Comércio de matérias-primas agrícolas e animais vivos	3 687	5 873	75 329	5 801	50 865	46 183	1 508	1 052
Comércio especializado em produtos alimentícios, bebidas e fumo	27 081	31 550	365 159	21 018	118 833	121 308	6 761	4 733
Comércio de equipamentos e artigos de uso pessoal e doméstico	27 362	31 940	304 732	35 967	112 579	127 639	8 111	5 600
Tecidos, artefatos de tecidos e de armarinho, vestuário, calçados e artigos de viagem	7 383	8 547	61 173	3 609	11 982	13 844	1 096	805
Tecidos, artefatos de tecidos e de armarinho	2 411	2 643	22 457	1 290	5 277	6 085	419	309
Artigos do vestuário e acessórios	4 160	5 034	31 643	1 569	3 985	4 668	467	355
Calçados e artigos de viagem	812	870	7 073	749	2 720	3 091	210	141
Produtos farmacêutico, médico, ortopédico, odontológico e veterinário	7 667	9 099	134 463	23 385	72 197	79 895	4 504	3 014
Artigos de escritório e de papelaria; livros, jornais e outras publicações	2 381	2 742	32 050	2 385	8 332	9 186	770	547
Outros equipamentos e artigos de uso pessoal e doméstico (1)	9 931	11 552	77 046	6 588	20 068	24 714	1 741	1 235
Comércio de produtos intermediários, resíduos e sucatas	27 690	32 926	303 807	33 011	270 915	287 058	8 687	5 931
Combustíveis e lubrificantes	2 001	3 405	44 039	15 345	187 233	196 715	3 122	1 995
Madeira, ferragens, ferramentas, material elétrico e material de construção	8 312	9 488	102 147	6 396	26 265	28 604	2 030	1 436
Produtos químicos, adubos e fertilizantes	3 222	4 691	39 961	4 942	28 096	29 289	1 304	894
Produtos siderúrgicos e metalúrgicos	778	919	17 150	1 464	9 459	10 473	581	386
Papel e papelão em bruto e de embalagens	2 253	2 332	17 974	628	2 824	3 115	263	197
Resíduos, sucatas e outros produtos	11 124	12 091	82 536	4 236	17 038	18 862	1 387	1 023
Resíduos e sucatas	5 203	5 404	43 348	1 637	4 918	5 236	624	479
Outros produtos (2)	5 921	6 687	39 188	2 599	12 120	13 626	763	544
Comércio de equipamentos e produtos de tecnologia de informação e comunicação	1 913	2 355	33 786	3 821	25 937	25 813	2 090	1 422
Comércio de máquinas, aparelhos e equipamentos (exceto de tecnologia de informação e comunicação)	10 789	11 704	120 509	11 129	44 646	46 958	4 607	3 209
Comércio não especializado	4 554	6 290	157 176	10 459	83 280	84 898	3 612	2 453

Tabela 5.1.1.1 - Dados gerais das empresas comerciais, segundo as divisões, grupos e classes de atividades - 2009

(conclusão)

Divisões, grupos e classes de atividades	Número de empresas	Unidades locais com receita de revenda	Pessoal ocupado em 31.12	Margem de comercialização	Receita		Gastos com pessoal	
					Total	Bruta de revenda e de comissões sobre vendas	Total	Salários, retiradas e outras remunerações
				1 000 000 R$				
Comércio varejista	**1 163 956**	**1 238 462**	**6 458 817**	**172 471**	**678 972**	**727 805**	**76 914**	**58 900**
Comércio não especializado	194 537	205 617	1 552 205	45 508	224 582	244 544	20 900	14 717
Hipermercados e supermercados	11 502	19 422	911 877	31 047	169 973	183 843	14 514	9 556
Outros tipos de comércio não especializado com predominância de produtos alimentícios (3)	168 585	169 311	501 750	7 656	30 231	32 100	4 027	3 553
Comércio não especializado sem predominância de produtos alimentícios (4)	14 450	16 884	138 578	6 805	24 378	28 601	2 360	1 608
Comércio de produtos alimentícios, bebidas e fumo	116 182	118 316	518 635	7 061	20 415	21 675	4 364	3 716
Comércio de tecidos, artigos de armarinho, vestuário e calçados	261 814	279 023	1 222 333	27 305	68 272	79 340	12 454	9 919
Tecidos e artigos de armarinho	48 633	50 042	166 617	2 872	7 663	8 554	1 428	1 191
Artigos do vestuário e complementos	183 569	196 697	823 326	18 221	46 345	54 480	8 573	6 767
Calçados, artigos de couro e viagem	29 612	32 284	232 390	6 212	14 264	16 306	2 453	1 961
Combustíveis e lubrificantes	27 477	32 192	335 394	18 292	127 208	127 477	5 244	3 633
Comércio de outros produtos em lojas especializadas	562 192	601 530	2 824 635	74 212	238 311	254 579	33 897	26 866
Produtos farmacêuticos, perfumaria e cosméticos e artigos médicos, ortopédicos e de óptica	101 784	111 640	570 353	15 843	50 121	52 309	7 378	5 754
Eletrodomésticos, equipamentos de áudio e vídeo, instrumentos musicais e acessórios	13 482	18 343	199 779	8 745	32 520	37 247	4 097	2 837
Móveis, artigos de iluminação, peças e acessórios e outros artigos de uso doméstico	61 276	67 940	335 246	8 325	24 923	27 779	3 875	3 120
Material de construção	126 192	130 371	772 502	18 229	64 320	67 737	8 533	6 901
Equipamentos de informática e comunicação	48 563	52 582	211 925	4 232	14 241	14 097	2 336	1 931
Artigos culturais, recreativos e esportivos	64 085	67 014	248 104	6 244	16 514	18 265	2 639	2 127
Gás liquefeito de petróleo (GLP)	17 028	19 702	54 615	2 492	9 946	9 929	760	534
Outros produtos novos (5)	129 782	133 938	432 111	10 102	25 726	27 216	4 279	3 661
Comércio de artigos usados	1 754	1 784	5 615	93	184	190	54	48

Fonte: IBGE, Diretoria de Pesquisas, Coordenação de Serviços e Comércio, Pesquisa Anual de Comércio 2009.

(1) Móveis de qualquer material para qualquer uso; artigos de colchoaria, tapeçaria, cutelaria e ótptica; lustres, luminárias e abajures; artigos para habitação (panelas, louças, escovas, etc.); produtos de limpeza e conservação domiciliar; brinquedos; artigos de tabacaria; filmes, discos, jóias; rádio, televisores, DVD, etc. (2) Metais ferrosos e não ferrosos em forma primária; ouro e outros metais preciosos; sal gema e sal marinho, etc. (3) Lojas com menos de 300 m² variados em minimercados, mercearias, armazéns, empórios, etc. (4) Lojas de departamentos e variedades. (5) Artigos de joalheria, relojoaria, metais preciosos; artigos de suvenires, bijuteria e artesanatos; objetos de arte; animais vivos; equipamentos para escritório; artigos para festas, funerários e eróticos, sex shop, etc.

Tabela 5.1.1.2 - Número de empresas, unidades locais com receita de revenda, pessoal ocupado, receita operacional líquida e salários das empresas comerciais, segundo a divisão e as faixas de pessoal ocupado - 2009

Divisão e faixas de pessoal ocupado	Número de empresas		Unidades locais com receita de revenda		Pessoal ocupado em 31.12		Receita operacional líquida		Salários, retiradas e outras remunerações	
							1 000 R$			
Total	**1 466 138**	**A**	**1 570 350**	**A**	**8 800 834**	**A**	**1 577 430 007**	**A**	**95 096 418**	**A**
Até 19 pessoas	1 420 107	A	1 452 957	A	5 102 323	A	436 133 386	A	41 344 118	A
De 20 a 49 pessoas	34 612	A	51 143	A	1 057 475	A	204 713 372	A	12 432 431	A
De 50 a 99 pessoas	6 904	A	16 365	A	508 617	A	153 970 394	A	7 358 835	A
De 100 a 249 pessoas	3 072	A	16 204	A	490 217	A	189 647 118	A	8 024 961	A
De 250 a 499 pessoas	815	A	7 574	A	292 158	A	104 992 633	A	4 750 275	A
500 e mais pessoas	628	A	26 107	A	1 350 044	A	487 973 104	A	21 185 798	A
Comércio de veículos, peças e motocicletas	**143 467**	**A**	**151 921**	**A**	**855 539**	**A**	**238 549 589**	**A**	**10 867 943**	**A**
Até 19 pessoas	138 265	A	140 115	A	490 129	B	44 714 249	B	4 052 502	B
De 20 a 49 pessoas	3 383	A	4 653	A	99 599	A	28 849 808	A	1 379 907	A
De 50 a 99 pessoas	987	A	2 167	A	72 734	A	41 387 695	A	1 323 840	A
De 100 a 249 pessoas	616	A	2 664	A	96 500	A	61 456 960	A	1 945 180	A
De 250 a 499 pessoas	168	A	1 474	A	58 754	A	38 330 087	A	1 329 900	A
500 e mais pessoas	48	A	848	A	37 823	A	23 810 790	A	836 614	A
Comércio por atacado	**158 715**	**A**	**179 967**	**A**	**1 486 478**	**A**	**677 814 120**	**A**	**25 328 579**	**A**
Até 19 pessoas	147 376	A	152 357	A	545 598	A	114 806 954	B	5 993 933	A
De 20 a 49 pessoas	7 430	A	11 282	A	235 787	A	89 310 451	A	3 944 105	A
De 50 a 99 pessoas	2 379	A	5 377	A	177 130	A	75 222 093	A	3 355 481	A
De 100 a 249 pessoas	1 080	A	4 673	A	171 677	A	92 163 540	A	3 637 616	A
De 250 a 499 pessoas	262	A	1 943	A	89 570	A	44 283 783	A	1 838 346	A
500 e mais pessoas	188	B	4 335	A	266 716	A	262 027 299	A	6 559 098	A
Comércio varejista	**1 163 956**	**A**	**1 238 462**	**A**	**6 458 817**	**A**	**661 066 298**	**A**	**58 899 896**	**A**
Até 19 pessoas	1 134 466	A	1 160 485	A	4 066 596	A	276 612 183	A	31 297 683	A
De 20 a 49 pessoas	23 799	A	35 208	A	722 089	A	86 553 113	A	7 108 419	A
De 50 a 99 pessoas	3 538	A	8 821	A	258 753	A	37 360 606	A	2 679 514	A
De 100 a 249 pessoas	1 376	A	8 867	A	222 040	A	36 026 618	A	2 442 165	A
De 250 a 499 pessoas	385	A	4 157	A	143 834	A	22 378 763	A	1 582 029	A
500 e mais pessoas	392	A	20 924	A	1 045 505	A	202 135 015	A	13 790 086	A

Fonte: IBGE, Diretoria de Pesquisas, Coordenação de Serviços e Comércio, Pesquisa Anual de Comércio 2009.

Tabela 5.1.1.3 - Empresas comerciais, pessoal ocupado em 31.12 e salários e outras remunerações, segundo a seção da classificação de atividades e faixas de pessoal ocupado total - Brasil - 2009

Seção da classificação de atividades e faixas de pessoal ocupado total	Número de empresas	Pessoal ocupado em 31.12		Salários e outras remunerações (1 000 R$)
		Total	Assalariado	
Comércio; reparação de veículos automotores e motocicletas	**2 157 618**	**10 340 436**	**7 423 391**	**87 835 987**
Faixas de pessoal ocupado total				
0 a 4	1 698 617	2 976 802	884 627	8 709 670
5 a 9	284 196	1 829 528	1 342 615	12 093 801
10 a 19	119 532	1 564 551	1 326 456	13 234 956
20 a 29	26 995	635 638	585 326	6 217 205
30 a 49	15 065	560 698	535 113	6 176 279
50 a 99	8 078	547 342	533 210	7 088 522
100 a 249	3 545	526 112	519 388	8 008 385
250 a 499	907	308 604	306 774	4 791 579
500 e mais	683	1 391 161	1 389 882	21 515 588

Fonte: Estatísticas do cadastro central de empresas 2009. Rio de Janeiro: IBGE, 2011. Disponível em: <http://www.ibge.gov.br/home/estatistica/economia/cadastroempresa/2009/cempre2009.pdf>. Acesso em: jan. 2012.

Tabela 5.1.1.4 - Unidades locais comerciais, pessoal ocupado em 31.12 e salários e outras remunerações, segundo as Unidades da Federação - 2009

Unidades da Federação	Número de unidades locais	Pessoal ocupado em 31.12		Salários e outras remunerações (1 000 R$)
		Total	Assalariado	
Brasil	**2 315 040**	**10 418 798**	**7 500 975**	**90 656 655**
Rondônia	16 219	84 137	63 254	696 382
Acre	4 353	22 433	17 926	158 586
Amazonas	16 346	90 646	72 639	796 466
Roraima	3 582	14 807	10 863	95 360
Pará	35 964	198 840	154 963	1 505 160
Amapá	3 967	23 047	18 897	167 889
Tocantins	13 281	50 521	35 140	328 317
Maranhão	36 375	135 727	96 327	954 981
Piauí	23 652	87 813	62 397	526 263
Ceará	80 482	269 688	180 760	1 598 523
Rio Grande do Norte	26 479	119 664	90 029	793 787
Paraíba	29 569	105 811	72 219	621 920
Pernambuco	63 626	306 500	234 177	2 288 935
Alagoas	20 572	87 183	63 970	547 314
Sergipe	13 117	67 267	50 513	468 988
Bahia	126 066	496 601	351 644	3 291 947
Minas Gerais	259 470	1 133 090	793 309	7 786 621
Espírito Santo	44 315	224 068	167 138	1 766 365
Rio de Janeiro	138 757	916 518	710 174	8 801 008
São Paulo	665 926	3 107 805	2 254 158	34 336 743
Paraná	185 198	786 786	533 983	6 312 991
Santa Catarina	112 303	491 995	357 716	4 224 128
Rio Grande do Sul	209 935	767 500	506 677	5 859 076
Mato Grosso do Sul	28 546	130 204	97 189	1 014 695
Mato Grosso	40 490	185 526	137 291	1 581 514
Goiás	80 317	322 872	220 479	2 338 351
Distrito Federal	36 133	191 749	147 143	1 794 346

Fonte: Estatísticas do cadastro central de empresas 2009. Rio de Janeiro: IBGE, 2011. Disponível em: <http://www.ibge.gov.br/home/estatistica/economia/cadastroempresa/2009/cempre2009.pdf>. Acesso em: jan. 2012.

Tabela 5.1.2.1 - Faturamento real do comércio varejista da Região Metropolitana de Belo Horizonte, segundo os ramos de atividade - 2008-2010

Ramos de atividades	Faturamento real do comércio varejista (1)					
	Índice (2) (3)			Variação (%)		
	2008	2009	2010	2008	2009	2010
Comércio geral	**72,60**	**74,36**	**80,27**	**4,51**	**2,43**	**7,94**
Comércio sem concessionárias	**63,28**	**61,18**	**67,98**	**4,48**	**(-)3,31**	**11,12**
Bens de consumo	**59,12**	**59,83**	**65,32**	**(-) 0,51**	**1,19**	**9,18**
Duráveis	54,25	54,91	56,29	(-) 5,40	1,22	2,52
Lojas de departamento	67,68	69,25	70,91	(-) 5,28	2,32	2,40
Lojas de utilidades domésticas	100,54	97,69	115,47	1,27	(-)2,83	18,20
Cine-foto-som e óticas	45,14	41,72	40,61	(-) 23,10	-7,57	(-)2,67
Móveis e decorações	30,21	31,12	28,46	(-) 3,06	3,02	(-)8,57
Semiduráveis	29,39	29,42	33,46	(-) 7,00	0,11	13,75
Vestuário	31,64	32,21	36,41	(-) 7,83	1,80	13,04
Tecidos	7,47	5,02	5,57	15,53	(-)32,74	10,92
Calçados	34,19	33,56	40,18	(-) 7,00	(-)1,67	19,74
Não duráveis	133,92	135,02	147,09	4,27	0,82	8,94
Supermercados	163,58	161,13	166,56	(-) 0,21	(-)1,50	3,37
Farmácias e perfumarias	78,26	82,72	100,28	15,51	5,69	21,24
Comércio automotivo	100,84	116,08	115,79	5,38	15,11	(-)0,25
Concessionárias de veículos	102,12	119,01	116,58	3,49	16,53	(-)2,04
Autopeças	69,72	74,17	85,23	19,33	6,37	14,92
Materiais de construção	74,19	63,14	71,64	15,84	(-)14,89	13,47

Fonte: Federação do Comércio do Estado de Minas Gerais, Pesquisa Conjuntural do Comércio Varejista 2008-2010.

(1) Deflacionado pelo IPCA-Brasil/Geral. (2) Índice médio anual = 100. (3) Média de janeiro a dezembro.

Tabela 5.1.2.2 - Índice de volume de vendas no varejo ano, segundo as Unidades da Federação - 2010

Unidades da Federação	Índice base fixa (base:2003=100) (número-índice)					
	Janeiro	Fevereiro	Março	Abril	Maio	Junho
Brasil	**158,87**	**147,30**	**166,50**	**158,35**	**167,98**	**162,27**
Rondônia	180,85	197,80	226,70	220,15	250,18	224,19
Acre	224,54	220,51	252,80	238,67	243,47	246,56
Amazonas	176,83	164,90	177,40	172,35	186,47	182,81
Roraima	153,01	154,11	170,78	174,63	181,85	188,09
Pará	151,11	135,14	153,73	148,31	168,95	153,41
Amapá	171,02	149,46	164,28	160,81	191,23	174,81
Tocantins	185,14	225,58	268,89	261,15	283,33	279,24
Maranhão	229,63	202,52	237,05	224,01	250,33	244,10
Piauí	171,85	154,40	178,39	155,05	176,45	166,49
Ceará	190,47	174,05	195,43	189,23	203,13	192,91
Rio Grande do Norte	195,34	177,87	210,11	191,92	204,87	192,14
Paraíba	181,67	163,43	196,34	177,52	210,35	202,29
Pernambuco	168,92	153,03	174,31	160,76	175,30	165,76
Alagoas	228,56	203,11	233,38	230,96	238,11	212,07
Sergipe	204,73	183,00	201,27	184,93	201,49	197,52
Bahia	167,52	153,01	176,75	160,26	172,84	167,02
Minas Gerais	159,15	143,20	162,68	156,77	166,41	162,12
Espírito Santo	178,67	165,25	181,60	168,05	174,53	168,44
Rio de Janeiro	148,01	138,60	152,17	140,85	150,31	146,55
São Paulo	163,80	152,98	173,33	166,82	174,91	170,25
Paraná	143,54	130,53	149,71	142,10	148,67	141,56
Santa Catarina	161,78	153,12	163,02	154,87	158,83	155,18
Rio Grande do Sul	122,44	115,99	133,94	129,49	137,66	131,89
Mato Grosso do Sul	172,02	161,70	182,06	179,90	195,28	183,85
Mato Grosso	152,73	149,83	169,92	160,05	171,93	163,44
Goiás	169,48	150,25	171,14	166,22	178,37	168,26
Distrito Federal	149,51	139,41	160,96	148,16	159,61	152,89

Unidades da Federação	Índice base fixa (base:2003=100) (Número-índice)					
	Julho	Agosto	Setembro	Outubro	Novembro	Dezembro
Brasil	**167,80**	**169,62**	**167,41**	**175,65**	**173,51**	**235,08**
Rondônia	237,98	237,94	241,53	250,37	251,87	355,25
Acre	265,85	260,85	270,63	278,60	277,61	391,52
Amazonas	186,51	204,01	195,81	202,70	199,59	271,60
Roraima	185,83	193,30	209,57	203,16	184,40	229,93
Pará	163,96	166,20	165,27	174,01	166,77	258,68
Amapá	190,95	182,00	180,25	180,18	186,40	254,32
Tocantins	306,61	315,06	319,42	319,35	304,27	416,73
Maranhão	264,44	262,16	259,05	263,19	253,01	352,65
Piauí	182,70	184,03	182,83	174,62	173,02	249,72
Ceará	205,70	206,58	200,37	209,32	214,52	288,72
Rio Grande do Norte	208,54	206,53	201,18	216,37	202,48	281,38
Paraíba	218,73	227,76	217,55	214,16	214,82	292,09
Pernambuco	173,36	179,91	176,04	186,59	186,30	255,72
Alagoas	232,67	235,21	224,85	238,32	247,73	345,63
Sergipe	200,95	204,61	200,81	214,18	213,02	296,63
Bahia	169,62	172,02	172,33	184,71	185,10	251,97
Minas Gerais	170,34	169,34	168,99	175,08	171,48	230,47
Espírito Santo	179,92	175,32	175,26	187,75	180,94	246,97
Rio de Janeiro	151,28	153,19	153,78	163,55	161,35	226,67
São Paulo	172,30	175,63	172,92	181,32	180,21	239,96
Paraná	147,66	150,71	146,63	150,06	146,92	195,08
Santa Catarina	160,25	161,11	161,22	169,62	166,57	219,31
Rio Grande do Sul	139,50	138,24	134,45	143,24	139,10	194,56
Mato Grosso do Sul	190,86	185,95	187,54	190,91	182,38	248,81
Mato Grosso	177,70	178,38	175,43	182,50	170,90	229,96
Goiás	179,85	176,60	173,95	186,10	180,46	244,64
Distrito Federal	161,22	158,73	153,38	162,31	167,97	218,67

Fonte: Indicadores IBGE. Pesquisa mensal de comércio 2010. Rio de Janeiro: IBGE, [2010-2011]. Disponível em: <ftp://ftp.ibge.gov.br/Comercio_e_Servicos/Pesquisa_Mensal_de_Comercio/Fasciculo_Indicadores_IBGE>. Acesso em: dez. 2011.

Tabela 5.1.2.3 - Índice de volume de vendas no varejo ampliado ano, segundo as Unidades da Federação - 2010

Unidades da Federação	Índice base fixa (base:2003=100) (número-índice)					
	Janeiro	Fevereiro	Março	Abril	Maio	Junho
Brasil	**161,29**	**153,60**	**193,63**	**164,95**	**174,26**	**172,33**
Rondônia	285,52	290,64	366,16	329,18	343,79	337,79
Acre	309,94	320,27	391,58	332,44	380,76	397,06
Amazonas	218,48	202,12	240,61	214,88	223,54	226,94
Roraima	176,73	174,89	207,22	198,72	203,96	205,47
Pará	194,91	180,38	216,16	193,81	220,38	205,82
Amapá	210,30	189,04	227,76	207,91	237,42	229,25
Tocantins	251,05	252,98	335,08	286,43	306,01	347,17
Maranhão	247,75	231,17	285,24	262,16	265,53	263,04
Piauí	209,04	191,51	257,06	193,63	220,74	215,04
Ceará	211,79	196,10	246,47	212,15	228,86	219,83
Rio Grande do Norte	199,92	188,93	244,93	201,30	212,41	205,26
Paraíba	200,34	181,80	237,89	203,36	230,06	220,34
Pernambuco	186,16	169,42	210,72	177,33	194,99	185,26
Alagoas	229,51	216,44	276,87	233,35	244,55	218,10
Sergipe	216,21	208,08	265,41	219,91	240,06	224,98
Bahia	177,63	164,60	209,54	171,85	187,56	180,24
Minas Gerais	160,77	151,75	189,39	167,61	172,86	177,60
Espírito Santo	235,78	226,87	299,63	244,49	261,10	264,58
Rio de Janeiro	148,30	136,16	167,88	140,20	149,80	144,70
São Paulo	151,91	148,63	186,96	158,78	167,19	165,33
Paraná	154,18	143,72	184,71	158,39	167,09	163,62
Santa Catarina	171,12	168,71	201,34	174,75	177,88	183,54
Rio Grande do Sul	132,77	124,61	161,74	142,43	148,69	148,48
Mato Grosso do Sul	185,12	170,31	229,26	198,27	207,11	206,27
Mato Grosso	161,18	156,65	191,75	168,62	180,07	176,63
Goiás	196,89	178,66	236,64	193,58	203,05	209,70
Distrito Federal	167,47	154,96	203,87	163,69	173,54	171,82

Unidades da Federação	Índice base fixa (base:2003=100) (número-índice)					
	Julho	Agosto	Setembro	Outubro	Novembro	Dezembro
Brasil	**179,94**	**187,10**	**183,40**	**189,78**	**193,78**	**234,94**
Rondônia	361,58	378,96	370,57	381,49	405,66	480,37
Acre	423,82	431,61	422,05	452,36	427,97	575,76
Amazonas	244,15	249,05	235,33	244,32	239,47	294,64
Roraima	216,94	223,16	230,81	219,79	219,98	252,88
Pará	223,82	227,40	226,36	224,94	229,58	317,01
Amapá	257,81	257,98	239,12	238,43	257,60	308,63
Tocantins	325,43	365,88	359,90	363,75	357,25	423,14
Maranhão	294,54	297,78	290,38	286,61	296,63	368,94
Piauí	232,38	234,42	239,34	224,74	238,83	308,28
Ceará	237,47	248,20	238,79	243,75	251,81	314,98
Rio Grande do Norte	222,47	223,07	221,54	230,62	230,38	296,44
Paraíba	243,84	246,78	241,05	238,92	250,67	310,61
Pernambuco	200,78	210,08	204,56	210,81	219,82	268,85
Alagoas	253,06	259,55	250,89	259,81	286,78	372,88
Sergipe	233,34	238,28	236,99	249,86	258,98	339,05
Bahia	189,17	191,47	190,66	199,85	205,91	259,40
Minas Gerais	182,31	186,43	185,63	187,94	189,94	235,73
Espírito Santo	262,92	267,85	279,80	270,22	272,21	351,89
Rio de Janeiro	152,53	156,64	156,71	164,40	167,29	214,57
São Paulo	170,85	181,52	175,70	182,71	186,30	215,76
Paraná	171,46	178,29	174,72	182,43	185,48	223,50
Santa Catarina	188,34	193,62	191,37	194,11	198,86	252,37
Rio Grande do Sul	153,07	156,82	152,85	162,89	168,05	210,76
Mato Grosso do Sul	210,12	216,13	222,29	223,14	224,59	275,32
Mato Grosso	197,23	202,94	198,69	208,69	209,75	244,94
Goiás	217,14	220,45	217,78	230,23	229,63	274,72
Distrito Federal	189,02	189,32	184,29	190,75	199,47	235,17

Fonte: Indicadores IBGE. Pesquisa mensal de comércio 2010. Rio de Janeiro: IBGE, [2010-2011]. Disponível em: <ftp://ftp.ibge.gov.br/Comercio_e_Servicos/Pesquisa_Mensal_de_Comercio/Fasciculo_Indicadores_IBGE>. Acesso em: dez. 2011.

Tabela 5.1.2.4 - Índice nominal de vendas no varejo ano, segundo as Unidades da Federação - 2010

Unidades da Federação	Índice base fixa (base:2003=100) (número-índice)					
	Janeiro	Fevereiro	Março	Abril	Maio	Junho
Brasil	**196,88**	**184,31**	**209,51**	**201,83**	**214,11**	**205,49**
Rondônia	233,08	253,55	289,75	282,15	317,10	289,06
Acre	295,47	290,82	330,62	313,34	312,32	321,56
Amazonas	235,20	220,30	239,28	232,88	249,73	246,80
Roraima	196,65	197,77	220,79	224,14	233,18	239,73
Pará	202,74	181,95	207,39	202,06	228,41	207,88
Amapá	224,73	196,54	217,26	212,87	250,26	229,87
Tocantins	231,80	285,65	338,53	326,03	352,53	346,81
Maranhão	292,02	258,88	302,24	289,61	326,41	319,55
Piauí	211,41	189,21	218,64	191,61	220,35	209,12
Ceará	231,81	211,63	238,54	232,96	251,52	239,56
Rio Grande do Norte	237,01	214,82	249,61	233,32	251,21	237,48
Paraíba	234,96	211,89	255,34	234,95	280,21	271,32
Pernambuco	219,93	200,19	229,39	214,99	234,20	223,21
Alagoas	293,55	263,08	304,47	303,66	316,85	284,59
Sergipe	268,99	240,97	266,51	250,05	272,46	268,98
Bahia	202,36	186,57	216,75	198,95	214,78	208,83
Minas Gerais	202,05	185,15	211,72	205,47	216,77	210,78
Espírito Santo	224,35	209,25	232,26	218,98	229,20	219,05
Rio de Janeiro	182,61	172,70	191,61	180,04	193,33	187,80
São Paulo	200,79	189,90	216,37	211,17	221,58	212,66
Paraná	178,09	162,40	188,05	180,78	189,45	180,04
Santa Catarina	201,89	192,87	206,21	197,80	203,45	195,55
Rio Grande do Sul	148,87	142,11	165,93	162,59	171,46	163,46
Mato Grosso do Sul	219,17	206,31	231,03	226,94	244,62	228,19
Mato Grosso	190,23	187,74	212,31	199,61	213,68	201,74
Goiás	208,60	187,68	213,78	207,97	221,34	208,82
Distrito Federal	186,13	174,44	199,26	190,32	202,46	193,88

Unidades da Federação	Índice base fixa (base:2003=100) (número-índice)					
	Julho	Agosto	Setembro	Outubro	Novembro	Dezembro
Brasil	**212,41**	**213,93**	**211,62**	**225,48**	**223,60**	**305,44**
Rondônia	309,28	304,80	309,31	326,43	332,35	469,72
Acre	350,85	338,08	351,02	368,11	371,07	518,43
Amazonas	250,93	271,31	262,63	273,30	273,12	375,50
Roraima	237,47	245,79	262,94	255,53	234,30	291,79
Pará	221,96	222,97	221,86	237,76	229,17	358,66
Amapá	250,32	235,54	234,32	236,20	246,98	336,86
Tocantins	377,54	393,69	403,94	415,76	400,36	543,79
Maranhão	347,02	342,29	341,94	351,32	344,99	490,49
Piauí	231,17	229,24	231,68	224,16	227,50	335,15
Ceará	258,43	257,04	250,89	264,07	276,71	379,47
Rio Grande do Norte	255,27	254,02	246,30	267,35	255,15	363,44
Paraíba	293,38	304,16	290,12	284,73	286,48	396,93
Pernambuco	230,70	236,34	231,39	247,40	249,90	350,76
Alagoas	308,26	308,07	295,77	317,11	329,26	470,52
Sergipe	271,21	273,37	268,75	288,18	288,50	407,32
Bahia	209,09	210,39	209,67	226,64	229,71	313,72
Minas Gerais	219,57	216,83	218,06	229,05	225,37	303,23
Espírito Santo	232,56	226,05	226,50	244,50	238,99	330,43
Rio de Janeiro	192,99	194,24	194,79	208,23	205,71	294,63
São Paulo	216,16	219,84	217,03	232,40	230,68	308,09
Paraná	187,85	192,10	186,38	195,70	193,22	261,00
Santa Catarina	201,66	204,05	203,23	216,86	216,07	287,37
Rio Grande do Sul	172,32	170,25	165,78	178,52	175,39	245,42
Mato Grosso do Sul	237,39	232,54	237,28	248,79	239,80	331,46
Mato Grosso	219,72	219,43	218,52	232,07	220,84	301,15
Goiás	222,53	219,64	217,55	237,41	231,08	312,82
Distrito Federal	205,21	199,92	194,77	209,26	210,68	277,44

Fonte: Indicadores IBGE. Pesquisa mensal de comércio 2010. Rio de Janeiro: IBGE, [2010-2011]. Disponível em: <ftp://ftp.ibge.gov.br/Comercio_e_Servicos/Pesquisa_Mensal_de_Comercio/Fasciculo_Indicadores_IBGE/>. Acesso em: dez. 2011.

Tabela 5.1.2.5 - Índice nominal de vendas no varejo ampliado ano, segundo as Unidades da Federação - 2010

Unidades da Federação	Índice base fixa (base:2003=100) (número-índice)					
	Janeiro	Fevereiro	Março	Abril	Maio	Junho
Brasil	**198,46**	**189,90**	**237,82**	**206,96**	**219,67**	**215,43**
Rondônia	284,16	294,92	374,62	337,77	352,44	349,65
Acre	391,60	391,30	482,98	411,61	450,73	486,20
Amazonas	260,42	242,09	292,29	260,50	271,24	271,77
Roraima	209,06	207,37	248,73	239,08	245,51	246,63
Pará	234,50	218,19	266,22	238,82	270,48	252,02
Amapá	255,14	230,06	276,87	252,29	289,58	277,43
Tocantins	305,08	312,68	409,69	353,37	379,16	424,28
Maranhão	316,62	294,18	359,58	336,16	344,42	341,83
Piauí	259,20	236,59	313,67	240,35	276,86	270,10
Ceará	263,21	243,26	302,36	265,17	287,81	276,53
Rio Grande do Norte	245,80	231,01	293,41	247,00	263,40	255,73
Paraíba	263,78	239,95	314,19	274,07	310,23	299,18
Pernambuco	244,15	222,31	277,16	238,03	261,63	250,24
Alagoas	299,18	283,22	362,98	310,71	328,67	295,46
Sergipe	285,19	274,31	349,44	298,08	324,29	305,67
Bahia	216,34	201,47	254,75	213,27	233,17	224,31
Minas Gerais	201,65	191,55	237,00	214,26	221,46	224,74
Espírito Santo	292,95	283,48	373,75	311,47	335,33	338,75
Rio de Janeiro	183,20	169,83	209,72	178,58	192,28	185,63
São Paulo	184,16	180,93	225,62	196,63	208,44	203,36
Paraná	191,84	179,81	230,06	199,89	211,47	206,21
Santa Catarina	214,83	212,79	251,88	221,64	226,80	230,52
Rio Grande do Sul	162,60	153,67	198,03	178,45	186,81	185,00
Mato Grosso do Sul	229,88	212,95	281,30	246,27	257,73	254,07
Mato Grosso	202,68	198,28	240,70	213,71	228,46	222,47
Goiás	238,64	219,19	287,78	238,96	251,20	256,90
Distrito Federal	207,28	193,70	249,97	207,21	218,27	214,05

Unidades da Federação	Índice base fixa (base:2003=100) (número-índice)					
	Julho	Agosto	Setembro	Outubro	Novembro	Dezembro
Brasil	**224,67**	**232,18**	**228,09**	**237,89**	**243,03**	**297,35**
Rondônia	369,70	381,97	387,78	398,35	418,11	520,60
Acre	516,60	535,44	515,38	542,38	544,55	726,24
Amazonas	287,92	301,12	285,99	298,78	298,32	375,50
Roraima	256,74	268,60	276,71	263,42	264,88	306,24
Pará	270,59	275,23	274,08	279,28	284,36	405,52
Amapá	314,65	314,88	294,71	296,35	318,11	386,79
Tocantins	403,25	452,58	443,37	458,19	450,35	533,24
Maranhão	381,22	382,98	376,36	375,55	391,60	495,52
Piauí	292,74	290,77	298,70	283,84	304,75	397,82
Ceará	299,94	311,15	300,44	305,36	320,03	406,41
Rio Grande do Norte	274,38	275,18	271,99	285,18	288,16	376,58
Paraíba	329,59	332,85	323,11	319,89	335,09	420,90
Pernambuco	268,31	279,31	270,63	280,65	294,23	365,43
Alagoas	340,47	347,29	334,66	348,56	382,84	503,26
Sergipe	314,25	319,76	316,70	334,13	347,25	458,79
Bahia	232,80	234,26	232,77	245,17	254,03	321,67
Minas Gerais	231,16	233,48	233,91	238,54	240,68	300,16
Espírito Santo	338,65	342,76	357,05	345,95	351,39	451,15
Rio de Janeiro	195,24	199,32	199,13	209,46	213,17	277,55
São Paulo	210,07	221,23	215,35	226,09	230,11	268,18
Paraná	215,56	224,64	218,97	231,02	235,45	287,32
Santa Catarina	236,34	243,76	239,64	245,55	253,13	320,96
Rio Grande do Sul	190,73	194,75	189,65	203,76	210,85	265,46
Mato Grosso do Sul	260,63	267,11	274,66	280,18	281,07	350,11
Mato Grosso	247,66	253,43	249,69	264,22	265,81	315,35
Goiás	266,18	270,43	267,32	284,87	282,81	339,79
Distrito Federal	235,19	233,78	227,71	238,63	244,69	293,20

Fonte: Indicadores IBGE. Pesquisa mensal de comércio 2010. Rio de Janeiro: IBGE, [2010-2011]. Disponível em: <ftp://ftp.ibge.gov.br/Comercio_e_Servicos/Pesquisa_Mensal_de_Comercio/Fasciculo_Indicadores_IBGE/>. Acesso em: dez. 2011.

Tabela 5.1.2.6 - Índice de volume de vendas no varejo ano, segundo as Unidades da Federação - 2011

Unidades da Federação	Índice base fixa (base:2003=100) (número-índice)					
	2011					
	Janeiro	Fevereiro	Março	Abril	Maio	Junho
Brasil	**171,97**	**159,78**	**173,11**	**174,53**	**178,50**	**173,75**
Rondônia	227,83	223,10	241,52	245,64	270,92	247,03
Acre	270,20	255,68	270,85	270,05	289,78	259,77
Amazonas	196,15	178,74	184,46	184,18	199,12	193,82
Roraima	194,73	174,29	195,77	188,87	194,02	191,93
Pará	165,52	148,98	160,74	167,35	174,41	169,81
Amapá	173,10	158,98	160,20	159,39	175,05	182,79
Tocantins	299,05	294,43	317,68	335,79	356,86	350,49
Maranhão	250,84	242,30	261,37	264,19	275,38	254,21
Piauí	180,33	165,04	174,60	171,48	187,15	182,52
Ceará	213,78	195,26	213,25	205,19	216,85	211,97
Rio Grande do Norte	215,37	201,96	208,53	211,69	217,11	208,11
Paraíba	216,89	213,55	218,39	222,79	232,60	231,06
Pernambuco	181,53	167,36	175,50	181,57	185,78	182,02
Alagoas	243,54	221,76	231,86	233,44	245,43	231,51
Sergipe	216,14	184,16	194,83	195,96	204,71	200,81
Bahia	180,46	170,62	181,55	179,70	185,98	184,73
Minas Gerais	179,33	165,83	176,42	179,14	182,46	175,39
Espírito Santo	191,16	176,40	191,30	190,02	186,81	181,43
Rio de Janeiro	162,33	153,06	158,58	160,77	164,39	155,62
São Paulo	175,01	161,86	180,58	180,72	184,41	181,19
Paraná	149,75	137,88	149,55	155,16	155,68	151,53
Santa Catarina	171,63	155,70	171,14	166,64	163,21	163,68
Rio Grande do Sul	133,26	126,32	136,78	143,04	145,07	142,91
Mato Grosso do Sul	181,20	173,92	185,42	186,10	213,54	188,42
Mato Grosso	163,68	161,93	172,15	171,41	174,04	168,55
Goiás	188,90	168,14	181,50	181,78	189,27	181,97
Distrito Federal	161,77	152,27	157,97	161,30	165,27	158,88

Unidades da Federação	Índice base fixa (base:2003=100) (Número-índice)					
	2011					
	Julho	Agosto	Setembro	Outubro	Novembro	Dezembro
Brasil	**179,72**	**180,31**	**176,26**	**183,10**	**185,07**	**250,81**
Rondônia	280,59	270,55	259,21	259,48	266,64	387,44
Acre	289,78	289,84	282,34	273,89	287,71	433,15
Amazonas	198,61	212,12	192,99	203,08	209,62	281,68
Roraima	200,97	213,87	216,19	210,96	216,63	266,60
Pará	177,84	183,17	174,32	185,92	178,19	281,74
Amapá	185,81	189,35	179,89	187,18	186,91	267,03
Tocantins	383,11	385,94	366,09	369,45	367,95	535,16
Maranhão	278,93	289,35	276,69	262,13	282,97	390,12
Piauí	194,39	193,14	182,91	178,59	188,40	258,70
Ceará	224,72	223,53	219,78	223,99	220,89	300,86
Rio Grande do Norte	222,94	227,60	212,03	219,10	218,81	300,86
Paraíba	241,11	240,29	234,50	236,11	243,05	344,55
Pernambuco	191,30	190,56	183,94	192,59	199,28	268,37
Alagoas	241,80	244,46	232,51	241,48	250,42	354,38
Sergipe	203,05	206,66	198,39	209,33	213,65	288,29
Bahia	187,94	189,49	182,52	188,96	191,43	262,60
Minas Gerais	183,97	184,65	181,52	187,79	188,64	254,40
Espírito Santo	196,44	195,18	187,63	196,50	193,80	259,31
Rio de Janeiro	161,73	163,74	161,77	168,89	170,86	232,99
São Paulo	183,96	183,60	181,50	189,88	191,43	255,36
Paraná	159,57	161,15	157,29	159,02	161,63	220,10
Santa Catarina	174,38	175,61	170,90	174,50	180,04	241,92
Rio Grande do Sul	146,23	145,76	140,46	146,67	146,87	208,25
Mato Grosso do Sul	198,06	194,53	191,90	202,98	200,55	270,72
Mato Grosso	183,67	183,19	175,37	181,17	181,46	242,97
Goiás	191,55	192,07	184,85	193,19	190,25	260,26
Distrito Federal	165,84	166,10	157,54	166,28	176,34	226,37

Fonte: Indicadores IBGE: pesquisa mensal de comércio 2011. Rio de Janeiro: IBGE, 2011. Disponível em: <ftp://ftp.ibge.gov.br/Comercio_e_Servicos/Pesquisa_Mensal_de_Comercio/ Fasciculo_Indicadores_IBGE/>. Acesso em: mai. 2012.

Tabela 5.1.2.7 - Índice de volume de vendas no varejo ampliado ano, segundo as Unidades da Federação - 2011

Unidades da Federação	Índice base fixa (base:2003=100) (número-índice)					
	2011					
	Janeiro	Fevereiro	Março	Abril	Maio	Junho
Brasil	**179,42**	**176,21**	**188,37**	**184,67**	**196,78**	**188,35**
Rondônia	324,60	314,32	343,13	346,72	378,58	353,36
Acre	384,16	397,54	426,32	413,39	439,09	394,66
Amazonas	229,94	218,46	227,81	221,03	242,46	236,25
Roraima	215,87	199,44	235,80	211,98	220,15	208,55
Pará	212,76	206,44	219,71	214,75	232,76	230,32
Amapá	228,75	206,92	210,60	206,76	220,98	227,89
Tocantins	396,34	346,09	367,16	363,86	393,46	402,21
Maranhão	274,61	276,50	288,04	307,49	312,64	292,90
Piauí	221,90	216,18	223,94	215,07	237,36	238,50
Ceará	239,02	238,30	244,75	237,53	257,20	248,77
Rio Grande do Norte	229,15	220,69	221,65	217,93	230,97	221,38
Paraíba	236,58	238,58	239,71	236,66	253,56	243,16
Pernambuco	207,52	196,56	199,01	199,93	214,22	200,59
Alagoas	254,57	251,43	258,19	247,56	264,09	243,33
Sergipe	236,06	226,58	238,24	224,87	243,47	229,95
Bahia	194,22	189,22	196,11	191,33	205,62	194,49
Minas Gerais	189,63	180,91	191,06	187,94	200,91	192,75
Espírito Santo	301,46	304,68	338,18	331,93	361,77	312,34
Rio de Janeiro	164,59	159,33	159,10	160,93	167,60	159,85
São Paulo	166,12	164,26	179,73	175,05	188,19	180,16
Paraná	168,06	170,23	182,47	180,70	189,63	182,38
Santa Catarina	190,04	188,80	206,54	198,09	202,97	198,69
Rio Grande do Sul	146,78	145,73	160,23	155,58	164,31	162,27
Mato Grosso do Sul	200,87	201,53	209,53	208,33	241,35	217,74
Mato Grosso	199,32	179,83	201,73	188,42	203,44	195,45
Goiás	218,52	213,67	234,89	228,75	237,99	230,96
Distrito Federal	180,13	178,67	182,43	181,48	187,96	179,40

Unidades da Federação	Índice base fixa (base:2003=100) (número-índice)					
	2011					
	Julho	Agosto	Setembro	Outubro	Novembro	Dezembro
Brasil	**192,86**	**197,18**	**191,98**	**192,76**	**199,94**	**245,07**
Rondônia	412,71	429,29	402,37	401,13	404,50	498,71
Acre	433,07	456,84	446,14	415,01	424,13	581,80
Amazonas	244,45	257,13	230,03	235,91	256,58	305,96
Roraima	219,10	251,75	243,83	239,37	236,56	287,50
Pará	233,43	241,95	233,16	235,40	232,90	329,71
Amapá	232,92	245,37	216,67	219,86	225,47	286,49
Tocantins	425,42	426,21	399,52	384,02	414,30	537,10
Maranhão	314,65	331,72	309,36	291,64	312,82	404,31
Piauí	245,37	251,42	242,05	225,14	252,20	336,66
Ceará	260,75	267,25	262,79	254,50	260,51	323,26
Rio Grande do Norte	235,74	244,49	229,68	230,40	234,82	308,42
Paraíba	255,79	264,44	261,25	249,70	265,59	341,57
Pernambuco	214,69	221,42	216,27	213,68	220,73	277,16
Alagoas	259,52	273,68	255,94	259,98	275,93	358,68
Sergipe	233,46	239,70	235,51	245,32	251,78	326,05
Bahia	202,51	204,39	194,99	196,48	203,41	264,79
Minas Gerais	201,07	200,30	197,75	195,91	200,42	247,02
Espírito Santo	281,38	285,67	287,70	271,30	282,49	364,94
Rio de Janeiro	165,11	167,59	163,46	166,23	172,19	217,97
São Paulo	182,70	187,63	183,46	186,02	193,09	225,94
Paraná	188,95	193,95	187,60	185,18	196,08	246,46
Santa Catarina	207,73	205,05	205,72	199,70	208,14	262,83
Rio Grande do Sul	161,67	166,48	159,11	165,01	170,07	220,74
Mato Grosso do Sul	219,74	222,86	218,29	220,98	226,72	280,02
Mato Grosso	209,50	216,88	209,78	215,20	215,59	272,39
Goiás	228,73	241,88	230,96	225,81	232,47	276,04
Distrito Federal	188,03	189,04	184,27	188,64	198,34	232,48

Fonte: Indicadores IBGE: pesquisa mensal de comércio 2011. Rio de Janeiro: IBGE, 2011. Disponível em: <ftp://ftp.ibge.gov.br/Comercio_e_Servicos/Pesquisa_Mensal_de_Comercio/Fasciculo_Indicadores_IBGE/>. Acesso em: mai. 2012.

Tabela 5.1.2.8 - Índice nominal de vendas no varejo ano, segundo as Unidades da Federação - 2011

Unidades da Federação	Índice base fixa (base:2003=100) (número-índice)					
	2011					
	Janeiro	Fevereiro	Março	Abril	Maio	Junho
Brasil	**223,09**	**208,82**	**227,65**	**233,35**	**236,98**	**230,37**
Rondônia	306,26	300,47	324,09	332,64	368,63	340,53
Acre	367,70	348,06	370,17	370,81	398,80	362,09
Amazonas	269,79	246,67	256,13	258,27	277,57	270,05
Roraima	245,70	220,16	245,58	242,05	247,45	242,42
Pará	228,27	206,95	224,49	235,53	244,31	238,04
Amapá	230,90	213,69	213,42	214,45	234,07	242,91
Tocantins	390,94	385,55	421,50	454,42	480,15	466,24
Maranhão	346,75	334,87	363,78	370,64	384,76	358,09
Piauí	238,19	215,20	231,14	229,13	248,89	242,43
Ceará	272,88	249,64	271,20	267,53	280,41	275,01
Rio Grande do Norte	270,45	251,82	262,37	270,07	270,46	262,55
Paraíba	290,34	288,36	298,40	307,68	318,38	321,16
Pernambuco	243,46	225,52	237,92	250,00	255,07	254,70
Alagoas	326,82	297,70	314,57	321,81	336,78	322,93
Sergipe	293,42	250,77	266,95	274,71	285,69	283,93
Bahia	224,36	213,16	226,65	230,31	233,95	233,51
Minas Gerais	233,40	220,02	237,23	243,56	246,51	238,05
Espírito Santo	256,77	237,61	260,03	261,29	259,52	251,16
Rio de Janeiro	209,62	199,17	208,77	213,18	217,93	207,73
São Paulo	225,73	210,95	235,35	239,91	243,38	237,15
Paraná	199,58	183,96	201,61	213,00	210,78	205,83
Santa Catarina	228,41	207,26	231,04	228,89	223,08	220,45
Rio Grande do Sul	168,40	159,78	175,36	188,39	188,88	185,84
Mato Grosso do Sul	237,70	228,73	249,93	254,38	282,60	254,44
Mato Grosso	210,38	208,20	225,94	229,21	231,00	220,48
Goiás	239,65	215,31	234,90	239,99	246,71	237,22
Distrito Federal	208,13	196,79	206,84	214,11	215,46	207,66

Unidades da Federação	Índice base fixa (base:2003=100) (número-índice)					
	2011					
	Julho	Agosto	Setembro	Outubro	Novembro	Dezembro
Brasil	**238,92**	**240,42**	**234,92**	**245,35**	**247,84**	**336,34**
Rondônia	383,69	370,97	355,41	361,88	371,40	545,59
Acre	402,32	403,16	391,22	386,58	408,12	619,42
Amazonas	276,82	293,73	270,43	288,02	297,38	404,06
Roraima	255,53	272,32	274,31	270,35	275,01	342,80
Pará	250,43	256,82	244,91	263,58	253,79	401,25
Amapá	249,03	253,18	239,48	251,63	248,87	353,41
Tocantins	510,60	515,25	488,92	495,75	500,29	725,55
Maranhão	392,27	408,99	392,25	374,47	404,83	567,94
Piauí	259,98	258,02	242,90	239,85	251,85	354,22
Ceará	293,06	290,95	279,06	292,00	292,79	406,60
Rio Grande do Norte	281,05	280,07	266,04	277,54	280,22	394,93
Paraíba	329,96	331,38	324,85	328,69	339,95	483,65
Pernambuco	263,62	264,52	255,74	267,23	277,66	381,51
Alagoas	332,14	338,76	323,01	336,93	352,65	502,90
Sergipe	282,44	290,16	278,88	293,49	299,94	412,06
Bahia	236,64	239,84	230,63	238,63	240,63	336,85
Minas Gerais	248,23	250,47	247,59	255,91	255,46	344,15
Espírito Santo	270,53	272,09	263,21	275,47	272,43	369,88
Rio de Janeiro	214,45	217,77	214,34	225,99	227,41	314,92
São Paulo	243,57	244,56	240,97	252,60	255,23	337,17
Paraná	216,20	217,92	213,94	219,21	221,86	304,76
Santa Catarina	234,67	235,00	230,44	237,95	242,97	326,77
Rio Grande do Sul	189,52	188,31	182,47	193,13	195,43	274,38
Mato Grosso do Sul	266,80	263,30	258,10	275,58	273,80	371,06
Mato Grosso	242,77	240,19	228,05	237,75	236,80	321,72
Goiás	249,04	250,96	241,45	252,61	249,93	339,54
Distrito Federal	219,41	218,92	207,99	221,42	223,94	291,11

Fonte: Indicadores IBGE: pesquisa mensal de comércio 2011. Rio de Janeiro: IBGE, 2011. Disponível em: <ftp://ftp.ibge.gov.br/Comercio_e_Servicos/Pesquisa_Mensal_de_Comercio/Fasciculo_Indicadores_IBGE/>. Acesso em: mai. 2012.

Tabela 5.1.2.9 - Índice nominal de vendas no varejo ampliado ano, segundo as Unidades da Federação - 2011

Unidades da Federação	Índice base fixa (base:2003=100) (número-índice)					
	2011					
	Janeiro	Fevereiro	Março	Abril	Maio	Junho
Brasil	**227,46**	**223,19**	**239,67**	**237,87**	**251,53**	**240,89**
Rondônia	346,38	361,15	386,75	396,37	431,06	402,96
Acre	489,02	495,39	535,29	505,95	554,28	506,25
Amazonas	287,14	271,96	284,16	278,02	303,78	294,81
Roraima	259,66	238,70	270,72	256,15	265,25	247,43
Pará	265,88	256,11	272,99	272,61	290,31	285,74
Amapá	287,37	257,38	255,52	253,46	271,14	277,91
Tocantins	495,21	433,43	464,20	466,34	504,13	508,68
Maranhão	368,15	367,61	385,95	410,32	418,30	394,48
Piauí	285,57	274,66	288,19	278,28	304,74	305,58
Ceará	303,33	300,85	308,68	303,46	325,95	316,45
Rio Grande do Norte	290,15	274,21	277,35	275,43	285,21	276,33
Paraíba	318,20	322,00	325,32	323,94	343,02	335,36
Pernambuco	277,96	263,83	269,13	273,05	290,58	277,21
Alagoas	343,13	337,53	350,45	338,59	359,65	335,72
Sergipe	319,28	305,97	322,33	310,83	332,86	318,35
Bahia	242,32	236,08	244,79	243,12	257,37	245,12
Minas Gerais	240,25	231,53	247,07	245,64	259,66	249,95
Espírito Santo	386,39	389,85	433,57	428,41	463,97	405,10
Rio de Janeiro	211,33	205,51	207,76	211,21	219,45	210,65
São Paulo	207,38	204,63	224,34	221,56	236,85	226,21
Paraná	217,94	219,45	236,46	236,58	245,15	235,68
Santa Catarina	247,01	242,64	268,13	259,00	263,28	255,64
Rio Grande do Sul	187,43	185,58	205,10	203,41	212,40	209,28
Mato Grosso do Sul	256,24	256,13	270,01	270,92	307,57	279,87
Mato Grosso	252,20	231,34	259,96	247,54	265,26	252,41
Goiás	271,18	264,63	291,41	287,72	298,66	286,90
Distrito Federal	227,83	225,32	232,43	233,66	239,29	228,52

Unidades da Federação	Índice base fixa (base:2003=100) (número-índice)					
	2011					
	Julho	Agosto	Setembro	Outubro	Novembro	Dezembro
Brasil	**247,12**	**252,82**	**246,44**	**248,79**	**256,90**	**316,45**
Rondônia	459,08	475,85	453,59	459,20	463,10	594,01
Acre	556,37	571,82	568,98	533,97	548,86	771,27
Amazonas	304,60	318,24	292,39	301,70	327,23	397,53
Roraima	260,04	296,35	287,29	284,40	283,22	351,60
Pará	290,45	300,52	289,45	296,77	296,21	429,34
Amapá	285,61	296,12	266,05	274,47	279,97	360,53
Tocantins	541,87	543,86	507,53	494,06	530,67	691,22
Maranhão	423,34	446,66	418,59	398,59	431,43	561,69
Piauí	316,44	322,01	307,60	290,11	324,14	434,74
Ceará	331,90	340,71	332,25	324,09	334,60	420,40
Rio Grande do Norte	294,21	299,58	285,49	289,22	297,42	395,60
Paraíba	348,16	361,09	357,41	345,73	366,54	473,23
Pernambuco	293,06	303,41	295,52	292,93	303,02	386,92
Alagoas	353,34	375,28	355,15	357,76	378,91	497,23
Sergipe	319,60	329,75	324,08	337,08	345,89	452,42
Bahia	254,09	257,46	246,11	247,23	254,52	336,34
Minas Gerais	259,28	260,00	257,38	256,34	260,01	321,73
Espírito Santo	369,31	377,47	376,88	360,24	371,97	481,49
Rio de Janeiro	216,37	220,24	214,73	219,98	226,46	291,19
São Paulo	231,15	237,42	232,24	235,73	243,91	285,05
Paraná	243,27	249,41	242,17	242,84	254,28	321,58
Santa Catarina	266,57	264,14	264,24	261,91	269,75	340,30
Rio Grande do Sul	208,05	213,94	205,89	215,64	222,45	287,05
Mato Grosso do Sul	285,78	288,36	282,60	288,19	294,66	365,42
Mato Grosso	273,12	280,56	270,15	277,31	275,79	348,81
Goiás	287,88	303,39	290,19	285,06	292,21	347,40
Distrito Federal	241,00	242,31	235,36	242,82	247,53	293,99

Fonte: Indicadores IBGE: pesquisa mensal de comércio 2011. Rio de Janeiro: IBGE, 2011. Disponível em: <ftp://ftp.ibge.gov.br/Comercio_e_Servicos/Pesquisa_Mensal_de_Comercio/Fasciculo_Indicadores_IBGE/>. Acesso em: mai. 2012.

Tabela 5.1.2.10 - Indicadores de desempenho do comércio varejista, segundo atividades pesquisadas - 2008-2011

Atividades pesquisadas	Taxas anuais (base: ano anterior = 100)							
	Volume de vendas				Receita nominal de vendas			
	2008	2009	2010	2011 (1)	2008	2009	2010	2011 (1)
Comércio varejista	**9,1**	**5,9**	**10,9**	**6,7**	**15,1**	**10,1**	**14,5**	**11,8**
Combustíveis e lubrificantes	9,3	0,8	6,6	1,7	9,6	1,9	8,9	9,8
Hipermercados, supermercados, produtos alimentícios, bebidas e fumo	5,5	8,4	8,9	3,8	17,2	13,1	13,5	11,5
Hiper e supermercados	5,3	8,1	8,7	3,7	16,8	12,8	13,1	11,4
Tecidos, vestuário e calçados	4,8	-2,7	10,6	4,5	10,7	4,0	16,6	12,8
Móveis e eletrodomésticos	15,1	2,1	18,3	17,3	11,3	1,5	19,7	13,9
Artigos farmacêuticos, médicos, ortopédicos, de perfumaria e cosméticos	13,3	11,8	11,9	10,2	16,2	18,3	15,7	14,5
Equipamentos e material para escritório, informática e comunicação	33,5	10,6	24,3	16,4	16,2	5,2	14,1	0,5
Livros, jornais, revistas e papelaria	11,1	9,6	12,0	7,2	13,0	14,2	16,2	11,9
Outros artigos de uso pessoal e doméstico	15,6	8,4	9,1	4,2	21,6	18,0	16,4	10,6
Comércio varejista ampliado	**9,9**	**6,8**	**12,2**	**7,3**	**15,0**	**7,7**	**15,1**	**10,3**
Veículos, motos, partes e peças	11,9	11,1	14,1	8,0	14,3	4,5	15,0	6,4
Material de construção	7,8	-6,6	15,7	9,9	18,1	2,3	20,6	14,0

Fonte: Indicadores IBGE. Pesquisa mensal de comércio 2008-2011. Rio de Janeiro: IBGE, [2008-2011]. Disponível em: <ftp://ftp.ibge.gov.br/Comercio_e_Servicos/Pesquisa_Mensal_de_Comercio/Fasciculo_Indicadores_IBGE/>. Acesso em: dez. 2011.

(1) Acumulado janeiro-outubro (Resultados preliminares).

Transportes

As estatísticas relativas à atividade Transportes buscam mensurar a evolução, ao longo do tempo, de suas principais características em termos econômico-financeiros e operacionais nas distintas modalidades em que está organizada. Desta maneira, englobam informações tanto de seu desempenho em termos econômicos quanto da movimentação efetuada de passageiros e cargas. Além disso, importa acompanhar a base física em que se apoiam, em termos de frota, instalação e vias existentes.

Assim sendo, o presente tema está estruturado em cinco capítulos, que procuram sumariar as principais informações existentes sobre esses aspectos, nas distintas modalidades de transporte: rodoviário, ferroviário, aquaviário e aéreo.

Em Dados Gerais são apresentadas as estatísticas dos transportes, segundo a Classificação Nacional de Atividades Econômicas - CNAE 1995, através de tabelas de estrutura de porte das empresas, a partir dos dados do Cadastro Central de Empresas - Ano-base de 2008.

Gráfico 5.2 - Frota nacional de veículos automotores - Brasil - 2010

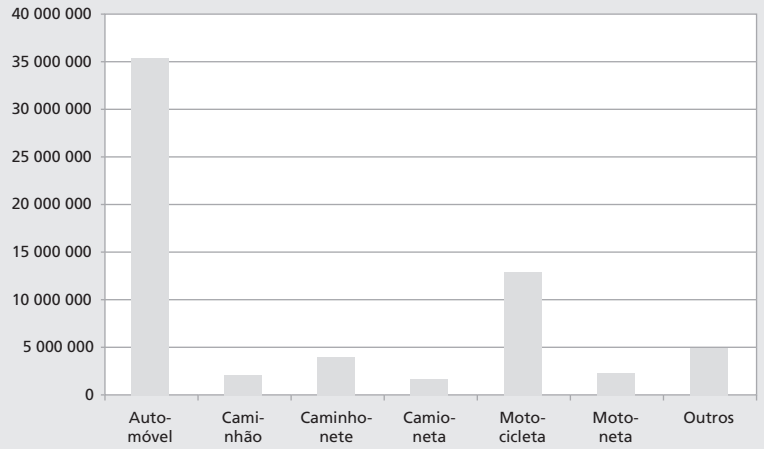

Fonte: Ministério das Cidades, Departamento Nacional de Trânsito - DENATRAN, Sistema Nacional de Trânsito.

O primeiro capítulo divulga informações sobre a extensão do sistema rodoviário nacional. As informações sobre os transportes Ferroviário, Aquaviário e Aéreo são o objeto dos capítulos de mesmo nome e têm como fontes a Agência Nacional de Transportes Terretres - ANTT, a Agência Nacional de Transportes Aquaviários - ANTAQ, e a Agência Nacional de Aviação - ANAC.

Tabela 5.2.1.1 - Empresas de transporte, armazenagem e correio, pessoal ocupado em 31.12 e salários e outras remunerações, segundo a seção da classificação de atividades e faixas de pessoal ocupado - Brasil - 2009

Seção da classificação de atividades e faixas de pessoal ocupado	Número de empresas	Pessoal ocupado em 31.12		Salários e outras remunerações (1 000 R$)
		Total	Assalariado	
Transporte, armazenagem e correio	**183 809**	**2 216 321**	**1 949 254**	**36 457 042**
Faixas de pessoal ocupado				
0 a 4	138 891	245 354	66 462	1 000 842
5 a 9	22 165	142 910	101 794	1 171 414
10 a 19	11 201	149 096	124 597	1 534 792
20 a 29	3 558	84 633	77 803	1 077 105
30 a 49	2 954	112 049	106 553	1 442 481
50 a 99	2 387	165 788	161 098	2 461 956
100 a 249	1 416	219 231	216 304	3 758 356
250 a 499	629	219 077	217 709	4 053 680
500 e mais	608	878 183	876 934	19 956 417

Fonte: Estatísticas do cadastro central de empresas 2009. Rio de Janeiro: IBGE, 2011. Disponível em: <http://www.ibge.gov.br/home/estatistica/economia/cadastroempresa/2009/cempre2009.pdf>. Acesso em: jan. 2012.

Tabela 5.2.1.2 - Extensão da rede rodoviária federal, segundo as Grandes Regiões e as Unidades da Federação - 2008

Grandes Regiões e Unidades da Federação	Extensão da rede rodoviária nacional (km)		Grandes Regiões e Unidades da Federação	Extensão da rede rodoviária nacional (km)	
	Pavimentada	Não pavimentada		Pavimentada	Não pavimentada
Brasil	**218 640**	**1 367 601**			
Norte	**18 992**	**94 251**	Sergipe	2 175	3 212
Rondônia	2 599	20 620	Bahia	15 284	114 090
Acre	1 571	7 259	**Sudeste**	**73 258**	**455 978**
Amazonas	1 852	4 431	Minas Gerais	27 180	246 805
Roraima	1 127	6 081	Espírito Santo	4 036	29 535
Pará	5 100	30 591	Rio de Janeiro	7 474	15 567
Amapá	454	1 844	São Paulo	34 568	164 071
Tocantins	6 289	23 425	**Sul**	**40 388**	**294 361**
Nordeste	**57 731**	**363 625**	Paraná	20 261	98 558
Maranhão	7 425	48 091	Santa Catarina	7 802	54 814
Piauí	6 100	52 127	Rio Grande do Sul	12 325	140 988
Ceará	8 504	43 478	**Centro-Oeste**	**28 273**	**159 387**
Rio Grande do Norte	4 693	22 913	Mato Grosso do Sul	7 674	28 894
Paraíba	3 728	31 537	Mato Grosso	6 490	55 244
Pernambuco	7 324	37 423	Goiás	13 062	74 733
Alagoas	2 497	10 755	Distrito Federal	1 048	515

Fonte: Anuário estatístico dos transportes terrestres - AETT/2009. Brasília, DF: Agência Nacional de Transportes Terrestres, [2010]. Disponível em: <http://www.antt.gov.br/index.php/content/view/10868/Ano_2009.html>. Acesso em: dez. 2010.

Tabela 5.2.1.3 - Frota nacional de veículos com placa, por tipo, segundo as Grandes Regiões e as Unidades da Federação - 2010

Grandes Regiões e Unidades da Federação	Total	Frota nacional de veículos com placa, por tipo						
		Automóvel	Caminhão	Caminhonete	Camioneta	Motocicleta	Motoneta	Outras
Brasil	**61 014 812**	**35 350 807**	**2 060 002**	**3 964 590**	**1 751 250**	**12 881 636**	**2 248 866**	**5 006 527**
Norte	**2 605 237**	**946 196**	**103 826**	**223 295**	**62 188**	**911 267**	**240 356**	**358 465**
Rondônia	511 760	138 807	21 110	42 598	6 682	219 205	61 739	83 358
Acre	136 104	46 717	4 830	13 385	2 449	54 269	11 165	14 454
Amazonas	491 472	247 058	15 633	49 020	18 840	110 203	26 274	50 718
Roraima	114 466	37 050	3 019	12 078	2 774	45 521	10 795	14 024
Pará	882 236	321 036	38 206	62 218	22 449	323 497	73 386	114 830
Amapá	104 125	47 515	3 033	10 943	2 783	31 096	6 126	8 755
Tocantins	365 074	108 013	17 995	33 053	6 211	127 476	50 871	72 326
Nordeste	**8 647 568**	**3 837 150**	**302 308**	**582 430**	**211 854**	**2 991 298**	**390 347**	**722 528**
Maranhão	702 797	226 449	22 897	49 070	12 169	315 882	53 375	76 330
Piauí	525 703	170 761	16 524	37 793	8 712	238 164	41 263	53 749
Ceará	1 556 250	632 065	47 147	99 389	34 219	619 730	67 819	123 700
Rio Grande do Norte	675 760	314 667	21 577	45 238	15 031	226 046	31 176	53 201
Paraíba	639 065	293 973	20 105	41 531	14 181	222 143	30 959	47 132
Pernambuco	1 630 068	798 466	64 605	92 259	51 365	512 642	47 370	110 731
Alagoas	403 788	196 278	14 487	28 408	10 567	113 807	17 608	40 241
Sergipe	391 649	192 180	14 975	20 243	7 519	118 945	19 787	37 787
Bahia	2 122 488	1 012 311	79 991	168 499	58 091	623 939	80 990	179 657
Sudeste	**31 603 505**	**20 156 441**	**967 739**	**1 874 994**	**1 020 616**	**5 494 420**	**804 793**	**2 089 295**
Minas Gerais	6 557 838	3 686 628	243 341	451 313	167 850	1 566 399	152 966	442 307
Espírito Santo	1 194 742	626 629	52 741	90 572	31 715	269 203	55 119	123 882
Rio de Janeiro	4 262 637	3 044 029	105 552	189 299	164 017	524 483	98 946	235 257
São Paulo	19 588 288	12 799 155	566 105	1 143 810	657 034	3 134 335	497 762	1 287 849
Sul	**12 717 106**	**7 636 958**	**501 204**	**829 582**	**322 986**	**2 233 443**	**485 134**	**1 192 933**
Paraná	4 899 120	2 922 413	206 986	350 101	126 938	815 423	193 416	477 259
Santa Catarina	3 227 011	1 875 389	119 324	199 912	75 417	629 954	165 329	327 015
Rio Grande do Sul	4 590 975	2 839 156	174 894	279 569	120 631	788 066	126 389	388 659
Centro-Oeste	**5 441 396**	**2 774 062**	**184 925**	**454 289**	**133 606**	**1 251 208**	**328 236**	**643 306**
Mato Grosso do Sul	908 194	418 160	37 825	83 113	21 704	234 711	62 011	112 681
Mato Grosso	1 087 596	377 354	48 115	108 349	19 440	350 954	107 211	183 384
Goiás	2 263 298	1 095 550	80 347	193 020	51 731	549 696	148 597	292 954
Distrito Federal	1 182 308	882 998	18 638	69 807	40 731	115 847	10 417	54 287

Fonte: Ministério das Cidades, Departamento Nacional de Trânsito - DENATRAN, Registro Nacional de Acidentes e Estatística de Trânsito.

Tabela 5.2.1.4 - Extensão da rede rodoviária nacional, por jurisdição, segundo as Grandes Regiões e as Unidades da Federação - 2008

Grandes Regiões e Unidades da Federação	Extensão da rede rodoviária nacional (km)					
	Federal		Estadual		Municipal	
	Pavimentada	Não pavimentada	Pavimentada	Não pavimentada	Pavimentada	Não pavimentada
Brasil	**61 920**	**13 775**	**112 182**	**111 474**	**27 342**	**1 236 128**
Norte	**7 302**	**7 944**	**10 057**	**16 868**	**1 115**	**69 232**
Rondônia	1 390	491	1 202	3 795	7	16 334
Acre	950	231	363	221	214	6 806
Amazonas	477	2 004	619	599	729	1 828
Roraima	951	668	147	1 159	29	4 254
Pará	1 686	3 009	2 956	3 813	113	23 563
Amapá	391	631	40	565	23	648
Tocantins	1 458	910	4 729	6 717	0	15 799
Nordeste	**19 071**	**2 378**	**33 475**	**37 394**	**1 546**	**322 063**
Maranhão	3 250	100	3 767	3 478	0	44 376
Piauí	2 359	196	3 105	7 176	53	44 108
Ceará	2 182	374	5 220	4 932	401	38 172
Rio Grande do Norte	1 388	153	3 083	1 137	117	21 559
Paraíba	1 228	65	2 194	2 511	50	28 867
Pernambuco	2 513	106	4 221	2 822	507	34 495
Alagoas	745	77	1 682	830	49	9 847
Sergipe	314	0	1 715	1 952	141	1 260
Bahia	5 092	1 306	8 489	12 556	228	99 378
Sudeste	**14 028**	**1 324**	**34 852**	**11 649**	**16 654**	**441 835**
Minas Gerais	10 291	1 126	12 853	6 430	1 166	238 412
Espírito Santo	1 016	165	2 778	2 623	145	26 667
Rio de Janeiro	1 591	34	3 122	1 379	2 229	14 062
São Paulo	1 131	0	16 100	1 217	13 114	162 694
Sul	**10 900**	**557**	**17 901**	**6 684**	**7 967**	**285 906**
Paraná	3 295	136	9 189	1 769	6 353	96 373
Santa Catarina	2 248	39	3 921	1 553	915	52 977
Rio Grande do Sul	5 357	382	4 791	3 362	699	136 556
Centro-Oeste	**10 618**	**1 572**	**15 896**	**38 879**	**60**	**117 092**
Mato Grosso do Sul	3 460	958	4 095	19 547	0	7 335
Mato Grosso	3 564	322	2 905	9 466	0	45 126
Goiás	3 356	292	8 196	9 359	60	64 631
Distrito Federal	239	0	700	507	0	0

Fonte: Anuário estatístico dos transportes terrestres - AETT/2009. Brasília, DF: Agência Nacional de Transportes Terrestres, [2010]. Disponível em: <http://www.antt.gov.br/index.php/content/view/10868/Ano_2009.html>. Acesso em: dez. 2010.

Tabela 5.2.2.1 - Extensão das linhas ferroviárias, segundo as concessionárias e a bitola - 2008

Concessionárias e bitola	Extensão das linhas ferroviárias (km)
Total	**30 837**
América Latina Logística Malha Sul S.A	7 304
Transnordestina Logística S.A	4 207
Estrada de Ferro Carajás	892
Ferrovia Norte-Sul Tramo Sul	2 200
Estrada de Ferro Vitória a Minas	905
Ferrovia Centro-Atlântica S.A.	8 066
América Latina Log´sitica Malha Oeste S.A	1 945
Estrada de Ferro Paraná-Oeste S.A	248
Ferrovia Tereza Cristina S.A.	164
América Latina Logística Malha Paulista S.A	1 989
América Latina Logística Malha Norte S.A	500
MRS Logística S.A.	1 674
Companhia Brasileira de Trens Urbanos	212
Companhia Estadual de Engenharia de Transportes e Logística	92
Companhia Paulista de Trens Metropolitanos	253
Empresa de Trens Urbanos de Porto Alegre	34
Estrada de Ferro Campos do Jordão	47
Estrada de Ferro da Mineração Rio do Norte	35
Estrada de Ferro do Jari	70
Bitola	**30 784**
De 1,00 m	23 196
De 1,10 m	17
De 1,00 a 1,44 m	11
De 1,00 a 1,60 m	512
De 1,60 m	7 048

Fonte: Anuário estatístico dos transportes terrestres - AETT/2009. Brasília, DF: Agência Nacional de Transportes Terrestres, [2010]. Disponível em: <http://www.antt.gov.br/index.php/content/view/10868/Ano_2009.html>. Acesso em: dez. 2010.

Tabela 5.2.2.2 - Carga transportada, acidentes, locomotivas a diesel, vagões e consumo de diesel das concessionárias ferroviárias - 2008

Concessionárias ferroviárias	Carga transportada (1 000 t)	Acidentes	Locomotivas a diesel	Vagões	Consumo de diesel (t)
América Latina Logística Malha Sul S.A.	26 762	161	427	14 237	133 136
Transnordestina Logística S.A	1 643	257	130	2 213	11 564
Estrada de Ferro Carajás	103 670	48	196	10 880	167 409
Estrada de Ferro Vitória a Minas	133 207	38	302	18 270	195 115
Ferrovia Centro-Atlântica S.A.	19 280	188	593	8 441	122 088
América Latina Logística Malha Oeste S.A.	3 235	83	38	2 214	14 469
Ferrovia Paraná Oeste	996	8	11	56	3 818
Ferrovia Tereza Cristina S.A.	3 038	3	11	380	1 371
América Latina Logística Malha Paulista S.A.	5 228	146	103	7 505	39 550
América Latina Logística Malha Norte S.A.	8 232	28	239	3 185	78 501
MRS Logística S.A.	119 796	71	597	16 641	255 623
Companhia Brasileira de Trens Urbanos	-	-	15	...	1 777
Cia. Est. de Eng. de Transportes e Logística	-	-	9	29	180
Companhia Paulista de Trens Metropolitanos	-	-	...	...	915
Estrada de Ferro da Mineração Rio do Norte	-	...	...	...	...
Estrada de Ferro do Jari	-	2	2	84	652
Ferrovia Norte-Sul Tramo Norte	1 424	...	...	...	...

Fonte: Anuário estatístico dos transportes terrestres - AETT/2009. Brasília, DF: Agência Nacional de Transportes Terrestres, [2010]. Disponível em: <http://www.antt.gov.br/index.php/content/view/10868/Ano_2009.html>. Acesso em: dez. 2010.

Tabela 5.2.3.1 - Movimento geral de cargas no sistema portuário, segundo a natureza da carga, o tipo e o sentido da navegação - 2007-2009

Natureza da carga, tipo e sentido da navegação	Movimento de cargas (1 000 t)		
	2007	2008	2009
Natureza da carga			
Granéis sólidos	457 435	460 184	432 985
Granéis líquidos	194 598	195 637	197 935
Carga geral	102 682	112 502	102 011
Navegação			
Longo curso	559 045	568 405	531 277
Cabotagem	168 455	167 342	170 253
Outras	27 215	35 576	31 401
Por sentido			
Embarque	517 308	525 106	508 776
Desembarque	237 408	243 217	224 155

Fonte: Anuário estatístico portuário 2009. Brasília, DF: Agência Nacional de Transportes Aquaviários - ANTAQ, [2009]. Disponível em: <http://www.antaq.gov.br/Portal/Anuarios/Portuario2009/Pdf/Tabelas/Tabela21.PDF>. Acesso em: dez. 2010.

Tabela 5.2.3.2 - Movimento de carga, por tipo de navegação - 2001-2009

Anos	Movimento de carga, por tipo de navegação (1 000 t)		
	Longo curso	Cabotagem	Outras navegações
2001	347 530	137 267	21 410
2002	370 783	137 024	21 198
2003	401 596	145 927	23 267
2004	447 136	148 419	25 165
2005	473 057	150 112	26 249
2006	502 919	163 520	26 394
2007	559 045	168 455	27 215
2008	568 405	167 342	35 576
2009	531 277	170 253	31 401

Fonte: Anuário estatístico portuário 2009. Brasília, DF: Agência Nacional de Transportes Aquaviários - ANTAQ, [2009]. Disponível em: <http://www.antaq.gov.br/Portal/Anuarios/Portuario2009/Pdf/Tabelas/Tabela22.PDF>. Acesso em: dez. 2010.

Tabela 5.2.3.3 - Movimento de contêineres, segundo o tipo de navegação - 2008-2009

Tipo de navegação	Movimento de contêineres			
	Quantidade		Peso (t)	
	2008	2009	2008	2009
Total	**4 549 447**	**3 865 547**	**73 239 432**	**65 393 665**
Longo curso	3 637 444	3 112 180	61 274 180	54 280 940
Cabotagem	912 003	753 367	11 965 252	11 112 725

Fonte: Anuário estatístico portuário 2009. Brasília, DF: Agência Nacional de Transportes Aquaviários - ANTAQ, [2009]. Disponível em: <http://www.antaq.gov.br/Portal/Anuarios/Portuario2009/Pdf/Tabelas/Tabela227.PDF>. Acesso em: nov. 2010.

Tabela 5.2.4.1 - Tráfegos aéreos doméstico e internacional - 2009-2010

Especificação	Tráfegos aéreos			
	Doméstico		Internacional	
	2009	2010	2009	2010
Horas voadas	**1 134 418**	**1 337 922**	**185 352**	**197 302**
Quilômetros voados	**580 829 074**	**688 831 373**	**134 688 271**	**144 304 005**
Velocidade média (km/h)	**512**	**515**	**727**	**731**
Assentos/quilômetros				
Oferecidos (1 000 assentos)	86 462 588	102 037 988	28 227 374	30 777 994
Passageiro/quilomêtro (1 000 assentos)	58 106 246	71 424 712	20 175 654	24 420 495
Aproveitamento (%)	67	70	71	79
Passageiro/Quilomêtro pagos (1 000 assentos)	56 862 447	70 103 130	19 522 498	23 436 094
Aproveitamento pago (%)	66	69	69	76
Toneladas/quilômetros				
Oferecidas (1 000 t)	8 942 223	11 093 114	4 604 367	5 045 025
Utilizadas (1 000 t)	5 718 219	7 008 944	2 298 822	2 701 398
Utilizadas pagas (1 000 t)	4 852 684	5 980 551	1 762 329	2 043 813
De bagagem transportada (1 000 t)	775 291	939 117	487 389	583 848
De bagagem transportada paga (1 000 t)	10 489	17 325	469	1 061
De carga transportada (1 000 t)	528 804	606 838	298 259	286 012
De carga transportada paga (1 000 t)	521 356	599 354	297 673	285 044

Fonte: Anuário do transporte aéreo 2009-2010. Rio de Janeiro: Agência Nacional de Aviação Civil, [2010-2011]. Disponível em: <http://www2.anac.gov.br/estatistica/anuarios.asp>. Acesso

Comunicações

O tema está estruturado em dois capítulos: Correios e Telégrafos e Telecomunicações.

O capítulo Correios e Telégrafos apresenta estatísticas referentes aos serviços postais, elaboradas pela Empresa Brasileira de Correios e Telégrafos, abrangendo o tráfego postal, bem como a organização destes serviços.

O capítulo referente a Telecomunicações divulga informações fornecidas pela Agência Nacional de Telecomunicações - ANATEL, que dizem respeito aos acessos fixos instalados e em serviço, assim como os números de telefones de uso público em serviço, a evolução do serviço móvel celular e a densidade telefônica.

Gráfico 5.3 - Tráfego postal de objetos - Brasil - 2006-2011

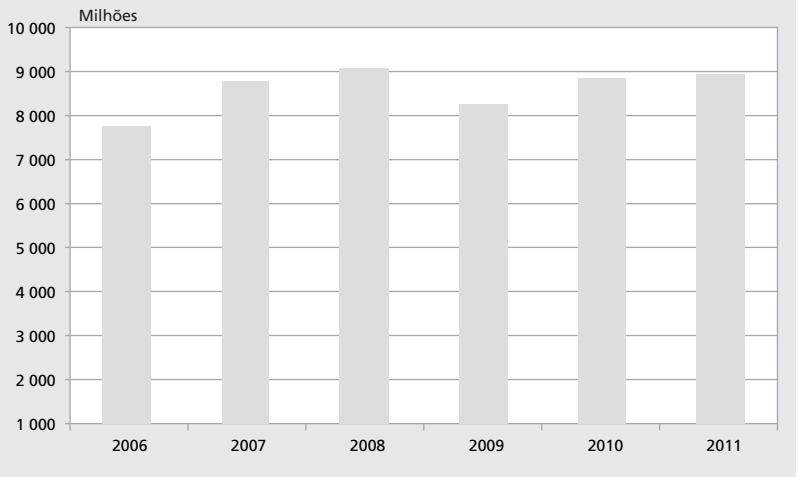

Fonte: Ministério das Comunicações, Empresa Brasileira de Correios e Telégrafos - CORREIOS, Assessoria de Planejamento Estratégico e Gestão.

Tabela 5.3.1.1 - Organização dos Correios e Telégrafos, segundo o sistema postal - 2009-2011

Sistema postal	Organização dos Correios e Telégrafos em 31.12		
	2009	2010	2011
Total de unidades	**19 131**	**18 804**	**17 133**
Unidades próprias	**6 195**	**6 313**	**6 379**
Agência de Correio Comercial Tipo I (própria)	6 164	6 283	6 348
Agência de Correio Filatélica	31	30	31
Unidades terceirizadas	**12 936**	**12 491**	**10 754**
Agência de Correio Franqueada	1 418	1 393	1 370
Agência de Correio Social			
Agência de Correio Comercial Tipo I (Permissionárias)	241	237	210
Agência de Correio Comunitária	4 483	4 355	4 188
Posto de Correio			
Posto de Venda de Produtos	6 794	6 506	4 986
Caixas de coleta	**24 227**	**22 583**	**22 190**
Unidades de tratamento e distribuição	**1 137**	**1 145**	**1 151**
Centro de Tratamento de Cartas	16	16	16
Centro de Distribuição Domiciliária	899	900	900
Centro de Tratamento de Encomendas	13	14	14
Centro de Tratamento de Cartas e Encomendas	25	25	25
Centro de Tratamento de Correio Internacional	2	2	2
Centros de Serviços Telemáticos	7	7	3
Centro de Transporte Operacional	40	41	41
Centro de Entrega de Encomendas	111	114	116
Terminal de Cargas Aérea e de Superfície	7	7	8
Centro de Logística Integrada	16	18	22
Centro de Gestão de Logística Integrada	1	1	2
Pessoal permanente	**108 615**	**107 992**	**114 976**
Finanças (1 000 000 R$)			
Receita total	12 423,88	13 299,96	14 638,12
Despesa total	12 451,63	12 682,10	13 959,83

Fonte: Ministério das Comunicações, Empresa Brasileira de Correios e Telégrafos - CORREIOS, Departamento de Planejamento Estratégico

Tabela 5.3.1.2 - Atividades dos Correios e Telégrafos, segundo o tipo de atividade - 2009-2011

Tipo	Atividades dos Correios e Telégrafos em 31.12 (1 000 000)		
	2009	2010	2011
Objetos postados no Brasil	**8 240**	**8 817**	**8 891**
Reserva de mercado	**6 235**	**6 537**	**6 701**
Carta simples	2 636	2 202	2 154
Carta e cartão-resposta	6	9	8
Carta e impresso registrado	186	195	222
Franqueamento autorizado de cartas	3 315	4 086	4 274
Malote Serca	24	23	24
Serviço especial de entrega domiciliária	50	4	0
Telemáticos	17	17	19
Concorrencial	**2 005**	**2 280**	**2 190**
Encomenda econômica	28	28	33
Encomenda expressa	153	172	185
Impresso simples	659	550	538
Mala direta postal, impresso especial e porte pago	1 161	1 529	1 433
Outros	4	1	1
Objetos internacinais distribuídos	**51**	**39**	**37**
Objetos distribuídos no Brasil	**8 291**	**8 856**	**8 929**

Fonte: Ministério das Comunicações, Empresa Brasileira de Correios e Telégrafos - CORREIOS, Departamento de Planejamento Estratégico

Tabela 5.3.2.1 - Acessos do serviço móvel, segundo as Grandes Regiões e as Unidades da Federação - 2007-2011

Grandes Regiões e Unidades da Federação	Acessos do serviço móvel (1 000 acessos)		
	2009	2010	2011
Brasil	**173 959**	**202 944**	**242 231**
Norte	**11 068**	**14 087**	**17 666**
Rondônia	1 333	1 693	2 054
Acre	538	659	814
Amazonas	2 536	3 210	3 920
Roraima	305	385	480
Pará	4 828	6 149	7 915
Amapá	518	657	844
Tocantins	1 010	1 333	1 638
Nordeste	**38 409**	**47 782**	**58 941**
Maranhão	2 871	3 982	5 314
Piauí	1 836	2 586	3 329
Ceará	6 322	7 734	9 340
Rio Grande do Norte	2 692	3 270	4 030
Paraíba	2 685	3 410	4 230
Pernambuco	7 652	9 371	10 917
Alagoas	2 315	2 799	3 451
Sergipe	1 774	2 067	2 473
Bahia	10 264	12 562	15 857
Sudeste	**82 670**	**93 056**	**109 374**
Minas Gerais	18 122	20 416	23 804
Espírito Santo	3 360	3 749	4 306
Rio de Janeiro	16 677	18 301	21 713
São Paulo	44 512	50 590	59 551
Sul	**26 479**	**30 337**	**35 004**
Paraná	9 632	11 339	13 189
Santa Catarina	5 866	6 693	7 699
Rio Grande do Sul	10 981	12 305	14 116
Centro-Oeste	**15 333**	**17 683**	**21 248**
Mato Grosso do Sul	2 542	2 889	3 450
Mato Grosso	2 984	3 418	4 004
Goiás	5 702	6 728	8 141
Distrito Federal	4 105	4 649	5 652

Fonte: Agência Nacional de Telecomunicações - ANATEL.

Tabela 5.3.2.2 - Telefones de uso público, total e por 1 000 habitantes, segundo as Grandes Regiões e as Unidades da Federação - 2009-2011

Grandes Regiões e Unidades da Federação	Telefones de uso público					
	Total			Por 1000 hab		
	2009	2010	2011	2009	2010	2011
Brasil	**1 127 212**	**1 103 015**	**1 012 124**	**5,9**	**5,7**	**5,2**
Norte	**85 087**	**83 638**	**74 400**	**5,5**	**5,3**	**4,6**
Rondônia	9 442	9 142	9 145	6,1	5,9	5,9
Acre	4 179	3 751	3 761	5,9	5,3	5,2
Amazonas	18 320	17 936	14 125	5,3	5,1	3,9
Roraima	2 773	2 772	2 782	6,5	6,4	6,2
Pará	37 812	37 528	32 136	5,0	4,9	4,2
Amapá	3 795	3 811	3 754	5,9	5,8	5,7
Tocantins	8 766	8 698	8 697	6,7	6,5	6,5
Nordeste	**296 149**	**287 945**	**256 697**	**5,5**	**5,3**	**4,7**
Maranhão	33 490	33 123	29 189	5,2	5,1	4,4
Piauí	18 518	18 516	18 546	5,8	5,7	5,7
Ceará	50 547	50 300	44 714	5,9	5,8	5,1
Rio Grande do Norte	19 131	18 522	16 010	6,0	5,7	4,9
Paraíba	21 120	20 250	18 596	5,5	5,3	4,8
Pernambuco	50 097	47 967	41 748	5,7	5,4	4,6
Alagoas	16 753	16 064	12 855	5,2	5,0	3,9
Sergipe	11 538	10 805	10 881	5,6	5,2	5,2
Bahia	74 955	72 398	64 158	5,1	4,9	4,3
Sudeste	**485 101**	**481 115**	**431 457**	**6,0**	**5,9**	**5,3**
Minas Gerais	114 410	112 468	107 450	5,7	5,5	5,3
Espírito Santo	20 371	19 735	18 932	5,9	5,6	5,3
Rio de Janeiro	94 448	92 900	84 020	6,0	5,8	5,2
São Paulo	255 872	256 012	221 055	6,2	6,2	5,3
Sul	**168 574**	**159 182**	**158 655**	**6,1**	**5,7**	**5,6**
Paraná	65 569	62 499	62 331	6,1	5,8	5,7
Santa Catarina	37 270	35 852	35 645	6,0	5,8	5,7
Rio Grande do Sul	65 735	60 831	60 679	6,0	5,5	5,5
Centro-Oeste	**92 301**	**91 135**	**90 915**	**6,6**	**6,4**	**6,3**
Mato Grosso do Sul	14 443	14 142	14 128	6,0	5,8	5,7
Mato Grosso	17 911	17 630	17 590	5,8	5,7	5,6
Goiás	41 507	41 096	41 006	7,0	6,8	6,7
Distrito Federal	18 440	18 267	18 191	7,1	7,0	6,8

Fonte: Agência Nacional de Telecomunicações - ANATEL.

Outros Serviços

Esse tema está estruturado em dois capítulos: Dados Gerais e Turismo.

Em Dados Gerais, são apresentadas as estatísticas dos Serviços, segundo a Classificação Nacional de Atividades Econômicas - CNAE 2.0, através de tabelas de estrutura de porte das empresas e de distribuição regional das unidades locais, a partir dos dados do Cadastro Central de Empresas referente a 2009, e de tabelas com informações sobre o setor de serviços para o ano de 2009.

Destaca-se que na atividade de Serviços estão englobados os serviços agropecuários, de alojamento e alimentação, pessoais, culturais, de informação e comunicação, profissionais administrativos e complementares, de transportes e armazenamento, atividades imobiliárias e serviços de intermediação financeira (exclusive as instituições componentes do sistema financeiro nacional).

Gráfico 5.4.1 - Participação dos segmentos na receita total dos serviços não financeiros - Brasil - 2009

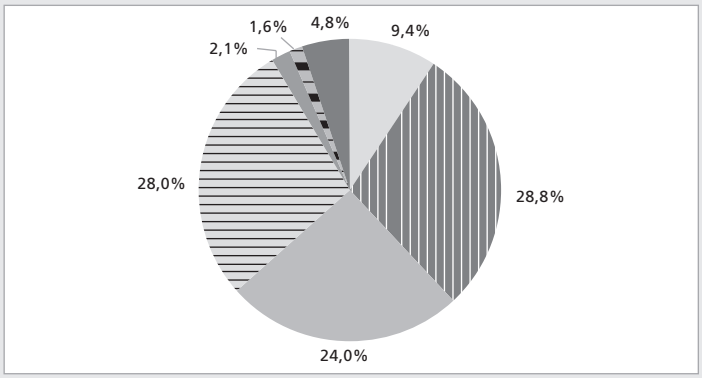

Em Turismo, são apresentados resultados oriundos do Sistema Nacional de Turismo, fornecidos pelo Instituto Brasileiro de Turismo - Embratur, com estatísticas de entrada de turistas no Brasil, agências de viagem e dados gerais do turismo internacional.

- Serviços prestados às famílias (1)
- Serviços de informação e comunicação
- Serviços profissionais, administrativos e complementares
- Transportes, serviços auxiliares aos transportes e correio
- Atividades imobiliárias
- Serviços de manutenção e reparação
- Outras atividades de serviços

Fonte: IBGE, Diretoria de Pesquisas, Coordenação de Serviços e Comércio, Pesquisa Anual de Serviços 2009.

(1) O conceito adotado na PAS é menos abrangente que o definido nas Contas Nacionais.

Gráfico 5.4.2 - Chegadas de turistas ao Brasil, segundo os continentes - 2010

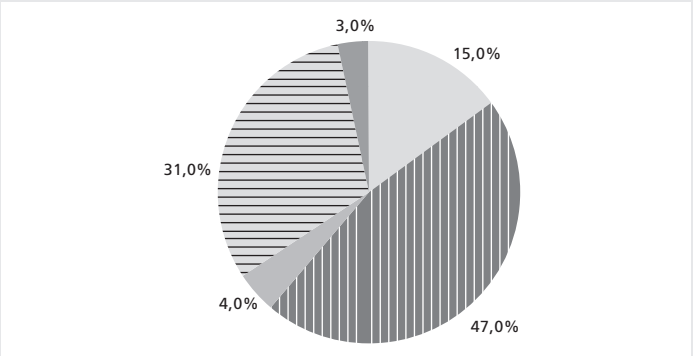

Fonte: Anuário estatístico de turismo 2011: ano base 2010. Brasília, DF: Ministério do Turismo, 2011, v. 38.

- América do Norte
- América do Sul
- Ásia
- Europa
- Outros

Tabela 5.4.1.1- Número de empresas, pessoal ocupado, salários, retiradas e outras remunerações e receita operacional líquida dos serviços empresariais não financeiros, segundo as atividades - 2009

Atividades	Número de empresas	Pessoal ocupado em 31.12	Salários, retiradas e outras remunerações (1)	Receita operacional líquida
			1 000 000 R$	
Total	**918 200**	**9 682 014**	**143 496**	**745 389**
Serviços prestados às famílias (2)	288 266	2 043 668	17 727	69 945
Serviços de informação e comunicação	70 743	730 311	25 261	214 444
Serviços profissionais, administrativos e complementares	280 050	3 888 221	49 260	188 262
Transportes, serviços auxiliares aos transportes e correio	137 538	2 089 385	37 449	208 411
Atividades imobiliárias	23 311	123 249	2 187	15 953
Serviços de manutenção e reparação	91 045	392 610	4 018	12 083
Outras atividades de serviços	27 247	414 570	7 594	36 292

Fonte: IBGE, Diretoria de Pesquisas, Coordenação de Serviços e Comércio, Pesquisa Anual de Serviços 2009.

(1) Inclusive retiradas pró-labore e remuneração de sócios cooperados. (2) O conceito adotado na PAS é menos abrangente que o definido nas Contas Nacionais.

Tabela 5.4.1.2 - Origem da receita operacional líquida das empresas com 20 ou mais pessoas ocupadas, segundo as atividades - Brasil - 2009

Atividades	Número de empresas	Receita operacional líquida					
		Total	Mercado interno	Mercado externo			
				Infor-mantes	Exportação de mercadorias	Infor-mantes	Exportação de serviços
		1 000 R$			1 000 R$		1 000 R$
Total	**50 602**	**586 305 521**	**568 171 933**	**65**	**1 004 643**	**1 281**	**17 128 944**
Serviços prestados às famílias (1)	17 028	42 626 095	42 382 551	4	2 012	36	241 531
Serviços de informação e comunicação	3 883	198 847 019	194 694 363	24	865 510	299	3 287 145
Serviços profissionais, administrativos e complementares	14 583	125 704 355	122 912 550	13	20 053	495	2 771 754
Transportes, serviços auxiliares aos transportes e correio	10 235	178 343 811	168 174 503	16	115 811	400	10 053 497
Atividades imobiliárias	892	7 802 770	7 799 943	-	-	3	2 827
Serviços de manutenção e reparação	2 003	3 963 034	3 930 941	5	639	5	31 454
Outras atividades de serviços	1 978	29 018 437	28 277 082	3	618	43	740 736

Fonte: Estatísticas do cadastro central de empresas 2009. Rio de Janeiro: IBGE, 2011. Disponível em: <http://www.ibge.gov.br/home/estatistica/economia/cadastroempresa/2009/cempre2009.pdf>. Acesso em: jan. 2012.

(1) O conceito adotado na PAS é menos abrangente que o definido nas Contas Nacionais.

Tabela 5.4.1.3 - Empresas de serviços, pessoal ocupado em 31.12 e salários e outras remunerações, segundo a seção da classificação de atividades e faixas de pessoal ocupado - Brasil - 2009

(continua)

Seção da classificação de atividades e faixas de pessoal ocupado total	Número de empresas	Pessoal ocupado em 31.12		Salários e outras remunerações (1 000 R$)
		Total	Assalariado	
Total dos serviços	**1 838 254**	**22 567 376**	**20 263 098**	**445 349 662**
Água, esgoto, atividades de gestão de resíduos e descontaminação (1)	7 258	223 097	212 777	2 793 822
Faixas de pessoal ocupado total				
0 a 4	4 705	8 377	2 468	54 157
5 a 9	1 033	6 740	4 988	48 722
10 a 19	702	9 229	7 802	82 422
20 a 29	243	5 719	5 303	64 275
30 a 49	206	7 753	7 415	83 004
50 a 99	168	11 505	11 285	149 616
100 a 249	87	13 453	13 329	200 582
250 a 499	35	11 384	11 322	154 668
500 e mais	79	148 937	148 865	1 956 375
Alojamento e alimentação	301 420	1 818 815	1 421 402	12 885 046
Faixas de pessoal ocupado total				
0 a 4	213 241	358 862	108 355	1 003 811
5 a 9	46 859	308 168	235 440	1 790 754
10 a 19	26 374	350 403	304 193	2 476 329
20 a 29	7 404	175 561	162 417	1 382 030
30 a 49	4 852	181 983	172 621	1 563 249
50 a 99	1 962	128 024	123 953	1 161 437
100 a 249	508	72 820	71 809	799 812
250 a 499	127	43 245	43 025	510 342
500 e mais	93	199 749	199 589	2 197 282
Informação e comunicação	140 186	877 486	664 128	23 466 799
Faixas de pessoal ocupado total				
0 a 4	120 284	191 392	20 985	493 847
5 a 9	10 046	65 507	44 322	602 995
10 a 19	5 590	73 714	59 778	970 108
20 a 29	1 597	37 974	34 824	742 218
30 a 49	1 118	42 002	39 939	892 139
50 a 99	821	56 202	54 645	1 560 818
100 a 249	425	64 696	63 979	2 082 848
250 a 499	157	56 243	56 034	2 002 042
500 e mais	148	289 756	289 622	14 119 783
Atividades financeiras, de seguros e serviços relacionados	64 843	905 023	806 472	36 716 334
Faixas de pessoal ocupado total				
0 a 4	54 538	82 371	13 515	1 096 657
5 a 9	5 604	35 226	19 251	392 110
10 a 19	2 271	29 378	21 267	529 707
20 a 29	660	15 740	14 236	468 624
30 a 49	604	22 792	21 390	825 260
50 a 99	542	37 779	36 435	1 578 049
100 a 249	379	57 801	57 027	2 477 838
250 a 499	113	39 410	39 125	1 795 319
500 e mais	132	584 526	584 226	27 552 770

Tabela 5.4.1.3 - Empresas de serviços, pessoal ocupado em 31.12 e salários e outras remunerações, segundo a seção da classificação de atividades e faixas de pessoal ocupado - Brasil - 2009

(continuação)

Seção da classificação de atividades e faixas de pessoal ocupado total	Número de empresas	Pessoal ocupado em 31.12		Salários e outras remunerações (1 000 R$)
		Total	Assalariado	
Atividades imobiliárias	40 012	169 762	98 855	1 715 828
Faixas de pessoal ocupado total				
0 a 4	32 146	58 292	10 571	135 453
5 a 9	5 090	32 084	17 167	213 606
10 a 19	1 797	23 325	17 318	283 853
20 a 29	390	9 255	8 283	144 499
30 a 49	309	11 539	10 858	196 161
50 a 99	175	11 989	11 595	243 982
100 a 249	82	11 612	11 456	227 927
250 a 499	14	4 427	4 389	84 207
500 e mais	9	7 239	7 218	186 139
Atividades profissionais, científicas e técnicas	215 679	1 048 986	712 741	17 505 259
Faixas de pessoal ocupado total				
0 a 4	179 552	310 442	54 515	733 592
5 a 9	21 184	135 919	91 091	1 172 103
10 a 19	9 293	122 034	99 785	1 608 923
20 a 29	2 323	55 029	49 786	1 005 118
30 a 49	1 630	61 076	57 326	1 254 654
50 a 99	968	65 395	62 976	1 721 561
100 a 249	448	67 031	65 864	2 179 060
250 a 499	140	47 833	47 472	1 602 526
500 e mais	141	184 227	183 926	6 227 723
Atividades administrativas e serviços complementares	371 367	3 933 974	3 477 359	38 773 443
Faixas de pessoal ocupado total				
0 a 4	269 761	432 730	182 883	2 341 807
5 a 9	60 834	382 441	310 147	3 610 406
10 a 19	25 363	323 030	213 199	2 490 078
20 a 29	4 782	113 391	104 987	1 245 217
30 a 49	3 855	145 453	139 752	1 663 245
50 a 99	2 949	205 466	200 983	2 285 476
100 a 249	2 015	311 365	308 275	3 335 494
250 a 499	860	298 812	297 440	3 335 354
500 e mais	948	1 721 286	1 719 693	18 466 364
Administração pública, defesa e seguridade social	15 480	7 704 076	7 703 287	211 471 170
Faixas de pessoal ocupado total				
0 a 4	4 297	5 811	5 286	200 277
5 a 9	1 586	10 291	10 216	183 230
10 a 19	1 130	15 580	15 466	291 005
20 a 29	472	11 230	11 218	238 449
30 a 49	523	19 915	19 899	464 435
50 a 99	598	43 269	43 248	1 085 836
100 a 249	2 174	382 688	382 672	6 750 372
250 a 499	1 924	684 051	684 050	11 555 178
500 e mais	2 776	6 531 241	6 531 232	190 702 389

Tabela 5.4.1.3 - Empresas de serviços, pessoal ocupado em 31.12 e salários e outras remunerações, segundo a seção da classificação de atividades e faixas de pessoal ocupado - Brasil - 2009

(conclusão)

Seção da classificação de atividades e faixas de pessoal ocupado total	Número de empresas	Pessoal ocupado em 31.12		Salários e outras remunerações (1 000 R$)
		Total	Assalariado	
Educação	123 841	2 448 362	2 307 581	54 607 866
Faixas de pessoal ocupado total				
0 a 4	85 716	88 627	23 397	273 059
5 a 9	15 026	100 397	72 587	603 769
10 a 19	11 530	155 284	130 892	1 164 627
20 a 29	4 436	105 914	97 286	955 998
30 a 49	3 638	136 726	129 367	1 480 691
50 a 99	2 032	135 849	131 471	1 959 580
100 a 249	802	121 604	119 863	2 522 969
250 a 499	290	99 307	98 640	2 568 492
500 e mais	371	1 504 654	1 504 078	43 078 681
Saúde humana e serviços sociais	126 530	1 728 261	1 500 631	25 149 545
Faixas de pessoal ocupado total				
0 a 4	92 394	174 411	45 678	506 105
5 a 9	17 747	113 703	66 861	633 256
10 a 19	8 488	110 898	79 897	881 014
20 a 29	2 557	61 029	53 642	629 542
30 a 49	1 902	72 048	66 882	827 532
50 a 99	1 511	103 957	99 806	1 306 213
100 a 249	1 011	155 732	153 027	2 105 340
250 a 499	470	166 725	165 838	2 488 606
500 e mais	450	769 758	769 000	15 771 937
Artes, cultura, esporte e recreação	60 931	266 471	197 008	3 095 094
Faixas de pessoal ocupado total				
0 a 4	51 092	67 233	16 896	167 225
5 a 9	5 170	33 275	23 659	202 812
10 a 19	2 755	35 723	28 596	267 831
20 a 29	779	18 419	17 270	172 989
30 a 49	545	20 614	19 995	228 865
50 a 99	343	23 580	23 220	322 166
100 a 249	166	24 024	23 849	481 755
250 a 499	55	19 121	19 066	519 128
500 e mais	26	24 482	24 457	732 324
Outras atividades de serviços	370 707	1 443 063	1 160 857	17 169 456
Faixas de pessoal ocupado total				
0 a 4	324 177	270 060	92 832	1 039 392
5 a 9	23 512	151 548	109 213	1 201 007
10 a 19	14 237	177 567	125 905	1 504 404
20 a 29	3 293	78 434	74 261	953 330
30 a 49	2 404	90 588	87 898	1 211 973
50 a 99	1 663	114 122	112 090	1 704 322
100 a 249	845	128 810	127 586	2 064 192
250 a 499	324	110 322	109 817	1 745 535
500 e mais	252	321 612	321 255	5 745 302

Fonte: Estatísticas do cadastro central de empresas 2009. Rio de Janeiro: IBGE, 2011. Disponível em: <http://www.ibge.gov.br/home/estatistica/economia/cadastroempresa/2009/cempre2009.pdf>. Acesso em: jan. 2012.

(1) Apenas as divisões 37 - *Esgoto e atividades relacionadas* , 38 - *Coleta, tratamento e disposição de resíduos; recuperação de materiais* e 39 - *Descontaminação e outros serviços de gestão de resíduos.*

Tabela 5.4.1.4 - Unidades locais de serviços, pessoal ocupado em 31.12 e salários e outras remunerações, segundo as Unidades da Federação e a seção da classificação de atividades - 2009

(continua)

Unidades da Federação e seção da classificação de atividades	Número de unidades locais	Pessoal ocupado em 31.12		Salários e outras remunerações (1 000 R$)
		Total	Assalariado	
Brasil	**1 977 955**	**22 609 153**	**20 304 581**	**446 928 727**
Água, esgoto, atividades de gestão de resíduos e descontaminação (1)	7 828	226 375	216 029	2 819 718
Alojamento e alimentação	314 030	1 818 169	1 421 110	12 859 675
Informação e comunicação	146 690	887 295	673 899	22 731 557
Atividades financeiras, de seguros e serviços relacionados	96 230	867 847	769 172	35 970 225
Atividades imobiliárias	41 314	168 034	96 972	1 686 030
Atividades profissionais, científicas e técnicas	222 301	1 098 118	761 675	20 443 530
Atividades administrativas e serviços complementares	385 006	3 961 441	3 504 567	40 318 026
Administração pública, defesa e seguridade social	18 861	7 708 019	7 707 250	208 425 592
Educação	135 813	2 498 581	2 357 944	56 293 691
Saúde humana e serviços sociais	138 760	1 727 346	1 499 797	26 604 698
Artes, cultura, esporte e recreação	62 597	265 945	196 503	2 980 192
Outras atividades de serviços	408 525	1 381 983	1 099 663	15 795 793
Rondônia	9 208	160 816	151 929	3 166 054
Água, esgoto, atividades de gestão de resíduos e descontaminação (1)	44	540	486	5 431
Alojamento e alimentação	1 435	8 042	6 269	47 621
Informação e comunicação	424	2 566	2 057	32 404
Atividades financeiras, de seguros e serviços relacionados	376	3 065	2 715	89 493
Atividades imobiliárias	96	461	317	2 968
Atividades profissionais, científicas e técnicas	863	4 628	3 546	66 729
Atividades administrativas e serviços complementares	1 097	13 403	11 958	107 256
Administração pública, defesa e seguridade social	187	106 819	106 810	2 513 464
Educação	816	8 304	7 532	174 364
Saúde humana e serviços sociais	767	5 802	4 710	56 983
Artes, cultura, esporte e recreação	240	609	386	2 881
Outras atividades de serviços	2 863	6 577	5 143	66 460
Acre	3 172	70 014	67 815	1 541 769
Água, esgoto, atividades de gestão de resíduos e descontaminação (1)	4	119	118	1 583
Alojamento e alimentação	420	2 479	2 047	14 779
Informação e comunicação	106	761	646	14 864
Atividades financeiras, de seguros e serviços relacionados	98	1 090	1 049	38 545
Atividades imobiliárias	26	209	182	1 359
Atividades profissionais, científicas e técnicas	180	1 229	1 021	28 880
Atividades administrativas e serviços complementares	268	6 518	6 200	47 291
Administração pública, defesa e seguridade social	111	35 542	35 541	979 340
Educação	699	15 200	15 045	338 640
Saúde humana e serviços sociais	184	3 779	3 543	45 990
Artes, cultura, esporte e recreação	56	784	717	9 757
Outras atividades de serviços	1 020	2 304	1 706	20 741
Amazonas	11 024	301 422	290 431	6 090 030
Água, esgoto, atividades de gestão de resíduos e descontaminação (1)	71	3 043	2 959	34 239
Alojamento e alimentação	1 543	17 051	15 346	130 232
Informação e comunicação	441	5 047	4 546	108 702
Atividades financeiras, de seguros e serviços relacionados	467	5 193	4 810	188 789
Atividades imobiliárias	112	670	489	4 275
Atividades profissionais, científicas e técnicas	1 102	7 229	5 745	212 106
Atividades administrativas e serviços complementares	1 747	50 260	48 189	476 594
Administração pública, defesa e seguridade social	288	136 213	136 209	3 542 375
Educação	882	48 350	47 719	1 005 241
Saúde humana e serviços sociais	842	11 841	10 449	179 855

Tabela 5.4.1.4 - Unidades locais de serviços, pessoal ocupado em 31.12 e salários e outras remunerações, segundo as Unidades da Federação e a seção da classificação de atividades - 2009

(continuação)

Unidades da Federação e seção da classificação de atividades	Número de unidades locais	Pessoal ocupado em 31.12		Salários e outras remunerações (1 000 R$)
		Total	Assalariado	
Amazonas				
Artes, cultura, esporte e recreação	279	1 918	1 634	21 819
Outras atividades de serviços	3 250	14 607	12 336	185 803
Roraima	1 955	57 253	55 378	1 318 553
Água, esgoto, atividades de gestão de resíduos e descontaminação (1)	11	369	361	5 359
Alojamento e alimentação	429	2 094	1 621	12 426
Informação e comunicação	64	595	533	7 577
Atividades financeiras, de seguros e serviços relacionados	72	601	562	20 751
Atividades imobiliárias	34	86	33	194
Atividades profissionais, científicas e técnicas	162	971	754	18 771
Atividades administrativas e serviços complementares	224	5 052	4 777	35 852
Administração pública, defesa e seguridade social	67	42 179	42 179	1 123 695
Educação	141	2 972	2 830	71 260
Saúde humana e serviços sociais	111	890	759	11 859
Artes, cultura, esporte e recreação	76	252	176	1 692
Outras atividades de serviços	564	1 192	793	9 117
Pará	23 417	521 732	498 961	9 050 763
Água, esgoto, atividades de gestão de resíduos e descontaminação (1)	96	3 563	3 434	40 339
Alojamento e alimentação	2 400	22 563	19 654	153 166
Informação e comunicação	809	7 687	6 624	164 016
Atividades financeiras, de seguros e serviços relacionados	961	12 164	11 517	433 507
Atividades imobiliárias	196	1 957	1 603	21 754
Atividades profissionais, científicas e técnicas	1 864	14 453	11 763	236 146
Atividades administrativas e serviços complementares	3 174	50 176	46 357	468 813
Administração pública, defesa e seguridade social	471	286 232	286 219	5 532 130
Educação	2 805	65 674	63 237	1 274 467
Saúde humana e serviços sociais	1 736	30 021	27 348	443 726
Artes, cultura, esporte e recreação	610	4 033	3 352	62 163
Outras atividades de serviços	8 295	23 209	17 853	220 536
Amapá	2 493	75 061	72 805	2 002 619
Água, esgoto, atividades de gestão de resíduos e descontaminação (1)	17	600	581	6 007
Alojamento e alimentação	341	2 705	2 318	17 141
Informação e comunicação	95	692	574	9 083
Atividades financeiras, de seguros e serviços relacionados	125	1 216	1 132	33 908
Atividades imobiliárias	16	76	54	450
Atividades profissionais, científicas e técnicas	188	960	707	15 662
Atividades administrativas e serviços complementares	321	7 677	7 296	80 676
Administração pública, defesa e seguridade social	61	49 493	49 491	1 692 920
Educação	465	6 130	5 922	89 602
Saúde humana e serviços sociais	155	1 856	1 626	25 866
Artes, cultura, esporte e recreação	64	225	161	1 079
Outras atividades de serviços	645	3 431	2 943	30 225
Tocantins	7 382	151 292	144 917	2 746 413
Água, esgoto, atividades de gestão de resíduos e descontaminação (1)	32	90	53	466
Alojamento e alimentação	983	4 913	3 801	28 343
Informação e comunicação	271	1 225	908	17 277
Atividades financeiras, de seguros e serviços relacionados	301	2 082	1 912	76 617
Atividades imobiliárias	107	485	297	3 049
Atividades profissionais, científicas e técnicas	873	3 222	2 159	30 417
Atividades administrativas e serviços complementares	836	5 272	4 361	42 536

Tabela 5.4.1.4 - Unidades locais de serviços, pessoal ocupado em 31.12 e salários e outras remunerações, segundo as Unidades da Federação e a seção da classificação de atividades - 2009

(continuação)

Unidades da Federação e seção da classificação de atividades	Número de unidades locais	Pessoal ocupado em 31.12		Salários e outras remunerações (1 000 R$)
		Total	Assalariado	
Tocantins				
Administração pública, defesa e seguridade social	343	93 185	93 174	1 872 827
Educação	635	32 191	31 689	600 936
Saúde humana e serviços sociais	501	4 341	3 675	44 998
Artes, cultura, esporte e recreação	155	421	273	2 697
Outras atividades de serviços	2 345	3 865	2 615	26 250
Maranhão	21 637	360 753	342 301	5 497 904
Água, esgoto, atividades de gestão de resíduos e descontaminação (1)	85	1 892	1 790	27 247
Alojamento e alimentação	1 971	14 007	11 795	88 139
Informação e comunicação	658	4 230	3 404	58 824
Atividades financeiras, de seguros e serviços relacionados	688	6 800	6 388	233 838
Atividades imobiliárias	203	953	673	7 715
Atividades profissionais, científicas e técnicas	1 433	6 666	4 748	74 528
Atividades administrativas e serviços complementares	2 334	30 863	27 990	249 692
Administração pública, defesa e seguridade social	491	205 001	204 987	3 443 893
Educação	2 726	47 176	45 432	944 583
Saúde humana e serviços sociais	1 530	18 570	16 165	211 009
Artes, cultura, esporte e recreação	462	1 543	1 085	8 814
Outras atividades de serviços	9 056	23 052	17 844	149 622
Piauí	15 980	234 641	219 491	3 769 614
Água, esgoto, atividades de gestão de resíduos e descontaminação (1)	57	1 358	1 288	11 817
Alojamento e alimentação	1 409	8 116	6 559	43 682
Informação e comunicação	431	2 538	1 973	32 540
Atividades financeiras, de seguros e serviços relacionados	412	4 750	4 461	154 677
Atividades imobiliárias	117	677	483	3 473
Atividades profissionais, científicas e técnicas	781	5 570	4 461	93 876
Atividades administrativas e serviços complementares	1 443	22 589	20 670	249 640
Administração pública, defesa e seguridade social	649	112 421	112 408	2 158 429
Educação	1 764	48 094	46 336	826 583
Saúde humana e serviços sociais	1 396	13 475	11 019	116 781
Artes, cultura, esporte e recreação	306	1 075	772	6 163
Outras atividades de serviços	7 215	13 978	9 061	71 953
Ceará	47 610	735 127	683 265	12 124 796
Água, esgoto, atividades de gestão de resíduos e descontaminação (1)	200	8 309	8 047	101 249
Alojamento e alimentação	6 313	41 070	33 640	231 917
Informação e comunicação	1 655	12 654	10 322	231 001
Atividades financeiras, de seguros e serviços relacionados	1 559	17 643	15 904	752 062
Atividades imobiliárias	840	3 850	2 314	24 426
Atividades profissionais, científicas e técnicas	3 703	20 041	14 557	220 220
Atividades administrativas e serviços complementares	7 761	110 438	101 056	872 331
Administração pública, defesa e seguridade social	546	331 852	331 836	7 004 224
Educação	4 567	91 983	88 051	1 733 280
Saúde humana e serviços sociais	2 597	41 155	36 808	556 923
Artes, cultura, esporte e recreação	1 268	5 115	3 572	30 982
Outras atividades de serviços	16 601	51 017	37 158	366 181
Rio Grande do Norte	19 556	325 146	303 107	5 467 319
Água, esgoto, atividades de gestão de resíduos e descontaminação (1)	86	2 950	2 827	85 146
Alojamento e alimentação	2 952	23 382	19 695	152 240
Informação e comunicação	665	5 567	4 653	93 797
Atividades financeiras, de seguros e serviços relacionados	925	6 143	5 439	209 629

Tabela 5.4.1.4 - Unidades locais de serviços, pessoal ocupado em 31.12 e salários e outras remunerações, segundo as Unidades da Federação e a seção da classificação de atividades - 2009

(continuação)

Unidades da Federação e seção da classificação de atividades	Número de unidades locais	Pessoal ocupado em 31.12		Salários e outras remunerações (1 000 R$)
		Total	Assalariado	
Rio Grande do Norte				
Atividades imobiliárias	578	2 086	1 268	13 129
Atividades profissionais, científicas e técnicas	1 530	8 243	6 021	100 604
Atividades administrativas e serviços complementares	3 132	36 661	32 973	273 287
Administração pública, defesa e seguridade social	433	178 744	178 740	3 631 101
Educação	2 255	25 263	23 571	608 385
Saúde humana e serviços sociais	1 313	19 526	16 960	189 041
Artes, cultura, esporte e recreação	573	2 246	1 577	13 983
Outras atividades de serviços	5 114	14 335	9 383	96 977
Paraíba	20 584	370 070	347 943	5 256 536
Água, esgoto, atividades de gestão de resíduos e descontaminação (1)	69	5 078	4 994	43 691
Alojamento e alimentação	1 967	13 604	11 213	77 310
Informação e comunicação	759	5 688	4 724	76 114
Atividades financeiras, de seguros e serviços relacionados	713	11 145	10 577	237 282
Atividades imobiliárias	220	1 275	881	11 123
Atividades profissionais, científicas e técnicas	1 248	5 739	4 091	104 839
Atividades administrativas e serviços complementares	3 703	29 539	22 391	181 970
Administração pública, defesa e seguridade social	600	241 798	241 794	3 506 887
Educação	2 267	29 444	27 631	825 512
Saúde humana e serviços sociais	1 249	12 644	10 415	108 736
Artes, cultura, esporte e recreação	562	1 999	1 342	10 138
Outras atividades de serviços	7 227	12 117	7 890	72 934
Pernambuco	47 032	820 015	763 705	12 622 014
Água, esgoto, atividades de gestão de resíduos e descontaminação (1)	210	10 236	9 984	127 550
Alojamento e alimentação	6 098	51 501	44 417	354 658
Informação e comunicação	1 993	18 167	15 518	381 937
Atividades financeiras, de seguros e serviços relacionados	1 942	20 757	18 900	726 880
Atividades imobiliárias	652	3 544	2 402	28 291
Atividades profissionais, científicas e técnicas	4 112	30 572	24 387	471 902
Atividades administrativas e serviços complementares	9 461	155 345	138 605	1 253 291
Administração pública, defesa e seguridade social	719	377 370	377 343	7 089 059
Educação	6 157	58 565	53 635	1 212 557
Saúde humana e serviços sociais	3 248	47 841	42 389	555 592
Artes, cultura, esporte e recreação	1 304	6 211	4 740	57 374
Outras atividades de serviços	11 136	39 906	31 385	362 923
Alagoas	12 433	245 293	232 036	3 865 800
Água, esgoto, atividades de gestão de resíduos e descontaminação (1)	38	1 957	1 903	21 837
Alojamento e alimentação	1 969	15 758	13 387	96 810
Informação e comunicação	435	3 415	2 852	45 096
Atividades financeiras, de seguros e serviços relacionados	523	4 605	4 067	155 744
Atividades imobiliárias	157	1 199	913	7 102
Atividades profissionais, científicas e técnicas	868	5 183	3 872	53 934
Atividades administrativas e serviços complementares	2 068	21 724	18 572	155 841
Administração pública, defesa e seguridade social	286	144 222	144 216	2 641 508
Educação	1 674	17 755	16 497	376 749
Saúde humana e serviços sociais	720	14 273	12 849	195 177
Artes, cultura, esporte e recreação	304	1 186	838	6 135
Outras atividades de serviços	3 391	14 016	12 070	109 867

Tabela 5.4.1.4 - Unidades locais de serviços, pessoal ocupado em 31.12 e salários e outras remunerações, segundo as Unidades da Federação e a seção da classificação de atividades - 2009

(continuação)

Unidades da Federação e seção da classificação de atividades	Número de unidades locais	Pessoal ocupado em 31.12		Salários e outras remunerações (1 000 R$)
		Total	Assalariado	
Sergipe	11 717	216 183	204 574	3 964 048
Água, esgoto, atividades de gestão de resíduos e descontaminação (1)	30	4 042	4 000	24 845
Alojamento e alimentação	1 314	11 330	9 651	75 322
Informação e comunicação	441	3 316	2 738	53 314
Atividades financeiras, de seguros e serviços relacionados	451	4 525	4 250	165 251
Atividades imobiliárias	138	532	316	2 512
Atividades profissionais, científicas e técnicas	998	5 080	3 693	86 670
Atividades administrativas e serviços complementares	1 822	24 544	22 489	196 791
Administração pública, defesa e seguridade social	243	103 270	103 267	2 399 007
Educação	1 453	35 651	34 471	736 772
Saúde humana e serviços sociais	951	13 590	11 914	146 839
Artes, cultura, esporte e recreação	346	1 328	923	8 764
Outras atividades de serviços	3 530	8 975	6 862	67 961
Bahia	90 093	1 220 868	1 122 770	19 173 541
Água, esgoto, atividades de gestão de resíduos e descontaminação (1)	345	10 766	10 341	128 143
Alojamento e alimentação	12 823	87 367	72 260	607 848
Informação e comunicação	3 251	21 292	17 042	402 986
Atividades financeiras, de seguros e serviços relacionados	2 965	26 337	23 999	953 307
Atividades imobiliárias	1 365	6 256	4 101	48 130
Atividades profissionais, científicas e técnicas	7 636	42 875	32 020	583 366
Atividades administrativas e serviços complementares	15 053	188 872	169 810	1 561 173
Administração pública, defesa e seguridade social	1 082	545 965	545 894	10 423 544
Educação	10 046	134 020	126 131	2 678 875
Saúde humana e serviços sociais	8 414	83 684	68 611	1 134 903
Artes, cultura, esporte e recreação	2 703	9 906	6 751	96 450
Outras atividades de serviços	24 410	63 528	45 810	554 816
Minas Gerais	210 345	2 234 012	1 991 025	38 685 779
Água, esgoto, atividades de gestão de resíduos e descontaminação (1)	708	15 973	15 011	174 252
Alojamento e alimentação	35 062	180 904	136 330	1 056 507
Informação e comunicação	12 216	68 619	50 207	1 247 405
Atividades financeiras, de seguros e serviços relacionados	8 576	94 576	84 929	3 707 166
Atividades imobiliárias	3 598	14 175	7 812	84 054
Atividades profissionais, científicas e técnicas	23 882	123 600	87 132	1 914 370
Atividades administrativas e serviços complementares	38 135	354 051	304 139	3 104 603
Administração pública, defesa e seguridade social	2 419	699 525	699 426	17 157 037
Educação	16 981	339 951	323 429	6 484 438
Saúde humana e serviços sociais	16 283	178 984	153 332	2 167 842
Artes, cultura, esporte e recreação	7 194	29 596	22 008	285 058
Outras atividades de serviços	45 291	134 058	107 270	1 303 047
Espírito Santo	37 718	416 114	375 640	7 681 069
Água, esgoto, atividades de gestão de resíduos e descontaminação (1)	166	6 212	5 987	77 498
Alojamento e alimentação	5 978	36 210	28 746	223 873
Informação e comunicação	1 607	11 719	9 525	248 659
Atividades financeiras, de seguros e serviços relacionados	1 638	14 254	12 623	454 991
Atividades imobiliárias	625	2 394	1 476	17 458
Atividades profissionais, científicas e técnicas	4 420	18 237	12 023	249 765
Atividades administrativas e serviços complementares	8 029	75 508	66 731	677 016
Administração pública, defesa e seguridade social	315	159 538	159 520	4 378 671

Tabela 5.4.1.4 - Unidades locais de serviços, pessoal ocupado em 31.12 e salários e outras remunerações, segundo as Unidades da Federação e a seção da classificação de atividades - 2009

(continuação)

Unidades da Federação e seção da classificação de atividades	Número de unidades locais	Pessoal ocupado em 31.12		Salários e outras remunerações (1 000 R$)
		Total	Assalariado	
Espírito Santo				
Educação	2 822	27 238	24 880	587 714
Saúde humana e serviços sociais	3 046	32 405	27 277	378 111
Artes, cultura, esporte e recreação	1 138	3 669	2 516	21 792
Outras atividades de serviços	7 934	28 730	24 336	365 521
Rio de Janeiro	200 598	2 432 501	2 181 699	51 647 780
Água, esgoto, atividades de gestão de resíduos e descontaminação (1)	534	40 431	39 675	506 322
Alojamento e alimentação	24 129	229 935	192 625	1 710 998
Informação e comunicação	16 744	116 314	89 888	4 394 824
Atividades financeiras, de seguros e serviços relacionados	10 218	97 676	86 430	4 444 060
Atividades imobiliárias	4 299	19 593	12 027	221 078
Atividades profissionais, científicas e técnicas	23 680	142 503	102 857	3 651 291
Atividades administrativas e serviços complementares	47 664	493 192	448 030	5 436 497
Administração pública, defesa e seguridade social	891	612 762	612 728	19 959 622
Educação	12 381	286 255	270 391	5 882 534
Saúde humana e serviços sociais	14 580	192 478	166 693	2 874 538
Artes, cultura, esporte e recreação	7 537	41 987	31 515	513 184
Outras atividades de serviços	37 941	159 375	128 840	2 052 832
São Paulo	650 050	6 423 941	5 607 050	132 543 276
Água, esgoto, atividades de gestão de resíduos e descontaminação (1)	2 211	61 028	57 982	846 302
Alojamento e alimentação	112 728	601 176	457 497	4 817 120
Informação e comunicação	71 864	385 079	279 873	10 954 852
Atividades financeiras, de seguros e serviços relacionados	38 548	330 241	289 643	14 757 801
Atividades imobiliárias	15 613	62 821	35 564	822 814
Atividades profissionais, científicas e técnicas	83 005	408 587	280 850	8 759 073
Atividades administrativas e serviços complementares	135 602	1 490 232	1 324 203	17 278 394
Administração pública, defesa e seguridade social	3 001	1 559 230	1 559 092	45 291 984
Educação	32 288	442 683	399 410	11 577 797
Saúde humana e serviços sociais	41 351	590 428	522 569	10 804 550
Artes, cultura, esporte e recreação	17 431	86 747	66 467	1 119 118
Outras atividades de serviços	96 408	405 689	333 900	5 513 471
Paraná	136 804	1 233 133	1 065 284	21 568 008
Água, esgoto, atividades de gestão de resíduos e descontaminação (1)	859	9 774	8 574	80 717
Alojamento e alimentação	24 085	114 983	83 853	739 867
Informação e comunicação	8 386	53 447	40 713	920 250
Atividades financeiras, de seguros e serviços relacionados	6 524	46 806	39 233	1 534 262
Atividades imobiliárias	3 199	12 393	6 194	74 504
Atividades profissionais, científicas e técnicas	16 028	67 890	42 739	947 849
Atividades administrativas e serviços complementares	24 871	185 768	151 542	1 709 341
Administração pública, defesa e seguridade social	1 234	317 420	317 339	8 441 810
Educação	7 613	197 494	188 344	4 327 009
Saúde humana e serviços sociais	10 335	105 806	88 758	1 552 421
Artes, cultura, esporte e recreação	4 182	17 287	12 473	179 518
Outras atividades de serviços	29 488	104 065	85 522	1 060 460
Santa Catarina	97 960	759 848	661 477	13 866 579
Água, esgoto, atividades de gestão de resíduos e descontaminação (1)	605	10 222	9 507	105 172
Alojamento e alimentação	18 817	87 006	64 865	578 525
Informação e comunicação	5 539	36 801	29 078	602 746
Atividades financeiras, de seguros e serviços relacionados	4 111	28 992	25 215	904 723
Atividades imobiliárias	3 114	8 346	3 610	45 435
Atividades profissionais, científicas e técnicas	10 168	43 224	29 587	676 604

Tabela 5.4.1.4 - Unidades locais de serviços, pessoal ocupado em 31.12 e salários e outras remunerações, segundo as Unidades da Federação e a seção da classificação de atividades - 2009

(continuação)

Unidades da Federação e seção da classificação de atividades	Número de unidades locais	Pessoal ocupado em 31.12		Salários e outras remunerações (1 000 R$)
		Total	Assalariado	
Santa Catarina				
Atividades administrativas e serviços complementares	17 834	137 892	120 450	1 347 436
Administração pública, defesa e seguridade social	937	200 060	200 028	5 966 491
Educação	4 762	95 035	90 651	2 371 914
Saúde humana e serviços sociais	5 632	48 410	40 537	660 167
Artes, cultura, esporte e recreação	4 510	11 439	7 788	95 999
Outras atividades de serviços	21 931	52 421	40 161	511 367
Rio Grande do Sul	164 511	1 247 783	1 071 207	24 426 176
Água, esgoto, atividades de gestão de resíduos e descontaminação (1)	681	10 983	10 120	139 002
Alojamento e alimentação	27 267	110 890	78 829	690 282
Informação e comunicação	9 333	54 288	41 063	911 795
Atividades financeiras, de seguros e serviços relacionados	7 846	57 308	48 608	2 074 520
Atividades imobiliárias	3 529	12 855	6 722	93 189
Atividades profissionais, científicas e técnicas	18 344	63 676	35 863	675 712
Atividades administrativas e serviços complementares	34 442	194 879	161 113	1 704 281
Administração pública, defesa e seguridade social	1 503	322 254	322 153	10 313 741
Educação	8 998	183 318	175 621	4 149 786
Saúde humana e serviços sociais	10 763	137 247	119 904	2 599 468
Artes, cultura, esporte e recreação	7 288	18 239	11 584	194 822
Outras atividades de serviços	34 517	81 846	59 627	879 578
Mato Grosso do Sul	20 271	259 662	239 793	5 533 653
Água, esgoto, atividades de gestão de resíduos e descontaminação (1)	131	649	504	4 549
Alojamento e alimentação	3 095	16 992	13 398	109 261
Informação e comunicação	1 036	6 987	5 732	96 198
Atividades financeiras, de seguros e serviços relacionados	1 004	7 113	6 395	225 923
Atividades imobiliárias	393	1 244	674	8 315
Atividades profissionais, científicas e técnicas	2 237	8 891	5 944	110 757
Atividades administrativas e serviços complementares	3 136	30 287	26 671	356 415
Administração pública, defesa e seguridade social	398	102 709	102 703	3 235 044
Educação	1 408	44 173	42 867	918 765
Saúde humana e serviços sociais	1 597	19 705	17 609	296 149
Artes, cultura, esporte e recreação	759	2 109	1 451	17 682
Outras atividades de serviços	5 077	18 803	15 845	154 595
Mato Grosso	23 527	270 050	245 723	5 596 461
Água, esgoto, atividades de gestão de resíduos e descontaminação (1)	153	1 022	836	11 017
Alojamento e alimentação	4 304	21 262	16 225	138 196
Informação e comunicação	1 286	7 925	6 280	118 252
Atividades financeiras, de seguros e serviços relacionados	1 115	8 767	7 892	268 913
Atividades imobiliárias	345	1 191	631	7 766
Atividades profissionais, científicas e técnicas	2 819	12 264	8 659	120 993
Atividades administrativas e serviços complementares	3 335	29 829	26 007	249 032
Administração pública, defesa e seguridade social	464	112 748	112 724	3 128 265
Educação	1 774	36 667	34 904	1 139 078
Saúde humana e serviços sociais	1 797	16 831	14 235	205 791
Artes, cultura, esporte e recreação	652	1 693	1 009	10 269
Outras atividades de serviços	5 483	19 851	16 321	198 889
Goiás	46 401	655 678	602 709	10 720 641
Água, esgoto, atividades de gestão de resíduos e descontaminação (1)	287	9 206	8 803	64 218
Alojamento e alimentação	7 452	44 618	35 224	298 804
Informação e comunicação	2 451	15 975	12 422	241 714

Tabela 5.4.1.4 - Unidades locais de serviços, pessoal ocupado em 31.12 e salários e outras remunerações, segundo as Unidades da Federação e a seção da classificação de atividades - 2009

(conclusão)

Unidades da Federação e seção da classificação de atividades	Número de unidades locais	Pessoal ocupado em 31.12		Salários e outras remunerações (1 000 R$)
		Total	Assalariado	
Goiás				
Atividades financeiras, de seguros e serviços relacionados	2 363	16 432	14 329	535 058
Atividades imobiliárias	887	3 890	2 433	31 635
Atividades profissionais, científicas e técnicas	4 895	20 315	13 182	228 842
Atividades administrativas e serviços complementares	8 710	98 800	88 460	841 305
Administração pública, defesa e seguridade social	844	260 688	260 660	5 832 249
Educação	4 964	97 042	92 511	1 725 354
Saúde humana e serviços sociais	3 371	43 361	37 784	445 468
Artes, cultura, esporte e recreação	1 368	5 806	4 227	60 054
Outras atividades de serviços	8 809	39 545	32 674	415 940
Distrito Federal	44 477	810 745	761 546	37 001 540
Água, esgoto, atividades de gestão de resíduos e descontaminação (1)	98	5 963	5 864	145 723
Alojamento e alimentação	6 746	48 211	39 845	364 607
Informação e comunicação	3 730	34 701	30 004	1 265 331
Atividades financeiras, de seguros e serviços relacionados	1 709	37 566	36 193	2 592 529
Atividades imobiliárias	855	4 816	3 503	99 832
Atividades profissionais, científicas e técnicas	5 282	26 270	19 294	709 623
Atividades administrativas e serviços complementares	8 804	112 070	103 527	1 360 671
Administração pública, defesa e seguridade social	278	370 779	370 769	25 166 278
Educação	2 470	81 953	79 207	3 631 497
Saúde humana e serviços sociais	4 291	38 403	31 859	595 916
Artes, cultura, esporte e recreação	1 230	8 522	7 166	141 804
Outras atividades de serviços	8 984	41 491	34 315	927 729

Fonte: Estatísticas do cadastro central de empresas 2009. Rio de Janeiro: IBGE, 2011. Disponível em: <http://www.ibge.gov.br/home/estatistica/economia/cadastroempresa/2009/cempre2009.pdf>. Acesso em: jan. 2012.

(1) Apenas as divisões 37 - *Esgoto e atividades relacionadas* , 38 - *Coleta, tratamento e disposição de resíduos; recuperação de materiais* e 39 - *Descontaminação e outros serviços* de gestão de resíduos.

Tabela 5.4.2.1 - Chegadas de turistas ao Brasil, por vias de acesso, segundo os continentes e países de residência permanente - 2009-2010

Continentes e países de residência permanente	Entrada de turistas estrangeiros									
	Total		Vias de acesso							
			Aérea		Marítima		Terrestre		Fluvial	
	2009	2010	2009	2010	2009	2010	2009	2010	2009	2010
Total	**4 802 217**	**5 161 379**	**3 348 906**	**3 609 979**	**115 705**	**114 894**	**1 298 972**	**1 400 483**	**38 634**	**36 023**
África	**78 110**	**83 688**	**75 500**	**80 802**	**685**	**1 037**	**1 892**	**1 812**	**33**	**37**
África do Sul	23 132	21 311	21 389	19 489	473	621	1 246	1 184	24	17
Angola	36 123	38 051	35 938	38 033	134	0	51	18	0	0
Cabo Verde	4 233	2 664	4 224	2 649	1	6	8	9	0	0
Nigéria	1 875	2 727	1 870	2 701	0	2	5	24	0	0
Outros países da África	12 747	18 935	12 079	17 930	77	408	582	577	9	20
América Central e Caribe	**31 821**	**38 933**	**28 303**	**36 228**	**743**	**354**	**2 747**	**2 301**	**28**	**50**
Costa Rica	8 539	9 792	7 235	8 794	22	30	1 282	964	0	4
Cuba	3 550	4 004	3 414	3 878	0	19	132	103	4	4
Guatemala	3 725	5 136	3 288	4 725	5	31	432	374	0	6
Panamá	5 153	6 424	4 830	6 145	7	16	316	255	0	8
Outros países da América Central e Caribe	10 854	13 577	9 536	12 686	709	258	585	605	24	28
América do Norte	**734 998**	**773 181**	**690 663**	**732 940**	**13 550**	**11 239**	**30 400**	**24 736**	**385**	**4 266**
Canadá	63 296	64 188	55 680	57 120	2 465	2 265	5 061	3 943	90	860
Estados Unidos	603 674	641 377	571 365	611 386	10 360	8 735	21 654	17 873	295	3 383
México	68 028	67 616	63 618	64 434	725	239	3 685	2 920	0	23
América do Sul	**2 095 352**	**2 384 186**	**959 691**	**1 113 147**	**37 406**	**48 359**	**1 065 944**	**1 194 985**	**32 311**	**27 695**
Argentina	1 211 159	1 399 592	502 487	567 868	34 529	45 675	665 986	778 934	8 157	7 115
Bolívia	83 454	99 359	34 715	40 061	73	57	48 658	59 200	8	41
Chile	170 491	200 724	137 521	181 947	898	678	32 063	18 080	9	19
Colômbia	78 010	85 567	61 257	70 806	492	175	16 173	14 537	88	49
Equador	26 220	23 095	22 359	19 114	39	29	3 802	3 931	20	21
Guiana Francesa	15 152	12 592	1 574	536	1	0	63	18	13 514	12 038
Paraguai	180 373	194 340	36 343	40 119	27	50	140 266	150 842	3 737	3 329
Peru	78 975	81 020	52 756	64 705	247	342	24 450	15 700	1 522	273
República da Guiana	4 594	5 236	348	464	0	6	0	55	4 246	4 711
Suriname	3 626	2 930	3 596	2 866	0	1	14	0	16	63
Uruguai	189 412	228 545	61 500	76 303	949	1 288	125 973	150 934	990	20
Venezuela	53 886	51 186	45 235	48 358	151	58	8 496	2 754	4	16
Ásia	**200 850**	**220 085**	**156 047**	**184 489**	**14 545**	**7 988**	**29 971**	**27 434**	**287**	**174**
China	28 230	37 849	24 604	36 444	34	104	3 592	1 282	0	19
Índia	11 361	18 829	9 602	16 176	1 028	2 158	531	468	200	27
Israel	29 405	36 976	21 538	29 128	371	257	7 496	7 587	0	4
Japão	66 655	59 742	54 646	49 126	293	1 184	11 704	9 421	12	11
República da Coréia	24 140	30 859	20 026	25 485	16	133	4 094	5 201	4	40
Outros países da Ásia	41 059	35 830	25 631	28 130	12 803	4 152	2 554	3 475	71	73
Europa	**1 612 665**	**1 614 864**	**1 403 848**	**1 428 648**	**47 803**	**44 467**	**155 444**	**138 084**	**5 570**	**3 665**
Alemanha	215 595	226 630	186 173	190 987	6 689	15 499	22 533	19 535	200	609
Áustria	24 185	26 603	19 929	21 988	1 710	1 918	2 542	2 671	4	26
Bélgica	31 526	34 030	27 387	29 755	733	664	3 382	3 511	24	100
Dinamarca	25 645	21 460	21 924	18 302	366	152	3 351	2 993	4	13
Espanha	174 526	179 340	138 730	149 006	2 477	1 281	33 305	28 980	14	73
Finlândia	15 873	13 251	14 873	12 376	29	220	971	653	0	2
França	205 860	199 719	180 546	176 975	4 958	4 608	18 992	17 456	1 364	680
Grécia	7 550	7 537	5 417	6 087	1 374	860	707	578	52	12
Holanda	75 518	76 411	67 151	68 235	829	1 143	7 530	6 561	8	472
Hungria	5 525	4 854	4 876	4 076	55	70	594	695	0	13
Inglaterra	172 643	167 355	142 799	144 190	6 154	4 792	21 256	17 217	2 434	1 156
Irlanda	17 620	16 475	12 776	13 116	190	182	4 642	3 146	12	31
Itália	253 545	245 491	233 267	225 641	3 997	4 461	16 261	15 322	20	67
Noruega	29 339	27 793	27 747	25 840	236	528	1 344	1 416	12	9
Polônia	15 092	13 775	12 381	11 698	697	523	2 014	1 528	0	26
Portugal	183 697	189 065	178 799	185 277	3 088	1 515	1 806	2 220	4	53
República Tcheca	5 258	5 732	4 348	5 061	14	26	872	630	24	15
Rússia	10 038	15 863	7 647	13 393	1 428	439	963	2 001	0	30
Suécia	36 414	34 146	33 216	31 618	129	260	3 053	2 253	16	15
Suíça	72 736	69 995	64 038	60 395	2 039	3 217	6 632	6 188	27	195
Outros países da Europa	34 480	39 339	19 824	34 632	10 611	2 109	2 694	2 530	1 351	68
Oceania	**48 295**	**46 302**	**34 756**	**33 604**	**947**	**1 442**	**12 572**	**11 126**	**20**	**130**
Austrália	38 756	36 846	27 892	26 675	825	1 027	10 027	9 041	12	103
Nova Zelândia	9 430	9 136	6 772	6 696	121	353	2 537	2 060	0	27
Outros Países da Oceania	109	320	92	233	1	62	8	25	8	0
Não especificados	**126**	**140**	**98**	**121**	**26**	**8**	**2**	**5**	**0**	**6**

Fonte: Anuário estatístico de turismo 2011, ano base 2010. Brasília, DF: Ministério do Turismo, 2011, v. 38.

Tabela 5.4.2.2 - Agências de turismo, meios de hospedagem e organizadora de eventos cadastrados no CADASTUR, segundo as Grandes Regiões e Unidades da Federação - 2010

Grandes Regiões e Unidades da Federação	Agências de turismo	Meios de hospedagem	Organizadora de eventos
Brasil	**10 792**	**5 630**	**972**
Norte	**566**	**403**	**53**
Rondônia	93	42	2
Acre	40	29	5
Amazonas	153	154	18
Roraima	34	20	2
Pará	169	67	17
Amapá	42	19	3
Tocantins	35	72	6
Nordeste	**1 782**	**1 446**	**207**
Maranhão	167	85	23
Piauí	66	63	9
Ceará	279	330	58
Rio Grande do Norte	146	144	20
Paraíba	153	86	11
Pernambuco	268	134	19
Alagoas	103	148	4
Sergipe	85	61	13
Bahia	515	395	50
Sudeste	**5 103**	**1 804**	**334**
Minas Gerais	1 047	316	83
Espírito Santo	130	166	43
Rio de Janeiro	1 522	955	122
São Paulo	2 404	367	86
Sul	**2 371**	**1 181**	**170**
Paraná	899	512	77
Santa Catarina	552	445	51
Rio Grande do Sul	920	224	42
Centro-Oeste	**970**	**796**	**208**
Mato Grosso do Sul	220	162	29
Mato Grosso	175	303	36
Goiás	264	302	53
Distrito Federal	311	29	90

Fonte: Anuário estatístico de turismo 2011, ano base 2010. Brasília, DF: Ministério do Turismo, 2011, v. 38.

Nota: Número de estabelecimentos regularmente cadastrados no Sistema de Cadastro dos Empreendimentos, Equipamentos e Profissionais da Área de Turismo (CADASTUR). Posição: 31 de dezembro de 2010.

Tabela 5.4.2.3 - Dados gerais do turismo receptivo internacional - 2009-2010

Especificação	2009	2010
Motivo da viagem (%)		
Lazer	45,5	46,1
Negócios/Congressos/Convenções	22,9	23,3
Visitar familiares/amigos	28,1	27,0
Outros	3,5	3,6
Utilização de agência de viagem viagem (%)		
Pacote	14,0	15,5
Serviços avulsos	20,8	19,1
Não utilizou	65,2	65,4
Idade (%)		
De 18 a 24 anos	10,7	10,7
De 25 a 31 anos	21,0	21,1
De 32 a 40 anos	23,9	23,3
De 41 a 50 anos	22,4	22,3
De 51 a 59 anos	13,1	13,0
Acime de 60 anos	8,9	9,6
Grau de instrução (%)		
Sem educação formal	0,2	0,4
Fundamental	4,4	4,2
Médio	28,2	27,1
Superior	43,1	43,4
Pós-graduado	24,1	24,9
Cidades mais visitadas - Lazer (%)		
Rio de Janeiro - RJ	30,0	27,3
Foz do Iguaçu - PR	21,4	23,4
Florianópolis - SC	16,7	19,3
São Paulo - SP	11,5	9,9
Armação dos Búzios - RJ	7,9	7,5
Renda média mensal (US$)		
Familiar	4 311,37	4 376,32
Individual	3 273,21	3 136,80
Frequência da visita ao Brasil (%)		
Primeira vez	32,7	32,0
Outras vezes	67,3	68,0
Permanência média no Brasil (em dias)		
Lazer	12,7	12,0
Negócios/Congressos/Convenções	12,8	12,7
Outros motivos	27,6	28,2
Total	17,5	17,2

Especificação	2009	2010
Gasto médio diário per capita dia no Brasil (US$)		
Lazer	63,26	70,53
Negócios/Congressos/Convenções	106,14	119,38
Outros motivos	42,35	48,58
Total	58,19	66,27
Intenção de voltar ao Brasil (%)		
Sim	94,9	96,0
Não	5,1	4,0
Tipo de alojamento utilizado (%)		
Hotel, flat ou pousada	51,6	52,9
Casa de amigos e parentes	28,2	27,0
Apartamento/Casa alugada	9,2	9,7
Apartamento/Casa própria	3,8	3,3
Camping ou albergue	4,0	4,3
Resort	1,8	1,3
Outros	1,4	1,5
Turistas que criticaram (%)		
Limpeza Pública	19,9	19,7
Segurança Pública	19,2	17,5
Serviço de táxi	9,0	9,8
Transporte público	17,7	18,5
Telecomunicações	25,0	26,2
Sinalização Turística	24,2	23,5
Aeroporto	17,8	18,9
Rodovias	35,5	33,6
Restaurante	4,7	5,0
Alojamento	5,4	6,0
Diversão Noturna	10,0	9,5
Guias de tirismo	9,2	9,4
Informação turística	13,4	13,9
Hospitalidade	1,9	2,2
Gastronomia	4,3	4,5
Preço	28,3	40,1
Nível de satisfação com a viagem (%)		
Superou	26,6	31,5
Atendeu plenamente	60,7	53,8
Atendeu em parte	11,0	13,0
Decepcionou	1,7	1,7
Genero (%)		
Masculino	64,1	60,4
Feminino	35,9	39,6

Fonte: Anuário estatístico de turismo 2011, ano base 2010. Brasília, DF: Ministério do Turismo, 2011, v. 38.

Glossário

empresa 1. *(Estatísticas do Cadastro Central de Empresas)* Entidade empresarial com registro no Cadastro Nacional da Pessoa Jurídica - CNPJ, da Secretaria da Receita Federal .

2. *(Pesquisa Anual de Comércio)* Unidade jurídica caracterizada por uma firma ou razão social, que engloba o conjunto de atividades econômicas exercidas em uma ou mais unidades locais (endereços).

gastos com pessoal *(Pesquisa Anual de Comércio, Pesquisa Anual de Serviços)* Importâncias pagas no ano a título de salários, retiradas e outras remunerações, inclusive o 13o salário, férias, gratificações, horas-extras, comissões sobre vendas, participações nos lucros, honorários de diretoria, retiradas pró-labore; contribuições para a previdência social (parte do empregador); FGTS; contribuições para a previdência privada (parte do empregador); indenizações trabalhistas e por dispensa incentivada; e benefícios concedidos, como transporte, alimentação, treinamento, auxílio-educação, plano de saúde, auxílio-doença, seguro de vida em grupo etc.

índice de volume de vendas no varejo *(Pesquisa Mensal de Comércio)* Variação da receita a preços constantes, isto é, deflacionados pelo Índice Nacional de Preços ao Consumidor Amplo - IPCA, do IBGE.

índice nominal de vendas no varejo *(Pesquisa Mensal de Comércio)* Variação da receita a preços correntes, isto é, do mês de referência da pesquisa.

margem de comercialização *(Pesquisa Anual de Comércio)* Valor que a empresa adiciona ao custo da mercadoria para revenda, isto é, diferença entre a receita líquida de revenda e o custo das mercadorias revendidas.

pessoal ocupado 1. *(Estatísticas do Cadastro Central de Empresas)* Pessoas efetivamente ocupadas em 31.12 do ano de referência do Cadastro Central de Empresas - CEMPRE, com vínculo empregatício, bem como os proprietários e sócios com atividade na unidade.

2. *(Pesquisa Anual de Comércio, Pesquisa Anual de Serviços)* Pessoas ocupadas em 31.12 do ano de referência da pesquisa, independentemente de terem ou não vínculo empregatício, desde que remuneradas diretamente pela empresa. Inclui as pessoas afastadas em gozo de férias, licenças, seguros por acidentes etc., desde que estes afastamentos não tenham sido superiores a 15 dias. Considera-se pessoal ocupado: proprietários ou sócios com atividade na empresa, presidentes e diretores; pessoal não ligado à atividade específica e pessoal ligado à atividade específica, inclusive membros da família dos proprietários ou sócios, sem remuneração, com atividade na empresa.

receita bruta de serviços *(Pesquisa Anual de Serviços)* Receita proveniente da prestação de serviços, sem dedução dos impostos incidentes sobre estas receitas (ISS, ICMS, IPI, PIS, COFINS), dos impostos e contribuições recolhidos via SIMPLES, caso a empresa tenha optado por esta forma de tributação, assim como das vendas canceladas, abatimentos e descontos incondicionais.

receita líquida de revenda *(Pesquisa Anual de Comércio)* Receita proveniente da revenda de mercadorias, deduzidas as vendas canceladas, abatimentos e descontos incondicionais, ICMS sobre vendas e outros impostos e contribuições incidentes sobre vendas e serviços, como IPI, ISS, PIS, COFINS, SIMPLES.

receita total *(Pesquisa Anual de Comércio)* Total das receitas auferidas pela empresa no ano, incluindo a receita da atividade principal (comércio) e secundária (serviços, indústria etc.), bem como outras receitas operacionais, como aluguéis de imóveis, receitas financeiras etc., e receitas não operacionais.

salário médio real *(Federação do Comércio do Estado de São Paulo)* Relação entre a massa real de salários e o número de empregados.

salários e outras remunerações *(Estatísticas do Cadastro Central de Empresas)* Importâncias pagas no ano a título de salários fixos, honorários, comissões, ajudas de custo, 13o salário, abono de férias, participações nos lucros etc., referentes aos trabalhadores com vínculo empregatício, sem dedução das parcelas correspondentes às cotas de previdência e assistência social (INSS), ou de consignação de interesse dos empregados.

salários, retiradas e outras remunerações *(Pesquisa Anual de Comércio, Pesquisa Anual de Serviços)* Importâncias pagas no ano a título de salários fixos, pró-labore, retiradas, honorários, comissões, horas extras, ajudas de custo, 13o salário, abono de férias, participações nos lucros etc., sem dedução das parcelas correspondentes às cotas de previdência e assistência social (INSS), ou de consignação de interesse dos empregados (aluguel de casa, contas de cooperativas etc.). Excluem as diárias pagas a empregados em viagens e participações, comissões pagas a profissionais autônomos e indenizações por motivo de dispensa (aviso prévio, 40% do FGTS, férias proporcionais, planos de demissão voluntária etc.).

unidade local *(Estatísticas do Cadastro Central de Empresas)* Endereço de atuação da empresa que ocupa, geralmente, uma área contínua, no qual são desenvolvidas uma ou mais atividades econômicas, identificado pelo número de ordem (sufixo) da inscrição no Cadastro Nacional da Pessoa Jurídica - CNPJ, da Secretaria da Receita Federal.

unidade local com receita de revenda *(Pesquisa Anual de Comércio)* Endereço de atuação da empresa que se dedica à revenda de mercadorias, como loja, filial, local de venda, ponto de venda etc., exceto aquele que atua como unidade administrativa.

Referências

ANUÁRIO DO TRANSPORTE AÉREO 2009-2010. Rio de Janeiro: Agência Nacional de Aviação Civil - ANAC, [2010-2011]. Disponível em: <http://www2.anac.gov.br/estatistica/anuarios.asp>. Acesso em: mar. 2012.

ANUÁRIO ESTATÍSTICO DE TURISMO 2011: ano base 2010. Brasília, DF: Ministério do Turismo, 2011, v. 38.

ANUÁRIO ESTATÍSTICO DOS TRANSPORTES TERRESTRES - AETT/2009. Brasília, DF: Agência Nacional de Transportes Terrestres, [2010].

Disponível em: <http://www.antt.gov.br/index.php/content/view/10868/Ano_2009.html>. Acesso em: dez. 2010.

ANUÁRIO ESTATÍSTICO PORTUÁRIO 2009. Brasília, DF: Agência Nacional de Transportes Aquaviários - ANTAQ, [2009]. Disponível em: <http://www.antaq.gov.br/Portal/Anuarios/Portuario2009>. Acesso em: dez. 2010.

ESTATÍSTICAS do cadastro central de empresas 2009. Rio de Janeiro: IBGE, 2011. Acompanha 1 CD-ROM. Disponível em: <http://www.ibge.gov.br/home/estatistica/economia/cadastroempresa/2009/cempre2009.pdf>. Acesso em: jan. 2012.

INDICADORES IBGE. Pesquisa mensal de comércio 2008-2011. Rio de Janeiro: IBGE, [2008-2011]. Disponível em:

<ftp://ftp.ibge.gov.br/Comercio_e_Servicos/Pesquisa_Mensal_de_Comercio/Fasciculo_Indicadores_IBGE>. Acesso em: dez. 2011.

PESQUISA ANUAL DE COMÉRCIO 2009. Rio de Janeiro: IBGE, v. 21, 2011. Acompanha 1 CD-ROM. Disponível em : <http://www.ibge.gov.br/home/estatistica/economia/comercioeservico/pac/2009/pac2009.pdf>. Acesso em: jan. 2012.

PESQUISA ANUAL DE SERVIÇOS 2009. Rio de Janeiro: IBGE, v. 11, 2011. Acompanha 1 CD-ROM. Disponível em: <http://www.ibge.gov.br/home/estatistica/economia/comercioeservico/pas/pas2009/pas2009.pdf>. Acesso em: jan. 2012.

Seção 6

Índices, Preços, Custos e Salários

Índices, Preços, Custos e Salários

Seção 6

Sumário Geral

Principais Características das Pesquisas e Levantamentos

Índices

Índices de Preços

6.1.1.1 - Variação geral no ano medida pelo Índice Nacional de Preços ao Consumidor - INPC e variação mensal geral, segundo os grupos, os subgrupos e os itens de produtos - 2011

6.1.1.2 - Variação geral no ano medida pelo Índice Nacional de Preços ao Consumidor Amplo - IPCA e variação mensal geral, segundo os grupos, os subgrupos e os itens de produtos - 2011

6.1.1.3 - Variação geral no ano medida pelo Índice Nacional de Preços ao Consumidor Amplo - Especial - IPCA-E e variação mensal geral, segundo os grupos, os subgrupos e os itens de produtos - 2011

Índices da Construção

6.1.2.1 - Variação mensal do custo médio do metro quadrado na construção civil, segundo as Grandes Regiões e as Unidades da Federação - 2011

Preços, Custos e Salários

Preços, Custos e Salários

6.2.1.1 - Custo médio do metro quadrado na construção civil, segundo as Grandes Regiões e as Unidades da Federação - 2011

6.2.1.2 - Salário mínimo, nominal e real, segundo os meses - 2008-2011

Anu. estat. Brasil,
Rio de Janeiro, v.71,
p. 6-1 - 6-26, 2011.

Gráficos

6.1.1 - Variação mensal - INPC - Brasil - 2009-2011

6.1.2 - Variação mensal - IPCA - Brasil - 2009-2011

6.2.1 - Variação mensal - SINAPI - Brasil - 2009-2011

6.2.2 - Variação mensal - IPCA e SINAPI - Brasil - 2011

Quadros

6.1.1 - Dados gerais dos índices que compõem o Sistema Nacional de Índice de Preços ao Consumidor - SNIPC

6.1.2 - Dados gerais do Índice Nacional de Preços ao Consumidor Amplo Especial - IPCA-E

6.2.1 - Dados gerais do Sistema Nacional de Pesquisa de Custo e Índices da Construção Civil - SINAPI

Glossário

Referências

Principais características das pesquisas e levantamentos

Pesquisa/ levantamento		Objetivo	Unidade informante	Periodicidade	Abrangência geográfica	Formas de divulgação	Instituição responsável
Índice Nacional de Custo da Construção - INCC		Medir a evolução dos custos de construções habitacionais e de obras públicas	Empresa de engenharia civil	Mensal	Aracaju, Belém, Belo Horizonte, Brasília, Campo Grande, Curitiba, Florianópolis, Fortaleza, Goiânia, João Pessoa, Maceió, Manaus, Porto Alegre, Recife, Rio de Janeiro, Salvador, São Paulo e Vitória	Internet e publicação impressa	Fundação Getúlio Vargas
Índices de Preços na Fonte da Produção Agrícola	Índices de Preços Pagos pelos Produtores	Levantar preços e construir índices representativos de um conjunto de insumos usados nas principais lavouras	Município	Mensal	Brasil	Internet e publicação impressa	Fundação Getúlio Vargas
	Índices de Preços Recebidos pelos Agricultores	Fornecer índices de preços calculados a partir das cotações vigentes na venda dos produtos *in natura* em sua primeira transação	Município	Mensal	Brasil	Internet e publicação impressa	Fundação Getúlio Vargas
Sistema Nacional de Índices de Preços ao Consumidor - SNIPC	Índice Nacional de Preços ao Consumidor - INPC	Constituir uma aproximação da variação do custo de vida, fornecendo a evolução dos preços no mês civil	Estabelecimento comercial e de prestação de serviços, concessionária de serviços públicos e domicílio (para levantamento de aluguel e condomínio)	Mensal	Regiões Metropolitanas de Belém, Fortaleza, Recife, Salvador, Belo Horizonte, Rio de Janeiro, São Paulo, Curitiba e Porto Alegre, Brasília e Município de Goiânia	Internet	IBGE
	Índice Nacional de Preços ao Consumidor Amplo - IPCA	Constituir uma aproximação do movimento geral dos preços ao nível de consumo pessoal, fornecendo a evolução dos preços no mês civil	Estabelecimento comercial e de prestação de serviços, concessionária de serviços públicos e domicílio (para levantamento de aluguel e condomínio)	Mensal	Regiões Metropolitanas de Belém, Fortaleza, Recife, Salvador, Belo Horizonte, Rio de Janeiro, São Paulo, Curitiba e Porto Alegre, Brasília e Município de Goiânia	Internet	IBGE
	Índice Nacional de Preços ao Consumidor Amplo Especial - IPCA-E	Fornecer a evolução dos preços ao nível de consumo, do dia 16 do mês anterior a 15 do mês de referência	Estabelecimento comercial e de prestação de serviços, concessionária de serviços públicos e domicílio (para levantamento de aluguel e condomínio)	Trimestral	Regiões Metropolitanas de Belém, Fortaleza, Recife, Salvador, Belo Horizonte, Rio de Janeiro, São Paulo, Curitiba e Porto Alegre, Brasília e Município de Goiânia	Internet	IBGE
Sistema Nacional de Pesquisa de Custos e Índices da Construção Civil - SINAPI		Produzir índices e custos da construção civil	Fornecedor de materiais de construção e empresa construtora do setor de edificações	Mensal	Unidades da Federação (habitação); Amazonas, Pará, Ceará, Pernambuco, Bahia, Minas Gerais, Rio de Janeiro, São Paulo, Paraná, Rio Grande do Sul, Distrito Federal e Goiás (saneamento e infra-estrutura)	Internet	IBGE

Índices

O tema Índices está dividido em três capítulos assim organizados:

- Índices de Preços - Apresenta um conjunto de tabelas de resultados referentes aos seguintes - índices de preços: Índice Nacional de Preços ao Consumidor Amplo - IPCA, Índice Nacional de Preços ao Consumidor - INPC, e Índice Nacional de Preços ao Consumidor Amplo Especial - IPCA-E, produzidos pelo IBGE; e Índices de Preços por Atacado - IPA, da Fundação Getulio Vargas - FGV. As tabelas divulgam resultados anuais relativos a anos anteriores, variação geral no ano e variações mensais até o último mês divulgado no ano de referência do Anuário, apresentados em diferentes níveis de agregação para as regiões pesquisadas;

- Índices da Construção Civil - Divulga os resultados do Sistema Nacional de Pesquisa de Custos e Índices da Construção Civil - SINAPI, do IBGE, que expressam as variações mensais do custo médio do metro quadrado dos projetos residenciais nas Grandes Regiões e Unidades da Federação; e do Índice Nacional de Custo da Construção - INCC, da FGV, apresentando as médias anuais dos índices de preços de materiais e mão

Gráfico 6.1.1 - Variação mensal - INPC - Brasil - 2009-2011

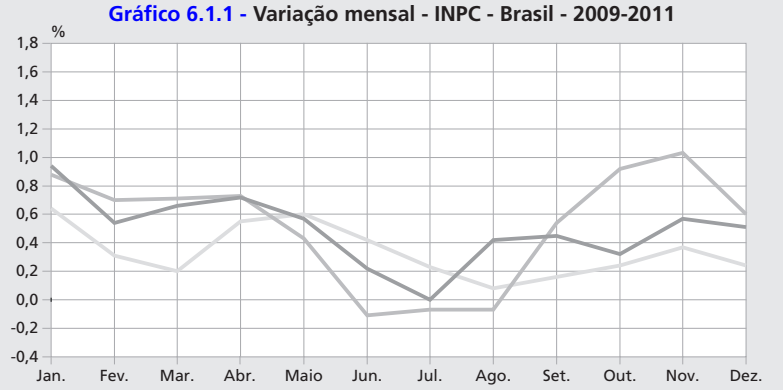

Fonte: Índice nacional de preços ao consumidor - INPC 2009-2011. In: IBGE. Sidra: sistema IBGE de recuperação automática. Rio de Janeiro, [2009-2011]. Disponível em: <http://www.sidra.ibge.gov.br/bda/>. Acesso em: jan. 2012.

INPC 2009
INPC 2010
INPC 2011

Gráfico 6.1.2 - Variação mensal - IPCA - Brasil - 2009-2011

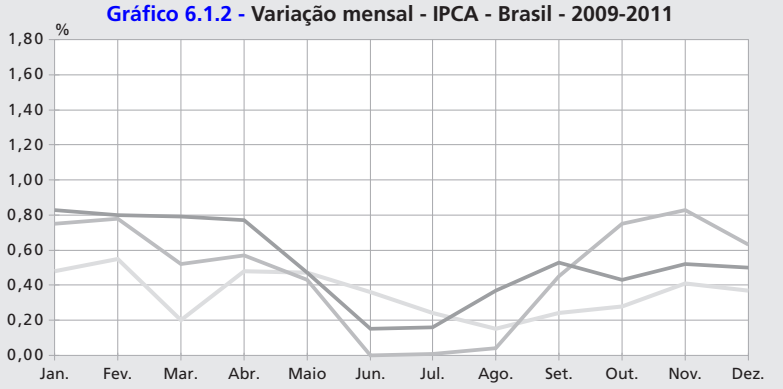

Fonte: Índice nacional de preços ao consumidor amplo - IPCA 2009-2011. In: IBGE. Sidra: sistema IBGE de recuperação automática. Rio de Janeiro, [2009-2011]. Disponível em: <http://www.sidra.ibge.gov.br/bda/>. Acesso em: jan. 2012.

INPC 2009
INPC 2010
INPC 2011

de obra na construção civil para 12 Municípios das Capitais, bem como os índices específicos para a construção civil; e

- Índices na Fonte da Produção Agrícola - Apresenta resultados dos índices de preços recebidos pelos agricultores e dos índices de preços pagos pelos produtores rurais, segundo as Grandes Regiões e Unidades da Federação, produzidos pela FGV.

Quadro 6.1.1 - Dados gerais dos índices que compõem o Sistema Nacional de Índice de Preços ao Consumidor - SNIPC

(continua)

		Abrangência geográfica	População-objetivo	Período de coleta (aproximado)	Data-limite de divulgação	Objetivos
SNIPC	INPC	Regiões Metropolitanas do Rio de Janeiro, Porto Alegre, Belo Horizonte, Recife, São Paulo, Belém, Fortaleza, Salvador, Curitiba, além de Brasília e o Município de Goiânia	Famílias com chefes assalariados e rendimento mensal entre 1 e 8 salários mínimos	Dia 1º a 30 do mês de referência	Até o dia 15 do mês seguinte ao de referência, de acordo com cronograma de divulgação disponível na Internet	Produzido pelo IBGE desde março de 1979, e divulgado a partir de abril de 1979, como medida de correção do poder de compra dos salários. Foi utilizado para reajuste salarial, através da Lei nº 6.708, de 30/10/1979 e para correção dos aluguéis, através da Lei nº 7.069 de 20/12/1982. Deixou de ser indexador oficial de salários e aluguéis em 11/85. Foi utilizado pelo governo para diversos fins, destacando-se as Leis: nº 8.222, de 05/09/91 e nº 8.419 de 07/05/92 que identificam a utilização do INPC na política nacional de salários até agosto de 1992; nº 8.200, de 28/06/91, que dispõe sobre a correção monetária das demonstrações financeiras para efeitos fiscais e societários (revogada pela Medida Provisória nº 312, de 11/02/93); e nº 8.212 e nº 8.213, de 24/07/91, que dispõem sobre o Plano de Benefícios da Previdência Social - ajuste dos salários-de-contribuição (em vigor até 12/92). Atualmente, o INPC é utilizado para reajustar os valores do depósito recursal (art. 899 da CLT), de acordo com Parágrafo 4º, art. 8º, da Lei nº 8.542, de 23/12/92. A Medida Provisória nº 1.053, de 30/06/95, estabelece que o INPC substitui o IPC-r para os fins previstos na Lei nº 8.880, de 27/05/94, Parágrafo 6º, art. 20 (correção dos valores dos benefícios pagos com atraso pela Previdência Social); e Parágrafo 2º, art. 21 (correção dos salários-de-contribuição computados no cálculo do salário-de-benefício). O Decreto nº 1.544, de 30/06/95, estabelece que, na hipótese de não existir previsão de índice de preços substituto, e caso não haja acordo entre as partes, a média dos índices de preços de abrangência nacional a ser utilizada nas obrigações e contratos anteriormente estipulados com reajustamento pelo IPC-r, a partir de 1º de julho de 1995, será a média aritmética simples do INPC e do ''Indice Geral de Preços - Disponibilidade Interna - IGP-DI. A Medida Provisória nº 1.415, de 29/04/96, estabelece que, a partir da referência maio de 1996, o IGP-DI substitui o INPC para os fins previstos no Parágrafo 6º, art. 20, e no Parágrafo 2º, art. 21, ambos da Lei nº 8.880, de 27/05/94.

Quadro 6.1.1 - Dados gerais dos índices que compõem o Sistema Nacional de Índice de Preços ao Consumidor - SNIPC

(conclusão)

		Abrangência geográfica	População-objetivo	Período de coleta (aproximado)	Data-limite de divulgação	Objetivos
S N I P C	I P C A	Regiões Metropolitanas do Rio de Janeiro, Porto Alegre, Belo Horizonte, Recife, São Paulo, Belém, Fortaleza, Salvador, Curitiba, além de Brasília e o Município de Goiânia	Famílias com rendimento mensal entre 1 e 40 salários mínimos	Dia 1º a 30 do mês de referência	Até o dia 15 do mês seguinte ao de referência, de acordo com cronograma de divulgação disponível na Internet	Produzido pelo IBGE desde dezembro de 1979, como medida de inflação da economia. Foi utilizado como indexador oficial do País, corrigindo salários, aluguéis, taxa de câmbio, além de todos os demais ativos monetários, de acordo com Decreto nº 91.990, de 27-11-85. Deixou de ser indexador oficial em 10-03-86. Utilizado para reajuste dos contratos de locação residencial (anteriormente vinculados ao Índice de Salários Nominais Médios - ISN - extinto em 01-08-92), de acordo com o proposto na Lei nº 8.494, de 23-11-92, do Ministério da Fazenda. A partir de janeiro de 1998 começou a ser calculado e divulgado o IPCA sazonalmente ajustado. A partir de julho de 1999, o Banco Central do Brasil passará a adotar o sistema de metas de inflação para o balizamento da política monetária. Para tanto, o IPCA foi escolhido como o índice de inflação relevante para o acompanhamento das metas.

Nota: O Município de Goiânia foi integrado ao sistema em janeiro de 1991.

Quadro 6.1.2 - Dados gerais do Índice Nacional de Preços ao Consumidor Amplo Especial - IPCA-E

Índices nacionais	Abrangência geográfica	População-objetivo	Período de coleta (aproximado)	Data-limite de divulgação	Objetivos
Índice Nacional de Preços ao Consumidor Amplo Especial - IPCA-E	Regiões Metropolitanas do Rio de Janeiro, Porto Alegre, Belo Horizonte, Recife, São Paulo, Belém, Fortaleza, Salvador, Curitiba, além de Brasília e o Município de Goiânia	Famílias com rendimento mensal entre 1 e 40 salários mínimos	Dia 16 do mês anterior a 15 do mês de referência	Até o penúltimo dia útil do trimestre, de acordo com cronograma de divulgação disponível na Internet	Criado a partir da Lei nº 8.383, de 30-12-91, com o objetivo de reajustar a Unidade Fiscal de Referência - UFIR. O Decreto nº 1.066, de 27-02-94, indica a utilização do IPCA-E como uma das bases no cálculo da Unidade Real de Valores - URV. A Lei nº 8.880, de 27-05-94, ratifica a utilização do IPCA-E para reajustar a UFIR. A Medida Provisória nº 812, de 30-12-94, convertida na Lei nº 8.981, de 20-01-95, estabelece que, a partir de janeiro de 1995, o IPCA-E será divulgado trimestralmente, conforme a UFIR, que passa a ser fixa por períodos trimestrais. A Medida Provisória nº 1.053, de 30-06-95, estabelece que, a partir de 1º de janeiro de 1996, a UFIR, criada pela Lei nº 8.383, de 30-12-91, será reajustada semestralmente, sem contudo alterar a periodicidade de divulgação do IPCA-E. A Medida Provisória nº 1.540 - 21, de 13/02/97 estabelece, no art. 6º, que apartir de 1º de janeiro de 1997 a UFIR será reajustada anualmente. A UFIR foi extinta a partir de 27 de dezembro de 2000, de acordo com a Medida Provisória nº 2.095-70, Art. 29, Parágrafo 3º.

Nota: O Município de Goiânia foi integrado ao sistema em janeiro de 1991.

Tabela 6.1.1.1 - Variação geral no ano medida pelo Índice Nacional de Preços ao Consumidor - INPC e variação mensal geral, segundo os grupos, os subgrupos e os itens de produtos - 2011

(continua)

Grupos, subgrupos e itens de produtos	Variação mensal (%)											
	Janeiro	Fevereiro	Março	Abril	Maio	Junho	Julho	Agosto	Setembro	Outubro	Novembro	Dezembro
INPC												
No ano	**0,94**	**1,48**	**2,15**	**2,89**	**3,48**	**3,70**	**3,70**	**4,14**	**4,61**	**4,95**	**5,54**	**6,08**
Mensal	**0,94**	**0,54**	**0,66**	**0,72**	**0,57**	**0,22**	**0,00**	**0,42**	**0,45**	**0,32**	**0,57**	**0,51**
Alimentação e bebidas	**(-) 4,99**	**(-) 4,24**	**(-) 0,48**	**1,25**	**(-) 0,75**	**(-) 1,60**	**(-) 0,70**	**1,42**	**2,48**	**(-) 0,37**	**0,12**	**2,91**
Alimentação no domicílio	0,57	0,07	0,30	0,23	(-) 0,06	(-) 0,11	(-) 0,03	0,26	(-) 0,50	0,42	0,41	0,41
Cereais, leguminosas e oleaginosas	13,89	4,80	10,28	(-) 0,52	3,67	(-) 0,13	(-) 7,98	(-) 6,01	(-) 4,61	(-) 2,19	5,42	(-) 0,16
Farinhas, féculas e massas	1,02	0,29	(-) 1,11	(-) 0,80	0,30	(-) 0,14	(-) 0,98	2,72	3,08	(-) 0,53	0,07	(-) 0,72
Tubérculos, raízes e legumes	11,66	10,01	0,46	(-) 0,11	0,11	(-) 4,52	(-) 3,59	0,72	(-) 1,51	(-) 4,41	3,86	(-) 1,44
Açúcares e derivados	4,39	1,86	2,66	(-) 1,28	(-) 2,78	(-) 4,89	(-) 2,65	2,07	1,90	0,76	1,20	0,85
Hortaliças e verduras	(-) 0,13	(-) 2,57	(-) 0,84	(-) 0,24	0,61	(-) 1,04	(-) 1,21	1,64	0,86	0,57	2,71	3,48
Frutas	5,60	(-) 0,72	3,20	2,22	(-) 0,91	(-) 3,20	(-) 0,23	3,08	(-) 1,85	1,68	2,64	1,14
Carnes	1,77	(-) 0,84	(-) 0,23	1,38	0,49	(-) 0,09	(-) 0,54	0,49	(-) 0,23	0,18	0,57	0,97
Pescado	1,18	(-) 0,71	0,26	0,85	(-) 1,87	(-) 1,50	(-) 1,01	1,94	1,82	(-) 0,17	2,34	0,66
Carnes e peixes industrializados	0,76	(-) 0,04	0,41	1,87	2,30	0,43	(-) 0,12	0,89	1,16	0,50	(-) 0,38	(-) 0,20
Aves e ovos	0,27	0,25	0,38	0,38	0,30	0,83	(-) 0,31	0,48	0,42	0,12	0,51	1,03
Leite e derivados	1,78	1,81	1,80	0,50	0,73	(-) 0,56	(-) 0,68	(-) 0,82	0,95	1,92	0,43	0,41
Panificados	1,29	1,14	1,33	1,33	1,48	0,28	0,22	(-) 0,35	0,39	1,27	2,43	0,75
Óleos e gorduras	0,18	(-) 0,18	(-) 0,42	(-) 1,47	0,60	(-) 0,31	(-) 0,85	0,55	(-) 0,05	(-) 0,18	0,15	0,63
Bebidas e infusões	(-) 0,12	(-) 0,59	0,63	1,84	2,82	1,23	(-) 0,48	(-) 1,27	(-) 3,64	(-) 2,51	0,50	(-) 0,47
Enlatados e conservas	1,02	0,90	0,88	0,80	0,84	0,48	0,76	0,71	0,56	0,85	0,81	1,33
Sal e condimentos	0,85	0,89	0,48	0,86	1,57	0,59	0,35	0,90	0,92	0,81	0,50	0,50
Alimentação fora do domicílio	0,96	0,37	0,65	0,87	0,60	0,61	0,51	1,00	0,03	0,95	0,87	0,63
Alimentação fora do domicílio	0,72	0,21	0,38	0,50	0,23	0,58	1,03	0,62	0,89	0,15	0,27	0,85
Habitação	**0,17**	**0,07**	**0,21**	**0,03**	**0,22**	**0,42**	**(-) 0,11**	**(-) 0,18**	**1,51**	**0,03**	**(-) 0,40**	**0,01**
Encargos e manutenção	(-) 0,36	0,00	0,27	0,93	1,13	0,40	0,21	(-) 0,31	0,50	0,32	0,61	0,14
Aluguel e taxas	0,37	0,46	1,44	(-) 0,09	0,32	0,33	0,11	(-) 0,18	(-) 0,29	(-) 0,25	0,39	(-) 0,47
Reparos	0,61	0,41	0,64	0,47	0,30	0,26	(-) 0,01	0,62	0,11	0,31	(-) 0,10	0,41
Artigos de limpeza	0,24	0,89	0,62	(-) 0,21	2,36	1,11	1,21	(-) 0,01	1,36	0,90	(-) 0,28	(-) 0,21
Combustíveis e energia	0,76	0,35	(-) 0,85	(-) 1,15	(-) 0,31	0,68	(-) 0,18	2,06	(-) 1,52	(-) 0,11	0,19	(-) 2,36
Combustíveis (domésticos)	(-) 1,56	(-) 0,22	(-) 0,95	(-) 0,82	(-) 1,31	0,07	(-) 0,69	(-) 1,49	(-) 0,43	(-) 1,33	(-) 1,51	(-) 1,91
Energia elétrica residencial	0,75	0,51	0,23	0,36	1,12	0,07	0,13	0,03	1,03	0,37	(-) 0,14	1,08
Artigos de residência	**(-) 4,99**	**(-) 4,24**	**(-) 0,48**	**1,25**	**(-) 0,75**	**(-) 1,60**	**(-) 0,70**	**1,42**	**2,48**	**(-) 0,37**	**0,12**	**2,91**
Móveis e utensílios	0,57	0,07	0,30	0,23	(-) 0,06	(-) 0,11	(-) 0,03	0,26	(-) 0,50	0,42	0,41	0,41
Mobiliário	13,89	4,80	10,28	(-) 0,52	3,67	(-) 0,13	(-) 7,98	(-) 6,01	(-) 4,61	(-) 2,19	5,42	(-) 0,16
Utensílios e enfeites	1,02	0,29	(-) 1,11	(-) 0,80	0,30	(-) 0,14	(-) 0,98	2,72	3,08	(-) 0,53	0,07	(-) 0,72
Cama, mesa e banho	11,66	10,01	0,46	(-) 0,11	0,11	(-) 4,52	(-) 3,59	0,72	(-) 1,51	(-) 4,41	3,86	(-) 1,44
Aparelhos eletroeletrônicos	4,39	1,86	2,66	(-) 1,28	(-) 2,78	(-) 4,89	(-) 2,65	2,07	1,90	0,76	1,20	0,85
Eletrodomésticos e equipamentos	(-) 0,13	(-) 2,57	(-) 0,84	(-) 0,24	0,61	(-) 1,04	(-) 1,21	1,64	0,86	0,57	2,71	3,48
TV, som e informática	5,60	(-) 0,72	3,20	2,22	(-) 0,91	(-) 3,20	(-) 0,23	3,08	(-) 1,85	1,68	2,64	1,14
Consertos e manutenção	1,77	(-) 0,84	(-) 0,23	1,38	0,49	(-) 0,09	(-) 0,54	0,49	(-) 0,23	0,18	0,57	0,97
Consertos e manutenção	1,18	(-) 0,71	0,26	0,85	(-) 1,87	(-) 1,50	(-) 1,01	1,94	1,82	(-) 0,17	2,34	0,66

Tabela 6.1.1.1 - Variação geral no ano medida pelo Índice Nacional de Preços ao Consumidor - INPC e variação mensal geral, segundo os grupos, os subgrupos e os itens de produtos - 2011

(conclusão)

Grupos, subgrupos e itens de produtos	Variação mensal (%)											
	Janeiro	Fevereiro	Março	Abril	Maio	Junho	Julho	Agosto	Setembro	Outubro	Novembro	Dezembro
Vestuário	**0,31**	**0,55**	**0,38**	**0,99**	**1,47**	**1,57**	**0,19**	**0,74**	**1,18**	**0,62**	**0,32**	**1,19**
Roupas	(-) 0,01	(-) 0,62	0,42	1,80	1,43	1,31	0,16	1,13	0,58	0,15	0,72	0,63
Roupas masculina	0,24	0,43	1,22	1,85	0,90	1,26	0,55	0,55	0,29	0,77	0,54	0,19
Roupas feminina	0,15	(-) 0,27	0,63	1,28	0,86	1,14	(-) 0,08	0,19	0,91	1,09	0,77	0,76
Roupas infantil	0,15	0,94	0,19	(-) 0,82	0,44	0,48	(-) 0,15	1,03	0,29	(-) 0,84	1,40	0,42
Calçados e acessórios	(-) 0,44	(-) 0,07	0,90	(-) 0,14	(-) 0,07	1,20	0,46	(-) 0,36	0,33	1,58	(-) 0,23	0,77
Calçados e acessórios	3,68	1,12	1,12	0,28	0,51	0,73	0,29	0,03	0,00	0,04	(-) 0,01	0,17
Jóias e bijuterias	0,22	0,23	0,13	0,39	(-) 0,48	0,22	0,40	0,17	0,46	0,42	(-) 0,15	(-) 0,25
Jóias e bijuterias	1,07	0,73	3,43	6,82	(-) 1,15	(-) 4,35	0,51	(-) 0,01	0,88	0,10	0,02	0,08
Tecidos e armarinho	(-) 0,05	(-) 0,22	0,09	2,25	1,13	0,47	(-) 0,12	0,08	(-) 0,02	0,00	0,22	0,15
Tecidos e armarinho	0,67	0,70	0,73	0,25	0,43	0,24	0,73	0,36	0,17	0,00	0,43	0,45
Transportes	**1,24**	**0,80**	**0,74**	**0,76**	**0,62**	**1,03**	**1,06**	**0,60**	**0,59**	**0,33**	**0,52**	**0,74**
Transportes	0,88	0,09	0,33	0,75	0,65	0,38	1,00	1,66	0,71	0,25	0,67	0,94
Transporte público	0,60	0,59	0,59	0,60	0,60	0,59	0,59	0,73	0,61	0,61	0,61	0,61
Veículo próprio	0,30	0,31	0,52	0,16	0,38	0,83	0,39	(-) 0,12	0,39	0,55	0,57	0,20
Combustíveis (veículos)	0,93	1,12	1,16	0,71	0,98	1,17	0,20	0,60	0,96	0,31	1,08	1,23
Saúde e Cuidados pessoais	**1,00**	**1,06**	**(-) 0,20**	**0,06**	**0,42**	**0,63**	**0,07**	**0,30**	**(-) 0,03**	**0,41**	**0,28**	**(-) 0,09**
Produtos farmacêuticos e óticos	0,00	3,63	0,29	0,64	0,12	0,00	0,00	0,00	0,00	0,00	0,00	0,00
Produtos farmacêuticos	1,20	0,12	0,77	0,46	0,65	0,94	(-) 0,08	0,13	0,46	1,00	0,49	0,93
Produtos Óticos	0,18	6,27	1,64	0,15	0,00	0,00	0,00	0,19	0,00	0,00	0,00	0,00
Serviços de saúde	1,37	0,51	0,64	0,18	(-) 0,11	0,68	0,90	(-) 0,20	0,21	0,34	0,09	0,61
Serviços médicos e dentários	1,41	0,89	0,33	0,53	0,35	0,88	0,61	(-) 0,74	0,88	0,55	0,01	(-) 0,40
Serviços laboratoriais e hospitalares	0,01	7,97	0,54	0,04	0,02	0,04	0,03	1,01	0,44	0,01	0,01	0,00
Plano de saúde	0,08	0,26	0,10	0,00	0,16	(-) 0,08	(-) 0,02	(-) 0,09	(-) 0,05	0,11	0,19	0,05
Cuidados pessoais	0,31	0,55	0,38	0,99	1,47	1,57	0,19	0,74	1,18	0,62	0,32	1,19
Higiene pessoal	(-) 0,01	(-) 0,62	0,42	1,80	1,43	1,31	0,16	1,13	0,58	0,15	0,72	0,63
Despesas pessoais	**0,24**	**0,43**	**1,22**	**1,85**	**0,90**	**1,26**	**0,55**	**0,55**	**0,29**	**0,77**	**0,54**	**0,19**
Serviços pessoais	0,15	(-) 0,27	0,63	1,28	0,86	1,14	(-) 0,08	0,19	0,91	1,09	0,77	0,76
Serviços pessoais	0,15	0,94	0,19	(-) 0,82	0,44	0,48	(-) 0,15	1,03	0,29	(-) 0,84	1,40	0,42
Recreação, fumo e filmes	(-) 0,44	(-) 0,07	0,90	(-) 0,14	(-) 0,07	1,20	0,46	(-) 0,36	0,33	1,58	(-) 0,23	0,77
Recreação	3,68	1,12	1,12	0,28	0,51	0,73	0,29	0,03	0,00	0,04	(-) 0,01	0,17
Fumo	0,22	0,23	0,13	0,39	(-) 0,48	0,22	0,40	0,17	0,46	0,42	(-) 0,15	(-) 0,25
Fotografia e filmagem	1,07	0,73	3,43	6,82	(-) 1,15	(-) 4,35	0,51	(-) 0,01	0,88	0,10	0,02	0,08
Educação	**(-) 0,05**	**(-) 0,22**	**0,09**	**2,25**	**1,13**	**0,47**	**(-) 0,12**	**0,08**	**(-) 0,02**	**0,00**	**0,22**	**0,15**
Cursos, leitura e papelaria	0,67	0,70	0,73	0,25	0,43	0,24	0,73	0,36	0,17	0,00	0,43	0,45
Cursos	1,24	0,80	0,74	0,76	0,62	1,03	1,06	0,60	0,59	0,33	0,52	0,74
Leitura	0,88	0,09	0,33	0,75	0,65	0,38	1,00	1,66	0,71	0,25	0,67	0,94
Papelaria	0,60	0,59	0,59	0,60	0,60	0,59	0,59	0,73	0,61	0,61	0,61	0,61
Cursos Diversos	0,30	0,31	0,52	0,16	0,38	0,83	0,39	(-) 0,12	0,39	0,55	0,57	0,20
Comunicação	**0,93**	**1,12**	**1,16**	**0,71**	**0,98**	**1,17**	**0,20**	**0,60**	**0,96**	**0,31**	**1,08**	**1,23**
Comunicação	1,00	1,06	(-) 0,20	0,06	0,42	0,63	0,07	0,30	(-) 0,03	0,41	0,28	(-) 0,09
Comunicação	0,00	3,63	0,29	0,64	0,12	0,00	0,00	0,00	0,00	0,00	0,00	0,00

Fonte: Índice nacional de preços ao consumidor - INPC 2011. In: IBGE. Sidra: sistema IBGE de recuperação automática. Rio de Janeiro, [2011]. Disponível em: <http://www.sidra.ibge.gov.br/bda/>. Acesso em: jan. 2012.

Nota: A partir de julho de 2006, foram atualizadas as Estruturas de Ponderações, obtidas da Pesquisa de Orçamentos Familiares - POF 2002-2003.

Tabela 6.1.1.2 - Variação geral no ano medida pelo Índice Nacional de Preços ao Consumidor Amplo - IPCA e variação mensal geral, segundo os grupos, os subgrupos e os itens de produtos - 2011

(continua)

Grupos, subgrupos e itens de produtos	Variação mensal (%)											
	Janeiro	Fevereiro	Março	Abril	Maio	Junho	Julho	Agosto	Setembro	Outubro	Novembro	Dezembro
IPCA												
No ano	**0,83**	**1,64**	**2,44**	**3,24**	**3,72**	**3,88**	**4,04**	**4,42**	**4,98**	**5,43**	**5,97**	**6,50**
Mensal	**0,83**	**0,80**	**0,79**	**0,77**	**0,47**	**0,15**	**0,16**	**0,37**	**0,53**	**0,43**	**0,52**	**0,50**
Alimentação e bebidas	**(-) 4,94**	**(-) 3,96**	**(-) 0,61**	**1,04**	**(-) 0,68**	**(-) 1,66**	**(-) 0,66**	**1,13**	**2,69**	**(-) 0,13**	**0,09**	**2,64**
Alimentação no domicílio	0,65	0,01	0,24	0,16	0,05	(-) 0,05	(-) 0,15	0,05	(-) 0,80	0,55	0,47	0,45
Cereais, leguminosas e oleaginosas	12,57	5,71	11,53	0,01	3,71	(-) 0,82	(-) 8,47	(-) 5,19	(-) 3,79	(-) 2,94	5,00	(-) 0,99
Farinhas, féculas e massas	0,78	0,26	(-) 0,84	(-) 0,69	0,22	0,19	(-) 0,77	2,22	3,13	(-) 0,25	0,17	(-) 0,65
Tubérculos, raízes e legumes	15,57	12,31	0,06	(-) 1,39	(-) 1,18	(-) 4,69	(-) 3,45	(-) 0,11	(-) 1,45	(-) 4,73	3,74	(-) 1,46
Açúcares e derivados	4,40	1,14	2,01	(-) 2,21	(-) 3,61	(-) 5,07	(-) 2,71	3,07	1,45	1,69	1,85	1,39
Hortaliças e verduras	(-) 0,19	(-) 2,81	(-) 1,42	(-) 0,20	0,27	(-) 1,24	(-) 1,12	1,84	0,99	0,90	2,63	4,11
Frutas	4,91	(-) 0,70	3,21	1,75	(-) 0,82	(-) 3,44	0,22	1,76	(-) 1,21	1,17	1,64	1,66
Carnes	1,66	(-) 0,45	0,01	1,34	0,36	0,04	(-) 0,36	0,64	(-) 0,16	0,62	0,85	0,95
Pescado	1,68	(-) 0,11	0,75	1,08	(-) 1,50	(-) 1,57	(-) 0,84	1,57	1,43	0,10	1,82	0,91
Carnes, peixes industrializados	0,78	(-) 0,22	0,40	1,92	2,53	0,47	0,00	1,00	1,30	0,52	(-) 0,71	(-) 0,17
Aves e ovos	0,44	0,32	0,58	0,29	0,34	0,78	(-) 0,38	0,54	0,45	0,14	0,49	0,97
Leite e derivados	1,76	1,60	1,61	0,41	0,68	(-) 0,44	(-) 0,66	(-) 0,74	1,01	2,02	0,41	0,38
Panificados	1,23	0,92	0,87	1,35	1,42	0,44	0,29	(-) 0,19	0,56	1,39	2,17	0,74
Óleos e gorduras	0,67	0,20	(-) 0,28	(-) 2,18	0,58	0,01	(-) 0,58	0,02	0,16	(-) 0,38	1,03	0,43
Bebidas e infusões	0,15	(-) 0,40	0,55	1,67	2,57	1,11	(-) 0,11	(-) 0,96	(-) 3,01	(-) 2,16	0,81	(-) 0,59
Enlatados e conservas	1,00	0,94	0,90	0,75	0,91	0,40	0,80	0,68	0,56	0,90	0,77	1,39
Sal e condimentos	0,96	0,50	0,53	0,89	1,31	0,68	0,23	0,57	0,84	0,80	0,42	0,55
Alimentação fora do domicílio	1,14	0,30	0,70	0,67	0,58	0,58	0,41	0,89	(-) 0,02	0,91	0,95	0,78
Alimentação fora do domicílio	0,81	0,08	0,28	0,37	0,49	0,63	1,08	0,74	0,90	0,15	0,25	0,95
Habitação	**0,59**	**0,12**	**0,27**	**0,07**	**0,19**	**0,39**	**(-) 0,07**	**(-) 0,10**	**1,25**	**0,10**	**(-) 0,29**	**0,02**
Encargos e manutenção	(-) 0,38	0,09	0,34	0,94	0,87	0,45	0,21	(-) 0,41	0,55	0,40	0,72	0,13
Aluguel e taxas	0,19	0,56	1,49	(-) 0,31	0,16	0,35	0,13	(-) 0,17	(-) 0,15	(-) 0,26	0,28	(-) 0,53
Reparos	0,34	0,40	0,44	(-) 0,17	0,27	0,31	(-) 0,01	0,85	(-) 0,07	0,20	0,14	0,50
Artigos de limpeza	0,28	1,30	0,08	(-) 0,37	2,59	1,35	0,97	(-) 0,12	1,47	1,05	(-) 0,17	0,20
Combustíveis e energia	1,03	0,43	(-) 0,86	(-) 1,57	(-) 0,09	0,81	(-) 0,32	2,38	(-) 1,68	(-) 0,10	0,30	(-) 2,68
Combustíveis (domésticos)	(-) 0,88	(-) 0,51	(-) 1,24	(-) 0,73	(-) 1,66	0,02	(-) 0,57	(-) 1,10	(-) 0,66	(-) 1,44	(-) 1,28	(-) 1,82
Energia elétrica residencial	(-) 0,21	0,70	0,05	0,03	0,54	(-) 0,27	0,75	0,72	0,85	(-) 0,24	0,24	0,75
Artigos de residência	**0,41**	**0,36**	**1,00**	**(-) 0,04**	**0,59**	**0,35**	**0,29**	**(-) 0,31**	**0,46**	**0,37**	**(-) 0,12**	**0,10**
Móveis e utensílios	0,15	0,32	0,92	(-) 0,26	1,15	0,55	(-) 0,02	0,61	0,82	1,08	0,73	0,70
Mobiliário	(-) 0,19	0,75	1,09	(-) 0,36	1,35	0,77	0,21	0,62	0,97	1,08	0,75	0,32
Utensílios e enfeites	1,01	(-) 0,03	0,97	(-) 0,10	0,37	0,85	(-) 0,31	0,65	0,31	0,72	0,54	1,45
Cama, mesa e banho	0,14	(-) 1,15	(-) 0,10	(-) 0,11	1,80	(-) 1,22	(-) 0,60	0,45	1,12	1,84	1,05	1,10
Aparelhos eletroeletrônicos	0,66	0,34	1,47	0,13	(-) 0,21	(-) 0,04	0,85	(-) 1,79	(-) 0,10	(-) 0,66	(-) 1,44	(-) 0,91
Eletrodomésticos e equipamentos	1,29	1,00	2,43	0,77	0,71	(-) 0,02	1,43	(-) 1,80	0,37	(-) 0,22	(-) 0,92	(-) 0,44
Tv, som e informática	(-) 0,38	(-) 0,76	(-) 0,16	(-) 1,00	(-) 1,85	(-) 0,08	(-) 0,22	(-) 1,78	(-) 0,97	(-) 1,50	(-) 2,43	(-) 1,83
Consertos e manutenção	0,81	0,66	(-) 0,40	0,50	0,89	0,86	(-) 0,25	0,76	0,71	0,60	0,34	0,72
Consertos e manutenção	0,81	0,66	(-) 0,40	0,50	0,89	0,86	(-) 0,25	0,76	0,71	0,60	0,34	0,72

Tabela 6.1.1.2 - Variação geral no ano medida pelo Índice Nacional de Preços ao Consumidor Amplo - IPCA e variação mensal geral, segundo os grupos, os subgrupos e os itens de produtos - 2011

(conclusão)

Grupos, subgrupos e itens de produtos	Variação mensal (%)											
	Janeiro	Fevereiro	Março	Abril	Maio	Junho	Julho	Agosto	Setembro	Outubro	Novembro	Dezembro
Vestuário	**0,24**	**(-) 0,11**	**0,36**	**1,33**	**1,38**	**1,54**	**0,19**	**0,75**	**1,10**	**0,60**	**(-) 0,04**	**1,57**
Roupas	(-) 0,11	(-) 0,70	0,27	1,59	1,49	1,26	(-) 0,26	1,18	0,36	0,51	0,70	0,49
Roupa masculina	0,17	0,23	1,31	1,97	1,04	1,16	0,76	0,62	0,25	0,78	0,48	0,34
Roupa feminina	0,27	(-) 0,43	0,59	1,47	0,97	1,17	0,03	0,05	1,03	1,18	0,80	0,64
Roupa infantil	0,00	1,30	0,81	(-) 1,03	0,38	0,48	0,12	1,32	2,38	0,16	2,21	1,06
Calçados e acessórios	(-) 0,17	0,42	0,91	0,18	(-) 0,03	1,39	0,56	(-) 0,04	0,43	0,93	(-) 0,27	0,88
Calçados e acessórios	3,47	0,50	2,44	(-) 0,20	(-) 0,20	1,14	0,55	(-) 0,32	1,26	0,95	0,26	0,02
Joias e bijuterias	0,31	0,31	0,09	0,15	(-) 0,21	0,16	0,38	0,07	0,41	0,30	(-) 0,15	(-) 0,24
Joias e bijuterias	0,84	0,66	2,72	6,53	(-) 0,35	(-) 4,25	0,47	(-) 0,09	0,69	0,10	(-) 0,10	0,35
Tecidos e armarinho	(-) 0,06	(-) 0,22	0,15	2,41	1,20	0,47	(-) 0,04	0,11	(-) 0,11	0,07	0,18	0,17
Tecidos e armarinho	0,85	0,50	0,63	0,27	0,56	0,37	0,61	0,14	0,32	0,00	0,58	0,38
Transportes	**1,19**	**0,74**	**0,53**	**0,69**	**0,66**	**1,07**	**1,11**	**0,45**	**0,46**	**0,42**	**0,42**	**0,84**
Transportes	1,31	0,16	0,25	0,83	0,59	0,65	1,01	1,29	0,81	1,51	0,33	1,12
Transporte público	0,59	0,59	0,59	0,59	0,59	0,59	0,58	0,74	0,61	0,61	0,61	0,61
Veículo próprio	0,23	0,28	0,58	0,15	0,47	0,86	0,40	0,19	0,28	0,55	0,39	0,13
Combustíveis (veículos)	0,96	0,92	1,41	0,68	1,03	0,85	0,65	0,65	0,89	0,23	1,21	1,05
Saúde e Cuidados pessoais	**0,84**	**1,68**	**(-) 0,09**	**0,39**	**0,42**	**0,55**	**0,37**	**0,43**	**0,11**	**0,25**	**0,58**	**0,22**
Produtos farmacêuticos e óticos	0,00	3,64	0,29	0,66	0,12	0,00	0,00	0,00	0,00	0,00	0,00	0,00
Produtos farmacêuticos	1,40	0,10	0,42	0,23	0,32	0,96	0,20	(-) 0,16	0,11	0,75	0,68	1,21
Produtos óticos	0,19	6,41	1,22	0,05	0,00	0,00	0,00	0,11	0,00	0,00	0,00	0,00
Serviços de saúde	1,03	0,57	0,72	0,21	0,03	0,63	0,81	(-) 0,10	0,28	0,36	0,15	0,61
Serviços médicos e dentários	1,26	0,92	0,19	0,62	0,21	0,95	0,62	(-) 0,84	1,02	0,69	0,04	(-) 0,31
Serviços laboratoriais e hospitalares	0,01	8,24	0,66	0,03	0,01	0,02	0,02	0,91	0,43	0,00	0,00	0,00
Plano de saúde	0,29	0,49	0,17	0,00	0,15	(-) 0,05	(-) 0,04	(-) 0,06	(-) 0,04	0,13	0,39	0,07
Cuidados pessoais	0,24	(-) 0,11	0,36	1,33	1,38	1,54	0,19	0,75	1,10	0,60	(-) 0,04	1,57
Higiene pessoal	(-) 0,11	(-) 0,70	0,27	1,59	1,49	1,26	(-) 0,26	1,18	0,36	0,51	0,70	0,49
Despesas pessoais	**0,17**	**0,23**	**1,31**	**1,97**	**1,04**	**1,16**	**0,76**	**0,62**	**0,25**	**0,78**	**0,48**	**0,34**
Serviços pessoais	0,27	(-) 0,43	0,59	1,47	0,97	1,17	0,03	0,05	1,03	1,18	0,80	0,64
Serviços pessoais	0,00	1,30	0,81	(-) 1,03	0,38	0,48	0,12	1,32	2,38	0,16	2,21	1,06
Recreação, fumo e filmes	(-) 0,17	0,42	0,91	0,18	(-) 0,03	1,39	0,56	(-) 0,04	0,43	0,93	(-) 0,27	0,88
Recreação	3,47	0,50	2,44	(-) 0,20	(-) 0,20	1,14	0,55	(-) 0,32	1,26	0,95	0,26	0,02
Fumo	0,31	0,31	0,09	0,15	(-) 0,21	0,16	0,38	0,07	0,41	0,30	(-) 0,15	(-) 0,24
Fotografia e filmagem	0,84	0,66	2,72	6,53	(-) 0,35	(-) 4,25	0,47	(-) 0,09	0,69	0,10	(-) 0,10	0,35
Educação	**(-) 0,06**	**(-) 0,22**	**0,15**	**2,41**	**1,20**	**0,47**	**(-) 0,04**	**0,11**	**(-) 0,11**	**0,07**	**0,18**	**0,17**
Cursos, leitura e papelaria	0,85	0,50	0,63	0,27	0,56	0,37	0,61	0,14	0,32	0,00	0,58	0,38
Cursos	1,19	0,74	0,53	0,69	0,66	1,07	1,11	0,45	0,46	0,42	0,42	0,84
Leitura	1,31	0,16	0,25	0,83	0,59	0,65	1,01	1,29	0,81	1,51	0,33	1,12
Papelaria	0,59	0,59	0,59	0,59	0,59	0,59	0,58	0,74	0,61	0,61	0,61	0,61
Cursos Diversos	0,23	0,28	0,58	0,15	0,47	0,86	0,40	0,19	0,28	0,55	0,39	0,13
Comunicação	**0,96**	**0,92**	**1,41**	**0,68**	**1,03**	**0,85**	**0,65**	**0,65**	**0,89**	**0,23**	**1,21**	**1,05**
Comunicação	0,84	1,68	(-) 0,09	0,39	0,42	0,55	0,37	0,43	0,11	0,25	0,58	0,22
Comunicação	0,00	3,64	0,29	0,66	0,12	0,00	0,00	0,00	0,00	0,00	0,00	0,00

Fonte: Índice nacional de preços ao consumidor amplo - IPCA 2011. In: IBGE. Sidra: sistema IBGE de recuperação automática. Rio de Janeiro, [2011]. Disponível em: <http://www.sidra.ibge.gov.br/bda/>. Acesso em: jan. 2012.

Nota: A partir de julho de 2006, foram atualizadas as Estruturas de Ponderações, obtidas da Pesquisa de Orçamentos Familiares - POF 2002-2003.

Tabela 6.1.1.3 - Variação geral no ano medida pelo Índice Nacional de Preços ao Consumidor Amplo - Especial - IPCA-E e variação mensal geral, segundo os grupos, os subgrupos e os itens de produtos - 2011

(continua)

Grupos, subgrupos e itens de produtos	Variação mensal (%)											
	Janeiro	Fevereiro	Março	Abril	Maio	Junho	Julho	Agosto	Setembro	Outubro	Novembro	Dezembro
IPCA-E												
No ano	**0,76**	**1,74**	**2,35**	**3,13**	**3,85**	**4,09**	**4,19**	**4,47**	**5,03**	**5,47**	**5,95**	**6,56**
Mensal	**0,76**	**0,97**	**0,60**	**0,77**	**0,70**	**0,23**	**0,10**	**0,27**	**0,53**	**0,42**	**0,46**	**0,56**
Alimentação e bebidas	**(-) 5,40**	**(-) 4,45**	**(-) 2,87**	**0,20**	**0,96**	**(-) 1,58**	**(-) 1,26**	**0,38**	**1,77**	**1,42**	**(-) 0,04**	**1,04**
Alimentação no domicílio	1,37	(-) 0,03	0,00	0,21	0,29	(-) 0,14	(-) 0,02	(-) 0,11	(-) 0,57	0,24	0,21	0,72
Cereais, leguminosas e oleaginosas	8,84	8,15	9,80	5,81	3,74	(-) 0,51	(-) 3,78	(-) 9,07	(-) 3,11	(-) 4,13	3,43	(-) 2,08
Farinhas, féculas e massas	1,80	0,11	0,21	(-) 0,70	(-) 0,33	0,47	(-) 1,04	0,86	3,27	1,27	(-) 0,12	0,24
Tubérculos, raízes e legumes	8,57	20,51	1,89	1,34	(-) 1,51	(-) 4,08	(-) 4,99	(-) 0,03	(-) 1,23	(-) 3,11	(-) 1,61	2,13
Açúcares e derivados	3,93	1,11	3,33	(-) 0,81	(-) 2,90	(-) 4,08	(-) 5,16	0,17	3,70	0,84	1,50	1,64
Hortaliças e verduras	0,11	(-) 1,87	(-) 2,33	(-) 0,43	(-) 0,01	(-) 0,53	(-) 1,50	0,52	1,79	0,55	1,30	4,36
Frutas	3,74	2,59	0,08	2,91	2,05	(-) 5,14	(-) 0,57	2,01	(-) 1,31	0,66	0,57	1,78
Carnes	2,31	0,33	(-) 0,43	0,98	0,98	0,28	(-) 0,36	0,04	0,97	(-) 0,52	0,85	1,25
Pescado	2,84	0,06	0,21	1,53	(-) 0,63	(-) 1,21	(-) 1,89	0,58	1,57	0,10	0,98	1,31
Carnes, peixes industrializados	0,81	0,18	(-) 0,39	1,22	2,50	1,87	(-) 0,17	0,45	1,31	1,09	(-) 0,01	(-) 0,63
Aves e ovos	0,41	0,49	0,30	0,58	0,50	0,18	0,60	(-) 0,31	0,43	0,76	(-) 0,12	1,09
Leite e derivados	2,51	1,30	1,51	1,23	0,49	0,09	(-) 0,51	(-) 0,66	(-) 0,01	1,77	1,28	0,15
Panificados	1,40	0,55	1,20	1,09	1,34	1,22	0,16	0,31	(-) 0,18	1,28	1,65	1,86
Óleos e gorduras	(-) 0,19	0,50	0,33	(-) 1,15	(-) 1,04	0,31	(-) 0,15	0,01	0,22	(-) 3,42	1,97	0,82
Bebidas e infusões	0,53	(-) 0,27	0,15	0,72	2,70	1,72	(-) 0,17	0,05	(-) 2,47	(-) 1,82	(-) 0,21	(-) 0,46
Enlatados e conservas	1,16	1,10	0,87	0,88	0,30	0,65	0,76	0,85	0,43	0,67	0,77	1,26
Sal e condimentos	0,96	0,44	0,46	0,91	1,14	0,95	0,18	0,47	0,77	1,01	0,42	0,54
Alimentação fora do domicílio	0,81	0,49	0,80	0,52	0,62	0,58	0,45	0,73	0,15	0,85	0,95	0,76
Alimentação fora do domicílio	0,84	0,60	0,02	0,60	0,13	0,64	0,81	0,90	0,94	0,66	(-) 0,06	0,67
Habitação	**0,61**	**0,15**	**0,13**	**0,35**	**0,18**	**0,46**	**(-) 0,13**	**(-) 0,14**	**0,37**	**1,11**	**(-) 0,36**	**(-) 0,11**
Encargos e manutenção	(-) 0,29	(-) 0,18	0,22	0,59	1,14	0,46	0,45	(-) 0,15	0,00	0,44	0,49	0,65
Aluguel e taxas	1,07	(-) 0,36	1,10	0,24	(-) 0,09	0,20	0,62	0,33	0,04	(-) 0,63	0,16	0,82
Reparos	0,95	0,37	0,39	(-) 0,03	0,70	0,58	(-) 0,31	0,45	0,32	0,05	0,06	0,14
Artigos de limpeza	1,51	(-) 1,22	1,22	1,32	1,34	2,99	(-) 0,72	2,29	0,32	0,12	1,22	0,05
Combustíveis e energia	0,56	0,80	(-) 0,54	(-) 0,98	(-) 1,21	0,35	0,61	1,27	(-) 0,03	(-) 1,09	0,40	(-) 0,85
Combustíveis (domésticos)	(-) 1,23	(-) 1,51	(-) 0,90	(-) 0,60	(-) 1,58	(-) 0,54	(-) 0,72	(-) 0,29	(-) 1,44	(-) 1,33	(-) 0,98	(-) 1,16
Energia elétrica residencial	(-) 0,29	(-) 0,18	0,07	0,80	0,58	(-) 0,54	0,35	0,61	0,45	0,48	(-) 0,53	0,83
Artigos de residência	**0,70**	**0,42**	**(-) 1,00**	**1,56**	**1,26**	**1,62**	**0,70**	**0,86**	**0,73**	**(-) 0,13**	**1,39**	**1,12**
Móveis e utensílios	1,28	0,16	(-) 0,82	1,91	1,47	1,29	0,26	0,25	1,45	0,44	0,28	1,56
Mobiliário	1,04	(-) 0,06	0,18	1,67	1,59	1,84	0,18	0,41	1,22	0,11	0,68	0,88
Utensílios e enfeites	0,23	(-) 0,09	(-) 0,01	1,11	1,25	0,92	(-) 0,39	1,09	0,56	0,83	1,07	0,62
Cama, mesa e banho	1,90	0,42	1,52	(-) 0,13	(-) 0,01	0,00	(-) 0,38	1,19	1,53	0,95	1,59	1,85
Aparelhos eletroeletrônicos	0,22	(-) 0,13	1,03	0,33	0,32	0,83	1,29	(-) 0,56	1,51	(-) 0,05	(-) 0,31	0,92
Eletrodomésticos e equipamentos	1,68	1,94	2,64	(-) 0,06	(-) 0,50	1,45	0,44	(-) 0,10	1,30	0,95	0,28	(-) 0,17
Tv, som e informática	0,29	0,44	(-) 0,22	0,54	(-) 0,10	(-) 0,16	0,27	0,15	0,14	0,47	(-) 0,03	(-) 0,46
Consertos e manutenção	0,76	0,72	1,09	5,26	4,63	(-) 4,56	(-) 1,17	0,01	0,73	0,17	(-) 0,28	0,66
Consertos e manutenção	0,01	(-) 0,07	(-) 0,11	0,74	2,77	0,53	0,15	0,05	(-) 0,09	0,00	0,17	0,26

Tabela 6.1.1.3 - Variação geral no ano medida pelo Índice Nacional de Preços ao Consumidor Amplo - Especial - IPCA-E e variação mensal geral, segundo os grupos, os subgrupos e os itens de produtos - 2011

(conclusão)

Grupos, subgrupos e itens de produtos	Variação mensal (%)											
	Janeiro	Fevereiro	Março	Abril	Maio	Junho	Julho	Agosto	Setembro	Outubro	Novembro	Dezembro
Vestuário	**0,87**	**1,12**	**1,19**	**0,69**	**0,97**	**0,70**	**1,11**	**0,47**	**0,89**	**0,19**	**1,23**	**0,94**
Roupas	0,76	1,19	0,39	0,37	0,64	0,55	0,34	0,71	0,10	0,34	0,40	0,58
Roupa masculina	0,00	1,61	2,30	0,25	0,53	0,00	0,00	0,00	0,00	0,00	0,00	0,00
Roupa feminina	0,64	(-) 0,12	1,30	(-) 0,93	0,66	1,40	0,18	(-) 0,24	(-) 0,31	0,17	0,64	1,19
Roupa infantil	0,19	6,41	1,22	0,05	0,00	0,00	0,00	0,11	0,00	0,00	0,00	0,00
Calçados e acessórios	0,97	0,82	0,71	0,46	0,22	(-) 0,09	1,38	(-) 0,01	0,19	0,26	0,20	0,26
Calçados e acessórios	0,75	1,69	(-) 0,09	(-) 0,44	0,65	0,79	0,15	0,52	(-) 0,10	(-) 0,08	0,29	0,18
Joias e bijuterias	0,01	8,22	0,66	0,03	0,01	0,03	0,02	0,91	0,43	0,00	0,00	0,00
Joias e bijuterias	0,23	0,24	0,44	0,06	0,09	0,14	(-) 0,11	(-) 0,06	0,00	0,00	0,36	0,11
Tecidos e armarinho	(-) 0,25	0,47	0,04	0,51	0,34	0,50	(-) 0,13	(-) 0,44	0,26	0,59	0,06	0,58
Tecidos e armarinho	(-) 0,25	0,47	0,04	0,51	0,34	0,50	(-) 0,13	(-) 0,44	0,26	0,59	0,06	0,58
Transportes	**0,63**	**1,28**	**0,41**	**(-) 0,71**	**0,30**	**(-) 0,07**	**(-) 0,36**	**0,02**	**0,33**	**(-) 0,07**	**0,47**	**0,17**
Transportes	0,63	1,28	0,41	(-) 0,71	0,30	(-) 0,07	(-) 0,36	0,02	0,33	(-) 0,07	0,47	0,17
Transporte público	1,03	2,20	1,02	(-) 0,28	0,01	0,60	0,39	(-) 0,43	0,36	0,25	(-) 0,06	0,60
Veículo próprio	0,09	0,13	0,30	0,32	0,63	0,01	(-) 0,79	0,05	0,02	(-) 0,32	(-) 0,09	(-) 0,24
Combustíveis (veículos)	1,00	1,94	(-) 0,26	(-) 3,08	0,15	(-) 1,20	(-) 0,72	0,63	0,84	(-) 0,13	2,22	0,24
Saúde e Cuidados pessoais	**0,15**	**0,42**	**0,22**	**0,38**	**0,95**	**0,76**	**0,40**	**0,13**	**0,40**	**0,35**	**0,24**	**0,44**
Produtos farmacêuticos e óticos	(-) 0,25	0,11	(-) 0,05	0,42	1,99	0,80	(-) 0,07	(-) 0,13	0,34	(-) 0,07	(-) 0,22	0,13
Produtos farmacêuticos	(-) 0,27	0,07	(-) 0,15	0,70	2,14	0,84	(-) 0,07	(-) 0,09	0,27	(-) 0,17	(-) 0,23	0,06
Produtos Óticos	(-) 0,15	0,36	0,58	(-) 1,28	1,05	0,54	(-) 0,02	(-) 0,35	0,76	0,56	(-) 0,17	0,59
Serviços de saúde	0,51	0,81	0,54	0,57	0,52	0,65	0,70	0,35	0,52	0,56	0,57	0,68
Serviços médicos e dentários	0,58	1,23	0,66	0,85	0,53	0,93	0,55	0,36	0,45	0,49	0,47	0,62
Serviços laboratoriais e hospitalares	0,14	1,71	0,19	(-) 0,03	0,39	0,72	0,05	0,77	0,26	0,60	0,82	1,56
Plano de saúde	0,53	0,53	0,53	0,53	0,54	0,52	0,85	0,30	0,58	0,59	0,58	0,58
Cuidados pessoais	(-) 0,10	(-) 0,02	(-) 0,13	(-) 0,13	0,44	0,96	0,37	0,00	0,19	0,47	0,10	0,33
Higiene pessoal	(-) 0,10	(-) 0,02	(-) 0,13	(-) 0,13	0,44	0,96	0,37	0,00	0,19	0,47	0,10	0,33
Despesas pessoais	**0,93**	**0,42**	**0,69**	**0,77**	**0,58**	**0,61**	**0,57**	**0,27**	**0,34**	**0,63**	**0,75**	**0,53**
Serviços pessoais	0,95	0,58	1,48	1,14	0,80	0,46	0,25	0,19	0,52	0,88	1,02	0,78
Serviços pessoais	0,95	0,58	1,48	1,14	0,80	0,46	0,25	0,19	0,52	0,88	1,02	0,78
Recreação, fumo e filmes	0,90	0,24	(-) 0,22	0,33	0,32	0,78	0,95	0,37	0,13	0,34	0,43	0,23
Recreação	1,23	0,33	(-) 0,27	0,46	0,41	0,48	0,53	0,35	0,21	0,42	0,60	0,27
Fumo	0,00	0,00	0,00	0,00	0,00	1,88	2,49	0,52	0,00	0,00	0,00	0,00
Fotografia e filmagem	0,03	(-) 0,14	(-) 0,51	(-) 0,15	0,48	0,30	0,43	(-) 0,12	(-) 0,57	0,62	(-) 0,21	0,57
Educação	**0,30**	**4,55**	**0,55**	**0,08**	**0,06**	**0,03**	**(-) 0,02**	**0,37**	**0,14**	**0,01**	**0,02**	**0,02**
Cursos, leitura e papelaria	0,30	4,55	0,55	0,08	0,06	0,03	(-) 0,02	0,37	0,14	0,01	0,02	0,02
Cursos	0,23	5,38	0,58	0,05	0,00	0,00	0,00	0,33	0,00	0,00	0,00	0,00
Leitura	1,03	0,51	0,43	0,20	0,09	0,04	0,10	(-) 0,03	0,05	(-) 0,11	0,15	0,23
Papelaria	0,66	0,90	0,80	0,62	1,01	0,53	(-) 0,56	(-) 0,10	0,89	0,59	0,12	(-) 0,09
Cursos Diversos	0,00	4,79	0,47	0,00	0,01	0,01	(-) 0,02	0,97	0,65	0,00	(-) 0,01	0,00
Comunicação	**(-) 0,06**	**0,01**	**0,08**	**(-) 0,03**	**(-) 0,01**	**(-) 0,05**	**0,01**	**(-) 0,03**	**0,08**	**0,08**	**0,43**	**0,17**
Comunicação	(-) 0,06	0,01	0,08	(-) 0,03	(-) 0,01	(-) 0,05	0,01	(-) 0,03	0,08	0,08	0,43	0,17
Comunicação	(-) 0,06	0,01	0,08	(-) 0,03	(-) 0,01	(-) 0,05	0,01	(-) 0,03	0,08	0,08	0,43	0,17

Fonte: Índice nacional de preços ao consumidor amplo especial - IPCA-E 2011. In: IBGE. Sidra: sistema IBGE de recuperação automática. Rio de Janeiro, [2011]. Disponível em: <http://www.sidra.ibge.gov.br/bda/>. Acesso em: jan. 2012.

Nota: A partir de agosto de 2006, foram atualizadas as Estruturas de Ponderações, obtidas da Pesquisa de Orçamentos Familiares - POF 2002-2003.

Tabela 6.1.2.1 - Variação mensal do custo médio do metro quadrado na construção civil, segundo as Grandes Regiões e as Unidades da Federação - 2011

Grandes Regiões e Unidades da Federação	Variação mensal do custo médio do metro quadrado na construção civil (%)											
	Janeiro	Fevereiro	Março	Abril	Maio	Junho	Julho	Agosto	Setembro	Outubro	Novembro	Dezembro
Brasil												
No ano	**0,27**	**0,66**	**1,18**	**1,67**	**3,20**	**3,82**	**4,39**	**4,53**	**4,74**	**5,13**	**5,52**	**5,65**
Mensal	**0,27**	**0,39**	**0,52**	**0,48**	**1,50**	**0,60**	**0,55**	**0,14**	**0,19**	**0,38**	**0,37**	**0,12**
Norte	**0,37**	**0,34**	**0,12**	**0,24**	**0,45**	**0,19**	**1,23**	**0,14**	**0,18**	**1,96**	**0,11**	**0,07**
Rondônia	0,14	0,10	0,20	0,49	3,58	0,36	0,12	0,13	0,28	0,01	0,29	0,04
Acre	0,42	0,48	0,62	0,10	0,23	0,43	3,84	0,10	0,27	0,41	0,12	(-) 0,01
Amazonas	0,10	0,46	0,02	0,26	0,29	0,29	3,49	0,02	0,10	0,07	0,14	0,01
Roraima	0,09	0,17	0,01	0,14	0,00	0,01	0,23	0,24	0,07	3,12	0,43	0,01
Pará	0,17	0,34	0,08	0,22	0,16	0,06	0,15	0,23	0,17	4,12	0,04	(-) 0,02
Amapá	0,09	0,25	0,29	0,27	0,63	0,08	0,06	0,07	0,54	0,64	0,10	1,04
Tocantins	3,00	0,21	0,08	0,20	0,02	0,40	0,04	0,10	0,07	0,18	0,01	0,13
Nordeste	**0,46**	**0,89**	**0,13**	**1,21**	**1,03**	**0,48**	**0,17**	**0,08**	**0,17**	**0,26**	**0,95**	**0,14**
Maranhão	0,34	4,79	0,00	0,55	0,28	1,51	0,50	0,08	0,11	0,44	0,25	0,19
Piauí	4,19	0,32	0,25	0,11	0,06	0,14	0,12	0,05	0,66	0,05	0,15	0,01
Ceará	0,12	0,14	(-) 0,05	0,21	3,02	0,05	0,11	0,15	0,04	0,16	0,18	0,16
Rio Grande do Norte	0,34	0,19	0,16	0,42	0,11	0,07	0,00	0,25	0,34	0,10	4,13	0,00
Paraíba	0,24	0,28	0,07	0,22	4,98	0,19	0,27	0,10	0,81	0,66	(-) 0,31	0,01
Pernambuco	0,22	0,34	0,25	0,25	0,02	0,24	0,00	0,05	0,12	0,15	3,99	0,11
Alagoas	0,08	0,20	0,30	0,51	0,00	2,54	0,02	0,15	0,02	0,22	0,05	0,06
Sergipe	0,10	0,04	0,50	0,10	4,41	0,41	0,03	0,10	0,12	0,17	0,11	0,07
Bahia	0,16	0,27	0,14	3,57	0,14	0,19	0,19	0,00	0,06	0,27	0,11	0,22
Sudeste	**0,16**	**0,12**	**1,05**	**0,15**	**1,72**	**0,30**	**0,19**	**0,20**	**0,19**	**0,11**	**0,01**	**0,10**
Minas Gerais	0,13	0,05	0,08	0,08	0,41	0,10	0,05	0,07	0,14	0,10	0,00	0,07
Espírito Santo	0,16	0,08	0,03	0,03	0,04	2,51	0,00	0,42	0,19	0,13	0,02	0,01
Rio de Janeiro	0,20	0,31	4,92	0,40	0,39	0,05	0,00	0,02	0,15	0,35	0,02	0,20
São Paulo	0,17	0,08	0,08	0,09	3,09	0,35	0,35	0,32	0,23	0,01	0,01	0,08
Sul	**0,14**	**0,23**	**0,30**	**0,12**	**1,46**	**1,31**	**2,43**	**0,10**	**0,18**	**0,26**	**0,06**	**0,18**
Paraná	0,13	0,13	0,38	0,02	0,36	0,51	5,22	0,01	0,10	0,44	0,08	0,20
Santa Catarina	0,20	0,18	0,17	0,21	4,12	0,22	0,14	0,20	0,33	0,01	0,00	0,27
Rio Grande do Sul	0,09	0,45	0,31	0,20	0,72	3,83	0,01	0,18	0,17	0,20	0,10	0,04
Centro-Oeste	**0,21**	**0,22**	**0,14**	**0,31**	**3,20**	**1,73**	**0,17**	**0,11**	**0,32**	**0,52**	**0,74**	**0,15**
Mato Grosso do Sul	0,13	0,54	0,21	0,34	5,17	0,60	0,00	0,12	0,22	0,01	0,08	0,36
Mato Grosso	0,04	0,03	0,12	0,15	0,26	5,26	0,20	0,07	0,07	1,19	0,13	0,00
Goiás	0,47	0,34	0,12	0,37	4,85	0,24	0,16	0,03	0,30	0,32	0,01	0,15
Distrito Federal	0,16	0,12	0,13	0,41	3,56	0,06	0,26	0,24	0,74	0,27	2,91	0,20

Fonte: Sistema nacional de pesquisa de custos e índices da construção civil 2011. In: IBGE. Sidra: sistema IBGE de recuperação automática. Rio de Janeiro, [2011]. Disponível em: <http://www.sidra.ibge.gov.br/bda/>. Acesso em: jan. 2012.

Preços, Custos e Salários

Sob este tema, divulgam-se os preços médios semestrais de arrendamento, da venda de terras, da remuneração da mão de obra rural e de serviços, segundo as Grandes Regiões e Unidades da Federação; o custo médio do metro quadrado, na construção civil, segundo as Grandes Regiões e Unidades da Federação, obtido através do Sistema Nacional de Pesquisa de Custos e Índices da Construção Civil - SINAPI; e os salários mínimos estabelecidos no País, inclusive com a citação dos fundamentos legais que os instituíram.

Gráfico 6.2.1 - Variação mensal - Sinapi - Brasil - 2009-2011

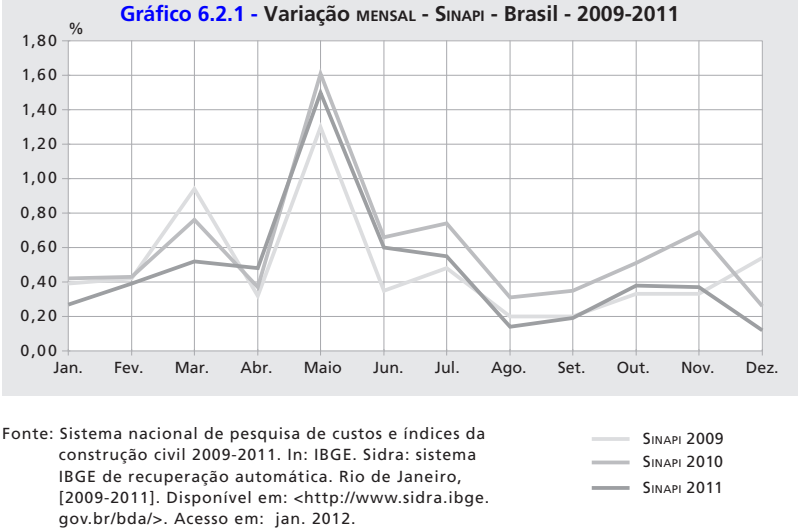

Fonte: Sistema nacional de pesquisa de custos e índices da construção civil 2009-2011. In: IBGE. Sidra: sistema IBGE de recuperação automática. Rio de Janeiro, [2009-2011]. Disponível em: <http://www.sidra.ibge.gov.br/bda/>. Acesso em: jan. 2012.

Gráfico 6.2.2 - Variação mensal - IPCA e Sinapi - Brasil - 2011

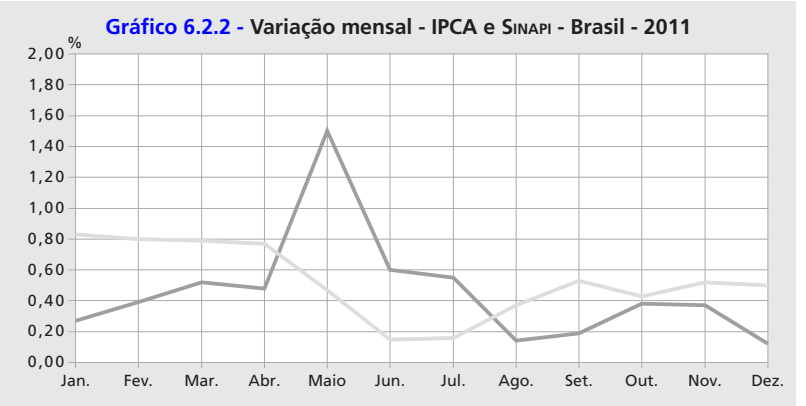

Fonte: Sistema nacional de pesquisa de custos e índices da construção civil 2009-2011. In: IBGE. Sidra: sistema IBGE de recuperação automática. Rio de Janeiro, [2009-2011]. Disponível em: <http://www.sidra.ibge.gov.br/bda/>. Acesso em: jan. 2012; e Índice nacional de preços ao consumidor amplo - IPCA 2009-2011. In: IBGE. Sidra: sistema IBGE de recuperação automática. Rio de Janeiro, [2009-2011]. Disponível em: <http://www.sidra.ibge.gov.br/bda/>. Acesso em: jan. 2012.

Quadro 6.2.1 - Dados gerais do Sistema Nacional de Pesquisa de Custo e Índices da Construção Civil - SINAPI

Objetivos	Abrangência geográfica	Unidade informante	Produção do sistema	Período de coleta (aproximado)	Produtos
Programação de investimentos, execução e análise de orçamentos, acompanha-mento de preços e salários, entre outras aplicações	Capitais dos estados e Distrito Federal	Estabelecimentos comercial e industrial, fornecedores de materiais de construção. Empresas construtoras do setor de edificações	Implantado pelo Banco Nacional de Habitação - BNH, em 1969. Atualmente produzido pelo IBGE e Caixa Econômica Federal - CEF, através de convênio de cooperação técnica	Primeiros seis dias úteis do mês de referência, para a coleta de preços, e até o dia 15 do mês de referência, para os salários	Séries mensais de preços dos materiais de construção e de salários das categorias profissionais envolvidas com a construção. Séries mensais de custos e índices de custos da construção civil, em diferentes níveis de agregação técnica e espacial.

Tabela 6.2.1.1 - Custo médio do metro quadrado na construção civil, segundo as Grandes Regiões e as Unidades da Federação - 2011

Grandes Regiões e Unidades da Federação	Custo médio do metro quadrado na construção civil (R$)					
	Janeiro	Fevereiro	Março	Abril	Maio	Junho
Brasil	**768,44**	**771,45**	**775,43**	**779,18**	**790,90**	**795,64**
Norte	**779,58**	**782,23**	**783,20**	**785,07**	**788,62**	**790,10**
Rondônia	785,26	786,07	787,65	791,48	819,80	822,72
Acre	825,66	829,63	834,75	835,56	837,51	841,08
Amazonas	805,59	809,33	809,52	811,66	814,00	816,33
Roraima	845,15	846,60	846,70	847,86	847,85	847,90
Pará	756,84	759,42	760,02	761,70	762,93	763,38
Amapá	721,82	723,61	725,73	727,68	732,30	732,89
Tocantins	797,23	798,89	799,55	801,15	801,32	804,54
Nordeste	**726,65**	**733,15**	**734,10**	**743,01**	**750,63**	**754,27**
Maranhão	752,94	788,99	789,02	793,34	795,60	807,61
Piauí	729,32	731,66	733,49	734,31	734,78	735,80
Ceará	719,22	720,25	719,89	721,39	743,21	743,56
Rio Grande do Norte	693,33	694,64	695,75	698,67	699,42	699,89
Paraíba	722,79	724,80	725,32	726,95	763,16	764,58
Pernambuco	717,31	719,76	721,58	723,37	723,52	725,23
Alagoas	745,10	746,62	748,85	752,70	752,68	771,81
Sergipe	689,21	689,47	692,95	693,62	724,21	727,21
Bahia	731,05	733,03	734,09	760,33	761,39	762,84
Sudeste	**809,06**	**810,01**	**818,49**	**819,71**	**833,83**	**836,29**
Minas Gerais	745,59	745,93	746,52	747,08	750,14	750,92
Espírito Santo	684,41	684,96	685,18	685,38	685,67	702,89
Rio de Janeiro	846,96	849,58	891,42	894,95	898,43	898,87
São Paulo	842,02	842,70	843,34	844,11	870,19	873,27
Sul	**752,44**	**754,17**	**756,46**	**757,35**	**768,38**	**778,48**
Paraná	763,72	764,70	767,58	767,71	770,51	774,47
Santa Catarina	756,13	757,51	758,80	760,38	791,69	793,46
Rio Grande do Sul	729,97	733,28	735,56	737,05	742,34	770,80
Centro-Oeste	**755,14**	**756,83**	**757,88**	**760,23**	**784,55**	**798,12**
Mato Grosso do Sul	748,39	752,43	753,98	756,57	795,67	800,45
Mato Grosso	759,25	759,44	760,38	761,55	763,52	803,68
Goiás	725,32	727,79	728,69	731,38	766,84	768,65
Distrito Federal	795,97	796,95	798,01	801,31	829,84	830,30

Grandes Regiões e Unidades da Federação	Custo médio do metro quadrado na construção civil (R$)					
	Julho	Agosto	Setembro	Outubro	Novembro	Dezembro
Brasil	**800,02**	**801,11**	**802,66**	**805,67**	**808,65**	**809,65**
Norte	**799,81**	**800,93**	**802,38**	**818,08**	**818,95**	**819,54**
Rondônia	823,72	824,83	827,16	827,26	829,64	830,01
Acre	873,36	874,21	876,53	880,16	881,18	881,13
Amazonas	844,82	844,95	845,78	846,33	847,51	847,60
Roraima	849,87	851,93	852,54	879,12	882,88	882,95
Pará	764,52	766,27	767,60	799,21	799,50	799,32
Amapá	733,35	733,90	737,85	742,59	743,32	751,05
Tocantins	804,84	805,67	806,26	807,72	807,83	808,85
Nordeste	**755,56**	**756,14**	**757,43**	**759,41**	**766,62**	**767,69**
Maranhão	811,62	812,26	813,14	816,69	818,77	820,36
Piauí	736,66	737,00	741,83	742,23	743,36	743,43
Ceará	744,41	745,56	745,84	747,04	748,35	749,58
Rio Grande do Norte	699,89	701,64	704,02	704,73	733,86	733,87
Paraíba	766,64	767,43	773,63	778,75	776,33	776,44
Pernambuco	725,20	725,54	726,43	727,54	756,60	757,40
Alagoas	771,94	773,12	773,25	774,92	775,33	775,83
Sergipe	727,42	728,17	729,05	730,26	731,07	731,59
Bahia	764,30	764,32	764,80	766,90	767,77	769,43
Sudeste	**837,88**	**839,54**	**841,11**	**842,01**	**842,07**	**842,91**
Minas Gerais	751,32	751,84	752,88	753,62	753,59	754,13
Espírito Santo	702,90	705,84	707,20	708,13	708,30	708,40
Rio de Janeiro	898,85	899,06	900,38	903,52	903,67	905,51
São Paulo	876,34	879,15	881,16	881,27	881,34	882,01
Sul	**797,43**	**798,24**	**799,67**	**801,76**	**802,26**	**803,68**
Paraná	814,90	814,96	815,74	819,31	819,94	821,59
Santa Catarina	794,58	796,14	798,79	798,83	798,85	800,99
Rio Grande do Sul	770,85	772,23	773,57	775,14	775,89	776,23
Centro-Oeste	**799,49**	**800,35**	**802,92**	**807,11**	**813,09**	**814,29**
Mato Grosso do Sul	800,45	801,42	803,18	803,27	803,90	806,82
Mato Grosso	805,30	805,89	806,44	816,01	817,06	817,06
Goiás	769,89	770,15	772,45	774,93	774,98	776,12
Distrito Federal	832,42	834,43	840,61	842,84	867,35	869,05

Fonte: Sistema nacional de pesquisa de custos e índices da construção civil 2011. In: IBGE. Sidra: sistema IBGE de recuperação automática. Rio de Janeiro, [2011]. Disponível em: <http://www.sidra.ibge.gov.br/bda/>. Acesso em: jan. 2012.

Tabela 6.2.1.2 - Salário mínimo, nominal e real, segundo os meses - 2008-2011

(continua)

Mês	Salário mínimo		
	Nominal		Valor real (a preço de jan/10) (R$)
	Valor (R$)	Fundamento legal	
2008			
Janeiro	380,00	Lei nº 11.498 de 28.06.2007	474,93
Fevereiro	380,00	Lei nº 11.498 de 28.06.2007	472,66
Março	415,00	Lei nº 11.709 de 19.06.2008	513,58
Abril	415,00	Lei nº 11.709 de 19.06.2008	510,31
Maio	415,00	Lei nº 11.709 de 19.06.2008	505,46
Junho	415,00	Lei nº 11.709 de 19.06.2008	500,90
Julho	415,00	Lei nº 11.709 de 19.06.2008	498,01
Agosto	415,00	Lei nº 11.709 de 19.06.2008	496,97
Setembro	415,00	Lei nº 11.709 de 19.06.2008	496,22
Outubro	415,00	Lei nº 11.709 de 19.06.2008	493,75
Novembro	415,00	Lei nº 11.709 de 19.06.2008	491,89
Dezembro	415,00	Lei nº 11.709 de 19.06.2008	490,46
2009			
Janeiro	415,00	Lei nº 11.709 de 19.06.2008	487,34
Fevereiro	465,00	Lei nº 11.944 de 28.05.2009	544,37
Março	465,00	Lei nº 11.944 de 28.05.2009	543,29
Abril	465,00	Lei nº 11.944 de 28.05.2009	540,31
Maio	465,00	Lei nº 11.944 de 28.05.2009	537,09
Junho	465,00	Lei nº 11.944 de 28.05.2009	534,85
Julho	465,00	Lei nº 11.944 de 28.05.2009	533,62
Agosto	465,00	Lei nº 11.944 de 28.05.2009	533,19
Setembro	465,00	Lei nº 11.944 de 28.05.2009	532,34
Outubro	465,00	Lei nº 11.944 de 28.05.2009	531,07
Novembro	465,00	Lei nº 11.944 de 28.05.2009	529,11
Dezembro	465,00	Lei nº 11.944 de 28.05.2009	527,84

Tabela 6.2.1.2 - Salário mínimo, nominal e real, segundo os meses - 2008-2011

(conclusão)

Mês	Salário mínimo		
	Nominal		Valor real (a preço de jan/10) (R$)
	Valor (R$)	Fundamento legal	
2010			
Janeiro	510,00	Lei nº 12.255 de 15.06.2010	573,87
Fevereiro	510,00	Lei nº 12.255 de 15.06.2010	569,88
Março	510,00	Lei nº 12.255 de 15.06.2010	565,87
Abril	510,00	Lei nº 12.255 de 15.06.2010	561,76
Maio	510,00	Lei nº 12.255 de 15.06.2010	559,36
Junho	510,00	Lei nº 12.255 de 15.06.2010	559,98
Julho	510,00	Lei nº 12.255 de 15.06.2010	560,37
Agosto	510,00	Lei nº 12.255 de 15.06.2010	560,76
Setembro	510,00	Lei nº 12.255 de 15.06.2010	557,75
Outubro	510,00	Lei nº 12.255 de 15.06.2010	552,66
Novembro	510,00	Lei nº 12.255 de 15.06.2010	547,03
Dezembro	510,00	Lei nº 12.255 de 15.06.2010	543,77
2011			
Janeiro	540,00	Medida Provisória Nº 516, de 30/12/2010	570,39
Fevereiro	540,00	Medida Provisória Nº 516, de 30/12/2010	567,33
Março	545,00	Lei nº 12.382 de 25.02.2011	568,83
Abril	545,00	Lei nº 12.382 de 25.02.2011	564,76
Maio	545,00	Lei nº 12.382 de 25.02.2011	561,56
Junho	545,00	Lei nº 12.382 de 25.02.2011	560,33
Julho	545,00	Lei nº 12.382 de 25.02.2011	560,33
Agosto	545,00	Lei nº 12.382 de 25.02.2011	557,98
Setembro	545,00	Lei nº 12.382 de 25.02.2011	555,48
Outubro	545,00	Lei nº 12.382 de 25.02.2011	553,71
Novembro	545,00	Lei nº 12.382 de 25.02.2011	550,57
Dezembro	545,00	Lei nº 12.382 de 25.02.2011	547,78

Fonte: Ministério do Trabalho e Emprego, Secretaria de Políticas Públicas de Emprego, Coordenação-Geral de Estatísticas do Trabalho e Identificação Profissional.

Nota: Deflacionado pelo INPC a preço de jan/12.

Glossário

custo médio *(Sistema Nacional de Pesquisa de Custos e Índices da Construção Civil)* Custo médio calculado por unidades da federação, grandes regiões e Brasil. O custo médio por unidades da federação é o custo dos projetos residenciais, padrão normal, ponderado pelo peso de cada projeto no município mais populoso de cada área geográfica. O custo médio por grandes regiões e para o Brasil corresponde aos custos médios por unidades da federação ponderados pelos respectivos pesos da área geográfica, que corresponde ao crescimento populacional com base no último Censo Demográfico.

custos e índices da construção civil *(Sistema Nacional de Pesquisa de Custos e Índices da Construção Civil)* Custos do metro quadrado de uma construção no canteiro de obras. Excluem as despesas com projeto arquitetônico, licenças, seguros, instalações provisórias, depreciação dos equipamentos, compra de terrenos, administração, financiamentos, equipamentos mecânicos (elevadores, compactadores, exaustores e outros), bem como os lucros da construtora e da incorporadora. O custo do metro quadrado é calculado para um conjunto de 25 projetos, sendo 21 residenciais e 4 comerciais.

índice de preços ao consumidor Medida síntese do movimento de preços dos produtos consumidos por determinado segmento da população em dois ou mais períodos de tempo, obtida por uma média ponderada do movimento de preços.

Índice Nacional de Preços ao Consumidor - INPC *(Sistema Nacional de Índices de Preços ao Consumidor)* Índice resultante da média aritmética ponderada dos índices de preços ao consumidor das Regiões Metropolitanas de Belém, Fortaleza, Recife, Salvador, Belo Horizonte, Rio de Janeiro, São Paulo, Curitiba e Porto Alegre, além de Brasília e do Município de Goiânia. A variável de ponderação do INPC é a população residente urbana obtida por estimativa ou com base nos dados da Pesquisa de Orçamentos Familiares - POF 2002-2003, para a população-objetivo com rendimentos mensais compreendidos entre 1 e 6 salários mínimos. O período de coleta estende-se, em geral, do dia 1 ao dia 30 do mês de referência.

Índice Nacional de Preços ao Consumidor Amplo - IPCA *(Sistema Nacional de Índices de Preços ao Consumidor)* Índice resultante da média aritmética ponderada dos índices de preços ao consumidor das Regiões Metropolitanas de Belém, Fortaleza, Recife, Salvador, Belo Horizonte, Rio de Janeiro, São Paulo, Curitiba e Porto Alegre, além de Brasília e do Município de Goiânia. A variável de ponderação do IPCA é o rendimento total urbano com base nos dados da Pesquisa de Orçamentos Familiares - POF 2002-2003, para a população-objetivo com rendimentos mensais compreendidos entre 1 e 40 salários mínimos. O período de coleta estende-e, em geral, do dia 1 ao dia 30 do mês de referência.

Índice Nacional de Preços ao Consumidor Amplo Especial - IPCA-E (Sistema Nacional de Índices de Preços ao Consumidor) Índice resultante da média aritmética ponderada dos índices de preços ao consumidor das Regiões Metropolitanas de Belém, Fortaleza, Recife, Salvador, Belo Horizonte, Rio de Janeiro, São Paulo, Curitiba e Porto Alegre, além de Brasília e do Município de Goiânia. A variável de ponderação do IPCA-E é o rendimento total urbano com base nos dados da Pesquisa

de Orçamentos Familiares - POF 2002-2003, para a população-objetivo com rendimentos mensais compreendidos entre 1 e 40 salários mínimos. O período de coleta estende-se, em geral, do dia 16 de um mês ao dia 15 do mês subseqüente.

índices de custos *(Sistema Nacional de Pesquisa de Custos e Índices da Construção Civil)* Índices calculados a partir dos custos médios, fixando-se uma data base.

INPC *Ver* Índice Nacional de Preços ao Consumidor - INPC

IPCA *Ver* Índice Nacional de Preços ao Consumidor Amplo - IPCA

IPCA-E *Ver* Índice Nacional de Preços ao Consumidor Amplo Especial - IPCA-E

número-índice *(Sistema Nacional de Índices de Preços ao Consumidor)* Número que representa, na teoria de índices de preços, o nível geral de preços em um determinado tempo e é utilizado para calcular as variações ocorridas em dois ou mais períodos. Em geral, o número-índice do período imediatamente anterior ao cálculo do primeiro índice de uma série é expresso em um valor igual a 100, chamado período-base - t_0.

população-objetivo *(Sistema Nacional de Índices de Preços ao Consumidor)* Segmento da população para a qual se tem o objetivo de calcular os índices.

população-objetivo do INPC *(Sistema Nacional de Índices de Preços ao Consumidor)* População constituída pelas famílias residentes nas áreas urbanas, com rendimentos mensais compreendidos entre 1 e 6 salários mínimos, cujo chefe é assalariado em sua ocupação principal.

população-objetivo do IPCA e IPCA-E *(Sistema Nacional de Índices de Preços ao Consumidor)* População constituída pelas famílias residentes nas áreas urbanas, com rendimentos mensais compreendidos entre 1 e 40 salários mínimos, qualquer que seja a fonte.

preço *(Sistema Nacional de Índices de Preços ao Consumidor)* Valor referente ao pagamento à vista dos produtos e serviços pesquisados no mercado varejista.

sistema de ponderações *(Sistema Nacional de Índices de Preços ao Consumidor)* Sistema que reflete a importância relativa de cada produto, ou conjunto de produtos, no orçamento familiar do grupo populacional chamado de população-objetivo, a que se refere o índice de preços ao consumidor. É obtido a partir da Pesquisa de Orçamentos Familiares - POF.

sistema de preços *(Sistema Nacional de Índices de Preços ao Consumidor)* Conjunto de preços coletados ao longo do tempo para cálculo dos índices.

Sistema Nacional de Índices de Preços ao Consumidor Sistema que consiste em uma combinação de processos destinados a produzir índices de preços ao consumidor a fim de fornecer subsídios à execução e avaliação de política econômica do governo. Constitui fonte de pesquisa e é utilizado para atualização de valores diversos.

variação de preços *(Sistema Nacional de Índices de Preços ao Consumidor)* Relação da variável preço em dois momentos diferentes para um mesmo bem, ou conjunto de produtos.

Referências

INDICADORES IBGE. Sistema nacional de índices de preços ao consumidor: IPCA-E 2009-2011. Rio de Janeiro: IBGE, [2009-2011]. Disponível em: <ftp://ftp.ibge.gov.br/Precos_Indices_de_Precos_ao_Consumidor/IPCA_E/Fasciculo_Indicadores_IBGE/>. Acesso em: jan. 2012.

INDICADORES IBGE. Sistema nacional de índices de preços ao consumidor: IPCA-INPC 2009-2011. Rio de Janeiro: IBGE, [2009-2011]. Disponível em: <ftp://ftp.ibge.gov.br/Precos_Indices_de_Precos_ao_Consumidor/INPC/Fasciculo_Indicadores_IBGE/>. Acesso em: jan. 2012.

ÍNDICE nacional de preços ao consumidor - INPC 2009-2011. In: IBGE. *Sidra:* sistema IBGE de recuperação automática. Rio de Janeiro, [2009-2011]. Disponível em: <http://www.sidra.ibge.gov.br/bda/>. Acesso em: jan. 2012.

ÍNDICE nacional de preços ao consumidor amplo - IPCA 2009-2011. In: IBGE. *Sidra:* sistema IBGE de recuperação automática. Rio de Janeiro, [2009-2011]. Disponível em: <http://www.sidra.ibge.gov.br/bda/>. Acesso em: jan. 2012.

ÍNDICE nacional de preços ao consumidor amplo especial - IPCA-E 2011. In: IBGE. *Sidra:* sistema IBGE de recuperação automática. Rio de Janeiro, [2011]. Disponível em: <http://www.sidra.ibge.gov.br/bda/>. Acesso em: jan. 2012.

SISTEMA nacional de pesquisa de custos e índices da construção civil 2009-2011. In: IBGE. *Sidra:* sistema IBGE de recuperação automática. Rio de Janeiro, [2009-2011]. Disponível em: <http://www.sidra.ibge.gov.br/bda/>. Acesso em: jan. 2012.

Seção 7

Agregados Macroeconômicos

Agregados Macroeconômicos

Seção 7

Sumário Geral

Principais Características das Pesquisas e Levantamentos

Finanças Públicas

Receita e Despesa da União

7.1.1.1 - Despesa realizada da União, segundo o tipo e as fontes de recursos - 2009-2011

7.1.1.2 - Despesa realizada da União, segundo as funções - 2009-2011

7.1.1.3 - Receitas realizadas da União, segundo a categoria econômica - 2009-2011

Administração Federal

Despesa com Pessoal

7.2.1.1 - Despesa da União, com pessoal - 2003-2010

7.2.1.2 - Aposentados civis da União e média mensal dos aposentados civis da União - 2003-2010

7.2.1.3 - Servidores civis ativos do poder executivo e participação percentual dos servidores civis ativos do poder executivo na população do estado, segundo as Unidades da Federação - 2010

7.2.1.4 - Servidores civis ativos do poder executivo, por sexo, segundo os grupos de idade - 2010

7.2.1.5 - Servidores civis do poder executivo, por nível de escolaridade do cargo, segundo os órgãos da administração - 2010

Anu. estat. Brasil,
Rio de Janeiro, v.71,
p. 7-1 - 7-60, 2011.

Sistemas Monetário e Financeiro

Meios de Pagamento

7.3.1.1 - Variação percentual dos saldos dos meios de pagamento - 2008-2010

7.3.1.2 - Base monetária - 2008-2010

7.3.1.3 - Emissão e recolhimento de papel-moeda - 2008-2010

7.3.1.4 - Velocidade de circulação dos principais ativos financeiros - 2008-2010

7.3.1.5 - Cotações de venda de moeda estrangeira do Banco Central do Brasil - 2008-2011

7.3.1.6 - Saldos dos empréstimos do Banco do Brasil, segundo as Unidades da Federação - 2011

Instituições Financeiras

7.3.2.1 - Valor dos créditos concedidos pelo Banco do Brasil às atividades econômicas, segundo as Unidades da Federação - 2011

7.3.2.2 - Unidades operacionais da Caixa Econômica Federal em funcionamento, segundo as Unidades da Federação - 2010-2011

7.3.2.3 - Pagamentos do Programa de Integração Social e de Seguro-Desemprego realizados pela Caixa Econômica Federal, segundo as Unidades da Federação - 2010-2011

7.3.2.4 - Valor dos desembolsos efetuados pelo sistema do Banco Nacional de Desenvolvimento Econômico e Social, segundo as Unidades da Federação - 2009-2010

7.3.2.5 - Balanço do movimento das loterias - 2010-2011

Setor Externo

Comércio de Mercadorias

7.4.1.1 - Quantidade e valor da exportação e da importação e saldo comercial - 1999-2010

7.4.1.2 - Exportação, segundo as Unidades da Federação - 2010

7.4.1.3 - Exportação, segundo os blocos econômicos - 2010

7.4.1.4 - Importação, segundo as Unidades da Federação - 2010

7.4.1.5 - Importação, segundo os blocos econômicos - 2010

7.4.1.6 - Exportação, segundo os países de destino - 2010

7.4.1.7 - Importação, segundo os países de procedência - 2010

Balanço de Pagamentos

7.4.2.1 - Balanço de pagamentos - 2008-2011

7.4.2.2 - Reservas internacionais do País no Banco Central do Brasil - 2006-2011

7.4.2.3 - Saldos do endividamento externo a médio e longo prazos - 2008-2010

7.4.2.4 - Serviços do balanço de pagamentos - 2009-2011

7.4.2.5 - Rendas do balanço de pagamentos - 2009-2011

Taxa de Câmbio

7.4.3.1 - Taxa média de câmbio - real/dólar - 2005-2011

Contas Nacionais

Sistema de Contas Nacionais

7.5.1.1 - Composição do Produto Interno Bruto sob as três óticas - 2006-2008

7.5.1.2 - Produto Interno Bruto, Produto Interno Bruto *per capita*, população residente e deflator implícito - 2000-2010

7.5.1.3 - Produto Interno Bruto - PIB e formação bruta de capital fixo - FBCF - 2000-2010

7.5.1.4 - Série encadeada do índice trimestral, segundo as classes e os ramos de atividade econômica - 2008-2010

7.5.1.5 - Principais relações das Contas Nacionais, por setor institucional - 2007-2009

Gráficos

7.1 - Despesa realizada pela União- 2005-2011

7.2 - Distribuição de servidores civis do poder executivo, por Ministério - 2011

7.3 - Variação percentual da base monetária média diária - 2011

7.4 - Comércio exterior do Brasil - 2005-2010

7.5.1 - Variação percentual anual da taxa de crescimento do Produto Interno Bruto - PIB - Brasil - 2005-2010

7.5.2 - Composição do Produto Interno Bruto - PIB - Brasil - 2005-2009

Glossário

Referências

Principais características das pesquisas e levantamentos

Pesquisa/ levantamento	Objetivo	Unidade informante	Periodicidade	Abrangência geográfica	Formas de divulgação	Instituição responsável
Balanço de Pagamentos	Obter informações sobre as transações de bens, serviços e capital de residentes com não residentes do Brasil, visando à definição do superávit ou déficit de nossas transações com o exterior	Contrato de câmbio e informações provenientes de ministérios e outros órgãos	Anual	Brasil	Internet e publicação impressa	Banco Central do Brasil
Estatísticas sobre Meios de Pagamento	Obter informações sobre o papel-moeda emitido, encaixe das instituições financeiras, os depósitos à vista junto aos bancos comerciais, o papel-moeda em circulação e as reservas bancárias	Instituição financeira	Mensal	Brasil	Internet e publicação impressa	Banco Central do Brasil
Orçamentos da União	Divulgar os quadros de Detalhamento de Despesas de que trata a Lei nº 8.175, de 31 de janeiro de 1991, referentes aos órgãos e entidades do Poder Executivo, em conformidade com o 3º parágrafo do Art. 54, da Lei nº 8.074, 31 de julho de 1990	Instituição pública federal	Anual	Brasil	Internet e publicação impressa	Ministério da Fazenda, Secretaria do Tesouro Nacional, Coordenação-Geral de Contabilidade
Registros Administrativos sobre Exportações de Mercadorias	Fornecer informações sobre as transações relativas às exportações de mercadorias que atravessam a fronteira aduaneira brasileira	Registro de exportação no Sistema Integrado de Comércio Exterior - Siscomex	Mensal e anual	Brasil e países de destino	Internet e publicação impressa	Ministério do Desenvolvimento, Indústria e Comércio, Secretaria do Comércio Exterior
Registros Administrativos sobre Importações de Mercadorias	Fornecer informações sobre as transações relativas às importações de mercadorias liberadas pela administração aduaneira brasileira para processamento, produção e consumo	Declaração de importação	Mensal e anual	Brasil e países de procedência	Internet e publicação impressa	Ministério do Desenvolvimento, Indústria e Comércio, Secretaria do Comércio Exterior
Registros Administrativos sobre Operações de Instituições Financeiras	Fornecer informações sobre a atuação das instituições financeiras que operam no País	Órgão público e entidade privada que atuam na área financeira	Anual	Brasil	Internet e publicação impressa	Banco Central do Brasil, Banco do Brasil, Banco Nacional de Desenvolvimento Econômico e Social, Caixa Econômica Federal
Registros Administrativos sobre Pessoal	Divulgar dados sobre a despesa com pessoal da União, distribuição por órgãos e entidades da administração federal, número de servidores públicos e distribuição por faixa de remuneração, bem como sobre o perfil do servidor, remuneração dos cargos e carreiras e fluxo de aposentadorias	Sistema Integrado de Administração de Recursos Humanos do Poder Executivo	Mensal	Brasil	Internet e publicação impressa	Ministério do Planejamento, Orçamento e Gestão, Secretaria de Recursos Humanos
Sistema de Contas Nacionais	Apresentar um conjunto de contas e quadros complementares por setor de atividade (tabelas de recursos e usos) e por setor institucional (contas econômicas integradas), contendo os principais agregados macroeconômicos para o País	Entidade produtora de estatística primária (agropecuária, indústria e serviços)	Anual	Brasil	Internet, publicação impressa e em CD-ROM	IBGE

Finanças Públicas

As informações apresentadas neste tema dizem respeito à receita prevista, despesa fixada, receita arrecadada e despesa realizada. Os dados nas tabelas encontram-se organizados e classificados, segundo seus principais usos.

As variáveis de despesa são apresentadas por tipo e fontes de recursos, segundo as funções.

As informações sobre receita podem ser observadas, segundo as funções.

A Secretaria do Tesouro Nacional é a fonte dos dados encontrados neste tema.

Gráfico 7.1 - Despesa realizada pela União - 2005-2011

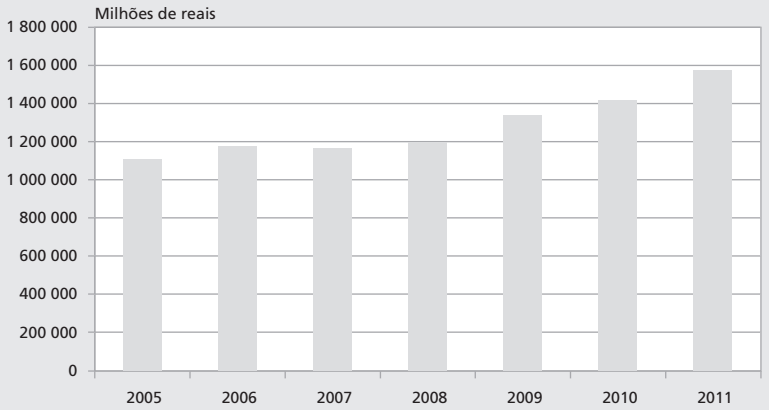

Fonte: Despesa da União por grupo: orçamentos fiscal e da seguridade social 1980-2011. Brasília, DF: Ministério da Fazenda, Secretaria do Tesouro Nacional, [2011]. Disponível em: <http://www.tesouro.fazenda.gov.br/contabilidade_governamental/execucao_orcamentaria_do_GF/Despesa_Grupo.xls>. Acesso em: mar. 2012.

Tabela 7.1.1.1 - Despesa realizada da União, segundo o tipo e as fontes de recursos - 2009-2011

Tipos e fontes de recursos	Despesa realizada da União (valor nominal)		
	2009	2010	2011
Total	**1 334 930 904 205**	**1 417 560 450 094**	**1 574 392 253 367**
Despesas correntes	**776 160 652 790**	**851 397 220 863**	**948 736 269 915**
Pessoal e encargos sociais	153 808 481 882	168 861 606 957	181 833 613 344
Juros e encargos da dívida	124 180 424 433	122 018 856 725	131 036 556 537
Outras despesas correntes	498 171 746 475	560 516 757 180	635 866 100 032
Despesas de capital	**293 128 192 015**	**192 725 609 342**	**146 287 658 622**
Investimentos	14 977 895 031	23 757 443 105	17 071 402 048
Inversões financeiras	26 062 236 716	29 096 163 045	31 588 384 929
Amortização/Refinanciamento da dívida	**252 088 060 268**	**373 437 619 888**	**479 368 324 830**

Fonte: Despesa da União por grupo: orçamentos fiscal e da seguridade social 1980-2011. Brasília, DF: Ministério da Fazenda, Secretaria do Tesouro Nacional, [2011]. Disponível em: <http://www.tesouro.fazenda.gov.br/contabilidade_governamental/execucao_orcamentaria_do_GF/Despesa_Grupo.xls>. Acesso em: mar. 2012.

Tabela 7.1.1.2 - Despesa realizada da União, segundo as funções - 2009-2011

Funções	Despesa realizada da União (valor nominal)		
	2009	2010	2011
Total	**1 334 728 106 454**	**1 417 560 450 094**	**1 574 392 253 368**
Legislativa	4 215 902 126	4 653 690 915	4 948 149 123
Judiciária	16 668 200 563	18 351 645 870	18 489 508 222
Essencial à Justiça	4 050 785 006	4 459 302 569	4 618 846 411
Administração	13 343 457 667	15 946 018 048	15 425 049 673
Defesa Nacional	22 928 217 909	27 694 275 535	27 543 994 648
Segurança Pública	5 859 951 160	7 295 295 974	5 744 128 534
Relações Exteriores	1 433 281 202	1 748 315 825	1 777 364 827
Assistência Social	33 107 596 555	38 775 250 551	45 102 664 670
Previdência Social	289 598 641 122	325 151 980 433	358 529 091 397
Saúde	48 682 633 998	54 541 671 940	62 621 711 081
Trabalho	28 434 386 618	30 870 448 191	35 758 570 082
Educação	28 443 176 326	38 281 075 777	43 400 117 541
Cultura	657 216 560	833 792 841	594 952 484
Direitos da Cidadania	1 100 282 727	1 373 275 483	1 000 953 831
Urbanismo	1 609 751 755	1 849 736 994	1 205 587 522
Habitação	135 751 267	21 359 362	59 756 681
Saneamento	845 003 787	516 093 377	269 667 110
Gestão Ambiental	1 542 414 655	1 940 864 878	2 169 045 602
Ciência e Tecnologia	4 821 505 721	5 338 885 797	5 115 771 798
Agricultura	10 947 202 462	8 852 298 603	9 250 606 068
Organização Agrária	2 433 634 073	2 222 519 807	2 052 538 854
Indústria	1 252 357 869	1 412 621 872	1 506 362 799
Comércio e Serviços	1 407 492 063	1 475 914 288	1 214 970 527
Comunicações	364 994 920	497 408 843	631 987 734
Energia	602 468 244	487 700 913	500 501 632
Transporte	8 228 302 952	11 834 148 160	10 654 408 042
Desporto e Lazer	150 609 285	253 175 480	308 845 082
Encargos Especiais	536 423 626 382	437 444 061 881	434 528 776 562
Encargos Especiais - Refinanciamento	265 439 261 649	373 437 619 888	479 368 324 830

Fonte: Despesa da União por função: orçamentos fiscal e da seguridade social 1980-2011. Brasília, DF: Ministério da Fazenda, Secretaria do Tesouro Nacional, [2011]. Disponível em: <http://www.tesouro.fazenda.gov.br/contabilidade_governamental/execucao_orcamentaria_do_GF/Despesa_Funcao.xls>. Acesso em: mar. 2012.

Tabela 7.1.1.3 - Receitas realizadas da União, segundo a categoria econômica - 2009-2011

Categoria econômica	Receitas realizadas da União (valor nominal)		
	2009	2010	2011
Receitas Correntes	**775 406 758 514**	**890 137 032 921**	**1029 613 467 829**
Receita Tributária	240 598 285 523	281 814 921 018	338 648 828 196
Receita de Contribuições	400 470 721 487	475 432 043 698	545 486 601 592
Receita Patrimonial	58 700 426 444	65 241 009 419	65 708 553 843
Receita Agropecuária	20 881 766	20 324 547	21 013 928
Receita Industrial	574 265 678	603 607 880	562 499 887
Receita de Serviços	34 929 651 908	40 445 797 286	47 975 846 657
Transferências Correntes	142 141 865	269 189 841	450 679 057
Outras Receitas Correntes	39 970 383 839	26 310 139 233	30 759 444 670
Receitas de Capital	**382 265 377 910**	**208 372 933 249**	**184 042 017 147**
Operações de Crédito	139 910 798 776	130 494 045 519	94 201 984 871
Alienação de Bens	474 309 242	797 973 578	1 936 460 362
Amortizações de Empréstimos	25 669 779 794	24 799 044 422	28 945 139 728
Transferências de Capital	85 443 406	101 411 536	111 586 476
Outras Receitas de Capital	216 125 046 691	52 180 458 193	58 846 845 709
Operações de Crédito - Refinanciamento	**357 833 075 522**	**371 529 955 070**	**472 339 492 208**
Refinanciamento da Dívida Mobiliária Interna	351 787 058 899	367 493 734 735	469 156 544 770
Refinanciamento da Dívida Mobiliária Externa	6 046 016 622	4 036 220 335	3 182 947 438

Fonte: Demonstrativo das receitas da União: orçamentos fiscal e da seguridade social 1980-2011. Brasília, DF: Ministério da Fazenda, Secretaria do Tesouro Nacional, [2011]. Disponível em: <http://www.tesouro.fazenda.gov.br/contabilidade_governamental/execucao_orcamentaria_do_GF/Receitas_Subcategoria.xls>. Acesso em: mar. 2012.

Administração Federal

Este tema apresenta as informações sistematizadas pelo Ministério do Planejamento, Orçamento e Gestão, que dizem respeito à Despesa com Pessoal e Servidores Públicos.

Em Despesa com Pessoal, é possível observar os gastos, segundo o poder do governo e a situação de pessoal quanto à atividade.

O quantitativo de servidores do poder Executivo em cada Unidade da Federação, a sua participação no total de servidores e no total da população são apresentados no capítulo Servidores, que traz também a distribuição dos servidores, segundo o gênero, faixa etária e escolaridade.

Complementam o tema informações sobre os aposentados civis da União.

Gráfico 7.2 - Distribuição de servidores civis do poder executivo, por Ministério - 2011

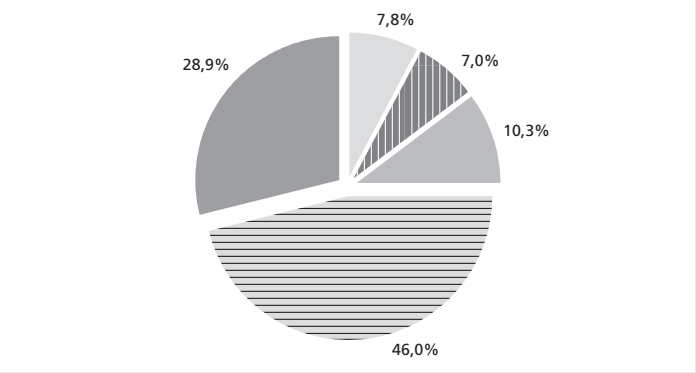

Previdência e Assistência Social

Fazenda

Saúde

Educação

Outros

Fonte: Boletim estatístico de pessoal. Brasília, DF: Ministério do Planejamento, Orçamento e Gestão, Secretaria de Recursos Humanos, v. 17, n. 188, dez. 2011. Disponível em: <http://www.servidor.gov.br/publicacao/boletim_estatistico/bol_estatistico_11/Bol188_ Dez2011.pdf>. Acesso em: mar. 2012.

Tabela 7.2.1.1 - Despesa da União, com pessoal - 2003-2010

Ano	Despesa da União, com pessoal (1 000 000 R$) (1)			
	Total (2)(3)	Executivo	Legislativo	Judiciário
2003	78 490,6	64 777,8	3 487,5	10 225,3
2004	89 051,7	72 691,2	3 986,2	12 374,3
2005	100 287,0	76 839,3	4 409,8	12 819,6
2006	115 011,9	87 308,5	5 468,4	17 400,2
2007	126 878,4	96 727,0	5 621,1	18 923,9
2008	144 483,7	110 286,0	5 974,8	22 140,5
2009	167 066,3	127 645,9	5 950,7	26 464,0
2010	183 278,2	140 252,6	6 588,2	26 547,7

Fonte: Boletim estatístico de pessoal. Brasília, DF: Ministério do Planejamento, Orçamento e Gestão, Secretaria de Recursos Humanos, v. 16, n. 177, jan. 2011. Disponível em: <http://www.servidor.gov.br/publicacao/boletim_estatistico/bol_estatistico_11/Bol177_Jan2011.pdf>. Acesso em: mar. 2012.

(1) Valores em milhões de reais correntes. (2) Valores apurados pelo critério de competência. (3) Inclui Administração Direta, Autarquias , Fundações, Empresas Públicas, Sociedade de Economia Mista e Militares, Repasses Previdênciários e Fundo Constitucional do Distrito Federal.

Tabela 7.2.1.2 - Aposentados civis da União e média mensal dos aposentados civis da União - 2003-2010

Ano	Aposentados civis da União	
	Quantidade	Média mensal
2003	17 946	1 496
2004	7 580	632
2005	6 483	540
2006	7 464	622
2007	9 464	789
2008	10 654	888
2009	10 384	865
2010	13 722	1 144

Fonte: Boletim estatístico de pessoal. Brasília, DF: Ministério do Planejamento, Orçamento e Gestão, Secretaria de Recursos Humanos, v. 16, n. 177, jan. 2011. Disponível em: <http://www.servidor.gov.br/publicacao/boletim_estatistico/bol_estatistico_11/Bol177_Jan2011.pdf>. Acesso em: mar. 2012.

Tabela 7.2.1.3 - Servidores civis ativos do poder executivo e participação percentual dos servidores civis ativos do poder executivo na população do estado, segundo as Unidades da Federação - 2010

Unidades da Federação	Servidores civis ativos do poder executivo	Participação percentual dos servidores civis ativos (%)	
		Sobre o total de servidores públicos	Sobre a população do estado
Brasil	**552 893**	**100,0**	**0,3**
Rondônia	8 238	1,6	0,3
Acre	2 829	0,5	0,3
Amazonas	8 951	1,7	0,2
Roraima	8 696	1,7	0,9
Pará	15 591	3,0	0,1
Amapá	8 823	1,7	0,7
Tocantins	3 480	0,7	0,2
Maranhão	8 381	1,6	0,1
Piauí	7 002	1,4	0,1
Ceará	14 693	2,8	0,1
Rio Grande do Norte	11 353	2,2	0,2
Paraíba	14 000	2,7	0,2
Pernambuco	19 743	3,8	0,1
Alagoas	6 418	1,2	0,1
Sergipe	5 107	1,0	0,2
Bahia	20 124	3,9	0,1
Minas Gerais	45 908	8,9	0,1
Espírito Santo	9 394	1,8	0,3
Rio de Janeiro	103 400	20,0	0,3
São Paulo	39 600	7,7	0,1
Paraná	17 918	3,5	0,1
Santa Catarina	14 387	2,8	0,1
Rio Grande do Sul	28 616	5,5	0,1
Mato Grosso do Sul	8 407	1,6	0,2
Mato Grosso	8 115	1,6	0,2
Goiás	11 166	2,2	0,1
Distrito Federal	65 414	12,7	1,4

Fonte: Boletim estatístico de pessoal. Brasília, DF: Ministério do Planejamento, Orçamento e Gestão, Secretaria de Recursos Humanos, v. 16, n. 177, jan. 2011. Disponível em: <http://www.servidor.gov.br/publicacao/boletim_estatistico/bol_estatistico_11/Bol177_Jan2011.pdf>. Acesso em: mar. 2012.

(1) Inclusive os servidores civis da administração direta, autarquias e fundações.

Tabela 7.2.1.4 - Servidores civis ativos do poder executivo, por sexo, segundo os grupos de idade - 2010

Grupos de idade	Servidores civis ativos do poder executivo, por sexo		
	Total	Masculino	Feminino
Total	**515 754**	**282 316**	**233 438**
Até 20 anos	1 120	756	364
De 21 a 25 anos	17 061	9 198	7 863
De 26 a 30 anos	54 009	27 199	26 810
De 31 a 35 anos	54 675	29 167	25 508
De 36 a 40 anos	51 700	28 246	23 454
De 41 a 45 anos	59 936	32 213	27 723
De 46 a 50 anos	88 680	45 599	43 081
De 51 a 55 anos	90 897	48 480	42 417
De 56 a 60 anos	61 563	38 223	23 340
De 61 a 65 anos	26 780	17 205	9 575
De 66 a 70 anos	8 843	5 676	3 167
Mais de 70 anos	490	354	136

Fonte: Boletim estatístico de pessoal. Brasília, DF: Ministério do Planejamento, Orçamento e Gestão, Secretaria de Recursos Humanos, v. 16, n. 177, jan. 2011. Disponível em: <http://www.servidor.gov.br/publicacao/boletim_estatistico/bol_estatistico_11/Bol177_Jan2011.pdf>. Acesso em: mar. 2012.

Tabela 7.2.1.5 - Servidores civis do poder executivo, por nível de escolaridade do cargo, segundo os órgãos da administração - 2010

Órgãos da administração	Servidores civis do poder executivo, por nível de escolaridade do cargo				
	Total	Superior	Intermediário	Auxiliar	Não informado (1)
Total	**515 754**	**228 116**	**222 748**	**23 047**	**41 843**
Presidência (2)	7 799	1 801	1 497	32	4 469
Advocacia Geral da União	7 351	3 755	1 165	26	2 405
Ministérios	**500 604**	**222 560**	**220 086**	**22 989**	**34 969**
Agricultura, Pecuária e do Abastecimento	11 696	3 890	6 389	982	435
Cidades	565	184	60	3	318
Ciência e Tecnologia	7 192	3 515	3157	60	460
Comunicações	2 348	1 006	921	1	420
Cultura	3 774	1 655	1 140	72	907
Defesa (3)	27 152	6 095	16 399	2 769	1 889
Desenvolvimento Agrário (4)	6 539	2 199	3 585	27	728
Desenvolvimento Social e Combate à Fome	869	90	123	0	656
Desenvolvimento, Indústria e Comércio Exterior	3 112	1 474	1 315	24	299
Educação	215 025	127 203	68 520	10 624	8 678
Esporte	340	79	54	1	206
Fazenda	35 380	23 779	10 262	436	903
Governos dos ex-Territórios	14 996	4 551	8.667	1 733	45
Integração Nacional	3 060	687	1.919	1	453
Justiça	30 969	4 731	23.791	424	2 023
Meio Ambiente	9 973	3 984	3.025	134	2 830
Minas e Energia	3 353	1 521	1142	20	670
Planejamento, Orçamento e Gestão	14 002	3 304	9.392	40	1 266
Pesca e Aquicultura	605	68	28		509
Previdência e Assistência Social	39 557	10 000	27.411	69	2 077
Relações Exteriores	3 727	2 515	1.110	4	98
Saúde	50 811	14 625	23.257	5 413	7 516
Trabalho e Emprego	8 975	3 600	5.026	29	320
Transporte	6 140	1 750	3.284	123	983
Turismo	444	55	109	0	280

Fonte: Boletim estatístico de pessoal. Brasília, DF: Ministério do Planejamento, Orçamento e Gestão, Secretaria de Recursos Humanos, v. 16, n. 177, jan. 2011. Disponível em: <http://www.servidor.gov.br/publicacao/boletim_estatistico/bol_estatistico_11/Bol177_Jan2011.pdf>. Acesso em: mar. 2012.

Nota: Não inclui aposentados e instituidores de pensão, sendo considerados apenas os cargos ocupados.

(1) Não consta informação sobre escolaridade no cadastro Siape. (2) Inclusive a Vice-Presidência. (3) Inclusive Administração direta, comando da Aeronáutica, Exército e Marinha. (4) Inclusive o INCRA.

Sistemas Monetário e Financeiro

Neste tema, são apresentadas informações sobre os meios de pagamento e a atuação das instituições financeiras em operação no País.

Em meios de pagamento, divulgam-se dados sobre sua composição geral, taxas anuais de crescimento, a base monetária e cotações de venda de moedas estrangeiras, entre outros de responsabilidade do Departamento Econômico do Banco Central do Brasil.

No que diz respeito às Instituições Financeiras, as informações foram obtidas a partir de registros de operações financeiras pública e privada que atuam no País, sistematizadas pelo Banco do Brasil, Banco Central do Brasil, Banco Nacional de Desenvolvimento Econômico e Social e pela Caixa Econômica Federal. Podemos destacar dentre estas, os empréstimos ao setor privado e Programa de Assistência Financeira do Banco Central do Brasil; os saldos das principais contas, saldos de empréstimos, saldos de depósitos e créditos concedidos pelo Banco do Brasil por Unidade da Federação; e os saldos e créditos da Caixa Econômica Federal, e os dados sobre o Programa de Integração Social, seguro-desemprego e o movimento das loterias. O Banco Nacional de Desenvolvimento Econômico e Social traz o valor dos desembolsos efetuados, segundo os gêneros de atividades e as Unidades da Federação.

Gráfico 7.3 - Variação percentual da base monetária média diária - 2011

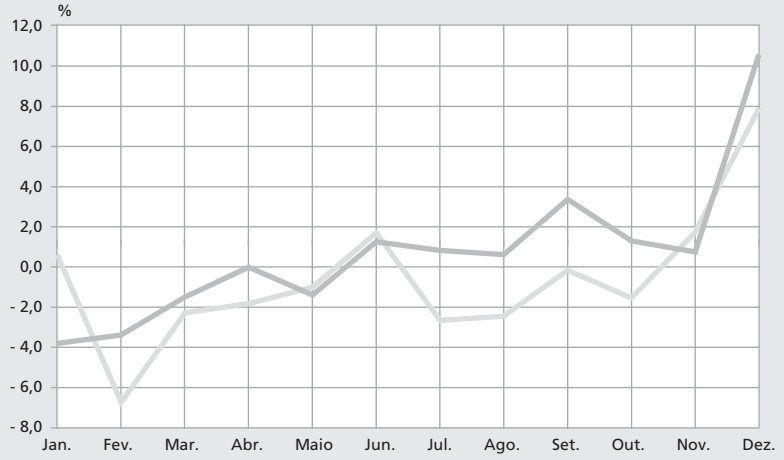

Fonte: Banco Central do Brasil, Departamento Econômico, Divisão Monetária e Bancária.

Tabela 7.3.1.1 - Variação percentual dos saldos dos meios de pagamento - 2008-2010

Ano e mês	Variação percentual dos saldos dos meios de pagamento (%)							
	Nos últimos 12 meses				No mês			
	M_1	M_2	M_3	M_4	M_1	M_2	M_3	M_4
2008								
Janeiro	22,3	17,1	16,2	19,8	(-) 17,8	(-) 3,2	(-) 0,0	0,6
Fevereiro	19,8	17,2	16,2	20,0	(-) 3,3	0,3	1,0	1,5
Março	18,2	19,6	16,7	19,9	(-) 0,1	2,6	1,0	1,4
Abril	19,4	23,6	17,1	19,5	1,6	4,4	2,3	2,0
Maio	16,1	26,6	17,5	19,2	(-) 1,9	3,5	1,6	1,7
Junho	13,4	27,6	16,8	18,2	1,6	2,8	0,8	0,9
Julho	11,4	32,7	17,8	19,1	(-) 0,2	4,8	2,3	2,1
Agosto	9,8	36,1	19,3	20,6	0,4	4,9	2,0	1,9
Setembro	11,4	38,9	18,0	18,9	4,4	4,1	1,2	1,2
Outubro	6,5	40,3	16,5	16,6	(-) 2,6	2,5	0,3	(-) 0,4
Novembro	5,4	40,7	17,6	17,5	4,4	2,1	1,9	1,9
Dezembro	(-) 3,5	37,3	18,0	19,0	12,8	3,7	2,4	2,8
2009								
Janeiro	3,1	39,5	17,8	17,8	(-) 12,2	(-) 1,7	(-) 0,1	(-) 0,4
Fevereiro	5,6	39,8	17,5	17,0	(-) 0,9	0,6	0,8	0,8
Março	4,6	35,9	17,2	16,5	(-) 1,1	(-) 0,2	0,7	0,9
Abril	4,1	30,7	16,1	15,0	1,1	0,4	1,3	0,7
Maio	6,8	27,9	16,0	14,7	0,7	1,2	1,6	1,5
Junho	8,6	26,7	16,3	14,6	3,3	1,9	1,0	0,8
Julho	6,7	21,3	15,3	14,7	(-) 2,0	0,3	1,4	2,2
Agosto	8,5	16,3	15,0	14,4	2,2	0,6	1,7	1,6
Setembro	7,6	13,4	16,0	15,4	3,5	1,5	2,1	2,0
Outubro	10,6	10,2	16,5	17,5	0,0	(-) 0,4	0,7	1,4
Novembro	11,3	9,4	15,9	16,9	5,1	1,3	1,4	1,4
Dezembro	12,0	8,8	15,6	16,2	13,5	3,1	2,1	2,1
2010								
Janeiro	16,0	8,7	15,2	16,2	(-) 9,1	(-) 1,8	(-) 0,5	(-) 0,4
Fevereiro	15,8	8,5	14,7	16,4	(-) 1,1	0,3	0,3	0,9
Março	19,3	9,9	15,5	17,1	1,9	1,1	1,4	1,6
Abril	17,6	9,1	13,7	16,0	(-) 0,3	(-) 0,4	(-) 0,3	(-) 0,2
Maio	18,1	9,1	13,3	16,0	1,1	1,2	1,2	1,4
Junho	16,1	8,8	13,6	17,0	1,5	1,6	1,3	1,7
Julho	19,0	9,4	13,9	16,0	0,5	0,9	1,7	1,3
Agosto	19,8	11,0	14,4	16,7	2,9	2,0	2,1	2,2
Setembro	18,6	12,0	14,8	18,6	2,5	2,4	2,4	3,7
Outubro	19,1	13,5	15,8	17,5	0,4	1,0	1,6	0,5
Novembro	17,6	14,9	15,5	17,1	3,8	2,5	1,2	1,0
Dezembro	12,6	16,7	15,6	16,7	8,8	4,8	2,1	1,8

Fonte: Banco Central do Brasil, Departamento Econômico, Divisão Monetária e Bancária.

Notas: 1. M_1 = Papel-moeda em poder do público + depósitos à vista.

2. Os dados relativos ao M2, M3 e M4 foram apurados de acordo com reformulação conceitual e metodológica efetuada pelo Banco Central. A reformulação foi implementada a partir dos saldo de julho de 2001 e aplicada para elaboração de séries históricas desde julho de 1988.

3. M_2 = M_1 + depósitos de poupança + títulos privados (inclui depósitos a prazo, letras de câmbio, letras hipotecárias e letras imobiliárias) + Depósitos para Investimentos.

4. M_3 = M_2 + quotas de fundos de renda fixa + operações compromissadas com títulos públicos federais.

5. M_4 = M_3 + Títulos Federais (SELIC) + Títulos Estadual e Municipal.

Tabela 7.3.1.2 - Base monetária - 2008-2010

Especificação	Saldo em 31.12 (1 000 000 R$)		
	2008	2009	2010
Base monetária	**147 550**	**166 073**	**206 853**
Papel-moeda emitido	115 591	131 861	151 145
Reservas bancárias	31 959	34 212	55 708
Dos bancos comerciais (1)	29 642	30 865	50 572
De outras instituições	2 317	3 346	5 136

Fonte: Banco Central do Brasil, Departamento Econômico, Divisão Monetária e Bancária.

(1) Inclusive bancos múltiplos e Banco do Brasil.

Tabela 7.3.1.3 - Emissão e recolhimento de papel-moeda - 2008-2010

Especificação	Saldo em 31.12 (1 000 000 R$)		
	2008	2009	2010
Papel-moeda	**115 591**	**131 861**	**151 145**
Emissão no exercício	176 403	183 417	200 251
Recolhimento no exercício	163 697	167 147	180 967

Fonte: Banco Central do Brasil, Departamento Econômico, Divisão Monetária e Bancária.

Tabela 7.3.1.4 - Velocidade de circulação dos principais ativos financeiros - 2008-2010

Especificação	Saldos (1 000 R$)		
	2008	2009	2010
Depósitos à vista			
Resgate no mês (1)	95 512 951	90 913 661	95 062 480
Médias dos saldos diários	127 694 730	137 144 133	160 034 106
Fundo de Investimento Financeiro			
Resgate no mês	150 428 337	160 244 046	205 101 123
Médias dos saldos diários	930 996 894	1 001 488 534	1 187 523 508
Depósitos de poupança			
Resgate no mês	96 508 450	103 059 185	114 917 256
Médias dos saldos diários	250 155 045	288 072 516	345 404 782
Depósitos a prazo			
Resgate no mês	184 199 179	160 047 241	201 173 421
Médias dos saldos diários	427 654 874	570 912 456	575 817 767
Relação entre resgates e saldos			
Depósitos à vista	0,75	0,66	0,59
Fundo de Investimento Financeiro - curto prazo	0,16	0,16	0,17
Depósitos de poupança	0,39	0,36	0,33
Depósitos a prazo	0,43	0,28	0,35

Fonte: Banco Central do Brasil, Departamento Econômico, Divisão Monetária e Bancária.

(1) Fluxo de cheques compensados.

Tabela 7.3.1.5 - Cotações de venda de moeda estrangeira do Banco Central do Brasil - 2008-2011

Especificação	Cotações em 31.12 (R$/unidade da moeda estrangeira)			
	2008	2009	2010	2011
Alemanha (marco) - Zona do Euro	-	-	-	-
Bélgica (franco) - Zona do Euro	-	-	-	-
Canadá (dólar)	1,91275	1,658600	1,670000	1,840100
Dinamarca (coroa)	0,434524	0,337076	0,298900	0,327500
Estados Unidos (dólar)	2,33700	1,741200	1,666200	1,875800
Euro	3,23815	2,507330	2,228000	2,434200
França (franco) - Zona do Euro	-	-	-	-
Grã-Bretanha (libra esterlina)	3,41506	2,824050	2,587600	2,914800
Itália (lira) - Zona do Euro	-	-	-	-
Japão (iene)	0,025800	0,0188090	0,0205000	0,0243100
Países Baixos (florim) - Zona do Euro	-	-	-	-
Portugal (escudo) - Zona do Euro	-	-	-	-
Suécia (coroa)	0,298975	0,244722	0,248200	0,273200
Suíça (franco)	2,17801	1,690400	1,782800	2,000200

Fonte: Banco Central do Brasil, Departamento Econômico, Divisão de Balanço de Pagamentos.

Tabela 7.3.1.6 - Saldos dos empréstimos do Banco do Brasil, segundo as Unidades da Federação - 2011

Unidades da Federação	Saldos dos empréstimos do Banco do Brasil em 31.12 (1 000 000 R$)						
	Total	Atividades					
		Total	Setor privado				Setor público
			Rural	Indústria	Comércio	Outras atividades	
Brasil	**360 081**	**357 473**	**54 537**	**107 617**	**50 653**	**144 666**	**2 607**
Rondônia	2 226	2 118	552	133	390	1 043	109
Acre	1 060	941	84	72	107	678	119
Amazonas	1 494	1 494	24	128	382	960	0
Roraima	676	437	28	15	50	344	239
Amapá	790	790	5	12	111	662	0
Pará	4 948	4 585	343	372	1 066	2 804	363
Tocantins	2 622	2 172	693	113	344	1 022	450
Maranhão	3 545	3 544	391	125	556	2 472	0
Piauí	2 397	2 241	96	104	461	1 581	156
Ceará	4 941	4 939	104	682	1 194	2 959	3
Rio Grande do Norte	3 347	3 204	66	262	517	2 359	143
Paraíba	2 374	2 374	76	233	494	1 570	0
Pernambuco	5 410	5 409	148	859	1 085	3 317	0
Alagoas	1 481	1 481	131	50	228	1 072	0
Sergipe	1 009	971	100	52	149	670	37
Bahia	10 416	10 415	1 498	764	1 882	6 270	2
Minas Gerais	28 253	27 985	7 099	5 295	4 104	11 487	268
Espírito Santo	4 390	4 390	1 246	722	856	1 567	0
Rio de Janeiro	23 200	23 036	187	11 391	2 422	9 036	164
São Paulo	129 309	129 308	6 157	63 781	19 524	39 846	1
Paraná	23 838	23 827	7 646	5 536	4 587	6 059	11
Santa Catarina	16 870	16 817	3 779	5 559	2 194	5 285	52
Rio Grande do Sul	25 881	25 874	9 479	6 572	3 040	6 783	7
Mato Grosso	10 672	10 193	4 137	1 080	1 422	3 553	480
Mato Grosso do Sul	6 943	6 941	3 063	737	857	2 283	3
Goiás	13 678	13 677	6 761	1 511	1 748	3 657	1
Distrito Federal	28 311	28 311	646	1 457	882	25 325	0

Fonte: Banco do Brasil, Diretoria de Controladoria, Divisão de Coordenação de Informações a Terceiros.

Nota: As diferenças entre soma de parcelas e respectivos totais são provenientes do critério de arredondamento.

Tabela 7.3.2.1 - Valor dos créditos concedidos pelo Banco do Brasil às atividades econômicas, segundo as Unidades da Federação - 2011

Unidades da Federação	Valor dos créditos concedidos (1 000 R$)						
	Total	Atividades econômicas					
		Rural	Indústria	Comércio	Intermediários financeiros	Outros Serviços	Outros
Brasil	**275 105 736**	**34 934 817**	**45 592 889**	**47 096 283**	**285 593**	**80 996 336**	**66 199 817**
Rondônia	2 029 812	258 164	124 205	502 187	60	472 680	672 516
Acre	886 460	40 566	58 669	157 169	69	320 052	309 936
Amazonas	1 168 701	7 227	91 163	272 944	101	404 670	392 595
Roraima	466 793	18 197	20 831	54 666	-	216 351	156 748
Pará	3 866 846	125 435	293 031	1 249 611	12	877 924	1 320 834
Amapá	667 771	3 577	12 081	136 506	-	183 430	332 176
Tocantins	2 489 893	428 327	168 507	676 690	-	468 747	747 623
Maranhão	3 247 542	197 943	160 416	994 729	81	632 333	1 262 040
Piauí	2 023 894	48 231	122 600	639 770	-	409 310	803 982
Ceará	5 749 626	94 344	801 597	2 020 319	80	1 273 417	1 559 869
Rio Grande do Norte	3 340 825	43 803	340 104	925 624	9	907 232	1 124 055
Paraíba	2 730 812	59 570	243 112	961 229	624	588 906	877 371
Pernambuco	6 424 257	119 654	685 521	1 786 123	8	2 142 932	1 690 019
Alagoas	1 475 814	68 691	62 637	409 375	4 519	347 337	583 255
Sergipe	1 196 577	62 548	90 469	344 627	-	302 425	396 508
Bahia	11 390 879	951 425	709 079	3 498 336	161	2 584 889	3 646 990
Minas Gerais	32 062 913	4 738 107	3 846 776	5 364 043	9 540	11 379 318	6 725 128
Espírito Santo	4 191 005	592 669	540 108	973 519	83	1 054 600	1 030 027
Rio de Janeiro	15 534 412	89 521	3 034 807	2 383 297	803	6 606 821	3 419 162
São Paulo	80 631 319	6 056 657	21 969 685	9 030 174	166 225	28 704 513	14 704 065
Paraná	20 171 042	5 709 013	3 355 635	3 314 271	44 410	3 893 950	3 853 763
Santa Catarina	13 897 126	1 733 426	3 134 492	2 525 959	4 962	3 488 826	3 009 461
Rio Grande do Sul	20 677 003	5 139 631	2 748 232	2 668 318	5 131	6 245 477	3 870 214
Mato Grosso do Sul	5 433 395	1 872 808	299 421	922 444	25	907 686	1 431 011
Mato Grosso	7 764 219	2 240 335	681 563	1 716 045	5 866	1 317 912	1 802 499
Goiás	12 152 400	3 855 232	1 305 528	2 459 336	301	1 568 025	2 963 978
Distrito Federal	13 434 399	379 716	692 620	1 108 973	42 525	3 696 574	7 513 992

Fonte: Banco do Brasil, Diretoria de Controladoria, Divisão de Orçamento Governamental.

Nota: As diferenças entre soma de parcelas e respectivos totais são provenientes do critério de arredondamento.

Tabela 7.3.2.2 - Unidades operacionais da Caixa Econômica Federal em funcionamento, segundo as Unidades da Federação - 2010-2011

Unidades da Federação	Unidades operacionais da Caixa Econômica Federal em funcionamento					
	Total		Agências		Posto de Atendimento Bancário - PAB	
	2010	2011	2010	2011	2010	2011
Brasil						
Acre	11	13	6	8	5	5
Alagoas	39	40	30	31	9	9
Amazonas (1)	26	26	22	22	4	4
Amapá	7	7	5	5	2	2
Bahia	117	126	105	108	12	18
Ceará	61	63	54	55	7	8
Distrito Federal	70	73	47	48	23	25
Espírito Santo	62	68	56	57	6	11
Goiás (3)	94	112	67	87	27	25
Maranhão	32	36	29	30	3	6
Minas Gerais	319	331	250	261	69	70
Mato Grosso do Sul	38	39	24	25	14	14
Mato Grosso	35	36	30	31	5	5
Pará (2)	37	42	32	36	5	6
Paraíba	35	37	30	32	5	5
Pernambuco	88	89	75	75	13	14
Piauí	27	27	20	20	7	7
Paraná	249	257	155	165	94	92
Rio de Janeiro	206	210	189	193	17	17
Rio Grande do Norte	32	32	26	26	6	6
Rondônia	17	20	14	16	3	4
Roraima	6	7	3	3	3	4
Rio Grande do Sul	254	269	203	216	51	53
Santa Catarina	134	142	105	111	29	31
Sergipe	25	26	20	21	5	5
São Paulo	701	730	599	615	102	115
Tocantins	18	18	12	12	6	6

Fonte: Caixa Econômica Federal, Vice-Presidência de Controle e Risco, Superintendência Nacional de Monitoramento e Avaliação de Resultados, Gerência Nacional de Informações Executivas.

(1) Inclusive Acre, Rondônia e Roraima - até o ano de 2000. (2) Inclusive Amapá até o ano de 2000. (3) Inclusive Tocantins até o ano de 2000.

Tabela 7.3.2.3 - Pagamentos do Programa de Integração Social e de Seguro-Desemprego realizados pela Caixa Econômica Federal, segundo as Unidades da Federação - 2010-2011

Unidades da Federação	Pagamentos do Programa de Integração Social e de Seguro-Desemprego da Caixa Econômica Federal (1 000R$)							
	Abonos		Rendimentos		Quotas		Seguro-Desemprego	
	2010	2011	2010	2011	2010	2011	2010	2011
Brasil	**7 784 540**	**8 879 708**	**585 943**	**610 750**	**649 473**	**625 046**	**20 300 984**	**23 530 141**
Acre	14 104	16 670	453	484	306	251	54 539	73 719
Alagoas	93 157	106 931	4 246	4 772	5 479	5 128	245 925	262 166
Amapá	15 118	17 335	750	781	669	639	73 792	87 333
Amazonas	79 677	95 077	6 651	6 800	4 778	4 442	317 860	380 565
Bahia	379 095	438 154	23 465	24 812	26 226	25 854	1 138 234	1 384 827
Ceará	279 189	322 927	11 963	12 989	13 406	12 874	571 811	678 946
Distrito Federal	142 669	158 999	7 075	7 577	6 332	5 946	332 506	384 828
Espírito Santo	175 016	198 237	8 586	9 229	8 993	8 809	436 779	489 363
Goiás	237 549	274 033	11 172	12 209	9 807	9 343	674 969	802 404
Maranhão	92 117	107 484	5 815	6 215	3 243	3 062	465 661	592 354
Mato Grosso	108 235	122 164	5 966	6 356	4 982	5 317	379 919	435 412
Mato Grosso do Sul	98 585	109 293	5 717	6 099	5 503	5 335	268 433	307 349
Minas Gerais	944 321	1 076 211	51 088	55 328	58 875	58 242	2 227 663	2 624 783
Pará	132 378	156 565	7 986	8 308	6 565	6 054	691 738	728 706
Paraíba	91 783	108 076	4 734	5 104	5 975	5 558	225 978	277 774
Paraná	573 683	634 854	33 707	35 713	34 955	35 222	1 311 573	1 453 005
Pernambuco	310 479	355 853	16 795	18 488	19 001	18 005	594 062	761 012
Piauí	66 926	78 344	3 266	3 568	3 575	3 175	262 359	302 632
Rio de Janeiro	768 383	862 225	66 233	68 435	78 155	70 665	1 540 879	1 757 971
Rio Grande do Norte	116 821	135 533	4 507	4 877	5 466	4 968	247 790	296 859
Rio Grande do Sul	565 873	645 255	40 481	42 369	50 425	49 289	1 244 259	1 303 652
Rondônia	47 144	52 572	2 426	2 531	2 501	2 134	173 849	203 317
Roraima	9 285	11 346	509	531	352	302	33 622	39 406
Santa Catarina	394 522	443 419	22 125	23 110	30 112	27 816	894 472	990 840
São Paulo	1 954 858	2 243 432	235 846	239 344	259 235	252 248	5 602 271	6 560 104
Sergipe	65 778	76 274	3 250	3 548	3 766	3 541	170 960	205 305
Tocantins	27 793	32 445	1 130	1 171	791	828	119 082	145 508

Fonte: Caixa Econômica Federal, Vice-Presidência de Controle e Risco, Superintendência Nacional de Monitoramento e Avaliação de Resultados, Gerência Nacional de Informações Executivas.

Tabela 7.3.2.4 - Valor dos desembolsos efetuados pelo sistema do Banco Nacional de Desenvolvimento Econômico e Social, segundo as Unidades da Federação - 2009-2010

Unidades da Federação	Valor dos desembolsos efetuados pelo sistema do Banco Nacional de Desenvolvemento Econômico e Social (R$)	
	2009	2010
Brasil	**136 356 355 110**	**168 422 747 025**
Rondônia	4 770 826 344	5 426 682 780
Acre	423 530 782	463 418 157
Amazonas	999 876 345	2 276 443 033
Roraima	118 223 079	107 559 367
Pará	2 423 360 673	2 117 445 290
Amapá	169 490 072	51 788 458
Tocantins	2 308 187 472	1 304 900 038
Maranhão	1 599 462 092	1 327 384 142
Piauí	820 270 279	697 021 743
Ceará	1 968 816 461	3 591 604 294
Rio Grande do Norte	346 896 586	805 854 191
Paraíba	370 346 915	482 062 130
Pernambuco	13 026 464 648	4 244 890 518
Alagoas	260 520 147	588 192 876
Sergipe	308 216 025	674 515 569
Bahia	3 366 299 359	4 799 281 838
Minas Gerais	8 818 588 425	13 358 172 776
Espírito Santo	1 926 330 590	2 693 931 214
Rio de Janeiro	25 095 252 243	35 925 797 215
São Paulo	35 820 205 118	45 993 583 109
Paraná	7 397 688 052	11 236 597 832
Santa Catarina	5 691 292 885	8 713 609 358
Rio Grande do Sul	7 588 150 459	10 175 438 316
Mato Grosso do Sul	2 394 128 596	1 947 753 131
Mato Grosso	2 087 946 797	3 206 592 243
Goiás	5 132 186 276	4 340 814 823
Distrito Federal	1 123 798 392	1 871 412 585

Fonte: Banco Nacional de Desenvolvimento Econômico e Social, Departamento de Estratégia Corporativa e Gestão Orçamentária.

Tabela 7.3.2.5 - Balanço do movimento das loterias - 2010-2011

(continua)

Especificação	Balanço do movimento das loterias (1 000 R$)				
	Total	Federal	Instantânea	Mega-sena	Lotomania
			2010		
Arrecadação	**8 813 972,34**	**243 039,02**	**170 720,35**	**4 368 059,26**	**491 693,27**
Destinação Social	**3 204 636,59**	**57 363,29**	**51 216,11**	**1 609 285,00**	**181 150,16**
Seguridade Social	1 490 172,30	36 838,74	26 290,93	756 572,94	85 164,09
FIES	624 768,41	2 202,00	11 267,54	324 364,97	36 512,34
Secretaria Nacional de Esportes	369 128,68	0	0	188 098,26	21 173,41
FUNPEN	264 815,31	7 291,17	5 121,61	131 250,77	14 774,32
Fundo Nacional de Cultura	249 431,16	6 618,83	5 121,61	125 398,83	14 115,60
Fundo Nacional de Saúde	2 820,78	0	0	0	0
Comitê Olímpico Brasileiro - COB	143 553,36	3 750,67	2 902,25	71 059,34	7 998,84
Comitê Paraolímpico Brasileiro - CPB	25 465,21	661,88	512,16	12 539,88	1 411,56
Entidades Esportivas	34 481,37	0	0	0	0
Despesas de Custeio e Manutenção	**1 702 243,85**	**42 266,92**	**51 216,11**	**835 997,61**	**94 110,03**
Tributos	**813 942,58**	**23 249,14**	**20 486,44**	**467 235,94**	**52 198,21**
Prêmios	**3 093 149,33**	**120 159,67**	**47 801,70**	**1 455 540,71**	**164 234,87**
			2011		
Arrecadação	**9 739 728,70**	**247 425,90**	**187 195,70**	**4 626 163,42**	**594 817,81**
Destinação Social	**3 547 358,96**	**62 238,10**	**56 158,77**	**1 704 376,00**	**219 143,41**
Seguridade Social	1 645 179,51	40 397,99	28 828,17	801 278,06	103 025,86
FIES	690 810,81	3 482,16	12 354,93	343 531,37	44 170,20
Secretaria Nacional de Esportes	408 688,07	0	0	199 212,79	25 614,18
FUNPEN	292 629,44	7 422,78	5 615,88	139 006,25	17 872,99
Fundo Nacional de Cultura	274 723,01	6 561,10	5 615,88	132 808,52	17 076,11
Fundo Nacional de Saúde	4 000,15	0	0	0	0
COB - Comitê Olímpico Brasileiro	158 845,53	3 717,96	3 182,33	75 258,16	9 676,46
CPB - Comitê Paraolímpico Brasileiro	28 303,53	656,11	561,59	13 280,85	1 707,61
Entidades Esportivas	44 178,92	0	0	0	0
Despesas de Custeio e Manutenção	**1 881 468,95**	**43 029,93**	**56 158,77**	**885 395,24**	**113 845,98**
Tributos	**894 612,18**	**23 301,43**	**22 463,51**	**494 844,46**	**61 962,40**
Prêmios	**3 416 288,81**	**118 856,45**	**52 414,85**	**1 541 547,71**	**199 866,02**

Tabela 7.3.2.5 - Balanço do movimento das loterias - 2010-2011

(conclusão)

Especificação	Balanço do movimento das loterias (1 000 R$)					
	Quina	Dupla Sena	Loteca	Lotogol	Lotofácil	Timemania
			2010			
Arrecadação	**1 329 235,90**	**252 125,92**	**72 920,29**	**8 431,53**	**1 757 094,06**	**120 652,76**
Destinação Social	**489 718,51**	**92 888,50**	**31 052,18**	**3 590,46**	**647 350,45**	**41 021,94**
Seguridade Social	230 231,28	43 669,65	5 217,92	641,44	304 338,78	1 206,53
FIES	98 706,89	18 722,46	2 238,13	275,13	130 478,94	0
Secretaria Nacional de Esportes	57 239,86	10 857,11	10 467,03	1 210,27	75 664,35	4 418,38
FUNPEN	39 940,67	7 575,84	2 191,10	253,35	52 796,89	3 619,58
Fundo Nacional de Cultura	38 159,88	7 238,06	2 093,41	242,05	50 442,89	0
Fundo Nacional de Saúde	0	0	0	0	0	2 820,78
Comitê Olímpico Brasileiro - COB	21 623,93	4 101,57	1 344,20	137,16	28 584,30	2 051,10
Comitê Paraolímpico Brasileiro - CPB	3 815,99	723,81	369,48	24,21	5 044,29	361,96
Entidades Esportivas	0	0	7 130,92	806,84	0	26 543,61
Despesas de Custeio e Manutenção	**254 410,18**	**48 255,73**	**13 956,22**	**1 614,15**	**336 286,29**	**24 130,61**
Tributos	**115 965,83**	**28 391,35**	**7 404,40**	**489,13**	**83 819,20**	**14 702,93**
Prêmios	**469 141,38**	**82 590,33**	**20 507,49**	**2 737,78**	**689 638,12**	**40 797,28**
			2011			
Arrecadação	**1 527 340,25**	**237 146,15**	**81 556,36**	**10 840,05**	**2 067 489,68**	**159 753,38**
Destinação Social	**562 704,32**	**87 369,64**	**34 729,75**	**4 616,10**	**761 706,73**	**54 316,15**
Seguridade Social	264 544,09	41 075,07	5 506,99	824,67	358 101,08	1 597,53
FIES	113 417,80	17 610,09	2 362,12	353,73	153 528,42	0
Secretaria Nacional de Esportes	65 770,67	10 212,05	11 706,66	1 555,99	89 030,67	5 585,05
FUNPEN	45 893,28	7 125,73	2 450,59	325,72	62 123,61	4 792,60
Fundo Nacional de Cultura	43 847,09	6 808,02	2 341,33	311,20	59 353,77	0
Fundo Nacional de Saúde	0	0	0	0	0	4 000,15
COB - Comitê Olímpico Brasileiro	24 846,68	3 857,88	1 780,11	176,34	33 633,80	2 715,81
CPB - Comitê Paraolímpico Brasileiro	4 384,71	680,80	586,10	31,12	5 935,38	479,26
Entidades Esportivas	0	0	7 995,85	1 037,32	0	35 145,74
Despesas de Custeio e Manutenção	**292 322,86**	**45 389,01**	**15 608,92**	**2 075,33**	**395 692,15**	**31 950,76**
Tributos	**144 070,14**	**24 110,76**	**8 862,67**	**606,71**	**100 037,38**	**14 352,72**
Prêmios	**528 242,93**	**80 276,73**	**22 355,03**	**3 541,91**	**810 053,42**	**59 133,76**

Fonte: Caixa Econômica Federal, Vice-Presidência de Controle e Risco, Superintendência Nacional de Monitoramento e Avaliação de Resultados, Gerência Nacional de Informações Executivas.

Setor Externo

O tema Setor Externo divulga estatísticas relativas ao comércio de mercadorias, balanço de pagamentos e taxa de câmbio.

As informações relativas ao comércio de mercadorias são oriundas da Secretaria de Comércio Exterior e do Departamento Econômico do Banco Central do Brasil, apresentando dados sobre a exportação e importação, saldo comercial e, a depender do nível de detalhamento da tabela, especificam-se as zonas econômicas, os países de destino, e as Unidades da Federação.

Cabe observar que tais estatísticas são elaboradas de acordo com regras de uniformização internacionais, em atendimento a recomendações da Liga das Nações e da Comissão de Estatísticas da ONU.

Relativamente ao balanço de pagamentos, cabe ao Departamento Econômico do Banco Central do Brasil a sua elaboração a partir de estatísticas fornecidas pelos diversos órgãos públicos e entidades privadas que mantêm, sob qualquer forma, relacionamento com o exterior.

Seguindo normas do FMI, as informações apresentadas neste tema registram as transações de bens, serviços, renda, transferências unilaterais, ouro monetário, direitos especiais de saque e de ativos e passivos na economia brasileira em face dos nãoresidentes, ou seja, os residentes do resto do mundo.

Gráfico 7.4 - Comércio exterior do Brasil - 2005-2010

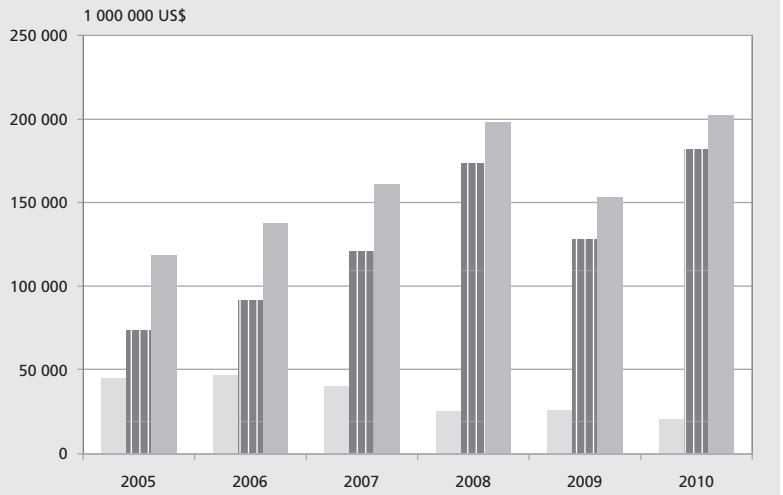

Fonte: Brasil. Ministério do Desenvolvimento, Indústria e Comércio Exterior. Secretaria de Comércio Exterior. Alice-web: sistema de análise das informações de comércio exterior via internet. Brasília, DF: SECEX, 2011. Disponível em: <http://aliceweb.desenvolvimento.gov.br>. Acesso em: dez. 2011.

Apresentam-se, também, dados sobre o endividamento externo do Brasil, de responsabilidade do Banco Central do Brasil, ao qual compete o registro dos capitais estrangeiros ingressados no País, particularmente os sob a forma de empréstimos em moeda, concedidos a empresas e instituições financeiras no País, e os concedidos a órgãos das Administrações Públicas Direta e Indireta (do governo federal, dos estados, municípios e Distrito Federal, inclusive empresas de economia mista, autarquias, etc.) de financiamento de importações realizadas.

Tabela 7.4.1.1 - Quantidade e valor da exportação e da importação e saldo comercial - 1999-2010

Ano	Peso líquido (1 000 000 t)		Valor (1 000 US$)		Saldo comercial (+ ou - na exportação FOB sobre a importação FOB)
	Exportação	Importação	Exportação (FOB)	Importação (FOB)	
1999	228 644	86 526	48 011 444	49 274 752	(-) 1 263 308
2000	244 626	92 790	55 085 595	55 790 689	(-) 705 094
2001	272 598	92 722	58 222 642	55 580 718	2 641 924
2002	290 430	90 382	60 361 785	47 217 906	13 143 879
2003	321 103	93 106	73 084 139	48 259 592	24 824 547
2004	383 120	102 810	96 475 220	62 781 796	33 693 424
2005	396 960	93 626	118 308 269	73 551 417	44 756 852
2006	424 338	102 273	137 469 700	91 395 620	46 074 080
2007	461 654	118 917	160 649 072	120 624 439	40 024 633
2008	468 941	124 493	197 942 442	172 981 534	24 960 908
2009	455 452	103 897	152 944 742	127 720 101	25 224 641
2010	520 117	138 195	201 915 285	181 760 737	20 154 548

Fonte: Brasil. Ministério do Desenvolvimento, Indústria e Comércio Exterior. Secretaria de Comércio Exterior. Alice-web: sistema de análise das informações de comércio exterior via internet. Brasília, DF: SECEX, 2011. Disponível em: <http://aliceweb.desenvolvimento.gov.br>. Acesso em: dez. 2011.

Tabela 7.4.1.2 - Exportação, segundo as Unidades da Federação - 2010

Unidades da Federação	Exportação		
	Quantidade	Peso líquido em quilogramas (kg)	Valor em dolares americanos (FOB)
Brasil	**40 525 047 820**	**520 117 034 797**	**201 915 285 335**
Rondônia	1 745 244	514 194 906	426 928 869
Acre	137 419	23 848 242	20 734 285
Amazonas	940 956 932	127 896 040	1 119 251 587
Roraima	2 247 196	13 304 652	11 636 416
Pará	11 277 395	93 410 971 786	12 835 420 476
Amapá	1 394	4 409 121 456	352 978 411
Tocantins	677 717	700 439 036	343 991 671
Maranhão	1 557 569	24 299 512 637	2 920 267 012
Piauí	283 787	159 366 169	129 184 842
Ceará	88 217 407	558 848 196	1 269 498 551
Rio Grande do Norte	161 445	1 008 940 492	284 738 231
Paraíba	31 507 908	155 498 873	217 833 414
Pernambuco	61 868 557	1 306 351 497	1 112 498 319
Alagoas	115 960 518	1 975 610 235	971 015 073
Sergipe	2 311 847	46 119 066	76 600 688
Bahia	40 461 565	10 851 453 770	8 886 017 448
Minas Gerais	478 365 327	175 781 154 334	31 224 473 218
Espírito Santo	10 541 697	54 640 058 712	11 954 295 172
Rio de Janeiro	95 982 737	34 033 141 676	20 022 219 439
São Paulo	3 777 109 931	38 896 334 634	52 293 088 854
Paraná	713 194 902	20 322 043 674	14 176 010 340
Santa Catarina	152 769 833	4 098 861 539	7 582 026 804
Rio Grande do Sul	33 687 922 588	15 034 957 916	15 382 445 828
Mato Grosso do Sul	31 893 942	8 977 517 175	2 962 057 917
Mato Grosso	23 464 937	21 314 953 531	8 451 371 836
Goiás	24 300 165	5 861 541 670	4 044 660 617
Distrito Federal	128 797	125 163 264	152 822 518
Não especificada	19	38	9 616
Consumo de Bordo	5 254 892	987 074 591	1 309 055 832
Mercadoria Nacionalizada	223 675 121	88 181 935	1 016 435 419
Reexportacao	1 068 402	394 572 783	365 677 791
Nao Declarada	630	272	38 841

Fonte: Brasil. Ministério do Desenvolvimento, Indústria e Comércio Exterior. Secretaria de Comércio Exterior. Alice-web: sistema de análise das informações de comércio exterior via internet. Brasília, DF: SECEX, 2011. Disponível em: <http://aliceweb.desenvolvimento.gov.br>. Acesso em: mar. 2011.

Tabela 7.4.1.3 - Exportação, segundo os blocos econômicos - 2010

(continua)

Blocos econômicos	Exportação		
	Quantidade	Peso líquido em quilogramas (kg)	Valor em dólares americanos (FOB)
Mercado Comum do Sul - MERCOSUL	1 488 468 432	16 688 145 973	22 601 500 959
Associação Latino Americana de Integração - ALADI	2 905 544 228	28 713 723 153	41 202 316 415
Aladi (Exclusive MERCOSUL)	1 417 075 796	12 025 577 180	18 600 815 456
Mercado Comum Centro Americano - MCCA	21 216 912	265 119 402	871 883 161
Acordo de Livre Comércio da America do Norte - NAFTA	7 701 907 712	31 175 438 799	25 498 975 914
Demais da America Latina	33 580 408	479 644 294	768 940 735
Comunidade e Mercado Comum do Caribe - CARICOM	176 124 011	9 340 363 723	3 706 955 781
Canadá	159 804 321	6 540 509 838	2 321 096 157
Estados Unidos (Inclusive Porto Rico)	6 826 704 745	22 994 088 516	19 462 414 632
Demais da America	5 721 103	2 575 834 285	1 558 371 898
Comunidade Dos Estados Independentes - CEI	67 738 104	5 765 565 769	4 754 193 555
Europa Oriental	67 745 575	5 783 120 553	4 787 856 936
União Europeia - EU	9 211 520 571	104 993 200 656	43 134 813 540
Associação Europeia de Livre Comercio - AELC	274 041 623	3 567 846 712	2 464 018 572
Grupo dos 7 (G-7)	13 520 299 491	130 364 461 032	49 353 976 822
Organização de Cooperação para o Desenvolvimento Econômico - OECD	18 622 088 145	200 090 514 441	82 610 905 525
Área de Livre Comercio das Américas - ALCA	10 119 072 677	67 769 566 462	67 918 727 017
Comunidade Andina das Nações	410 534 337	4 294 208 461	6 358 144 577
Sistema de Integração Centro-Americana - SICA	27 797 365	371 441 970	1 242 256 735
Demais da Europa Ocidental	134 686 658	4 527 948 966	1 345 302 855
Comunidade de Países de Língua Portuguesa - CPLP	1 120 309 690	3 482 184 063	2 538 813 569
Caribe	201 845 933	12 332 062 208	5 981 501 893
America Latina e Caribe	3 131 218 434	40 851 286 170	48 008 016 384
Países em Desenvolvimento	18 890 024 081	309 192 764 173	115 972 107 443
America do Sul (Exclusive MERCOSUL)	708 674 783	10 342 136 182	14 567 649 134
Países Desenvolvidos	21 635 023 739	204 816 784 757	82 373 214 088
China, Hong Kong e Macau	14 422 488 180	189 056 134 237	32 508 226 685
America Latina	2 960 341 548	29 458 486 849	42 843 140 311

Tabela 7.4.1.3 - Exportação, segundo os blocos econômicos - 2010

(conclusão)

Blocos econômicos	Exportação		
	Quantidade	Peso líquido em quilogramas (kg)	Valor em dólares americanos (FOB)
Ásia (exclusive Oriente Médio)	19 598 020 304	279 321 283 623	56 272 595 819
Tigres Asiáticos	4 564 831 998	26 546 870 761	8 529 004 143
Oriente Médio	415 668 104	26 717 208 464	10 525 090 352
Organização dos Países Exportadores de Petróleo - OPEP	607 022 125	29 621 556 440	16 618 617 936
Liga Árabe	351 945 843	33 592 279 239	12 574 966 900
Conselho de Cooperação do Golfo - CCG	336 111 764	20 240 805 553	6 349 371 936
Ásia-5	871 077 217	30 506 467 391	8 560 653 270
União Aduaneira do Sul da África - SACU	41 621 007	1 192 472 460	1 333 976 019
Organização do Tratado de Cooperação Amazônica - OTCA	548 516 475	7 130 988 669	10 303 793 178
América do Sul	2 197 143 215	27 030 282 155	37 169 150 093
África (Exclusive Oriente Médio)	212 708 895	17 015 574 132	9 261 599 799
Comunidade Econômica dos Países da África Ocidental - ECOWAS	107 855 902	3 402 836 667	1 818 034 318
Associação de Nações do Sudeste Asiático - ASEAN	634 618 970	16 873 666 267	6 606 923 469
União Econômica e Monetária do Oeste da África - UEMOA	2 402 905	763 723 217	442 388 814
Comunidade para o Desenvolvimento da África Meridional - SADC	90 694 103	2 085 827 806	2 482 214 244
Acordo Livre Comércio América Central/República Dominicana - CAFTADR	6 838 514 840	23 498 269 997	20 580 932 892
Cooperação Econômica da Ásia e do Pacífico - APEC	27 401 926 273	312 746 320 695	88 133 324 643
Oceania	481 960 362	1 174 082 613	662 064 879
Acordo Comércio Relação Econômica Austrália/Nova Zelândia - ANZCERTA	476 752 513	1 164 795 552	633 184 502
Grupo Dos 8 - G8	13 586 507 766	135 059 637 434	53 506 017 699
Países Ibero-Americanos	4 454 146 901	41 222 692 256	48 245 114 957
Acordo de Complementação Econômica - ACE59	323 764 513	4 534 290 446	7 028 735 633
Sistema Global de Preferências Comerciais - SGPC	4 394 762 801	88 560 193 092	61 192 326 959
Grupo Dos 20 - G20	16 611 357 656	237 270 004 524	78 672 997 971
Fórum de Diálogo Índia, Brasil e África do Sul - IBAS	655 210 533	7 122 071 599	4 802 324 630
Brasil, Rússia, Índia e China - BRISC´s	13 813 549 508	198 662 117 189	38 430 297 923
Países Nórdicos	104 402 334	4 086 390 850	2 186 724 173
Países Bálticos	5 986 304	105 121 317	111 919 734
Grupo de VISEGRAD	338 482 186	289 817 644	620 774 286
Países de menor desenvolvimento relativo	60 615 456	4 467 444 323	3 170 334 231
África Subsahariana	204 745 574	6 374 118 378	4 968 735 562
Provisão de navios e aeronaves		6 107 485 867	3 569 963 804

Fonte: Brasil. Ministério do Desenvolvimento, Indústria e Comércio Exterior. Secretaria de Comércio Exterior. Alice-web: sistema de análise das informações de comércio exterior via internet. Brasília, DF: SECEX, 2011. Disponível em: <http://aliceweb.desenvolvimento.gov.br>. Acesso em: mar. 2011.

Tabela 7.4.1.4 - Importação, segundo as Unidades da Federação - 2010

Unidades da Federação	Importação		
	Quantidade	Peso líquido em quilogramas (kg)	Valor em dólares americanos (FOB)
Brasil	**102 131 469 586**	**138 195 229 168**	**181 760 737 286**
Rondônia	87 065 640	147 716 268	235 227 568
Acre	116 292	3 446 045	2 957 315
Amazonas	38 537 289 228	1 771 379 930	11 055 184 131
Roraima	936 724	24 154 559	7 486 250
Pará	15 217 839	3 555 209 942	1 147 828 475
Amapá	11 540 784	10 810 681	49 147 843
Tocantins	7 213 739	308 930 754	239 885 707
Maranhão	7 338 752	6 742 846 593	3 817 083 572
Piauí	3 561 850	208 428 421	188 775 402
Ceará	82 353 766	3 359 762 841	2 169 200 797
Rio Grande do Norte	8 796 664	190 206 896	319 394 792
Paraíba	114 643 888	827 353 709	685 203 876
Pernambuco	641 557 728	4 039 983 996	3 272 666 080
Alagoas	54 361 267	441 447 461	247 497 837
Sergipe	1 368 133	489 409 079	179 782 307
Bahia	848 848 798	5 234 831 264	6 699 472 312
Minas Gerais	4 503 831 411	10 732 689 283	9 966 278 466
Espírito Santo	1 639 002 452	8 091 365 307	7 595 357 576
Rio de Janeiro	959 836 402	14 823 822 674	16 666 030 052
São Paulo	41 684 553 780	30 989 208 467	67 786 664 114
Paraná	6 013 382 433	10 893 045 885	13 956 956 807
Santa Catarina	4 692 539 498	7 257 414 290	11 978 105 711
Rio Grande do Sul	1 970 025 832	15 119 832 039	13 275 020 395
Mato Grosso do Sul	29 029 457	8 580 759 436	3 382 661 700
Mato Grosso	3 140 175	2 416 048 814	988 980 211
Goiás	136 243 642	1 631 556 779	4 175 312 520
Distrito Federal	39 261 876	293 304 642	1 569 302 909
Não declarados	38 411 536	10 263 113	103 272 561

Fonte: Brasil. Ministério do Desenvolvimento, Indústria e Comércio Exterior. Secretaria de Comércio Exterior. Alice-web: sistema de análise das informações de comércio exterior via internet. Brasília, DF: SECEX, 2011. Disponível em: <http://aliceweb.desenvolvimento.gov.br>. Acesso em: mar. 2011.

Tabela 7.4.1.5 - Importação, segundo os blocos econômicos - 2010

(continua)

Blocos econômicos	Importação		
	Quantidade	Peso líquido em quilogramas (kg)	Valor em dólares américanos (FOB)
Mercado Comum do Sul - MERCOSUL	592 997 338	14 899 663 615	16 620 150 439
Associação Latino-Americana de Integração - ALADI	1 628 340 857	33 243 406 007	29 837 235 341
ALADI (exclusive MERCOSUL)	1 035 343 519	18 343 742 392	13 217 084 902
Mercado Comum Centro Americano - MCCA	57 019 881	30 349 736	416 026 166
Acordo de Livre Comércio da América do Norte - NAFTA	3 651 736 790	29 016 871 976	33 827 289 006
Demais da América Latina	4 872 801	9 476 437	29 677 353
Comunidade e Mercado Comum do Caribe - CARICON	1 147 486	1 274 609 815	529 357 340
Canadá	67 363 563	4 734 065 707	2 714 086 452
Estados Unidos (inclusive Porto Rico)	2 848 062 881	23 042 287 257	27 254 612 515
Demais da América	8 771 189	392 914 175	101 390 960
Comunidade dos Estados Independentes - CEI	2 400 137	8 071 312 727	3 019 744 323
Europa Oriental	2 510 091	8 073 465 212	3 023 466 589
União Europeia - EU	5 440 166 609	12 419 531 218	39 127 338 343
Associação Europeia de Livre Comércio - AELC	279 142 542	912 020 794	3 584 570 974
Grupo Dos 7 (G-7)	17 541 276 368	34 470 404 580	62 091 298 933
Organização de Cooperação para o Desenvolvimento Econômico - OCDE	33 638 818 564	52 494 071 189	93 389 750 476
Área de Livre Comércio das Américas - ALCA	4 606 740 166	62 171 921 236	60 707 577 729
Comunidade Andina das Nações	234 812 327	11 244 746 110	4 276 797 180
Sistema de Integração Centro-Americana - SICA	60 487 112	37 825 903	431 234 339
Demais da Europa Ocidental	205 735 357	1 050 709 601	824 985 164
Comunidade de Países de Língua Portuguesa - CPLP	42 374 882	1 327 342 378	1 077 103 145
Caribe	11 368 683	1 831 266 762	718 286 509
América Latina e Caribe	1 700 031 467	34 950 103 402	30 912 985 331
Países em Desenvolvimento	53 752 078 753	85 456 495 755	87 672 170 933
América do Sul (exclusive MERCOSUL)	298 988 345	16 941 480 831	9 285 422 639
Países Desenvolvidos	48 376 725 652	52 629 559 881	93 299 217 661
China, Hong Kong e Macau	41 071 030 350	8 540 315 125	26 331 765 466
América Latina	1 690 233 539	33 283 232 180	30 282 938 860
Ásia (exclusive Oriente Médio)	90 868 148 870	19 267 166 267	56 150 348 904
Tigres Asiáticos	28 689 386 942	4 153 764 703	13 104 672 380
Oriente Médio	429 972 004	8 273 617 118	4 680 393 911
Organização dos Países Exportortadores de Petróleo - OPEP	468 822 975	24 744 614 558	14 846 783 812

Tabela 7.4.1.5 - Importação, segundo os blocos econômicos - 2010

(conclusão)

Blocos econômicos	Importação		
	Quantidade	Peso líquido em quilogramas (kg)	Valor em dólares américanos (FOB)
Liga Árabe	239 323 915	13 323 854 367	6 965 526 569
Conselho de Cooperação do Golfo - CCG	6 349 265	5 140 655 734	2 755 203 348
Ásia-5	24 495 343 846	4 119 388 127	13 857 075 213
União Aduaneira do Sul da África - SACU	14 485 886	1 338 729 201	773 681 408
Organização do Tratado de Cooperação Amazônica - OTCA	239 167 116	13 933 062 217	5 109 747 537
América do Sul	891 985 683	31 841 144 446	25 905 573 078
África (exclusive Oriente Médio)	260 906 794	19 734 886 022	11 297 249 425
Comunidade Econômica dos Países da África Ocidental - ECOWAS	12 805 652	9 801 211 453	5 995 354 514
Associação de Nações do Sudeste Asiático - ASEAN	12 290 039 982	2 108 987 979	6 767 505 717
União Econômica e Monetária do Oeste da África - UEMOA	455 216	72 724 164	64 061 895
Comunidade para o Desenvolvimento da África Meridional - SADC	15 527 279	2 197 999 310	1 292 406 208
Acordo Livre Comércio da América Central/República Dominicana - CAFTA	2 878 939 510	23 072 371 964	27 474 244 217
Cooperação Econômica da Ásia e do Pacífico - APEC	93 715 267 856	58 557 829 483	93 610 432 751
Oceania	26 643 480	5 627 550 270	1 400 649 157
Acordo Comercial Relação Econômica Austrália/Nova Zelândia - ANZCERTA	18 757 131	5 627 203 429	1 398 746 297
Grupo dos 8 - G8	17 542 796 070	39 245 230 388	64 001 645 765
Países Ibero-Americanos	2 104 026 901	35 591 982 735	33 637 207 689
Acordo de Complementação Econômica - ACE59	158 265 123	5 698 862 306	1 968 663 062
Sistema Global de Preferências Comerciais - SGPC	28 074 772 618	56 980 834 830	58 169 241 670
Grupo dos 20 - G20	46 847 010 715	54 180 553 863	68 240 250 099
Fórum de Diálogo Índia, Brasil e África do Sul - IBAS	708 175 369	5 026 524 800	4 995 896 966
Brasil, Russia, Índia e China - BRIC´s	39 470 692 772	16 854 417 564	31 748 130 030
Países Nórdicos	95 831 601	1 182 175 010	3 799 491 657
Páises Bálticos	1 579 508	128 212 418	118 046 818
Grupo de VISEGRAD	379 959 219	604 455 565	1 303 557 876
Países de menor desenvolvimento relativo	32 167 802	1 813 533 938	1 136 648 975
África Subsahariana	29 651 495	12 997 837 981	7 876 267 697
Não Expeficicado	2 665 181	109 173 532	789 348 692

Fonte: Brasil. Ministério do Desenvolvimento, Indústria e Comércio Exterior. Secretaria de Comércio Exterior. Alice-web: sistema de análise das informações de comércio exterior via internet. Brasília, DF: SECEX, 2011. Disponível em: <http://aliceweb.desenvolvimento.gov.br>. Acesso em: mar. 2011.

Tabela 7.4.1.6 - Exportação, segundo os países de destino - 2010

(continua)

Países de destino	Exportação		
	Quantidade	Peso líquido em quilogramas (kg)	Valor em dólares americanos (FOB)
Total	**40 525 047 820**	**520 117 034 797**	**201 915 285 335**
Afeganistão	3 637	6 471 724	8 350 508
Albânia	7 471	17 554 784	33 663 381
Alemanha	4 096 930 331	24 840 295 422	8 138 465 358
Burkina Faso	58 824	30 880 204	17 750 933
Andorra	0	4 156	105 566
Angola	46 512 915	671 852 676	947 119 243
Anguilla	4 881	291 642	389 478
Antigua e Barbuda	52 368	4 218 479	5 178 685
Antilhas Holandesas	2 645 106	1 883 352 895	953 334 432
Arábia Saudita	62 998 385	9 057 172 206	3 098 779 807
Argélia	1 512 969	1 659 257 568	838 751 875
Argentina	979 401 576	13 635 277 821	18 522 520 610
Armênia	1 557	13 527 895	23 716 600
Aruba	842 313	8 370 276	42 096 752
Austrália	380 313 615	1 145 194 488	587 105 076
Áustria	485 579 671	1 158 498 411	280 545 759
Azerbaijão	64 313	12 331 582	22 070 417
Bahamas	493 875	142 840 733	79 298 072
Bahrein	2 400 401	6 336 242 938	609 632 360
Bangladesh	1 347 368	1 093 605 403	538 012 478
Barbados	445 343	79 380 932	48 547 414
Belarus	145 401	21 812 405	21 332 973
Bélgica	102 155 179	6 857 575 221	3 476 931 953
Belize	68 990	2 086 112	3 187 008
Bermudas	12 279	1 691 745	2 993 147
Mianmar (Birmânia)	41 482	14 536 590	20 714 242
Bolívia	146 037 255	803 413 184	1 162 820 493
Bósnia-Herzegovina	279 211	2 596 415	9 284 011
Botsuana	4 104	497 451	1 576 188
Brunei	20 693	174 702	608 601
Bulgária	452 194	94 808 614	107 251 138
Burundi	4 427	51 053	204 743
Cabo Verde	724 377	25 507 553	27 259 417
Cayman, Ilhas	1 479 295	632 218 680	375 237 286
Camboja	15 712	16 513 649	12 334 289
Camarões	177 515	190 750 395	109 667 924
Canadá	159 804 321	6 540 509 838	2 321 096 157
Canal, Ilhas do	14	28	723
Canárias, Ilhas	11 424	12 666 784	26 529 622
Cazaquistão	90 807	38 240 491	48 392 158
Catar	565 410	1 152 649 407	295 186 037
Chile	159 956 228	3 207 833 464	4 258 362 263
China	13 130 056 146	188 025 686 961	30 785 906 442
Taiwan (Formosa)	2 881 961 846	7 769 557 664	1 737 680 151
Chipre	9 369 163	5 377 157	16 682 734
Colômbia	133 648 116	1 788 911 717	2 196 082 529

Tabela 7.4.1.6 - Exportação, segundo os países de destino - 2010

(continuação)

Países de destino	Exportação		
	Quantidade	Peso líquido em quilogramas (kg)	Valor em dólares americanos (FOB)
Comores, Ilhas	280	1 065 605	1 173 322
Congo	278 506	33 696 824	44 438 358
Cook, Ilhas	29	183 149	303 007
Coréia, República Popular Democrática (Norte)	84 738	174 397 381	21 465 982
Coréia, República do (Sul)	447 270 198	16 241 876 808	3 760 122 477
Costa do Marfim	276 221	147 515 380	95 889 625
Croácia	511 367	497 344 466	189 082 220
Costa Rica	5 861 972	108 904 780	289 577 904
Coveite	993 300	200 178 501	339 399 580
Cuba	3 900 102	563 855 049	414 871 651
Benin	118 937	153 430 214	103 057 830
Dinamarca	3 242 978	306 722 622	367 758 701
Dominica, Ilha de	83 812	2 678 339	3 338 054
Equador	62 829 914	426 538 968	978 681 264
Egito	3 764 172	4 863 308 951	1 967 533 716
Eritréia	44 380	44 202 746	20 818 087
Emirados Árabes Unidos	268 409 182	3 233 381 371	1 855 027 564
Espanha	421 569 202	9 028 950 010	3 867 243 138
Eslovênia	697 694	549 928 191	284 393 419
Eslovaca, República	22 503 452	11 570 281	18 355 535
Estados Unidos	6 790 228 983	22 857 742 757	19 307 295 562
Estônia	4 850 033	10 110 499	33 803 732
Etiópia	122 838	55 911 657	48 420 922
Falkland (\ilhas Mavinas)	1 295	54 705	49 868
Feroe, Ilhas	0	71 976	64 219
Filipinas	47 313 451	2 660 483 752	449 379 378
Finlândia	17 500 472	476 540 297	476 724 482
Franca	493 605 882	12 744 572 734	3 576 423 818
Gabão	127 479	29 111 386	29 662 358
Gâmbia	206 853	167 449 727	81 071 467
Gana	19 607 762	513 776 161	317 113 970
Geórgia	187 431	208 963 940	107 772 528
Gibraltar	49 513	867 104	584 421
Granada	73 524	6 024 178	7 186 919
Grécia	26 690 122	264 287 186	175 149 206
Groelândia	208	3 374	44 276
Guadalupe	228 996	10 783 837	16 828 762
Guam	16	57 420	202 074
Guatemala	7 345 929	69 741 087	255 479 126
Guiana Francesa	202 080	3 314 049	5 493 693
Guiné	116 744	99 365 368	55 540 790
Guiné Equatorial	371 854	29 235 102	47 422 218
Guiné-Bissau	47 524	29 442 842	14 756 202
Guiana	2 778 262	19 327 298	28 300 575
Haiti	1 183 149	77 528 644	54 694 638
Honduras	4 552 355	46 374 279	75 037 590
Hong Kong	1 062 429 214	1 030 044 533	1 721 935 348
Hungria	23 384 184	135 531 700	162 879 684
Iêmen	648 901	720 002 130	416 330 118

Tabela 7.4.1.6 - Exportação, segundo os países de destino - 2010

(continuação)

Países de destino	Exportação		
	Quantidade	Peso líquido em quilogramas (kg)	Valor em dólares americanos (FOB)
Man, Ilha de	2	42 443	6 886 785
Índia	617 285 087	5 941 253 826	3 492 350 604
Indonésia	10 954 272	3 710 465 980	1 662 902 121
Iraque	320 557	303 167 281	287 823 467
Ira, República Islâmica do	2 816 410	3 815 479 131	2 120 942 515
Irlanda	3 481 692	1 270 313 066	172 719 555
Islândia	12 087	980 777 153	264 695 392
Israel	73 066 596	332 484 159	339 539 054
Itália	703 986 408	11 144 144 165	4 235 337 908
Jamaica	145 129 318	183 393 605	125 398 443
Johnston, Ilha	1	231	1 179
Japão	579 172 689	41 453 304 199	7 140 831 782
Jordânia	198 025	101 961 638	220 337 379
Kiribati	0	26 140	62 843
Laos, República Popular Democrática do	92	841	146 232
Lebuan, Ilhas	3 024	1 545	9 321
Letônia	674 500	8 744 049	11 954 058
Líbano	1 117 739	91 722 435	243 343 096
Libéria	123 884	31 441 248	17 903 592
Líbia	315 953	1 723 137 378	456 172 851
Liechtenstein	4 386	156 110	277 609
Lituânia	461 771	86 266 769	66 161 944
Luxemburgo	25 509	1 277 158 005	101 632 403
Macau	230 002 820	402 743	384 895
Macedônia, Antiga República Iugoslava da	83 614	11 510 271	25 222 000
Madagascar	162 917	47 542 528	27 954 422
Madeira, Ilha da	0	150 000	101 000
Malásia	347 814 685	4 651 348 381	1 201 800 505
Malavi	31 867	694 415	2 363 384
Maldivas	2 770	5 851 929	10 466 945
Mali	118 291	5 626 252	6 012 880
Malta	203 516	48 560 370	30 145 293
Marianas do Norte, Ilhas	2	28	5 365
Marrocos	1 204 228	1 903 154 164	703 985 726
Marshall, Ilhas	4 983 015	4 260 318	13 707 380
Martinica	193 887	8 567 834	14 955 810
Mauricio	212 617	8 479 266	11 734 011
Mauritânia	335 026	174 849 773	105 847 722
Méxiso	715 398 646	1 640 840 445	3 715 465 125
Moldova, República da	57 657	7 189 484	49 446 277
Mônaco	4 362	2 519	127 883
Mongólia	4 071	932 223	2 386 274
Montenegro	17 896	21 254 467	63 985 743
Micronésia, Estados Federados da	0	34 870	102 763
Montserrat	1 846	27 415	8 213
Moçambique	751 844	32 054 346	40 377 825

Tabela 7.4.1.6 - Exportação, segundo os países de destino - 2010

(continuação)

Países de destino	Exportação		
	Quantidade	Peso líquido em quilogramas (kg)	Valor em dólares americanos (FOB)
Namíbia	3 680 240	9 820 739	19 437 759
Nepal	337	184 193	812 611
Nicarágua	1 114 131	11 179 485	67 893 434
Níger	10 078	296 497	1 219 044
Nigéria	84 336 289	1 775 975 180	862 541 036
Norfolk, Ilha	311	61 975	123 377
Noruega	58 497 074	2 179 588 563	722 115 018
Nova Caledônia	23 376	2 532 087	6 223 325
Papua-Nova Guiné	103 658	589 550	4 730 065
Nova Zelândia	96 438 898	19 601 064	46 079 426
Vanuatu	152	76 507	129 605
Omã	745 086	261 181 130	151 346 588
Pacífico, Ilhas do (EUA)	247	195	9 766
Países Baixos (Holanda)	559 024 952	19 316 883 288	10 227 723 216
Palau	0	0	350
Paquistão	13 419 882	503 730 768	334 511 231
Panamá	6 511 463	104 236 456	367 186 566
Paraguai	375 783 139	2 215 737 861	2 547 907 945
Peru	68 019 052	1 275 344 592	2 020 560 291
Pitcairn	3	87	4 144
Polinésia Francesa	62 297	332 671	1 248 967
Polônia	37 347 015	131 514 157	391 575 274
Portugal	1 072 224 727	2 722 438 613	1 508 100 886
Porto Rico	36 475 762	136 345 759	155 119 070
Quênia	317 558	91 413 747	121 363 212
Quirguiz, República	0	822 686	2 002 826
Reino Unido	696 570 861	10 783 849 446	4 627 638 729
República Centro-Africana	45 777	22 817 519	9 873 836
República Dominicana	27 068 945	375 407 838	401 754 169
Reunião	113 826	1 451 033	2 725 580
Zimbábue	7 603	4 885 219	7 129 430
Romênia	148 580 573	1 551 740 781	342 347 390
Ruanda	18 222	109 742	1 574 468
Rússia, Federação da	66 208 275	4 695 176 402	4 152 040 877
Salomão, Ilhas	0	7 805	14 634
El Salvador	2 342 525	28 919 771	183 895 107
Samoa	1 425	418 744	477 330
São Cristovão e Nevis	67 411	7 673 718	3 921 013
San Marino	2 550	365	28 587
São Vicente e Granadinas	171 087	2 672 417	1 631 321
Santa Lucia	6 208 378	5 599 919 880	2 743 846 833
São Tomé e Príncipe	19 571	725 972	956 972
Senegal	1 521 388	265 469 076	134 567 143
Seychelles	51 967	3 177 388	6 163 181
Serra Leoa	337 088	25 598 213	14 215 232

Tabela 7.4.1.6 - Exportação, segundo os países de destino - 2010

(conclusão)

Países de destino	Exportação		
	Quantidade	Peso líquido em quilogramas (kg)	Valor em dólares americanos (FOB)
Servia	545 712	8 164 770	22 836 295
Cingapura	173 170 740	1 505 391 756	1 309 266 167
Síria, República Árabe da	1 388 112	1 111 586 137	547 402 787
Somália	108 719	108 738 757	63 549 337
Sri Lanka	328 775	200 303 395	110 303 277
Suazilândia	11 217	1 336 497	2 988 046
África do Sul	37 925 446	1 180 817 773	1 309 974 026
Sudão	4 098 946	168 494 127	100 471 636
Suécia	25 149 515	142 758 841	355 386 304
Suíça	215 528 076	407 324 886	1 476 930 553
Suriname	7 917 393	498 613 149	63 376 186
Tadjiquistão	1 608	8 675 313	9 855 194
Tailândia	17 724 611	3 242 292 470	1 486 448 789
Tanzânia, República Unida da	177 622	68 434 681	51 849 741
Território Britânico do Oceano Índico	11	4	408
Djibuti	103 316	104 730 859	55 025 573
Chade	12	488 020	2 806 916
Tcheca, República	255 247 535	11 201 506	47 963 793
Timor Leste	28 732	12 061	142 024
Togo	251 642	131 062 752	69 135 157
Tonga	438	48 465	187 017
Trinidad e Tobago	11 449 255	2 713 978 824	539 042 407
Tunísia	717 136	316 296 883	217 846 359
Turcas e Caicos, Ilhas	16 742	3 938 248	1 296 915
Turcomenistão	169	1 022 298	3 607 477
Turquia	133 192 433	3 986 132 457	1 033 981 910
Tuvalu	0	771	991
Ucrânia	951 373	729 548 038	294 305 029
Uganda	304 202	733 006	4 893 937
Uruguai	133 283 717	837 130 291	1 531 072 404
Uzbequistão	29 513	28 255 235	19 651 199
Venezuela	127 286 483	2 318 839 761	3 853 971 840
Vietnã	37 563 232	1 072 458 146	463 323 145
Virgens, Ilhas (Britânicas)	67 627	22 792 811	142 005 641
Virgens, Ilhas (Americanas)	26 394	454 189	3 645 838
Fiji	32 788	656 043	1 344 783
Wallis e Futuna, Ilhas	91	5	1 412
Congo, República Democrática do	1 187 731	56 350 350	50 819 012
Zâmbia	27 980	3 061 865	8 891 157
Provisão de Navios e Aeronaves	0	6 107 485 867	3 569 963 804

Fonte: Brasil. Ministério do Desenvolvimento, Indústria e Comércio Exterior. Secretaria de Comércio Exterior. Alice-web: sistema de análise das informações de comércio exterior via internet. Brasília, DF: SECEX, 2011. Disponível em: <http://aliceweb.desenvolvimento.gov.br>. Acesso em: dez. 2011.

Tabela 7.4.1.7 - Importação, segundo os países de procedência - 2010

(continua)

Países de procedência	Importação		
	Quantidade	Peso líquido em quilogramas (kg)	Valor em dólares americanos (FOB)
Total	**102 131 469 586**	**138 195 229 167**	**181 760 737 051**
Afeganistao	1 298	19 443	35 990
Albania	109 954	2 152 485	3 722 266
Alemanha	2 109 421 682	2 632 887 170	12 553 629 170
Burkina Faso		24 000	47 868
Andorra	5 507 064	6 618	3 511 804
Angola	757 342	854 941 502	494 454 461
Anguilla	25	59 362	10 826
Antigua E Barbuda	85	3 961	10 381
Antilhas Holandesas	198 171	157 656 796	76 252 736
Arabia Saudita	4 283 488	3 544 461 775	2 059 153 806
Argelia	4 400 029	3 959 213 819	2 361 413 347
Argentina	369 577 706	10 677 704 602	14 434 593 164
Armenia	25 473	27 135	898 922
Aruba	106 225	5 345	481 672
Australia	18 139 503	5 621 139 266	1 353 567 348
Austria	93 980 023	283 140 948	1 417 298 910
Azerbaijao	2	153 270	193 980
Bahamas	112 552	67 458 957	52 778 433
Bahrein	76 830	63 257 011	42 655 522
Bangladesh	20 802 472	18 749 139	88 145 925
Barbados	195 312	134 205 596	76 755 599
Belarus	125 022	1 899 269 448	674 599 644
Belgica	84 709 356	1 001 554 596	1 508 538 186
Belize	99 014	121 547	353 614
Bermudas	57 028	17 295	80 595
Mianmar (Birmania)	56 189	173 627	1 160 903
Bolivia	64 214 998	7 569 589 912	2 233 080 299
Bosnia-Herzegovina	259 833	80 374	4 656 490
Botsuana	1 347 000	2 764	169 468
Brasil	2 665 112	109 172 334	789 327 521
Brunei	192 272	3 702	309 164
Bulgaria	2 851 575	138 438 927	40 471 929
Burundi	0	9	480
Cabo Verde	0	2 200	48 946
Cayman, Ilhas	872 875	470	47 319
Camboja	1 299 664	398 456	8 667 495
Camaroes	164 729	117 362 962	64 981 214
Canada	67 363 563	4 734 065 707	2 714 086 452
Canal, Ilhas Do	2 550	52 066	99 014
Canarias, Ilhas	31 143 000	160 206	279 395
Cazaquistao	60 970	190 899 132	39 123 684
Catar	5 518	696 270 795	219 755 834
Chile	59 821 229	3 007 972 669	4 175 613 307
China	38 765 731 308	8 391 687 460	25 595 317 376
Taiwan (Formosa)	12 332 396 097	855 860 458	3 104 829 970

Tabela 7.4.1.7 - Importação, segundo os países de procedência - 2010

(continuação)

Países de procedência	Importação		
	Quantidade	Peso líquido em quilogramas (kg)	Valor em dólares americanos (FOB)
Chipre	126 307	221 329	781 303
Cocos (Keeling), Ilhas	272 492	68 738	236 274
Colombia	153 254 467	2 992 733 085	1 079 110 914
Comores, Ilhas	0	170	5 668
Congo	180	1 618 357	10 807 221
Cook, Ilhas	360	0	14
Coreia, Republica Popular Democratica (Norte)	62 438 400	77 175 155	121 036 172
Coreia, Republica Da (Sul)	13 235 978 392	2 783 924 406	8 421 944 134
Costa Do Marfim	15 682	17 751 215	57 289 766
Croacia	172 106 212	4 433 279	23 540 669
Costa Rica	7 182 614	14 668 702	388 480 383
Coveite	356 233	393 773 823	244 092 719
Cuba	66 171	162 273 723	73 417 244
Dinamarca	18 605 416	37 521 156	544 089 413
Dominica, Ilha De	2	1 809	39 095
Equador	677 210	17 898 343	56 885 016
Egito	154 924 606	455 240 774	168 816 806
Eritreia	249	54	9 740
Emirados Arabes Unidos	1 627 121	415 392 509	177 371 722
Espanha	341 239 298	1 836 647 841	2 773 413 321
Eslovenia	8 849 470	6 443 321	61 482 473
Eslovaca, Republica	35 684 843	19 991 506	155 599 742
Estados Unidos	2 820 415 045	23 039 900 411	27 043 395 257
Estonia	1 343 766	3 264 306	27 915 083
Etiopia	0	7 075	37 129
Falkland (Ilhas Malvinas)	390	47	3 195
Feroe, Ilhas	48	31	41 894
Filipinas	1 214 284 474	32 263 882	330 026 571
Finlandia	3 690 567	266 228 978	826 804 738
Franca	733 362 748	878 548 226	4 800 999 992
Gabao	0	76	1 608
Gambia	30	134 476	334 427
Gana	2 344	2 237 967	8 283 378
Georgia	8 397	31 654 747	7 721 539
Gibraltar	188 956	154 288 785	113 831 952
Granada	3	144	7 508
Grecia	108 010 958	84 070 043	67 814 126
Guadalupe	4 118	9	16 708
Guatemala	2 426 777	8 198 373	16 416 922
Guiana Francesa	0	445 945	61 795
Guine	0	40	425
Guine Equatorial	868 697	879 128 633	509 999 481
Guiana	19 680	62 947	66 515
Haiti	10 101	179 004	726 493
Honduras	423 755	6 190 168	5 583 330
Hong Kong	2 303 620 672	147 202 561	729 596 437

Tabela 7.4.1.7 - Importação, segundo os países de procedência - 2010

(continuação)

Países de procedência	Importação		
	Quantidade	Peso líquido em quilogramas (kg)	Valor em dólares americanos (FOB)
Hungria	67 997 087	22 473 512	230 204 767
Iemen	22	28	1 960
Man, Ilha De	0	172	5 388
India	703 441 762	3 687 904 296	4 242 465 822
Indonesia	438 107 901	685 363 070	1 517 281 056
Iraque	1 599 594	1 388 734 042	738 703 229
Ira, Republica Islamica Do	135 030	189 723 859	123 345 165
Irlanda	547 132 091	5 249 668	570 697 723
Islandia	748 124	2 112 058	6 770 279
Israel	421 767 924	1 497 100 028	1 012 547 403
Italia	620 152 052	892 713 776	4 838 049 794
Jamaica	279 688	243 640	824 084
Japao	11 066 394 910	1 180 315 489	6 986 008 440
Jordania	15 620	327 345	1 524 387
Kiribati	0	179	28 191
Laos, Republica Popular Democratica Do	68 691	13 809	302 166
Lesoto	13 623	1 084	100 400
Letonia	75 433	37 502 035	29 697 232
Libano	22 635	731 912	1 659 379
Liberia	816	704 253	2 374 374
Libia	199 689	185 208 004	101 474 970
Liechtenstein	47 991	821 004	11 628 041
Lituania	160 309	87 446 077	60 434 503
Luxemburgo	1 118 155	90 922 113	302 417 412
Macau	1 678 370	1 425 104	6 851 653
Macedonia, Antiga Republica Iugoslava Da	1 263	398 929	1 915 079
Madagascar	16 713	14 635	202 529
Madeira, Ilha Da	3	1	175
Malasia	5 567 008 393	339 657 249	1 749 121 321
Malavi	5 503	843 506	3 243 353
Maldivas	1	89	14 738
Mali	5	401	3 291
Malta	11 680 808	23 178 826	45 602 197
Marianas Do Norte, Ilhas	27	22	2 534
Marrocos	69 309 991	1 809 417 928	664 920 400
Marshall, Ilhas	2 500	62 064	71 533
Mauricio	184 889	87 379	1 149 462
Mauritania	8 169	83	4 924
Midway, Ilhas	4 024	19	2 302
Mexico	736 310 346	1 240 519 012	3 858 590 039
Moldova, Republica Da	2 394	71 218 104	41 318 358
Monaco	380 639	1 636 082	10 667 212
Mongolia	0	21 016	15 665
Montenegro	618	15	1 370
Micronesia, Estados Federados Da	12 002	14	5 573
Montserrat	1 132	0	194
Mocambique	12 000	456 123	2 002 508
Namibia	102 061	86 864	218 713
Nauru	0	1	235

Tabela 7.4.1.7 - Importação, segundo os países de procedência - 2010

(continuação)

Países de procedência	Importação		
	Quantidade	Peso líquido em quilogramas (kg)	Valor em dólares americanos (FOB)
Christmas (Navidad), Ilha	13	1	991
Nepal	53 900	93 623	753 955
Nicaragua	114 437	14 042	249 184
Niger	3 564	3 577	15 918
Nigeria	12 340 374	9 725 402 139	5 920 185 355
Niue	0	43	7 031
Norfolk, Ilha	1 890	4	756
Noruega	3 617 865	522 076 945	700 550 459
Nova Caledonia	23	34	2 728
Papua Nova Guine	1	112	10 453
Nova Zelandia	617 628	6 064 163	45 178 949
Vanuatu	150	623	11 980
Oma	75	27 499 821	12 173 745
Pacifico, Ilhas Do (Eua)	0	600	1 819
Paises Baixos (Holanda)	80 170 949	1 535 460 674	1 773 241 503
Palau	3	26	6 243
Paquistao	53 250 413	8 842 365	62 077 673
Panama	3 368 217	7 354 620	14 854 559
Paraguai	119 421 766	1 875 109 096	611 400 544
Peru	16 665 652	664 524 770	907 720 951
Pitcairn	6	18	3 281
Polinesia Francesa	84 053	3 167	40 594
Polonia	115 691 686	478 069 097	445 338 783
Portugal	41 411 061	471 942 507	580 575 938
Porto Rico	27 647 836	2 386 846	211 217 258
Quenia	144 300	143 295	878 530
Quirguiz, Republica	900	10 090	204 518
Reino Unido	124 163 818	1 111 921 563	3 155 025 426
Republica Centro-Africana	123 836	242 340	221 819
Republica Dominicana	1 504 584	2 121 817	14 822 794
Reuniao	1	1	1 371
Zimbabue	647	516 770	1 739 218
Romenia	27 636 414	35 323 286	123 181 249
Russia, Federacao Da	1 519 702	4 774 825 808	1 910 346 832
Salomao, Ilhas	1	1	185
Saara Ocidental	433	56	4 745
El Salvador	46 872 298	1 278 451	5 296 347
Samoa	7 363 144	24 828	641 618
Samoa Americana	142 200	293	56 229
Sao Cristovao E Nevis	424 044	25 199	1 625 647
San Marino	277	67 526	6 003 061
Santa Lucia	2 605	1 864	35 518
Senegal	435 918	104 170	395 978
Seychelles	16 563	106 543	1 190 656
Serra Leoa	6 872	6 214	65 714
Servia	228 348	567 737	4 533 115
Cingapura	817 391 781	366 777 278	848 301 839
Siria, Republica Arabe Da	81 914	56 344 170	47 409 040

Tabela 7.4.1.7 - Importação, segundo os países de procedência - 2010

(conclusão)

Países de procedência	Importação		
	Quantidade	Peso líquido em quilogramas (kg)	Valor em dólares americanos (FOB)
Somalia	0	2	2 322
Sri Lanka	32 126 417	4 957 639	23 728 120
Suazilandia	8 289 595	17 985	19 761 683
Africa Do Sul	4 733 607	1 338 620 504	753 431 144
Sudao		12 980	41 624
Suecia	69 169 581	354 235 842	1 721 234 874
Suica	274 728 562	387 010 787	2 865 622 195
Suriname	1 663	22 282	216 710
Tadjiquistao	1 481	19	3 578
Tailandia	4 039 964 686	278 179 520	1 838 702 131
Tanzania, Republica Unida Da	60 632	84 901	271 565
Chade	10	50	898
Tcheca, Republica	160 585 603	83 921 450	472 414 584
Timor Leste	194 476	45	21 117
Togo	47	54 840 801	6 309 074
Toquelau	3 363	144 854	634 181
Tonga	0	35 398	87 741
Trinidad E Tobago	1 605	1 072 282 865	395 917 549
Tunisia	2 412 381	327 967 376	124 345 165
Turcas E Caicos, Ilhas	0	47	5 443
Turcomenistao	98	297 846	381 897
Turquia	27 062 099	889 230 006	656 269 938
Ucrania	655 693	1 102 635 764	343 877 717
Uganda	0	4 672	328 585
Uruguai	103 997 866	2 346 849 917	1 574 156 731
Uzbequistao	5	321 364	1 073 654
Vaticano, Estado Da Cidade Do	0	219	12 580
Venezuela	4 333 446	2 688 230 878	832 667 132
Vietna	211 665 931	406 157 386	473 633 071
Virgens, Ilhas (Britanicas)	4 317 183	898 609	3 220 350
Virgens, Ilhas (Americanas)	3 215 174	233 830 250	21 210 321
Fiji	4	4 049	15 549
Wake, Ilha	93	1 753	34 825
Congo, Republica Democratica Do	16	2 051 795	13 317 898
Zambia	3 651	273 498	2 343 806
A designar	0	5	427
Organizacoes Internacionais	69	1 193	20 744

Fonte: Brasil. Ministério do Desenvolvimento, Indústria e Comércio Exterior. Secretaria de Comércio Exterior. Alice-web: sistema de análise das informações de comércio exterior via internet. Brasília, DF: SECEX, 2011. Disponível em: <http://aliceweb.desenvolvimento.gov.br>. Acesso em: mar. 2011.

Tabela 7.4.2.1 - Balanço de pagamentos - 2008-2011

Especificação	Balanço de pagamentos (1 000 000 US$)			
	2008	2009	2010	2011
Balança comercial (fob)	**24 836**	**25 290**	**20 147**	**29 796**
Exportações	197 942	152 995	201 915	256 040
Importações	173 107	127 705	181 768	226 243
Serviços	**(-) 16 690**	**(-) 19 245**	**(-) 30 771**	**(-) 37 906**
Receitas	30 451	27 728	31 821	38 434
Despesas	47 140	46 974	62 592	76 340
Rendas	**(-) 40 562**	**(-) 33 684**	**(-) 39 486**	**(-) 47 319**
Receitas	12 511	8 826	7 405	10 753
Despesas	53 073	42 510	46 892	58 072
Transferências unilaterais correntes	**4 224**	**3 338**	**2 788**	**2 816**
Receitas	5 317	4 736	4 661	4 728
Despesas	1 093	1 398	1 873	1 911
Conta capital (1)	**1 055**	**1 129**	**1 119**	**1 573**
Conta financeira	**28 297**	**70 172**	**98 597**	**110 294**
Investimento direto (líquido)	**24 601**	**36 033**	**36 919**	**75 957**
No exterior	(-) 20 457	10 084	(-) 11 588	9 297
Participação no capital	(-) 13 859	(-) 4 545	(-) 26 782	(-) 11 866
Empréstimos intercompanhias	(-) 6 598	14 629	15 195	21 163
No país	45 058	25 949	48 506	66 660
Participação no capital	30 064	19 906	40 117	54 783
Empréstimos intercompanhias	14 994	6 042	8 390	11 877
Investimentos em carteira	**1 133**	**50 283**	**63 011**	**25 106**
Ativos	1 900	4 125	(-) 4 784	7 632
Ações	257	2 582	6 211	8 801
Títulos de renda fixa	1 643	1 542	(-) 10 995	(-) 1 169
Passivos	(-) 767	46 159	67 795	17 474
Ações	(-) 7 565	37 071	37 684	6 198
Títulos de renda fixa	6 798	9 087	30 111	11 276
Derivativos	**(-) 312**	**156**	**(-) 112**	**4**
Ativos	298	322	133	252
Passivos	(-) 610	(-) 166	(-) 245	(-) 248
Outros investimentos (2)	**2 875**	**(-) 16 300**	**(-) 1 221**	**9 227**
Ativos	(-) 5 269	(-) 30 376	(-) 42 636	(-) 39 912
Passivos	8 143	14 076	41 415	49 139
Erros e omissões	**1 809**	**(-) 347**	**(-) 3 292**	**(-) 619**
Resultado do balanço	**2 969**	**46 651**	**49 101**	**58 637**

Fonte: Banco Central do Brasil, Departamento Econômico, Divisão de Balanço de Pagamento.

(1) Inclui transferências de patrimônio. (2) Registra créditos comerciais, empréstimos, moeda e depósitos, outros ativos e passivos e operações de regularização.

Tabela 7.4.2.2 - Reservas internacionais do País no Banco Central do Brasil - 2006-2011

Ano e mês	Valor (1 000 000 US$)	
	Caixa	Liquidez internacional (1)
2006	85 839	85 839
2007	180 334	180 334
2008		
Janeiro	187 507	187 507
Fevereiro	192 902	192 902
Março	195 232	195 232
Abril	195 767	195 767
Maio	197 906	197 906
Junho	200 827	200 827
Julho	203 562	203 562
Agosto	205 116	205 116
Setembro	206 494	207 494
Outubro	197 229	203 179
Novembro	194 668	206 377
Dezembro	193 783	206 806
2009		
Janeiro	188 102	200 813
Fevereiro	186 880	199 412
Março	190 388	202 460
Abril	190 546	201 317
Maio	195 264	205 576
Junho	201 467	208 425
Julho	207 363	211 871
Agosto	215 744	219 054
Setembro	221 629	224 213
Outubro	231 123	232 920
Novembro	236 660	238 000
Dezembro	238 520	239 054
2010		
Janeiro	240 484	240 823
Fevereiro	241 082	241 338
Março	243 762	243 953
Abril	247 292	247 316
Maio	249 846	249 846
Junho	253 114	253 114
Julho	257 299	257 299
Agosto	261 320	261 320
Setembro	275 206	275 206
Outubro	284 930	284 930
Novembro	285 461	285 461
Dezembro	288 575	288 575
2011		
Janeiro	297 696	297 696
Fevereiro	307 516	307 516
Março	317 146	317 146
Abril	328 062	328 062
Maio	333 017	333 017
Junho	335 775	335 775
Julho	346 144	346 144
Agosto	353 397	353 397
Setembro	349 708	349 708
Outubro	352 928	352 928
Novembro	352 073	352 073
Dezembro	352 012	352 012

Fonte: Banco Central do Brasil, Departamento Econômico, Divisão de Balanço de Pagamento.

Nota: Posição em final de período.

(1) Diferentemente do conceito caixa, este conceito inclui o saldo das operações de linhas com recompra e de empréstimo em moedas estrangeiras iniciadas em setembro de 2008.

Tabela 7.4.2.3 - Saldos do endividamento externo a médio e longo prazos - 2008-2010

Especificação	Saldos do endividamento externo em 31.12 (1 000 000 US$) (1)(2)		
	2008	2009	2010
Total	**161 896**	**167 220**	**199 497**
Empréstimos do Fundo Monetário Internacional (FMI)	**0**	**4 510**	**4 446**
Financiamentos de importações	**58 977**	**57 468**	**78 150**
Entidades internacionais	30 023	28 202	35 166
Banco Mundial (BIRD)	10 298	9 725	13 309
Banco Interamericano de Desenvolvimento (BID)	14 823	13 868	17 148
Corporação Financeira Internacional (IFC)	2 581	2 534	2 447
Outras	2 321	2 074	2 262
Agências governamentais	6 854	6 826	15 528
Agência Internacional de Desenvolvimento (USAID)	43	32	21
USDA - Lei nº 480, trigo (VI, VII e VIII acordos)	0	0	0
Banco de Exportação e Importação (EXIMBANK USA)	261	294	118
Banco de Exportação e Importação (EXIMBANK Japão)	4 482	4 427	4 539
"Kreditanstalt für Wiederaufbau" (KFW)	483	483	386
"Overseas Private Investment Corp" (OPIC)	43	36	31
Clube de Paris	0	0	0
Outras	1 541	1 554	10 433
Outros financiadores	22 100	22 440	27 457
Agência Internacional de Desenvolvimento - AID (Empréstimos - programa)	**0**	**0**	**0**
Bônus	**42 687**	**44 953**	**42 223**
Empréstimos em moeda	**60 232**	**60 289**	**74 677**
Bancos estrangeiros	38 747	42 904	52 914
Bancos brasileiros	18 288	14 419	16 198
Instituições não-financeiras	3 197	2 966	5 566
Empréstimos diversos (acervos)	**0**	**0**	**0**
Empréstimos intercompanhias	**59 093**	**70 560**	**86 973**

Fonte: Banco Central do Brasil, Departamento Econômico, Divisão de Balanço de Pagamento.

(1) Exclui estoque de principal relativo intercompanhias que passam a ser classificados como investimento direto. (2) A partir de 2001 a dívida vencida há mais de 120 dias e a dívida vincenda, com 3 ou mais parcelas vencidas há mais de 120 dias, foram apartadas do total.

Tabela 7.4.2.4 - Serviços do balanço de pagamentos - 2009-2011

Especificação	Serviços do balanço de pagamentos (1 000 000 US$)		
	2009	2010	2011
Total	**(-) 19 245**	**(-) 30 771**	**(-) 37 906**
Receitas	27 728	31 821	38 434
Despesas	46 974	62 592	76 340
Transportes	(-) 3 926	(-) 6 407	(-) 8 335
Receitas	4 040	4 931	5 819
Despesas	7 966	11 339	14 154
Viagens	(-) 5 594	(-) 10 503	(-) 14 459
Receitas	5 305	5 919	6 775
Despesas	10 898	16 422	21 234
Seguros	(-) 1 442	(-) 1 113	(-) 1 212
Receitas	373	416	505
Despesas	1 815	1 529	1 717
Financeiros	(-) 42	394	883
Receitas	1 570	2 073	2 662
Despesas	1 612	1 679	1 779
Computação e informações	(-) 2 586	(-) 3 296	(-) 3 800
Receitas	209	210	236
Despesas	2 795	3 505	4 036
Royalties e licenças	(-) 2 078	(-) 2 453	(-) 2 710
Receitas	434	397	591
Despesas	2 512	2 850	3 301
Aluguel de equipamentos	(-) 9 393	(-) 13 752	(-) 16 669
Receitas	50	54	69
Despesas	9 442	13 806	16 738
Serviços governamentais	(-) 1 416	(-) 1 319	(-) 1 451
Receitas	1 483	1 527	1 774
Despesas	2 899	2 846	3 225
Comunicações	186	164	116
Receita	353	435	320
Despesa	166	271	204
Construção	11	22	10
Receita	14	29	19
Despesa	4	6	9
Comerciais e corretagem	615	276	373
Receita	1 443	1 128	1 261
Despesa	828	851	888
Negócios, profissionais e técnicos	7 297	8 378	10 667
Receita	12 374	14 595	18 296
Despesa	5 077	6 216	7 630
Pessoais, cultura e de recreação	(-) 878	(-) 1 163	(-) 1 318
Receita	80	108	108
Despesa	958	1 271	1 426

Fonte: Banco Central do Brasil, Departamento Econômico, Divisão de Balanço de Pagamento.

Tabela 7.4.2.5 - Rendas do balanço de pagamentos - 2009-2011

Especificação	Rendas do balanço de pagamentos (1 000 000 US$)		
	2009	2010	2011
Total	**(-) 33 684**	**(-) 39 486**	**(-) 47 319**
Receita	8 826	7 405	10 753
Despesa	42.510	46.892	58 072
Salário e ordenado	603	498	567
Receita	665	565	665
Despesa	62	66	98
Renda de investimentos (líquido)	(-) 34 287	(-) 39 985	(-) 47 886
Renda de investimento direto	(-) 19 742	(-) 25 504	(-) 29 631
Receita	1 287	1 080	2 085
Despesa	21 029	26 584	31 716
Lucros e dividendos	(-) 17 765	(-) 23 591	(-) 27 379
Receita	1 186	888	1 804
Despesa	18 951	24 479	29 183
Lucros reinvestidos	0	0	0
Juros de empréstimo intercompanhia	(-) 1 977	(-) 1 913	(-) 2 252
Receita	100	193	282
Despesa	2.077	2.106	2.533
Renda de investimento em carteira	(-) 9 213	(-) 9 964	(-) 12 164
Receita	5 827	4 928	7 046
Despesa	15 041	14 892	19 210
Lucros e dividendos	(-) 7 453	(-) 6 784	(-) 10 787
Receita	44	1	1
Despesa	7.497	6.785	10.788
Juros de títulos de renda fixa	(-) 1 760	(-) 3 180	(-) 1 377
Receita	5 783	4 927	7 046
Despesa	7 543	8 107	8 423
Renda de outros investimentos (juros)	(-) 5 332	(-) 4 517	(-) 6 091
Receita	1 046	833	956
Despesa	6 378	5 350	7 047
Juros pagos	6 378	5 350	7 047
Juros refinanciados	0	0	0
Juros atrasados	0	0	0
Transferências unilaterais correntes	**3 338**	**2 788**	**2 816**
Receita	4 736	4 661	4 728
Despesa	1 398	1 873	1 911

Fonte: Banco Central do Brasil, Departamento Econômico, Divisão de Balanço de Pagamento.

Tabela 7.4.3.1 - Taxa média de câmbio - real/dólar - 2005-2011

Ano e mês	Taxa média de câmbio (R$/US$)							
	Final do período				Média do período			
	Compra		Venda		Compra		Venda	
	Taxa	Variação percentual (%)	Taxa	Variação percentual (%)	Taxa	Variação percentual (%)	Taxa	Variação percentual (%)
2005	2,34	(-) 11,82	2,34	(-) 11,82	2,43	(-) 16,81	2,43	(-) 16,80
2006	2,14	(-) 8,66	2,14	(-) 8,66	2,18	(-) 10,56	2,18	(-) 10,56
2007	1,77	(-) 17,16	1,77	(-) 17,15	1,95	(-) 9,38	1,95	(-) 9,38
2008	2,34	31,95	2,34	31,94	1,84	(-) 5,69	1,84	(-) 5,69
Janeiro	1,76	(-) 0,62	1,76	(-) 0,62	1,77	(-) 0,66	1,77	(-) 0,66
Fevereiro	1,68	(-) 4,38	1,68	(-) 4,37	1,73	(-) 2,63	1,73	(-) 2,63
Março	1,75	3,91	1,75	3,91	1,71	(-) 1,16	1,71	(-) 1,16
Abril	1,69	(-) 3,54	1,69	(-) 3,54	1,69	(-) 1,10	1,69	(-) 1,10
Maio	1,63	(-) 3,43	1,63	(-) 3,43	1,66	(-) 1,68	1,66	(-) 1,68
Junho	1,59	(-) 2,30	1,59	(-) 2,30	1,62	(-) 2,51	1,62	(-) 2,51
Julho	1,57	(-) 1,59	1,57	(-) 1,59	1,59	(-) 1,70	1,59	(-) 1,70
Agosto	1,63	4,33	1,63	4,33	1,61	1,31	1,61	1,31
Setembro	1,91	17,13	1,91	17,13	1,80	11,62	1,80	11,62
Outubro	2,11	10,50	2,12	10,50	2,17	20,75	2,17	20,74
Novembro	2,33	10,30	2,33	10,30	2,27	4,30	2,27	4,30
Dezembro	2,34	0,17	2,34	0,17	2,39	5,65	2,39	5,65
2009	1,74	(-) 25,50	1,74	(-) 25,49	1,99	8,50	1,99	8,49
Janeiro	2,32	(-) 0,89	2,32	(-) 0,89	2,31	(-) 3,63	2,31	(-) 3,63
Fevereiro	2,38	2,69	2,38	2,69	2,31	0,23	2,31	0,23
Março	2,31	(-) 2,66	2,32	(-) 2,66	2,31	0,05	2,31	0,05
Abril	2,18	(-) 5,92	2,18	(-) 5,91	2,21	(-) 4,67	2,21	(-) 4,67
Maio	1,97	(-) 9,43	1,97	(-) 9,42	2,06	(-) 6,57	2,06	(-) 6,57
Junho	1,95	(-) 1,09	1,95	(-) 1,08	1,96	(-) 5,02	1,96	(-) 5,01
Julho	1,87	(-) 4,05	1,87	(-) 4,05	1,93	(-) 1,27	1,93	(-) 1,27
Agosto	1,89	0,74	1,89	0,74	1,84	(-) 4,53	1,85	(-) 4,53
Setembro	1,78	(-) 5,74	1,78	(-) 5,74	1,82	(-) 1,38	1,82	(-) 1,38
Outubro	1,74	(-) 1,92	1,74	(-) 1,92	1,74	(-) 4,47	1,74	(-) 4,47
Novembro	1,75	0,37	1,75	0,37	1,73	(-) 0,71	1,73	(-) 0,71
Dezembro	1,74	(-) 0,53	1,74	(-) 0,53	1,75	1,40	1,75	1,40
2010	1,67	(-) 4,31	1,67	(-) 4,31	1,76	(-) 11,75	1,76	(-) 11,75
Janeiro	1,87	7,68	1,87	7,67	1,78	1,69	1,78	1,69
Fevereiro	1,81	(-) 3,40	1,81	(-) 3,40	1,84	3,47	1,84	3,47
Março	1,78	(-) 1,66	1,78	(-) 1,66	1,79	(-) 3,03	1,79	(-) 3,03
Abril	1,73	(-) 2,83	1,73	(-) 2,83	1,76	(-) 1,64	1,76	(-) 1,64
Maio	1,82	4,98	1,82	4,98	1,81	3,22	1,81	3,22
Junho	1,80	(-) 0,84	1,80	(-) 0,84	1,81	(-) 0,37	1,81	(-) 0,37
Julho	1,76	(-) 2,46	1,76	(-) 2,46	1,77	(-) 2,04	1,77	(-) 2,04
Agosto	1,76	(-) 0,07	1,76	(-) 0,07	1,76	(-) 0,57	1,76	(-) 0,57
Setembro	1,69	(-) 3,52	1,69	(-) 3,52	1,72	(-) 2,32	1,72	(-) 2,32
Outubro	1,70	0,43	1,70	0,42	1,68	(-) 2,05	1,68	(-) 2,05
Novembro	1,72	0,86	1,72	0,86	1,71	1,77	1,71	1,77
Dezembro	1,67	(-) 2,91	1,67	(-) 2,91	1,69	(-) 1,16	1,69	(-) 1,16
2011	1,88	12,59	1,88	12,59	1,67	(-) 4,81	1,67	(-) 4,81
Janeiro	1,67	0,43	1,67	0,43	1,67	(-) 1,09	1,67	(-) 1,09
Fevereiro	1,66	(-) 0,73	1,66	(-) 0,73	1,67	(-) 0,41	1,67	(-) 0,41
Março	1,63	(-) 1,96	1,63	(-) 1,96	1,66	(-) 0,53	1,66	(-) 0,53
Abril	1,57	(-) 3,40	1,57	(-) 3,40	1,59	(-) 4,38	1,59	(-) 4,38
Maio	1,58	0,42	1,58	0,42	1,61	1,71	1,61	1,70
Junho	1,56	(-) 1,19	1,56	(-) 1,19	1,59	(-) 1,64	1,59	(-) 1,64
Julho	1,56	(-) 0,31	1,56	(-) 0,31	1,56	(-) 1,46	1,56	(-) 1,46
Agosto	1,59	1,99	1,59	1,99	1,60	2,12	1,60	2,11
Setembro	1,85	16,84	1,85	16,83	1,75	9,57	1,75	9,57
Outubro	1,69	(-) 8,94	1,69	(-) 8,94	1,77	1,31	1,77	1,30
Novembro	1,81	7,25	1,81	7,24	1,79	1,01	1,79	1,01
Dezembro	1,88	3,59	1,88	3,59	1,84	2,59	1,84	2,59

Fonte: Banco Central do Brasil, Departamento Econômico, Divisão de Balanço de Pagamento.

Contas Nacionais

As Contas Nacionais brasileiras são revisadas periodicamente para incorporar mudanças conceituais, metodológicas ou de atualização dos dados básicos utilizados na construção das séries históricas tendo passado, ao longo de sua história, por várias revisões, algumas delas implicando alterações significativas na metodologia e resultados.

A série histórica das contas nacionais brasileiras iniciou-se no ano de 1947. A primeira revisão foi publicada pela Fundação Getulio Vargas - FGV, em outubro de 1969. Nos anos subsequentes, as mudanças introduzidas não ocasionaram alterações substanciais nos resultados, por se tratarem, na maioria das vezes, de simples revisões dos dados básicos, comuns a qualquer rotina de divulgação de Contas Nacionais.

Em dezembro de 1986, o IBGE assumiu a responsabilidade pelo cálculo das Contas Nacionais, permanecendo com o mesmo sistema (posteriormente denominado de Sistema de Contas Nacionais Consolidadas - SCNC), desenvolvido pela FGV, até então baseado na versão do Sistema de Contas Nacionais da Organização das Nações Unidas - ONU, o *System of national accounts 1952*, embora já incorporasse alguns conceitos e definições da versão de 1968.

Gráfico 7.5.1 - Variação percentual anual da taxa de crescimento do Produto Interno Bruto - PIB - Brasil - 2005-2010

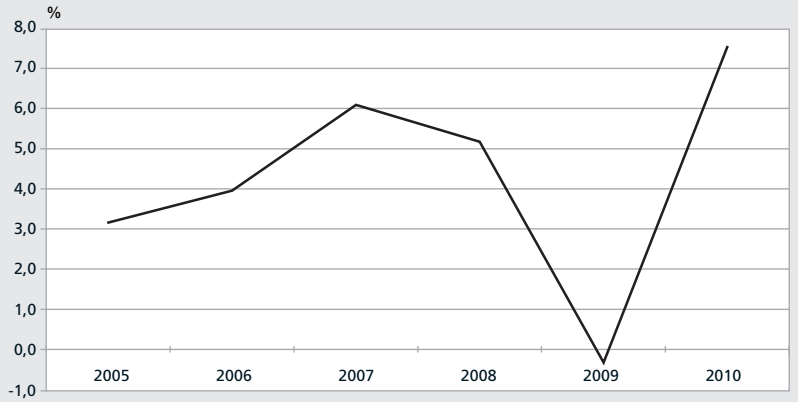

Naquela época, o IBGE havia iniciado o projeto de implementação de um Sistema de Contas Nacionais mais avançado, dentro da concepção de um sistema que integrasse a matriz de insumo-produto e apresentasse resultados por setor institucional. Os primeiros resultados desse sistema foram elaborados para o ano-base de 1980.

O Sistema de Contas Nacionais do Brasil, divulgado em dezembro de 1997 e que substituiu o anterior, seguia as recomendações expressas no manual System of national accounts 1993, elaborado pela Comissão das Comunidades Europeias, Fundo Monetário Internacional, Organização para a Cooperação e o Desenvolvimento

Fonte: Sistema de contas nacionais: Brasil 2005-2009. Rio de Janeiro: IBGE, 2011. (Contas nacionais, n. 34). Disponível em: <http://www.ibge.gov.br/home/estatistica/economia/contasnacionais/2009/sicona2005_2009.pdf>. Acesso em: mar. 2012; e IBGE, Diretoria de Pesquisas, Coordenação de Contas Nacionais, Contas Nacionais Trimestrais.

(1) O ano de 2010 foi obtido a partir das Contas Nacionais Trimestrais.

Gráfico 7.5.2 - Composição do Produto Interno Bruto - PIB Brasil - 2005-2009

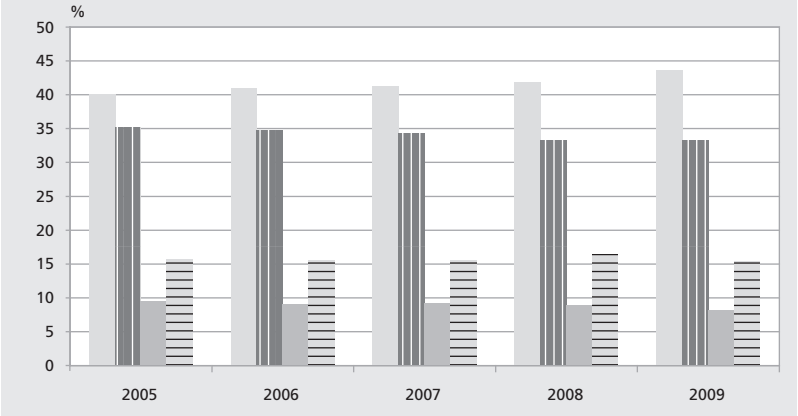

Fonte: Sistema de contas nacionais: Brasil 2005-2009. Rio de Janeiro: IBGE, 2011. (Contas nacionais, n. 34). Disponível em: <http://www.ibge.gov.br/home/estatistica/economia/contasnacionais/2009/sicona2005_2009.pdf>. Acesso em: mar. 2012.

- Remuneração dos empregados
- Excedente operacional bruto
- Rendimento de autonômos
- Impostos líquidos de subsídios sobre a produção e importação

Econômico, Organização das Nações Unidas e Banco Mundial.

A atualização do Sistema, divulgada em março de 2007, teve como principais inovações a incorporação de novos marcos estruturais, como os resultados do Censo Agropecuário 1995-1996 e da Pesquisa de Orçamentos Familiares 2002-2003, novas fontes de dados, como as pesquisas econômicas anuais nas áreas de Indústria, Construção Civil, Comércio e Serviços, bem como informações anuais de instituições externas, como a Declaração de Informações Econômico-Fiscais da Pessoa Jurídica - DIPJ, da Secretaria da Receita Federal. Conceitos, definições e algoritmos de cálculo foram atualizados seguindo recomendações internacionais e passou-se a adotar uma classificação de atividades econômicas compatível com a Classificação Nacional de Atividades Econômicas - CNAE 1.0.

O Sistema de Contas Nacionais do Brasil apresenta um conjunto coerente de dados, permitindo a análise da economia nacional, sua evolução, e maior precisão na análise comparativa com outros países.

Neste Anuário, são apresentadas algumas tabelas com os principais agregados do Sistema constantes na publicação Sistema de contas nacionais: Brasil 2005-2009, sendo os dados de 2010 referentes às Contas Nacionais Trimestrais.

As Contas Nacionais Trimestrais apresentam os valores correntes e os índices de volume trimestralmente para o Produto Interno Bruto - PIB por atividade econômica; impostos líquidos de subsídios sobre produtos; valor adicionado a preços básicos; despesas de consumo das famílias; despesas de consumo do governo; formação bruta de capital fixo; e exportações e importações de bens e serviços.

São calculadas séries de índices de volume encadeados com base de referência na média de 1995=100 com e sem ajuste sazonal; taxas comparando o trimestre com igual trimestre do ano anterior (T/T-4); taxas comparando o trimestre com o imediatamente anterior (T/T-1); variação acumulada no ano corrente e nos últimos quatro trimestres; e séries de valores correntes e valores encadeados a preços de 1995. Além disso, as Contas Nacionais Trimestrais englobam, também, as Contas Econômicas Integradas e a Conta Financeira. Os resultados são divulgados cerca de 65 dias após o término do trimestre.

Tabela 7.5.1.1 - Composição do Produto Interno Bruto sob as três óticas - 2006-2008

Composição do Produto Interno Bruto	Valor (1 000 000 R$)		
	2006	2007	2008
A - Ótica da produção			
Produto Interno Bruto	2 369 484	2 661 344	3 031 864
Produção	4 118 114	4 624 012	5 308 622
Impostos sobre produtos	336 554	374 744	453 038
Subsídios aos produtos (-)	(-) 1 491	(-) 1 258	(-) 1 284
Consumo intermediário (-)	(-) 2 083 693	(-) 2 336 154	(-) 2 728 512
B - Ótica da despesa			
Produto Interno Bruto	2 369 484	2 661 344	3 031 864
Despesa de consumo final	1 903 679	2 133 128	2 398 945
Despesa de consumo das famílias	1 396 034	1 562 359	1 751 853
Despesa de consumo das ISFLSFs	32 872	31 708	34 987
Despesa de consumo da administração pública	474 773	539 061	612 105
Formação bruta de capital	397 027	487 761	627 158
Formação bruta de capital fixo	389 328	464 137	579 531
Variação de estoque	7 699	23 624	47 627
Exportação de bens e serviços	340 457	355 672	414 295
Importação de bens e serviços (-)	(-) 271 679	(-) 315 217	(-) 408 534
C - Ótica da renda			
Produto Interno Bruto	2 369 484	2 661 344	3 031 864
Remuneração dos empregados	969 391	1 099 903	1 268 883
Salários	770 938	870 189	1 002 998
Contribuições sociais efetivas	163 467	192 130	224 516
Contribuições sociais imputadas	34 986	37 584	41 369
Rendimento misto bruto	212 919	240 717	265 556
Excedente operacional bruto	824 998	914 913	1 005 624
Impostos sobre a produção e importação	367 048	411 629	495 048
Subsídios a produção e importação (-)	(-) 4 872	(-) 5 818	(-) 3 247

Fonte: Sistema de contas nacionais: Brasil 2004-2008. Rio de Janeiro: IBGE, 2010. (Contas nacionais, n. 31).

Tabela 7.5.1.2 - Produto Interno Bruto, Produto Interno Bruto *per capita* , população residente e deflator implícito - 2000-2010

Ano	Produto Interno Bruto			População residente 1 000 hab. (1)	Produto Interno Bruto *per capita*			Deflator implícito
	1 000 000 R$		Variação real anual (%)		R$		Variação real anual (%)	Variação anual (%)
	Preços correntes	Preços do ano anterior			Preços correntes	Preços do ano anterior		
2000	1 179 482	1 110 861	4,3	171 280	6.886	6.486	2,8	6,2
2001	1 302 136	1 194 970	1,3	173 808	7.492	6.875	(-) 0,2	9,0
2002	1 477 822	1 336 748	2,7	176 304	8.382	7.582	1,2	10,6
2003	1 699 948	1 494 767	1,1	178 741	9.511	8.363	(-) 0,2	13,7
2004	1 941 498	1 797 054	5,7	181 106	10.720	9.923	4,3	8,0
2005	2 147 239	2 002 843	3,2	183 383	11.709	10.922	1,9	7,2
2006	2 369 484	2 232 206	4,0	185 564	12.769	12.029	2,7	6,1
2007	2 661 344	2 513 819	6,1	187 642	14.183	13.397	4,9	5,9
2008	3 032 203	2 798 978	5,2	189 613	15.992	14.762	4,1	8,3
2009	3 239 404	3 022 205	(-) 0,3	191 481	16.918	15.783	(-) 1,3	7,2
2010 (2)	3 770 085	3 483 451	7,5	193 253	19.509	18.025	6,5	8,2

Fonte: Sistema de contas nacionais: Brasil 2005-2009. Rio de Janeiro: IBGE, 2011. (Contas nacionais, n. 34). Disponível em: <http://www.ibge.gov.br/home/estatistica/economia/contasnacionais/2009/sicona2005_2009.pdf>. Acesso em: mar. 2012.

(1) População estimada para 1º de julho, série revisada: Coordenação de População e Indicadores Sociais.

(2) Com base nos dados preliminares das Contas Nacionais Trimestrais

Tabela 7.5.1.3 - Produto Interno Bruto - PIB e formação bruta de capital fixo - FBCF - 2000-2010

Ano	Preços correntes (1 000 000 R$)		FBCF/PIB (%)	Preços do ano anterior (1 000 000 R$)		FBCF/PIB (%)	Variação real anual (%)	
	PIB	FBCF		PIB	FBCF		PIB	FBCF
2000	1 179 482	198 151	16,8	1 110 861	175 138	15,8	4,3	5,0
2001	1 302 136	221 772	17,0	1 194 970	199 015	16,7	1,3	0,4
2002	1 477 822	242 162	16,4	1 336 748	210 169	15,7	2,7	(-) 5,2
2003	1 699 948	259 714	15,3	1 494 767	231 037	15,5	1,1	(-) 4,6
2004	1 941 498	312 516	16,1	1 797 054	283 405	15,8	5,7	9,1
2005	2 147 239	342 237	15,9	2 002 843	323 847	16,2	3,2	3,6
2006	2 369 484	389 328	16,4	2 232 206	375 684	16,8	4,0	9,8
2007	2 661 344	464 137	17,4	2 513 819	443 251	17,6	6,1	13,9
2008	3 032 203	579 531	19,1	2 798 978	527 135	18,8	5,2	13,6
2009	3 239 404	585 317	18,1	3 022 205	540 564	17,9	(-) 0,3	(-) 6,7
2010 (1)	3 770 085	733 712	19,5	3 483 451	710 188	20,4	7,5	21,3

Fonte: Sistema de contas nacionais: Brasil 2005-2009. Rio de Janeiro: IBGE, 2011. (Contas nacionais, n. 34). Disponível em: <http://www.ibge.gov.br/home/estatistica/economia/contasnacionais/2009/sicona2005_2009.pdf>. Acesso em: mar. 2012.

(1) Com base nos dados preliminares das Contas Nacionais Trimestrais.

Tabela 7.5.1.4 - Série encadeada do índice trimestral, segundo as classes e os ramos de atividade econômica - 2008-2010

Classes e ramos de atividade econômica	Série encadeada do índice trimestral (média de 1995 = 100)			
	2008			
	1º trimestre	2º trimestre	3º trimestre	4º trimestre
PIB a preços de mercado	141,37	148,93	152,53	145,14
Agropecuária	168,13	208,74	165,06	131,61
Indústria	125,70	134,82	143,73	130,56
Serviços	144,28	148,57	152,42	150,00
Valor adicionado a preços básicos	140,18	147,71	150,76	143,60
Imposto sobre produto	148,31	156,04	163,05	154,32

Classes e ramos de atividade econômica	Série encadeada do índice trimestral (média de 1995 = 100)			
	2009			
	1º trimestre	2º trimestre	3º trimestre	4º trimestre
PIB a preços de mercado	137,54	145,36	150,29	152,85
Agropecuária	166,98	201,80	152,69	131,10
Indústria	111,09	122,62	134,00	137,13
Serviços	145,60	149,59	154,57	158,13
Valor adicionado a preços básicos	136,54	144,41	148,57	150,73
Imposto sobre produto	143,33	150,86	160,45	165,50

Classes e ramos de atividade econômica	Série encadeada do índice trimestral (média de 1995 = 100)			
	2010			
	1º trimestre	2º trimestre	3º trimestre	4º trimestre
PIB a preços de mercado	150,39	158,10	160,70	161,00
Agropecuária	178,64	220,06	161,09	134,09
Indústria	128,17	139,63	145,87	143,84
Serviços	154,63	158,34	162,61	165,70
Valor adicionado a preços básicos	148,15	156,15	157,88	157,90
Imposto sobre produto	164,16	169,88	178,34	180,55

Fonte: Contas nacionais trimestrais 2008-2010. In: IBGE. Sidra: sistema IBGE de recuperação automática. Rio de Janeiro, [2009-2011]. Disponível em: <http://www.sidra.ibge.gov.br/bda/>. Acesso em: dez. 2011.

Tabela 7.5.1.5 - Principais relações das Contas Nacionais, por setor institucional - 2007-2009

Principais relações	Em percentual (%)		
	2007	2008	2009
Total da economia			
Poupança/renda disponível bruta	18,41	19,18	16,19
Taxa de autofinanciamento (poupança/formação bruta de capital fixo)	103,7	98,2	88,0
Taxa de investimento (formação bruta de capital fixo/PIB)	17,4	19,1	18,1
Necessidade de financiamento/PIB	(-) 0,2	(-) 1,9	(-) 1,9
Carga tributária bruta (impostos + contribuições/PIB) (1)	34,7	34,9	33,7
Carga tributária líquida (impostos + contribuições - subsídios - benefícios - transferências às IPSFLs/PIB) (1)	19,9	20,5	18,5
Benefícios sociais/Contribuições sociais (1)	134,6	129,0	133,8
Empresas não financeiras			
Taxa de investimento (formação bruta de capital fixo/valor adicionado)	23,2	25,8	22,4
Taxa de autofinanciamento (poupança/formação bruta de capital fixo)	100,5	96,6	99,1
Taxa de margem (excedente operacional bruto/valor adicionado)	47,6	46,8	44,9
Administração pública			
Benefícios sociais/Contribuições sociais (1)	149,5	143,3	145,7
Taxa de investimento (formação bruta de capital fixo/valor adicionado)	15,8	18,3	18,2
Necessidade de financiamento/PIB	4,8	2,9	4,6
Famílias			
Poupança/renda disponível bruta	7,3	7,4	7,2
Taxa de poupança financeira (capacidade ou necesidade de financiamento/renda disponível bruta)	0,4	0,4	0,1
Taxa de investimento (formação bruta de capital fixo/valor adicionado)	22,5	23,0	25,7

Fonte: Sistema de contas nacionais: Brasil 2005-2009. Rio de Janeiro: IBGE, 2011. (Contas nacionais, n. 34). Disponível em: <http://www.ibge.gov.br/home/estatistica/economia/contasnacionais/2009/sicona2005_2009.pdf>. Acesso em: mar. 2012.

(1) Não inclui as contribuições sociais imputadas.

Glossário

ajustamento CIF/FOB *(Sistema de Contas Nacionais)* Conciliação das diferentes avaliações utilizadas na importação: o total da importação é avaliado a preços FOB (excluindo as despesas com fretes e seguros) e na abertura por produto a preços CIF (incluindo despesas com fretes e seguros).

atividade econômica *(Sistema de Contas Nacionais)* Conjunto de unidades de produção caracterizado pelo produto produzido, classificado conforme sua produção principal.

capacidade ou necessidade de financiamento *(Sistema de Contas Nacionais)* Poupança bruta mais as transferências líquidas de capital a receber, menos o valor da formação bruta de capital fixo, menos a variação de estoques, menos o valor das aquisições líquidas de ativos não financeiros. Quando o saldo é positivo indica a existência de um superávit e quando negativo indica a existência de um déficit que terá que ser financiado através da emissão de passivos financeiros.

carga tributária bruta *(Sistema de Contas Nacionais)* Quociente entre o somatório das arrecadações de impostos, taxas e contribuições e o produto interno bruto.

carga tributária líquida *(Sistema de Contas Nacionais)* Quociente entre o somatório das arrecadações de impostos, taxas e contribuições, deduzidas as despesas com subsídios, benefícios e transferências para instituições privadas sem fins lucrativos, e o produto interno bruto.

consumo final efetivo das administrações públicas *(Sistema de Contas Nacionais)* Despesas efetuadas com serviços coletivos.

consumo final efetivo das famílias *(Sistema de Contas Nacionais)* Despesas de consumo das famílias mais o consumo realizado por transferências sociais em espécie das unidades das administrações públicas ou das instituições sem fins de lucro a serviço das famílias.

consumo intermediário *(Sistema de Contas Nacionais)* Bens e serviços utilizados como insumos (matérias-primas) no processo de produção.

contribuições sociais efetivas a cargo dos empregadores *(Sistema de Contas Nacionais)* Pagamentos por conta do empregador e em nome de seus empregados aos institutos oficiais de previdência, aos regimes próprios de previdência, às entidades de previdência privada, ao Fundo de Garantia do Tempo de Serviço - FGTS, ao Programa de Integração Social - PIS e ao Programa de Formação da Patrimônio do Servidor Público - Pasep.

contribuições sociais imputadas dos empregadores *(Sistema de Contas Nacionais)* Diferença entre os benefícios sociais pagos pelas administrações públicas diretamente aos seus servidores (beneficiários do Plano de Seguridade Social do Servidor - PSS) sob a forma de aposentadorias, pensões etc. e as contribuições recebidas sob a forma de PSS, pensão militar, montepio civil etc.

deflator *(Sistema de Contas Nacionais)* Variação média dos preços do período em relação à média dos preços do período anterior.

despesas de consumo final das administrações públicas *(Sistema de Contas Nacionais)* Despesas com serviços individuais e coletivos prestados gratuitamente, total ou parcialmente, pelas três esferas de governo (federal, estadual e municipal), deduzindo-se

os pagamentos parciais (entradas de museus, matrículas etc.) efetuados pelas famílias. São valorados ao custo de sua produção.

despesas de consumo final das famílias *(Sistema de Contas Nacionais)* Despesas com bens e serviços realizadas pelas famílias.

empresas financeiras *(Sistema de Contas Nacionais)* Unidades institucionais que se dedicam, principalmente, à intermediação financeira ou a atividades financeiras auxiliares.

empresas não financeiras *(Sistema de Contas Nacionais)* Unidades institucionais cujo objetivo é a produção de bens e serviços mercantis não financeiros.

endividamento líquido ou acumulação líquida *(Sistema de Contas Nacionais)* Saldo entre as variações de passivos e patrimônio líquido menos as variações de ativos.

excedente operacional bruto *(Sistema de Contas Nacionais)* Saldo resultante do valor adicionado bruto deduzido das remunerações pagas aos empregados, do rendimento misto e dos impostos líquidos de subsídios incidentes sobre a produção.

exportação de bens e serviços *(Sistema de Contas Nacionais)* Bens e serviços exportados avaliados a preços FOB, ou seja, incluindo somente o custo de comercialização interna até o porto de saída das mercadorias.

formação bruta de capital fixo *(Sistema de Contas Nacionais)* Acréscimos ao estoque de bens duráveis destinados ao uso das unidades produtivas, realizados em cada ano, visando ao aumento da capacidade produtiva do País.

importação de bens e serviços *(Sistema de Contas Nacionais)* Bens e serviços adquiridos pelo Brasil do resto do mundo, valorados a preços CIF, ou seja, incluindo no preço das mercadorias os custos com seguro e frete.

impostos sobre a produção e importação *(Sistema de Contas Nacionais)* Impostos, taxas e contribuições pagos pelas unidades de produção e que incidem sobre a produção, a comercialização, a importação e a exportação de bens e serviços e sobre a utilização dos fatores de produção.

impostos, líquidos de subsídios, sobre produtos Impostos, taxas e contribuições que incidem sobre os bens e serviços quando são produzidos ou importados, distribuídos, vendidos, transferidos ou de outra forma disponibilizados pelos seus proprietários.

outros impostos sobre a produção *(Sistema de Contas Nacionais)* Impostos, taxas e contribuições que incidem sobre o emprego de mão de obra e sobre o exercício de determinadas atividades ou operações.

poupança bruta *(Sistema de Contas Nacionais)* Parcela da renda disponível bruta que não é gasta em consumo final.

produto interno bruto *(Sistema de Contas Nacionais)* Total dos bens e serviços produzidos pelas unidades produtoras residentes destinados ao consumo final sendo, portanto, equivalente à soma dos valores adicionados pelas diversas atividades econômicas acrescida dos impostos, líquidos de subsídios, sobre produtos. O produto interno bruto também é equivalente à soma dos consumos finais de bens e serviços valorados a preço de mercado sendo, também, equivalente à soma das rendas primárias. Pode, portanto, ser expresso por três óticas: a) da produção - o produto interno bruto é igual ao valor bruto da produção, a preços básicos, menos o consumo intermediário, a preços de consumidor, mais os impostos, líquidos de subsídios, sobre produtos; b) da despesa - o produto interno bruto é igual à despesa de consumo das famílias, mais o consumo do governo, mais o consumo das instituições sem fins de lucro a serviço das famílias (consumo final), mais a formação bruta de capital fixo, mais a variação de estoques, mais as exportações de bens e serviços, menos as importações de bens e serviços; c) da renda - o produto interno bruto é igual à remuneração dos empregados, mais o total dos impostos, líquidos de subsídios, sobre a produção e a importação, mais o rendimento misto bruto, mais o excedente operacional bruto.

receita disponível do governo *(Sistema de Contas Nacionais)* Somatório das arrecadações de impostos, taxas e contribuições pelas três esferas de governo (federal, estadual e municipal), líquidas das transferências pagas e recebidas entre elas.

receita tributária *(Sistema de Contas Nacionais)* Somatório das arrecadações de impostos, taxas e contribuições pelas três esferas de governo (federal, estadual e municipal).

remuneração dos empregados *(Sistema de Contas Nacionais)* Despesas efetuadas pelos empregadores (salários mais contribuições sociais) com seus empregados em contrapartida do trabalho realizado.

renda de propriedade *(Sistema de Contas Nacionais)* Renda recebida pelo proprietário e paga pelo utilizador de um ativo financeiro ou de um ativo tangível não produzido, como terrenos.

renda disponível bruta *(Sistema de Contas Nacionais)* Saldo resultante da renda nacional bruta deduzidas as transferências correntes enviadas e recebidas do resto do mundo.

renda nacional bruta *(Sistema de Contas Nacionais)* Produto interno bruto mais os rendimentos líquidos dos fatores de produção enviados (recebidos) ao (do) resto do mundo.

rendimento misto *(Sistema de Contas Nacionais)* Remuneração recebida pelos proprietários de empresas não constituídas (autônomos), que não pode ser identificada separadamente entre capital e trabalho.

salários e ordenados *(Sistema de Contas Nacionais)* Salários e ordenados recebidos em contrapartida do trabalho, em moeda ou em mercadorias.

saldo das transações correntes com o resto do mundo *(Sistema de Contas Nacionais)* Saldo do balanço de pagamentos em conta corrente, acrescido do saldo das transações sem emissão de câmbio.

serviços de intermediação financeira indiretamente medidos (SIFIM) *(Sistema de Contas Nacionais)* Rendimentos de propriedade a receber pelos intermediários financeiros líquidos dos juros totais a pagar, excluindo o valor de qualquer rendimento de propriedade a receber de investimento de fundos próprios.

setor institucional *(Sistema de Contas Nacionais)* Conjunto de unidades institucionais, que são caracterizadas por autonomia de decisões e unidade patrimonial.

subsídios à produção *(Sistema de Contas Nacionais)* Transferências correntes, sem contrapartida das administrações públicas, destinadas a influenciar os níveis de produção, os preços dos produtos ou a remuneração das unidades institucionais envolvidas no processo produtivo, permitindo que o consumidor dos respectivos produtos ou serviços seja beneficiado por preços inferiores aos que seriam fixados no mercado, na ausência dos subsídios.

território econômico *(Sistema de Contas Nacionais)* Território geográfico administrado por um governo dentro do qual circulam livremente pessoas, bens e capitais.

transferências *(Sistema de Contas Nacionais)* Operações efetuadas em espécie ou em numerário, entre duas unidades, sem contrapartida de bens e serviços.

transferências correntes *(Sistema de Contas Nacionais)* Transferências de recursos, sem contrapartida de bens e serviços, destinadas a gastos correntes.

transferências de capital *(Sistema de Contas Nacionais)* Transferências de propriedade ou aquelas condicionadas pela cessão ou aquisição de ativos.

unidade residente *(Sistema de Contas Nacionais)* Unidade que mantém o centro de interesse econômico no território econômico, realizando, sem caráter temporário, atividades econômicas nesse território.

valor adicionado bruto *(Sistema de Contas Nacionais)* Valor que a atividade agrega aos bens e serviços consumidos no seu processo produtivo. É a contribuição ao produto interno bruto pelas diversas atividades econômicas, obtida pela diferença entre o valor bruto de produção e o consumo intermediário absorvido por essas atividades.

variação de estoques *(Sistema de Contas Nacionais)* Diferença entre os valores dos estoques de mercadorias finais, de produtos semimanufaturados, bens em processo de fabricação e matérias-primas dos setores produtivos no início e no fim do ano, avaliados aos preços médios correntes do período.

Referências

BOLETIM ESTATÍSTICO DE PESSOAL. Brasília, DF: Ministério do Planejamento, Orçamento e Gestão, Secretaria de Recursos Humanos, v. 16, n. 177, jan. 2011. Disponível em:

<http://www.servidor.gov.br/publicacao/boletim_estatistico/bol_estatistico_11/Bol177_Jan2011.pdf>. Acesso em: mar. 2012.

BOLETIM estatístico de pessoal. Brasília, DF: Ministério do Planejamento, Orçamento e Gestão, Secretaria de Recursos Humanos, v. 17, n. 188, dez. 2011. Disponível em:

<http://www.servidor.gov.br/publicacao/boletim_estatistico/bol_estatistico_11/Bol188_Dez2011.pdf>. Acesso em: mar. 2012.

BRASIL. Ministério do Desenvolvimento, Indústria e Comércio Exterior. Secretaria de Comércio Exterior. *Alice-web*: sistema de análise das informações de comércio exterior via internet. Brasília, DF: SECEX, 2011. Disponível em: <http://aliceweb.desenvolvimento.gov.br>. Acesso em: dez. 2011.

CONTAS nacionais trimestrais 2008-2010. In: IBGE. *Sidra*: sistema IBGE de recuperação automática. Rio de Janeiro, [2009-2011]. Disponível em: <http://www.sidra.ibge.gov.br/bda/>. Acesso em: dez. 2011.

DEMONSTRATIVO das receitas da União: orçamentos fiscal e da seguridade social 1980-2011. Brasília, DF: Ministério da Fazenda, Secretaria do Tesouro Nacional, [2011]. Disponível em: <http://www.tesouro.fazenda.gov.br/contabilidade_governamental/execucao_orcamentaria_do_GF/Receitas_Subcategoria.xls>. Acesso em: mar. 2012.

DESPESA da União por função: orçamentos fiscal e da seguridade social 1980-2011. Brasília, DF: Ministério da Fazenda, Secretaria do Tesouro Nacional, [2011]. Disponível em: <http://www.tesouro.fazenda.gov.br/contabilidade_governamental/execucao_orcamentaria_do_GF/Despesa_Funcao.xls>. Acesso em: mar. 2012.

DESPESA da União por grupo: orçamentos fiscal e da seguridade social 1980-2011. Brasília, DF: Ministério da Fazenda, Secretaria do Tesouro Nacional, [2011]. Disponível em: <http://www.tesouro.fazenda.gov.br/contabilidade_governamental/execucao_orcamentaria_do_GF/Despesa_Grupo.xls>. Acesso em: mar. 2012.

SISTEMA de contas nacionais: Brasil 2005-2009. Rio de Janeiro: IBGE, 2011. (Contas nacionais, n. 34). Acompanha 1 CD-ROM. Disponível em: <http://www.ibge.gov.br/home/estatistica/economia/contasnacionais/2009/sicona2005_2009.pdf>. Acesso em: mar. 2012.

Índice de Assuntos

Índice de assuntos

Cada entrada é seguida do número da seção e da página onde se encontra a informação.

A referência *ver* remete ao termo adotado.

Ex. *Transporte hidroviário ver Transporte aquaviário*;.

A referência cruzada *ver também* remete às entradas relacionadas.

Ex. *Gasolina ver também Combustíveis*.

A

Abacate
- área
  - colhida, 3-16
  - destinada à colheita, 3-16
- produção, 3-16
- rendimento médio, 3-16

Abacaxi
- área
  - colhida, 3-17, 3-18
  - plantada, 3-17, 3-18
- produção, 3-17, 3-18
- rendimento médio, 3-17, 3-18

Abastecimento de água
- domicílios, 2-88

ver também Água

Abate de animais, 3-29, 3-30, 3-31
- produção
  - crescimento industrial, 4-70

ver também Indústria de couros e peles
ver também Produtos de origem animal

Acácia negra
- produção, 3-28

Açaí
- produção, 3-24

Acidentes de trânsito
- com vítimas
  - área rural, 2-92
  - área urbana, 2-92
  - espécies de veículos, 2-91, 2-93
  - natureza, 2-92
  - período do dia, 2-92

ver também Transporte rodoviário

Acidentes ferroviários ver Transporte ferroviário

Ácido clorídrico
- exportação, 4-36
- produção, 4-36

ver também Indústria química

Aço
- bruto, 4-27
- longo, 4-42
- plano, 4-41
- produção, 4-27, 4-41, 4-42

ver também Indústria metalúrgica

Açúcar ver Cana-de-açúcar,
ver Indústria de produtos alimentícios e
ver Produtos alimentícios

Administração federal ver Administração pública

Administração pública
- consumo de energia, 4-56
- contas nacionais, 7-54
- despesas, 7-7, 7-8, 7-12
- empregos, 2-58, 2-59, 2-60
- empresas, 5-41, 5-43, 5-44, 5-45, 5-46, 5-47, 5-48, 5-49, 5-50
- financiamentos, 7-18
- horas trabalhadas, 2-46, 2-47
- receitas, 7-9
- salários e outras remuneraçãoes, 5-41, 5-43, 5-44, 5-45, 5-46, 5-47, 5-48, 5-49, 5-50
- servidores, 2-46, 2-47, 5-41, 5-43, 5-44, 5-45, 5-46, 5-47, 5-48, 5-49, 5-50, 7-11, 7-12, 7-13

Adolescentes ver Crianças e adolescentes

Adubos ver Fertilizantes

Aeronaves
- produção, 4-22, 4-24
- vendas, 4-22, 4-24

ver também Transporte aéreo

Ágatas ver Geodos, Ágatas, Calcedônia, etc.

Agave ver Sisal

Agricultura
despesas públicas, 7-8
financiamentos, 3-12, 3-13, 3-14
horas trabalhadas, 2-46, 2-47, 2-48, 2-49, 2-50
pessoal ocupado, 2-37, 2-38, 2-46, 2-47, 2-48, 2-49, 2-50
produção
crescimento industrial, 4-71
ver também Agropecuária
ver também Indústria de produtos alimentícios
ver também Produtos agrícolas

Agropecuária
consumo de energia, 4-56
empregos, 2-58, 2-59, 2-60
financiamentos, 3-12, 3-13, 3-14, 7-19
índice trimestral, 7-53
produção
crescimento industrial, 4-71
ver também Agricultura
ver também Indústria de produtos alimentícios
ver também Pecuária
ver também Produtos de origem animal

Água
distribuidora
empresas, 4-26, 5-40, 5-43, 5-44, 5-45, 5-46, 5-47, 5-48, 5-49, 5-50
pessoal ocupado, 4-26, 5-40, 5-43, 5-44, 5-45, 5-46, 5-47, 5-48, 5-49, 5-50
salários e outras remunerações, 4-26, 5-40, 5-43, 5-44, 5-45, 5-46, 5-47, 5-48, 5-49, 5-50
ver também Abastecimento de água

AIDS
casos notificados, 2-63, 2-67
distribuição
idade, 2-68
sexo, 2-63, 2-68
ver também Saúde

Álcool
consumo, 4-55
produção, 4-22, 4-24
crescimento industrial, 4-70
vendas, 4-22, 4-24, 4-34
ver também Combustíveis
ver também Indústria de refino do petróleo, de coque e biocombustíveis

Alfabetização
distribuição por sexo, 2-41
população
economicamente ativa, 2-41
em idade ativa, 2-41
não economicamente ativa, 2-41
ocupada, 2-44, 2-45
presente, 2-12, 2-13
ver também Educação

Algodão
defensivos agrícolas
vendas, 4-37, 4-38
estoque, 3-7
financiamentos, 3-14

Algodão arbóreo
área
colhida, 3-16
destinada à colheita, 3-16
produção, 3-16
rendimento médio, 3-16

Algodão herbáceo
área
colhida, 3-17, 3-18
plantada, 3-17, 3-18
produção, 3-17, 3-18
rendimento médio, 3-17, 3-18

Alho
área
colhida, 3-17, 3-18
plantada, 3-17, 3-18
defensivos agrícolas
vendas, 4-37, 4-38
produção, 3-17, 3-18
rendimento médio, 3-17, 3-18

Alojamento e alimentação
empresas, 5-40, 5-43, 5-44, 5-45, 5-46, 5-47, 5-48, 5-49, 5-50
pessoal ocupado, 2-46, 2-47, 5-40, 5-43, 5-44, 5-45, 5-46, 5-47, 5-48, 5-49, 5-50
salários e outras remunerações, 5-40, 5-43, 5-44, 5-45, 5-46, 5-47, 5-48, 5-49, 5-50
ver também Serviços

Aluguel ver Domicílios

Alumínio
reservas, 1-23

Alumínio não ligado ver Indústria metalúrgica e ver Produtos siderúrgicos

Amarelos ver Cor/raça da população

Amazônia Legal
municípios, 1-20

Amendoim
área
colhida, 3-17, 3-18
plantada, 3-17, 3-18
defensivos agrícolas
vendas, 4-37, 4-38
produção, 3-17, 3-18
rendimento médio, 3-17, 3-18

Amianto
reservas, 1-23

Analfabetismo
distribuição por sexo, 2-41, 2-76
população
economicamente ativa, 2-41
em idade ativa, 2-41
não economicamente ativa, 2-41
ocupada, 2-44, 2-45
presente, 2-12, 2-13
taxa, 2-75, 2-76
ver também Educação

Angico
produção, 3-24

Aparelhos de comunicações ver Indústria de material elétrico, eletrônico e de comunicação

Aposentadorias
idade, 2-64, 2-69, 2-71
invalidez, 2-64, 2-69, 2-71
rurais, 2-64, 2-69, 2-71
tempo de contribuição, 2-64, 2-69, 2-71
urbanas, 2-64, 2-69, 2-71
ver também Benefícios acidentários
ver também Benefícios assistenciais
ver também Benefícios previdenciários

Área territorial ver Espaço territorial

Areia
reservas, 1-23
ver também Indústria extrativa mineral

Areias industriais
reservas, 1-23
ver também Indústria extrativa mineral

Argilas
reservas, 1-23
ver também Indústria extrativa mineral

Armas ver Indústria bélica

Armazenagem, 3-7
armazéns, 3-8, 3-9
capacidade útil, 3-8, 3-9
empresas, 5-26
horas trabalhadas, 2-46, 2-47
pessoal ocupado, 2-46, 2-47, 5-26
ramos de atividade, 3-8, 3-9
salários e outras remunerações, 5-26
silos, 3-8, 3-9
tipo de propriedade, 3-8, 3-9

Armazéns ver Armazenagem

Arroz
área
colhida, 3-17, 3-18
plantada, 3-17, 3-18
defensivos agrícolas
vendas, 4-37, 4-38
estoque, 3-7
financiamentos, 3-14
produção, 3-17, 3-18
rendimento médio, 3-17, 3-18
ver também Indústria de produtos alimentícios
ver também Produtos alimentícios

Asfalto
produção, 4-65
ver também de Indústria de refino do petróleo, de coque e biocombustíveis
ver também Petróleo

Asininos
rebanhos, 3-37
ver também Pecuária

Assistência social
despesas públicas, 7-8
ver também Previdência social
ver também Serviços sociais

Atividades culturais ver Cultura

Ativos financeiros
circulação
depósitos, 7-17
fundos de investimentos, 7-17
poupança, 7-17

Automóveis ver Indústria automobilística e ver Veículos rodoviários

Aveia
área
colhida, 3-17, 3-18
plantada, 3-17, 3-18
defensivos agrícolas
vendas, 4-37, 4-38
produção, 3-17, 3-18
rendimento médio, 3-17, 3-18

Aves
efetivos
codornas, 3-39
frangos, 3-39
galinhas, 3-39
galos, 3-39
produção, 4-22, 4-24, 4-25
ovos de galinha, 3-33
vendas, 4-22, 4-24, 4-25
ver também Frangos
ver também Indústria de produtos alimentícios
ver também Produtos de origem animal

Aviões ver Aeronaves

Azeitona
área
colhida, 3-16
destinada à colheita, 3-16
produção, 3-16
rendimento médio, 3-16

B

Babaçu
produção, 3-24

Bacias hidrográficas
potencial, 1-30
ver também Recursos hídricos

Balanço de pagamentos
balança comercial, 7-25, 7-26, 7-42
conta
capital, 7-42
financeira, 7-42
derivativos, 7-42
dívida externa, 7-44
investimentos
direto, 7-42
em carteira, 7-42
rendas, 7-42, 7-46
reservas internacionais, 7-43
serviços, 7-42, 7-45
transferências unilaterais, 7-42

Balanço energético ver Energia

Banana
área
colhida, 3-16, 3-18, 3-19
destinada à colheita, 3-16
plantada, 3-18, 3-19
defensivos agrícolas
vendas, 4-37, 4-38
produção, 3-16, 3-18, 3-19
rendimento médio, 3-16, 3-18, 3-19

Banco Central do Brasil
moeda estrangeira
cotação e venda, 7-18
papel-moeda, 7-15, 7-17
reservas internacionais, 7-43

Banco do Brasil
créditos
comércio, 7-19
indústria, 7-19
intermediários financeiros, 7-19
outras atividades, 7-19
rural, 7-9
serviços, 7-19
saldos dos empréstimos
comércio, 7-18
indústria, 7-18
rural, 7-18
setor público, 7-18

Banco Nacional de Desenvolvimento Econômico e Social
valor dos desembolsos, 7-22

Bancos ver Instituições financeiras e ver sob o nome específico do banco

Barbatimão
produção, 3-24

Bário
reservas, 1-23

Base monetária
papel-moeda, 7-15, 7-17
reservas bancárias, 7-15, 7-17

Batata
área
colhida, 3-17, 3-19
plantada, 3-17, 3-19
defensivos agrícolas
vendas, 4-37, 4-38
financiamentos, 3-14
produção, 3-17, 3-19
rendimento médio, 3-17, 3-19

Baterias ver Indústria de material elétrico, eletrônico e de comunicação

Bauxita ver Alumínio

Bebidas
comércio
atacadista, 5-9, 5-11
varejista, 5-10, 5-12, 5-24
índices de preços, 6-10, 6-12, 6-14
produção, 4-22, 4-23, 4-24, 4-25
vendas, 4-22, 4-23, 4-24, 4-25
ver também Indústria de bebidas

Belo Horizonte, Região Metropolitana de (MG)
comércio de veículos e peças
faturamento, 5-15
indicadores conjunturais, 5-15
comércio varejista
faturamento, 5-15
indicadores conjunturais, 5-15
ramos de atividade, 5-15

Benefícios acidentários
aposentadorias por invalidez, 2-64, 2-69, 2-71
ativos, 2-69, 2-70
auxílios
acidente, 2-69, 2-71
doença, 2-69, 2-71
suplementar, 2-69, 2-71
cessados, 2-71, 2-72
concedidos, 2-73
pensões por morte, 2-69, 2-71
rurais, 2-64, 2-69, 2-70, 2-71, 2-72, 2-73
urbanos, 2-64, 2-69, 2-70, 2-71, 2-72, 2-73
ver também Previdência social

Benefícios assistenciais
amparos
deficientes físicos, 2-69, 2-71
idosos, 2-69, 2-71
ativos, 2-69, 2-70
cessados, 2-71, 2-72
concedidos, 2-73
pensões vitalícias, 2-69, 2-71
rendas vitalícias
idade, 2-69, 2-71
invalidez, 2-69, 2-71
rurais, 2-64, 2-69, 2-70, 2-71, 2-72, 2-73
urbanos, 2-64, 2-69, 2-70, 2-71, 2-72, 2-73
ver também Previdência social

Benefícios previdenciários
abono de permanência, 2-69, 2-71
aposentadorias
idade, 2-64, 2-69, 2-71
invalidez, 2-64, 2-69, 2-71
tempo de contribuição, 2-64, 2-69, 2-71
ativos, 2-69, 2-70
auxílios
acidente, 2-69, 2-71
doença, 2-69, 2-71
reclusão, 2-69, 2-71
cessados, 2-71, 2-72
concedidos, 2-73
pensões por morte, 2-69, 2-71
rurais, 2-64, 2-69, 2-70, 2-71, 2-72, 2-73
salário-família, 2-69, 2-71
salário-maternidade, 2-69, 2-71
urbanos, 2-64, 2-69, 2-70, 2-71, 2-72, 2-73
vantagem do servidor, 2-69, 2-71
ver também Previdência social

Bens de capital
produção
crescimento industrial, 4-68, 4-71

Bens de consumo
comércio atacadista, 5-11
comércio varejista, 5-12, 5-24
Belo Horizonte, Região Metropolitana de (MG), 5-15

índices de preços, 6-10, 6-11, 6-12, 6-13, 6-14, 6-15
produção
crescimento industrial, 4-68, 4-71

Bens intermediários
produção
crescimento industrial, 4-68, 4-71

Berílio
reservas, 1-23

Berilo ver Berílio

Bezerros ver Bovinos

Biciclos e triciclos ver Veículos rodoviários

Biscoitos ver Indústria de produtos alimentícios e

ver Produtos alimentícios

BNDES ver Banco Nacional de Desenvolvimento Econômico e Social

Bois ver Bovinos

Bombas ver Indústria de máquinas e equipamentos

Borracha
área
colhida, 3-16
destinada à colheita, 3-16
produção, 3-16, 3-24
rendimento médio, 3-16
ver também Indústria da borracha

Bovinos
abate, 3-29, 3-30
peso das carcaças, 3-31
rebanhos, 3-35, 3-36
ver também Pecuária

Brancos ver Cor/raça da população

Brasileiros natos ver Nacionalidade

Brasileiros naturalizados ver Nacionalidade

Bubalinos
rebanhos, 3-36
ver também Pecuária

Buriti
produção, 3-24

Cabos ver Indústria de material elétrico, eletrônico e de comunicação

C

Cacau
área
colhida, 3-16, 3-19
destinada à colheita, 3-16
plantada, 3-19
produção, 3-16, 3-19
rendimento médio, 3-16, 3-19

CADASTUR ver EMBRATUR

Cádmio
reservas, 1-23

Café
área
colhida, 3-16, 3-19
destinada à colheita, 3-16
plantada, 3-19
defensivos agrícolas
vendas, 4-37, 4-38
estoque, 3-7
financiamentos, 3-14
produção, 3-16, 3-19
rendimento médio, 3-16, 3-19
ver também Indústria de bebidas
ver também Indústria de produtos alimentícios
ver também Produtos alimentícios

Caixa Econômica Federal
loterias, 7-23
Programa de Integração Social, 7-21
seguro-desemprego, 7-21
unidades operacionais
agências, 7-20
postos de atendimento, 7-20

Cal ver Indústria de produtos de minerais não metálicos

Calçados
comércio atacadista, 5-11
comércio varejista, 5-10, 5-12, 5-24
Belo Horizonte, Região Metropolitana de (MG), 5-15
ver também Indústria de calçados

Calcário
reservas, 1-24

Calcedônia ver Geodos, Ágatas, Calcedônia, etc

Caldeiras ver Indústria de produtos de minerais não metálicos

Câmbio ver Taxa de câmbio

Caminhões, caminhonetes e camionetas ver Indústria automobilística e
ver Veículos rodoviários

Cana-de-açúcar
área
colhida, 3-17, 3-19
plantada, 3-17, 3-19
bagaço
consumo, 4-55
defensivos agrícolas
vendas, 4-37, 4-38
financiamentos, 3-14
oferta, 4-54
produção, 3-17, 3-19
rendimento médio, 3-17, 3-19

Capital fixo ver Formação Bruta de Capital Fixo

Caprinos
rebanhos, 3-38
ver também Pecuária

Caqui
área
colhida, 3-16
destinada à colheita, 3-16
produção, 3-16
rendimento médio, 3-16

Carnaúba
produção, 3-24

Carne ver Indústria de produtos alimentícios e
ver Produtos de origem animal

Carros ver Indústria automobilística e
ver Veículos rodoviários

Carteira de Trabalho e Previdência Social
emitidas, 2-61
ver também Previdência social

Carvão mineral
consumo, 4-55
coque, 4-55
oferta, 4-55
produção, 4-55
crescimento industrial, 4-70
reservas, 1-24
ver também Indústria extrativa mineral

Carvão-vapor
produção, 4-55
ver também Fontes de energia

Carvão vegetal
aquisição familiar, 1-35
fogões
domicílios, 1-33
oferta, 4-54, 4-55
produção, 3-25, 3-26, 3-27, 3-28
ver também Combustíveis
ver também Fontes de energia

Casados ver Estado civil

Casamentos, 2-20 , 2-21, 2-22
ver também Registro civil

Castanha de caju
área
colhida, 3-16, 3-19, 3-20
destinada à colheita, 3-16
plantada, 3-19, 3-20
produção, 3-16, 3-19, 3-20, 3-24
rendimento médio, 3-16, 3-19, 3-20

Castanha-do-brasil ver Castanha de caju

Castanha-do-pará
produção, 3-24

Católicos ver Religião

Caulim
reservas, 1-24

Cebola
área
colhida, 3-17, 3-20
plantada, 3-17, 3-20
defensivos agrícolas
vendas, 4-37, 4-38
produção, 3-17, 3-20
rendimento médio, 3-17, 3-20

CEF ver Caixa Econômica Federal

Celulose
consumo, 4-29
produção, 4-23, 4-24, 4-29, 4-43
vendas, 4-23, 4-24, 4-29
ver também Indústria da celulose, papel e papelão
ver também Madeira

Centeio
área
colhida, 3-17, 3-20
plantada, 3-17, 3-20
defensivos agrícolas
vendas, 4-37, 4-38
produção, 3-17, 3-20
rendimento médio, 3-17, 3-20

Cerâmica ver Indústria de produtos de minerais não metálicos

Cerveja e chope ver Indústria de bebidas

Cevada
área
colhida, 3-17, 3-20
plantada, 3-17, 3-20
defensivos agrícolas
vendas, 4-37, 4-38
produção, 3-17, 3-20
rendimento médio, 3-17, 3-20

Chá-da-índia
área
colhida, 3-16
destinada à colheita, 3-16
produção, 3-16
rendimento médio, 3-16

Chapas e bobinas ver Indústria metalúrgica e
ver Produtos siderúrgicos

Chefes de família ver Pessoas de referência

Chumbo
reservas, 1-23

Cianita e outros materiais refratários
reservas, 1-24

Ciência e tecnologia
despesas públicas, 7-8

Cimento Portland
consumo, 4-32, 4-33
produção, 4-30, 4-31
ver também Indústria de produtos de minerais não metálicos

Clínquer ver Indústria de produtos de minerais não metálicos

Cloro
exportação, 4-36
importação, 4-36
produção, 4-36
ver também Indústria química

Cobalto
reservas, 1-23

Cobre
reservas, 1-23

Coco-da-baía
área
colhida, 3-16, 3-20
destinada à colheita, 3-16
plantada, 3-20
produção, 3-16, 3-20
rendimento médio, 3-16, 3-20

Codornas ver Aves

Coelhos
rebanhos, 3-38

Combustíveis
álcool, 4-22, 4-24, 4-34, 4-55
bagaço de cana, 4-55
carvão, 1-33, 1-35, 4-55
comércio
atacadista, 5-9, 5-11
varejista, 5-10, 5-12, 5-24
consumo
transporte ferroviário, 5-29
gás de coqueria, 4-55
gás liquefeito de petróleo, 4-23, 4-24, 4-34, 4-55, 5-12
gás natural, 1-33, 4-55, 4-57, 4-58
gasolina, 4-22, 4-24, 4-34, 4-55
lenha, 1-33, 1-35, 4-55
nafta, 4-22, 4-25, 4-55
óleo combustível, 4-22, 4-24, 4-34, 4-55
óleo diesel, 4-22, 4-24, 4-34, 4-55
óleo lubrificante, 5-11, 5-24
querosene, 4-23, 4-25, 4-34, 4-55
ver também Indústria de refino do petróleo, de coque e biocombustíveis

Combustíveis nucleares ver Urânio e outros materiais radioativos

Comerciários ver Comércio

Comércio
atacadista, 5-9, 5-10, 5-11, 5-13
consumo de energia, 4-53, 4-56
despesas públicas, 7-8
empregos, 2-58, 2-59, 2-60
empresas, 5-11, 5-12, 5-13, 5-14
financiamentos, 7-18, 7-19
horas trabalhadas, 2-46, 2-47
margem de comercialização, 5-11, 5-12
mercadorias e produtos, 5-9, 5-10, 5-11, 5-12, 5-13, 5-14, 5-15, 5-24
pessoal ocupado, 2-46, 2-47, 5-10, 5-11, 5-12, 5-13, 5-14
receita, 5-11, 5-12, 5-13, 5-24
revenda, 5-11, 5-12, 5-13
salários e outras remunerações, 5-11, 5-12, 5-13, 5-14
unidades locais, 5-11, 5-12, 5-13, 5-14
varejista, 5-10, 5-12, 5-13, 5-15, 5-16, 5-17, 5-18, 5-19, 5-20, 5-21, 5-22, 5-23, 5-24

Comércio atacadista
empresas, 5-11, 5-13
margem de comercialização, 5-11
mercadorias e produtos, 1-34, 5-9, 5-11
pessoal ocupado, 1-34, 5-10, 5-11, 5-13
receita, 5-9, 5-10, 5-11, 5-13
revenda, 5-11, 5-13
salários e outras remunerações, 5-11, 5-13
unidades locais, 1-34, 5-11, 5-13

Comércio de veículos e peças
empresas, 5-11, 5-13, 5-14
faturamento
Belo Horizonte, Região Metropolitana de (MG), 5-15
indicadores conjunturais, 5-15, 5-24
indicadores de desempenho, 5-24
margem de comercialização, 5-11
mercadorias e produtos, 5-11, 5-24
pessoal ocupado, 5-10, 5-11, 5-13, 5-14
receita, 5-10, 5-11, 5-13, 5-24
revenda, 5-11, 5-13
salários e outras remunerações, 5-11, 5-13, 5-14
unidades locais, 5-11, 5-13
ver também Indústria automobilística

Comércio exterior
balança comercial, 7-25, 7-26, 7-42
exportação, 7-25, 7-26, 7-27, 7-28, 7-32, 7-33, 7-34, 7-35, 7-36, 7-42
importação, 7-25, 7-26, 7-29, 7-30, 7-31, 7-37, 7-38, 7-39, 7-40, 7-41, 7-42, 7-44

Comércio varejista
empresas, 5-12, 5-13
faturamento
Belo Horizonte, Região Metropolitana de (MG), 5-15
indicadores conjunturais, 5-15, 5-24
índice de volume, 5-16, 5-17, 5-20, 5-21
índice nominal, 5-18, 5-19, 5-22, 5-23
indicadores de desempenho, 5-24
margem de comercialização, 5-12
mercadorias e produtos, 5-10, 5-12, 5-13, 5-24
pessoal ocupado, 5-10, 5-12, 5-13
receita, 5-10, 5-12, 5-13, 5-24
revenda, 5-12, 5-13
salários e outras remunerações, 5-12, 5-13
unidades locais, 5-12, 5-13

Compressores ver Indústria de máquinas e equipamentos

Computadores ver Indústria de máquinas para escritório e equipamentos de informática e ver Informática

Comunicações
correios e telégrafos, 5-26, 5-33, 5-34
despesas públicas, 7-8
empresas, 5-26, 5-39, 5-40
equipamentos e materiais
comércio varejista, 5-12, 5-24
horas trabalhadas, 2-46, 2-47
índices de preços, 6-11, 6-13, 6-15
pessoal ocupado, 2-46, 2-47, 5-26, 5-39, 5-40, 5-43, 5-44, 5-45, 5-46, 5-47, 5-48, 5-49, 5-50
receita, 5-39
salários e outras remunerações, 5-26, 5-39, 5-40, 5-43, 5-44, 5-45, 5-46, 5-47, 5-48, 5-49, 5-50
telefonia, 2-88, 4-24, 5-35, 5-36
unidades locais, 5-43, 5-44, 5-45, 5-46, 5-47, 5-48, 5-49, 5-50
ver também Indústria de material elétrico, eletrônico e de comunicação

Concreto ver Indústria de produtos de minerais não metálicos

Condutores elétricos isolados ver Indústria de material elétrico, eletrônico e de comunicação

Construção civil
custo médio do metro quadrado, 6-19
variação mensal, 6-16, 6-19
empregos, 2-58, 2-59, 2-60
equipamentos e materiais
comércio atacadista, 5-11
comércio varejista, 5-10, 5-12, 5-15, 5-24
horas trabalhadas, 2-46, 2-47
índices de preços, 6-16, 6-17, 6-19
pessoal ocupado, 2-46, 2-47
ver também Indústria da construção

Contas nacionais, 7-54
administração pública, 7-54
deflator implícito, 7-52
famílias, 7-54
Formação Bruta de Capital Fixo, 7-52, 7-54
índice trimestral, 7-53
Produto Interno Bruto, 7-49, 7-50, 7-51, 7-52, 7-53, 7-54
Produto Interno Bruto per Capita, 7-52

Contribuintes ver Previdência social

Cooperativas de crédito rural
financiamentos, 3-11, 3-12, 3-13
ver também Sistema Nacional de Crédito Rural

Copaíba
produção, 3-24

Coque
consumo, 4-55
produção, 4-65
ver também de Indústria de refino do petróleo, de coque e biocombustíveis
ver também Petróleo

Cor/raça da população
distribuição por sexo, 2-33
população
residente, 2-33
rural, 2-33
urbana, 2-33

Correios e telégrafos
agências, 5-34
custos e despesas, 5-34
pessoal ocupado, 5-34
receita, 5-34
serviços, 5-33, 5-34
ver também Comunicações

Cosméticos ver Indústria química

Couros
produção, 3-32
ver também Indústria de couros e peles

Creche ver Ensino pré-escolar e creche

Crédito rural, 3-14
bancos privados, 3-11, 3-12, 3-13
bancos públicos, 3-11, 3-12, 3-13, 7-18
cooperativas, 3-11, 3-12, 3-13
ver também Sistema Nacional de Crédito Rural

Crescimento demográfico, 2-30

Crianças e adolescentes
AIDS
casos notificados, 2-68
categoria do emprego
com carteira assinada, 2-53, 2-54
militares e estatutários, 2-53, 2-54
condição de atividade
economicamente ativa, 2-39, 2-40
não economicamente ativa, 2-39, 2-40
contribuintes da previdência, 2-51, 2-52
educação, 2-75, 2-76, 2-77
eleitores, 2-95, 2-96, 2-97, 2-98
esperança de vida ao nascer, 2-30
famílias, 2-31
migração, 2-34, 2-35, 2-36
mortalidade infantil, 2-30
não contribuintes da previdência, 2-51, 2-52
naturalidade, 2-34, 2-35, 2-36
pessoas de referência, 2-31
população
empregada, 2-53, 2-54
ocupada, 2-51, 2-52
presente, 2-12, 2-13
projeção, 2-16
residente, 2-11, 2-14, 2-15, 2-16, 2-34, 2-35, 2-36
rural, 2-14, 2-15
urbana, 2-14, 2-15
vacinação, 2-66

Criolita ver Fluorita e Criolita

Cristal ver Quartzo

Cromo
reservas, 1-23

Cultos ver Religião

Cultura
empresas, 5-42
despesas públicas, 7-8
pessoal ocupado, 5-42, 5-43, 5-44, 5-45, 5-46, 5-47, 5-48, 5-49, 5-50
salários e outras remunerações, 5-42, 5-43, 5-44, 5-45, 5-46, 5-47, 5-48, 5-49, 5-50
unidades locais, 5-43, 5-44, 5-45, 5-46, 5-47, 5-48, 5-49, 5-50

Culturas ver Lavouras permanentes e ver Lavouras temporárias

Cumaru
produção, 3-24

Cunicultura ver Coelhos

D

Defensivos agrícolas
acaricidas, 4-38, 4-40, 4-41
formicidas, 4-40
fungicidas, 4-37, 4-39, 4-41
herbicidas, 4-37, 4-39, 4-41
inseticidas, 4-38, 4-40, 4-41
produção
crescimento industrial, 4-71

vendas, 4-37, 4-38, 4-39, 4-40, 4-41
ver também Indústria química

Defesa
empresas, 5-41
nacional
despesas, 7-8
pessoal ocupado, 5-41, 5-43, 5-44, 5-45, 5-46, 5-47, 5-48, 5-49, 5-50
salários e outras remunerações, 5-41, 5-43, 5-44, 5-45, 5-46, 5-47, 5-48, 5-49, 5-50
unidades locais, 5-43, 5-44, 5-45, 5-46, 5-47, 5-48, 5-49, 5-50
ver também Segurança pública

Deficientes físicos
benefícios assistenciais, 2-69, 2-71

Deflator implícito
variação real, 7-52

Dendê
área
colhida, 3-16
destinada à colheita, 3-16
produção, 3-16
rendimento médio, 3-16

Densidade demográfica, 2-29

Depósitos bancários ver Ativos financeiros

Desenho industrial ver Propriedade industrial

Despesas públicas, 7-7, 7-12
administração, 7-8
agricultura, 7-8
assistência social, 7-8
capital, 7-8
ciência e tecnologia, 7-8
comércio, 7-8
comunicações, 7-8
correntes, 7-8
cultura, 7-8
defesa, 7-8
desporto e lazer, 7-8
educação, 7-8
encargos sociais, 7-8
energia, 7-8
gestão ambiental, 7-8
habitação, 7-8
indústria, 7-8
organização agrária, 7-8
poder executivo, 7-8, 7-12
poder judiciário, 7-8, 7-12
poder legislativo, 7-8, 7-12
previdência social, 7-8
relações exteriores, 7-8
saneamento, 7-8
saúde, 7-8
segurança, 7-8
serviços, 7-8
servidores, 7-8, 7-12, 7-13
trabalho, 7-8
transportes, 7-8
urbanismo, 7-8

Desporto e lazer
empresas, 5-42
despesas públicas, 7-8
pessoal ocupado, 5-42, 5-43, 5-44, 5-45, 5-46, 5-47, 5-48, 5-49, 5-50
salários e outras remunerações, 5-42, 5-43, 5-44, 5-45, 5-46, 5-47, 5-48, 5-49, 5-50
unidades locais, 5-43, 5-44, 5-45, 5-46, 5-47, 5-48, 5-49, 5-50

Desquitados ver Estado civil e ver Registro civil

Detergentes ver Indústria química

Diamante
reservas, 1-24
ver também Recursos minerais

Diatomita
reservas, 1-24

Diesel ver Óleo diesel

Distribuição étnica ver Cor/raça da população

Distritos
criados, 1-19
grandes regiões, 1-19
instalados, 1-19
unidades da federação, 1-19
ver também Municípios
ver também Municípios das capitais

Dívida externa
saldos, 7-44

Divisão político-administrativa
distritos, 1-19
municípios, 1-17, 1-18, 1-20

Divorciados ver Estado civil e ver Registro civil

Dolomito e Magnésia
reservas, 1-24

Domicílios, 2-89
abastecimento de água, 2-88
condição de ocupação
alugados, 2-87, 2-88
cedidos, 2-87, 2-88
próprios, 2-87, 2-88
consumo de energia, 4-53, 4-56
distribuição por sexo, 2-14, 2-15
energia elétrica, 2-88
esgotamento sanitário, 2-88
famílias, 2-31, 2-32
fogões
combustíveis, 1-33
lixo, 2-88
moradores, 2-31, 2-88
pessoas de referência, 2-31
população residente, 2-14, 2-15
renda, 2-31, 2-32
saneamento, 2-88
situação
rural, 2-14, 2-15, 2-32
urbana, 2-14, 2-15, 2-32

Doutorado ver Ensino de pós-graduação

E

Educação
alfabetização, 2-12, 2-13, 2-41, 2-44, 2-45
analfabetismo, 2-12, 2-13, 2-41, 2-44, 2-45, 2-75, 2-76
crianças e adolescentes, 2-75, 2-76, 2-77
despesas públicas, 7-8
distribuição por anos de estudo, 2-31, 2-41, 2-44, 2-45, 2-77
empresas, 5-42
famílias, 2-31
horas trabalhadas, 2-46, 2-47
índices de preços, 6-11, 6-13, 6-15
pessoal ocupado, 2-46, 2-47, 5-42, 5-43, 5-44, 5-45, 5-46, 5-47, 5-48, 5-49, 5-50
pessoas de referência, 2-31
população
economicamente ativa, 2-41
em idade ativa, 2-41
não economicamente ativa, 2-41
ocupada, 2-44, 2-45
salários e outras remunerações, 5-42, 5-43, 5-44, 5-45, 5-46, 5-47, 5-48, 5-49, 5-50
unidades locais, 5-43, 5-44, 5-45, 5-46, 5-47, 5-48, 5-49, 5-50
ver também Ensino

Elastômeros ver Indústria química

Eleições
eleitores, 2-99
idade, 2-95, 2-96, 2-97, 2-98
sexo, 2-95, 2-96, 2-97, 2-98
locais de votação, 2-99
seções, 2-99
zonas, 2-99

Eletricidade ver Energia elétrica

Eletrodomésticos
comércio varejista, 5-10, 5-12, 5-24
ver também Indústria de material elétrico, eletrônico e de comunicação

EMBRATUR
agências, 5-52
meios de hospedagem, 5-52
organizadora de eventos, 5-52
ver também Turismo
ver também Turistas

Empregadores ver População ocupada

Empregados ver População empregada e ver População ocupada

Empregos
distribuição por sexo, 2-55, 2-56, 2-57
ramos de atividade
administração pública, 2-58, 2-59, 2-60
agropecuária, 2-58, 2-59, 2-60
comércio, 2-58, 2-59, 2-60
construção, 2-58, 2-59, 2-60
extração mineral, 2-58, 2-59, 2-60
indústria, 2-58, 2-59, 2-60, 4-9, 4-10
serviços, 2-58, 2-59, 2-60
renda, 2-55, 2-56, 2-57
ver também População empregada
ver também População ocupada

Empresa Brasileira de Turismo ver EMBRATUR

Empresas de serviços ver Serviços

Empresas de transportes ver Transporte

Empresas industriais ver Indústria

Energia
consumo, 4-53, 4-55, 4-56
despesas públicas, 7-8
oferta, 4-54, 4-55
produção, 4-55
ver também Fontes de energia

Energia elétrica
consumo, 4-53, 4-56
distribuidora
empresas, 4-26
pessoal ocupado, 4-26
salários e outras remunerações, 4-26
domicílios, 2-88
oferta, 4-54, 4-55
ver também Fontes de energia

Energia hidráulica
oferta, 4-54, 4-55
produção, 4-55
ver também Fontes de energia

Energia hidrelétrica
bacias, 1-30
ver também Recursos hídricos

Ensino
cursos e programas de pós-graduação, 2-83, 2-84, 2-85
estabelecimentos e instituições, 2-78, 2-79, 2-80, 2-81, 2-82
ver também Educação

Ensino de pós-graduação
por áreas de conhecimento
alunos, 2-85
cursos e programas, 2-83, 2-84
doutorado, 2-83, 2-84, 2-85
mestrado, 2-83, 2-84, 2-85
privados, 2-83, 2-84, 2-85
públicos, 2-83, 2-84, 2-85

Ensino fundamental
estabelecimentos, 2-80
privados, 2-80
públicos, 2-80
urbanos, 2-80

Ensino médio
estabelecimentos, 2-81
privados, 2-81
públicos, 2-81
urbanos, 2-81

Ensino pré-escolar e creche
estabelecimentos, 2-78, 2-79
privados, 2-78, 2-79
públicos, 2-78, 2-79
urbanos, 2-78, 2-79

Ensino superior
estabelecimentos, 2-82
privados, 2-82
públicos, 2-82

Enxofre
reservas, 1-24

Equinos
rebanhos, 3-36
ver também Pecuária

Equipamentos de comunicações ver Indústria de material elétrico, eletrônico e de comunicação

Equipamentos de iluminação ver Indústria de material elétrico, eletrônico e de comunicação

Equipamentos de transmissão ver Indústria de máquinas e equipamentos

Equipamentos militares ver Indústria bélica

Erva-mate
área
colhida, 3-16
destinada à colheita, 3-16
produção, 3-16, 3-24
rendimento médio, 3-16

Ervilha
área
colhida, 3-17
plantada, 3-17
produção, 3-17
rendimento médio, 3-17

Esgotamento sanitário
domicílios, 2-88
empresas, 5-40
pessoal ocupado, 5-40, 5-43, 5-44, 5-45, 5-46, 5-47, 5-48, 5-49, 5-50
salários e outras remunerações, 5-40, 5-43, 5-44, 5-45, 5-46, 5-47, 5-48, 5-49, 5-50
unidades locais, 5-43, 5-44, 5-45, 5-46, 5-47, 5-48, 5-49, 5-50

Esmaltes ver Indústria química

Espaço territorial, 1-14
grandes regiões, 1-5, 1-14
unidades da federação, 1-14

Espelhos ver Vidros, espelhos e vitrais

Esperança de vida ao nascer
distribuição por sexo, 2-30

Espíritas ver Religião

Estações geodésicas
altimétricas, 1-16
gravimétricas, 1-16
planimétricas, 1-16

Estado civil
casados, 2-12, 2-13
desquitados e divorciados, 2-12, 2-13
separados, 2-12, 2-13
solteiros, 2-12, 2-13
viúvos, 2-12, 2-13
ver também Registro civil

Estado conjugal ver Estado civil

Estanho
reservas, 1-23

Estatutários ver Militares e estatutários e ver Servidores públicos

Estocagem ver Armazenagem

Estoque ver sob o nome específico do produto

Estradas de ferro ver Transporte ferroviário

Estrangeiros, 2-12, 2-13
nascidos vivos, 2-19
ano de nascimento ignorado, 2-19
óbitos, 2-25
ver também Nacionalidade

Estuque ver Indústria de produtos de minerais não metálicos

Etileno não saturado ver Indústria química

Eucalipto
produção, 3-28

Evangélicos ver Religião

Expectativa de vida ao nascer ver Esperança de vida ao nascer

Exportação, 7-25, 7-26, 7-42
blocos econômicos, 7-27, 7-28
países de destino, 7-32, 7-33, 7-34, 7-35, 7-36

Extração mineral
empregos, 2-58, 2-59, 2-60
ver também Indústria extrativa mineral

Extração vegetal
financiamentos, 3-14
produção, 1-33, 3-24, 3-25, 3-26, 3-27, 3-28

F

Famílias
aquisição de carvão e lenha, 1-35
condição de atividade
economicamente ativa, 2-31
não economicamente ativa, 2-31
ocupadas, 2-31
contas nacionais, 7-54
distribuição
anos de estudo, 2-31
idade, 2-31
sexo, 2-31
domicílios, 2-31, 2-32
rurais, 2-32
urbanos, 2-32
estrutura, 2-31
pessoas de referência, 2-31
renda, 2-31, 2-32

Farinha de trigo ver Indústria de produtos alimentícios e ver Produtos alimentícios

Farmácias e perfumarias ver Comércio varejista

Fava
área
colhida, 3-17
plantada, 3-17
produção, 3-17
rendimento médio, 3-17

FBCF ver Formação Bruta de Capital Fixo

Fecundidade
taxa, 2-30
ver também Natalidade

Feijão
área
colhida, 3-17, 3-20
plantada, 3-17, 3-20
defensivos agrícolas
vendas, 4-37, 4-38
estoque, 3-7
financiamentos, 3-14
produção, 3-17, 3-20
rendimento médio, 3-17, 3-20

Feldspato, Leucita e Nefelina-sienito
reservas, 1-24

Ferramentas manuais ver Indústria metalúrgica

Ferro
reservas, 1-23
ver também Indústria metalúrgica

Ferro gusa
produção, 4-23, 4-27
crescimento industrial, 4-70
vendas, 4-23
ver também Indústria metalúrgica

Ferrovias ver Transporte ferroviário

Fertilizantes
comércio atacadista, 5-11
consumo, 4-35
fosfatados, 4-34
importação, 4-35
nitrogenados, 4-34
potássicos, 4-34
produção, 4-22, 4-24, 4-34, 4-35
crescimento industrial, 4-70
vendas, 4-22, 4-24
ver também Indústria química

Fiação ver Indústria têxtil

Fibras ver Indústria química e ver Indústria têxtil

Fibrocimento ver Indústria de produtos de minerais não metálicos

Figo
área
colhida, 3-16
destinada à colheita, 3-16
produção, 3-16
rendimento médio, 3-16

Filamentos ver Indústria química

Finanças públicas
despesas, 7-7, 7-8, 7-12
receitas, 7-9

Fluorita e Criolita
reservas, 1-24

Fontes de energia
não renováveis
consumo, 4-53, 4-55
oferta, 4-54, 4-55
produção, 4-55, 4-57
renováveis
consumo, 4-55
oferta, 4-54, 4-55
produção, 4-55
ver também Energia

Fontes de recursos da União ver Administração pública

Formação Bruta de Capital Fixo, 7-54
variação real, 7-52

Fosfato
reservas, 1-24

Frangos
abate, 3-30
efetivo, 3-39
peso das carcaças, 3-31
ver também Aves

Freezers ver Indústria de eletrodomésticos

Fronteiras, 1-20
extensão
municípios, 1-11, 1-12, 1-13
Oceano Atlântico, 1-11, 1-12, 1-13, 1-15
países limítrofes, 1-15
unidades da federação, 1-11, 1-12, 1-13, 1-15

Fumo
área
colhida, 3-17, 3-20, 3-21
plantada, 3-17, 3-20, 3-21
comércio
atacadista, 5-9, 5-11
varejista, 5-10, 5-12, 5-24
defensivos agrícolas
vendas, 4-37, 4-38
financiamentos, 3-14
produção, 3-17, 3-20, 3-21, 4-23, 4-25
rendimento médio, 3-17, 3-20, 3-21
vendas, 4-23, 4-25
ver também Indústria do fumo

Funcionários públicos ver Militares e estatutários e ver Servidores públicos

Fundição ver Indústria metalúrgica

Fundos de investimentos ver Ativos financeiros

G

Gado ver Bovinos

Galos e galinhas ver Aves

Gás de coqueria
consumo, 4-55
ver também Combustíveis

Gás liquefeito de petróleo
comércio varejista, 5-12
consumo, 4-55
produção, 4-23, 4-24, 4-65
vendas, 4-23, 4-24, 4-34
ver também Combustíveis
ver também Indústria de refino do petróleo, de coque e biocombustíveis
ver também Petróleo

Gás natural
consumo, 4-55
distribuidora
empresas, 4-26
pessoal ocupado, 4-26
salários e outras remunerações, 4-26
fogões
domicílios, 1-33
oferta, 4-54, 4-55
origem, 4-57
produção, 4-55, 4-57
crescimento industrial, 4-70
reservas, 4-57
vendas, 4-58
ver também Combustíveis

Gasolina
consumo, 4-55
produção, 4-22, 4-24, 4-65
vendas, 4-22, 4-24, 4-34
ver também Combustíveis

Geladeiras ver Indústria de eletrodomésticos

Gemas (Mineralogia)
reservas, 1-24
ver também Recursos minerais

Geodos, Ágatas, Calcedônia, etc.
reservas, 1-24

Geradores ver Indústria de material elétrico, eletrônico e de comunicação

Gesso ver Indústria de produtos de minerais não metálicos

Gestão ambiental
despesas públicas, 7-8

Gipsita
reservas, 1-24

Girassol
área
colhida, 3-17, 3-21
plantada, 3-17, 3-21
produção, 3-17, 3-21
rendimento médio, 3-17, 3-21

GLP ver Gás liquefeito de petróleo

Goiaba
área
colhida, 3-16
destinada à colheita, 3-16
produção, 3-16
rendimento médio, 3-16

Grafita
reservas, 1-24

Grandes regiões ver sob o nome específico da Região

Guaraná
área
colhida, 3-16, 3-21
destinada à colheita, 3-16
plantada, 3-21
produção, 3-16, 3-21
rendimento médio, 3-16, 3-21

H

Habitação
despesas públicas, 7-8
índices de preços, 6-10, 6-12, 6-14

Hévea ver Borracha

Hipermercados ver Comércio varejista

Hipoclorito de sódio
exportação, 4-36
produção, 4-36
ver também Indústria química

Homens
AIDS
casos notificados, 2-63, 2-68
alfabetização, 2-41
analfabetismo, 2-41, 2-76
condição de atividade
economicamente ativa, 2-39, 2-40, 2-41
não economicamente ativa, 2-39, 2-40, 2-41
distribuição
anos de estudo, 2-41, 2-77
cor/raça, 2-33
idade, 2-11, 2-14, 2-15, 2-16, 2-39, 2-40
domicílios
rural, 2-14, 2-15
urbana, 2-14, 2-15
eleitores, 2-95, 2-96
empregos, 2-55, 2-56, 2-57
esperança de vida ao nascer, 2-30
famílias, 2-31
mortalidade infantil, 2-30
óbitos, 2-23, 2-24, 2-25
pessoas de referência, 2-31
população
empregada, 2-55, 2-56, 2-57
presente, 2-12, 2-13
projeção, 2-16
residente, 2-11, 2-14, 2-15, 2-16
rural, 2-14, 2-15
urbana, 2-14, 2-15
renda, 2-42, 2-43, 2-55, 2-56, 2-57

Hospitalizações pagas pelo Sistema Único de Saúde
autorizações, 2-68
dias de permanência, 2-68
média de permanência, 2-68
número de internações, 2-68
óbitos, 2-68
taxa de mortalidade, 2-68
valor médio, 2-68
ver também Saúde

I

Idosos
AIDS
casos notificados, 2-68
benefícios assistenciais, 2-69, 2-71
categoria de emprego
com carteira assinada, 2-53, 2-54
militares e estatutários, 2-53, 2-54
condição de atividade
economicamente ativa, 2-39, 2-40
não economicamente ativa, 2-39, 2-40
contribuintes da previdência, 2-51, 2-52
distribuição por anos de estudo, 2-77
eleitores, 2-95, 2-96, 2-97, 2-98
famílias, 2-31
migração, 2-34, 2-35, 2-36
não contribuintes da previdência, 2-51, 2-52
naturalidade, 2-34, 2-35, 2-36
pessoas de referência, 2-31
população
empregada, 2-53, 2-54
ocupada, 2-51, 2-52
presente, 2-12, 2-13
projeção, 2-16
residente, 2-11, 2-14, 2-15, 2-16, 2-34, 2-35, 2-36
rural, 2-14, 2-15
urbana, 2-14, 2-15

Iluminação elétrica ver Energia elétrica

Imobiliárias
empresas, 5-41
pessoal ocupado, 5-41, 5-43, 5-44, 5-45, 5-46, 5-47, 5-48, 5-49, 5-50
salários e outras remunerações, 5-41, 5-43, 5-44, 5-45, 5-46, 5-47, 5-48, 5-49, 5-50
unidades locais, 5-43, 5-44, 5-45, 5-46, 5-47, 5-48, 5-49, 5-50
ver também Serviços

Impacto ambiental
indústria
inovações tecnológicas, 1-31
ver também Meio Ambiente

Importação, 7-25, 7-29, 7-42
blocos econômicos, 7-30, 7-31
financiamentos, 7-44
países de procedência, 7-37, 7-38, 7-39, 7-40, 7-41

Imposto sobre produto
índice trimestral, 7-53

INCC ver Índice Nacional de Custo da Construção

Indicadores conjunturais da indústria, 4-67, 4-68, 4-69, 4-70, 4-71, 4-72
ver também Indústria

Indicadores conjunturais do comércio
Belo Horizonte, Região Metropolitana de (MG), 5-15
índice de volume, 5-16, 5-17, 5-20, 5-21
índice nominal, 5-18, 5-19, 5-22, 5-23
ver também Comércio

Indicadores de desempenho
comércio de veículos e peças, 5-24
comércio varejista, 5-24
ver também Comércio

Indicadores demográficos, 2-29, 2-30

Índice Nacional de Custo da Construção
variação mensal, 6-16
ver também Sistema Nacional de Pesquisa de Custos e Índices da Construção Civil

Índice Nacional de Preços ao Consumidor
alimentos e bebidas, 6-10
bens de consumo, 6-10, 6-11
comunicação, 6-11
despesas pessoais, 6-11
educação, 6-11
habitação, 6-10
saúde, 6-11
transporte, 6-11
variação mensal, 6-7, 6-10, 6-11
vestuário, 6-11

Índice Nacional de Preços ao Consumidor Amplo
alimentos e bebidas, 6-12
bens de consumo, 6-12, 6-13
comunicação, 6-13
despesas pessoais, 6-13
educação, 6-13
habitação, 6-12
saúde, 6-13
transporte, 6-13
variação mensal, 6-7, 6-12, 6-13, 6-17
vestuário, 6-13

Índice Nacional de Preços ao Consumidor Amplo Especial
alimentos e bebidas, 6-14
bens de consumo, 6-14, 6-15
comunicação, 6-15
despesas pessoais, 6-15
educação, 6-15
habitação, 6-14
saúde, 6-15
transporte, 6-15
variação mensal, 6-14, 6-15
vestuário, 6-15

Índices de preços
Índice Nacional de Custo da Construção, 6-16
Sistema Nacional de Índices de Preços ao Consumidor
Índice Nacional de Preços ao Consumidor, 6-7, 6-10, 6-11
Índice Nacional de Preços ao Consumidor Amplo, 6-7, 6-12, 6-13, 6-17
Índice Nacional de Preços ao Consumidor Amplo Especial, 6-14, 6-15

Sistema Nacional de Pesquisa de Custos e Índices da Construção Civil, 6-16, 6-17, 6-19

Índios ver Cor/raça da população

Indústria
consumo de energia, 4-53, 4-56
custos das operações, 4-21
custos e despesas, 4-21
da construção, 4-45, 4-46, 4-47, 4-48, 4-49, 4-50, 4-51, 4-52
de transformação, 1-31, 4-11, 4-12, 4-13, 4-14, 4-15, 4-16, 4-17, 4-18, 4-19, 4-20, 4-26
despesas públicas, 7-8
empregos, 2-58, 2-59, 2-60, 4-9, 4-10
empresas, 1-31, 4-26
extrativa, 1-31, 4-11, 4-16, 4-26
financiamentos, 3-14, 7-18, 7-19
folha de pagamento, 4-72
horas trabalhadas, 2-46, 2-47
índice trimestral, 7-53
índices anuais, 4-72
inovações tecnológicas, 1-31
pessoal ocupado, 2-46, 2-47, 4-10, 4-21, 4-26, 4-72
produção, 4-22, 4-23, 4-24, 4-25
crescimento, 4-67, 4-68, 4-69, 4-70, 4-71
horas pagas, 4-72
receita, 4-21
redução do consumo
água, 1-31
energia, 1-31
matérias-primas, 1-31
redução do impacto ambiental
área da saúde, 1-31
área de segurança, 1-31
salários e outras remunerações, 4-21, 4-26
unidades locais, 4-9, 4-21
valor
da produção, 4-21
da transformação, 4-21
vendas, 4-22, 4-23, 4-24, 4-25
ver também sob o nome específico da Indústria

Indústria automobilística
custos das operações, 4-15, 4-20
custos e despesas, 4-15, 4-20
empresas, 1-31, 4-15
inovações tecnológicas, 1-31
pessoal ocupado, 4-15, 4-20
produção, 4-22, 4-23, 4-24, 4-25
crescimento, 4-69, 4-70
receita, 4-15, 4-20
redução do consumo
água, 1-31
energia, 1-31
matérias-primas, 1-31
redução do impacto ambiental
área da saúde, 1-31
área de segurança, 1-31
salários e outras remunerações, 4-15, 4-20
unidades locais, 4-20
valor
da produção, 4-15, 4-20
da transformação, 4-15, 4-20
vendas, 4-22, 4-23, 4-24, 4-25
ver também Comércio de veículos e peças

Indústria bélica
custos das operações, 4-14, 4-19
custos e despesas, 4-14, 4-19
empresas, 4-14
pessoal ocupado, 4-14, 4-19
receita, 4-14, 4-19
salários e outras remunerações, 4-14, 4-19
unidades locais, 4-19
valor
da produção, 4-14, 4-19
da transformação, 4-14, 4-19

Indústria da borracha
custos das operações, 4-13, 4-18
custos e despesas, 4-13, 4-18
empresas, 1-31, 4-13
folha de pagamento, 4-72
índices anuais, 4-72
inovações tecnológicas, 1-31
pessoal ocupado, 4-13, 4-18, 4-72
produção
crescimento, 4-69, 4-70
horas pagas, 4-72
receita, 4-13, 4-18
redução do consumo
água, 1-31
energia, 1-31
matérias-primas, 1-31
redução do impacto ambiental
área da saúde, 1-31
área de segurança, 1-31
salários e outras remunerações, 4-13, 4-18
unidades locais, 4-18
valor
da produção, 4-13, 4-18
da transformação, 4-13, 4-18
ver também Indústria de produtos de matérias plásticas

Indústria da celulose, papel e papelão
consumo de energia, 4-56
custos das operações, 4-12, 4-17
custos e despesas, 4-12, 4-17
empresas, 1-31, 4-12
folha de pagamento, 4-72
índices anuais, 4-72
inovações tecnológicas, 1-31
pessoal ocupado, 4-12, 4-17, 4-72
produção, 4-23, 4-24, 4-25
crescimento, 4-69, 4-70
horas pagas, 4-72
receita, 4-12, 4-17
redução do consumo
água, 1-31
energia, 1-31
matérias-primas, 1-31
redução do impacto ambiental
área da saúde, 1-31
área de segurança, 1-31
salários e outras remunerações, 4-12, 4-17
unidades locais, 4-17
valor
da produção, 4-12, 4-17
da transformação, 4-12, 4-17
vendas, 4-23, 4-24, 4-25
ver também Celulose

ver também Papel e papelão

Indústria da construção
empresas, 4-45, 4-46, 4-47, 4-48, 4-49, 4-50, 4-51, 4-52
pessoal ocupado, 4-45, 4-46, 4-47, 4-48, 4-49, 4-50, 4-51, 4-52
salários e outras remunerações, 4-46, 4-47, 4-48, 4-49, 4-50, 4-51, 4-52
valor
adicionado, 4-46, 4-47, 4-48, 4-49, 4-50, 4-51
das obras e/ou serviços, 4-46, 4-47, 4-48, 4-49, 4-50, 4-51

Indústria da madeira
custos das operações, 4-12, 4-17
custos e despesas, 4-12, 4-17
empresas, 1-31, 4-12
folha de pagamento, 4-72
índices anuais, 4-72
inovações tecnológicas, 1-31
pessoal ocupado, 4-12, 4-17, 4-72
produção
crescimento, 4-69, 4-70
horas pagas, 4-72
receita, 4-12, 4-17
redução do consumo
água, 1-31
energia, 1-31
matérias-primas, 1-31
redução do impacto ambiental
área da saúde, 1-31
área de segurança, 1-31
salários e outras remunerações, 4-12, 4-17
unidades locais, 4-17
valor
da produção, 4-12, 4-17
da transformação, 4-12, 4-17
ver também Madeira

Indústria de bebidas
consumo de energia, 4-56
custos das operações, 4-11, 4-16
custos e despesas, 4-11, 4-16
empresas, 1-31, 4-11
folha de pagamento, 4-72
índices anuais, 4-72
inovações tecnológicas, 1-31
pessoal ocupado, 4-11, 4-16, 4-72
produção, 4-22, 4-23, 4-24, 4-25
crescimento, 4-69, 4-70
horas pagas, 4-72
receita, 4-11, 4-16
redução do consumo
água, 1-31
energia, 1-31
matérias-primas, 1-31
redução do impacto ambiental
área da saúde, 1-31
área de segurança, 1-31
salários e outras remunerações, 4-11, 4-16
unidades locais, 4-16
valor
da produção, 4-11, 4-16
da transformação, 4-11, 4-16
vendas, 4-22, 4-23, 4-24, 4-25
ver também Bebidas

Indústria de calçados
custos das operações, 4-12, 4-17
custos e despesas, 4-12, 4-17
empresas, 1-31, 4-12
folha de pagamento, 4-72
índices anuais, 4-72
inovações tecnológicas, 1-31
pessoal ocupado, 4-12, 4-17, 4-72
produção
crescimento, 4-69, 4-70
horas pagas, 4-72
receita, 4-12, 4-17
redução do consumo
água, 1-31
energia, 1-31
matérias-primas, 1-31
redução do impacto ambiental
área da saúde, 1-31
área de segurança, 1-31
salários e outras remunerações, 4-12, 4-17
unidades locais, 4-17
valor
da produção, 4-12, 4-17
da transformação, 4-12, 4-17
ver também Calçados

Indústria de couros e peles
custos das operações, 4-12, 4-17
custos e despesas, 4-12, 4-17
empresas, 1-31, 4-12
folha de pagamento, 4-72
índices anuais, 4-72
inovações tecnológicas, 1-31
pessoal ocupado, 4-12, 4-17, 4-72
produção
crescimento, 4-69, 4-70
horas pagas, 4-72
receita, 4-12, 4-17
redução do consumo
água, 1-31
energia, 1-31
matérias-primas, 1-31
redução do impacto ambiental
área da saúde, 1-31
área de segurança, 1-31
salários e outras remunerações, 4-12, 4-17
unidades locais, 4-17
valor
da produção, 4-12, 4-17
da transformação, 4-12, 4-17
ver também Couros

Indústria de eletrodomésticos
custos das operações, 4-14, 4-19
custos e despesas, 4-14, 4-19
empresas, 4-14
pessoal ocupado, 4-14, 4-19
receita, 4-14, 4-19
salários e outras remunerações, 4-14, 4-19
unidades locais, 4-19

valor
da produção, 4-14, 4-19
da transformação, 4-14, 4-19

Indústria de equipamentos e instrumentos médico-hospitalares
custos das operações, 4-15, 4-20
custos e despesas, 4-15, 4-20
empresas, 4-20
pessoal ocupado, 4-15, 4-20
produção
crescimento, 4-69
receita, 4-15, 4-20
salários e outras remunerações, 4-15, 4-20
unidades locais, 4-20
valor
da produção, 4-15, 4-20
da transformação, 4-15, 4-20

Indústria de máquinas e equipamentos
custos das operações, 4-14, 4-19
custos e despesas, 4-14, 4-19
empresas, 1-31, 4-14
folha de pagamento, 4-72
índices anuais, 4-72
inovações tecnológicas, 1-31
pessoal ocupado, 4-14, 4-19, 4-72
produção
crescimento, 4-69, 4-70
horas pagas, 4-72
receita, 4-14, 4-19
redução do consumo
água, 1-31
energia, 1-31
matérias-primas, 1-31
redução do impacto ambiental
área da saúde, 1-31
área de segurança, 1-31
salários e outras remunerações, 4-14, 4-19
unidades locais, 4-19
valor
da produção, 4-14, 4-19
da transformação, 4-14, 4-19

Indústria de máquinas e equipamentos para agropecuária
custos das operações, 4-14, 4-19
custos e despesas, 4-14, 4-19
empresas, 4-14
pessoal ocupado, 4-14, 4-19
produção
crescimento, 4-70, 4-71
receita, 4-14, 4-19
salários e outras remunerações, 4-14, 4-19
unidades locais, 4-19
valor
da produção, 4-14, 4-19
da transformação, 4-14, 4-19
ver também Máquinas e equipamentos agrícolas

Indústria de máquinas e equipamentos para indústria da construção
custos das operações, 4-15, 4-20
custos e despesas, 4-15, 4-20
empresas, 4-15
pessoal ocupado, 4-15, 4-20
produção
crescimento, 4-70
receita, 4-15, 4-20
salários e outras remunerações, 4-15, 4-20
unidades locais, 4-20
valor
da produção, 4-15, 4-20
da transformação, 4-15, 4-20

Indústria de máquinas e equipamentos para indústria extrativa mineral
custos das operações, 4-15, 4-20
custos e despesas, 4-15, 4-20
empresas, 4-15
pessoal ocupado, 4-15, 4-20
produção
crescimento, 4-70
receita, 4-15, 4-20
salários e outras remunerações, 4-15, 4-20
unidades locais, 4-20
valor
da produção, 4-15, 4-20
da transformação, 4-15, 4-20

Indústria de máquinas-ferramenta
custos das operações, 4-15, 4-20
custos e despesas, 4-15, 4-20
empresas, 4-15
pessoal ocupado, 4-15, 4-20
receita, 4-15, 4-20
salários e outras remunerações, 4-15, 4-20
unidades locais, 4-20
valor
da produção, 4-15, 4-20
da transformação, 4-15, 4-20

Indústria de máquinas para escritório e equipamentos de informática
custos das operações, 4-14, 4-19
custos e despesas, 4-14, 4-19
empresas, 1-31, 4-14
inovações tecnológicas, 1-31
pessoal ocupado, 4-14, 4-19
produção
crescimento, 4-69
receita, 4-14, 4-19
redução do consumo
água, 1-31
energia, 1-31
matérias-primas, 1-31
redução do impacto ambiental
área da saúde, 1-31
área de segurança, 1-31
salários e outras remunerações, 4-14, 4-19
unidades locais, 4-19
valor
da produção, 4-14, 4-19
da transformação, 4-14, 4-19
ver também Informática

Indústria de material de transporte
custos das operações, 4-15, 4-20
custos e despesas, 4-15, 4-20
empresas, 1-31, 4-15

folha de pagamento, 4-72
índices anuais, 4-72
inovações tecnológicas, 1-31
pessoal ocupado, 4-15, 4-20, 4-72
produção, 4-22, 4-23, 4-24, 4-25
crescimento, 4-69, 4-70
horas pagas, 4-72
receita, 4-15, 4-20
redução do consumo
água, 1-31
energia, 1-31
matérias-primas, 1-31
redução do impacto ambiental
área da saúde, 1-31
área de segurança, 1-31
salários e outras remunerações, 4-15, 4-20
unidades locais, 4-20
valor
da produção, 4-15, 4-20
da transformação, 4-15, 4-20
vendas, 4-22, 4-23, 4-24, 4-25
ver também Transporte

Indústria de material elétrico, eletrônico e de comunicação
custos das operações, 4-14, 4-19
custos e despesas, 4-14, 4-19
empresas, 1-31, 4-14
folha de pagamento, 4-72
índices anuais, 4-72
inovações tecnológicas, 1-31
pessoal ocupado, 4-14, 4-19, 4-72
produção, 4-23, 4-25
crescimento, 4-69, 4-70
horas pagas, 4-72
receita, 4-14, 4-19
redução do consumo
água, 1-31
energia, 1-31
matérias-primas, 1-31
redução do impacto ambiental
área da saúde, 1-31
área de segurança, 1-31
salários e outras remunerações, 4-14, 4-19
unidades locais, 4-19
valor
da produção, 4-14, 4-19
da transformação, 4-14, 4-19
vendas, 4-23, 4-25

Indústria de produtos alimentícios
consumo de energia, 4-56
custos das operações, 4-11, 4-16
custos e despesas, 4-11, 4-16
empresas, 1-31, 4-11
folha de pagamento, 4-72
índices anuais, 4-72
inovações tecnológicas, 1-31
pessoal ocupado, 4-11, 4-16, 4-72
produção, 4-22, 4-23, 4-24, 4-25
crescimento, 4-69, 4-70
horas pagas, 4-72
receita, 4-11, 4-16
redução do consumo
água, 1-31
energia, 1-31
matérias-primas, 1-31
redução do impacto ambiental
área da saúde, 1-31
área de segurança, 1-31
salários e outras remunerações, 4-11, 4-16
unidades locais, 4-16
valor
da produção, 4-11, 4-16
da transformação, 4-11, 4-16
vendas, , 4-22, 4-23, 4-24, 4-25
ver também Produtos alimentícios

Indústria de produtos de matérias plásticas
custos das operações, 4-13, 4-18
custos e despesas, 4-13, 4-18
empresas, 1-31, 4-13
folha de pagamento, 4-72
índices anuais, 4-72
inovações tecnológicas, 1-31
pessoal ocupado, 4-13, 4-18, 4-72
produção
crescimento, 4-69, 4-70
horas pagas, 4-72
receita, 4-13, 4-18
redução do consumo
água, 1-31
energia, 1-31
matérias-primas, 1-31
redução do impacto ambiental
área da saúde, 1-31
área de segurança, 1-31
salários e outras remunerações, 4-13, 4-18
unidades locais, 4-18
valor
da produção, 4-13, 4-18
da transformação, 4-13, 4-18
ver também Indústria da borracha

Indústria de produtos de minerais não metálicos
consumo de energia, 4-56
custos das operações, 4-13, 4-18
custos e despesas, 4-13, 4-18
empresas, 1-31, 4-13
folha de pagamento, 4-72
índices anuais, 4-72
inovações tecnológicas, 1-31
pessoal ocupado, 4-13, 4-18, 4-72
produção, 4-22, 4-23, 4-25
crescimento, 4-69, 4-70
horas pagas, 4-72
receita, 4-13, 4-18
redução do consumo
água, 1-31
energia, 1-31
matérias-primas, 1-31
redução do impacto ambiental
área da saúde, 1-31
área de segurança, 1-31
salários e outras remunerações, 4-13, 4-18
unidades locais, 4-18
valor
da produção, 4-13, 4-18
da transformação, 4-13, 4-18

vendas, 4-22, 4-23, 4-25
ver também Minerais não metálicos
ver também Produtos extrativos de origem mineral
ver também Recursos minerais

Indústria de produtos farmacêuticos e farmoquímicos
custos das operações, 4-13, 4-18
custos e despesas, 4-13, 4-18
empresas, 1-31, 4-13
inovações tecnológicas, 1-31
pessoal ocupado, 4-13, 4-18
produção, 4-23, 4-25
crescimento, 4-69
receita, 4-13, 4-18
redução do consumo
água, 1-31
energia, 1-31
matérias-primas, 1-31
redução do impacto ambiental
área da saúde, 1-31
área de segurança, 1-31
salários e outras remunerações, 4-13, 4-18
unidades locais, 4-18
valor
da produção, 4-13, 4-18
da transformação, 4-13, 4-18
vendas, 4-23, 4-25

Indústria de reciclagem
empresas, 1-31
inovações tecnológicas, 1-31
pessoal ocupado, 1-34
redução do consumo
água, 1-31
energia, 1-31
matérias-primas, 1-31
redução do impacto ambiental
área da saúde, 1-31
área de segurança, 1-31
unidades locais, 1-34

Indústria de refino do petróleo, de coque e biocombustíveis
custos das operações, 4-12, 4-17
custos e despesas, 4-12, 4-17
empresas, 1-31, 4-12
folha de pagamento, 4-72
índices anuais, 4-72
inovações tecnológicas, 1-31
pessoal ocupado, 4-12, 4-17, 4-72
produção, 4-22, 4-23, 4-24, 4-25
crescimento, 4-69, 4-70
horas pagas, 4-72
receita, 4-12, 4-17
redução do consumo
água, 1-31
energia, 1-31
matérias-primas, 1-31
redução do impacto ambiental
área da saúde, 1-31
área de segurança, 1-31
salários e outras remunerações, 4-12, 4-17
unidades locais, 4-17
valor
da produção, 4-12, 4-17
da transformação, 4-12, 4-17
vendas, 4-22, 4-23, 4-24, 4-25
ver também Álcool
ver também Combustíveis
ver também Petróleo
ver também Urânio e outros materiais radioativos

Indústria de transformação
consumo de energia, 4-56
custos das operações, 4-11, 4-12, 4-13, 4-14, 4-15, 4-16, 4-17, 4-18, 4-19, 4-20, 4-21
custos e despesas, 4-11, 4-12, 4-13, 4-14, 4-15, 4-16, 4-17, 4-18, 4-19, 4-20, 4-21
empregos, 2-58, 2-59, 2-60
empresas, 1-31, 4-11, 4-12, 4-13, 4-14, 4-15, 4-26
folha de pagamento, 4-72
horas trabalhadas, 2-46, 2-47
índices anuais, 4-72
inovações tecnológicas, 1-31
pessoal ocupado, 2-46, 2-47, 4-11, 4-12, 4-13, 4-14, 4-15, 4-16, 4-17, 4-18, 4-19, 4-20, 4-21, 4-26, 4-72
produção, 4-22, 4-23, 4-24, 4-25
crescimento, 4-69, 4-70, 4-71
horas pagas, 4-72
receita, 4-11, 4-12, 4-13, 4-14, 4-15, 4-16, 4-17, 4-18, 4-19, 4-20, 4-21
redução do consumo
água, 1-31
energia, 1-31
matérias-primas, 1-31
redução do impacto ambiental
área da saúde, 1-31
área de segurança, 1-31
salários e outras remunerações, 4-11, 4-12, 4-13, 4-14, 4-15, 4-16, 4-17, 4-18, 4-19, 4-20, 4-21, 4-26
unidades locais, 4-16, 4-17, 4-18, 4-19, 4-20, 4-21
valor
da produção, 4-11, 4-12, 4-13, 4-14, 4-15, 4-16, 4-17, 4-18, 4-19, 4-20, 4-21
da transformação, 4-11, 4-12, 4-13, 4-14, 4-15, 4-16, 4-17, 4-18, 4-19, 4-20, 4-21
vendas, 4-22, 4-23, 4-24, 4-25

Indústria do fumo
custos das operações, 4-11, 4-16
custos e despesas, 4-11, 4-16
empresas, 1-31, 4-11
folha de pagamento, 4-72
índices anuais, 4-72
inovações tecnológicas, 1-31
pessoal ocupado, 4-11, 4-16, 4-72
produção, 4-23, 4-25
crescimento, 4-69
horas pagas, 4-72
receita, 4-11, 4-16
redução do consumo
água, 1-31
energia, 1-31
matérias-primas, 1-31
redução do impacto ambiental
área da saúde, 1-31
área de segurança, 1-31

salários e outras remunerações, 4-11, 4-16
unidades locais, 4-16
valor
da produção, 4-11, 4-16
da transformação, 4-11, 4-16
vendas, 4-23, 4-25
ver também Fumo

Indústria do mobiliário
custos das operações, 4-15, 4-20
custos e despesas, 4-15, 4-20
empresas, 1-31, 4-15
inovações tecnológicas, 1-31
pessoal ocupado, 4-15, 4-20
produção
crescimento, 4-69
receita, 4-15, 4-20
redução do consumo
água, 1-31
energia, 1-31
matérias-primas, 1-31
redução do impacto ambiental
área da saúde, 1-31
área de segurança, 1-31
salários e outras remunerações, 4-15, 4-20
unidades locais, 4-20
valor
da produção, 4-15, 4-20
da transformação, 4-15, 4-20

Indústria do vestuário
custos das operações, 4-12, 4-17
custos e despesas, 4-12, 4-17
empresas, 1-31, 4-12
folha de pagamento, 4-72
índices anuais, 4-72
inovações tecnológicas, 1-31
pessoal ocupado, 4-12, 4-17, 4-72
produção
crescimento, 4-69
horas pagas, 4-72
receita, 4-12, 4-17
redução do consumo
água, 1-31
energia, 1-31
matérias-primas, 1-31
redução do impacto ambiental
área da saúde, 1-31
área de segurança, 1-31
salários e outras remunerações, 4-12, 4-17
unidades locais, 4-17
valor
da produção, 4-12, 4-17
da transformação, 4-12, 4-17
ver também Indústria têxtil
ver também Vestuário

Indústria editorial e gráfica
custos das operações, 4-12, 4-17
custos e despesas, 4-12, 4-17
empresas, 1-31, 4-12
folha de pagamento, 4-72
índices anuais, 4-72
inovações tecnológicas, 1-31
pessoal ocupado, 4-12, 4-17, 4-72
produção
crescimento, 4-69
horas pagas, 4-72
receita, 4-12, 4-17
redução do consumo
água, 1-31
energia, 1-31
matérias-primas, 1-31
redução do impacto ambiental
área da saúde, 1-31
área de segurança, 1-31
salários e outras remunerações, 4-12, 4-17
unidades locais, 4-17
valor
da produção, 4-12, 4-17
da transformação, 4-12, 4-17
ver também Livros, jornais e outras publicações

Indústria extrativa mineral
consumo de energia, 4-56
custos das operações, 4-11, 4-16
custos e despesas, 4-11, 4-16
empregos, 2-58, 2-59, 2-60
empresas, 1-31, 4-11, 4-26
folha de pagamento, 4-72
índices anuais, 4-72
inovações tecnológicas, 1-31
pessoal ocupado, 4-11, 4-16, 4-26, 4-72
produção, 4-22, 4-24
crescimento, 4-69, 4-70
horas pagas, 4-72
receita, 4-11, 4-16
redução do consumo
água, 1-31
energia, 1-31
matérias-primas, 1-31
redução do impacto ambiental
área da saúde, 1-31
área de segurança, 1-31
salários e outras remunerações, 4-11, 4-16, 4-26
unidades locais, 4-16
valor
da produção, 4-11, 4-16
da transformação, 4-11, 4-16
vendas, 4-22, 4-24
ver também Minerais metálicos
ver também Minerais não metálicos
ver também Produtos extrativos de origem mineral
ver também Recursos minerais

Indústria ferroviária ver Indústria de material de transporte e
ver Transporte ferroviário

Indústria mecânica ver Indústria de transformação

Indústria metalúrgica
consumo de energia, 4-56
custos das operações, 4-13, 4-18
custos e despesas, 4-13, 4-18
empresas, 1-31, 4-13
folha de pagamento, 4-72
índices anuais, 4-72
inovações tecnológicas, 1-31

pessoal ocupado, 4-13, 4-18, 4-72
produção, 4-22, 4-23, 4-24, 4-25, 4-27, 4-41, 4-42
crescimento, 4-69, 4-70
horas pagas, 4-72
receita, 4-13, 4-18
redução do consumo
água, 1-31
energia, 1-31
matérias-primas, 1-31
redução do impacto ambiental
área da saúde, 1-31
área de segurança, 1-31
salários e outras remunerações, 4-13, 4-18
unidades locais, 4-18
valor
da produção, 4-13, 4-18
da transformação, 4-13, 4-18
vendas, 4-22, 4-23, 4-24, 4-25
ver também Minerais metálicos
ver também Produtos extrativos de origem mineral
ver também Recursos minerais

Indústria naval ver Indústria de material de transporte e
ver Transporte aquaviário

Indústria química
consumo de energia, 4-56
custos das operações, 4-12, 4-13, 4-18
custos e despesas, 4-12, 4-13, 4-18
empresas, 1-31, 4-12, 4-13
folha de pagamento, 4-72
índices anuais, 4-72
inovações tecnológicas, 1-31
pessoal ocupado, 4-12, 4-13, 4-18, 4-72
produção, 4-22, 4-23, 4-24, 4-25
crescimento, 4-69, 4-70
horas pagas, 4-72
receita, 4-12, 4-13, 4-18
redução do consumo
água, 1-31
energia, 1-31
matérias-primas, 1-31
redução do impacto ambiental
área da saúde, 1-31
área de segurança, 1-31
salários e outras remunerações, 4-12, 4-13, 4-18
unidades locais, 4-18
valor
da produção, 4-12, 4-13, 4-18
da transformação, 4-12, 4-13, 4-18
vendas, 4-22, 4-23, 4-24, 4-25

Indústria siderúrgica ver Indústria metalúrgica

Indústria têxtil
consumo de energia, 4-56
custos das operações, 4-11, 4-12, 4-17
custos e despesas, 4-11, 4-12, 4-17
empresas, 1-31, 4-11, 4-12
folha de pagamento, 4-72
índices anuais, 4-72
inovações tecnológicas, 1-31
pessoal ocupado, 4-11, 4-12, 4-17, 4-72
produção
crescimento, 4-69, 4-70
horas pagas, 4-72
receita, 4-11, 4-12, 4-17
redução do consumo
água, 1-31
energia, 1-31
matérias-primas, 1-31
redução do impacto ambiental
área da saúde, 1-31
área de segurança, 1-31
salários e outras remunerações, 4-11, 4-12, 4-17
unidades locais, 4-17
valor
da produção, 4-11, 4-12, 4-17
da transformação, 4-11, 4-12, 4-17
ver também Indústria do vestuário
ver também Vestuário

Informática
equipamentos e materiais
comércio varejista, 5-12, 5-24
ver também Indústria de máquinas para escritório e equipamentos de informática

Inovações tecnológicas
impacto ambiental, 1-31
redução do consumo
indústria, 1-31

INPC ver Índice Nacional de Preços ao Consumidor

Instalação sanitária ver Esgotamento sanitário

Instituições de ensino ver Educação

Instituições financeiras
bancos privados, 3-11, 3-12, 3-13
bancos públicos, 3-11, 3-12, 3-13
Banco Central do Brasil, 7-18, 7-43
Banco do Brasil, 7-18, 7-19
Banco Nacional de Desenvolvimento Econômico e Social, 7-22
Caixa Econômica Federal, 7-20, 7-21, 7-23, 7-24
cooperativas de crédito rural, 3-11, 3-12, 3-13
ver também Meios de pagamento

Instrução ver Educação

Instrumentos musicais
comércio varejista, 5-12

IPCA ver Índice Nacional de Preços ao Consumidor Amplo

IPCA-E ver Índice Nacional de Preços ao Consumidor Amplo Especial

Ipecacuanha
produção, 3-24

J

Jaborandi
produção, 3-24

Jornais ver Livros, jornais e outras publicações

Justiça
despesas, 7-8
movimento processual
separação judicial, 2-26, 2-27, 2-28

Juta
área
colhida, 3-17, 3-21
plantada, 3-17, 3-21
produção, 3-17, 3-21
rendimento médio, 3-17, 3-21

L

Lacas ver Indústria química

Ladrilhos e placas de cerâmica ver Indústria de produtos minerais não metálicos

Laranja
área
colhida, 3-16, 3-21
destinada à colheita, 3-16
plantada, 3-21
produção, 3-16, 3-21
rendimento médio, 3-16, 3-21
ver também Indústria de bebidas
ver também Indústria de produtos alimentícios
ver também Produtos alimentícios

Látex ver Borracha

Laticínios ver Comércio,
ver Indústria de produtos alimentícios e
ver Leite

Lavouras permanentes, 3-16, 3-18, 3-19, 3-20, 3-21, 3-22, 3-23
ver também sob o nome específico do produto

Lavouras temporárias, 3-17, 3-18, 3-19, 3-20, 3-21, 3-22, 3-23
ver também sob o nome específico do produto

Leite
produção
industrializado, 3-32, 4-23, 4-25
vendas, 4-23, 4-25
ver também Indústria de bebidas
ver também Produtos de origem animal

Leitões ver Suínos

Leitos (Saúde)
privados, 2-65
públicos, 2-65
ver também Saúde

Lenha
aquisição familiar, 1-35
consumo, 4-55
fogões
domicílios, 1-33
oferta, 4-54, 4-55
produção, 3-25, 3-26, 3-27, 3-28, 4-55
ver também Combustíveis

Leucita e Nefelina-sienito ver Feldspato, Leucita e Nefelina-sienito

Licuri
produção, 3-24

Limão
área
colhida, 3-16
destinada à colheita, 3-16
produção, 3-16
rendimento médio, 3-16

Limites ver Fronteiras

Linha divisória ver Fronteiras

Linho
área
colhida, 3-17
plantada, 3-17
produção, 3-17
rendimento médio, 3-17

Lítio
reservas, 1-23

Livros, jornais e outras publicações
comércio
atacadista, 5-11
varejista, 5-24
ver também Comunicações
ver também Indústria editorial e gráfica

Lixo
domicílios, 2-88

Locomotivas ver Veículos ferroviários

Lojas de departamentos ver Comércio

Loterias
balanço do movimento, 7-23, 7-24

M

Maçã
área
colhida, 3-16, 3-21
destinada à colheita, 3-16
plantada, 3-21
defensivos agrícolas
vendas, 4-37, 4-38
produção, 3-16, 3-21
rendimento médio, 3-16, 3-21

Maçaranduba
produção, 3-24

Madeira
comércio atacadista, 5-11
produção, 1-33, 3-25, 3-26, 3-27, 3-28
ver também Indústria da madeira

Magnésia ver Dolomito e Magnésia

Malva
área
colhida, 3-17, 3-21
plantada, 3-17, 3-21

produção, 3-17, 3-21
rendimento médio, 3-17, 3-21

Mamão
área
colhida, 3-16
destinada à colheita, 3-16
produção, 3-16
rendimento médio, 3-16

Mamona
área
colhida, 3-17, 3-21
plantada, 3-17, 3-21
produção, 3-17, 3-21
rendimento médio, 3-17, 3-21

Mandioca
área
colhida, 3-17, 3-21
plantada, 3-17, 3-21
financiamentos, 3-14
produção, 3-17, 3-21
rendimento médio, 3-17, 3-21

Manga
área
colhida, 3-16
destinada à colheita, 3-16
produção, 3-16
rendimento médio, 3-16

Mangaba
produção, 3-24

Manganês
reservas, 1-23

Máquinas e equipamentos agrícolas
comércio atacadista, 5-9
exportação, 4-28
produção, 4-28
crescimento industrial, 4-71
vendas, 4-28
produto importado, 4-28
produto nacional, 4-28
ver também Indústria de máquinas e equipamentos para agropecuária

Máquinas e equipamentos de informática e comunicação
comércio
atacadista, 5-9, 5-11
varejista, 5-12, 5-24
ver também Indústria de máquinas para escritório e equipamentos de informática

Máquinas e equipamentos industriais
comércio atacadista, 5-9
ver também Indústria de máquinas e equipamentos

Máquinas elétricas ver Indústria de material elétrico, eletrônico e de comunicação

Maracujá
área
colhida, 3-16
destinada à colheita, 3-16
produção, 3-16
rendimento médio, 3-16

Marcas ver Propriedade industrial

Marmelo
área
colhida, 3-16
destinada à colheita, 3-16
produção, 3-16
rendimento médio, 3-16

Mate ver Erva-mate

Materiais eletrônicos ver Indústria de material elétrico, eletrônico e de comunicação

Materiais radioativos ver Urânio e outros materiais radioativos

Materiais refratários ver Cianita e outros materiais refratários

Medicamentos ver Indústria de produtos farmacêuticos e farmoquímicos

Meio ambiente
órgãos municipais, 1-32
recursos
hídricos, 1-30
minerais, 1-23, 1-24
relevo, 1-21, 1-25, 1-26, 1-27, 1-28, 1-29
ver também Impacto ambiental

Meios de pagamento
ativos financeiros, 7-17
base monetária, 7-15, 7-17
empréstimos, 7-18
moeda estrangeira, 7-18, 7-47
papel-moeda, 7-15, 7-17
reservas bancárias, 7-15, 7-17
variação percentual dos saldos, 7-16
ver também Instituições financeiras

Melancia
área
colhida, 3-17
plantada, 3-17
defensivos agrícolas
vendas, 4-37, 4-38
produção, 3-17
rendimento médio, 3-17

Melão
área
colhida, 3-17
plantada, 3-17
defensivos agrícolas
vendas, 4-37, 4-38
produção, 3-17
rendimento médio, 3-17

Mestrado ver Ensino de pós-graduação

Metal ver Indústria metalúrgica

Mica
reservas, 1-24

Migração
distribuição por idade, 2-34, 2-35, 2-36
taxa líquida, 2-30

Migrantes ver Migração

Milho
área
colhida, 3-17, 3-22
plantada, 3-17, 3-22
defensivos agrícolas
vendas, 4-37, 4-38
estoque, 3-7
financiamentos, 3-14
produção, 3-17, 3-22
rendimento médio, 3-17, 3-22

Militares e estatutários, 2-38, 2-53, 2-54
ver também Servidores públicos

Minerais energéticos
reservas, 1-24
ver também Indústria extrativa mineral
ver também Produtos extrativos de origem mineral
ver também Recursos minerais

Minerais metálicos
reservas, 1-23
ver também Indústria extrativa mineral
ver também Indústria metalúrgica
ver também Produtos extrativos de origem mineral
ver também Recursos minerais

Minerais não metálicos
reservas, 1-23, 1-24
ver também Indústria de produtos de minerais não metálicos
ver também Indústria extrativa mineral
ver também Produtos extrativos de origem mineral
ver também Recursos minerais

Minérios de ferro ver Indústria extrativa mineral

Ministérios
despesas, 7-8, 7-12
servidores, 7-11, 7-14

Mobilidade espacial ver Migração

Moeda estrangeira
cotação e venda, 7-18, 7-47

Moeda manual e escritural ver Meios de pagamento

Monazita e Terras raras
reservas, 1-23

Montes ver Relevo

Moradia ver Domicílios

Morros ver Relevo

Mortalidade
infantil
distribuição por sexo, 2-30
taxas brutas, 2-30

Motocicletas
comércio, 5-11, 5-13, 5-24
produção, 4-22, 4-25
vendas, 4-22, 4-25
ver também Indústria automobilística
ver também Veículos rodoviários

Motonetas ver Veículos rodoviários

Motores ver Indústria de máquinas e equipamentos

Móveis
comércio varejista, 5-10, 5-12, 5-24
Belo Horizonte, Região Metropolitana de (MG), 5-15
ver também Indústria do mobiliário

Movimento eleitoral ver Eleições

Muares
rebanhos, 3-37
ver também Pecuária

Mulheres
AIDS
casos notificados, 2-63, 2-68
alfabetização, 2-41
analfabetismo, 2-41, 2-76
condição de atividade
economicamente ativa, 2-39, 2-40, 2-41
não economicamente ativa, 2-39, 2-40, 2-41
distribuição
anos de estudo, 2-41, 2-77
cor/raça, 2-33
idade, 2-11, 2-14, 2-15, 2-16, 2-39, 2-40
domicílios
rural, 2-14, 2-15
urbana, 2-14, 2-15
eleitoras, 2-95, 2-97
empregos, 2-55, 2-56, 2-57
esperança de vida ao nascer, 2-30
famílias, 2-31
mortalidade infantil, 2-30
óbitos, 2-23, 2-24, 2-25
pessoas de referência, 2-31
população
empregada, 2-55, 2-56, 2-57
presente, 2-12, 2-13
projeção, 2-16
residente, 2-11, 2-14, 2-15, 2-16
rural, 2-14, 2-15
urbana, 2-14, 2-15
renda, 2-42, 2-43, 2-55, 2-56, 2-57

Municípios
Amazônia Legal, 1-20
consórcio na área ambiental, 1-32
criados, 1-17, 1-18
fronteiras, 1-11, 1-12, 1-13, 1-20
grandes regiões, 1-18
instalados, 1-17, 1-18
órgãos na área ambiental, 1-32
região integrada de desenvolvimento, 1-20
regiões metropolitanas, 1-20
semi-árido, 1-20
unidades da federação, 1-18
zona costeira, 1-20

ver também Distritos

Municípios das capitais
altitude, 1-7
coordenadas, 1-7
distância à Brasília, 1-7
distância entre as capitais, 1-8, 1-9, 1-10
ver também Distritos

Munições ver Indústria bélica

N

Nacionalidade
brasileiros
natos, 2-12, 2-13
naturalizados, 2-12, 2-13
estrangeiros, 2-12, 2-13, 2-19, 2-25

Nafta
consumo, 4-55
produção, 4-22, 4-25, 4-65
vendas, 4-22, 4-25
ver também Indústria de refino do petróleo, de coque e biocombustíveis
ver também Petróleo

Nascidos vivos, 2-17, 2-18, 2-19
ano de nascimento ignorado, 2-17, 2-18, 2-19
estrangeiros, 2-19
ver também Registro civil

Natalidade
taxas brutas, 2-30
ver também Fecundidade

Naturalidade
distribuição por idade, 2-34, 2-35, 2-36

Nefelina-sienito ver Feldspato, Leucita e Nefelina-sienito

Negros ver Cor/raça da população

Nióbio
reservas, 1-23

Níquel
reservas, 1-23

Novilhos ver Bovinos

Noz
área
colhida, 3-16
destinada à colheita, 3-16
produção, 3-16
rendimento médio, 3-16

O

Óbitos
distribuição por sexo, 2-23, 2-24, 2-25
estrangeiros, 2-25
ver também Registro civil

Oiticica
produção, 3-24

Óleo combustível
consumo, 4-55
produção, 4-22, 4-24, 4-65
vendas, 4-22, 4-24, 4-34
ver também Combustíveis
ver também Indústria de refino do petróleo, de coque e biocombustíveis

Óleo de soja ver Indústria de produtos alimentícios e ver Produtos alimentícios

Óleo diesel
consumo, 4-55
produção, 4-22, 4-24, 4-65
vendas, 4-22, 4-24
ver também Combustíveis
ver também Indústria de refino do petróleo, de coque e biocombustíveis

Óleo lubrificante
comércio
atacadista, 5-11
varejista, 5-12, 5-24
produção, 4-65
ver também Indústria de refino do petróleo, de coque e biocombustíveis

Ônibus ver Indústria automobilística e ver Veículos rodoviários

Organização agrária
despesa pública, 7-8

Ouro
reservas, 1-23

Ovinos
rebanhos, 3-38
ver também Pecuária

Ovos de galinha
produção, 3-33

P

Palmito
área
colhida, 3-16
destinada à colheita, 3-16
produção, 3-16, 3-24
rendimento médio, 3-16

Papel e papelão
comércio atacadista, 5-11
consumo, 4-29, 4-42
exportação, 4-42
importação, 4-42
produção, 4-23, 4-25, 4-29, 4-42, 4-43
vendas, 4-23, 4-25, 4-29
ver também Indústria da celulose, papel e papelão

Papel-moeda
emissão, 7-15, 7-17
recolhimento, 7-17

Parafina
produção, 4-65
ver também Indústria de refino do petróleo, de coque e biocombustíveis
ver também Petróleo

Pardos ver Cor/raça da população

Pastas químicas de madeira ver Indústria da celulose, papel e papelão

Patentes ver Propriedade industrial

Peças e acessórios para veículos automotores ver Comércio de veículos e peças

Pecuária
asininos, 3-37
bovinos, 3-35, 3-36
bubalinos, 3-36
caprinos, 3-38
equinos, 3-36
financiamentos, 3-12, 3-13, 3-14
muares, 3-37
ovinos, 3-38
produção
crescimento, 4-71
suínos, 3-37
ver também Agropecuária
ver também Produtos de origem animal

Pedras preciosas ver Gemas (Mineralogia)

Películas de filmes ver Indústria de produtos de matérias plásticas

Pensões
por morte, 2-69, 2-71
vitalícias, 2-69, 2-71
ver também Benefícios acidentários
ver também Benefícios assistenciais
ver também Benefícios previdenciários

Pequi
produção, 3-24

Pêra
área
colhida, 3-16
destinada à colheita, 3-16
produção, 3-16
rendimento médio, 3-16

Perfumaria e sabão ver Indústria química

Perlita ver Vermiculita e Perlita

Pescado ver Produtos de origem animal

Pêssego
área
colhida, 3-16
destinada à colheita, 3-16
produção, 3-16
rendimento médio, 3-16

Pessoal ocupado
categoria do emprego
com carteira assinada, 2-38, 2-53, 2-54
militares e estatutários, 2-38, 2-53, 2-54
sem carteira assinada, 2-38
horas trabalhadas, 2-46, 2-47, 2-48, 2-49, 2-50
posição na ocupação
atividade agrícola, 2-37, 2-38, 2-48, 2-49, 2-50
atividade não agrícola, 2-37, 2-38, 2-48, 2-49, 2-50
construtores para uso próprio, 2-37, 2-48, 2-49, 2-50
conta própria, 2-37, 2-48, 2-49, 2-50
domésticos, 2-37, 2-38, 2-48, 2-49, 2-50
empregadores, 2-37, 2-48, 2-49, 2-50
empregados, 2-37, 2-48, 2-49, 2-50
não remunerados, 2-37, 2-48, 2-49, 2-50
produtores para consumo próprio, 2-37, 2-48, 2-49, 2-50
ramos de atividade
administração pública, 2-46, 2-47, 5-41, 5-43, 5-44, 5-45, 5-46, 5-47, 5-48, 5-49, 5-50, 7-11, 7-12, 7-13, 7-14
agrícola, 2-46, 2-47
alojamento e alimentação, 2-46, 2-47, 5-40, 5-43, 5-44, 5-45, 5-46, 5-47, 5-48, 5-49, 5-50
armazenagem, 2-46, 2-47, 5-26
comércio, 1-34, 2-46, 2-47, 5-10, 5-11, 5-12, 5-13, 5-14
comunicações, 2-46, 2-47, 5-26, 5-40, 5-43, 5-44, 5-45, 5-46, 5-47, 5-48, 5-49, 5-50
construção, 2-46, 2-47
educação, 2-46, 2-47, 5-42, 5-43, 5-44, 5-45, 5-46, 5-47, 5-48, 5-49, 5-50
indústria, 1-34, 2-46, 2-47, 4-10, 4-11, 4-12, 4-13, 4-14, 4-15, 4-16, 4-17, 4-18, 4-19, 4-20, 4-21, 4-26, 4-45, 4-46, 4-47, 4-48, 4-49, 4-50, 4-51, 4-52, 4-72
saúde, 2-46, 2-47, 5-42, 5-43, 5-44, 5-45, 5-46, 5-47, 5-48, 5-49, 5-50
serviços, 2-46, 2-47, 5-39, 5-40, 5-41, 5-42, 5-43, 5-44, 5-45, 5-46, 5-47, 5-48, 5-49, 5-50
serviços sociais, 2-46, 2-47, 5-42, 5-43, 5-44, 5-45, 5-46, 5-47, 5-48, 5-49, 5-50
transporte, 2-46, 2-47, 5-26
ver também População economicamente ativa
ver também População empregada
ver também População ocupada

Pessoas de referência
condição de atividade
economicamente ativa, 2-31
não economicamente ativa, 2-31
ocupadas, 2-31
distribuição
anos de estudo, 2-31
idade, 2-31
sexo, 2-31
renda, 2-31

Petróleo
campos, 4-59, 4-60, 4-61, 4-62, 4-63, 4-64
oferta, 4-54, 4-55
origem, 4-65
produção, 4-22, 4-24, 4-55, 4-59, 4-60, 4-61, 4-62, 4-63, 4-64
crescimento industrial, 4-70

produtos derivados
consumo, 4-55, 4-59
oferta, 4-54
produção, 4-65
reservas, 4-65
vendas, 4-22, 4-24
ver também Indústria de refino do petróleo, de coque e biocombustíveis
ver também Indústria extrativa mineral

Piaçava
produção, 3-24

PIB ver Produto Interno Bruto

Piezelétricos ver Quartzo

Pilhas ver Indústria de material elétrico, eletrônico e de comunicação

Pimenta-do-reino
área
colhida, 3-16, 3-22
destinada à colheita, 3-16
plantada, 3-22
produção, 3-16, 3-22
rendimento médio, 3-16, 3-22

Pinhão
produção, 3-24

Pinheiro brasileiro
produção, 3-27

Placas de cerâmica ver Indústria de produtos minerais não metálicos

Placas de ferro e aço não ligados ver Indústria metalúrgica

Plásticos ver Indústria de produtos de matérias plásticas

Pneumáticos ver Indústria da borracha

Poaia ver Ipecacuanha

Poder Executivo
despesas, 7-8, 7-12
receitas, 7-9
servidores, 7-13, 7-14

Poder Judiciário
despesas, 7-8, 7-12

Poder Legislativo
despesas, 7-8, 7-12

Policloreto de vinila ver Indústria química

Polietileno de alta densidade ver Indústria química

Polipropileno ver Indústria química

Pontos extremos
coordenadas, 1-6
grandes regiões, 1-6
unidades da federação, 1-6

Pontos mais altos do relevo ver Relevo

População
projeção, 2-16, 2-30

População economicamente ativa
distribuição
anos de estudo, 2-41
idade, 2-39, 2-40
sexo, 2-39, 2-40, 2-41
ver também Pessoal ocupado
ver também População empregada
ver também População ocupada

População em idade ativa
distribuição
anos de estudo, 2-41
idade, 2-39, 2-40
sexo, 2-39, 2-40, 2-41, 2-42, 2-43
economicamente ativa, 2-39, 2-40, 2-41
não economicamente ativa, 2-39, 2-40, 2-41
renda, 2-42, 2-43

População empregada
carteiras de trabalho e previdência social
emitidas, 2-61
categoria do emprego
com carteira assinada, 2-38, 2-53, 2-54
militares e estatutários, 2-38, 2-53, 2-54
sem carteira assinada, 2-38
distribuição
idade, 2-53, 2-54
sexo, 2-55, 2-56, 2-57
empregos, 2-55, 2-56, 2-57, 2-58, 2-59, 2-60
posição na ocupação
atividade agrícola, 2-38
atividade não agrícola, 2-38
ramos de atividade
administração pública, 2-58, 2-59, 2-60
agropecuária, 2-58, 2-59, 2-60
comércio, 2-58, 2-59, 2-60
construção, 2-58, 2-59, 2-60
extração mineral, 2-58, 2-59, 2-60
indústria, 2-58, 2-59, 2-60
serviços, 2-58, 2-59, 2-60
renda, 2-55, 2-56, 2-57
ver também Pessoal ocupado
ver também População economicamente ativa
ver também População ocupada

População indígena ver Cor/raça da população

População não economicamente ativa
distribuição
anos de estudo, 2-41
idade, 2-39, 2-40
sexo, 2-39, 2-40, 2-41

População ocupada
contribuintes da previdência, 2-51, 2-52
distribuição
anos de estudo, 2-44, 2-45
idade, 2-51, 2-52
horas trabalhadas, 2-46, 2-47, 2-48, 2-49, 2-50
não contribuintes da previdência, 2-51, 2-52
posição na ocupação
atividade agrícola, 2-37, 2-48, 2-49, 2-50
atividade não agrícola, 2-37, 2-48, 2-49, 2-50
construtores para uso próprio, 2-37, 2-48, 2-49, 2-50
conta própria, 2-37, 2-48, 2-49, 2-50
domésticos, 2-37, 2-38, 2-46, 2-47, 2-48, 2-49, 2-50

empregadores, 2-37, 2-48, 2-49, 2-50
empregados, 2-37, 2-48, 2-49, 2-50
não remunerados, 2-37, 2-48, 2-49, 2-50
produtores para consumo próprio, 2-37, 2-48, 2-49, 2-50
ramos de atividade
administração pública, 2-46, 2-47
agrícola, 2-46, 2-47
alimentação, 2-46, 2-47
alojamento, 2-46, 2-47
armazenagem, 2-46, 2-47
comércio, 2-46, 2-47
comunicações, 2-46, 2-47
construção, 2-46, 2-47
educação, 2-46, 2-47
indústria, 2-46, 2-47
saúde, 2-46, 2-47
serviço social, 2-46, 2-47
serviços, 2-46, 2-47
transporte, 2-46, 2-47
renda, 2-44, 2-45
ver também Pessoal ocupado
ver também População economicamente ativa
ver também População empregada

População presente
alfabetização, 2-12, 2-13
analfabetismo, 2-12, 2-13
distribuição
idade, 2-12, 2-13
sexo, 2-12, 2-13
estado civil, 2-12, 2-13
nacionalidade, 2-12, 2-13
religião, 2-12, 2-13

População residente, 2-11, 2-14, 2-15
crescimento anual, 2-30
distribuição
cor/raça, 2-33
idade, 2-11, 2-14, 2-15, 2-16, 2-34, 2-35, 2-36
sexo, 2-11, 2-14, 2-15, 2-16, 2-33
domicílios
rural, 2-14, 2-15
urbana, 2-14, 2-15
migração, 2-30, 2-34, 2-35, 2-36
mortalidade, 2-30
natalidade, 2-30
naturalidade, 2-34, 2-35, 2-36
projeção, 2-16, 2-30

População rural, 2-14, 2-15
distribuição
cor/raça, 2-33
idade, 2-14, 2-15
sexo, 2-14, 2-15, 2-33
domicílios, 2-14, 2-15
famílias, 2-32
renda, 2-32

População urbana, 2-14, 2-15
distribuição
cor/raça, 2-33
idade, 2-14, 2-15
sexo, 2-14, 2-15, 2-33
domicílios, 2-14, 2-15
famílias, 2-32
renda, 2-32

Porcos ver Suínos

Portadores de deficiências ver Deficientes físicos

Portos ver Transporte aquaviário

Potássio
reservas, 1-24

Prata
reservas, 1-23

Preços
construção civil, 6-16, 6-17, 6-19
ver também Índices de preços

Prestação de serviços ver Serviços

Previdência social
benefícios
acidentários, 2-69, 2-71
assistenciais, 2-69, 2-71
ativos, 2-69, 2-70
cessados, 2-71, 2-72
concedidos, 2-73
previdenciários, 2-69, 2-71
rurais, 2-64, 2-69, 2-70, 2-71, 2-72, 2-73
urbanos, 2-64, 2-69, 2-70, 2-71, 2-72, 2-73
Carteira de Trabalho, 2-61
contribuintes, 2-51, 2-52
despesas públicas, 7-8
empresas, 5-41
não contribuintes, 2-51, 2-52
pessoal ocupado, 5-41, 5-43, 5-44, 5-45, 5-46, 5-47, 5-48, 5-49, 5-50
população ocupada, 2-51, 2-52
salários e outras remunerações, 5-41, 5-43, 5-44, 5-45, 5-46, 5-47, 5-48, 5-49, 5-50
unidades locais, 5-43, 5-44, 5-45, 5-46, 5-47, 5-48, 5-49, 5-50
ver também Benefícios acidentários
ver também Benefícios assistenciais
ver também Benefícios previdenciários

Produção animal ver Produtos de origem animal

Produto Interno Bruto, 7-54
composição, 7-50, 7-51
índice trimestral, 7-53
variação
percentual, 7-49
real, 7-52

Produto Interno Bruto per Capita
variação real, 7-52

Produtores agrícolas
financiamentos, 3-11, 3-12, 3-13

Produtos agrícolas
área colhida, 3-15
comércio atacadista, 5-9, 5-11
financiamentos, 3-14
produção, 3-15
ver também Agricultura
ver também sob o nome específico do produto

Produtos alimentícios
comércio
atacadista, 5-9, 5-11
varejista, 5-10, 5-12, 5-24

índices de preços, 6-10, 6-12, 6-14
produção, 4-22, 4-23, 4-24, 4-25
crescimento industrial, 4-69, 4-70
vendas, 4-22, 4-23, 4-24, 4-25
ver também Comércio
ver também Indústria de produtos alimentícios
ver também sob o nome específico do produto

Produtos de limpeza ver Indústria química

Produtos de origem animal, 3-32, 3-33
comércio atacadista, 5-9, 5-11
produção, 4-22, 4-23, 4-24, 4-25
crescimento industrial, 4-70, 4-71
vendas, 4-22, 4-23, 4-24, 4-25
ver também Agropecuária
ver também Pecuária
ver também sob o nome específico do produto

Produtos extrativos de origem mineral
produção, 4-22, 4-24
vendas, 4-22, 4-24
ver também Indústria de produtos de minerais não metálicos
ver também Indústria extrativa mineral
ver também Indústria metalúrgica
ver também Minerais metálicos
ver também Minerais não metálicos
ver também sob o nome específico do produto

Produtos farmacêuticos e médicos
comércio
atacadista, 5-9, 5-11
varejista, 5-10, 5-12, 5-24
ver também Indústria de produtos farmacêuticos e farmoquímicos

Produtos florestais, 3-24, 3-25, 3-26, 3-27, 3-28

Produtos químicos
comércio atacadista, 5-11
produção, 4-22, 4-23, 4-24, 4-25
crescimento industrial, 4-69, 4-70
vendas, 4-22, 4-23, 4-24, 4-25
ver também Indústria química
ver também sob o nome específico do produto

Produtos siderúrgicos
consumo, 4-42
importação, 4-42
produção, 4-22, 4-23, 4-24, 4-25, 4-41, 4-42
vendas, 4-22, 4-23, 4-24, 4-25, 4-42
ver também Indústria metalúrgica

Programa de Integração Social
abonos, 7-21
quotas, 7-21
rendimentos, 7-21

Projeção da população, 2-30
distribuição
idade, 2-16
sexo, 2-16

Propriedade industrial
desenho industrial, 4-74
marcas, 4-74
patentes, 4-73, 4-74

Publicidade e propaganda ver Indústria editorial e gráfica

PVC ver Indústria química

Q

Quartzo
reservas, 1-24

Querosene
consumo, 4-55
produção, 4-23, 4-25, 4-65
vendas, 4-23, 4-25, 4-34
ver também Combustíveis
ver também Indústria de refino do petróleo, de coque e biocombustíveis

R

Raça e cor ver Cor/raça da população

Rações
produção, 4-23, 4-25
crescimento industrial, 4-70, 4-71
vendas, 4-23, 4-25
ver também Indústria de produtos alimentícios
ver também Produtos alimentícios

Rami
área
colhida, 3-17
plantada, 3-17
produção, 3-17
rendimento médio, 3-17

Rebanhos ver Coelhos e ver Pecuária

Reboques ver Indústria automobilística e ver Veículos rodoviários

Receitas públicas
capital, 7-9
correntes, 7-9
refinanciamento, 7-9

Receptores de televisão ver Indústria de material elétrico, eletrônico e de comunicação

Recursos hídricos
bacias hidrográficas, 1-30
ver também Energia hidrelétrica

Recursos minerais
diamantes, 1-24
energéticos, 1-24
gemas, 1-24
metálicos, 1-23
não metálicos, 1-23, 1-24
ver também Indústria extrativa mineral

Recursos naturais ver Recursos hídricos e ver Recursos minerais

Rede ferroviária ver Transporte ferroviário

Rede rodoviária ver Transporte rodoviário

Refrigeradores ver Indústria de eletrodomésticos

Refrigerantes ver Bebidas e
ver Indústria de bebidas

Região Centro-Oeste
- área, 1-5, 1-14
- distância entre as capitais, 1-8, 1-9, 1-10
- distritos, 1-19
- estações geodésicas, 1-16
- fronteiras, 1-15
  - países limítrofes, 1-15
- municípios, 1-18
- pontos extremos, 1-6
- relevo
  - pontos mais altos, 1-21, 1-29

Região Integrada de Desenvolvimento
- municípios, 1-20

Região Nordeste
- área, 1-5, 1-14
- distância entre as capitais, 1-8, 1-9, 1-10
- distritos, 1-19
- estações geodésicas, 1-16
- fronteiras, 1-15
  - Oceano Atlântico, 1-15
- municípios, 1-18
- pontos extremos, 1-6
- relevo
  - pontos mais altos, 1-21, 1-26, 1-27

Região Norte
- área, 1-5, 1-14
- distância entre as capitais, 1-8, 1-9, 1-10
- distritos, 1-19
- estações geodésicas, 1-16
- fronteiras, 1-15
  - Oceano Atlântico, 1-15
  - países limítrofes, 1-15
- municípios, 1-18
- pontos extremos, 1-6
- relevo
  - pontos mais altos, 1-21, 1-26

Região Sudeste
- área, 1-5, 1-14
- distância entre as capitais, 1-8, 1-9, 1-10
- distritos, 1-19
- estações geodésicas, 1-16
- fronteiras, 1-15
  - Oceano Atlântico, 1-15
- municípios, 1-18
- pontos extremos, 1-6
- relevo
  - pontos mais altos, 1-21, 1-28

Região Sul
- área, 1-5, 1-14
- distância entre as capitais, 1-8, 1-9, 1-10
- distritos, 1-19
- estações geodésicas, 1-16
- fronteiras, 1-15
  - Oceano Atlântico, 1-15
  - países limítrofes, 1-15
- municípios, 1-18
- pontos extremos, 1-6
- relevo
  - pontos mais altos, 1-21, 1-28, 1-29

Regiões metropolitanas
- municípios, 1-20

Registro civil
- casamentos, 2-20, 2-21, 2-22
- nascidos vivos, 2-17, 2-18, 2-19
  - ano de nascimento ignorado, 2-17, 2-18, 2-19
  - estrangeiros, 2-19
- óbitos, 2-23, 2-24, 2-25
  - estrangeiros, 2-25
- separação judicial, 2-26, 2-27, 2-28

ver também Estado civil

Relações exteriores
- despesas públicas, 7-8

Relevo
- pontos mais altos
  - altitude, 1-21, 1-25, 1-26, 1-27, 1-28, 1-29
  - coordenadas, 1-25, 1-26, 1-27, 1-28, 1-29
  - grandes regiões, 1-21, 1-26, 1-27, 1-28, 1-29
  - localização, 1-25, 1-26, 1-27, 1-28, 1-29
  - topônimos, 1-21, 1-25, 1-26, 1-27, 1-28, 1-29
  - unidades da federação, 1-25, 1-26, 1-27, 1-28, 1-29

Religião
- católicos, 2-12, 2-13
- espíritas, 2-12, 2-13
- evangélicos, 2-12, 2-13

Remédios ver Indústria de produtos farmacêuticos e farmoquímicos

Renda
- distribuição
  - sexo, 2-42, 2-43, 2-55, 2-56, 2-57
- domiciliar, 2-31, 2-32
- familiar, 2-31, 2-32
- pessoas de referência, 2-31
- população
  - em idade ativa, 2-42, 2-43
  - empregada, 2-55, 2-56, 2-57
  - ocupada, 2-44, 2-45
  - rural, 2-32
  - urbana, 2-32
- vitalícia
  - idade, 2-69, 2-71
  - invalidez, 2-69, 2-71

Reservas bancárias, 7-15, 7-17

Reservas internacionais, 7-43

Residências ver Domicílios

Resina
- produção, 3-28

ver também Indústria química

RIDE ver Região Integrada de Desenvolvimento

Rocha britada e Cascalho
reservas, 1-24

Rochas ornamentais
reservas, 1-24

Rodovias ver Transporte rodoviário

S

Sabão ver Indústria química

Sal
reservas, 1-24

Salário-família ver Benefícios previdenciários

Salário-maternidade ver Benefícios previdenciários

Salário mínimo
valor nominal, 6-20, 6-21
valor real, 6-20, 6-21
ver também Renda

Saneamento
abastecimento de água, 2-88
despesas públicas, 7-8
domicílios, 2-88
esgotamento sanitário, 2-88, 5-40, 5-43, 5-44, 5-45, 5-46, 5-47, 5-48, 5-49, 5-50
lixo, 2-88

Saúde
AIDS, 2-63, 2-67, 2-68
despesas públicas, 7-8
empresas, 5-42
horas trabalhadas, 2-46, 2-47
hospitalizações pagas pelo Sistema Único de Saúde, 2-68
índices de preços, 6-11, 6-13, 6-15
leitos, 2-65
pessoal ocupado, 2-46, 2-47, 5-42, 5-43, 5-44, 5-45, 5-46, 5-47, 5-48, 5-49, 5-50
salários e outras remunerações, 5-42, 5-43, 5-44, 5-45, 5-46, 5-47, 5-48, 5-49, 5-50
Sistema Único de Saúde, 2-68
unidades locais, 5-43, 5-44, 5-45, 5-46, 5-47, 5-48, 5-49, 5-50
vacinação, 2-66

Seguradoras
empresas, 5-40
pessoal ocupado, 5-40, 5-43, 5-44, 5-45, 5-46, 5-47, 5-48, 5-49, 5-50
salários e outras remunerações, 5-40, 5-43, 5-44, 5-45, 5-46, 5-47, 5-48, 5-49, 5-50
unidades locais, 5-43, 5-44, 5-45, 5-46, 5-47, 5-48, 5-49, 5-50

Segurança pública
acidentes de trânsito, 2-91, 2-92, 2-93
despesas, 7-8
ver também Defesa

Seguro-desemprego, 7-21

Separação judicial
processos
consensual, 2-26, 2-27, 2-28
não consensual, 2-26, 2-27, 2-28
ver também Registro civil

Seguridade social ver Previdência social

Separados ver Estado civil

Serralharia ver Indústria metalúrgica

Serviço móvel celular ver Telefonia celular

Serviços
despesas públicas, 7-8
empregos, 2-58, 2-59, 2-60
empresas, 1-31, 5-39, 5-40, 5-41, 5-42
ramos de atividades, 5-37
financiamentos, 7-19
horas trabalhadas, 2-46, 2-47
índice trimestral, 7-53
inovações tecnológicas, 1-31
pessoal ocupado, 2-46, 2-47, 5-39, 5-40, 5-41, 5-42, 5-43, 5-44, 5-45, 5-46, 5-47, 5-48, 5-49, 5-50
receita, 5-37, 5-39
redução do consumo
água, 1-31
energia, 1-31
matérias-primas, 1-31
redução do impacto ambiental
área de saúde, 1-31
área de segurança, 1-31
salários e outras remunerações, 5-39, 5-40, 5-41, 5-42, 5-43, 5-44, 5-45, 5-46, 5-47, 5-48, 5-49, 5-50
unidades locais, 5-43, 5-44, 5-45, 5-46, 5-47, 5-48, 5-49, 5-50

Serviços industriais de utilidade pública
empregos, 2-58, 2-59, 2-60

Serviços sociais
empresas, 5-42
horas trabalhadas, 2-46, 2-47
pessoal ocupado, 2-46, 2-47, 5-42, 5-43, 5-44, 5-45, 5-46, 5-47, 5-48, 5-49, 5-50
salários e outras remunerações, 5-42, 5-43, 5-44, 5-45, 5-46, 5-47, 5-48, 5-49, 5-50
unidades locais, 5-43, 5-44, 5-45, 5-46, 5-47, 5-48, 5-49, 5-50

Servidores públicos, 7-13, 7-14
administração pública, 2-46, 2-47, 5-41, 5-43, 5-44, 5-45, 5-46, 5-47, 5-48, 5-49, 5-50, 7-11, 7-12, 7-13, 7-14
benefícios previdenciários, 2-69, 2-71
despesas, 7-8, 7-12
distribuição
idade, 2-53, 2-54, 7-14
nível do cargo, 7-14
sexo, 7-14
horas trabalhadas, 2-46, 2-47
militares e estatutários, 2-38, 2-53, 2-54

Silos ver Armazenagem

Silvicultura
produção, 1-33, 3-24, 3-25, 3-26, 3-27, 3-28

SINAPI ver Sistema Nacional de Pesquisa de Custos e Índices da Construção Civil

Sisal
área
colhida, 3-16, 3-22
destinada à colheita, 3-16
plantada, 3-22
produção, 3-16, 3-22
rendimento médio, 3-16, 3-22

Sistema de Cadastro dos Empreendimentos, Equipamentos e Profissionais da Área de Turismo ver EMBRATUR

Sistema de contas nacionais ver Contas nacionais

Sistema de contas nacionais consolidadas ver Contas nacionais

Sistema financeiro ver Instituições financeiras e ver Meios de pagamento

Sistema Geodésico Brasileiro
estações geodésicas
altimétricas, 1-16
gravimétricas, 1-16
planimétricas, 1-16

Sistema monetário e financeiro ver Instituições financeiras e ver Meios de pagamento

Sistema Nacional de Crédito Rural
financiamentos, 3-11, 3-12, 3-13
comercialização, 3-13
custeio, 3-13
investimento, 3-13
recursos, 3-12

Sistema Nacional de Índices de Preços ao Consumidor
Índice Nacional de Preços ao Consumidor, 6-7, 6-10, 6-11
Índice Nacional de Preços ao Consumidor Amplo, 6-7, 6-12, 6-13, 6-17
Índice Nacional de Preços ao Consumidor Amplo Especial, 6-14, 6-15

Sistema Nacional de Pesquisa de Custos e Índices da Construção Civil
custo médio do metro quadrado
variação mensal, 6-16, 6-17, 6-19
ver também Índice Nacional de Custo da Construção

Sistema Único de Saúde
hospitalizações, 2-68

SNIPC ver Sistema Nacional de Índices de Preços ao Consumidor

Soda cáustica
capacidade, 4-36
exportação, 4-36
importação, 4-36
produção, 4-36
ver também Indústria química

Soja
área
colhida, 3-17, 3-22
plantada, 3-17, 3-22
defensivos agrícolas
vendas, 4-37, 4-38
estoque, 3-7
financiamentos, 3-14
produção, 3-17, 3-22
rendimento médio, 3-17, 3-22

Solteiros ver Estado civil

Solvente
produção, 4-65
ver também de Indústria de refino do petróleo, de coque e biocombustíveis
ver também Petróleo

Sorgo
área
colhida, 3-17, 3-22
plantada, 3-17, 3-22
produção, 3-17, 3-22
rendimento médio, 3-17, 3-22

Sorva
produção, 3-24

Suínos
abate, 3-30
peso das carcaças, 3-31
rebanhos, 3-37
ver também Pecuária

Supermercados ver Comércio varejista

SUS ver Sistema Único de Saúde

T

Talco
reservas, 1-24

Tangerina
área
colhida, 3-16
destinada à colheita, 3-16
produção, 3-16
rendimento médio, 3-16

Tanques ver Indústria metalúrgica

Tântalo
reservas, 1-23

Taxa de câmbio
cotação e venda, 7-18, 7-47
taxa média (real/dólar), 7-47

Taxa de fecundidade ver Fecundidade

Taxa de mortalidade ver Mortalidade

Tecelagem ver Indústria têxtil

Tecidos
comércio atacadista, 5-11
comércio varejista, 5-10, 5-12, 5-24
Belo Horizonte, Região Metropolitana de (MG), 5-15
ver também Indústria do vestuário
ver também Indústria têxtil

Telecomunicações ver Comunicações

Telefones ver Indústria de material elétrico, eletrônico e de comunicação e ver Telefonia

Telefonia celular
linhas
acessos, 5-35
telefones
produção, 4-22, 4-24
vendas, 4-22, 4-24
ver também Comunicações
ver também Indústria de material elétrico, eletrônico e de comunicação

Telefonia fixa
telefones
domiciliar, 2-88
público, 5-36
ver também Comunicações
ver também Indústria de material elétrico, eletrônico e de comunicação

Televisão ver Indústria de material elétrico eletrônico e de comunicação

Terras raras ver Monazita e Terras raras

Território ver Espaço territorial

Titânio
reservas, 1-23

Tomate
área
colhida, 3-17, 3-22
plantada, 3-17, 3-22
defensivos agrícolas
vendas, 4-37, 4-38
produção, 3-17, 3-22
rendimento médio, 3-17, 3-22

Trabalhadores ver Pessoal ocupado

Trabalhadores públicos ver Servidores públicos

Tráfego aéreo ver Transporte aéreo

Tráfego postal ver Correios e telégrafos

Transformadores ver Indústria de material elétrico, eletrônico e de comunicação

Transporte
aéreo, 5-31
aquaviário, 5-30
consumo de energia, 4-53, 4-56
despesas públicas, 7-8
empresas, 5-26, 5-39
ferroviário, 5-29
horas trabalhadas, 2-46, 2-47
índices de preços, 6-11, 6-13, 6-15
pessoal ocupado, 2-46, 2-47, 5-26, 5-39
receita, 5-39
rodoviário, 5-25, 5-26, 5-27
salários e outras remunerações, 5-26, 5-39
ver também Indústria de material de transporte

Transporte aéreo
aeronaves
produção, 4-22, 4-24
vendas, 4-22, 4-24
assentos por quilômetros, 5-31
consumo de energia, 4-56
doméstico, 5-31
horas voadas, 5-31
internacional, 5-31
passageiros, 5-31
quilômetros voados, 5-31
toneladas por quilômetros, 5-31
de bagagem, 5-31
de carga, 5-31
de correio, 5-31
velocidade média, 5-31

Transporte aquaviário
consumo de energia, 4-56
movimento
de carga, 5-30
de contêineres, 5-30
tipo de carga
geral, 5-30
granel líquido, 5-30
granel sólido, 5-30
tipo de navegação
cabotagem, 5-30
longo curso, 5-30

Transporte coletivo ver Transporte, ver Veículos ferroviários e ver Veículos rodoviários

Transporte de carga ver Transporte, ver Veículos ferroviários e ver Veículos rodoviários

Transporte ferroviário
acidentes, 5-29
bitolas, 5-29
carga, 5-29
consumo
de combustível, 5-29
de energia, 4-56
extensão das linhas, 5-29
ferrovias, 5-29
veículos, 5-29

Transporte hidroviário ver Transporte aquaviário

Transporte rodoviário
acidentes de trânsito, 2-91, 2-92, 2-93
consumo de energia, 4-56
extensão da rede
não pavimentada, 5-26, 5-28
pavimentada, 5-26, 5-28
veículos, 5-25, 5-27
ver também Veículos rodoviários

Tratores ver Indústria de máquinas e equipamentos para agropecuária e
ver Máquinas e equipamentos agrícolas

Trens ver Veículos ferroviários

Trigo
área
colhida, 3-17, 3-23
plantada, 3-17, 3-23
defensivos agrícolas
vendas, 4-37, 4-38
estoque, 3-7
financiamentos, 3-14
produção, 3-17, 3-23
rendimento médio, 3-17, 3-23

Triticale
área
colhida, 3-17, 3-23
plantada, 3-17, 3-23
produção, 3-17, 3-23
rendimento médio, 3-17, 3-23

Tubos ver Indústria metalúrgica

Tucum
produção, 3-24

Tungstênio
reservas, 1-23

Tungue
área
colhida, 3-16
destinada à colheita, 3-16
produção, 3-16
rendimento médio, 3-16

Turfa
reservas, 1-24

Turismo
agências, 5-52
EMBRATUR, 5-52
meios de hospedagem, 5-52
organizadora de eventos, 5-52
ver também Turistas

Turistas
origem por continente, 5-38, 5-51
perfil, 5-53
vias de acesso
aéreo, 5-51
fluvial, 5-51
marítima, 5-51
terrestre, 5-51
ver também EMBRATUR
ver também Turismo

U

Umbu
produção, 3-24

Unidades da Federação
área, 1-14
consórcio na área ambiental, 1-32
distritos, 1-19
estações geodésicas, 1-16
fronteiras
Oceano Atlântico, 1-11, 1-12, 1-13, 1-15
países limítrofes, 1-15
municípios, 1-18, 1-20
órgãos na área ambiental, 1-32
pontos extremos, 1-6
relevo
pontos mais altos, 1-25, 1-26, 1-27, 1-28, 1-29

Universidades ver Ensino superior e
ver Ensino de pós-graduação

Urânio e outros materiais radioativos
oferta, 4-55
produção, 4-55
reservas, 1-24
ver também Fontes de energia

Urbanismo
despesas públicas, 7-8

Urucum
área
colhida, 3-16
destinada à colheita, 3-16
produção, 3-16, 3-24
rendimento médio, 3-16

Utilitários ver Veículos rodoviários

Uva
área
colhida, 3-16, 3-23
destinada à colheita, 3-16
plantada, 3-23
defensivos agrícolas
vendas, 4-37, 4-38
produção, 3-16, 3-23
rendimento médio, 3-16, 3-23

Utilitários ver Veículos rodoviários

V

Vaca ver Bovinos

Vacinação
BCG, 2-66
febre amarela, 2-66
hepatite B, 2-66
poliomielite, 2-66
tetravalente, 2-66
ver também Saúde

Vagões ver Veículos ferroviários

Vanádio
reservas, 1-23

Veículos de autopropulsão ver Transporte rodoviário e
ver Veículos rodoviários

Veículos ferroviários
locomotivas, 5-29
produção
crescimento industrial, 4-70
vagões, 5-29
ver também Transporte ferroviário

Veículos rodoviários
automóveis
acidentes de trânsito, 2-93
exportação, 4-29
frota, 5-25, 5-27
produção, 4-22, 4-24, 4-29, 4-70
vendas, 4-22, 4-24, 4-29
bicicletas
acidentes de trânsito, 2-93
caminhões e caminhonetes
acidentes de trânsito, 2-93
exportação, 4-29
frota, 5-25, 5-27
produção, 4-22, 4-24, 4-29, 4-70
vendas, 4-22, 4-24, 4-29
camionetas
acidentes de trânsito, 2-93
exportação, 4-29
frota, 5-25, 5-27
produção, 4-22, 4-23, 4-24, 4-25, 4-29, 4-70
vendas, 4-22, 4-23, 4-24, 4-25, 4-29
comércio, 5-11, 5-13, 5-14, 5-24
Belo Horizonte, Região Metropolitana de (MG), 5-15
motocicletas
acidentes de trânsito, 2-93
comércio, 5-11, 5-13, 5-14, 5-24
frota, 5-25, 5-27
produção, 4-22, 4-25
vendas, 4-22, 4-25
motonetas
frota, 5-25, 5-27
ônibus e microônibus
acidentes de trânsito, 2-93
exportação, 4-29
produção, 4-29, 4-70
vendas, 4-29
reboques
acidentes de trânsito, 2-93
utilitários
exportação, 4-29
produção, 4-29, 4-70
vendas, 4-29
ver também Transporte rodoviário

Velas ver Indústria de transformação

Vermiculita e Perlita
reservas, 1-24

Vernizes ver Indústria química

Vestuário
comércio atacadista, 5-11
comércio varejista, 5-10, 5-12, 5-24
Belo Horizonte, Região Metropolitana de (MG), 5-15
índices de preços, 6-11, 6-13, 6-15
ver também Indústria do vestuário
ver também Indústria têxtil

Vida média ver Esperança de vida ao nascer

Vitelos ver Bovinos

Viúvos ver Estado civil

Z

Zinco
reservas, 1-23

Zircônio
reservas, 1-23

Zona costeira
municípios, 1-20

Relação das Fontes

Na elaboração da lista de entidades produtoras das informações divulgadas neste Anuário, considerou-se, para as Instituições Governamentais, a subordinação administrativa vigente em maio de 2012.

Agência Nacional de Telecomunicações

Superintendência Executiva

Setor Sul - Conjunto Sede - Quadra 6
Bloco H - 4º andar
70313-900 - Brasília
Tel.: (61)3312-2027
Fax: (61)3322-2215
Homepage: http://www.anatel.gov.br

Associação Nacional para Difusão de Adubos - ANDA

Praça Dom José Gaspar, 30 - 9º andar
01047-901 - São Paulo
Tel.: (11)3218-2807
Fax: (11)3214-2831
Homepage: http://www.anda.org.br

Associação Brasileira da Indústria de Álcalis, Cloro e Derivados – Abiclor

Av. Chedid Jafet, 222 - Bloco C - 4º andar
04551-065 - Vila Olimpia - São Paulo
Tel.: (11)2148-4780; (11)2148-4788
Homepage: http://www.abiclor.com.br

Associação Brasileira de Celulose e Papel

Departamento de Apoio Técnico

Rua Olímpiadas, 66 - 9º andar
04551-000 - Vila Olimpia - São Paulo
Tel.: (11)3018-7819
Homepage: http://www.bracelpa.org.br

Associação Nacional dos Fabricantes de Veículos Automotores - ANFAVEA

Assessoria de Planejamento Econômico e Estatístico

Av. Indianápolis, 496
04062-900 - São Paulo
Tel.: (11)5051- 4044
Homepage: http://www.anfavea.com.br

Banco Central do Brasil

Departamento Econômico - DEPEC

Setor Bancário Sul - Quadra 3
Bloco B - 9º andar
70074-900 - Brasília
Tel.: (61)3414-2205
Fax: (61)3226-7552
Homepage: http://www.bcb.gov.br

Federação do Comércio do Estado de Minas Gerais

Departamento de Economia

Rua Curitiba, 561
30170-120 - Belo Horizonte
Tels.: (31)3270-3322; (31)3270-3323; (31)3270-3324
Homepage: http://www.fcemg.org.br

Federação do Comércio de Bens, Serviços e Turismo do Estado de São Paulo - FCESP

Rua Doutor Plínio Barreto, 285
01313-020 - São Paulo
Tel: (11) 3254-1700
Homepage: http://www.fcesp.org.br

Fundação Getúlio Vargas

Centro de Estudos Agrícolas

Praia de Botafogo, 190 - 8º andar – sala 802
22250-040 - Rio de Janeiro
Tel.: (21)2559-5626
Homepage: http://www.fgv.br

Instituto Aço Brasil

Av. Rio Branco, 181 – 28º andar
20040-007 - Rio de Janeiro
Tel.: (21)3445-6300
Fax: (21)2262-2234
Homepage: http://www.acobrasil.org.br

Ministério da Defesa

Agência Nacional de Aviação Civil

Aeroporto internacional de Brasília
Setor de Concessionárias
71608-900 - Brasília-DF
Tel.: (61)3366-9200
Homepage: http://www.anac.gov.br

Ministério da Educação

Instituto Nacional de Estudos e Pesquisas Educacionais - INEP
Diretoria de Informações e Estatísticas Educacionais - SEEC

Esplanada dos Ministérios - Anexo III
4º andar - sala 422
70200-670 - Brasília
Tels.: (61)3226-6638; (61)3410-9074
Fax: (61)3226-9324
Homepage: http://www.inep.gov.br

Ministério da Fazenda

Secretaria do Tesouro Nacional
Coordenação Geral de Contabilidade

Esplanada dos Ministérios - Bloco P
Anexo - ala B - sala 16 - térreo
70048-900 - Brasília
Tel.: (61)3412-3010
Fax: (61)3225-2185
Homepage: http://www.tesouro.fazenda.gov.br

Banco do Brasil
Controladoria Adjunta de Informações Gerenciais

SBS - Edifício Sede III - 16º andar
70073-900 - Brasília
Tel.: (61)3310-5918
Fax: (61)3310-5934
Homepage: http://www.bancobrasil.com.br

Caixa Econômica Federal
Assessoria Institucional

SBS - Quadra 4 - Lotes 3 e 4 - 20º andar
70092-900 - Brasília
Tel.: (61)3414-9333
Fax: (61)3414-9767
Homepage: http://www.caixa.gov.br

Ministério do Turismo

Instituto Brasileiro de Turismo - EMBRATUR
Departamento de Estudos e Pesquisas Mercadológicas

Setor Comercial Norte - Quadra 2
Bloco G – 2º andar
70710-500 - Brasília
Tel.: (61)3429-7777
Homepage: http://www..turismo.gov.br

Ministério das Cidades

Departamento Nacional de Trânsito - DENATRAN
Coordenação Geral de Informatização e Estatística

Tel.: (61)2108-1802
Homepage: http://www.denatran.gov.br

Ministério da Previdência Social

Divisão de Informações Estratégicas

Rua Álvaro Rodrigues, 460, 3º andar - sala 305
22280-040 - Rio de Janeiro-RJ
Tel.: (21)2528-7926
Homepage: http://www.mpas.gov.br

Ministério da Saúde

Fundação Nacional de Saúde
Departamento de Informática do SUS - DATASUS
Coordenação de Informação de Saúde
Gerência Técnica de Disseminação de Informações

Rua México, 128 - sala 818 - 8º andar
2213-1142 - Rio de Janeiro
Tel.: (21)3974-7194
Homepage: http://www.datasus.gov.br

Ministério das Comunicações

Empresa Brasileira de Correios e Telégrafos - ECT
Assessoria de Planejamento Estratégico e Gestão - APLAN

Setor Bancário Norte - Quadra 1 - Bloco A
Ala Norte - 17º andar
70002-900 - Brasília
Tels.: (61)3426-2258; (61)3426-2262
Fax: (61)3426-2264
Homepage: http://www.correios.com.br

Ministério de Minas e Energia

Agência Nacional do Petróleo - ANP
Superintendência de Estudos Estratégicos

Rua Senador Dantas, nº 105 - 11º andar
20031-201 - Rio de Janeiro
Tel.: (21)3804-1149
Fax: (21)3804-0102; (21)3804-0103
Homepage: http://www.anp.gov.br

Secretaria de Energia
Departamento Nacional de Desenvolvimento Energético - DNDE
Coordenação Geral de Estudos Integrados

Esplanada dos Ministérios
Bloco U - sala 523
70065-900 - Brasília
Tel.: (61)3319-5436
Fax: (61)3224-8857
Homepage: http://www.mme.gov.br

Ministério do Desenvolvimento, Indústria e Comércio Exterior

Instituto Nacional de Propriedade Industrial - INPI
Coordenação de Planejamento

Praça Mauá, 7 - 11º andar
20081-240 - Rio de Janeiro
Tel.: (21)2206-3483
Fax: (21)2233-5133
Homepage: http://www.inpi.gov.br

Secretaria de Comércio Exterior - SECEX
Departamento de Operações de Comércio Exterior
Gerência de Estatística - GEREST

Esplanada dos Ministérios - Bloco 5
70053-900 - Brasília - DF
Tel.: (61)2109-7000
Homepage: http://www.mdic.gov.br

Secretaria de Planejamento e Orçamento

Banco Nacional de Desenvolvimento Econômico e Social - BNDES
Gerência de Informações

Av. República do Chile, 100 - 14º andar - sala 1407
20031-170 - Rio de Janeiro
Tel.: (21)2277-7547
Fax: (21)2220-7461
Homepage: http://www.bndes.gov.br

Ministério do Planejamento, Orçamento e Gestão

Instituto Brasileiro de Geografia e Estatística - IBGE

Diretoria de Geociências - DGC
Coordenação de Cartografia - CCAR

Av. Brasil, 15671
21241-051- Rio de Janeiro
Tel.: (21) 2142-4988

Gerência de Documentação e Informação - GDI

Av. Brasil, 15671
21241-051 - Rio de Janeiro
Tel.: (21) 2142-4995

Coordenação de Estruturas Territoriais - CETE

Av. Brasil, 15671
21241-051 - Rio de Janeiro
Tel.: (21) 2142-4982

Coordenação de Geodésia - CGED

Av. Brasil, 15671
21241-051 - Rio de Janeiro
Tel.: (21) 2142-4985

Coordenação de Geografia - CGEO

Av. República do Chile, 500 - 15º andar
20031-170 - Rio de Janeiro
Tel.: (21) 2142-4579

Coordenação de Recursos Naturais e Estudos Ambientais - CREN

Av. República do Chile, 500 - 15º andar
20031-170 - Rio de Janeiro
Tel.: (21) 2142-4582

Diretoria de Pesquisas - DPE
Coordenação de Agropecuária - COAGRO

Av. República do Chile, 500 - 7º andar
20031-170 - Rio de Janeiro
Tel.: (021) 2142-0269

Coordenação de Comércio e Serviços - COSEC

Av. República do Chile, 500 - 5º andar
20031-170 - Rio de Janeiro
Tel.: (21) 2124-0186

Coordenação de Contas Nacionais - CONAC

Av. República do Chile, 500 - 9º andar
20031-170 - Rio de Janeiro
Tel.: (21) 2142-0415

Coordenação de Trabalho e Rendimento - COREN

Av. República do Chile, 500 - 6º andar
20031-170 - Rio de Janeiro
Tel.: (21) 2142-0245

Coordenação de Índices de Preços - COINP

Av. República do Chile, 500 - 6º andar
20031-170 - Rio de Janeiro
Tel.: (21) 2142-0219

Coordenação de Indústria - COIND

Av. República do Chile, 500 - 4º andar
20031-170 - Rio de Janeiro
Tel.: (21) 2142-0131

Coordenação de População e Indicadores Sociais - COPIS

Av. República do Chile, 500 - 8º andar
20031-170 - Rio de Janeiro
Tel.: (21) 2142-0345

Secretaria de Recursos Humanos
Coordenação Geral de Assuntos e Informações Gerenciais - COGIG
Divisão de Acompanhamento da Despesa de Pessoal

Esplanada dos Ministérios
Bloco C - sala 732
70046-900 - Brasília
Tels.: (61)3313-1388; (61)3313-1029; (61)3313-1484
Fax: (61)3224-3553; (61)3321-1017
Homepage: http://www.planejamento.gov.br

Ministério do Trabalho e Emprego

Secretaria de Políticas Públicas de Emprego
Coordenação Geral de Estatísticas do Trabalho - CGET

Esplanada dos Ministérios
Bl. F Anexo Ala B - 2º Andar-Sala 211
70059-900 - Brasília – DF
Tel: (61) 3317-6667
Fax: (61) 3317-8272
Homepage: http://www.mte.gov.br

Ministério dos Transportes

Agência Nacional de Transportes Aquaviários - ANTAQ

Gerência de Desempenho Operacional - Estatística
SAN - Quadra 3, Bloco N/O - 2º andar
Salas 22010/22011 Edifício - Núcleo dos Tranportes
70040-902 - Brasília
Tel.: (61) 3315-4778
http://www. antaq.gov.br

Agência Nacional de Transportes -Terrestre - ANTT
SBN - Quadra 2, Bloco C
70040-020 - Brasília - DF

Sindicato Nacional da Indústria do Cimento - SNIC

Rua da Assembleia 18, Grupo 4001
20011-901 - Rio de Janeiro - Rj
Tel: (21) 2531-1314
Homepage: http://www.snic.org.br

Sindicato Nacional da Indústria de Produtos para Defesa Agrícola - SINDAG

Av. Iraí, 393 - 11º andar - cj. 114
04082-001 - São Paulo - SP
Tel: (11) 5094-5536
Homepage: http://www.sindag.com.br

Tribunal Superior Eleitoral

Secretaria de Informática - SI
Seção de Estatística Eleitoral - SEE

Praça dos Tribunais Superiores
Bloco C - Edifício Anexo - sala 205
70096-900 - Brasília
Tel.: (61)3316-3385
Homepage: http://www.tse.jus.br

Anexos

Conteúdo do CD-ROM

No CD-ROM encartado nesta edição, você encontrará, além das informações divulgadas na edição impressa, as tabelas e mapas listados a seguir.

Seção 1 - Caracterização do Território

Posição e Extensão

Localização Geográfica

1.1.1.1 - Pontos extremos, segundo as Grandes Regiões e as Unidades da Federação – 2008

1.1.1.2 - Localização geográfica, altitude dos Municípios das Capitais e distância a Brasília - 2008

1.1.1.3 - Distância em linha reta entre os Municípios das Capitais - 2008

1.1.1.4 - Extensão da linha divisória de estados e municípios com o Oceano Atlântico - 2008

Áreas Territoriais

1.1.2.1 - Área total, segundo as Grandes Regiões e as Unidades da Federação - 2008

1.1.2.2 - Extensão da linha divisória, com indicação dos países limítrofes e o Oceano Atlântico, segundo as Grandes Regiões e as Unidades da Federação - 2008

Sistema Geodésico Brasileiro

1.1.3.1 - Estações geodésicas planimétricas, altimétricas e gravimétricas, segundo as Grandes Regiões e as Unidades da Federação - 2012

Divisão Territorial

Divisão Político-Administrativa e Regional

1.2.1.1 - Evolução político-administrativa, segundo as Grandes Regiões e as Unidades da Federação - 1940/2008

Características dos Municípios

1.2.2.1 - Municípios com áreas de interesses específicos, segundo as Unidades da Federação - 2008

Recursos Naturais e Meio Ambiente

Recursos Minerais

1.3.1.1 - Reservas de substâncias minerais - 2007-2009

Relevo

1.3.2.1 - Pontos mais altos do Brasil - 2008

1.3.2.2 - Pontos mais altos do Brasil, segundo as Grandes Regiões e as Unidades da Federação - 2008

Recursos Hídricos

1.3.3.1 - Potencial hidrelétrico, segundo as bacias hidrográficas - 2011

Estatísticas Ambientais

1.3.4.1 - Empresas que implementaram inovações tecnológicas e, em decorrência, obtiveram redução no consumo de matérias-primas, energia e água, redução de impactos ambientais e em aspectos ligados à saúde e à segurança, e atribuíram grau de importância médio ou alto no impacto obtido, segundo as atividades selecionadas da indústria e dos serviços - Brasil - período 2003-2005

1.3.4.2 - Municípios, total, que participaram de articulação intermunicipal na área de meio ambiente (Consórcio e Comitê de bacia hidrográfica) e com Conselho Municipal de Meio Ambiente ativo, segundo as Grandes Regiões e as Unidades da Federação - 2008-2009

1.3.4.3 - Domicílios particulares permanentes com fogão, segundo o tipo de combustível predominantemente utilizado - Brasil - 2007-2009

1.3.4.4 - Produção de madeira em tora na silvicultura e na extração vegetal, segundo as Grandes Regiões e o tipo de exploração - 2006-2010

1.3.4.5 - Número de unidades locais e de pessoal ocupado total, por atividades de reciclagem de sucatas metálicas e não metálicas e comércio atacadista de resíduos e sucatas, segundo as Grandes Regiões - 2007-2009

1.3.4.6 - Aquisição familiar anual, de lenha e carvão vegetal, por situação do domicílio, segundo as Grandes Regiões - período 2002-2003

Mapas

Posição e Extensão

Físico

Político

Pontos extremos e fronteiras

Localização Geográfica

Fusos horários

Pontos extremos e fronteiras

Sistema Geodésico Brasileiro - Projeto Sirgas

Rede planimétrica

Rede altimétrica

Rede gravimétrica

Geoidal

Rede Brasileira de Monitoramento Contínuo do sistema GPS - RBMC

Rede Maregráfica Permanente para Geodésia - RMPG

Geodésia a satélite estações GPS

Mapeamento Sistemático do Brasil

Mapeamento sistemático - Escala 1:1.000.000

Mapeamento sistemático - Escala 1:250.000

Mapeamento sistemático - Escala 1:100.000

Mapeamento sistemático - Escala 1:50.000

Mapeamento sistemático - Escala 1:25.000

Divisão Territorial

Político

Criação de novos municípios 1990/2000

Divisão Político-Administrativa e Regional

Evolução da divisão político-administrativa - até 1950

Evolução da divisão político-administrativa - 1960-2000

Recursos Naturais e Meio Ambiente

Geologia e Recursos Minerais

Esboço geológico

Províncias estruturais

Unidades de Relevo

Unidades de relevo

Recursos Hídricos

Bacias hidrográficas

Clima

Clima

Fauna Silvestre Ameaçada de Extinção

Fauna ameaçada de extinção 2000: aves

Fauna ameaçada de extinção 2000: mamíferos, répteis, anfíbios, peixes, insetos e outros invertebrados

Solos e sua Potencialidade Agrícola Natural

Principais ordens de solos e tipos de terrenos

Potencialidade agrícola natural dos solos

Unidades de Conservação e Terras Indígenas

Parques e Reservas Nacionais - 2002

Estações, Áreas e Florestas Nacionais - 2002

Parques e Terras Indígenas

Vegetação e Recursos Florísticos

Vegetação

Dinâmica Espacial

Aglomeração Urbana do Litoral Norte do Rio Grande do Sul – 2007

Aglomeração Urbana do Litoral Nordeste do Rio Grande do Sul – 2007

Aglomeração Urbana do Litoral Sul do Rio Grande do Sul – 2007

Distribuição espacial das grandes cidades – 2000

Distribuição espacial das grandes cidades – 2007

Densidade da população – 2000

Evolução da malha municipal –1940-1950

Evolução da malha municipal –1960-2000

Parques e Terras Indígenas – 2004

População rural 1940 – 2000

População urbana 1940 – 2000

Quantidade produzida de soja – 2000

Quantidade produzida de soja – 2006

Região Administrativa Integrada de Desenvolvimento do Pólo Petrolina e Juazeiro – 2007

Região Integrada de Desenvolvimento da Grande Teresina – 2007

Região Integrada de Desenvolvimento do DF e Entorno – 2007

Região Metropolitana Carbonífera (SC) – 2007

Região Metropolitana da Baixada Santista – 2007

Região Metropolitana da Foz do Rio Itajaí (SC) – 2007

Região Metropolitana da Grande São Luis – 2007

Região Metropolitana da Grande Vitória – 2007

Região Metropolitana de Aracajú – 2007

Região Metropolitana de Belém – 2007

Região Metropolitana de Belo Horizonte – 2007

Região Metropolitana de Campinas – 2007

Região Metropolitana de Curitiba – 2007

Região Metropolitana de Florianópolis – 2007

Região Metropolitana de Fortaleza – 2007

Região Metropolitana de Goiânia – 2007

Região Metropolitana de João Pessoa – 2007

Região Metropolitana de Londrina – 2007

Região Metropolitana de Macapá – 2007

Região Metropolitana de Maceió – 2007

Região Metropolitana de Natal – 2007

Região Metropolitana de Porto Alegre – 2007

Região Metropolitana de Recife – 2007

Região Metropolitana de Salvador – 2007

Região Metropolitana de São Paulo – 2007

Região Metropolitana de Tubarão (SC) – 2007

Região Metropolitana do Norte-Nordeste Catarinense (SC) – 2007

Região Metropolitana do Rio de Janeiro – 2007

Região Metropolitana do Vale do Aço (MG) – 2007

Região Metropolitana do Vale do Itajaí – 2007

Região Metropolitana de Maringá – 2007

Trinta maiores municípios produtores de cana-de-açúcar – 2000

Trinta maiores municípios produtores de cana-de-açúcar – 2006

Seção 2 - Características Demográficas e Socioeconômicas da População

Principais Características das Pesquisas e Levantamentos

Demografia

Estatísticas Populacionais

2.1.1.1 - População presente, segundo o sexo, os grupos de idade, o estado conjugal, a religião, a nacionalidade e a alfabetização - 1872/2000

2.1.1.2 - População residente, por situação do domicílio e sexo, segundo as Grandes Regiões e os grupos de idade - 2010

2.1.1.3 - Projeção da população residente, segundo o sexo e os grupos de idade - 1991/2020

2.1.1.4 - População residente, segundo as Grandes Regiões e Unidades da Federação – 1872/2010

2.1.1.5 - População residente, urbana e rural, segundo as Grandes Regiões e Unidades da Federação – 1940/2010

2.1.1.6 - População residente, segundo os Municípios das Capitais – 1872/2010

2.1.1.7 - Projeção da população residente, segundo o sexo e os grandes grupos de idade - 1991/2020

2.1.1.8 - População residente projetada, segundo as Grandes Regiões e Unidades da Federação – 1991-2011

2.1.1.9 - População residente estimada, segundo as Unidades da Federação e Municípios - 1º de julho de 2011

Registro Civil

2.1.2.1 - Nascidos vivos, por ano do nascimento, segundo o lugar de residência da mãe - antes de 2002 e 2002-2010

2.1.2.2 - Casamentos, por mês de ocorrência, segundo o lugar do registro - 2010

2.1.2.3 - Óbitos, por ano de ocorrência e sexo, segundo o lugar de residência do falecido - antes de 2009 e 2009-2010

2.1.2.4 - Processos de separação judicial encerrados em 1ª instância, por natureza e fundamento da ação, segundo o lugar da ação do processo - 2010

2.1.2.5 - Nascidos vivos, ocorridos no ano, por local do nascimento, número de nascidos por parto e sexo, segundo o lugar de residência da mãe - 2010

2.1.2.6 - Nascidos vivos, ocorridos no ano, por grupos de idade da mãe na ocasião do parto, segundo o lugar de residência da mãe - 2010

2.1.2.7 - Casamentos entre solteiros, por grupos de idade do homem, segundo os grupos de idade da mulher - 2010

2.1.2.8 - Óbitos, ocorridos no ano, por local de ocorrência e sexo, segundo a idade e grupos de idade - 2010

2.1.2.9 - Óbitos fetais com 28 semanas ou mais, ocorridos e registrados no ano, por grupos de idade da mãe na ocasião do parto, segundo o lugar de residência da mãe - 2010

2.1.2.10 - Óbitos fetais com 28 semanas ou mais, ocorridos e registrados no ano, por local de nascimento e sexo, segundo a idade da mãe na ocasião do parto - 2010

2.1.2.11 - Divórcios concedidos em 1ª instância, por tipo e natureza, segundo o lugar da ação do processo - 2010

2.1.2.12 - Óbitos, ocorridos no ano, por natureza do óbito e sexo, segundo o lugar de residência do falecido – 2009

2.1.2.13 - Divórcios concedidos em 1ª instância, por tempo transcorrido entre as datas do casamento e da sentença, segundo os grupos de idade dos cônjuges na data da sentença - 2010

2.1.2.14 - Separações judiciais concedidas em 1ª instância, por tempo transcorrido entre as datas do casamento e da sentença, segundo os grupos de idade dos cônjuges na data da sentença - 2010

Indicadores Demográficos

2.1.3.1 - Densidade demográfica, segundo as Grandes Regiões e as Unidades da Federação - 1940/2010

2.1.3.2 - População residente, taxas brutas de natalidade e mortalidade, taxa líquida de migração e taxa de crescimento anual - 1991/2020

2.1.3.3 - Esperança de vida ao nascer e taxa de mortalidade infantil, por sexo e taxa de fecundidade total - 1991/2020

2.1.3.4 - Taxa média geométrica de incremento anual da população residente, por situação do domicílio, segundo as Grandes Regiões e Unidades da Federação – 1940/2010

2.1.3.5 - População residente, taxa média geométrica de incremento anual, participação relativa da população no total do estado e variação absoluta e relativa, segundo as Regiões Metropolitanas e Região Integrada de Desenvolvimento do Distrito Federal - 1991/2000

2.1.3.6 - Participação relativa da população residente, por situação do domicílio, segundo as Grandes Regiões e Unidades da Federação – 1960/2010

2.1.3.7 - Taxas específicas de fecundidade, segundo as Grandes Regiões e os grupos de idade - 1991/2011

Família

2.1.4.1 - Famílias e pessoas residentes em domicílios particulares, por condição na família, segundo algumas características da pessoa de referência da família – 2009

2.1.4.2 - Famílias residentes em domicílios particulares e rendimento médio mensal das famílias residentes em domicílios particulares, por situação do domicílio, segundo as Grandes Regiões e as classes de rendimento mensal familiar – 2009

Cor

2.1.5.1 - População residente, por cor ou raça, segundo as Grandes Regiões, a situação do domicílio e o sexo - 2010

Migração

2.1.6.1 - População residente, por naturalidade em relação ao município e à Unidade da Federação, segundo as Grandes Regiões e os grupos de idade - 2008

2.1.6.2 - Pessoas que não residiam na Unidade da Federação em 1º.08.2005, mas residiam em 1º.08.2010

2.1.6.3 - Pessoas, com indicação do sexo, que não residiam no município da Unidade da Federação em 1º.08.1995, mas residiam em 1º.08.2000

Trabalho e Rendimento

População em Idade Ativa

2.2.1.1 - Pessoas de 10 anos ou mais de idade, por condição de atividade na semana de referência e sexo, segundo as Grandes Regiões e os grupos de idade – 2009

2.2.1.2 - Pessoas de 10 anos ou mais de idade, por condição de atividade na semana de referência e sexo, segundo as Grandes Regiões e os grupos de anos de estudo – 2009

2.2.1.3 - Pessoas de 10 anos ou mais de idade e rendimento médio mensal das pessoas de 10 anos ou mais de idade, por sexo, segundo as Grandes Regiões e as classes de rendimento mensal – 2009

2.2.1.4 - Pessoas de 10 anos ou mais de idade e rendimento médio mensal das pessoas de 10 anos ou mais de idade, por situação do domicílio, segundo as Grandes Regiões e as classes de rendimento mensal – 2009

2.2.1.5 - Indicadores de condição de atividade na semana de referência das pessoas de 10 anos ou mais de idade, por Grandes Regiões - 2009

População Ocupada

2.2.2.1 - Pessoas de 10 anos ou mais de idade, ocupadas na semana de referência, por grupos de anos de estudo, segundo as Grandes Regiões e as classes de rendimento mensal de todos os trabalhos - 2009

2.2.2.2 - Pessoas de 10 anos ou mais de idade, ocupadas na semana de referência, por grupos de horas habitualmente trabalhadas por semana no trabalho principal, segundo as Grandes Regiões e os grupamentos de atividade do trabalho principal - 2008

2.2.2.3 - Pessoas de 10 anos ou mais de idade, ocupadas na semana de referência, por grupos de horas habitualmente trabalhadas por semana no trabalho principal, segundo as Grandes Regiões, a atividade e a posição na ocupação no trabalho principal - 2009

2.2.2.4 - Pessoas de 10 anos ou mais de idade, ocupadas na semana de referência, por contribuição para instituto de previdência, no trabalho principal e em qualquer trabalho, segundo as Grandes Regiões e os grupos de idade - 2009

2.2.2.5 - Pessoas de 10 anos ou mais de idade, ocupadas na semana de referência, por grupos de horas habitualmente trabalhadas por semana no trabalho principal, segundo as Grandes Regiões e os grupamentos ocupacionais do trabalho principal – 2009

2.2.2.6 - Pessoas de 10 anos ou mais de idade, ocupadas na semana de referência, por classes de rendimento mensal do trabalho principal, segundo as Grandes Regiões e os grupamentos de atividade do trabalho principal – 2009

2.2.2.7 - Pessoas de 10 anos ou mais de idade, ocupadas na semana de referência, por tempo de permanência no trabalho principal, segundo as Grandes Regiões, a posição na ocupação e a categoria do emprego no trabalho principal – 2009

População Empregada

2.2.3.1 - Empregados de 10 anos ou mais de idade, no trabalho principal, da semana de referência , por categoria de emprego, segundo as Grandes Regiões e os grupos de idade - 2009

2.2.3.2 - Número de empregos formais e remuneração média, por sexo, segundo as Unidades da Federação - 2008-2010

2.2.3.3 - Número de empregos formais, por setor de atividade, segundo as Unidades da Federação - 2008-2010

2.2.3.4 - Carteiras de Trabalho e Previdência Social emitidas, segundo as Unidades da Federação - 2009-2010

2.2.3.5 - Carteiras de Trabalho e Previdência Social emitidas, por modalidade - 2009-2010

2.2.3.6 - Remuneração média, por grupos de idade, segundo as Unidades da Federação - 2007-2010

2.2.3.7 - Número de empregos formais, por faixa salarial, segundo as Unidades da Federação - 2007-2010

Saúde e Previdência Social

Saúde

2.3.1.1 - Leitos para internação em estabelecimentos de saúde, por esfera administrativa, segundo as Grandes Regiões e as Unidades da Federação - 2002/2009

2.3.1.2 - Vacinação em menores de 1 ano de idade, por tipo de vacina, segundo as Grandes Regiões e as Unidades da Federação - 2010

2.3.1.3 - Casos notificados de Aids, segundo as Unidades da Federação de residência - 2001-2010

2.3.1.4 - Casos notificados de Aids, segundo os grupos de idade e o sexo - 2001-2010

2.3.1.5 - Dados gerais das hospitalizações pagas pelo SUS, segundo a especialidade motivadora da internação - 2010

2.3.1.6 - Estabelecimentos de saúde existentes, segundo as Grandes Regiões e Unidades da Federação - 1976/2009

2.3.1.7 - Ocupações médicas em estabelecimentos de saúde, por esfera administrativa, segundo as Grandes Regiões e Unidades da Federação - 2002/2009

2.3.1.8 - Total de internações por 100 habitantes em estabelecimentos de saúde, por esfera administrativa, segundo as Grandes Regiões e Unidades da Federação - 1999/2005

2.3.1.9 - Total de leitos por 1.000 habitantes em estabelecimentos de saúde, por esfera administrativa, segundo as Grandes Regiões e Unidades da Federação - 2002/2009

Previdência Social

2.3.2.1 - Quantidade de benefícios ativos, por clientela, segundo os grupos de espécies - 2008-2010

2.3.2.2 - Quantidade de benefícios ativos, por clientela, segundo as Grandes Regiões e as Unidades da Federação - 2008-2010

2.3.2.3 - Quantidade de benefícios cessados, por clientela, segundo os grupos de espécies - 2008-2010

2.3.2.4 - Quantidade de benefícios cessados, por clientela, segundo as Grandes Regiões e as Unidades da Federação - 2008-2010

2.3.2.5 - Quantidade de benefícios concedidos, por clientela, segundo as Grandes Regiões e as Unidades da Federação - 2008-2010

2.3.2.6 - Valor mensal arrecadado pela Previdência Social, segundo as Grandes Regiões e Unidades da Federação - 2008-2010

2.3.2.7 - Quantidade de benefícios emitidos, por clientela, segundo os grupos de espécies - Posição em Dezembro - 2008-2010

Educação

Características de Instrução da População

2.4.1.1 - Taxa de analfabetismo das pessoas de 10 anos ou mais de idade, por Grandes Regiões, segundo os grupos de idade e o sexo - 2009

2.4.1.2 - Taxa de escolarização das pessoas de 4 anos ou mais de idade, por Grandes Regiões, segundo os grupos de idade e o sexo - 2009

2.4.1.3 - Número médio de anos de estudo das pessoas de 10 anos ou mais de idade, por Grandes Regiões, segundo o sexo e os grupos de idade - 2009

Ensino

2.4.2.1 - Número de estabelecimentos de educação infantil, total e em área urbana, por etapa e dependência administrativa, segundo as Grandes Regiões e as Unidades da Federação - 2011

2.4.2.2 - Número de estabelecimentos de ensino fundamental, total e em área urbana, por etapa e dependência administrativa, segundo as Grandes Regiões e as Unidades da Federação - 2011

2.4.2.3 - Número de estabelecimentos de ensino médio, total e em área urbana, por etapa e dependência administrativa, segundo as Grandes Regiões e as Unidades da Federação - 2011

2.4.2.4 - Instituições de ensino superior por dependência administrativa, segundo as Grandes Regiões e as Unidades da Federação - 2010

2.4.2.5 - Cursos de pós-graduação, por áreas de conhecimento, segundo a dependência administrativa - 2007

2.4.2.6 - Programas de pós-graduação, por Grandes Regiões, segundo as áreas de conhecimento - 2007

2.4.2.7 - Número de alunos nos cursos de pós-graduação, por áreas de conhecimento, egundo algumas características - 2007

2.4.2.8 - Alunos dos cursos de pós-graduação, por dependência administrativa, segundo as áreas de conhecimento - 2007

2.4.2.9 - Número de funções docentes em pré-escola, por localização e dependência administrativa, segundo as Grandes Regiões e Unidades da Federação - 2011

2.4.2.10 - Número de matrículas na pré-escola, por localização e dependência administrativa, segundo as Grandes Regiões e Unidades da Federação - 2011

2.4.2.11 - Número de funções docentes em ensino fundamental, por localização e dependência administrativa, segundo as Grandes Regiões e Unidades da Federação - 2011

2.4.2.12 - Número de matrículas no ensino fundamental, por localização e dependência administrativa, segundo as Grandes Regiões e Unidades da Federação - 2011

2.4.2.13 - Número de funções docentes em ensino médio e médio profissionalizante, por localização e dependência administrativa, segundo as Grandes Regiões e Unidades da Federação e dependência administrativa - 2011

2.4.2.14 - Número de matrículas no ensino médio, por localização e dependência administrativa, segundo as Grandes Regiões e Unidades da Federação - 2011

2.4.2.15 - Matrículas dos Cursos de Graduação Presenciais, por categoria administrativa, segundo as Grandes Regiões e Unidades da Federação - 2010

Habitação

Características do Domicílio

2.5.1.1 - Domicílios particulares permanentes e moradores em domicílios particulares permanentes, segundo algumas características dos domicílios - 2009

2.5.1.2 - Domicílios particulares permanentes ocupados, segundo as Grandes Regiões e as Unidades da Federação - 1940/2010

2.5.1.3 - Domicílios particulares permanentes e moradores em domicílios

particulares permanentes, por tipo de domicílio, segundo a condição de ocupação

e o material das paredes e da cobertura - Brasil – 2009

2.5.1.4 - Domicílios particulares permanentes, por classes de rendimento mensal domiciliar,

segundo a situação do domicílio e algumas características do domicílio - Brasil – 2009

2.5.1.5 - Moradores em domicílios particulares permanentes,

por classes de rendimento mensal domiciliar, segundo a situação do domicílio e

algumas características do domicílio - Brasil – 2009

Segurança Pública

Segurança Pública

2.6.1.1 - Acidentes de trânsito com vítimas, por vários aspectos, segundo as Grandes Regiões e as Unidades da Federação - 2008

2.6.1.2 - Veículos envolvidos em acidentes de trânsito, com vítimas, com indicação das espécies de veículos, segundo as Grandes Regiões e as Unidades da Federação - 2008

2.6.1.3 - Condutores envolvidos em acidentes de trânsito, com vítimas, com indicação da situação e dos grupos de idade do condutor, segundo as Grandes Regiões e Unidades da Federação - 2008

2.6.1.4 - Vítimas, fatais e não-fatais, em acidentes de trânsito, segundo as Grandes Regiões e Unidades da Federação - 2006-2008

Movimento Eleitoral

2.7.1.1 - Eleitores, por sexo e grupos de idade, segundo as Unidades da Federação - 2010

2.7.1.2 - Número de municípios, zonas eleitorais, seções e eleitorado, segundo as Grandes Regiões e as Unidades da Federação - 2010

Seção 3 - Aspectos das Atividades Agropecuária e Extração Vegetal

Principais Características das Pesquisas e Levantamentos

Armazenagem e Estocagem

Armazenagem e Estocagem

3.1.1.1 - Unidades armazenadoras, segundo os grupos de capacidade útil - 2010-2011

3.1.1.2 - Unidades armazenadoras, segundo o tipo de propriedade da empresa e de atividade do estabelecimento - 2010-2011

3.1.1.3 - Estoques, com indicação do número de informantes e da quantidade existente, por tipo de propriedade da empresa e de atividade do estabelecimento, segundo os produtos estocados - 2010-2011

3.1.1.4 - Estoques , com indicação do número de informantes e da quantidade existente, por Grandes Regiões, segundo os produtos estocados - 2010-2011

Crédito e Assistência Rural

Crédito e Assistência Rural

3.2.1.1 - Evolução dos recursos no Sistema Nacional de Crédito Rural - 2000-2010

3.2.1.2 - Financiamentos concedidos a produtores e cooperativas pelo Sistema Nacional de Crédito Rural, segundo o tipo de instituição e atividades - 2009-2010

3.2.1.3 - Financiamentos concedidos a produtores e cooperativas pelo Sistema Nacional de Crédito Rural, segundo o tipo de instituição e finalidades - 2009-2010

3.2.1.4 - Financiamentos rurais concedidos, segundo a modalidade e finalidade - 2009-2010

Produção Vegetal

Agricultura

3.3.1.1 - Áreas destinadas à colheita e colhidas, quantidade e valor da produção e rendimento médio, segundo os principais produtos agrícolas das lavouras permanentes - 2009-2010

3.3.1.2 - Áreas plantada e colhida, quantidade e valor da produção e rendimento médio, segundo os principais produtos agrícolas das lavouras temporárias - 2009-2010

3.3.1.3 - Áreas plantada e colhida, produção obtida e rendimento médio obtido das culturas agrícolas permanente e temporária, segundo as Unidades da Federação - 2011

3.3.1.4 - Áreas destinadas à colheita e colhidas, quantidade e valor da produção e rendimento médio dos principais produtos agrícolas das lavouras permanentes, segundo as Unidades da Federação - 2009-2010

3.3.1.5 - Áreas plantada e colhida, quantidade e valor da produção e rendimento médio dos principais produtos agrícolas das lavouras temporárias, segundo as Unidades da Federação - 2009-2010

Extração Vegetal e Silvicultura

3.3.2.1 - Produção e valor da produção das espécies florestais nativas, segundo os principais produtos - 2009-2010

3.3.2.2 - Produção de carvão vegetal, lenha e madeira em tora das espécies florestais nativas, segundo as Grandes Regiões e as Unidades da Federação - 2009-2010

3.3.2.3 - Produção e valor da produção das espécies florestais nativas, segundo os produtos do pinheiro brasileiro - 2009-2010

3.3.2.4 - Produção de carvão vegetal, lenha e madeira em tora das espécies florestais plantadas, segundo as Grandes Regiões e as Unidades da Federação - 2009-2010

3.3.2.5 - Produção das espécies florestais plantadas, segundo os produtos - 2009-2010

3.3.2.6 - Produção e valor da produção das espécies florestais nativas, segundo os principais produtos alimentícios e Unidades da Federação - 2009-2010

3.3.2.7 - Produção e valor da produção da espécies florestais nativas, segundo os principais produtos e Unidades da Federação - 2009-2010

Produção Animal

Abate de Animais

3.4.1.1 - Abate de animais, por espécie, segundo os meses - 2009-2010

3.4.1.2 - Peso total das carcaças, por espécie, segundo os meses - 2009-2010

Produtos de Origem Animal

3.4.2.1 - Quantidade de leite cru ou resfriado adquirido e industrializado, segundo os meses - 2009-2010

3.4.2.2 - Couros crus inteiros de bovinos de origem nacional adquiridos pelos curtumes, segundo os meses - 2009-2010

3.4.2.3 - Produção de ovos de galinha, segundo os meses - 2009-2010

3.4.2.4 - Produção e valor da produção de leite, segundo as Grandes Regiões e Unidades da Federação - 2009-2010

3.4.2.5 - Produção e valor da produção de lã, segundo as Grandes Regiões e Unidades da Federação - 2009-2010

3.4.2.6 - Produção e valor da produção de ovos de galinha, segundo as Grandes Regiões e Unidades da Federação - 2009-2010

3.4.2.7 - Produção e valor da produção de ovos de codorna, segundo as Grandes Regiões e Unidades da Federação - 2009-2010

3.4.2.8 - Produção e valor da produção de mel de abelha e casulos do bicho-da-seda, segundo as Grandes Regiões e Unidades da Federação - 2009-2010

Efetivos

Efetivo

3.5.1.1 - Efetivo dos rebanhos, segundo as Grandes Regiões e as Unidades da Federação - 2009-2010

3.5.1.2 - Efetivo das aves, segundo as Grandes Regiões e as Unidades da Federação - 2009-2010

Seção 4 - Aspectos da Atividade Indústria

Principais Características das Pesquisas e Levantamentos

Indústrias Extrativa Mineral e de Transformação

Dados Gerais

4.1.1.1 - Dados gerais das empresas industriais com 5 ou mais pessoas ocupadas, segundo os grupos de atividades - 2009

4.1.1.2 - Dados gerais das unidades locais industriais de empresas industriais com 5 ou mais pessoas ocupadas, segundo os grupos de atividades - Brasil - 2009

4.1.1.3 - Dados gerais das unidades locais industriais de empresas industriais com 5 ou mais pessoas ocupadas, segundo as Grandes Regiões e as Unidades da Federação - Brasil - 2009

4.1.1.4 - Produção e vendas dos 50 maiores produtos e/ou serviços industriais, segundo a posição e a descrição dos produtos - Brasil - 2008

4.1.1.5 - Produção e vendas dos 50 maiores produtos e/ou serviços industriais, segundo a posição e a descrição dos produtos - Brasil - 2009

4.1.1.6 - Empresas industriais, pessoal ocupado em 31.12 e salários e outras remunerações, segundo seção da classificação de atividades e faixas de pessoal ocupado total - Brasil - 2009

4.1.1.7 - Dados gerais das empresas industriais com 5 ou mais pessoas ocupadas, segundo os grupos de atividades - Brasil - 2008 - 2009

4.1.1.8 - Dados gerais das unidades locais industriais de empresas industriais com 5 ou mais pessoas ocupadas - Brasil - 2008 - 2009

4.1.1.9 - Dados gerais das unidades locais industriais de empresas industriais com 5 ou mais pessoas ocupadas, segundo as Grandes Regiões e Unidades da Federação - Brasil - 2008-2009

4.1.1.10 - Unidades locais industriais, pessoal ocupado em 31.12 e salários e outras remunerações, segundo as Unidades da Federação e a seção da classificação de atividades - 2009

4.1.1.11 - Produção e consumo de carvão-vapor, segundo o fluxo - 2008-2010

4.1.1.12 - Produção e consumo de carvão metalúrgico, segundo o fluxo - 2008-2010

4.1.1.13 - Distribuição percentual do consumo total de carvão-vapor, segundo os setores - 2008-2010

Produção e Consumo

4.1.2.1 - Produção de aço bruto, por processo, segundo as Unidades da Federação - 2010-2011

4.1.2.2 - Produção de ferro-gusa, por processo, segundo as Unidades da Federação - 2010-2011

4.1.2.3 - Máquinas agrícolas, com indicação da produção, das vendas para o mercado interno e da exportação, segundo os tipos - 2008-2010

4.1.2.4 - Veículos de autopropulsão, com indicação da produção, das vendas para o mercado interno e da exportação, segundo os tipos - 2009-2010

4.1.2.5 - Produção e destino da produção de papel, segundo os principais tipos - 2009-2010

4.1.2.6 - Produção e destino da produção de celulose - 2009-2010

4.1.2.7 - Produção de cimento portland, segundo as UnIdades da Federação - 2008-2010

4.1.2.8 - Consumo aparente de cimento portland, segundo as Unidades da Federação - 2008-2010

4.1.2.9 - Vendas de gasolinas, querosenes, óleos, gás liquefeito e álcool hidratado - 2010

4.1.2.10 - Produção de fertilizantes nitrogenados, fosfatados e potássicos - 2008-2010

4.1.2.11 - Consumo aparente de matérias-primas para fertilizantes - 2008-2010

4.1.2.12 - Capacidade instalada, produção, exportação e importação de soda cáustica - 2008-2010

4.1.2.13 - Produção, exportação e importação de cloro - 2008-2010

4.1.2.14 - Produção e exportação de ácido clorídrico - 2008-2010

4.1.2.15 - Produção e exportação de hipoclorito de sódio - 2008-2010

4.1.2.16 - Vendas de defensivos agrícolas, por tipo, segundo as culturas de destinação e as classes - 2010-2011

4.1.2.17 - Vendas de defensivos agrícolas por tipo, segundo as Unidades da Federação - 2009-2011

4.1.2.18 - Vendas de defensivos agrícolas, por classes - 2009-2011

4.1.2.19 - Produção de produtos planos para vendas a terceiros, por tipo, segundo as Unidades da Federação - 2010-2011

4.1.2.20 - Produção de produtos longos para vendas a terceiros, segundo as regiões selecionadas - 2010-2011

4.1.2.21 - Formação do consumo aparente de produtos siderúrgicos, segundo tipo - 2010-2011

4.1.2.22 - Produção, importação, exportação, consumo aparente e per capita de papel, segundo os principais tipos - 2009-2010

4.1.2.23 - Produção de papel e celulose, segundo as Unidades da Federação - 2008-2009

4.1.2.24 - Vendas de gasolinas para consumo, segundo as Unidades da Federação - 2008-2010

4.1.2.25 - Vendas de querosenes para consumo, segundo as Unidades da Federação - 2008-2010

4.1.2.26 - Vendas de óleos para consumo, segundo as Unidades da Federação - 2008-2010

4.1.2.27 - Vendas de gás liquefeito de petróleo para consumo, segundo as Unidades da Federação - 2008-2010

4.1.2.28 - Produção de etanol, por tipo, segundo as Unidades da Federação - 2008-2010

4.1.2.29 - Vendas de etanol hidratado, segundo as Unidades da Federação - 2008-2010

4.12.30 - Consumo aparente de fertilizantes - 2008-2010

4.12.31 - Consumo de fertilizantes, segundo as culturas - 2008-2010

4.12.32 - Vendas de fertilizantes ao consumidor final, segundo as Unidades da Federação - 2008-2010

Indústria da Construção

Dados Gerais

4.2.1.1 - Variáveis selecionadas das empresas de construção, segundo as divisões, os grupos e as classes de atividades - Brasil - 2008-2009

4.2.1.2 - Variáveis selecionadas das empresas de construção, segundo as Grandes Regiões e as Unidades da Federação da sede da empresa - Brasil - 2008-2009

4.2.1.3 - Empresas da construção, pessoal ocupado em 31.12 e salários e outras remunerações, segundo seção da classificação de atividades e faixas de pessoal ocupado total - Brasil - 2009

Energia

Balanço Energético

4.3.1.1 - Produção de energia primária, segundo as fontes de energia - 2008-2010

4.3.1.2 - Oferta interna de energia, segundo as fontes de energia - 2008-2010

4.3.1.3 - Consumo final de energias primária e secundária, segundo as fontes de energia - 2008-2010

4.3.1.4 - Consumo final de energias primária e secundária, segundo os setores - 2008-2010

4.3.1.5 - Distribuição percentual do consumo de eletricidade, segundo os setores - 2008-2010

Gás

4.3.2.1 - Produção de gás natural, segundo as Unidades da Federação - 2008-2010

4.3.2.2 - Reservas provadas de gás natural, segundo a origem - 2008-2010

4.3.2.3 - Vendas de gás natural, segundo as Unidades da Federação - 2008-2010

Petróleo

4.3.3.1 - Distribuição percentual do consumo total de derivados de petróleo, segundo os setores - 2008-2010

4.3.3.2 - Produção de petróleo bruto, segundo as Unidades da Federação e os campos produtores - 2008-2010

4.3.3.3 - Reservas provadas de petróleo, segundo a origem - 2008-2010

4.3.3.4 - Petróleo processado, por origem - 2008-2010

4.3.3.5 - Produção dos principais produtos derivados do petróleo - 2008-2010

Indicadores Conjunturais da Indústria

Produção Física

4.4.1.1 - Taxas anuais de crescimento da produção industrial, segundo as seções e atividades de indústria - 2008-2011

4.4.1.2 - Taxas anuais de crescimento da produção industrial, segundo subsetores - 2010-2011

4.4.1.3 - Taxas anuais de crescimento da produção dos setores industriais vinculados à agropecuária - 2003-2011

4.4.1.4 - Taxas anuais de crescimento da produção industrial, segundo categorias de uso - 2004-2011

4.4.1.5 - Taxas anuais de crescimento da produção industrial, segundo regiões - 2008-2011

4.4.1.6 - Índices de base fixa da produção industrial, segundo seções e atividades de indústria - 2003-2011

4.4.1.7 - Índices de base fixa da produção industrial, segundo categorias de uso - 2010-2011

4.4.1.8 - Índices de base fixa, com ajuste sazonal, da produção industrial, por seções e atividades de indústria - 2007-2011

4.4.1.9 - Índices de base fixa, com ajuste sazonal, da produção industrial, por categorias de uso -2007-2011

Emprego, Salário e Valor da Produção

4.4.2.1 - Índices anuais para a indústria geral, com indicação do pessoal ocupado assalariado, número de horas pagas na produção e folha de pagamento, segundo seções e as atividades de indústria - 2010-2011

4.4.2.2 - Índices anuais para a indústria geral, com indicação do pessoal ocupado assalariado, número de horas pagas na produção e folha de pagamento, segundo as Grandes Regiões - 2010-2011

Propriedade Industrial

Marcas e Patentes

4.5.1.1 - Pedidos depositados e decisões dos processos sobre patentes - 2008-2011

4.5.1.2 - Pedidos depositados e decisões dos processos sobre marcas - 2008-2011

4.5.1.3 - Pedidos depositados e decisões dos processos sobre desenho industrial e indicação geográfica - 2008-2011

Seção 5 - Aspectos da Atividade Serviços

Principais Características das Pesquisas e Levantamentos

Comércio

Aspectos Estruturais do Comércio

5.1.1.1 - Dados gerais das empresas comerciais, segundo as divisões, grupos e classes de atividades - 2009

5.1.1.2 - Número de empresas, unidades locais com receita de revenda, pessoal ocupado, receita operacional líquida e salários das empresas comerciais, segundo a divisão e as faixas de pessoal ocupado - 2009

5.1.1.3 - Empresas comerciais, pessoal ocupado em 31.12 e salários e outras remunerações, segundo a seção da classificação de atividades e faixas de pessoal ocupado total - Brasil - 2009

5.1.1.4 - Unidades locais comerciais, pessoal ocupado em 31.12 e salários e outras remunerações, segundo as Unidades da Federação - 2009

Indicadores Conjunturais do Comércio

5.1.2.1 - Faturamento real do comércio varejista da Região Metropolitana de Belo Horizonte, segundo os ramos de atividade - 2008-2010

5.1.2.2 - Índice de volume de vendas no varejo ano, segundo as Unidades da Federação - 2010

5.1.2.3 - Índice de volume de vendas no varejo ampliado ano, segundo as Unidades da Federação - 2010

5.1.2.4 - Índice nominal de vendas no varejo ano, segundo as Unidades da Federação - 2010

5.1.2.5 - Índice nominal de vendas no varejo ampliado ano, segundo as Unidades da Federação - 2010

5.1.2.6 - Índice de volume de vendas no varejo ano, segundo as Unidades da Federação - 2011

5.1.2.7 - Índice de volume de vendas no varejo ampliado ano, segundo as Unidades da Federação - 2011

5.1.2.8 - Índice nominal de vendas no varejo ano, segundo as Unidades da Federação - 2011

5.1.2.9 - Índice nominal de vendas no varejo ampliado ano, segundo as Unidades da Federação - 2011

5.1.2.10 - Indicadores de desempenho do comércio varejista, segundo atividades pesquisadas - 2008-2011

Transportes

Rodoviário

5.2.1.1 - Empresas de transporte, armazenagem e correio, pessoal ocupado em 31.12 e salários e outras remunerações, segundo a seção da classificação de atividades e faixas de pessoal ocupado - Brasil - 2009

5.2.1.2 - Extensão da rede rodoviária federal, segundo as Grandes Regiões e as Unidades da Federação - 2008

5.2.1.3 - Frota nacional de veículos com placa, por tipo, segundo as Grandes Regiões e as Unidades da Federação - 2010

5.2.1.4 - Extensão da rede rodoviária nacional, por jurisdição, segundo as Grandes Regiões e as Unidades da Federação - 2008

Ferroviário

5.2.2.1 - Extensão das linhas ferroviárias, segundo as concessionárias e a bitola - 2008

5.2.2.2 - Carga transportada, acidentes, locomotivas a diesel, vagões e consumo de diesel das concessionárias ferroviárias - 2008

Aquaviário

5.2.3.1 - Movimento geral de cargas no sistema portuário, segundo a natureza da carga, o tipo e o sentido da navegação - 2007-2009

5.2.3.2 - Movimento de carga, por tipo de navegação - 2001-2009

5.2.3.3 - Movimento de contêineres, segundo o tipo de navegação - 2008-2009

Aéreo

5.2.4.1 - Tráfegos aéreos doméstico e internacional - 2009-2010

Comunicações

Correios e Telégrafos

5.3.1.1 - Organização dos Correios e Telégrafos, segundo o sistema postal - 2009-2011

5.3.1.2 - Atividades dos Correios e Telégrafos, segundo o tipo de atividade - 2009-2011

Telecomunicações

5.3.2.1 - Acessos do serviço móvel, segundo as Grandes Regiões e as Unidades da Federação - 2007-2011

5.3.2.2 - Telefones de uso público, total e por 1 000 habitantes, segundo as Grandes Regiões e as Unidades da Federação - 2009-2011

5.3.2.3 - Acessos fixos instalados e em serviço, segundo as Grandes Regiões e Unidades da Federação - 2007-2011

5.3.2.4 - Evolução da densidade telefônica dos acessos instalados e em serviço, segundo as Grandes Regiões e Unidades da Federação - 2007-2011

5.3.2.5 - Evolução da densidade telefônica do serviço móvel, segundo as Grandes Regiões e Unidades da Federação - 2007-2011

Outros Serviços

Dados Gerais

5.4.1.1- Número de empresas, pessoal ocupado, salários, retiradas e outras remunerações e receita operacional líquida dos serviços empresariais não financeiros, segundo as atividades - 2009

5.4.1.2 - Origem da receita operacional líquida das empresas com 20 ou mais pessoas ocupadas, segundo as atividades - Brasil - 2009

5.4.1.3 - Empresas de serviços, pessoal ocupado em 31.12 e salários e outras remunerações, segundo a seção da classificação de atividades e faixas de pessoal ocupado - Brasil - 2009

5.4.1.4 - Unidades locais de serviços, pessoal ocupado em 31.12 e salários e outras remunerações, segundo as Unidades da Federação e a seção da classificação de atividades - 2009

Turismo

5.4.2.1 - Chegadas de turistas ao Brasil, por vias de acesso, segundo os continentes e países de residência permanente - 2009-2010

5.4.2.2 - Agências de turismo, meios de hospedagem e organizadora de eventos cadastrados no CADASTUR, segundo as Grandes Regiões e Unidades da Federação - 2010

5.4.2.3 - Dados gerais do turismo receptivo internacional - 2009-2010

Seção 6 - Índices, Preços, Custos e Salários

Principais Características das Pesquisas e Levantamentos

Índices

Índices de Preços

6.1.1.1 - Variação geral no ano medida pelo Índice Nacional de Preços ao Consumidor - INPC e variação mensal geral, segundo os grupos, os subgrupos e os itens de produtos - 2011

6.1.1.2 - Variação geral no ano medida pelo Índice Nacional de Preços ao Consumidor Amplo - IPCA e variação mensal geral, segundo os grupos, os subgrupos e os itens de produtos - 2011

6.1.1.3 - Variação geral no ano medida pelo Índice Nacional de Preços ao Consumidor Amplo - Especial - IPCA-E e variação mensal geral, segundo os grupos, os subgrupos e os itens de produtos - 2011

6.1.1.4 - Número-índice do indicador econômico, INPC, obtido do Sistema Nacional de Índices de Preços ao Consumidor - SNIPC -, geral e para os grupos alimentação e bebidas, habitação, artigos de residência, vestuário, transporte, saúde e cuidados pessoais, despesas pessoais, educação e comunicação – 2009-2011

6.1.1.5 - Número-índice do indicador econômico, IPCA, obtido do Sistema Nacional de Índices de Preços ao Consumidor - SNIPC -, geral e para os grupos alimentação e bebidas, habitação, artigos de residência, vestuário, transporte, saúde e cuidados pessoais, despesas pessoais, educação e comunicação - 2008-2010

6.1.1.6 - Número-índice do indicador econômico, IPCA-E, obtido do Sistema Nacional de Índices de Preços ao Consumidor - SNIPC -, geral e para os grupos alimentação e bebidas, habitação, artigos de residência, vestuário, transporte, saúde e cuidados pessoais, despesas pessoais, educação e comunicação – 2009-2011

6.1.1.7 - Número-índice do indicador econômico, INPC, obtido do Sistema Nacional de Índices de Preços ao Consumidor - SNIPC -, para as Regiões Metropolitanas de Belém, Fortaleza, Recife, Salvador, Belo Horizonte, Rio de Janeiro, São Paulo, Curitiba e Porto Alegre, para Brasília e Município de Goiânia – 2009-2011

6.1.1.8 - Número-índice do indicador econômico, IPCA, obtido do Sistema Nacional de Índices de Preços ao Consumidor - SNIPC -, para as Regiões Metropolitanas de Belém, Fortaleza, Recife, Salvador, Belo Horizonte, Rio de Janeiro, São Paulo, Curitiba e Porto Alegre, para Brasília e Município de Goiânia – 2009-2011

6.1.1.9 - Número-índice do indicador econômico, IPCA-E, obtido do Sistema Nacional de Índices de Preços ao Consumidor - SNIPC -, para as Regiões Metropolitanas de Rio de Janeiro, Porto Alegre, Belo Horizonte, Recife, São Paulo, Belém, Fortaleza, Salvador, Curitiba, para Brasília e Município de Goiânia – 2009-2011

Índices da Construção

6.1.2.1 - Variação mensal do custo médio do metro quadrado na construção civil, segundo as Grandes Regiões e as Unidades da Federação - 2011

Preços, Custos e Salários

Preços, Custos e Salários

6.2.1.1 - Custo médio do metro quadrado na construção civil, segundo as Grandes Regiões e as Unidades da Federação - 2011

6.2.1.2 - Salário mínimo, nominal e real, segundo os meses - 2008-2011

Seção 7 - Agregados Macroeconômicos

Principais Características das Pesquisas e Levantamentos

Finanças Públicas

Receita e Despesa da União

7.1.1.1 - Despesa realizada da União, segundo o tipo e as fontes de recursos - 2009-2011

7.1.1.2 - Despesa realizada da União, segundo as funções - 2009-2011

7.1.1.3 - Receitas realizadas da União, segundo a categoria econômica - 2009-2011

Administração Federal

Despesa com Pessoal

7.2.1.1 - Despesa da União, com pessoal - 2003-2010

7.2.1.2 - Aposentados civis da União e média mensal dos aposentados civis da União - 2003-2010

7.2.1.3 - Servidores civis ativos do poder executivo e participação percentual dos servidores civis ativos do poder executivo na população do estado, segundo as Unidades da Federação - 2010

7.2.1.4 - Servidores civis ativos do poder executivo, por sexo, segundo os grupos de idade - 2010

7.2.1.5 - Servidores civis do poder executivo, por nível de escolaridade do cargo, segundo os órgãos da administração - 2010

Sistemas Monetário e Financeiro

Meios de Pagamento

7.3.1.1 - Variação percentual dos saldos dos meios de pagamento - 2008-2010

7.3.1.2 - Base monetária - 2008-2010

7.3.1.3 - Emissão e recolhimento de papel-moeda - 2008-2010

7.3.1.4 - Velocidade de circulação dos principais ativos financeiros - 2008-2010

7.3.1.5 - Cotações de venda de moeda estrangeira do Banco Central do Brasil - 2008-2011

7.3.1.6 - Saldos dos empréstimos do Banco do Brasil, segundo as Unidades da Federação – 2011

7.3.1.7 - Composição geral dos meios de pagamento - 2007-2010

7.3.1.8 - Taxas anuais de crescimento dos meios de pagamento - 2007-2010

7.3.1.9 - Sedes e agências das instituições financeiras em funcionamento - 2007-2010

7.3.1.10 - Saldos das operações de crédito a instituições financeiras com recursos não vinculados Banco Central do Brasil - 2007-2010

7.3.1.11 - Saldos dos empréstimos do sistema financeiro ao setor privado - 2009-2011

7.3.1.12 - Empréstimos ao setor privado não financeiro, segundo os emprestadores finais - 2009-2011

Instituições Financeiras

7.3.2.1 - Valor dos créditos concedidos pelo Banco do Brasil às atividades econômicas, segundo as Unidades da Federação - 2011

7.3.2.2 - Unidades operacionais da Caixa Econômica Federal em funcionamento, segundo as Unidades da Federação - 2010-2011

7.3.2.3 - Pagamentos do Programa de Integração Social e de Seguro-Desemprego realizados pela Caixa Econômica Federal, segundo as Unidades da Federação - 2010-2011

7.3.2.4 - Valor dos desembolsos efetuados pelo sistema do Banco Nacional de Desenvolvimento Econômico e Social, segundo as Unidades da Federação - 2009-2010

7.3.2.5 - Balanço do movimento das loterias - 2010-2011

7.3.2.6 - Saldos das operações de crédito da Caixa Econômica Federal, segundo as Unidades da Federação - 2010-2011

7.3.2.7 - Contratações das operações de crédito da Caixa Econômica Federal com recursos do 'Fundo de Garantia por Tempo de Serviço, segundo as Unidades da Federação - 2010-2011

7.3.2.8 - Empregados cadastrados no Programa de Integração Social, segundo as Unidades da Federação - 2010-2011

7.3.2.9 - Balancete consolidado da autoridade monetária - 2007-2010

7.3.2.10 - Balancete consolidado dos bancos criadores de moeda - 2007-2010

7.3.2.11 - Valor dos desembolsos efetuados pelo sistema do Banco Nacional de Desenvolvimento Econômico e Social, segundo os gêneros de atividades - 2009-2010

Setor Externo

Comércio de Mercadorias

7.4.1.1 - Quantidade e valor da exportação e da importação e saldo comercial - 1999-2010

7.4.1.2 - Exportação, segundo as Unidades da Federação - 2010

7.4.1.3 - Exportação, segundo os blocos econômicos - 2010

7.4.1.4 - Importação, segundo as Unidades da Federação - 2010

7.4.1.5 - Importação, segundo os blocos econômicos - 2010

7.4.1.6 - Exportação, segundo os países de destino - 2010

7.4.1.7 - Importação, segundo os países de procedência - 2010

Balanço de Pagamentos

7.4.2.1 - Balanço de pagamentos - 2008-2011

7.4.2.2 - Reservas internacionais do País no Banco Central do Brasil - 2006-2011

7.4.2.3 - Saldos do endividamento externo a médio e longo prazos - 2008-2010

7.4.2.4 - Serviços do balanço de pagamentos - 2009-2011

7.4.2.5 - Rendas do balanço de pagamentos - 2009-2011

Taxa de Câmbio

7.4.3.1 - Taxa média de câmbio - real/dólar - 2005-2011

Contas Nacionais

Sistema de Contas Nacionais

7.5.1.1 - Composição do Produto Interno Bruto sob as três óticas - 2007-2009

7.5.1.2 - Produto Interno Bruto, Produto Interno Bruto per capita, população residente e deflator implícito - 2000-2010

7.5.1.3 - Produto Interno Bruto - PIB e formação bruta de capital fixo - FBCF - 2000-2010

7.5.1.4 - Série encadeada do índice trimestral, segundo as classes e os ramos de atividade econômica - 2008-2010

7.5.1.5 - Principais relações das Contas Nacionais, por setor institucional - 2007-2009

7.5.1.6 - Contas de produção, da renda e de capital da economia nacional - 2007-2009

7.5.1.7 - Participação no valor adicionado a preços básicos, segundo as classes e as atividades - 2007-2009

7.5.1.8 - Variação em volume do valor adicionado a preços básicos, segundo as classes e as atividades - 2007-2009

7.5.1.9 - Carga tributária e receita disponível, por esfera de governo - 2007-2009

Série Histórica

No CD-ROM encartado nesta edição, você encontrará A Série Histórica das seguintes seções para os períodos indicados.

Seção 2 - Características Demográficas e Socioeconômicas da População

Tema 1 - Demografia

Capítulo 1 - Estatísticas Populacionais

sh2t1101 - População presente, segundo o sexo, os grupos de idade, o estado conjugal, a religião, a nacionalidade e a alfabetização - 1872/2000

sh2t1102 - População residente, por situação do domicílio e sexo, segundo as Grandes Regiões e grupos de idade - 1998-2010

sh2t1103 - Projeção da população residente, segundo o sexo e grupos de idade - 1991/2020

sh2t1104 - População residente, segundo as Grandes Regiões e Unidades da Federação - 1872/2000

sh2t1105 - População residente, urbana e rural, segundo as Grandes Regiões e Unidades da Federação - 1940/2000

sh2t1106 - População residente, segundo os Municípios das Capitais - 1872/2000

sh2t1107 - Projeção da população residente, segundo o sexo e os grandes grupos de idade - 1991/2020

sh2t1108 - População residente projetada, segundo as Grandes Regiões e Unidades da Federação - 1991-2011

sh2t1109 - População residente, segundo as Unidades da Federação e Municípios - 1o de Julho de 1999-2011

Capítulo 2 - Registro Civil

sh2t2101 - Nascidos vivos, por ano do nascimento, segundo o lugar de residência da mãe - 2001-2010

sh2t1202 - Casamentos, por mês de ocorrência, segundo o lugar do registro - 2001-2010

sh2t1203 - Óbitos, por ano de ocorrência e sexo, segundo o lugar de residência do falecido 2000-2010

sh2t1204 - Processos de separação judicial encerrados em 1a instância, por natureza e fundamento da ação, segundo o lugar da ação do processo - 2001-2010

sh2t1205 - Nascidos vivos, ocorridos e registrados no ano, por lugar do nascimento, número de nascidos por parto e sexo, segundo o lugar de residência da mãe 2001-2010

sh2t1206 - Nascidos vivos, ocorridos e registrados no ano, por grupos de idade da mãe na ocasião do parto, segundo o lugar de residência da mãe - 2001-2010

sh2t1207 - Casamentos, por grupos de idade do homem, segundo os grupos de idade da mulher - 2005-2010

sh2t1208 - Óbitos, ocorridos e registrados no ano, por local de ocorrência e sexo, segundo a idade e grupos de idade - 2004-2010

sh2t1209 - Óbitos fetais com 28 semanas ou mais, ocorridos e registrados no ano, por grupos de idade da mãe na ocasião do parto, segundo o lugar de residência da mãe - 2001-2010

sh2t1210 - Óbitos fetais com 28 semanas ou mais,, ocorridos e registrados no ano, por local do nascimento e sexo, segundo a idade da mãe na ocasião do parto - 2001-2010

sh2t1211 - Divórcios concedidos em 1ª instância, por tipo e natureza, segundo o lugar da ação do processo - 2003-2011

sh2t1212 - Óbitos, ocorridos e registrados no ano, por natureza do óbito e sexo, segundo o lugar de residência do falecido - 2001-2010

sh2t1213 - Divórcios concedidos em 1ª instância, por tempo transcorrido entre as datas do casamento e da sentença, segundo os grupos de idade dos cônjuges na data da sentença - 2001-2010

sh2t1214 - Separações judiciais concedidas em 1ª instância, por tempo transcorrido entre as datas do casamento e da sentença, segundo os grupos de idade dos cônjuges na data da sentença - 2001-2010

Capítulo 3 - Indicadores Demográficos

sh2t1301 - Densidade demográfica, segundo as Grandes Regiões e Unidades da Federação - 1940/2010

sh2t1302 - População residente, taxas brutas de natalidade e mortalidade, taxa líquida de migração e taxa de crescimento anual - 1991/2020

sh2t1303 - Esperança de vida ao nascer e taxa de mortalidade infantil, por sexo e taxa de fecundidade total - 1991/2020

sh2t1304 - Taxa média geométrica de incremento anual da população residente, por situação do domicílio, segundo as Grandes Regiões e Unidades da Federação - 1940/2010

sh2t1305 - População residente, taxa média geométrica de incremento anual, participação relativa da população no total do estado e variação absoluta e relativa, segundo as Regiões Metropolitanas e Região Integrada de Desenvolvimento do Distrito Federal - 1991/2000

sh2t1306 - Participação relativa da população residente, por situação do domicílio, segundo as Grandes Regiões e Unidades da Federação - 1960/2010

sh2t1307 - Taxas específicas de fecundidade, segundo as Grandes Regiões e os grupos de idade - 1991/2011

Capítulo 4 - Família

sh2t1401 - Famílias e pessoas residentes em domicílios particulares, por condição na família, segundo algumas características da pessoa de referência da família - 1998-2009

sh2t1402 - Famílias residentes em domicílios particulares e rendimento médio mensal das famílias residentes em domicílios particulares, por situação do domicílio, segundo as Grandes Regiões e as classes de rendimento mensal familiar - 1998-2009

Capítulo 5 - Cor

sh2t1501 - População residente, por cor ou raça, segundo as Grandes Regiões, a situação do domicílio e o sexo - 1998-2010

Capítulo 6 - Migração

sh2t1601 - População residente, por naturalidade em relação ao município e à Unidade da Federação, segundo as Grandes Regiões e os grupos de idade - 1998-2008

Tema 2 - Trabalho e Rendimento

Capítulo 1 - População em Idade Ativa

sh2t2101 - Pessoas de 10 anos ou mais de idade, por condição de atividade e sexo, segundo as Grandes Regiões e os grupos de idade - 1998-2009

sh2t2102 - Pessoas de 10 anos ou mais de idade, por condição de atividade e sexo, segundo as Grandes Regiões e os grupos de anos de estudo - 1998-2009

sh2t2103 - Pessoas de 10 anos ou mais de idade e rendimento médio mensal das pessoas de 10 anos ou mais de idade, por sexo, segundo as Grandes Regiões e as classes de rendimento mensal - 1998-2009

sh2t2104 - Pessoas de 10 anos ou mais de idade e rendimento médio mensal das pessoas de 10 anos ou mais de idade, por situação do domicílio, segundo as Grandes Regiões e as classes de rendimento mensal - 2004-2009

sh2t2105 - Indicadores de condição de atividade das pessoas de 10 anos ou mais de idade, por Grandes Regiões - 1998-2009

Capítulo 2 - População Ocupada

sh2t2201 - Pessoas de 10 anos ou mais de idade, ocupadas na semana de referência, por grupos de anos de estudo, segundo as Grandes Regiões e as classes de rendimento mensal de todos os trabalhos - 1999-2009

sh2t2202 - Pessoas de 10 anos ou mais de idade, ocupadas, por grupos de horas habitualmente trabalhadas por semana no trabalho principal, segundo as Grandes Regiões e os ramos de atividade no trabalho principal - 1999-2008

sh2t2203 - Pessoas de 10 anos ou mais de idade, ocupadas, por grupos de horas habitualmente trabalhadas por semana no trabalho principal, segundo as Grandes Regiões, a atividade e a posição na ocupação do trabalho principal -1998-2009

sh2t2204 - Pessoas de 10 anos ou mais de idade, ocupadas na semana de referência, por contribuição para instituto de previdência, no trabalho principal e em qualquer trabalho, segundo as Grandes Regiões e os grupos de idade - 1999-2009

sh2t2205 - Pessoas de 10 anos ou mais de idade, ocupadas na semana de referência, por grupos de horas habitualmente trabalhadas por semana no trabalho principal, segundo as Grandes Regiões, o sexo e os grupamentos ocupacionais do trabalho principal - 2002-2009

sh2t2206 - Pessoas de 10 anos ou mais de idade, ocupadas na semana de referência, por classes de rendimento mensal no trabalho principal, segundo as Grandes Regiões e os ramos de atividade no trabalho principal - 1999-2009

sh2t2207 - Pessoas de 10 anos ou mais de idade, ocupadas, por tempo de permanência no trabalho principal, segundo as Grandes Regiões, a posição na ocupação e a categoria do emprego no trabalho principal - 1999-2009

Capítulo 3 - População Empregada

sh2t2301 - Empregados de 10 anos ou mais de idade, no trabalho principal, por categoria de emprego, segundo as Grandes Regiões e os grupos de idade - 1998-2009

sh2t2302 - Números de empregos formais e remuneração média, por sexo, segundo as Unidades da Federação - 1998-2010

sh2t2303 - Números de empregos formais, por setor de atividade, segundo as Unidades da Federação - 1998-2010

sh2t2304 - Carteiras de Trabalho e Previdência Social emitidas, segundo as Unidades da Federação - 1998-2010

sh2t2305 - Carteiras de Trabalho e Previdência Social emitidas, por modalidade - 1996-2010

sh2t2306 - Remuneração média, por grupos de idade, segundo as Unidades da Federação - 1998-2010

sh2t2307 - Números de empregos formais, por faixa salarial, segundo as Unidades da Federação - 1998-2010

Tema 3 - Saúde e Previdência Social

Capítulo 1 - Saúde

sh2t3102 - Vacinação em menores de 1 ano de idade, por tipo de vacina, segundo as Grandes Regiões e Unidades da Federação - 2000-2010

sh2t3103 - Casos notificados de Aids, segundo as Unidades da Federação de residência - 1999-2010

sh2t3104 - Casos notificados de Aids, segundo grupos de idade e sexo - 1998-2010

sh2t3105 - Dados gerais das hospitalizações pagas pelo SUS, segundo a especialidade motivadora da internação - 2006-2010

Capítulo 2 - Previdência Social

sh2t3201 - Quantidade de benefícios ativos, por clientela, segundo os grupos de espécies - 2002-2010

sh2t3202 - Quantidade de benefícios ativos, por clientela, segundo as Grandes Regiões e Unidades da Federação - 2002-2010

sh2t3203 - Quantidade de benefícios cessados, por clientela, segundo os grupos de espécies - 2002-2010

sh2t3204 - Quantidade de benefícios cessados, por clientela, segundo as Grandes Regiões e Unidades da Federação - 2002-2010

sh2t3205 - Quantidade de benefícios concedidos, por clientela, ‘segundo as Grandes Regiões e Unidades da Federação - 2002-2010

sh2t3206 - Valor mensal arrecadado pela Previdência Social, ‘segundo as Grandes Regiões e Unidades da Federação - 2002-2010

sh2t3207 - Quantidade de benefícios emitidos, por clientela, segundo os grupos de espécies - 2002-2010

Tema 4 - Educação

Capítulo 1 - Características de Instrução da População

sh2t4101 - Taxa de analfabetismo das pessoas de 10 anos ou mais de idade, por sexo, segundo as Grandes Regiões e Unidades da Federação - 2009

sh2t4102 - Taxa de escolarização das pessoas de 4 anos ou mais de idade, por Grandes Regiões, segundo os grupos de idade e o sexo - 2009

sh2t4103 - Número médio de anos de estudo das pessoas de 10 anos ou mais de idade, por Grandes Regiões, segundo o sexo e os grupos de idade - 2009

Capítulo 2 - Ensino

sh2t4201 - Número de estabelecimentos de Pré-Escola, por localização e dependência administrativa, segundo as Grandes Regiões e Unidades da Federação - 2001/2011

sh2t4202 - Número de estabelecimentos de ensino fundamental, por localização e dependência administrativa, segundo as Grandes Regiões e Unidades da Federação - 2001/2011

sh2t4203 - Número de Estabelecimentos de Ensino Médio, por Localização e Dependência Administrativa, segundo as Grandes Regiões e Unidades da Federação 2001/2011

sh2t4204 - Instituições de ensino superior, por categoria administrativa, segundo as Grandes Regiões e Unidades da Federação - 2000/2010

sh2t4205 - Cursos de pós-graduação, por áreas de conhecimento, segundo a dependência administrativa - 2000-2007

sh2t4206 - Programas de pós-graduação, por Grandes Regiões, segundo as áreas de conhecimento - 2000-2007

sh2t4207 - Número de alunos nos cursos de pós-graduação, por áreas de conhecimento, segundo algumas características - 2001-2007

sh2t4208 - Alunos dos cursos de pós-graduação, por dependência administrativa, segundo as áreas de conhecimento - 2000-2007

sh2t4209 - Número de funções docentes em Pré-Escola, por localização e dependência administrativa, segundo as Grandes Regiões e Unidades da Federação - 2001/2011

sh2t4210 - Número de matrículas na Pré-Escola, por localização e dependência administrativa, segundo as Grandes Regiões e Unidades da Federação - 2001/2011

sh2t4211 - Número de funções docentes em ensino fundamental, por localização e dependência administrativa, segundo as Grandes Regiões e Unidades da Federação - 2001/2011

sh2t4212 - Número de Matrículas no Ensino Fundamental, por Localização e Dependência Administrativa, segundo as Grandes Regiões e Unidades da Federação - 2001-/2011

sh2t4213 - Número de funções docentes em ensino médio e médio profissionalizante, por localização e dependência administrativa, segundo as Grandes Regiões e Unidades da Federação e dependência administrativa - 2001/2011

sh2t4214 - Número de Matrículas no Ensino Médio, por Localização e Dependência Administrativa, segundo a Grandes Regiões e Unidade da Federação - 2001/2011

sh2t4215 - Matrículas dos Cursos de Graduação Presenciais, por categoria administrativa, segundo as Grandes Regiões e Unidades da Federação - 2008/2010

Tema 5 - Habitação

Capítulo 1 - Características do Domicílio

sh2t5101 - Domicílios particulares permanentes e moradores em domicílios particulares permanentes, segundo algumas características dos domicílios - 2003-2009

sh2t5102 - Domicílios particulares permanentes ocupados, segundo as Grandes Regiões e Unidades da Federação - 1940/2010

sh2t5103 - Domicílios particulares permanentes e moradores em domicílios particulares permanentes, por tipo de domicílio, segundo a condição de ocupação e o material das paredes e da cobertura - Brasil - 2007-2009

sh2t5104 - Domicílios particulares permanentes, por classes de rendimento mensal domiciliar, segundo a situação do domicílio e algumas características do domicílio - Brasil - 2007-2009

sh2t5105 - Moradores em domicílios particulares permanentes,por classes de rendimento mensal domiciliar, segundo a situação do domicílio e algumas características do domicílio - Brasil - 2007-2009

Tema 6 - Segurança Pública

Capítulo 1 - Segurança Pública

sh2t6101 - Acidentes de trânsito com vítimas, por vários aspectos, segundo as Grandes Regiões, Unidades da Federação e Municípios das Capitais - 2001-2008

sh2t6102 - Veículos envolvidos em acidentes de trânsito, com vítimas, com indicação das espécies de veículos, segundo as Grandes Regiões, Unidades da Federação - 2001-2008

sh2t6103 - Condutores envolvidos em acidentes de trânsito, com vítimas, com indicação da situação e dos grupos de idade do condutor, segundo as Grandes Regiões e Unidades da Federação - 2005-2008

sh2t6104 - Vítimas, fatais e não-fatais, em acidentes de trânsito, segundo as Grandes Regiões, Unidades da Federação 1999-2008

Tema 7 - Movimento Eleitoral

Capítulo 1 - Movimento Eleitoral

sh2t7101 - Eleitores, por sexo e grupos de idade, segundo as Unidades da Federação - 2006-2010

Seção 3 Aspectos das Atividades Agropecuária e Extração Vegetal

Tema 1 - Armazenagem e Estocagem

Capítulo 1 - Armazenagem e Estocagem

sh3t1101 - Unidades armazenadoras, segundo grupos de capacidade útil - 1997/2011

sh3t1102 - Unidades armazenadoras, segundo o tipo de propriedade da empresa e de atividade do estabelecimento - 1997/2011

sh3t1103 - Estoques dentro das unidades armazenadoras, com indicação do número de informantes e da quantidade existente, por tipo de propriedade da empresa e de atividade do estabelecimento, segundo os produtos estocados - 1997/2011

sh3t1104 - Estoques dentro das unidades armazenadoras, com indicação do número de informantes e da quantidade existente, por Grandes Regiões, segundo os produtos estocados - 1997/2011

Tema 2 - Crédito e Assistência Rural

Capítulo 1 - Crédito e Assistência Rural

sh3t2101 - Evolução dos recursos no Sistema Nacional de Crédito Rural - 1998-2010

sh3t2102 - Financiamentos concedidos a produtores e cooperativas pelo Sistema Nacional de Crédito Rural, segundo o tipo de instituição e atividades - 1997-2010

sh3t2103 - Financiamentos concedidos a produtores e cooperativas pelo Sistema Nacional de Crédito Rural, segundo o tipo de instituição e finalidades - 2005-2010

sh3t2104 - Financiamentos rurais concedidos, segundo a modalidade e finalidade - 1999/2010

Tema 3 - Produção Vegetal

Capítulo 1 - Agricultura

sh3t3101 - Áreas destinadas à colheita e colhidas, quantidade e valor da produção e rendimento médio, segundo os principais produtos agrícolas das lavouras permanentes - 1999-2010

sh3t3102 - Áreas plantada e colhida, quantidade e valor da produção e rendimento médio, segundo os principais produtos agrícolas das lavouras temporárias - 1999-2010

sh3t3103 - Área plantada, área colhida, produção obtida e rendimento médio obtido das culturas agrícolas permanentes e temporárias, segundo as Unidades da Federação - 2001/2011

sh3t3104 - Áreas destinadas à colheita e colhidas, quantidade e valor da produção e rendimento médio dos principais produtos agrícolas das lavouras permanentes, segundo as Unidades da Federação - 1999-2010

sh3t3105 - Áreas plantada e colhida, quantidade e valor da produção e rendimento médio dos principais produtos agrícolas das lavouras temporárias, segundo as Unidades da Federação - 1999-2010

Capítulo 2 - Extração Vegetal

sh3t3201 - Produção e valor da produção das espécies florestais nativas, segundo os principais produtos - 1999-2010

sh3t3202 - Produção de carvão vegetal, lenha e madeira em tora das espécies florestais nativas, segundo as Grandes Regiões e Unidades da Federação - 1999-2010

sh3t3203 - Produção e valor da produção das espécies florestais nativas, segundo os produtos do pinheiro brasileiro - 1999-2010

sh3t3204 - Produção de carvão vegetal, lenha e madeira em tora das espécies florestais plantadas, segundo as Grandes Regiões e Unidades da Federação - 1999-2010

sh3t3205 - Produção das espécies florestais plantadas, segundo os produtos - 1999-2010

sh3t3206 - Produção e valor da produção das espécies florestais nativas, segundo os principais produtos alimentícios e Unidades da Federação - 1999-2010

sh3t3207 - Produção e valor da produção das espécies florestais nativas, segundo os principais produtos e Unidades da Federação - 1999-2010

Tema 4 - Produção Animal

Capítulo 1 - Abate de Animais

sh3t4101 - Abate de animais, por espécie, segundo os meses - 1999-2010

sh3t4102 - Peso total das carcaças, por espécie, segundo os meses - 1999-2010

Capítulo 2 - Produtos de Origem Animal

sh3t4201 - Quantidade de leite cru ou resfriado adquirido e industrializado, segundo os meses - 1999-2010

sh3t4202 - Couros crus inteiros de bovinos de origem nacional adquiridos pelos curtumes, segundo os meses - 1999-2010

sh3t4203 - Produção de ovos de galinha, segundo os meses - 1998-2010

sh3t4204 - Produção e valor da produção de leite, segundo as Grandes Regiões e Unidades da Federação - 1999-2010

sh3t4205 - Produção e valor da produção de lã, segundo as Grandes Regiões e Unidades da Federação - 1999-2010

sh3t4206 - Produção e valor da produção de ovos de galinha, segundo as Grandes Regiões e Unidades da Federação - 1999-2010

sh3t4207 - Produção e valor da produção de ovos de codorna, segundo as Grandes Regiões e Unidades da Federação - 1999-2010

sh3t4208 - Produção e valor da produção de mel de abelha e casulos do bicho-da-seda, segundo as Grandes Regiões e Unidades da Federação - 1999-2010

Tema 4 - Produção Animal

Capítulo 1 - Abate de Animais

sh3t4101 - Abate de animais, por espécie, segundo os meses - 1999-2009

sh3t4102 - Peso total das carcaças, por espécie, segundo os meses - 1999-2009

Capítulo 2 - Produtos de Origem Animal

sh3t4201 - Quantidade de leite cru ou resfriado adquirido e industrializado, segundo os meses - 1999-2009

sh3t4202 - Couros crus inteiros de bovinos de origem nacional adquiridos pelos curtumes, segundo os meses - 1999-2009

sh3t4203 - Produção de ovos de galinha, segundo os meses - 1998-2009

sh3t4204 - Produção e valor da produção de leite, segundo as Grandes Regiões e Unidades da Federação - 1999-2009

sh3t4205 - Produção e valor da produção de lã, segundo as Grandes Regiões e Unidades da Federação - 1999-2009

sh3t4206 - Produção e valor da produção de ovos de galinha, segundo as Grandes Regiões e Unidades da Federação - 1999-2009

sh3t4207 - Produção e valor da produção de ovos de codorna, segundo as Grandes Regiões e Unidades da Federação - 1999-2009

sh3t4208 - Produção e valor da produção de mel de abelha e casulos do bicho-da-seda, segundo as Grandes Regiões e Unidades da Federação - 1999-2009

Tema 5 - Efetivos

Capítulo 1 - Efetivos

sh3t5101 - Efetivo dos rebanhos, segundo as Grandes Regiões e Unidades da Federação - 1999-2010

sh3t5102 - Efetivo das aves, segundo as Grandes Regiões e Unidades da Federação - 1999-2010

Seção 4 Aspectos da Atividade Indústria

Tema 1 - Indústria Extrativa Mineral e de Transformação

Capítulo 1 - Dados Gerais

sh4t1101- Dados gerais referentes às empresas do setor industrial, segundo grupo de atividades - 2001-2009

sh4t1102 - Dados gerais referentes às unidades locais do setor industrial, segundo grupo de atividades - 2001-2009

sh4t1103 - Dados gerais referentes às unidades locais do setor industrial, segundo as Grandes Regiões e Unidades da Federação - 2001-2009

sh4t1104 - Produção e vendas dos 50 maiores produtos e/ou serviços industriais, segundo posição e descrições dos produtos - Brasil - 2000-2008

sh4t1106 - Empresas industriais, pessoal ocupado em 31.12 e salários e outras remunerações, segundo seção da classificação de atividades e faixas de pessoal ocupado total - 2001-2009

sh4t1107 - Dados gerais referentes às empresas do setor industrial, segundo grupo de atividades - 2000-2009

sh4t1108 - Dados gerais referentes às unidades locais do setor industrial, segundo grupo de atividades - 2000-2009

sh4t1109 - Dados gerais referentes às unidades locais do setor industrial, ‘segundo as Grandes Regiões e Unidades da Federação - 2000-2009

sh4t1110 - Unidades locais industriais, pessoal ocupado em 31.12 e salários e outras remunerações, segundo as Unidades da Federação e a seção da classificação de atividades - 2001-2009

sh4t1111- Produção e consumo de carvão-vapor, segundo o fluxo - 2000-2010

sh4t1112 - Produção e consumo de carvão metalúrgico, segundo o fluxo - 2000-2010

sh4t1113 - Distribuição percentual do consumo total de carvão-vapor, segundo os setores - 2003-2010

Capítulo 2 - Produção e Consumo

sh4t1201 - Produção de aço bruto, por processo, segundo as Unidades da Federação - 2001-2011

sh4t1202 - Produção de ferro-gusa, por processo, segundo as Unidades da Federação - 2001-2011

sh4t1203 - Máquinas agrícolas, com indicação da produção, das vendas para o mercado interno e da exportação, segundo os tipos - 2000-2010

sh4t1204 - Veículos de autopropulsão, com indicação da produção, das vendas para o mercado interno e da exportação, segundo os tipos - 2003-2010

sh4t1205 - Produção e destino da produção de papel, segundo os principais tipos - 2001-2010

sh4t1206 - Produção e destino da produção de celulose - 2001-2010

sh4t2107 - Produção de cimento portland, segundo as UnIdades da Federação - 2007-2010

sh4t1208 - Consumo aparente de cimento portland, segundo as Unidades da Federação - 2007-2010

sh4t2109 - Vendas de gasolinas, querosenes, óleos, gás liquefeito e álcool hidratado - 2002-2010

sh4t1210 - Produção de fertilizantes nitrogenados, fosfatados e potássicos - 2000-2010

sh4t1211 - Consumo aparente de matérias-primas para fertilizantes - 2000-2010

sh4t1212 - Capacidade instalada, produção, exportação e importação de soda cáustica - 2001-2010

sh4t2113 - Produção, exportação e importação de cloro - 2001-2010

sh4t1214 - Produção e exportação de ácido clorídrico - 2001-2010

sh4t1215 - Produção e exportação de hipoclorito de sódio - 2001-2010

sh4t1216 - Vendas de defensivos agrícolas, por tipo, segundo as culturas de destinação e as classes - 2007-2011

sh4t1217 - Vendas de defensivos agrícolas por tipo, segundo as Unidades da Federação - 2007-2011

sh4t1218 - Vendas de defensivos agrícolas, por classes - 2007-2011

sh4t1219 - Produção de produtos planos, por tipo, segundo as Unidades da Federação - 2001-2011

sh4t2120 - Produção de produtos longos para vendas a terceiros, por tipo, segundo as Unidades da Federação - 2003-2011

sh4t1221 - Formação do consumo aparente de produtos siderúrgicos - 2001-2011

sh4t1222 - Produção, importação, exportação, consumo aparente e per capita de papel, segundo os principais tipos - 2001-2010

sh4t1223 - Produção de papel e celulose, segundo as Unidades da Federação - 2001-2009

sht41224 - Vendas de gasolinas para consumo, segundo as Unidades da Federação - 2000-2010

sh4t1225 - Vendas de querosenes para consumo, segundo as Unidades da Federação - 2000-2010

sh4t1226 - Vendas de óleos para consumo, segundo as Unidades da Federação - 2000-2010

sh4t1227 - Vendas de gás liquefeito de petróleo para consumo, segundo as Unidades da Federação - 2000-2010

sh4r1228 - Produção de álcool etílico, por tipo, segundo as Unidades da Federação - 2000-2010

sh4t1229 - Vendas de álcool etílico combustível hidratado, segundo as Unidades da Federação - 2000-2010

sh4t1230 - Consumo aparente de fertilizantes - 2000-2010

sh4t1231 - Consumo de fertilizantes, segundo as culturas - 2003-2010

sh4t1232 - Vendas de fertilizantes ao consumidor final, segundo as Unidades da Federação - 2000-2010

Tema 2 - Indústria da Construção

Capítulo 1 - Dados Gerais

sh4t2101 - Empresas, pessoal ocupado ligado à construção em 31.12, salários do pessoal ligado à construção, construções executadas e valor adicionado, segundo grupos e classes da construção - 2002-2009

sh4t2103 - Empresas da construção, pessoal ocupado em 31.12 e salários e outras remunerações, ' segundo seção da classificação de atividades e faixas de pessoal ocupado total - 2001-2009

Tema 3 - Energia

Capítulo 1 - Balanço Energético

sh4t3101 - Produção de energia primária, segundo as fontes de energia - 2000-2010

sh4t3102 - Oferta interna de energia, segundo as fontes de energia - 2000-2010

sh4t3103 - Consumo final de energia primária e secundária, segundo as fontes de energia - 2000-2010

sh4t3104 - Consumo final de energia primária e secundária, segundo os setores - 2000-2010

sh4t3105 - Distribuição percentual do consumo de eletricidade, segundo os setores - 1998-2010

Capítulo 2 - Gás

sh4t3201 - Produção de gás natural, segundo as Unidades da Federação - 2000-2010

sh4t3202 - Reservas provadas de gás natural, segundo a origem - 2000-2010

sh4t3203 - Vendas de gás natural, segundo as Unidades da Federação - 2000-2010

Capítulo 3 - Petróleo

sh4t3301 - Distribuição percentual do consumo total de derivados de petróleo, segundo os setores - 1997-2010

sh4t3302 - Produção de petróleo bruto, segundo as Unidades da Federação e campos produtores - 2006-2010

sh4t3303 - Reservas provadas de petróleo, segundo a origem - 2000-2010

sh4t3304 - Petróleo processado, por origem - 2000-2010

sh4t3305 - Principais produtos derivados do petróleo - 2000-2010

Tema 4 - Indicadores Conjunturais da Indústria

Capítulo 1 - Produção Física

sh4t4101 - Taxas anuais de crescimento da produção industrial, segundo seções e atividades de indústria - 2005-2011

sh4t4102 - Taxas anuais de crescimento da produção industrial, segundo subsetores - 2004-2011

sh4t4103 - Taxas anuais de crescimento da produção dos setores industriais vinculados à agropecuária - 1998-2011

sh4t4104 - Taxas anuais de crescimento da produção industrial, segundo categorias de uso - 1996-2011

sh4t4105 - Taxas anuais de crescimento da produção industrial, segundo regiões - 2000-2011

sh4t4106 - Índices de base fixa da produção industrial, segundo seções e atividades de indústria - 2000-2011

sh4t4107 - Índices de base fixa da produção industrial, segundo categorias de uso - 2007-2011

sh4t4108 - Índices de base fixa, com ajuste sazonal, da produção industrial, por seções e atividades de indústria - 2002-2011

sh4t4109 - Índices de base fixa, com ajuste sazonal, da produção industrial, por categorias de uso -2002-2011

Capítulo 2 - Emprego, salário e valor da produção

sh4t4201 - Índices anuais para a indústria geral, com indicação do pessoal ocupado assalariado, número de horas pagas na produção e folha de pagamento, segundo seções e atividades de indústria - 2002-2011

sh4t4202 - Índices anuais para a indústria geral, com indicação do pessoal ocupado assalariado, número de horas pagas na produção e folha de pagamento, segundo as Grandes Regiões - 2002-2011

Tema 5 - Propriedade Industrial

Capítulo 1 - Marcas e Patentes

sh4t5101 - Pedidos depositados e decisões dos processos sobre patentes - 1998-2011

sh4t5102 - Pedidos depositados e decisões dos processos sobre marcas - 2003-2011

sh4t5103 - Pedidos depositados e decisões dos processos sobre desenho industrial e indicação geográfica - 2003-2011

Seção 5 - Aspectos da Atividade Serviços

Tema 1 - Comércio

Capítulo 1 - Aspectos Estruturais do Comércio

sh5t1101 - Dados gerais das empresas comerciais, segundo classes e gêneros de comércio - 1999-2009

sh5t1102 - Dados gerais das empresas comerciais, segundo classes de comércio e faixas de pessoal ocupado - 1999-2009

sh5t1103 - Empresas comerciais, pessoal ocupado em 31.12 e salários e outras remunerações, segundo a seção da classificação de atividades e faixas de pessoal ocupado total - 1999-2009

sh5t1104 - Unidades locais comerciais, pessoal ocupado em 31.12 e salários e outras remunerações, segundo as Unidades da Federação - 1999-2009

Capítulo 2 - Indicadores Conjunturais do Comércio

sh5t1201 - Faturamento real do comércio varejista da Região Metropolitana de Belo Horizonte, segundo ramos de atividade - 1999-2010.

sh5t1202 - Índice de volume de vendas no varejo ano, segundo as Unidades da Federação - 2000-2010

sh5t1203 - Índice nominal de vendas no varejo ampliado ano, segundo as Unidades da Federação - 2004-2010

sh5t1204 - Índice nominal de vendas no varejo ano, segundo as Unidades da Federação - 2000-2010

sh5t1205 - Índice de volume de vendas no varejo ampliado ano, segundo as Unidades da Federação - 2005-2010

Tema 2 - Transportes

Capítulo 1 - Rodoviário

sh5t2101 - Empresas de transporte, armazenagem e comunicações, pessoal ocupado em 31.12 e salários e outras remunerações, segundo a seção da classificação de atividades e faixas de pessoal ocupado - 1999-2009

sh5t2102 - Extensão da rede rodoviária nacional, em tráfego, segundo as Grandes Regiões e Unidades da Federação - 1999-2008

sh5t2103 - Frota nacional de veículos automotores, segundo as Grandes Regiões e Unidades da Federação - 2000-2010

sh5t2104 - Extensão da rede rodoviária nacional, em tráfego, por jurisdição, segundo as Grandes Regiões e Unidades da Federação - 2000-2008

Capítulo 2 - Ferroviário

sh5t2201 - Extensão das linhas das concessionárias ferroviárias, segundo os principais aspectos - 2003-2008

sh5t2202 - Carga transportada, acidentes, receita, custos, investimentos, locomotivas, vagões e consumo de combustível das concessionárias ferroviárias - 2003-2008

Capítulo 3 - Aquaviário

sh5t2301 - Movimento geral de cargas no sistema portuário,segundo a natureza da carga, o tipo e o sentido da navegação - 2002-2009

sh5t2302 - Movimento de carga, por natureza, por tipo de navegação - 2001-2009

sh5t2303 - Movimento de contêineres carga,no longo curso e na cabotagem - 2004-2009

Capítulo 4 - Aéreo

sh5t2401 - Tráfego aéreo doméstico e internacional - 1999-2010

Tema 3 - Comunicações

Capítulo 1 - Correios e Telégrafos

sh5t3101 - Organização dos Correios e Telégrafos, segundo o sistema postal - 2003-2011

sh5t3102 - Resumo das atividades do tráfego postal - 2003-2011

Capítulo 2 - Telecomunicações

sh5t3201 - Acessos de serviço móvel, segundo as Grandes Regiões e Unidades da Federação - 1999-2011

sh5t3202 - Telefones de uso público em serviço, e evolução da densidade segundo as Grandes Regiões e Unidades da Federação - 1999-2011

sh5t3203 - Acessos fixos instalados e em serviço, segundo as Grandes Regiões e Unidades da Federação - 1999-2011

sh5t3204 - Evolução da densidade telefônica dos acessos instalados e em serviço, segundo as Grandes Regiões e Unidades da Federação - 1999-2011

sh5t3205 - Evolução da densidade telefônica do serviço móvel celular, segundo as Grandes Regiões e Unidades da Federação - 1999-2011

Tema 4 - Outros Serviços

Capítulo 1 - Dados Gerais

sh5t4101 - Número de empresas, pessoal ocupado, salários, retiradas e outras remunerações, e receita operacional líquida dos serviços empresariais não-financeiros, segundo as atividades - 2005-2009

sh5t4102 - Origem da receita operacional líquida das empresas com 20 ou mais pessoas ocupadas, segundo as atividades - Brasil -2008-2009

sh5t4103 - Empresas de serviços, pessoal ocupado em 31.12 e salários e outras remunerações, segundo a seção da classificação de atividades e faixas de pessoal ocupado - Brasil - 2005-2009

sh5t4104 - Unidades locais de serviços, pessoal ocupado em 31.12 e salários e outras remunerações, segundo as Unidades da Federação e a seção da classificação de atividades - 2005/2009

Capítulo 2 - Turismo

sh5t4201 - Entrada de turistas estrangeiros, por vias de acesso, segundo os continentes e países de residência permanente - 1999-2010

sh5t4202 - Agências de viagens, transportadoras e guias de turismo cadastrados na EMBRATUR, segundo as Grandes Regiões e Unidades da Federação - 2000-2010

sh5t4203 - Dados gerais do turismo receptivo internacional - 2000-2010

Seção 6 - Índices Preços, Custos e SalárioSeção 6 - Índices Preços, Custos e Salários

Tema 1 - Índices

Capítulo 1 - Índices de Preços

sht6t1101 - Variação geral no ano medida pelo Índice Nacional de Preços ao Consumidor - INPC - e variação mensal geral, segundo os grupos, subgrupos e itens de produtos - 2001-2011

sh6t1102 - Variação geral no ano medida pelo Índice Nacional de Preços ao Consumidor Amplo - IPCA - e variação mensal geral, segundo os grupos, subgrupos e itens de produtos - 2001-2011

sh6t1103 - Variação geral no ano medida pelo Índice Nacional de Preços ao Consumidor Amplo - Especial - IPCA-E e variação mensal geral, segundo os grupos, subgrupos e itens de produtos - 2001-2011

sh6t1104 - Número-índice do indicador econômico, INPC, obtido do Sistema Nacional de Índices de Preços ao Consumidor - SNIPC -, geral e para os grupos alimentação e bebidas, habitação, artigos de residência, vestuário, transporte, saúde e cuidados pessoais, despesas pessoais, educação e comunicação - 1999-2011

sh6t1105 - Número-índice do indicador econômico, IPCA, obtido do Sistema Nacional de Índices de Preços ao Consumidor - SNIPC -, geral e para os grupos alimentação e bebidas, habitação, artigos de residência, vestuário, transporte, saúde e cuidados pessoais, despesas pessoais, educação e comunicação - 1999-2011

sh6t1106 - Número-índice do indicador econômico, IPCA-E, obtido do Sistema Nacional de Índices de Preços ao Consumidor - SNIPC -, geral e para os grupos alimentação e bebidas, habitação, artigos de residência, vestuário, transporte, saúde e cuidados pessoais, despesas pessoais, educação e comunicação - 1999-2011

sh6t1107 - Número-índice do indicador econômico, INPC, obtido do Sistema Nacional de Índices de Preços ao Consumidor - SNIPC -, para as Regiões Metropolitanas de Belém, Fortaleza, Recife, Salvador, Belo Horizonte, Rio de Janeiro, São Paulo, Curitiba e Porto Alegre, para Brasília e Município de Goiânia - 1999-2011

sh6t1108 - Número-índice do indicador econômico, IPCA, obtido do Sistema Nacional de Índices de Preços ao Consumidor - SNIPC -, para as Regiões Metropolitanas de Belém, Fortaleza, Recife, Salvador, Belo Horizonte, Rio de Janeiro, São Paulo, Curitiba e Porto Alegre, para Brasília e Município de Goiânia - 1999-2011

sh6t1109 - Número-índice do indicador econômico, IPCA-E, obtido do Sistema Nacional de Índices de Preços ao Consumidor - SNIPC -, para as Regiões Metropolitanas de Belém, Fortaleza, Recife, Salvador, Belo Horizonte, Rio de Janeiro, São Paulo, Curitiba e Porto Alegre, para Brasília e Município de Goiânia - 1999-2011

Capítulo 2 - Índices da Construção

sh6t1201 - Variação mensal do custo médio do metro quadrado, na construção civil, segundo as Grandes Regiões e Unidades da Federação - 2001-2011

Tema 2 - Preços, Custos e Salários

Capítulo 1 - Preços, Custos e Salários

sh6t2101 - Custo médio do metro quadrado, na construção civil, segundo as Grandes Regiões e Unidades da Federação - 2001-2011

sh6t2102 - Salário mínimo, nominal e real, segundo os meses - 1999-2011

Seção 7 - Agregados Macroeconômicos

Tema 1 - Finanças Públicas

Capítulo 1 - Receitas e Despesas da União

sh7t1101 - Despesa executada da União, por tipo e fontes de recursos - 2004-2011

sh7t1102 - Despesa realizada da União, por tipo, segundo as funções - 2005-2011

sh7t1103 - Receitas realizadas da União, por categoria econômica - 2005-2011

Tema 2 - Administração Federal

Capítulo 1 - Despesas com pessoal

sh7t2101 - Despesa da União, com pessoal - 1998-2010

sh7t2102 - Aposentados civis da União e média mensal dos aposentados civis da União - 1998-2010

sh7t2103 - Servidores civis ativos do poder executivo e participação percentual dos servidores civis ativos do poder executivo na população do estado, segundo as Unidades da Federação - 2001-2010

sh7t2104 - Servidores civis ativos do poder executivo, por sexo, segundo os grupos de idade - 2001-2010

sh7t2105 - Servidores civis do poder executivo, por nível de escolaridade do cargo, segundo os órgãos da administração - 2001-2010

Tema 3 - Sistema Monetário e Financeiro

Capítulo 1 - Meios de Pagamento

sh7t3101 - Variação percentual dos saldos dos meios de pagamento - 1999-2010

sh7t3102 - Base monetária - 1999-2010

sh7t3103 - Emissão e recolhimento de papel-moeda - 1999-2010

sh7t3104 - Velocidade de circulação dos principais ativos financeiros - 1999-2010

sh7t3105- Cotações de venda de moeda estrangeira do Banco Central do Brasil - 1999-2011

sh7t3106 - Saldos dos empréstimos do Banco do Brasil, segundo as Unidades da Federação - 2001/2011

sh7t3107 - Composição geral dos meios de pagamento - 1999-2010

sh7t3108 - Taxas anuais de crescimento dos meios de pagamento - 1999-2010

sh7t3109 - Sedes e agências das instituições financeiras em funcionamento - 1998-2010

sh7t3110 - Saldos das operações com recursos não vinculados do Banco Central do Brasil - 1998-2010

sh7t3111 - Saldos dos empréstimos do sistema financeiro ao setor privado - 1999-2011

sh7t3112 - Empréstimos ao setor privado não financeiro, segundo os emprestadores finais - 1998-2011

Capítulo 2 - Instituições Financeiras

sh7t3201 - Valor dos créditos concedidos pelo Banco do Brasil às atividades econômicas, segundo as Unidades da Federação - 2002/2011

sh7t3202 - Unidades operacionais da Caixa Econômica Federal em funcionamento, 'segundo as Unidades da Federação - 2003-2011

sh7t3203 - Pagamentos do Programa de Integração Social e de Seguro-Desemprego realizados pela Caixa Econômica Federal, segundo as Unidades da Federação - 2000-2011

sh7t3204 - Valor dos desembolsos efetuados pelo sistema do Banco Nacional de Desenvolvimento Econômico e Social, segundo as Unidades da Federação - 2000-2010

sh7t3205 - Balanço do movimento das Loterias - 2001-2011

sh7t3206 - Saldos das operações de crédito da Caixa Econômica Federal, segundo as Unidades da Federação - 2001-2011

sh7t3207 - Contratações das operações de crédito da Caixa Econômica Federal com recursos do 'Fundo de Garantia por Tempo de Serviço, segundo as Unidades da Federação - 2006-2011

sh7t3208 - Empregados cadastrados no Programa de Integração Social, segundo as Unidades da Federação - 2000-2011

sh7t3209 - Balancete consolidado das autoridades monetárias - 1999-2010

sh7t3210 - Balancete consolidado dos bancos criadores de moeda - 1999-2010

sh7t3211 - Valor dos desembolsos efetuados pelo sistema do Banco Nacional de Desenvolvimento Econômico e Social, segundo os gêneros de atividades - 2000-2010

Tema 4 - Setor Externo

Capítulo 1 - Comércio de mercadorias

sh7t4101 - Quantidade e valor da exportação e da importação e saldo comercial - 1998-2010

sh7t4102 - Exportação, segundo as Unidades da Federação - 2001-2010

sh7t4103 - Exportação, segundo os Blocos Econômicos - 2001-2010

sh7t4104 - Importação, segundo as Unidades da Federação - 2001-2010

sh7t4105 - Importação, segundo os blocos econômicos - 2001-2010

sh7t4106 - Exportação, segundo os países de destino - 1998-2010

sh7t4107 - Importação, segundo os países de procedência - 2001-2010

Capítulo 2 - Balanço de Pagamentos

sh7t4201 - Balanço de pagamentos - 1998-2011

sh7t4202 - Reservas internacionais do País no Banco Central do Brasil - 1994-2011

sh7t4203 - Saldos do endividamento externo a médio e longo prazos - 1997-2010

sh7t4204 - Serviços do balanço de pagamentos - 1999-2011

sh7t4205 - Rendas do balanço de pagamentos - 1998-2011

Capítulo 3 - Taxa de câmbio

sh7t4301 - Taxa média de câmbio - real/dólar - 1996-2011

Tema 5 - Contas Nacionais

Capítulo 1 - Sistema de Contas Nacionais

sh7t5101 - Composição do produto interno bruto - PIB -, óticas da produção, despesa e renda - 1998-2009

sh7t5102 - Produto Interno Bruto, Produto Interno Bruto per capita, população residente e deflator implícito - 2000-2010

sh7t5103 - Produto Interno Bruto - PIB e formação bruta de capital fixo - FBCF - 1998-2010

sh4t5104 - Série encadeada do índice trimestral, segundo as classes e ramos de atividade econômica - 1997-2010

sh7t5105 - Principais relações das Contas Nacionais - 1998-2009

sh7t5106 - Economia nacional - Contas de produção, renda e capital - 1998-2009

sht7t5107 - Participação das classes e atividades no valor adicionado a preços básicos - 1998-2009

sh7t5108 - Valor adicionado a preços básicos, em volume a preços do ano anterior, por classes e atividades - variação anual - 1998-2009

sh7t5109 - Carga tributária e receita disponível, por esfera de governo - 1998-2009

Equipe Técnica

Editora
Wasmália Bivar

Centro de Documentação e Disseminação de Informações - CDDI
David Wu Tai

Coordenação executiva
Carlos Jose Lessa de Vasconcellos
David Montero Dias
Jorge Calian

Assessoria técnica
Flávio Axel Lima Freire
Maria Socorro da Silva Araújo
Ruy Lemme Cartier

Diretoria de Pesquisas

Diretoria de Geociências

Fontes externas

Projeto editorial

Gerência de Editoração

Programação visual
Alberto Guedes da Fontoura Neto
Luiz Carlos Chagas Teixeira
Marcelo Thadeu Rodrigues
Sebastião Monsores

Estruturação e diagramação
Katia Vaz Cavalcanti
Leonardo Martins
Maria do Carmo da Costa Cunha
Marisa Sigolo
Solange Maria Mello de Oliveira
Sebastião Monsores

Copidesque e revisão
Anna Maria dos Santos
Cristina R. C. de Carvalho
Kátia Domingos Vieira

Produção de multimídia
LGonzaga
Márcia do Rosário Brauns
Marisa Sigolo
Mônica Pimentel Cinelli Ribeiro
Roberto Cavararo

Normalização bibliográfica e de glossário

Gerência de Documentação
Ana Raquel Gomes da Silva
Bruno Klein
Elizabeth de Carvalho Faria
Hector Rodrigo Brandão Oliveira (Estagiário)
Lioara Mandoju
Maria da Penha Ribeiro Uchôa

Indexação

Gerência de Biblioteca e Acervos Especiais
Marisa Silva Ramos Marcello
João Luiz Cazarotto Pereira

Impressão e acabamento

Gerência de Gráfica
Maria Alice Silva Neves Nabuco

Gráfica Digital
Ednalva Maia do Monte