


NOTÍCIAS

MINISTÉRIO DO PLANEJAMENTO E COORDENAÇÃO GERAL
FUNDAÇÃO IBGE
INSTITUTO BRASILEIRO DE ESTATÍSTICA



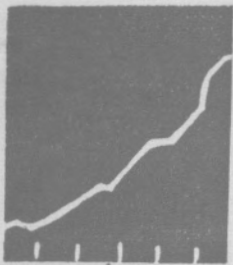
**Coleção
IBEGEANA**

EM CIRCULAÇÃO O "ANUÁRIO ESTATÍSTICO DO BRASIL" - 1972

O Instituto Brasileiro de Estatística, da Fundação IBGE, acaba de editar o 33º volume do "Anuário Estatístico do Brasil", referente ao ano de 1972. A presente edição do "Anuário" contém 989 páginas, impressas em off-set, nas quais são retratados aspectos físicos, demográficos, econômicos, sociais, culturais, administrativos, etc. Mais de 125 gráficos, cuidadosamente elaborados, figuram no volume, além de dados preliminares dos Censos Demográfico e Agropecuário realizados em 1970. Os aspectos focalizados naquela útil e proveitosa publicação versam sobre a Situação Física - Caracterização do Território, Climatologia, Recursos Naturais -; Situação Demográfica - Estado da População e Movimento da População -; Situação Econômica - Silvicultura, Pesca, Agropecuário, Indústria, Comércio, Seguro, Serviços, Transportes, Comunicações, Mercado Monetário e Financeiro, Propriedade, Consumo, Contas Nacionais -; Situação Social - Habitação, Urbanização, Trabalho, Saúde, Previdência e Assistência Social, Associativismo e Cooperativismo, Religião, Ocorrências Anti-Sociais -; Situação Cultural - Ensino, Cultura -; Situação Administrativa e Política - Divisão Territorial, Administração Pública, Justiça e Segurança Pública, Representação Política.


O "Anuário Estatístico do Brasil" - 1972, acha-se à venda na Seção de Distribuição do Instituto Brasileiro de Estatística - Avenida Franklin Roosevelt, 146, loja - ao preço unitário de Cr\$ Cr\$ 50,00 (cinquenta cruzeiros).(IBGE)

Nº 1 - 2-01-1973
NFA/GAV.



NOTÍCIAS

MINISTÉRIO DO PLANEJAMENTO E COORDENAÇÃO GERAL
FUNDAÇÃO IBGE
INSTITUTO BRASILEIRO DE ESTATÍSTICA



EM POUCAS LINHAS

A produção nacional de gás liquefeito no ano de 1971 alcançou o nível de 772.530 toneladas, registrando-se incremento de 181% sobre a produção de 1961, segundo dados apurados pelo Conselho Nacional do Petróleo. (IBGE)

* * *

Durante o ano de 1971 entraram no País um total de 290.992 turistas estrangeiros. Segundo a procedência, 104.358 se originaram de países sul-americanos, 1.573 de países da América Central, 51.764 da América do Norte. Os demais contingentes: Europa Ocidental - 57.944; Oriental - 626; Oriente Médio - 1.619; África - 3.443; Ásia - 4.202; Oceania - 906. O item apátridas e ignorados figura com 64.557, mas nesse total estão incluídos os turistas que chegaram por via aérea aos Estados do Amazonas, Pará e São Paulo, não tendo sido indicadas suas nacionalidades, segundo a Embratur. (IBGE)

* * *

O número de estabelecimentos bancários existentes no País se elevava a 7.824 em 1º de janeiro de 1972. Desse total, 145 eram Matrizes e 7.679 apareciam na categoria de Agências - indicam as apurações do Centro de Informações Econômico-Fiscais, Órgão do Ministério da Fazenda. (IBGE)

* * *


Encontra-se em circulação a "Sinopse Estatística do Brasil" referente a 1972. Editada pelo Departamento de Divulgação Estatística da Fundação IBGE, a aludida publicação contém 400 páginas, ilustradas com gráficos e fotos. Além disso, insere comentários analíticos sobre o comportamento de cada setor da economia e outros aspectos de interesse geral.

Nº 2 - 3-01-73
NFA/IAM



NOTÍCIAS

MINISTÉRIO DO PLANEJAMENTO E COORDENAÇÃO GERAL
FUNDAÇÃO IBGE
INSTITUTO BRASILEIRO DE ESTATÍSTICA



EM POUCAS LINHAS

A frota mercante nacional era constituída em 1º de janeiro de 1972 por 352 cargueiros, dos quais 114 de cabotagem, 165 de navegação interior e 73 de longo curso, com 1,4 milhões de TPB. Por sua vez, a frota de petroleiros compreendia 54 unidades, sendo 8 de cabotagem, 16 de navegação interior e 30 de longo curso. A tonelagem ascendia a 877.485 TPB - revelam dados da Superintendência Nacional da Marinha Mercante. (IBGE)

* * *

O Município amazonense de Parintins ocupa uma área de 3.646 km². Sua população na data da realização do Censo de 1970 (1º de setembro) se elevava a 38.689 habitantes (11 hab./km²) segundo o DECEN. (IBGE)

* * *

Em 31 de dezembro de 1970 havia em circulação no Rio Grande do Norte um total de 5.187 automóveis. Considerando-se que a população do Estado somava no mesmo ano mais de 1,6 milhões de habitantes, significa que havia 311 indivíduos para cada automóvel registrado. (IBGE)

* * *

O Departamento de Divulgação Estatística, da Fundação IBGE, acaba de editar a "Sinopse Estatística do Brasil" referente a 1972. A aludida publicação insere gráficos e fotos, bem assim comentários analíticos sobre o comportamento de cada setor da economia nacional. Além disso, focaliza aspectos de interesse para um melhor conhecimento da evolução do processo de desenvolvimento do País. (IBGE)

Nº 3 - 3-01-73
NFA/IAM