

APIACÁ

ESPÍRITO SAN'

SUDESTE

BRASIL

416

1235-A
12-8-85

A Fundação Instituto Brasileiro de Geografia e Estatística — IBGE promove o lançamento de Nova Série de Monografias Municipais, oferecendo ao usuário, em formato de fácil manuseio, informações disponíveis sobre os municípios brasileiros.

Os dados, embora resumidos, focalizam aspectos físico, demográfico, social, econômico e político-administrativo, retratando o desenvolvimento do País.



Edmar Lisboa Bacha
Presidente

APIACÁ

ESPÍRITO SANTO

ASPECTOS FÍSICOS — Área: 176 km²; altitude da Sede: 70 m; temperatura média anual: 23°C; precipitação pluviométrica média anual: 1.100 mm.

POPULAÇÃO RESIDENTE — 6.506 habitantes (Censo Demográfico — 1980); densidade demográfica: 36,97 habitantes por quilômetro quadrado.

ASPECTOS ECONÔMICOS — 286 estabelecimentos agropecuários, 9 industriais, 36 comerciais e 53 de prestação de serviços (Censos Econômicos — 1980); 1 estabelecimento bancário oficial.

ASPECTOS CULTURAIS — 57,6%, índice de alfabetização; 21 unidades escolares do ensino de 1.º grau, 1 estabelecimento do ensino de 2.º grau; 2 bibliotecas e 2 associações.

URBANIZAÇÃO — 12 ruas, 2 praças e parques, 1 jardim; 1.963 prédios, (625 ligados à rede de água, 511 à rede de esgoto); 26 estabelecimentos de alojamento e alimentação.

ASSISTÊNCIA MÉDICA — 1 estabelecimento médico-sanitário com 35 leitos e 1 sem internação; 5 médicos, 2 dentistas, 1 farmacêutico, 4 auxiliares de enfermagem, 1 parteira; 1 farmácia.

ORÇAMENTO PARA 1982 — receita prevista e despesa fixada: (milhões de cruzeiros) — 33,0.

REPRESENTAÇÃO POLÍTICA — 7 vereadores em exercício; 2.911 eleitores inscritos nas eleições de 1982.

NOTAS HISTÓRICAS

AS TERRAS que constituem o atual Município de Apiacá pertenciam até a data de sua emancipação, ao município de Mimoso do Sul.

Os primeiros colonizadores, partindo de Limeira, localidade pertencente à freguesia de Itapemirim, subiram o rio Itabapoana, e fundaram, à margem esquerda do rio, um núcleo populacional que deu origem à atual Sede Municipal.

A fertilidade do solo influenciou no povoamento da região, com o afluxo de desbravadores que se dedicaram principalmente, ao cultivo do café.

A primeira denominação do Distrito foi Antonio Caetano, alterada, em 1911, para Boa Vista e, em 1943, para Apiacá, espécie de marimondo de notável agressividade.

Formação Administrativa

ANTIGO Distrito de Boa Vista, do antigo município de João Pessoa. Pelo Decreto-Lei Estadual n.º 15.177, de 31 de dezembro de 1943, passaram a denominar-se, respectivamente, Apiacá e Mimoso do Sul. Em 1944-1948, o Distrito de Apiacá figurou em Mimoso do Sul. O Município, desmembrado do de Mimoso do Sul, foi criado em 26 de agosto de 1958, pela Lei Estadual n.º 1.405.

Na Divisão Territorial de 1960, foi relacionado com os Distritos de Mimoso do Sul e Iuru. Atualmente, compõem-no os de Apiacá (Sede) e José Carlos.

Organização Judiciária

A COMARCA foi criada em 25 de dezembro de 1982.

Atualmente, é de 1.ª entrância e sua jurisdição abrange apenas o termo de Apiacá.

O Poder Judiciário é exercido pelo Juiz de Direito e o Ministério Público é representado pelo Promotor. Aham-se habilitados, ao exercício da profissão, 3 advogados.

ASPECTOS FÍSICOS

Localização Geográfica

SITUADO na Mesorregião Espírito-Santense e na Microrregião de Cachoeiro de Itapemirim, Apiacá

com área de 176 km², é limitado, ao norte, pelos municípios de São José do Calçado e Mimoso do Sul; ao sul, pelo Estado do Rio de Janeiro; a leste, pelo Município de Mimoso do Sul; a oeste, pelos de São José do Calçado e Bom Jesus do Norte. A Sede Municipal, a 70 metros de altitude, tem sua posição geográfica determinada pelo paralelo de 21° 09' 13", de latitude sul, em sua interseção com o meridiano de 41° 34' 03", de longitude oeste.

Relevo e Hidrografia

O RELEVO, modelado em rochas cristalinas, é acidentado, alcançando cotas de 500 metros. Destacam-se as serras do Rochedo, do Batatal ou Jacá, do Chapéu e de Jacutinga.

O principal rio é o Itabapoana, que serve de limite entre os Estados do Espírito Santo e Rio de Janeiro. Seus afluentes, ribeirões Barão Alegre e Boa Vista, são responsáveis pela dissecação do relevo.

Clima

O CLIMA é *tropical* e caracterizado sobretudo, por duas estações muito distintas: uma razoavelmente chuvosa, sobretudo o verão e outra seca, sobretudo o inverno. A temperatura média anual situa-se em torno de 23°C com pequena variação das médias mensais: no verão varia principalmente de 24 a 26°C e no inverno de 19 a 21°C. Isto significa que o verão é muito quente e o inverno é um pouco ameno. De novembro a março, predominam máximas diárias de 30 a 34°C, não sendo rara a ocorrência de máximas de cerca de 40°C. No inverno, embora predominem máximas diárias de 26 a 29°C, são comuns, contudo, mínimas noturnas de 13 a 15°C; já foram registrados valores próximos a 5°C, sob ação de intensas massas de ar de origem polar. Quanto às precipitações pluviométricas, os totais anuais não são, geralmente, muito elevados (média de 1.100 mm aproximadamente). A distribuição sazonal é caracterizada por grande concentração de novembro a março, 800 a 900 mm, o que corresponde a 75%, aproximadamente, do total anual. Em virtude, grande parte, das temperaturas predominante elevadas nessa época do ano, e da conseqüente evapotranspiração potencial, apesar da estação das chuvas iniciar quase sempre em outubro, somente a partir de novembro ou dezembro, começam a formar alguns excedentes de água, que se tornam importantes para realimentação do escoamento superficial. Ao contrário, de maio a setembro, chove muito menos, mas em nenhum desses meses chove normalmente, menos do que 15 mm, às vezes, cerca de 40 mm. Ora, considerando a redução térmica e a demanda ambiental de água nesses meses, os déficits de água nos solos são apenas moderados.

Em síntese: o clima é *tropical, megatérmico e subúmido*, com verão muito quente e de pequenos excedentes de água, e o inverno é ameno, seco e de pequenos déficits de água nos solos.

Vegetação

A FITOFISIONOMIA primitiva era do tipo florestal, tropical, mesófilo, semidecíduo — *floresta estacional semidecídua*, encontrado atualmente apenas nas encostas mais íngremes. A principal responsável pela alteração da cobertura original foi a lavoura cafeeira, hoje substituída, em grande parte, por pastagens.

Solos

OCORREM, principalmente, solos minerais bem desenvolvidos, argilosos, profundos, bem drenados, pouco erodíveis, ácidos, bastante porosos e com pequena reserva de minerais primários. São encontrados associados a solos pouco profundos, moderadamente drenados, susceptíveis à erosão, com boa capacidade de retenção de água, ácidos e de baixa fertilidade natural (*latossolo vermelho-amarelo + cambissolo*). Encontramos também, manchas com solos minerais geralmente profundos, bem drenados, de consistência friável a firme e com possibilidade de uso agrícola devido às suas características físicas e químicas (*podzólico vermelho-amarelo*); e manchas de solos pouco desenvolvidos, rasos, bem drenados, bastante erodíveis e restritos ao uso devido à pouca profundidade e à grande pedregosidade (*solos litólicos*). Existem áreas com afloramento rochosos que aparecem predominantemente sem vegetação e sem uso agrícola.

ASPECTOS DEMOGRÁFICOS

Censo Demográfico

O CENSO Demográfico cadastrou 6.506 pessoas residindo em Apicá, em 1.º de setembro de 1980. Destas, 3.682 localizavam-se no Distrito-Sede, 3.860 na zona rural e 3.374 eram do sexo masculino.

A densidade demográfica era de 36,97 habitantes por quilômetro quadrado.

Movimento da População

REGISTRARAM-SE, em 1981, 162 nascimentos e 33 óbitos. Realizaram-se 50 casamentos.

ASPECTOS ECONÓMICOS

ENTRE as diversas atividades, têm predominância na economia municipal a pecuária, as culturas agrícolas e a produção de leite.

Indústria

O CENSO Industrial de 1980 revelou a existência de 9 estabelecimentos, que apresentaram produção avaliada em Cr\$ 2,7 milhões. Contaram-se 22 pessoas ocupadas.

Foram pagos salários no total de Cr\$ 466,0 milhares ao pessoal ligado à produção.

As despesas com operações industriais atingiram o total de Cr\$ 1,2 milhão (Cr\$ 1,0 milhão com matérias-primas, materiais e componentes).

O valor da transformação industrial alcançou Cr\$ 1,6 milhão.

Extração Vegetal

EM 1980, produziram-se 50 m³ de madeira em toras e 1.750 m³ de lenha, nos valores de Cr\$ 90,0 milhares e Cr\$ 210,0 milhares, respectivamente.

Silvicultura

DENTRE as principais espécies existentes em 1980, ocupando 8 hectares, contaram-se 17.000 árvores de eucalipto, das quais 2.000 plantadas no ano.

Censo Agropecuário

O CENSO Agropecuário de 1980 pesquisou 286 estabelecimentos, com 19.989 hectares.

Grupados por faixas de área total, distribuíam-se da forma a seguir:

GRUPOS DE ÁREA TOTAL (ha)	ESTABELECEMENTOS AGROPECUÁRIOS			
	Número		Área	
	Absoluto	Relativo (%)	Absoluta (ha)	Relativa (%)
TOTAL	286	100,0	19 989	100,0
Menos de 10.....	54	18,9	321	1,6
De 10 a menos de 100.....	175	61,2	6 407	32,1
De 100 a menos de 1 000.....	57	19,9	13 261	66,3

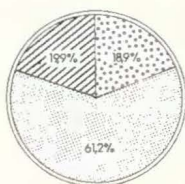
Encontraram-se lavouras permanentes em 133 estabelecimentos (2.562 ha) e temporárias, em 192 (1.794 ha).

Ocupavam-se nas atividades agropecuárias 1.823 pessoas. Registraram-se 10 tratores.

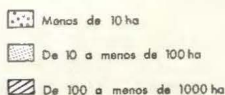
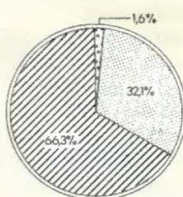
CENSO AGROPECUÁRIO

Estabelecimentos e área, segundo grupos de área total-1980

Estabelecimentos



Área



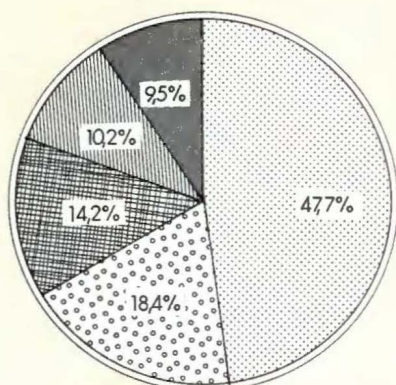
Agricultura

A SAFRA dos principais produtos agrícolas foi colhida em 1.689 hectares e avaliada em Cr\$ 29,9 milhões, em 1980.

PRINCIPAIS PRODUTOS AGRÍCOLAS	ÁREA COLHIDA (ha)	PRODUÇÃO AGRÍCOLA		
		Quantidade (t)	Valor	
			Absoluto (Cr\$ 1 000)	Relativo (%)
TOTAL.....	1 689	15 291	29 948	100,0
Café.....	639	455	14 287	47,7
Cana-de-açúcar.....	320	12 537	5 516	18,4
Mandioca.....	130	1 693	4 232	14,2
Arroz.....	200	245	3 062	10,2
Milho.....	400	361	2 851	9,5

AGRICULTURA

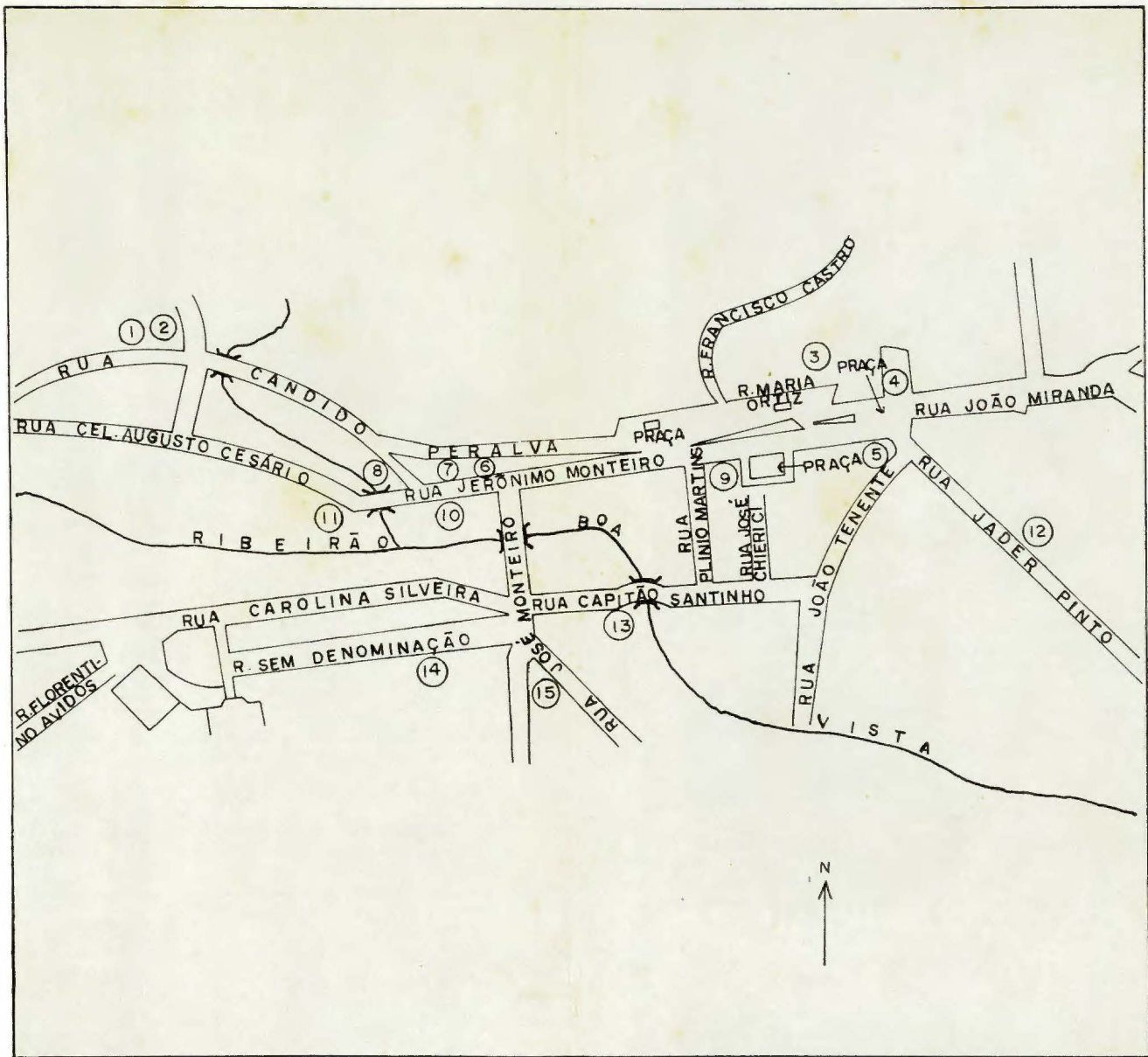
Valor da produção-1980



Pecuária

OS PRINCIPAIS rebanhos, totalizando 15.911 cabeças, foram avaliados em Cr\$ 163,7 milhões, em 1980.

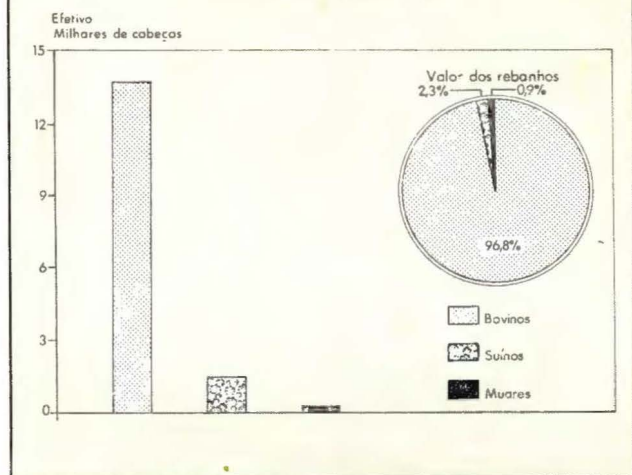
PRINCIPAIS ESPÉCIES	REBANHOS		
	Efetivo (cabeças)	Valor	
		Absoluto (Cr\$ 1 000)	Relativo (%)
TOTAL.....	15 911	163 735	100,0
Bovinos.....	13 984	158 572	96,8
Suínos.....	1 592	3 722	2,3
Muare.....	335	1 441	0,9



- 1 — Delegacia de Polícia
- 2 — Posto de Saúde
- 3 — Agência dos Correios e Telégrafos
- 4 — Igreja Católica
- 5 — Prefeitura Municipal e Biblioteca Pública
- 6 — Banco do Estado do Espírito Santo S/A
- 7 — Posto Telefônico
- 8 — Igreja Presbiteriana

- 9 — Hotel Apiaçá
- 10 — Hospital José Monteiro
- 11 — Igreja Batista
- 12 — Escritório da EMATER
- 13 — Igreja Pentecostal
- 14 — Escola de 1.º e 2.º Graus
- 15 — Jardim de Infância

PECUÁRIA-1980



A produção de leite, no mesmo ano, foi de 2,8 milhões de litros, no valor de Cr\$ 31,4 milhões.

Comércio

O CENSO Comercial de 1980 apurou a existência de 36 estabelecimentos comerciais alcançando o valor das vendas Cr\$ 48,4 milhões.

O intercâmbio comercial tem no café em grão, no leite e no gado bovino para corte, seus principais produtos exportados e no cimento, no açúcar e nos tecidos, os importados.

Construção Civil

CONCEDERAM-SE, em 1982, 21 licenças para construir. A área dos terrenos abrangia 2.345 m², dos quais 1.312 m² com edificações, sendo 1.206 m² residenciais e 106 m² comerciais. Atribuiu-se a essas edificações o valor de Cr\$ 20,0 milhões.

Serviços

SEGUNDO o Censo dos Serviços de 1980, havia 53 estabelecimentos em funcionamento em Apicá: 26 de serviços de alojamento e alimentação; 14 de reparação, manutenção, instalação e confecção sob medida; 8 de serviços pessoais e de higiene pessoal; 1 de serviços de radiodifusão, televisão e diversões e 4 de serviços auxiliares diversos. Nessas atividades ocupavam-se 88 pessoas, sendo de 86 a média mensal de pessoal ocupado.

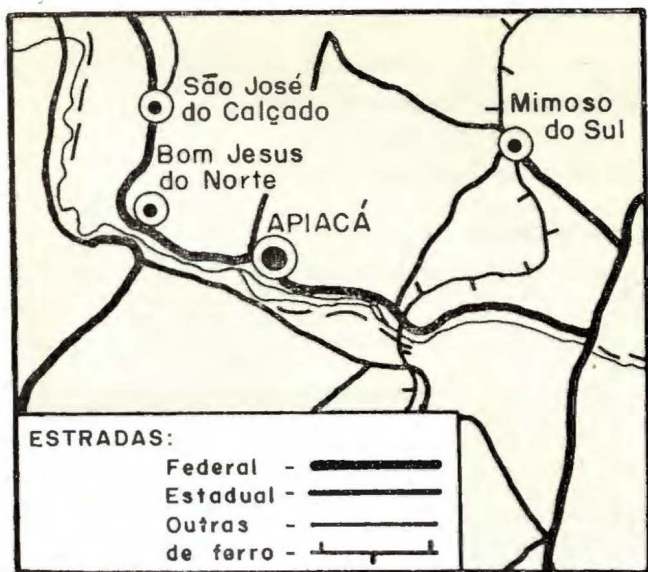
A receita foi de Cr\$ 13,4 milhões.

Estabelecimentos Bancários

APIACÁ dispõe de 1 estabelecimento oficial.

Transportes

O MUNICÍPIO é servido pela rodovia estadual ES-297 e por rodovias municipais.



As principais ligações rodoviárias por ônibus se fazem nos seguintes tempos médios:

LOCALIDADES	DISTÂNCIA (km)	TEMPO DE PERCURSO (horas)
Brasília (DF).....	1 380	24 :00
Vitória.....	203	04 :00
Rio de Janeiro (RJ).....	417	07 :20
São Paulo (SP).....	828	13 :40
Bom Jesus do Itabapoana (RJ)..	14	00 :20
Bom Jesus do Norte.....	13	00 :20
Mimoso do Sul.....	59	01 :00
São José do Calçado.....	26	00 :40

Em 1982, achavam-se registrados 94 automóveis e jipes, 3 caminhões, 38 camionetas e 40 veículos a motor não especificados.

Comunicações

A EMPRESA Brasileira de Correios e Telégrafos — ECT — mantém 1 agência no Município.

As comunicações telefônicas estão a cargo de 1 posto de serviços.

Em Apiaçá captam-se, regularmente, transmissões da TV Gazeta, canal 4 — Vitória (ES); TVS, canal 11 e TV Bandeirantes, canal 7, ambas do Rio de Janeiro (RJ).

ASPECTOS SOCIAIS

Urbanização

O IX RECENSEAMENTO Geral do Brasil contou, em 1980, 1.963 prédios e 1.735 domicílios. Destes, 1.431 estavam ocupados, 264 vagos, 37 eram usados ocasionalmente e 3 constituíam habitações coletivas.

Dentre os domicílios particulares ocupados, 658 localizavam-se na zona urbana e 773, na rural.

Havia 546 consumidores de energia elétrica na Sede Municipal, em 1981.

Dos prédios existentes, 625 estavam ligados à rede de abastecimento de água e 511 à rede geral de esgotos sanitários.

Entre os principais logradouros registram-se 2 praças e parques, 1 jardim e 12 ruas.



Praça Rubens Rangel

O Município é beneficiado pelos PROMICRO, PROVÁRZEAS, PROÁLCOOL e PROBOR.

Assistência Médico-Sanitária

A ASSISTÊNCIA médico-sanitária está a cargo de 1 estabelecimento com 35 leitos e de 1 sem internação.

O corpo de saúde é constituído de 5 médicos, 2 dentistas, 1 farmacêutico, 1 parteira e 4 auxiliares de enfermagem.

Funciona 1 farmácia.

Religião

SEGUNDO o IX Recenseamento Geral do Brasil, 88,8% se declararam católicos; 6,8%, protestantes; 0,4%, espíritas e 0,4%, sem religião.



Igreja Matriz de Nossa Senhora de Sant'ana

Profissionais Liberais

EXERCIAM suas profissões no Município: 1 agrônomo e 3 técnicos de contabilidade, em 1981.

ASPECTOS CULTURAIS

A POPULAÇÃO alfabetizada, segundo o Recenseamento Geral de 1980, era de 3.298 pessoas de 5 anos e mais: 1.700 no quadro urbano e 1.598 no rural. O índice de alfabetização era de 57,6%.

Ensino de 1.º Grau

NAS 21 unidades escolares do ensino de 1.º grau, matricularam-se 1.237 alunos sob orientação de 72 professores, em 1981.



Escola de 1.º grau Cândida Póvoa

Ensino de 2.º Grau

O ENSINO de 2.º grau era ministrado em 1 estabelecimento, com 1 curso de habilitação profissional.

Em 1981, o corpo docente era constituído de 9 professores e o discente, de 51 alunos.

Outros Aspectos

OS MUNICÍPIES dispõem de 2 bibliotecas e se reúnem em 1 associação cultural e 1 desportiva.

ASPECTOS ADMINISTRATIVOS E POLÍTICOS

Finanças Públicas

EM 1980, a arrecadação da União atingiu Cr\$ 1,3 milhão e a do Estado, Cr\$ 6,2 milhões. O Município arrecadou Cr\$ 9,5 milhões, realizando despesas de Cr\$ 9,0 milhões, no mesmo ano.



Prefeitura Municipal

O Orçamento Municipal para 1982 previa receita de Cr\$ 33,0 milhões e fixava igual despesa.

A arrecadação federal é realizada no Município de Mimoso do Sul.

Há uma Exatoria Estadual.

Representação Política

A CÂMARA Municipal é constituída de 7 vereadores.

Achavam-se inscritos nas eleições de 15 de novembro de 1982, 2.911 eleitores.

IBGE

Presidente: Edmar Lisboa Bacha

Diretor Geral:
Regis Bonelli

Diretor de População e Social:
Cláudio Leopoldo Salm

Diretor de Economia:
Eduardo Augusto de Almeida Guimarães

Diretor de Agropecuária, Recursos Naturais e Geografia:
Charles Curt Mueller

Diretor de Geodésia e Cartografia:
Mauro Pereira de Mello

Diretor de Administração:
Alexandre de Amaral Rezende

Diretor de Formação e Aperfeiçoamento de Pessoal:
Suzana Pinheiro Machado Mueller

Diretor de Informática:
Mário Aloysio Telles Ribeiro

SECRETARIA DE PLANEJAMENTO DA PRESIDÊNCIA



FUNDAÇÃO INSTITUTO BRASILEIRO DE GEOGRAFIA E

ISSN 0102-1087