

# ALEGRE

ESPIRITO SANTO

SUDESTE

BRASIL

A Fundação Instituto Brasileiro de Geografia e Estatística — IBGE promove o lançamento de Nova Série de Monografias Municipais, oferecendo ao usuário, em formato de fácil manuseio, informações disponíveis sobre os municípios brasileiros.

Os dados, embora resumidos, focalizam aspectos físico, demográfico, social, econômico e político-administrativo, retratando o desenvolvimento do País.

Edmar Lisboa Bacha  
Presidente

---

# ALEGRE

---

## ESPÍRITO SANTO

**ASPECTOS FÍSICOS** — Área: 1.227 km<sup>2</sup>; altitude da Sede: 254 m; temperatura média anual: 23°C; precipitação pluviométrica anual: 1.200 mm.

**POPULAÇÃO RESIDENTE** — 33.519 habitantes (Censo Demográfico — 1980); densidade demográfica: 27,32 habitantes por quilômetro quadrado.

**ASPECTOS ECONÔMICOS** — 1.732 estabelecimentos agropecuários, 56 industriais, 8 do comércio atacadista, 216 do varejista e 179 de prestação de serviços (Censos Econômicos — 1980); 4 estabelecimentos bancários oficiais.

**ASPECTOS CULTURAIS** — 60,4%, índice de alfabetização; 121 unidades escolares do ensino de 1.º grau, 6 estabelecimentos do 2.º grau, 2 do superior isolado; 9 bibliotecas, 1 cinema, 2 jornais e 4 associações.

**URBANIZAÇÃO** — 2 avenidas, 37 ruas, 5 praças e parques, 4 jardins; 9.040 prédios, (2.125 ligados à rede de água, 1.383 à rede de esgotos); 73 estabelecimentos de alojamento e alimentação.

**ASSISTÊNCIA MÉDICA** — 2 estabelecimentos médico-sanitários com 100 leitos e 5 sem internação; 30 médicos, 17 dentistas, 1 farmacêutico, 1 enfermeiro, 42 auxiliares de enfermagem, 1 parteira; 12 farmácias e drogarias.

**ORÇAMENTO MUNICIPAL PARA 1982** — Receita prevista e despesa fixada (milhões de cruzeiros): 150,0.

**REPRESENTAÇÃO POLÍTICA** — 10 vereadores em exercício; 17.297 eleitores inscritos nas eleições de 1982.

## NOTAS HISTÓRICAS

AS PRIMEIRAS penetrações verificaram-se em 1820, quando uma expedição organizada pelo Capitão-Mor Manoel Estêves de Lima, procedente de Minas Gerais, em busca de terras férteis e devolutas, chegou à região, onde hoje se acha localizada a Sede do Município.

João Teixeira da Conceição, após o regresso da expedição, ali permaneceu, fundou o Povoado e nele construiu uma capela dedicada a Nossa Senhora da Conceição.

O Povoado, elevado à categoria de Sede do Distrito, em 1858, recebeu a denominação de Alegre, nome de uma cachorrinha, exímia caçadora, de propriedade do desbravador e fundador do Povoado. Posteriormente, criou-se a Freguesia de Nossa Senhora da Conceição de Alegre, logo depois alterada para Nossa Senhora da Penha do Alegre.

### **Formação Administrativa**

O DISTRITO foi criado em 24 de julho de 1858, pelo Decreto Provincial n.º 22 e o Município, desmembrado do de Cachoeiro de Itapemirim, em 3 de abril de 1884, pela Lei Provincial n.º 18 e Decreto Estadual n.º 53/1890.

Na Divisão Administrativa de 1911, o Município se compunha de 5 distritos: Alegre, Café, Veado, Vala do Souza e Rio Preto.

A Sede Municipal foi elevada à categoria de Cidade em 22 de dezembro de 1919, pela Lei Estadual n.º 1.208.

Atualmente é composto dos distritos de: Alegre (Sede), Anutiba, Araraí, Café, Celina, Ibitirama, Rive, Santa Angélica e Santa Marta.

### **Organização Judiciária**

O TERMO foi criado em 11 de novembro de 1890 e a Comarca, em 30 de junho de 1892.

Atualmente, é de 2.<sup>a</sup> entrância e sua jurisdição abrange, também, o termo de Jerônimo Monteiro.

O Poder Judiciário é exercido pelo Juiz de Direito e o Ministério Público é representado pelo Promotor. Aham-se habilitados, ao exercício da profissão, 17 advogados.



---

## TURISMO

---

ENTRE as atrações, destacam-se:

- *Pico da Bandeira* — com 2.890 metros de altitude, situado na serra do Caparaó.



---

*Pico da Bandeira*

---

- *Cachoeira da Fumaça* — no rio do Norte, a 30 quilômetros da Cidade. Sua queda forma uma grande cortina de fumaça.



---

*Cachoeira da Fumaça*

---

- *Festival de Música* — realizado anualmente, no mês de julho. O objetivo é incentivar novos compositores e músicos capixabas.
- *Festa do Município* — realizada de 12 a 15 de agosto, juntamente com a exposição Agropecuária. Dela participam vários municípios brasileiros.
- *Semana da Arte e Jogos Florais* — realizados no mês de setembro.

---

## ASPECTOS FÍSICOS

---

### *Localização Geográfica*

SITUADO na Mesorregião Espírito-Santense e na Microrregião de Cachoeiro de Itapemirim, Alegre, com área de 1.257 km<sup>2</sup> (1) é limitado ao norte, pelos municípios de Iúna e Muniz Freire; ao sul, pelos de São José do Calçado e Mimoso do Sul; a leste, pelos de Castelo, Cachoeiro de Itapemirim e Jerônimo Monteiro; a oeste, pelos de Divino de São Lourenço e Guaçuí e pelo Estado de Minas Gerais. A Sede Municipal, a 254 metros de altitude, tem sua posição geográfica determinada pelo paralelo de 20°45'49" de latitude sul, em sua interseção com o meridiano de 41°31'59", longitude oeste.

### *Relevo e Hidrografia*

O TERRITÓRIO, modelado em rochas cristalinas, é bastante acidentado e elevado, registrando as maiores altitudes do Brasil Sudeste, na serra do Caparaó, nos limites com o Estado de Minas Gerais, onde se localiza o Pico da Bandeira (2.897 m). Entre outras serras, podem ser citadas a da Laranjeira, da Lesma, do Pombal, Grande, Panamá, das Cangalhas ou Santa Catarina e da Abundância, todas fazendo parte do sistema da Mantiqueira. A altitude oscila de 100 a 2.897 metros.

A rede hidrográfica, bastante densa e responsável pela dissecação do relevo, é constituída por rios e córregos com cursos acidentados, marcados por cachoeiras e corredeiras até atingirem as cotas menos elevadas da porção meridional do Município. Destacam-se o rio Itapemirim e seus afluentes os rios Braço Norte Direito e Braço Norte Esquerdo.

---

<sup>1</sup> No Recenseamento Geral do Brasil de 1980 o Município figurou com área de 1.227 km<sup>2</sup>.

## Clima

SITUADO nas latitudes meridionais da Zona Tropical, o clima da Sede Municipal é *tropical megatérmico*, quase mesotérmico e *subúmido*. Os totais anuais de chuvas não são geralmente grandes (em torno de 1.200 mm, aproximadamente). Além disso há uma grande concentração de novembro a março (60 a 70%). Contudo, as temperaturas predominantemente altas, sobretudo nessa época, ativam a evapotranspiração tornando insuficiente a oferta de água de chuvas em relação às necessidades ambientais.

Assim, os excedentes de água para o escoamento superficial, ou são ocasionais, ou estão muito presentes por ocasião de verões excepcionalmente chuvosos. Resulta daí que o fluxo de água para a realimentação das cheias dos rios depende quase que inteiramente das precipitações ocorridas nas áreas serranas do oeste e norte do Município, ou fora dele, que aliás, são bem mais freqüentes e abundantes.

O período de maio a setembro é seco e de pouca chuva. Resulta daí que os solos das áreas baixas (que predominam no Distrito-Sede) têm carência de água durante quase todo ano, exceto no verão, quando, normalmente, há algum excesso de água.

Quanto às principais características térmicas, a temperatura média anual gira em torno de 23°C, com predominância de valores mais altos de dezembro a abril, quando as máximas diárias oscilam em torno de 29°C e, só raramente, alcançam valores entre 32 e 36°C. As médias mensais do inverno (junho-agosto) situam-se cerca de 20°C, porém, são comuns mínimas diárias em torno de 15°C, sob a ação de intensas massas de ar de origem polar. Nessas situações de massas de ar frio já foram registrados valores perto de 5°C.

Deve ser observado que as áreas serranas, chamadas de *terras altas* possuem climas bem mais *chuvosos* e *úmidos*, com moderados a grandes excedentes de água, sobretudo no verão, e pouco déficit de umidade nos solos no período de poucas chuvas. Tais áreas são *mesotérmicas* de verão brando e inverno tanto mais frio quanto maior as altitudes. Além de 2.000 metros, o clima vai se tornando mais seco e muito frio, com grade freqüência de mínimas diárias em torno de 0°C e freqüentes geadas noturnas.

## Vegetação

A VEGETAÇÃO original do Município era dominada por formações florestais, que se desenvolviam em relevo ondulado a montanhoso, caracterizada pela *floresta estacional semidecídua*. Apresentava va-



riações estruturais, decorrentes da alternância de habitats mais úmidos e mais secos, nas íngremes encostas do Caparaó. Esta formação está hoje bastante alterada, mesmo na área do Parque Nacional do Caparaó, em virtude tanto da implantação de lavouras como do desmatamento seletivo para obtenção de madeiras de maior importância econômica. Entre suas principais espécies são observadas, hoje, as embaúbas, angicos, jacarés, jequitibás, cangeranas e cedros. Nas encostas mais íngremes e no alto do planalto da serra do Caparaó ocorre uma vegetação predominantemente herbácea — *vegetação rupestre*, em que se destacam bambuzinhos, bromélias, velozíaceas e muitas outras espécies características de grande altitude.

## Solos

ENCONTRAM-SE, principalmente, solos minerais pouco profundos, bem drenados, pouco erodíveis, ácidos, bastante porosos e de fertilidade natural baixa. Estes solos ocorrem associados a solos pouco profundos, moderadamente drenados, muito susceptíveis à erosão, de boa capacidade de retenção de água, fortemente ácidos e com baixa reserva mineral (*latossolo vermelho-amarelo + cambissolo*). Ocorrem, também, solos minerais profundos, argilosos, bem drenados, susceptíveis à erosão, formados a partir de rochas de caráter não básico. Possuem teores médios de óxidos de ferro, fertilidade natural média com problemas de deficiência de fósforo (*terra roxa estruturada*). Existem, ainda, em manchas menores, solos argilosos, profundos, geralmente bem drenados, de consistência friável a firme e com baixa fertilidade natural (*podzóico vermelho-amarelo*); solos pouco desenvolvidos, rasos, bem drenados bastante erodíveis e com restrições ao uso agrícola, graças à pouca profundidade e à grande pedregosidade (*solos litólicos*). Aparecem na área afloramentos rochosos predominantemente sem vegetação e sem uso agrícola.

---

## ASPECTOS DEMOGRÁFICOS

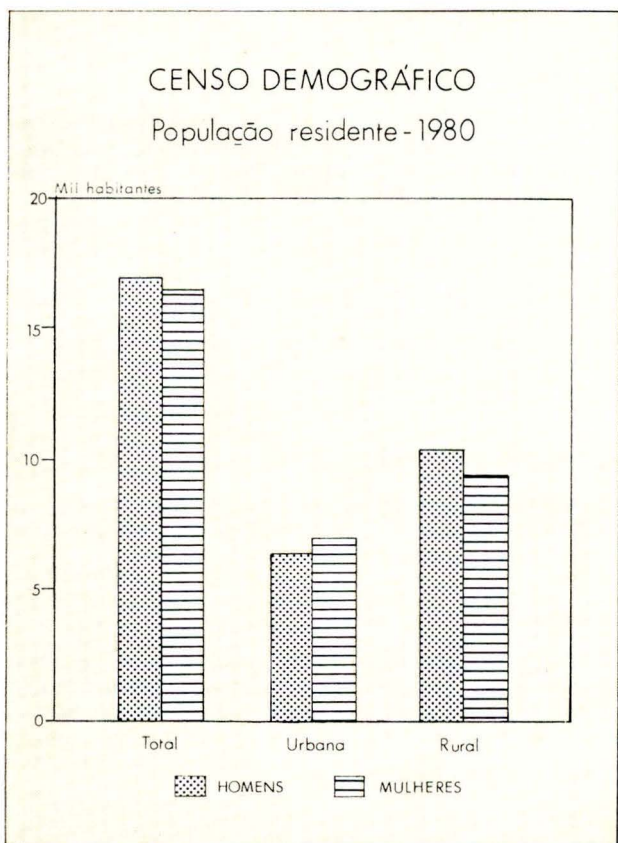
---

### Censo Demográfico

O CENSO Demográfico cadastrou 33.519 pessoas residindo em Alegre, em 1.º de setembro de 1980.



MUNICÍPIO E DISTRITOS	POPULAÇÃO RESIDENTE				
	Total	Situação urbana		Situação rural	
		Homens	Mulheres	Homens	Mulheres
<b>ALEGRE.....</b>	<b>33 519</b>	<b>6 454</b>	<b>7 096</b>	<b>10 518</b>	<b>9 451</b>
Alegre.....	13 560	4 379	5 055	2 213	1 913
Anutiba.....	2 624	384	390	945	905
Araraí.....	3 048	107	113	1 497	1 331
Café.....	2 181	218	189	935	839
Celina.....	2 217	524	546	598	549
Ibitirama.....	3 160	273	267	1 363	1 257
Rive.....	2 493	290	289	1 021	893
Santa Angélica.....	1 635	87	80	756	712
Santa Marta.....	2 601	192	167	1 190	1 052



A densidade demográfica era de 27,32 habitantes por quilômetro quadrado.

Alegre era o 2.º Município mais populoso entre os 12 da Microrregião de Cachoeiro de Itapemirim, que integra.

## ***Movimento da População***

REGISTRARAM-SE, em 1981, 1.371 nascimentos e 279 óbitos. Realizaram-se 366 casamentos.

---

## **ASPECTOS ECONÔMICOS**

---

ENTRE as demais atividades, têm predominância na economia municipal as culturas agrícolas, a pecuária e a produção de leite.

### ***Indústria***

O CENSO Industrial de 1980 revelou a existência de 56 estabelecimentos, que apresentaram produção avaliada em Cr\$ 52,4 milhões. Contaram-se 249 pessoas ocupadas, sendo 172 ligados à produção.

Foram pagos salários no total de Cr\$ 11,5 milhões, dos quais Cr\$ 11,3 milhões ao pessoal ligado à produção.

As despesas com operações industriais atingiram o total de Cr\$ 24,2 milhões (Cr\$ 20,8 milhões com matérias-primas, materiais e componentes).

O valor da transformação industrial alcançou Cr\$ 52,4 milhões.

### ***Extração Vegetal***

EM 1980, produziram-se 250 m<sup>3</sup> de madeira em toras e 2.380 m<sup>3</sup> de lenha, nos valores de Cr\$ 450,0 milhares e Cr\$ 595,0 milhares, respectivamente.

### ***Silvicultura***

DENTRE as principais espécies existentes em 1980, ocupando 94 hectares, contaram-se 220.000 árvores de eucalipto, das quais 60.000 plantadas no ano.

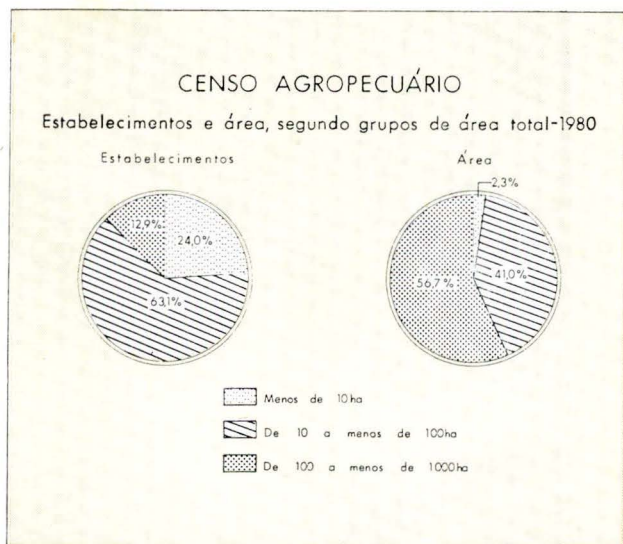
### ***Censo Agropecuário***

O CENSO Agropecuário de 1980 pesquisou 1.732 estabelecimentos, com 94.170 hectares.

Grupados por faixa de área total, distribuíam-se da forma a seguir:

GRUPOS DE ÁREA TOTAL (ha)	ESTABELECIMENTOS AGROPECUÁRIOS			
	Número		Área	
	Absoluto	Relativo (%)	Absoluta (ha)	Relativa (%)
<b>TOTAL</b> .....	1 732	100,0	94 170	100,0
Menos de 10.....	415	24,0	2 176	2,3
De 10 a menos de 100.....	1 093	63,1	38 597	41,0
De 100 a menos de 1 000.....	224	12,9	53 391	56,7

**NOTA:** A diferença encontrada entre soma de parcelas e total é proveniente de arredondamentos de dados.



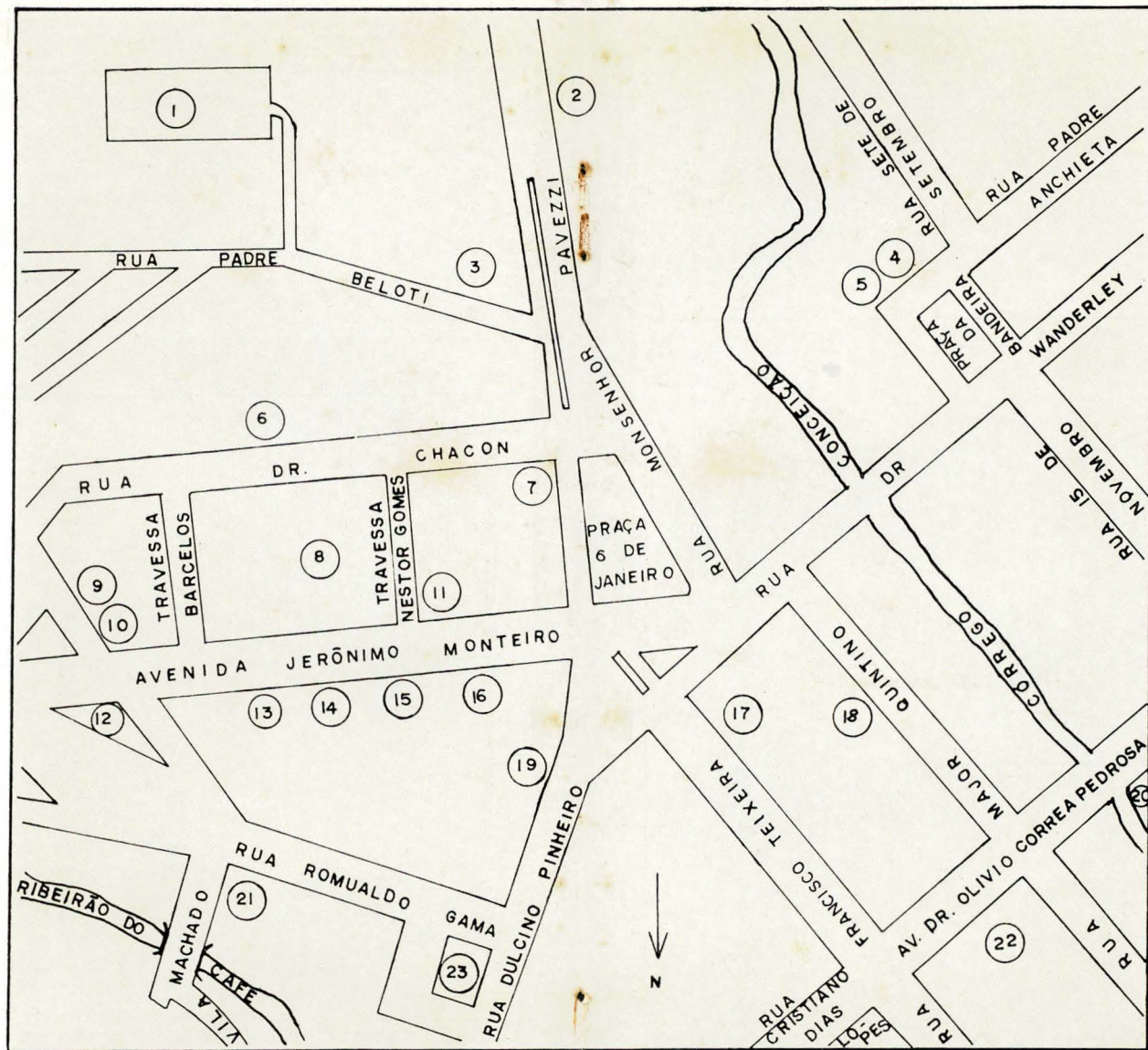
Encontraram-se lavouras permanentes em 1.330 estabelecimentos (15.718 ha) e temporárias, em 1.089 (6.922 ha) e em descanso em 149 (1.105 ha).

Ocupavam-se nas atividades agropecuárias 9.794 pessoas. Registraram-se 83 tratores.

## Agricultura

A SAFRA dos principais produtos agrícolas foi colhida em 21.075 hectares e avaliada em Cr\$ 1,1 bilhão, em 1981.





- 1 — Faculdade de Filosofia
- 2 — Círculo Operário
- 3 — Igreja Católica
- 4 — Cine Trianon
- 5 — Agência do IBGE
- 6 — Hotel São José
- 7 — Caixa Econômica Federal
- 8 — Prefeitura Municipal
- 9 — Igreja Evangélica
- 10 — Hotel da Estação
- 11 — Banco do Brasil S/A
- 12 — Agência Regional do INPS

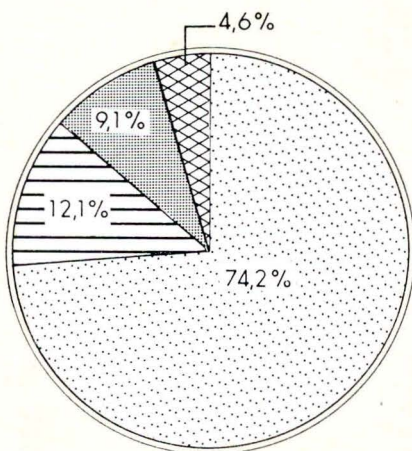
- 13 — Novo Hotel — 1
- 14 — Agência dos Correios e Telégrafos
- 15 — Novo Hotel — 2
- 16 — Escritório da ESCELSA
- 17 — Banco do Estado do Espírito Santo S/A
- 18 — Torre da EMBRATEL
- 19 — Assistência Médica do INPS
- 20 — Hospital São José
- 21 — Forum
- 22 — Grupo Escolar Professor Lellis
- 23 — Estação Rodoviária

PRINCIPAIS PRODUTOS AGRÍCOLAS	ÁREA COLHIDA (ha)	PRODUÇÃO AGRÍCOLA		
		Quantidade (t)	Valor	
			Absoluto (Cr\$ 1 000)	Relativo (%)
<b>TOTAL</b> .....	21 075	...	1 128 452	100,0
Café.....	11 400	12 312	837 216	74,2
Milho.....	6 000	9 900	135 927	12,1
Feijão.....	2 100	1 647	102 621	9,1
Outros (1).....	1 575	...	52 688	4,6

(1) Em "outros" incluem-se : amendoim, arroz, batata-doce, batata-inglesa, cana-de-açúcar, cana forrageira, cebola, fumo, mandioca, tomate, abacate, banana, coco-da-baía, laranja, limão, manga e tangerina.

## AGRICULTURA

### Valor da produção-1981



 Café

 Milho

 Feijão

 Outros

Há 9 armazéns, com capacidade útil de 25.949 m<sup>3</sup>.

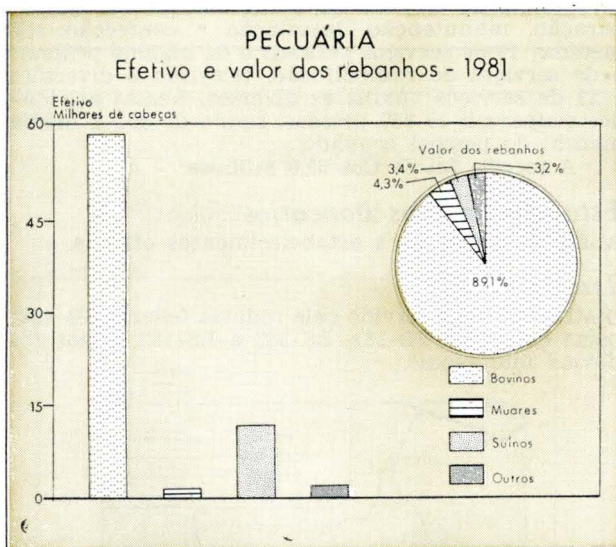


## Pecuária

OS PRINCIPAIS rebanhos, totalizando 74.372 cabeças, foram avaliados em Cr\$ 1,1 bilhão, em 1981.

PRINCIPAIS ESPÉCIES	REBANHOS		
	Efetivo (cabeças)	Valor	
		Absoluto (Cr\$ 1 000)	Relativo (%)
<b>TOTAL</b> .....	<b>74 372</b>	<b>1 095 993</b>	<b>100,0</b>
Bovinos.....	58 896	977 178	89,1
Muarees.....	1 570	47 100	4,3
Suínos.....	11 961	36 841	3,4
Outros (1).....	1 945	34 874	3,2

(1) Em "outros" incluem-se: asininos, equinos, ovinos e caprinos.



A produção de leite, no mesmo ano, foi de 11,8 milhões de litros, no valor de Cr\$ 303,1 milhões.

## Comércio

O CENSO Comercial de 1980 apurou a existência de 8 estabelecimentos do comércio atacadista e 216 do varejista, alcançando o valor das vendas Cr\$ 973,3 milhões e Cr\$ 560,3 milhões, respectivamente.

O INTERCÂMBIO comercial tem no café, no leite e no gado bovino, seus principais produtos exportados, e no açúcar, no trigo e nos artigos do vestuário, os importados.

## Construção Civil

CONCEDERAM-SE, em 1982, 36 licenças para construir. A área dos terrenos abrangia 4.500 m<sup>2</sup>, dos



quais 3.984 m<sup>2</sup> com edificações, sendo 3.880 m<sup>2</sup> residenciais e 104 m<sup>2</sup> comerciais. Atribuiu-se a essas edificações o valor de Cr\$ 20,0 milhões. O número de licenças para ampliação elevou-se a 9, correspondente a 397 m<sup>2</sup>. No mesmo ano, foram expedidas 44 licenças de "habite-se" para 3.880 m<sup>2</sup> de edificações, no valor de Cr\$ 20,0 milhões.

### **Propriedade Imobiliária**

O REGISTRO de Imóveis transcreveu, em 1982, 459 transmissões, no valor de Cr\$ 331,0 milhões, das quais 418 por compra e venda (Cr\$ 223,0 milhões).

Foram inscritas 41 hipotecas convencionais, no valor de Cr\$ 109,0 milhões.

### **Serviços**

SEGUNDO o Censo dos Serviços de 1980, havia 179 estabelecimentos em funcionamento em Alegre: 73 de serviços de alojamento e alimentação; 62 de reparação, manutenção, instalação e confecção sob medida; 19 de serviços pessoais e de higiene pessoal; 4 de serviços de radiodifusão, televisão e diversões e 21 de serviços auxiliares diversos. Nessas atividades ocupavam-se 367 pessoas, sendo de 351 a média mensal do pessoal ocupado.

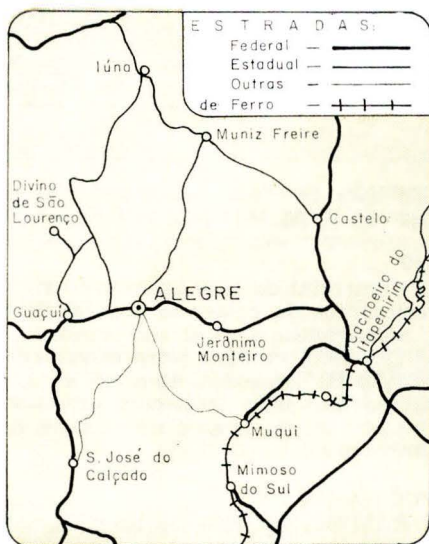
A receita foi de Cr\$ 65,0 milhões.

### **Estabelecimentos Bancários**

ALEGRE dispõe de 4 estabelecimentos oficiais.

### **Transportes**

O MUNICÍPIO é servido pela rodovia federal BR-482; pelas estaduais ES-181, ES-387 e ES-185, e por rodovias municipais.



As principais ligações rodoviárias por ônibus se fazem nos seguintes tempos médios:

LOCALIDADES	DISTÂNCIA (km)	TEMPO DE PERCURSO (horas)
Brasília (DF).....	1 425	20:00
Vitória.....	210	04:00
Rio de Janeiro (RJ).....	472	07:00
São Paulo (SP).....	814	10:00
Cachoeiro do Itapemirim.....	63	01:30
Castelo.....	61	01:40
Guaçuí.....	22	00:30
Lúna.....	72	02:30
Jerônimo Monteiro.....	22	00:30
Mimoso do Sul.....	62	02:00
Muniz Freire.....	48	01:30
São José do Calçado.....	46	01:20

O Distrito-Sede era servido por 1 linha de ônibus, achando-se 1 veículo em trânsito, em 1982.

No mesmo ano, achavam-se registrados 644 automóveis e jipes, 82 caminhões, 176 camionetas, 1 ônibus e 149 veículos a motor não especificados.

## Comunicações

A EMPRESA Brasileira de Correios e Telégrafos — ECT — mantém 5 agências no Município.

As comunicações telefônicas estão a cargo de 1 posto de serviços.

Em Alegre captam-se, regularmente, transmissões da TV Gazeta, canal 4 - ES; TVS - canal 11 e TV Bandeirantes - canal 7, ambas do Rio de Janeiro.

## ASPECTOS SOCIAIS

### Urbanização

O IX RECENSEAMENTO Geral do Brasil contou, em 1980, 9.040 prédios e 8.712 domicílios. Destes 7.161 estavam ocupados, 1.414 vagos, 76 eram usados ocasionalmente, 4 encontravam-se fechados e 57 constituíam habitações coletivas.

Dentre os domicílios particulares ocupados, 3.167 localizavam-se na zona urbana e 3.994 na rural.

Havia 2.462 consumidores de energia elétrica na Sede Municipal, em 1981.

Dos prédios existentes, 2.125 estavam ligados à rede de abastecimento de água e 1.383 à rede geral de esgotos sanitários.

Entre os principais logradouros registram-se 5 praças e parques, 4 jardins, 2 avenidas e 37 ruas.

O Município é beneficiado pelo PROVÁRZEAS.

## ***Assistência Médico-Sanitária***

A ASSISTÊNCIA médico-sanitária está a cargo de 2 estabelecimentos, com 100 leitos e de 5 sem internação.

O corpo de saúde é constituído de 30 médicos, 17 dentistas, 1 farmacêutico, 1 enfermeiro, 1 parteira e 42 auxiliares de enfermagem.

Funcionam 12 farmácias e drogarias.

## ***Religião***

SEGUNDO o IX Recenseamento Geral do Brasil, 74,9% se declararam católicos; 12,0%, protestantes; 8,3%, espíritas; 2,1%, de outras religiões e 2,6% sem religião. Os demais se omitiram.



*Igreja Matriz*



## ***Profissionais Liberais***

EXERCEM suas profissões no Município: 2 veterinários, 3 químicos, 4 engenheiros, 43 agrônomos, 1 economista, 2 contadores e 7 técnicos de contabilidade.

---

## **ASPECTOS CULTURAIS**

---

A POPULAÇÃO alfabetizada, segundo o Recenseamento Geral de 1980, era de 17.502 pessoas de 5 anos e mais: 9.142 no quadro urbano e 8.360 no rural. O índice de alfabetização era de 60,4%.

### ***Ensino de 1.º Grau***

NAS 121 unidades escolares do ensino de 1.º grau, matricularam-se 6.006 alunos sob orientação de 317 professores, em 1981.



*Grupo Escolar Professor Lellis*

## ***Ensino de 2.º Grau***

O ENSINO de 2.º grau era ministrado em 6 estabelecimentos, com 9 cursos de habilitação profissional.

Em 1981, o corpo docente era constituído de 54 professores e o discente, de 1.190 alunos.

## ***Ensino Superior***

OS ESTABELECIMENTOS isolados somavam 2, contando-se 5 cursos, nos quais estavam matriculados 693 alunos. O corpo docente contitua-se de 87 professores.



**CAUFES — Centro Agropecuário da Universidade Federal do Espírito Santo**

## ***Outros Aspectos***

CIRCULAM 2 jornais.

Os munícipes dispõem de 9 bibliotecas e se reúnem em 1 associação cultural e 3 desportivas.

Em funcionamento, 1 cinema.

---

## ASPECTOS ADMINISTRATIVOS E POLÍTICOS

---

### *Finanças Públicas*

EM 1980, a arrecadação da União atingiu Cr\$ 20,6 milhões e a do Estado, Cr\$ 80,1 milhões. O Município arrecadou Cr\$ 49,0 milhões, realizando despesas de Cr\$ 41,0 milhões, no mesmo ano.

O Orçamento Municipal para 1982, previa receita de Cr\$ 150,0 milhões e fixava igual despesa.

A arrecadação Federal é realizada no município de Guaçuí.

Há uma Exatoria Estadual.

### *Representação Política*

A CÂMARA Municipal é constituída de 10 vereadores.

Achavam-se inscritos nas eleições de 15 de novembro de 1982, 17.297 eleitores.



"A FUNDAÇÃO INSTITUTO BRASILEIRO DE GEOGRAFIA E ESTATÍSTICA — IBGE, de acordo com a Lei n.º 5.878, de 11 de maio de 1973, tem como objetivo básico assegurar informações e estudos de natureza estatística, geográfica, cartográfica e demográfica necessários ao conhecimento da realidade física, econômica e social do País, visando especialmente ao planejamento econômico e social e à segurança nacional. Para consecução deste objetivo atua o IBGE, principalmente, nas seguintes áreas: estatísticas primárias (contínuas e censitárias); estatísticas derivadas (indicadores econômicos e sociais, sistemas de contabilidade social e outros sistemas de estatísticas derivadas); pesquisas, análises e estudos estatísticos, demográficos, geográficos, geodésicos e cartográficos; levantamentos geodésicos e topográficos, mapeamento e outras atividades cartográficas; sistematização de dados sobre meio ambiente e recursos naturais, segundo a ocorrência, distribuição e freqüência."

**IBGE**

Presidente: Edmar Lisboa Bacha

Diretor Geral:  
Regis Bonelli

Diretor de População e Social:  
Cláudio Leopoldo Salm

Diretor de Economia:  
Eduardo Augusto de Almeida Guimarães

Diretor de Agropecuária, Recursos Naturais e Geografia:  
Charles Curt Mueller

Diretor de Geodésia e Cartografia:  
Mauro Pereira de Mello

Diretor de Administração:  
Alexandre de Amaral Rezende

Diretor de Formação e Aperfeiçoamento de Pessoal:  
Suzana Pinheiro Machado Mueller

Diretor de Informática:  
Mário Aloysio Telles Ribeiro

