

HÃO



A Fundação Instituto Brasileiro de Geografia e Estatística — IBGE promove o lançamento de Nova Série de Monografias Municipais, oferecendo ao usuário, em formato de fácil manuseio, informações disponíveis sobre os municípios brasileiros.

Os dados, embora resumidos, focalizam aspectos físico, demográfico, social, econômico e político-administrativo, retratando o desenvolvimento do País.

Edmar Lisboa Bacha  
Presidente

---

# COROATÁ

---

## MARANHÃO

**ASPECTOS FÍSICOS** — Área: 3.029 km<sup>2</sup>; altitude da Sede: 34 m; temperatura média anual: 27°C; precipitação pluviométrica anual: entre 1.600 e 1.800 mm.

**POPULAÇÃO RESIDENTE** — 66.916 habitantes (Censo Demográfico — 1980); densidade demográfica: 22,09 habitantes por quilômetro quadrado.

**ASPECTOS ECONÔMICOS** — 10.549 estabelecimentos agropecuários; 43 industriais, 496 do comércio varejista, 160 do atacadista e 250 de prestação de serviços (Censos Econômicos — 1980); 2 estabelecimentos bancários (1 oficial).

**ASPECTOS CULTURAIS** — 34,1%, índice de alfabetização; 122 unidades escolares do ensino de 1.º grau, 3 estabelecimentos do ensino de 2.º grau; 1 cinema.

**URBANIZAÇÃO** — 7 ruas, 4 praças e parques; 17.103 prédios, 1.900 ligados à rede de água; 143 estabelecimentos de serviços de alojamento e alimentação.

**ASSISTÊNCIA MÉDICA** — 6 estabelecimentos médico-sanitários com 258 leitos e 1 sem internação; 18 médicos, 2 dentistas, 3 enfermeiros, 37 auxiliares de enfermagem, 8 parteras; 12 farmácias e drogarias.

**ORÇAMENTO MUNICIPAL PARA 1982** — Receita prevista e despesa fixada (milhões de cruzeiros): 125,0.

**REPRESENTAÇÃO POLÍTICA** — 15 vereadores em exercício; 22.179 eleitores inscritos nas eleições de 1982.

---

## NOTAS HISTÓRICAS

---

SEGUNDO a lenda, a primeira penetração do território se deu pelos colonizadores portugueses, seguidos por habitantes das proximidades. O povoamento teve como base os *depósitos* ou *paióis* — espécie de pousos — de fazendeiros e viajantes, vindos especialmente do Mearim.

Com o progresso do povoado, chegaram novos imigrantes, destacando-se os sírio-libaneses que, desenvolvendo o comércio, contribuíram para a independência da localidade.

O primitivo núcleo denominou-se Coroatá-Grande e localizava-se na margem do Igarapé Grande, afluente do rio Itapecuru, onde se encontra a atual zona suburbana. Mais tarde, os habitantes transferiram-se para a margem oposta do Igarapé, onde foi edificada a Cidade.

A privilegiada localização, banhada pelo rio Itapecuru e a ligação ferroviária com Teresina e, em seguida, com São Luís, foram fatores preponderantes para o desenvolvimento do Município.

O topônimo, de origem indígena, provém de uma planta conhecida por *coroatá-açu*.

### Formação Administrativa

O DISTRITO foi criado em 5 de novembro de 1843, pela Lei Provincial n.º 173 e o Município, desmembrado do de Caxias, em 8 de abril de 1920, pela Lei Estadual n.º 924.

Na ocasião, figurava com os Distritos de Coroatá (Sede) e Pequi. Atualmente, compõem-nos os de Coroatá (Sede) e Peritoró.

### Organização Judiciária

A COMARCA de Coroatá, de 3.ª entrância, abrange os termos de Coroatá e Pirapemas.

O Poder Judiciário é exercido por 2 Juízes de Direito e o Ministério Público é representado por 2 Promotores. Aham-se habilitados, ao exercício da profissão, 4 advogados.

---

## TURISMO

---

ENTRE os aspectos turísticos, destacam-se:

- *Rio Itapecuru*, principal ponto de atração;
- *Festa da Padroeira, Nossa Senhora da Piedade*, celebrada entre 20 e 27 de outubro;

— Manifestações folclóricas: *bumba-meu-boi, terecô, tambor de crioula, tambor de mina* e as *quadrilhas nas festas juninas*;

— Artesanato, representado por objetos em palha de babaçu, fibras vegetais, talo de buriti, papelão e madeira;

— Culinária, com os pratos típicos *cuxá*, acompanhado de arroz, *mocotó* e *feijoadá*.

---

## ASPECTOS FÍSICOS

---

### **Localização Geográfica**

SITUADO na Mesorregião do Leste Maranhense e na Microrregião de Itapecuru, Coroatá com a área de 3.029 quilômetros quadrados, é limitado ao norte pelo município de Pirapemas; ao sul, pelos de Lima Campos e Codó; a leste, pelos de Vargem Grande e Timbiras; a oeste, pelos de Bacabal, São Luis Gonzaga do Maranhão e São Mateus do Maranhão. A Sede Municipal, a 34 metros de altitude, tem sua posição geográfica determinada pelo paralelo de 4°08'00", de latitude sul, em sua interseção com o meridiano de 44°08'00", de longitude oeste.

### **Relevo e Hidrografia**

O TERRITÓRIO do Município, modelado em rochas sedimentares do cretáceo, apresenta um relevo que corresponde a uma superfície de aplainamento, de topografia plana a suavemente ondulada, em meio a qual surge testemunhos tabulares. É a área conhecida pela denominação de Planuras Maranhenses com Testemunhos. A altitude oscila de poucas dezenas de metros a 100 metros.

O principal rio é o Itapecuru, em cuja margem esquerda está localizada a Sede municipal. Entre seus afluentes sobressaem o rio Pirapemas, os riachos Tapuio, Peritoró e Santana e o Igarapé Santo Antônio.

### **Clima**

CLIMA é *tropical megatérmico*, dos mais quentes do Brasil, e subúmido. Embora possuindo totais pluviométricos anuais predominantemente elevados, entre 1.600 e 1.800 mm, suas chuvas são normalmente mal distribuídas ao longo do ano e seus totais sujeitos a grande variabilidade ano-a-ano. Suas temperaturas são geralmente muito elevadas durante todo o ano, com média anual em torno de 27°C, o que resulta em elevadas neces-

sidades ambientais de água (1.700 mm anuais) e conseqüentemente em déficits de precipitação em 8 meses (maio a dezembro). A estação chuvosa pode, em certos anos iniciar-se em dezembro e prolongar-se até maio, porém a maior concentração das chuvas se dá geralmente de janeiro a abril, com 76% do total anual, sendo estes os únicos meses que normalmente registram ofertas de precipitação superiores às suas necessidades ambientais. Os totais pluviométricos mensais, predominantes nestes meses, situam-se entre 150 e 300 mm, contribuindo para a ocorrência de moderados excessos de água nos solos, principalmente de fevereiro a abril, totalizando cerca de 350 mm anuais, em média. Ao contrário, o período de junho a outubro costuma ser muito seco, sendo suas chuvas fracas e ocasionais, representando apenas 5% do total anual. Estes meses geralmente, representam a época de grande carência de água, concentrando aproximadamente 80% das deficiências hídricas anuais, embora que, em anos pouco chuvosos, este período seco pode ter sua duração prolongada por até 8 meses (maio a dezembro) e seus totais podem ultrapassar os 700 mm. Do ponto de vista térmico, as temperaturas são sempre altas e de distribuição anual quase uniforme, com pequena variabilidade sazonal. A amplitude térmica média anual é geralmente inferior a 3°C, enquanto a amplitude diurna pode alcançar de 8 a 10°C. As temperaturas mais elevadas costumam ser registradas na primavera-verão, não merecendo destaque a primavera (setembro a novembro) com médias entre 28 a 29°C e máximas diárias predominantes cerca de 36°C.

## **Vegetação**

A FLORESTA *estacional perenifolia com babaçu* e a *floresta estacional semidecídua com babaçu*, são as duas formações vegetais mais importantes no Município. Mais intensamente na primeira, o babaçu toma por vezes a feição de associação uniforme constituindo os babaçuais característicos de grandes extensões do Estado do Maranhão. Área de povoamento antigo, onde se estabelecem lavouras de algodão e arroz, sofreu intensa degradação na sua cobertura primitiva, que de certa forma propiciaram a formação dos babaçuais, fonte principal do extrativismo deste vegetal.

## **Solos**

ENCONTRAMOS dominância de solos pouco profundos, imperfeitamente a mal drenados, pouco permeáveis, altamente intemperizados e bastante saturados com alumínio; associados a solos medianamente profundos, bem drenados, porosos, formados pela mistura de partículas minerais finas e

concreções e a solos arenosos, acentuadamente drenados, permeáveis e de baixa capacidade de retenção de umidade. Esta associação caracteriza-se por apresentar alta acidez e fertilidade natural baixa a muito baixa (*laterita hidromórfica + solos concrecionários lateríticos + areias quartzosas*). Ocorrem ainda, solos medianamente profundos, quase sempre susceptíveis à erosão, moderadamente a bem drenados, ácidos, saturados com alumínio e de baixa fertilidade natural (*podzólico vermelho-amarelo*), associados a solos de várzeas pouco profundos, de elevados teores de matéria orgânica, geralmente mal drenados, com boas reservas de nutrientes a que sofrem encharcamentos devido à influência do lençol freático (*solos hidromórficos indiscriminados*).

---

## ASPECTOS DEMOGRÁFICOS

---

### *Censo Demográfico*

O CENSO Demográfico cadastrou 66.916 pessoas residindo em Coroatá, em 1.º de setembro de 1980. Destas 48.135 residiam na zona rural e 33.599 eram do sexo feminino.

A densidade demográfica era de 22,09 habitantes por quilômetro quadrado.

A média geométrica de crescimento anual, no último decênio intercensitário, atingiu 0.14. Coroatá era o 4.º Município mais populoso entre os 12 da Microrregião do Itapecuru, que integra.

### *Movimento da População*

REGISTRARAM-SE, em 1981, 7.052 nascimentos e 321 óbitos. Realizaram-se 239 casamentos.

---

## ASPECTOS ECONÔMICOS

---

ENTRE as diversas atividades, têm predominância na economia municipal as culturas agrícolas, a extração vegetal e a pecuária.

### *Indústria*

O CENSO Industrial de 1980 revelou a existência de 43 estabelecimentos que apresentaram produção

avaliada em Cr\$ 199,3 milhões. Contaram-se 241 pessoas ocupadas, sendo 138 ligadas à produção.

Foram pagos salários no total de Cr\$ 10,0 milhões, sendo Cr\$ 5,7 milhões ao pessoal ligado à produção.

As despesas com operações industriais atingiram total de Cr\$ 127,0 milhões, dos quais Cr\$ 122,2 milhões, com matérias-primas, materiais e componentes.

O valor da transformação industrial alcançou Cr\$ 72,4 milhões.

## Extração Vegetal

EM 1980, produziram-se 4.950 m<sup>3</sup> de madeira em toras, 520.500 m<sup>3</sup> de lenha, 2.750 t de carvão vegetal, 8.975 t de babaçu e 33 t de angico, nos valores de Cr\$ 2,0 milhões, Cr\$ 26,0 milhões, Cr\$ 6,9 milhões, Cr\$ 145,4 milhões e Cr\$ 72,0 milhares, respectivamente.

## Censo Agropecuário

O CENSO Agropecuário de 1980 pesquisou 10.549 estabelecimentos, com 173.734 hectares.

Grupados por faixas de área total, distribuíam-se da forma a seguir:

GRUPOS DE ÁREA TOTAL (ha)	ESTABELECEMENTOS AGROPECUÁRIOS			
	Número		Área	
	Absoluto	Relativo (%)	Absoluta (ha)	Relativa (%)
<b>TOTAL</b> .....	<b>10 549</b>	<b>100,0</b>	<b>173 734</b>	<b>100,0</b>
Menos de 10.....	10 035	95,1	13 823	8,0
De 10 a menos de 100.....	263	2,5	10 936	6,3
De 100 a menos de 1 000.....	220	2,1	64 114	36,9
De 1 000 a menos de 10 000..	31	0,3	84 861	48,8

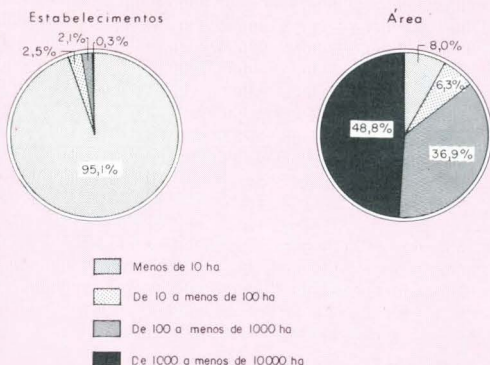
Encontraram-se lavouras permanentes em 634 estabelecimentos (444 ha) e temporárias, em 10.485 (22.208 ha).

Ocupavam-se nas atividades agropecuárias 127.652 pessoas. Registraram-se 46 tratores.



## CENSO AGROPECUÁRIO

Estabelecimentos e área, segundo grupos de área total-1980



## Agricultura

A SAFRA dos principais produtos agrícolas foi colhida em 33.292 hectares e avaliada em Cr\$ 233,8 milhões, em 1980.

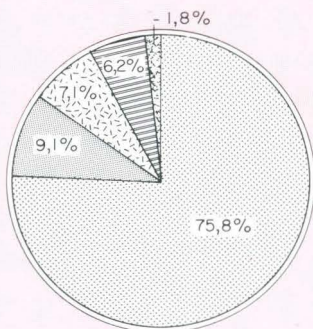
PRINCIPAIS PRODUTOS AGRÍCOLAS	ÁREA COLHIDA (ha)	PRODUÇÃO AGRÍCOLA		
		Quantidade (t)	Valor	
			Absoluto (Cr\$ 1 000)	Relativo (%)
<b>TOTAL.....</b>	<b>33 292</b>	<b>...</b>	<b>233 751</b>	<b>100,0</b>
Arroz.....	14 420	19 900	177 209	75,8
Mandioca.....	6 888	34 409	21 333	9,1
Milho.....	10 979	4 698	16 677	7,1
Banana (1).....	340	479	14 370	6,2
Feijão.....	665	230	4 162	1,8

(1) Quantidade em 1.000 cachos.



## AGRICULTURA

### Valor da produção-1980



Há 17 armazéns e 1 silo, com capacidade útil de 55.389 m<sup>3</sup> e 30 t, respectivamente.

### **Pecuária**

OS PRINCIPAIS rebanhos, totalizando 89.494 cabeças, foram avaliados em Cr\$ 401,8 milhões, em 1980.

A produção de leite, no mesmo ano, foi de 866 mil litros, no valor de Cr\$ 13,0 milhões.

O plantel avícola apresentou total de 350.652 cabeças que foram avaliadas em Cr\$ 47,3 milhões.

### **Comércio**

O CENSO Comercial de 1980 apurou a existência de 160 estabelecimentos do comércio atacadista e 496 do varejista, alcançando o valor das vendas Cr\$ 78,8 milhões e Cr\$ 490,5 milhões, respectivamente.

O intercâmbio comercial tem no arroz beneficiado, na amêndoa e no óleo de babaçu, seus principais produtos exportados e nos tecidos, nos calçados e nos eletrodomésticos, os importados.

### **Construção Civil**

CONCEDERAM-SE, em 1982, 475 licenças para construir. A área dos terrenos abrangia 2.800 m<sup>2</sup>, dos quais 2.800 m<sup>2</sup> com edificações, sendo 1.200 m<sup>2</sup> residenciais e 1.600 m<sup>2</sup> comerciais. Atribuiu-se a

essas edificações o valor de Cr\$ 3,0 milhões. No mesmo ano, foram expedidas 85 licenças de "habite-se" para 500 m<sup>2</sup> de edificações no valor de Cr\$ 5,0 milhões.

### **Propriedade Imobiliária**

O REGISTRO de Imóveis transcreveu, em 1982, 90 transmissões, no valor de Cr\$ 30,0 milhões, das quais 30 por compra e venda (Cr\$ 5,0 milhões).

### **Serviços**

SEGUNDO o Censo de Serviços de 1980, havia 250 estabelecimentos em funcionamento em Coroatá: 143 de serviços de alojamento e alimentação; 83 de reparação, manutenção, instalação e confecção sob medida; 11 de serviços pessoais e de higiene pessoal; 6 de serviços de radiodifusão, televisão e diversões e 7 de serviços auxiliares diversos. Nessas atividades ocupavam-se 506 pessoas, sendo de 501 a média mensal do pessoal ocupado.

A receita foi de Cr\$ 87,6 milhões.

### **Estabelecimentos Bancários**

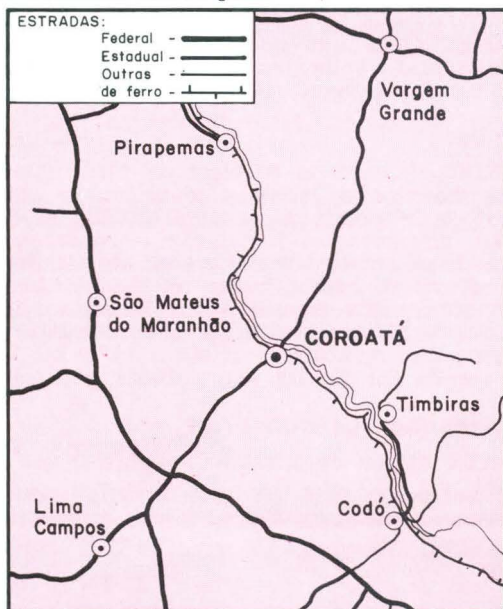
COROATÁ dispõe de 2 estabelecimentos, dos quais 1 oficial.



**Banco do Brasil S/A**

## Transportes

O MUNICÍPIO é servido pelas rodovias federais: BR-316 e BR-135, pelas estaduais: MA-020 e MA-235 e por rodovias municipais.



Quanto a ferrovias, serve-o a Rede Ferroviária Federal S. A. (RFFSA).

As principais ligações rodoviárias por ônibus se fazem nos seguintes tempos médios:

LOCALIDADES	DISTÂNCIA (km)	TEMPO DE PERCURSO (horas)
Brasília (DF).....	2 577	34:00
São Luís.....	261	05:00
Pirapemas.....	175	03:00
Codó.....	100	01:30
Lima Campos.....	60	01:00
Vargem Grande.....	70	02:00
Timbiras.....	36	01:10
São Mateus do Maranhão.....	80	01:20
Bacabal.....	98	01:30
São Luís Gonzaga do Maranhão..	102	01:45

Em 1982, achavam-se registrados 191 automóveis e jipes, 60 caminhões, 45 camionetas e 9 veículos a motor não especificados.

## **Comunicações**

A EMPRESA Brasileira de Correios e Telégrafos — ECT — mantém 1 agência no Município.

As comunicações telefônicas estão a cargo de 1 posto de serviços.

Em Coroatá captam-se, regularmente, transmissões da TV Difusora, Canal 4 — São Luís (MA).

---

## **ASPECTOS SOCIAIS**

---

### **Urbanização**

O IX RECENSEAMENTO Geral do Brasil contou, em 1980, 17.103 prédios e 16.508 domicílios. Destes, 14.540 estavam ocupados, 1.793 vagos, 31 eram usados ocasionalmente, 112 encontravam-se fechados e 32 constituíam habitações coletivas.

Dentre os domicílios particulares ocupados, 3.876 localizavam-se na zona urbana e 10.664 na rural.

Havia 2.481 consumidores de energia elétrica na Sede Municipal, em 1981.

Dos prédios existentes 1.900 estavam ligados à rede de abastecimento de água.

Entre os principais logradouros registram-se 4 praças e parques e 7 ruas.

### **Assistência Médico-Sanitária**

A ASSISTÊNCIA médico-sanitária está a cargo de 6 estabelecimentos, com 258 leitos e de 1 sem internação.



*Hospital Antônio Vieira*

O corpo de saúde é constituído de 18 médicos, 2 dentistas, 3 enfermeiros, 8 parteiras e 37 auxiliares de enfermagem.

Funcionam 12 farmácias e drogas.

## **Religião**

SEGUNDO o IX Recenseamento Geral do Brasil 93,9% se declararam católicos; 5,3%, protestantes; 0,2%, espíritas; 0,1%, de outras religiões e 0,4%, sem religião. Os demais se omitiram.



*Igreja Nossa Senhora da Piedade*

## **Profissionais Liberais**

EXERCEM suas profissões no Município: 1 veterinário, 1 agrônomo e 2 técnicos de contabilidade.

## **ASPECTOS CULTURAIS**

A POPULAÇÃO alfabetizada, segundo o Recenseamento Geral de 1980, era de 18.920 pessoas de 5 anos e mais: 8.964 no quadro urbano e 9.956 no rural. O índice de alfabetização era de 34,1%.

## **Ensino de 1.º Grau**

NAS 122 unidades escolares do ensino de 1.º grau, matricularam-se 8.772 alunos sob orientação de 320 professores, em 1981.



*Grupo Escolar Clodomir Millet*

## **Ensino de 2.º Grau**

O ENSINO de 2.º grau era ministrado em 3 estabelecimentos, com 3 cursos de habilitação profissional.



*Colégio João XXIII*

Em 1980, o corpo docente era constituído de 41 professores e o discente, de 414 alunos.

## **Outros Aspectos**

EM funcionamento, 1 cinema.

---

## **ASPECTOS ADMINISTRATIVOS E POLÍTICOS**

---

### **Finanças Públicas**

EM 1980, a arrecadação da União atingiu Cr\$ 4,9 milhões e a do Estado, Cr\$ 40,2 milhões. O Município arrecadou Cr\$ 34,2 milhões, realizando despesas de Cr\$ 33,4 milhões, no mesmo ano.





*Prefeitura Municipal*

O Orçamento Municipal para 1982 previa receita de Cr\$ 125,0 milhões e fixava igual despesa.

A Arrecadação Federal é feita no município de Pedreiras.

### ***Representação Política***

A CÂMARA Municipal é constituída de 15 vereadores.

Achavam-se inscritos nas eleições de 15 de novembro de 1982, 22.179 eleitores.

## **IBGE**

Presidente: Edmar Lisboa Bacha

Diretor Geral: Regis Bonelli

Diretor de População e Social:  
Cláudio Leopoldo Salm

Diretor de Economia:  
Eduardo Augusto de Almeida Guimarães

Diretor de Agropecuária, Recursos Naturais e Geografia:  
Charles Curt Mueller

Diretor de Geodésia e Cartografia:  
Mauro Pereira de Mello

Diretor de Administração:  
Alexandre de Amaral Rezende

Diretor de Formação e Aperfeiçoamento de Pessoal:  
Suzana Pinheiro Machado Mueller

Diretor de Informática:  
Mário Aloysio Telles Ribeiro

"A FUNDAÇÃO INSTITUTO BRASILEIRO DE GEOGRAFIA E ESTATÍSTICA — IBGE, de acordo com a Lei n.º 5.878, de 11 de maio de 1973, tem como objetivo básico assegurar informações e estudos de natureza estatística, geográfica, cartográfica e demográfica necessários ao conhecimento da realidade física, econômica e social do País, visando especialmente ao planejamento econômico e social e à segurança nacional. Para consecução deste objetivo atua o IBGE, principalmente, nas seguintes áreas: estatísticas primárias (contínuas e censitárias); estatísticas derivadas (indicadores econômicos e sociais, sistemas de contabilidade social e outros sistemas de estatísticas derivadas); pesquisas, análises e estudos estatísticos, demográficos, geográficos, geodésicos e cartográficos; levantamentos geodésicos e topográficos, mapeamento e outras atividades cartográficas; sistematização de dados sobre meio ambiente e recursos naturais, segundo a ocorrência, distribuição e freqüência."

Rio de Janeiro, RJ, agosto de 1985

