

CÁSSIA

MINAS GERAIS

SUDESTE

BRASIL

A Fundação Instituto Brasileiro de Geografia e Estatística — IBGE promove o lançamento de Nova Série de Monografias Municipais, oferecendo ao usuário, em formato de fácil manuseio, informações disponíveis sobre os municípios brasileiros.

Os dados, embora resumidos, focalizam aspectos físico, demográfico, social, econômico e político-administrativo, retratando o desenvolvimento do País.

Edmar Lisboa Bacha
Presidente

CÁSSIA

MINAS GERAIS

ASPECTOS FÍSICOS — Área: 698 km²; altitude da Sede: 680 m;
precipitação pluviométrica anual: 1.400 mm.

POPULAÇÃO RESIDENTE — 16.455 habitantes (Censo Demográfico — 1980); densidade demográfica: 23,57 habitantes por quilômetro quadrado.

ASPECTOS ECONÔMICOS — 741 estabelecimentos agropecuários; 81 industriais, 164 do comércio varejista, 3 do atacadista, 130 de prestação de serviços (Censos Econômicos — 1980); 5 estabelecimentos bancários (4 oficiais).

ASPECTOS CULTURAIS — 66,1%, índice de alfabetização; 30 unidades escolares do ensino de 1.º grau, 1 estabelecimento do ensino de 2.º grau; 4 bibliotecas, 1 cinema, 1 jornal, 1 estação de radiodifusão e 2 associações.

URBANIZAÇÃO — 8 avenidas, 112 ruas, 7 praças e parques, 3 jardins; 5.066 prédios, 2.767 ligados à rede de água, 2.708 à rede de esgotos; 713 aparelhos telefônicos; 69 estabelecimentos de alojamento e alimentação.

ASSISTÊNCIA MÉDICA — 1 estabelecimento médico-sanitário com 82 leitos e 2 sem internação; 8 médicos, 9 dentistas, 5 farmacêuticos, 2 enfermeiros, 8 auxiliares de enfermagem, 2 parteiras; 6 farmácias e drogarias.

ORÇAMENTO MUNICIPAL PARA 1983 — Receita prevista e despesa fixada (milhões de cruzeiros): 235,1.

REPRESENTAÇÃO POLÍTICA — 11 vereadores em exercício; 7.751 eleitores inscritos nas eleições de 1982.

NOTAS HISTÓRICAS

O POVOAMENTO foi iniciado por Manoel Lourenço da Cunha, José Diogo Carrijo da Cunha, Roque Portes Vieira e João Batista da Cunha.

Segundo consta, eles doaram terras para a formação do patrimônio da Cidade, construindo uma pequena capela no local da atual Igreja Matriz.

Em meados do século XVIII, já existiam vários moradores na região, então conhecida por Sertão do Rio São João.

Presume-se que a fixação do núcleo de colonização tenha sido influenciada pela existência de uma estrada, na qual havia um pouso de tropeiros e boiadeiros. Em torno dele formou-se pequeno arraial.

No início de 1890, Santa Rita de Cássia foi elevada à categoria de Vila instalando-se a comarca Municipal em meados do mesmo ano.

O topônimo *Cássia* deve-se à Padroeira, Santa Rita de Cássia.

Formação Administrativa

O DISTRITO foi criado em 2 de janeiro de 1866, pela Lei Provincial n.º 1.271 e o Município, desmembrado dos municípios de Passos, São Sebastião do Paraíso e Sacramento ou somente do de Passos, em 26 de fevereiro de 1890, por força da Lei n.º 21. A instalação ocorreu em 15 de março daquele ano. A Sede Municipal foi elevada à categoria de Cidade, pela Lei Estadual n.º 23 ou 24, de 24 de maio de 1892.

Na Divisão Administrativa de 1911, o Município, com a denominação de Santa Rita de Cássia, figurou com 5 distritos: Santa Rita de Cássia (Sede), Dolores do Aterrado, Espírito Santo da Forquilha, Dolores da Ponte Alta e Garimpo das Canoas. Tomou o nome de Cássia pela Lei Estadual n.º 747, de 20 de setembro de 1919. Atualmente, é composto apenas pelo Distrito-Sede, Cássia.

Organização Judiciária

O TERMO foi criado em 15 de setembro de 1890 e a Comarca, em 7 de abril de 1892. Atualmente, é de 2.ª entrância e sua jurisdição abrange os termos de Cássia, Capetinga e Delfinópolis.

O Poder Judiciário é exercido pelo Juiz de Direito e o Ministério Público é representado pelo Promotor.

Acham-se habilitados, ao exercício da profissão, 9 advogados.



Forum Francisco de Barros

TURISMO

ENTRE as atrações destacam-se:

— *Represa do Peixoto* — onde se acham instalados inúmeros ranchos e Clube de Caça e Pesca;

— *Morro do Taquaral* — um dos locais mais altos da Cidade, famoso pela vista panorâmica;

— *Igreja Matriz* — obra de arte, em estilo romano com pinturas e gravuras de autores italianos;

— *Festa de Santa Rita — Padroeira da Cidade*, comemorada a 22 de maio, com várias apresentações folclóricas, inclusive feira de artesanato de artigos de couro e vidro.

ASPECTOS FÍSICOS

Localização Geográfica

SITUADO na Mesorregião do Sudoeste Mineiro e na Microrregião de Furnas, Cássia, com área de 698 km², é limitado ao norte pelos municípios de

Ibiraci e Delfinópolis; ao sul, pelos de Capetinga e Pratópolis; a leste, pelo de Passos; a oeste, pelos de Capetinga e Ibiraci. A Sede Municipal, a 680 m de altitude, tem sua posição geográfica determinada pelo paralelo de 20°35'00" de latitude sul em sua interseção com o meridiano de 46°56'00" de longitude oeste.

Relevo e Hidrografia

O RELEVO, pertencente ao Planalto Sul Mineiro, apresenta uma superfície rebaixada, cujos níveis altimétricos variam entre 500 a 800 metros. Esta superfície drena os rios do Município em direção à calha do rio Grande. A noroeste destacam-se as serras da Saudade, do Itambé e Agapito.

A rede de drenagem é densa e bem distribuída, pertencente à bacia do rio Grande, um dos formadores do rio Paraná. Dentre outros cursos d'água existentes no Município, destacam-se o ribeirão São Pedro e os rios Santana e São João. Ao norte localiza-se a represa Peixoto, que inundou as várzeas do rio Grande e dos rios que ali desembocam; esta represa, abastece a hidrelétrica Marechal Mascarenhas de Moraes, situada no Município vizinho de Ibiraci.

Clima

SITUADO na zona intertropical, possui clima *úmido* de tipo *tropical*, com uma estação muito chuvosa, sobretudo, nos meses de verão e outra razoavelmente seca, principalmente, nos meses de inverno. Sob influência das altitudes da Microrregião ele é *mesotérmico*, quase megatérmico. O período de outubro a março é quente: as médias mensais variam de 22°a 23°C; as máximas diárias predominantes situam-se cerca de 29°C, porém, é rara a ocorrência de máximas acima de 36°C. O inverno (junho a agosto), embora sujeito a máximas diárias elevadas, caracteriza-se, sobretudo, por temperaturas amenas; suas médias mensais situam-se em torno de 18°C, porém, são comuns mínimas noturnas em torno de 10°C, já tendo ocorrido temperaturas cerca de 0°C sob ação de intensas massas de ar de origem polar. Nessas situações podem se verificar algumas geadas, geralmente fracas. O total anual de precipitação é elevado (1.400 mm, em média), porém as chuvas são mal distribuídas ao longo do ano. A estação das chuvas é iniciada, geralmente, em outubro, porém, os grandes excedentes de água, que melhor caracterizam a estação chuvosa verificam-se de novembro a março, quan-

do cerca de 55 a 65% dos totais anuais resultam em um excesso de 500 a 550 mm, os quais ficam disponíveis para o escoamento superficial e para a realimentação das cheias dos rios. De maio a setembro, ao contrário, chove apenas 8 a 10% dos totais anuais. Resulta que este período é seco, com pouco a moderados déficits de água nos solos.

Vegetação

A COBERTURA vegetal primitiva do Município é constituída predominantemente por tipo florestal semidecíduo mesófilo — *floresta estacional semi-decídua*, com ocorrência de inclusões de vegetação não florestal xeromorfa — fitofisionomias de *cerrado* em áreas onde o solo não apresenta condições para uma cobertura de mata. Em função das atividades agropecuárias, a vegetação primitiva sofreu sensíveis modificações, principalmente pela introdução das lavouras de café e de pastagens.

Solos

PREDOMINAM solos comumente profundos a muito profundos, raramente rasos, moderadamente a bem drenados e de baixa acidez e boa fertilidade natural (*podzólico vermelho-amarelo*). Associados aos podzólicos, ocorrem solos profundos, argilosos, bem drenados, moderadamente ácidos e de média fertilidade natural (*terra roxa estruturada*); e solos originados de rochas com elevados teores de ferro, profundos, bem drenados, porosos, ácidos e de baixa fertilidade natural (*latossolo vermelho-escuro*).

ASPECTOS DEMOGRÁFICOS

Censo Demográfico

O CENSO Demográfico cadastrou 16.455 pessoas residindo em Cássia, em 1.º de setembro de 1980. Destas, 10.701 residiam na zona urbana e 8.447 eram do sexo masculino.

A densidade demográfica era de 23,57 habitantes por quilômetro quadrado.

A média geométrica de crescimento anual, no último decênio intercensitário, atingiu 0,03. Cássia é o 12.º Município mais populoso entre os 28 da Microrregião de Furnas, que integra.

Movimento da População

REGISTRARAM-SE, em 1982, 642 nascimentos e 142 óbitos, inclusive 26 fetais. Realizaram-se 105 casamentos.

ASPECTOS ECONÔMICOS

ENTRE as diversas atividades, têm predominância na economia municipal a cultura do café em coco, a produção do leite e a indústria de tijolos e telhas.

Indústria

O CENSO Industrial de 1980 revelou a existência de 81 estabelecimentos que apresentaram produção avaliada em Cr\$ 145,4 milhões. Contaram-se 269 pessoas ocupadas, sendo 123 ligadas à produção.

Foram pagos salários no total de Cr\$ 12,0 milhões, dos quais Cr\$ 8,4 milhões ao pessoal ligado à produção.

As despesas com operações industriais atingiram um total de Cr\$ 92,2 milhões, das quais Cr\$ 90,2 milhões com matérias-primas, materiais e componentes.

O valor da transformação industrial alcançou Cr\$ 53,3 milhões.

Extração Vegetal

EM 1982 produziram-se 2.455 m³ de madeira em toras e 4.120 m³ de lenha, nos valores de Cr\$ 3,6 milhões e Cr\$ 3,1 milhões, respectivamente.

Silvicultura

DENTRE as principais espécies existentes em 1982, ocupando 1.401 hectares, contaram-se 1.102.608 árvores de eucalipto, das quais 24.600 plantadas no ano.

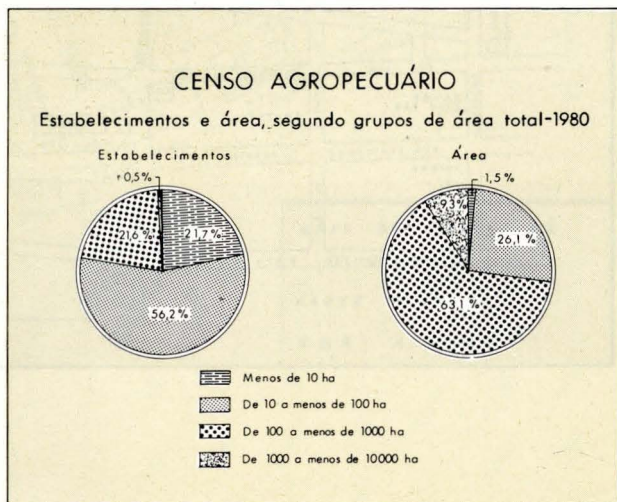
Censo Agropecuário

O CENSO Agropecuário de 1980 pesquisou 741 estabelecimentos, com 58.359 hectares.

Grupados por faixas de área total, distribuíam-se da forma a seguir:

GRUPOS DE ÁREA TOTAL (ha)	ESTABELECIMENTOS AGROPECUÁRIOS			
	Número		Área	
	Absoluto	Relativo (%)	Absoluta (ha)	Relativa (%)
TOTAL	741	100,0	58 359	100,0
Menos de 10.....	161	21,7	897	1,5
De 10 a menos de 100.....	416	56,2	15 207	26,1
De 100 a menos de 1 000.....	160	21,6	36 830	63,1
De 1 000 a menos de 10 000.....	4	0,5	5 420	9,3

NOTA — A diferença observada entre a soma das parcelas e o total é proveniente de arredondamento de dados.



Encontraram-se lavouras permanentes em 586 estabelecimentos (8.467 ha) e temporárias, em 514 (8.022 ha).

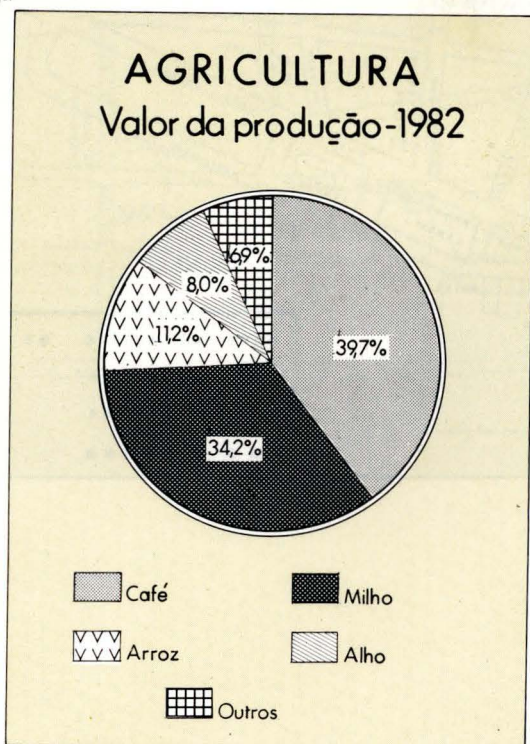
Ocupavam-se nas atividades agropecuárias 4.284 pessoas. Registraram-se 309 tratores.

Agricultura

A SAFRA dos principais produtos agrícolas foi colhida em 11.589 hectares e avaliada em Cr\$ 842,9 milhões, em 1982.

PRINCIPAIS PRODUTOS AGRÍCOLAS	ÁREA COLHIDA (ha)	Quantidade (t)	Valor	
			Absoluto (Cr\$ 1 000)	Relativo (%)
TOTAL.....	11 589	...	842 914	100,0
Café em coco.....	3 308	3 719	334 624	39,7
Milho.....	5 737	15 519	288 390	34,2
Arroz.....	1 484	1 780	94 043	11,2
Alho.....	30	120	67 500	8,0
Outros (1).....	1 030	...	58 357	6,9

(1) .Em "outros" incluem-se: cana para forragem, feijão, mandioca, tomate, banana e laranja.



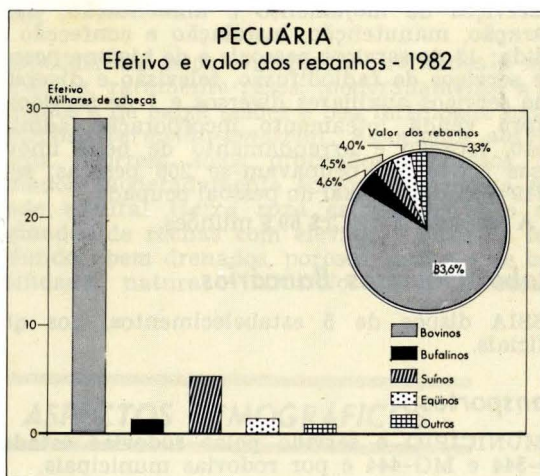
Há 5 armazéns com capacidade útil de 34.664 m³.

Pecuária

OS PRINCIPAIS rebanhos, totalizando 37.718 cabeças, foram avaliados em Cr\$ 1,8 bilhão, em 1982.

PRINCIPAIS ESPÉCIES	REBANHOS		
	Efetivo (cabeças)	Valor	
		Absoluto (Cr\$ 1 000)	Relativo (%)
TOTAL.....	37 718	1 834 504	100,0
Bovinos.....	29 229	1 534 046	83,6
Bufalinos.....	1 210	84 700	4,6
Suínos.....	5 150	81 570	4,5
Eqüinos.....	1 230	73 800	4,0
Outros (1).....	899	60 388	3,3

(1) Em "outros" incluem-se: asininos, muares, ovinos e caprinos.



A produção de leite, no mesmo ano, foi de 18,7 milhões de litros, no valor de Cr\$ 748,1 milhões.

Comércio

O CENSO Comercial de 1980 apurou a existência de 3 estabelecimentos do comércio atacadista e 164 do varejista, alcançando o valor das vendas Cr\$ 82,4 milhões e Cr\$ 563,0 milhões, respectivamente.

O intercâmbio comercial tem no café, no leite e no milho seus principais produtos exportados e nos derivados de petróleo, nos tecidos e nos adubos, os importados.

Construção Civil

CONCEDERAM-SE, em 1982, 96 licenças para construir. A área dos terrenos abrangia 27.061 m², dos quais 6.829 m² com edificações, sendo 6.331 m² residenciais e 498 m² comerciais. Atribuiu-se a essas edificações o valor de Cr\$ 43,0 milhões. O número de licenças para ampliação elevou-se a 22, correspondente a 627 m². No mesmo ano, foram expedidas 139 licenças de "habite-se" para 6.980 m² de edificações, no valor de Cr\$ 45,0 milhões.

Propriedade Imobiliária

O REGISTRO de Imóveis transcreveu, em 1982, 353 transmissões, no valor de Cr\$ 471,0 milhões, das quais 197 por compra e venda (Cr\$ 297,0 milhões).

Foram inscritas 10 hipotecas convencionais, no valor de Cr\$ 31,0 milhões.

Serviços

SEGUNDO o Censo dos Serviços — 1980, havia 130 estabelecimentos em funcionamento em Cássia: 69 de serviços de alojamento e alimentação; 33 de reparação, manutenção, instalação e confecção sob medida; 13 de serviços pessoais e de higiene pessoal; 3 de serviços de radiodifusão, televisão e diversões; 11 de serviços auxiliares diversos e 1 de serviços de compra, venda, loteamento, incorporação, administração, locação e arrendamento de bens imóveis. Nessas atividades ocupavam-se 206 pessoas, sendo de 219 a média mensal do pessoal ocupado.

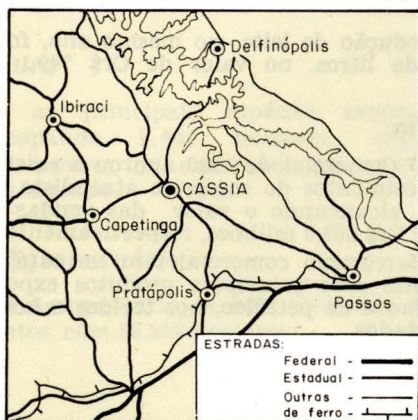
A receita foi de Cr\$ 69,9 milhões.

Estabelecimentos Bancários

CÁSSIA dispõe de 5 estabelecimentos, dos quais 4 oficiais.

Transportes

O MUNICÍPIO é servido pelas rodovias estaduais MG-344 e MG-444 e por rodovias municipais.



As principais ligações rodoviárias por ônibus se fazem nos seguintes tempos médios:

LOCALIDADES	DISTÂNCIA (km)	TEMPO DE PERCURSO (horas)
Brasília (DF).....	860	13:00
Belo Horizonte.....	375	05:30
Rio de Janeiro (RJ).....	645	08:30
São Paulo (SP).....	414	06:00
Capetinga.....	18	00:20
Delfinópolis.....	42	01:30
Ibiraci.....	30	00:45
Passos.....	45	00:45
Pratápolis.....	20	00:30

O Distrito-Sede era servido por 1 linha de ônibus, achando-se 2 veículos em trânsito, em 1982.



Rodoviária

Achavam-se registrados 1.140 automóveis e jipes, 215 caminhões, 375 camionetas, 6 ônibus e veículos a motor não especificados.

Comunicações

A EMPRESA Brasileira de Correios e Telégrafos — ECT — mantém 1 agência no Município.

As comunicações telefônicas estão a cargo de 1 posto de serviços, achando-se instalados 713 aparelhos.

O Município dispõe de 1 estação de radio-difusão.

Em Cássia captam-se, regularmente, transmissões da TV Globo, Canal 5, TV Record, Canal 7 — São Paulo, e TV Bandeirantes Canal 13 — Belo Horizonte.

Em 1964 foi registrada a primeira emissão da estação repetidora de televisão.

ASPECTOS SOCIAIS

Urbanização

O IX RECENSEAMENTO Geral do Brasil contou, em 1980, 5.066 prédios e 4.954 domicílios. Destes, 3.877 estavam ocupados, 835 vagos, 234 eram usados ocasionalmente e 8 constituíam habitações coletivas.

Dentre os domicílios particulares ocupados, 2.600 localizavam-se na zona urbana e 1.277 na rural.

Há 3.053 consumidores de energia elétrica na Sede Municipal.

Dos prédios existentes, 2.767 estavam ligados à rede de abastecimento de água e 2.708 à rede geral de esgotos sanitários.

Entre os principais logradouros registram-se 7 praças e parques, 3 jardins, 8 avenidas e 112 ruas.



Praça Barão de Cambuí

Assistência Médico-Sanitária

A ASSISTÊNCIA médico-sanitária está a cargo de 1 estabelecimento, com 82 leitos e de 2 sem internação.



Hospital do Instituto São Vicente de Paulo

O corpo de saúde é constituído de 8 médicos, 9 dentistas, 5 farmacêuticos, 2 enfermeiros, 2 parteras e 8 auxiliares de enfermagem.

Funcionam 6 farmácias e drogarias.

Religião

SEGUNDO o IX Recenseamento Geral do Brasil, 92,0% se declararam católicos; 5,3%, protestantes; 0,6%, espíritas; 1,2%, de outras religiões e 0,8%, sem religião. Os demais se omitiram.

Profissionais Liberais

EXERCEM suas profissões no Município: 3 veterinários, 2 engenheiros, 2 arquitetos, 3 agrônomos, 2 economistas e 7 técnicos de contabilidade.

ASPECTOS CULTURAIS

A POPULAÇÃO alfabetizada, segundo o Recenseamento Geral de 1980, era de 9.537 pessoas de 5 anos e mais: 6.727 no quadro urbano e 2.810 no rural. O índice de alfabetização era de 66,1%.

Ensino de 1.º Grau

NAS 30 unidades escolares do ensino de 1.º grau, matricularam-se 2.951 alunos sob orientação de 180 professores, em 1983.

Ensino de 2.º Grau

O ENSINO de 2.º grau era ministrado em 1 estabelecimento, com 3 cursos de habilitação profissional.

Em 1983, o corpo docente era constituído de 21 professores e o discente de 210 alunos.

Outros Aspectos

CIRCULA 1 jornal semanal.

Os munícipes dispõem de 4 bibliotecas e se reúnem em 1 associação cultural e 1 desportiva.

Em funcionamento, 1 cinema.

ASPECTOS ADMINISTRATIVOS E POLÍTICOS

Finanças Públicas

EM 1982, a arrecadação da União atingiu Cr\$ 89,8 milhões e a do Estado, Cr\$ 146,9 milhões. O Município arrecadou Cr\$ 130,6 milhões, realizando despesas no valor de Cr\$ 142,0 milhões, no mesmo ano.

O Orçamento Municipal para 1983 previa receita de Cr\$ 235,1 milhões e fixava igual despesa.

A arrecadação federal é feita no Município de Passos.

Há uma Administração Fazendária.



Prefeitura Municipal

Representação Política

A CÂMARA Municipal é constituída de 11 vereadores.

Achavam-se inscritos nas eleições de 15 de novembro de 1982, 7.751 eleitores.

IBGE

Presidente: Edmar Lisboa Bacha

Diretor-Geral: Regis Bonelli

Diretor de População e Social:
Cláudio Leopoldo Salm

Diretor de Economia:
Eduardo Augusto de Almeida Guimarães

Diretor de Agropecuária, Recursos Naturais e Geografia:
Charles Curt Mueller

Diretor de Geodésia e Cartografia:
Mauro Pereira de Mello

Diretor de Administração:
Alexandre de Amaral Rezende

Diretor de Formação e Aperfeiçoamento de Pessoal:
Suzana Pinheiro Machado Mueller

Diretor de Informática:
Mario Aloysio Telles Ribeiro

"A FUNDAÇÃO INSTITUTO BRASILEIRO DE GEOGRAFIA E ESTATÍSTICA — IBGE, de acordo com a Lei n.º 5.878, de 11 de maio de 1973, tem como objetivo básico assegurar informações e estudos de natureza estatística, geográfica, cartográfica e demográfica necessários ao conhecimento da realidade física, econômica e social do País, visando especialmente ao planejamento econômico e social e à segurança nacional. Para consecução deste objetivo atua o IBGE, principalmente, nas seguintes áreas: estatísticas primárias (contínuas e censitárias); estatísticas derivadas (indicadores econômicos e sociais, sistemas de contabilidade social e outros sistemas de estatísticas derivadas); pesquisas, análises e estudos estatísticos, demográficos, geográficos, geodésicos e cartográficos; levantamentos geodésicos e topográficos, mapeamento e outras atividades cartográficas; sistematização de dados sobre meio ambiente e recursos naturais, segundo a ocorrência, distribuição e freqüência."

Rio de Janeiro, RJ, agosto de 1985

