

# PANCAS

ESPIRITO SANTO

SUDESTE

BRASIL

A Fundação Instituto Brasileiro de Geografia e Estatística — IBGE promove o lançamento de Nova Série de Monografias Municipais, oferecendo ao usuário, em formato de fácil manuseio, informações disponíveis sobre os municípios brasileiros.

Os dados, embora resumidos, focalizam aspectos físico, demográfico, social, econômico e político-administrativo, retratando o desenvolvimento do País.

Jessé Montello  
Presidente

---

# PANCAS

---

## ESPÍRITO SANTO

**ASPECTOS FÍSICOS** — Área: 920 km<sup>2</sup>; altitude da Sede: 190 m; temperatura média anual: 24°C.

**POPULAÇÃO RESIDENTE** — 30.099 habitantes (Censo Demográfico — 1980); densidade demográfica: 32,72 habitantes por quilômetro quadrado.

**ASPECTOS ECONÔMICOS** — 1.299 estabelecimentos agropecuários; 15 industriais; 3 estabelecimentos bancários oficiais.

**ASPECTOS CULTURAIS** — 54,0%, índice de alfabetização; 125 unidades escolares do ensino de 1.º grau; 3 estabelecimentos do ensino de 2.º grau; 2 bibliotecas e 4 associações.

**URBANIZAÇÃO** — 3 avenidas, 14 ruas, 2 praças e parques; 7.468 prédios, 1.032 ligados à rede de água; 980 à rede de esgotos; 3 pensões, 58 bares, botequins e semelhantes.

**ASSISTÊNCIA MÉDICA** — 1 estabelecimento médico-sanitário com 17 leitos e 2 sem internação; 4 médicos, 5 dentistas, 3 farmacêuticos, 2 auxiliares de enfermagem, 3 parteiras; 7 farmácias e drogarias.

**ORÇAMENTO MUNICIPAL PARA 1982** — (milhões de cruzeiros) — receita prevista e despesa fixada: 150,0.

**REPRESENTAÇÃO POLÍTICA** — 9 vereadores em exercício; 13.303 eleitores inscritos nas eleições de 1982.

---

## NOTAS HISTÓRICAS

---

O TERRITÓRIO do atual Município de Pancas manteve-se inexplorado até o ano de 1918, data em que a história registra a chegada, à região, dos primeiros colonizadores, procedentes do Estado de Minas Gerais, à procura de terras férteis e próprias ao cultivo do café.

Esses colonizadores, aliados a outros elementos, chegados posteriormente, entre eles imigrantes alemães, estabeleceram alguns núcleos populacionais e iniciaram a cultura do café. A região progrediu e foi criado, em 1924, o distrito com a denominação de Nossa Senhora da Penha, posteriormente alterado para Santa Luzia, Vila de Pancas e, finalmente, Pancas, termo que, na região, significa terra onde a raiz não penetra, devido a lajedos existentes em alguns pontos do Município.

### **Formação Administrativa**

ANTIGO Distrito de Santa Luzia, do Município de Colatina, pelo Decreto-lei Estadual n.º 15.177, de 31 de dezembro de 1943, passou a denominar-se Pancas.

Pela Lei Estadual n.º 777, de 29 de dezembro de 1953, o distrito foi elevado a Município. Acórdão do Supremo Tribunal Federal, de 4 de outubro de 1955, anulou o ato de criação. Em consequência, Pancas voltou à condição de Distrito de Colatina.

A Lei n.º 1.837, de 21 de fevereiro de 1963, criou o Município de Pancas, com terras desmembradas de Colatina. Foi reinstalado no mesmo ano, na Divisão Territorial de 1965, figurou com 3 distritos: Pancas, Alto Rio Novo e Lajinha. Na Divisão Territorial de 1980, além dos 3 citados distritos, acham-se relacionados os de Vila Verde e Palmerino.

### **Organização Judiciária**

A COMARCA foi criada em 23 de dezembro de 1968. De 1.ª entrância, sua jurisdição abrange o termo de Pancas.

O Poder Judiciário é representado pelo Juiz de Direito e o Ministério Público, pelo Promotor.


Acham-se habilitados ao exercício da profissão 8 advogados.

---

## TURISMO

---

CONSTITUEM atrações turísticas as *Pedras da Agulha* e do *Camelo*, esta última símbolo do Município.



---

*Pedra da Agulha*

---

---

*Pedra Camelo*

---



## ASPECTOS FÍSICOS

### **Localização Geográfica**

SITUADO na Mesorregião Espírito-santense e na Microrregião de Colatina, Pancas, com área de 920 quilômetros quadrados, é limitado ao norte pelos Municípios de Mantenópolis e São Gabriel da Palha; ao sul pelos de Baixo Guandu e Colatina; a leste pelos de São Gabriel da Palha e Colatina; a oeste pelo Estado de Minas Gerais. A Sede Municipal, a 190 metros de altitude, tem sua posição geográfica determinada pelo paralelo de 19°13'30" de latitude sul, em sua interseção com o meridiano de 40°51'05", de longitude oeste.

### **Relevo e Hidrografia**

O TERRITÓRIO apresenta um relevo bastante montanhoso, com cotas que oscilam de 100 a 700 metros, fazendo parte das superfícies elevadas do Planalto Brasileiro, destacando-se as Serras de Pancas e Santa Luzia.

Os principais rios são os altos formadores do rio São José (rio Novo, córrego José Chico e ribeirão Jacutinga) e o rio Panquinhas em cuja margem direita está a Sede Municipal. São rios pertencentes à bacia do Rio Doce.

### **Clima**

SEU CLIMA é *tropical megatérmico e subúmido*, quase úmido. Os meses de outubro a março constituem um período razoavelmente chuvoso, em que as temperaturas predominantes são as mais elevadas e, conseqüentemente, de mais intensa evapotranspiração. Resulta daí que esses meses têm quase a probabilidade de se apresentarem com pequenos excedentes de água ou com pequenos déficits hídricos nos solos. Nesse particular, os meses de novembro e dezembro, cuja concentração de chuvas é maior, aparecem como exceção. Neles há quase sempre moderados excedentes de água. De maio a setembro, chove menos, contudo, inferiores também são as temperaturas predominantes, sobretudo no inverno (junho a agosto). Conseqüentemente, a carência de chuvas não é tão grande para tornar os solos muito secos. Há sempre algumas

chuvas provocadas pela passagem de *frentes frias* de origem subpolar. Tais correntes de ar, provocadoras não apenas de chuvas, mas também de sensíveis quedas de temperatura, tornam a tendência desses meses mais para úmidos do que para secos e a probabilidade de chuvas suficientes às necessidades ambientais é um pouco maior do que a probabilidade de insuficiência. Quanto às principais características térmicas, sua temperatura média anual oscila em torno de 24°C com predomínio de valores mais altos de dezembro a abril, quando as máximas diárias predominantes ficam em torno de 30°C, mas raramente ultrapassa os 35°C. As médias mensais no inverno oscilam em torno de 19 ou 26°C, mas são comuns mínimas diárias de 13 a 14°C, tendo já sido registrado valores próximos de 10°C, sob ação de intensos anticiclones frios de origem polar.

## Vegetação

A COBERTURA vegetal primitiva do Município, do tipo florestal, era representada pela *floresta estacional semidecídua*, que para leste e sul se confundia com a *floresta atlântica de planície e encosta* muito expressiva, em grande parte do vale do rio Doce, riquíssima em espécies de madeiras de lei. A degradação desta cobertura, deveu-se, em grande parte à instalação da lavoura cafeeira, no final do século passado, hoje substituída por pastagens.

## Solos

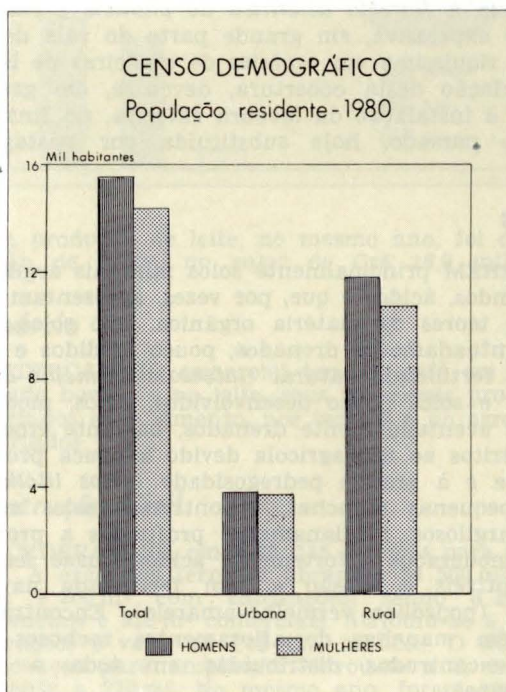
OCORREM principalmente solos minerais argilosos, profundos, ácidos e que, por vezes, apresentam elevados teores de matéria orgânica. São solos bem acentuadamente drenados, pouco erodidos e com baixa fertilidade natural (*latossolo vermelho-amarelo*), e solos pouco desenvolvidos, rasos, moderados a acentuadamente drenados, bastante erodidos e restritos ao uso agrícola devido à pouca profundidade e à grande pedregosidade (*solos litólicos*). Em pequenas manchas, encontramos solos minerais argilosos, medianamente profundos a profundos, moderados a fortemente ácidos, quase sempre susceptíveis à erosão e com fertilidade natural baixa (*podzólico vermelho-amarelo*). Encontramos também manchas de afloramentos rochosos que são encontradas distribuídas em toda a área municipal.

## ASPECTOS DEMOGRÁFICOS

### Censo Demográfico

O CENSO Demográfico cadastrou 30.099 pessoas residindo em Pancas, em 1.º de setembro de 1980.

MUNICÍPIO E DISTRITOS	POPULAÇÃO RESIDENTE				
	Total	Situação urbana		Situação rural	
		Homens	Mulheres	Homens	Mulheres
<b>PANCAS.....</b>	<b>30 099</b>	<b>3 798</b>	<b>3 735</b>	<b>11 849</b>	<b>10 717</b>
Pancas.....	10 179	2 130	2 058	3 158	2 833
Alto Rio Novo.....	5 555	847	817	2 017	1 874
Lajinha.....	10 229	347	350	5 031	4 501
Palmerino.....	1 739	79	73	822	765
Vila Verde.....	2 397	395	437	821	744





A densidade demográfica era de 32,72 habitantes por quilômetro quadrado.

A média geométrica de crescimento anual, no último decênio intercensitário, atingiu 0,68.

## ***Movimento da População***

REGISTRARAM-SE, em 1981, 1.280 nascimentos e 219 óbitos. Realizaram-se 261 casamentos.

---

## **ASPECTOS ECONÔMICOS**

---

ENTRE as diversas atividades, têm predominância na economia municipal as culturas agrícolas, a pecuária e a produção de leite.

### ***Indústria***

PESQUISA Industrial de 1979 revelou a existência de 15 estabelecimentos que apresentaram produção avaliada em Cr\$ 141,3 milhões. Contaram-se 71 pessoas ocupadas, sendo 56 ligadas à produção.

Foram pagos salários no total de Cr\$ 1,6 milhão, dos quais Cr\$ 1,1 milhão ao pessoal ligado à produção.

As despesas com operações industriais atingiram um total de Cr\$ 122,3 milhões, sendo Cr\$ 122,0 milhões com matérias-primas, materiais e componentes.

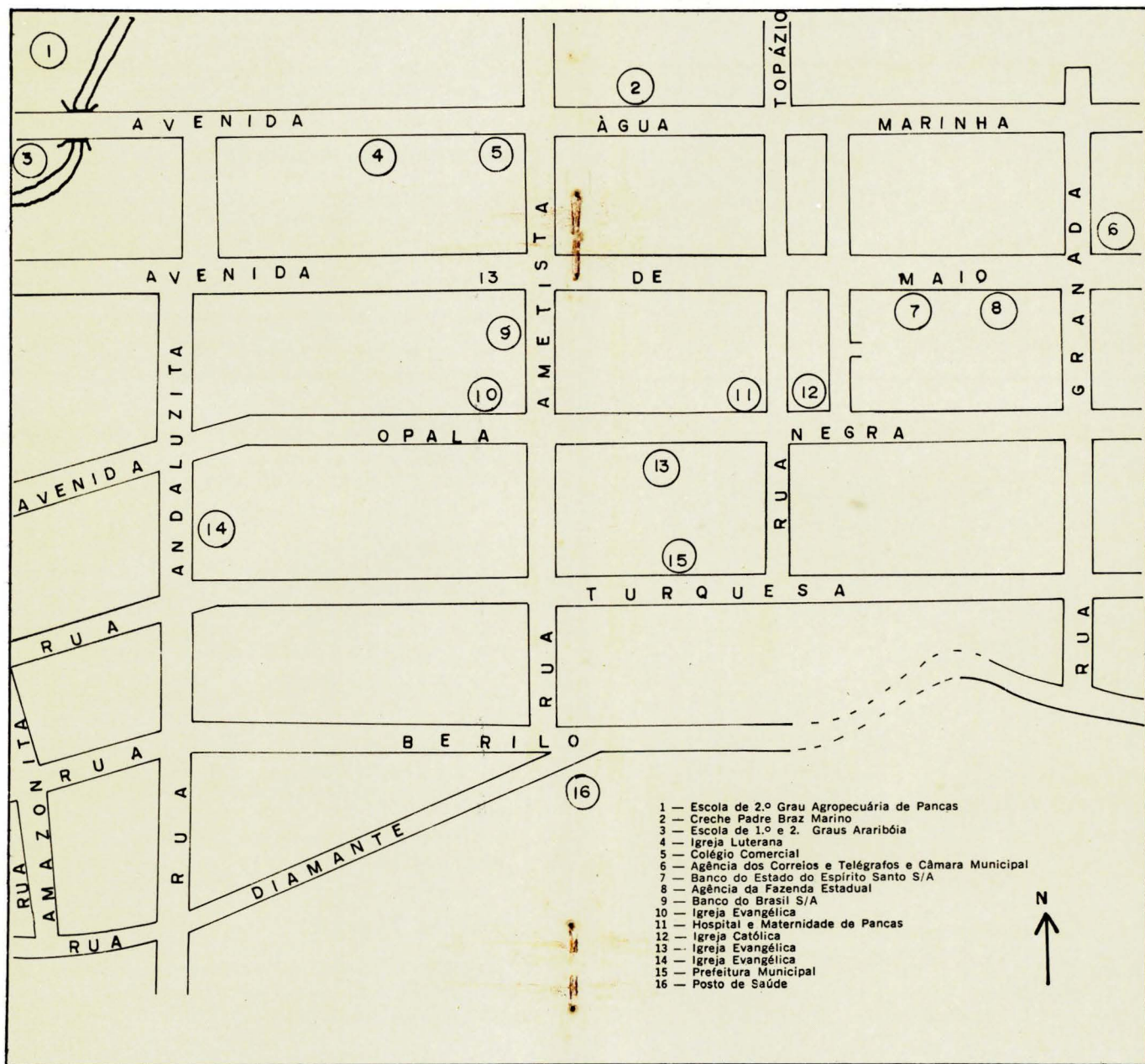
O valor da transformação industrial alcançou Cr\$ 19,1 milhões.

### ***Extração Vegetal***

EM 1980 produziram-se 1.100 m<sup>3</sup> de madeira em toras e 850 m<sup>2</sup> de lenha, nos valores de Cr\$ 2,6 milhões e Cr\$ 196,0 milhares, respectivamente.

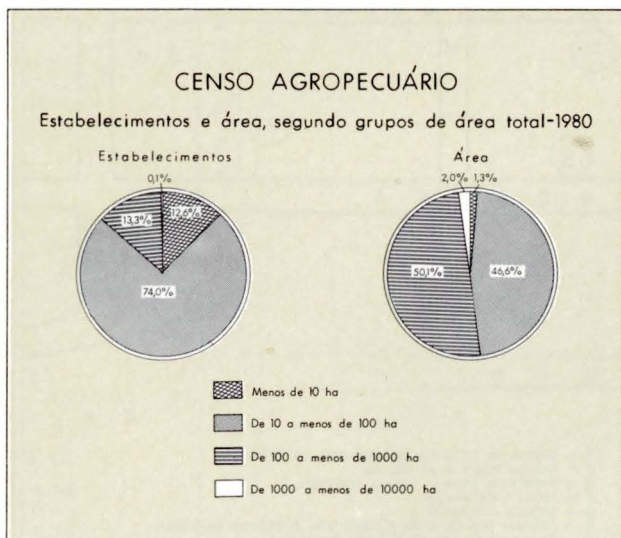
### ***Censo Agropecuário***

O CENSO Agropecuário de 1980 pesquisou 1.299 estabelecimentos, com 78.817 hectares.



Grupados por faixas de área total, distribuíam-se da forma a seguir:

GRUPOS DE ÁREA TOTAL (ha)	ESTABELECIMENTOS AGROPECUÁRIOS			
	Número		Área	
	Absoluto	Relativo (%)	Absoluta (ha)	Relativa (%)
<b>TOTAL</b> .....	<b>1 299</b>	<b>100,0</b>	<b>78 817</b>	<b>100,0</b>
Menos de 10.....	163	12,6	1 033	1,3
De 10 a menos de 100.....	962	74,0	36 711	46,6
De 100 a menos de 1 000.....	173	13,3	39 485	50,1
De 1 000 a menos de 10 000..	1	0,1	1 588	2,0



Encontraram-se lavouras permanentes em 1.266 estabelecimentos (25.877 ha) e temporárias, em 971 (6.048 ha).

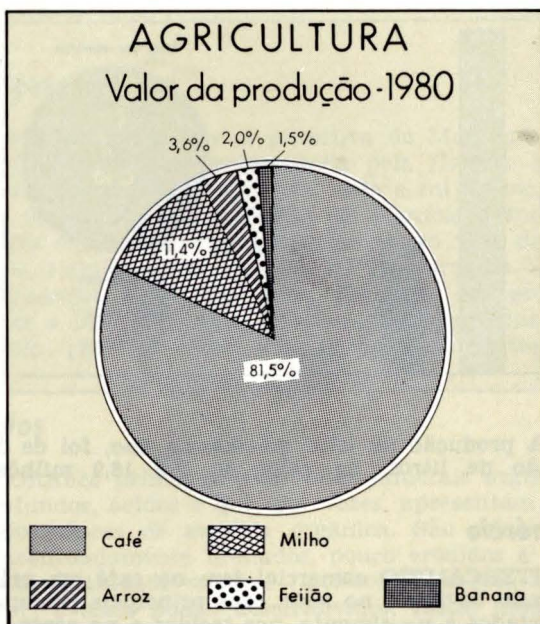
Ocupavam-se nas atividades agropecuárias 12.347 pessoas. Registraram-se 98 tratores.

## Agricultura

A SAFRA dos principais produtos agrícolas foi colhida em 18.542 hectares e avaliada em Cr\$ 332,8 milhões, em 1980.

PRINCIPAIS PRODUTOS AGRÍCOLAS	ÁREA COLHIDA (ha)	PRODUÇÃO AGRÍCOLA		
		Quantidade (t)	Valor	
			Absoluto (Cr\$ 1 000)	Relativo (%)
<b>TOTAL.....</b>	<b>18 542</b>	<b>...</b>	<b>332 810</b>	<b>100,0</b>
Café.....	13 003	13 560	271 200	81,5
Milho.....	3 500	6 300	37 800	11,4
Arroz.....	500	925	12 025	3,6
Feijão.....	1 350	191	6 685	2,0
Banana (1).....	189	170	5 100	1,5

(1) Quantidade em 1.000 cachos.



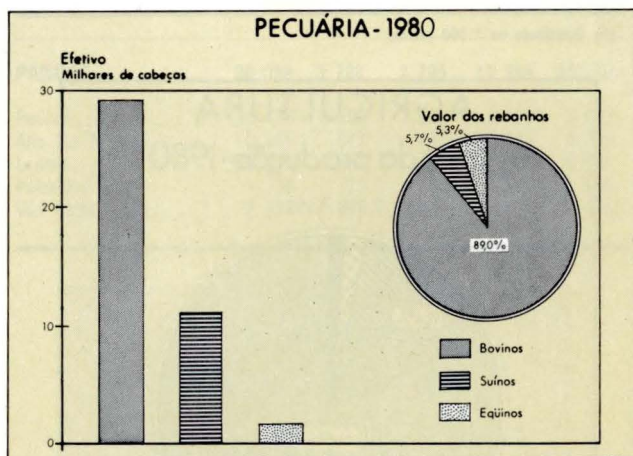
Contam os munícipes com o auxílio de 1 agrônomo.

Há 2 armazéns, com capacidade útil de 14.005 m<sup>3</sup>.

### **Pecuária**

OS PRINCIPAIS rebanhos, totalizando 42.797 cabeças, foram avaliados em Cr\$ 439,0 milhões, em 1980.

PRINCIPAIS ESPÉCIES	REBANHOS		
	Efetivo (cabeças)	Valor	
		Absoluto (Cr\$ 1 000)	Relativo (%)
<b>TOTAL.....</b>	<b>42 797</b>	<b>438 998</b>	<b>100,0</b>
Bovinos.....	29 389	390 771	89,0
Suínos.....	11 758	25 127	5,7
Equínos.....	1 650	23 100	5,3



A produção de leite, no mesmo ano, foi de 1,7 milhão de litros, no valor de Cr\$ 16,9 milhões.

## Comércio

O INTERCÂMBIO comercial tem no café em grão, no gado bovino e no leite, seus principais produtos exportados e no cimento, nos tecidos e no arroz, os importados.

## Construção Civil

CONCEDERAM-SE, em 1982, 115 licenças para construir. A área dos terrenos abrangia 34.500 m<sup>2</sup>, dos quais 9.200 m<sup>2</sup> com edificações, sendo 8.280 m<sup>2</sup> residenciais e 920 m<sup>2</sup> comerciais. Atribuiu-se a essas edificações o valor de Cr\$ 12,0 milhões. O número de licenças para ampliação elevou-se a 8, correspondente a 270 m<sup>2</sup>. No mesmo ano, foram expedi-

das 16 licenças de "habite-se" para 1.472 m<sup>2</sup> de edificações, no valor de Cr\$ 19,0 milhões.

## Propriedade Imobiliária

O REGISTRO de Imóveis transcreveu, em 1982, 365 transmissões, no valor de Cr\$ 246,0 milhões, das quais 181 por compra e venda (Cr\$ 151,0 milhões).

Foram inscritas 49 hipotecas convencionais, no valor de Cr\$ 56,0 milhões.

## Serviços

O MUNICÍPIO conta com 3 pensões, 2 postos de gasolina, 1 de gasolina e álcool, 58 bares, botequins e semelhantes, 7 salões de barbeiro e 3 salões de beleza, entre os estabelecimentos de prestação de serviços.

## Estabelecimentos Bancários

PANCAS dispõe de 3 estabelecimentos oficiais.

Exercem suas profissões, 5 técnicos de contabilidade.

## Transportes

O MUNICÍPIO é servido pelas rodovias estaduais: ES-341 e ES-164, e por rodovias municipais.



As principais ligações rodoviárias por ônibus se fazem nos seguintes tempos médios:

LOCALIDADES	DISTÂNCIA (km)	TEMPO DE PERCURSO (horas)
Brasília (DF).....	1 420	24:10
Vitória.....	183	04:10
Rio de Janeiro (RJ).....	681	12:10
São Paulo (SP).....	1 162	19:10
Belo Horizonte (MG).....	716	12:40
Colatina.....	53	01:10
Conselheiro Pena (MG).....	53	01:10
Resplendor (MG).....	53	01:10
Baixo Guandu.....	68	02:30
São Gabriel da Palha.....	71	01:40
Mantenópolis.....	75	02:00

Achavam-se registrados 421 automóveis e jipes, 95 caminhões, 104 camionetas e 35 veículos a motor não especificados, em 1982.

## Comunicações

A EMPRESA Brasileira de Correios e Telégrafos — ECT — mantém 4 agências no Município.

As comunicações telefônicas estão a cargo de 1 posto de serviços.

Em Pancas captam-se, regularmente, transmissões da TV Gazeta, Canal 4 e TV Vitória, Canal 6, ambas de Vitória.

## ASPECTOS SOCIAIS

### Urbanização

O IX RECENSEAMENTO Geral do Brasil contou, em 1980, 7.468 prédios e 7.090 domicílios. Destes, 5.882 estavam ocupados, 1.166 vagos, 25 eram usados ocasionalmente, 6 encontravam-se fechados e 11 constituíam habitações coletivas.

Dentre os domicílios particulares ocupados, 1.590 localizavam-se na zona urbana e 4.292 na rural.

Há 741 consumidores de energia elétrica na Sede Municipal.

Dos prédios existentes, na zona urbana, 1.032 estavam ligados à rede de abastecimento de água e 980 à rede geral de esgotos sanitários.

Entre os principais logradouros registram-se 2 praças e parques, 3 avenidas e 14 ruas.

O Município é beneficiado pelo Programa PROVÁRZEA.

### **Assistência Médico-Sanitária**

A ASSISTÊNCIA médico-sanitária está a cargo de 1 estabelecimento com 17 leitos e de 2 sem internação.

O corpo de saúde é constituído de 4 médicos, 5 dentistas, 3 farmacêuticos, 3 parteiras e 2 auxiliares de enfermagem.

Funcionam 7 farmácias e drogarias.

### **Religião**

SEGUNDO o IX Recenseamento Geral do Brasil, 68,4% se declararam católicos; 25,4%, protestantes; 0,2%, espíritas; 1,4%, de outras religiões e 4,4%, sem religião. Os demais se omitiram.

*Igreja Matriz de Santa Luzia*





---

## **ASPECTOS CULTURAIS**

---

A POPULAÇÃO alfabetizada, segundo o Recenseamento Geral de 1980, era de 13.703 pessoas de 5 anos e mais: 4.280 no quadro urbano e 9.423 no rural. O índice de alfabetização era de 54,0%.

### ***Ensino de 1.º Grau***

NAS 125 unidades escolares do ensino de 1.º grau, matricularam-se 5.525 alunos sob orientação de 205 professores, em 1981.

### ***Ensino de 2.º Grau***

O ENSINO de 2.º grau era ministrado em 3 estabelecimentos, com 3 cursos de habilitação profissional.

Em 1981 o corpo docente era constituído de 18 professores e o discente, de 214 alunos.

### ***Outros Aspectos***

OS MUNICÍPES dispõem de 2 bibliotecas e se reúnem em 2 associações culturais e 2 desportivas.

---

## **ASPECTOS ADMINISTRATIVOS E POLÍTICOS**

---

### ***Finanças Públicas***

EM 1980, a arrecadação do Estado atingiu Cr\$ 55,1 milhões. O município arrecadou Cr\$ 41,3 milhões, realizando despesas no valor de Cr\$ 41,2 milhões, no mesmo ano.

O Orçamento Municipal para 1982 previa receita de Cr\$ 150,0 milhões e fixava igual despesa.

A arrecadação federal é realizada no Município de Colatina.

Há uma Coletoria Estadual.

### ***Representação Política***

A CÂMARA Municipal é constituída de 9 vereadores.

Achavam-se inscritos nas eleições de 15 de novembro de 1982, 13.303 eleitores.

## **IBGE**

**Presidente: Jessé Montello**

**Diretor de População e Social:**  
Valeria da Motta Leite

**Diretor de Economia:**  
José Welisson Rossi

**Diretor de Agropecuária, Recursos Naturais e Geografia:**  
Amaro da Costa Monteiro

**Diretor de Geodésia e Cartografia:**  
Mauro Pereira de Mello

**Diretor de Administração:**  
Aluizio Brandão de Albuquerque Mello

**Diretor de Formação e Aperfeiçoamento de Pessoal:**  
Elias Paladino

**Diretor de Informática:**  
Renato Galvão Flores Júnior

"A FUNDAÇÃO INSTITUTO BRASILEIRO DE GEOGRAFIA E ESTATÍSTICA — IBGE, de acordo com a Lei n.º 5.878, de 11 de maio de 1973, tem como objetivo básico assegurar informações e estudos de natureza estatística, geográfica, cartográfica e demográfica necessários ao conhecimento da realidade física, econômica e social do País, visando especialmente ao planejamento econômico e social e à segurança nacional. Para consecução deste objetivo atua o IBGE, principalmente, nas seguintes áreas: estatísticas primárias (contínuas e censitárias); estatísticas derivadas (indicadores econômicos e sociais, sistemas de contabilidade social e outros sistemas de estatísticas derivadas); pesquisas, análises e estudos estatísticos, demográficos, geográficos, geodésicos e cartográficos; levantamentos geodésicos e topográficos, mapeamento e outras atividades cartográficas; sistematização de dados sobre meio ambiente e recursos naturais, segundo a ocorrência, distribuição e frequência."

Rio de Janeiro, RJ, 6 de fevereiro de 1985

SECRETARIA DE PLANEJAMENTO DA PRESIDÊNCIA DA REPÚBLICA  
FUNDAÇÃO INSTITUTO BRASILEIRO DE GEOGRAFIA E ESTATÍSTICA - IBGE



I S S N 0102-1087