

ABAIÁ

BAHIA

NORDESTE

BRASIL

A Fundação Instituto Brasileiro de Geografia e Estatística — IBGE promove o lançamento de Nova Série de Monografias Municipais, oferecendo ao usuário, em formato de fácil manuseio, informações disponíveis sobre os municípios brasileiros.

Os dados, embora resumidos, focalizam aspectos físico, demográfico, social, econômico e político-administrativo, retratando o desenvolvimento do País.



Edmar Lisboa Bacha
Presidente

ABAÍRA

BAHIA

ASPECTOS FÍSICOS — Área: 620 km²; altitude da Sede: 641 m; temperatura média anual: 22°C; precipitação pluviométrica anual: 750 a 1.000 mm.

POPULAÇÃO RESIDENTE — 8.982 habitantes (Censo Demográfico — 1980); densidade demográfica: 14,49 habitantes por quilômetro quadrado.

ASPECTOS ECONÔMICOS — 1.356 estabelecimentos agropecuários, 13 industriais, 125 do comércio varejista, 1 do atacadista, 63 de prestação de serviços (Censos Econômicos — 1980); 2 estabelecimentos bancários (1 oficial).

ASPECTOS CULTURAIS — 59,9%, índice de alfabetização; 63 unidades escolares do ensino de 1.º grau, 2 estabelecimentos do ensino de 2.º grau; 1 biblioteca.

URBANIZAÇÃO — 1 avenida, 15 ruas, 3 praças e parques, 1 jardim; 2.958 prédios, 366 ligados à rede de água; 16 estabelecimentos de serviços de alojamento e alimentação.

ASSISTÊNCIA MÉDICA — 3 estabelecimentos médico-sanitários sem internação; 4 farmácias e drogarias.

ORÇAMENTO MUNICIPAL PARA 1982 — Receita prevista e despesa fixada (milhões de cruzeiros): 33,0.

REPRESENTAÇÃO POLÍTICA — 9 vereadores em exercício; 3.852 eleitores inscritos nas eleições de 1982.

NOTAS HISTÓRICAS

NO FINAL do século XIX, José Joaquim Azevedo se estabeleceu com uma casa comercial à margem do caminho para Bom Jesus do Rio de Contas, atual Piatã. Ali surgiu o povoado "Venda", cuja denominação mais tarde foi mudada para "Tabocas", em razão da existência de uma espécie de bambu, conhecido como taboca.

Em 1916, o topônimo foi alterado para Abaira, vocábulo tupi-guarani, designativo de uma espécie de abelha do chão.

Formação Administrativa

O MUNICÍPIO, desmembrado do de Piatã, foi criado em 22 de fevereiro de 1962, pela Lei Estadual n.º 1.622 e instalado em 7 de abril de 1963.

Na Divisão Territorial de 1965, figurou com o Distrito-Sede e o de Catolés, situação em que permanece.

Organização Judiciária

O MUNICÍPIO integra a Comarca de Piatã, de 1.^a entrância e com 2 distritos judiciários.

ASPECTOS FÍSICOS

Localização Geográfica

SITUADO na Mesorregião do Oeste Baiano e na Microrregião da Chapada Diamantina Meridional, Abaira, com área de 620 km², é limitado ao norte pelos municípios de Piatã e Mucugê; ao sul, pelos de Rio de Contas, Jussiape e Ibicoara; a leste, pelo de Mucugê; a oeste, pelo de Rio do Pires. A Sede Municipal, a 641 metros de altitude, tem sua posição geográfica determinada pelo paralelo de 13°14'59", de latitude sul, em sua interseção com o meridiano de 41°39'54", de longitude oeste.

Relevo e Hidrografia

O TERRITÓRIO, localizado na Chapada Diamantina, em uma região de rochas cristalinas, apresenta um relevo bastante montanhoso, com cotas que oscilam entre 600 e 1.500 metros de altitude. Des-

tacam-se as serras Itubira, Barbado, Pastinho, Estiva, Tromba, Santana, Bonito e Teixeira.

A rede hidrográfica corresponde à alta bacia do rio de Contas, destacando-se o rio Água Suja e os riachos Lameirão ou Bonito e Taboquinha.

Clima

CLIMA *tropical mesotérmico*, quase megatérmico e *subúmido* do tipo seco. Sob efeito de sua posição latitudinal e da altitude do lugar, a temperatura média anual é em torno de 22°C, com pequena amplitude térmica anual, cerca de 4°C, significando que em qualquer mês a temperatura mantém-se de moderada a elevada. O verão é quente, já que a temperatura média nesse período é em torno de 23,5°C. O inverno é ameno, uma vez que a temperatura média nessa estação oscila em torno de 20°C. A precipitação pluviométrica média anual é baixa, geralmente entre 750 e 1.000 mm, sendo mal distribuída ao longo do ano e bastante irregular no decorrer dos anos, com anos chuvosos (cerca de 1.900 mm) e anos muito secos (cerca de 250 mm). Caracteriza-se sobretudo por uma estação chuvosa de novembro a março, concentrando cerca de 85% do total anual e outra bastante seca de abril a outubro, cujas chuvas, além de raras, são de pouca intensidade, ficando até mesmo ausentes durante vários anos neste período. Conseqüentemente, apresenta de moderados a grandes déficits de água e uma estação seca de 4 a 6 meses. A umidade relativa do ar é em torno de 75%.

Vegetação

A VEGETAÇÃO que recobre grande parte da área do Município é bastante variada em virtude do relevo acentuado da parte sul da Chapada Diamantina. Vertentes íngremes e superfícies levemente inclinadas se sucedem, dando origem a ambientes mais diversos. A *caatinga*, formação predominante, é interrompida continuamente por formações de *cerrado* que tomam as denominações de "gerais" e "carrasco". Em certos trechos, a vegetação se adensa com características de floresta, surgindo então a *mata de cipó*. A agricultura, feita em grande parte utilizando-se da irrigação, bem como a pecuária, em moldes extensivos, modificaram substancialmente a cobertura vegetal primitiva.

Solos

OCORREM predominantemente solos minerais pouco desenvolvidos, rasos, moderados a acentuadamente drenados, bastante susceptíveis à erosão e fortemente ácidos. São solos restritos ao uso agri-

cola devido principalmente à pouca profundidade e à deficiência de fósforo. Frequentemente ocorrem em áreas que apresentam afloramentos de rocha, que são representadas por exposições de diferentes tipos de rochas (*solos litólicos + afloramentos de rocha*). Aparecem, em manchas menores, solos minerais bem desenvolvidos, medianamente profundos a profundos, porosos, de consistência friável a firme, bem a moderadamente drenados e com possibilidade de uso agrícola devido às suas características físicas e químicas. Estes solos acham-se em associação com a unidade anteriormente descrita (*podzólico vermelho-amarelo*). Encontramos, ainda, marcha de solos bem desenvolvidos, profundos, bem drenados, ácidos e com baixa fertilidade natural (*latossolo vermelho-amarelo*).

ASPECTOS DEMOGRÁFICOS

Censo Demográfico

O CENSO Demográfico cadastrou 8.982 pessoas residindo em Abaira, em 1.º de setembro de 1980. Destas, 5.498 localizavam-se no Distrito-Sede, 6.711 na zona rural e 4.621 eram do sexo feminino.

A densidade demográfica era de 14,49 habitantes por quilômetro quadrado.

A média geométrica de crescimento anual, no último decênio intercensitário, atingiu 0.52.

Movimento da População

REGISTRARAM-SE, em 1981, 262 nascimentos e 42 óbitos. Realizaram-se 39 casamentos.

ASPECTOS ECONÔMICOS

ENTRE as diversas atividades, têm predominância na economia municipal a agricultura, a pecuária e o comércio.

Indústria

O CENSO Industrial de 1980 revelou a existência de 13 estabelecimentos, que apresentaram produção avaliada em Cr\$ 2,2 milhões. Contaram-se 31 pessoas ocupadas, sendo 5 ligadas à produção.

Foram pagos salários no total de Cr\$ 72,0 milhares.

As despesas com operações industriais atingiram total de Cr\$ 1,1 milhão (Cr\$ 975,0 milhares com matérias-primas, materiais e componentes).

O valor da transformação industrial alcançou Cr\$ 1,2 milhão.

Extração Vegetal

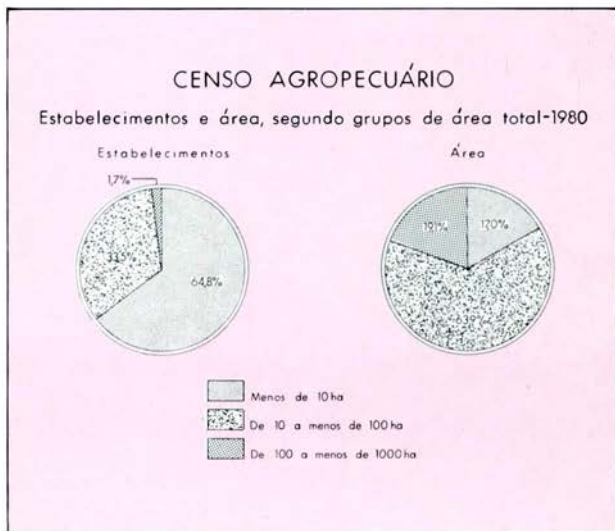
EM 1980, produziram-se 15.000 m³ de madeira em toras, 15.000 m³ de lenha e 9 t de fruto de umbu, nos valores de Cr\$ 9,0 milhões, Cr\$ 3,8 milhões e Cr\$ 90,0 milhares, respectivamente.

Censo Agropecuário

O CENSO Agropecuário de 1980 pesquisou 1.356 estabelecimentos, com 17.320 hectares.

Grupados por faixas de área total, distribuíam-se da forma a seguir:

| GRUPOS DE ÁREA TOTAL (ha) | ESTABELECIMENTOS AGROPECUÁRIOS | | | |
|------------------------------|--------------------------------|--------------|---------------|--------------|
| | Número | | Área | |
| | Absoluto | Relativo (%) | Absoluta (ha) | Relativa (%) |
| TOTAL | 1 356 | 100,0 | 17 320 | 100,0 |
| Menos de 10..... | 879 | 64,8 | 2 952 | 17,0 |
| De 10 a menos de 100..... | 454 | 33,5 | 11 056 | 63,9 |
| De 100 a menos de 1 000..... | 23 | 1,7 | 3 312 | 19,1 |



Encontraram-se lavouras permanentes em 693 estabelecimentos (703 ha) e temporárias, em 1.126 (2.905 ha).

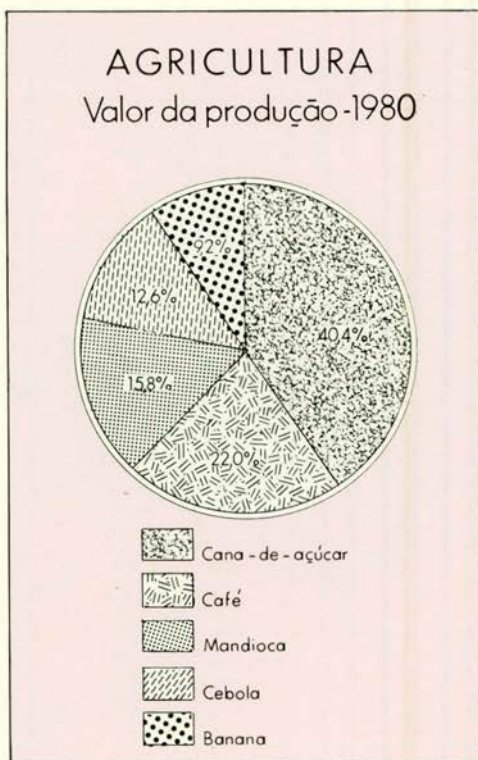
Ocupavam-se nas atividades agropecuárias 5.733 pessoas.

Agricultura

A SAFRA dos principais produtos agrícolas foi colhida em 1.609 hectares e avaliada em Cr\$ 36,3 milhões, em 1980.

| PRINCIPAIS PRODUTOS AGRÍCOLAS | ÁREA COLHIDA (ha) | PRODUÇÃO AGRÍCOLA | | |
|-------------------------------|-------------------|-------------------|-----------------------|--------------|
| | | Quantidade (t) | Valor | |
| | | | Absoluto (Cr\$ 1 000) | Relativo (%) |
| TOTAL | 1 609 | | 36 349 | 100,0 |
| Cana-de-açúcar..... | 981 | 24 474 | 14 684 | 40,4 |
| Café..... | 320 | 160 | 8 000 | 22,0 |
| Mandioca..... | 238 | 5 755 | 5 755 | 15,8 |
| Cebola..... | 29 | 182 | 4 550 | 12,6 |
| Banana (1)..... | 41 | 84 | 3 360 | 9,2 |

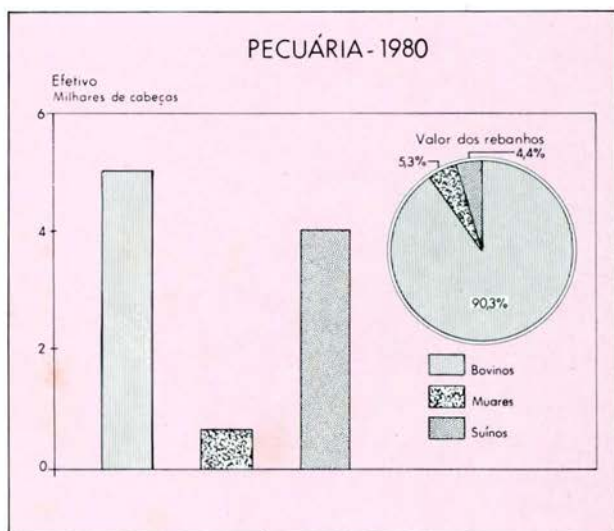
(1) Quantidade em 1.000 rachos.



Pecuária

OS PRINCIPAIS rebanhos, totalizando 9.692 cabeças, foram avaliados em Cr\$ 85,0 milhões, em 1980.

| PRINCIPAIS ESPÉCIES | REBANHOS | | |
|---------------------|----------------------|--------------------------|-----------------|
| | Efetivo (cabeças) | Valor | |
| | | Absoluto (Cr\$ 1 000) | Relativo (%) |
| TOTAL | 9 692 | 85 034 | 100,0 |
| Bovinos..... | 5 042 | 76 764 | 90,3 |
| Muareis..... | 650 | 4 550 | 5,3 |
| Suínos..... | 4 000 | 3 720 | 4,4 |



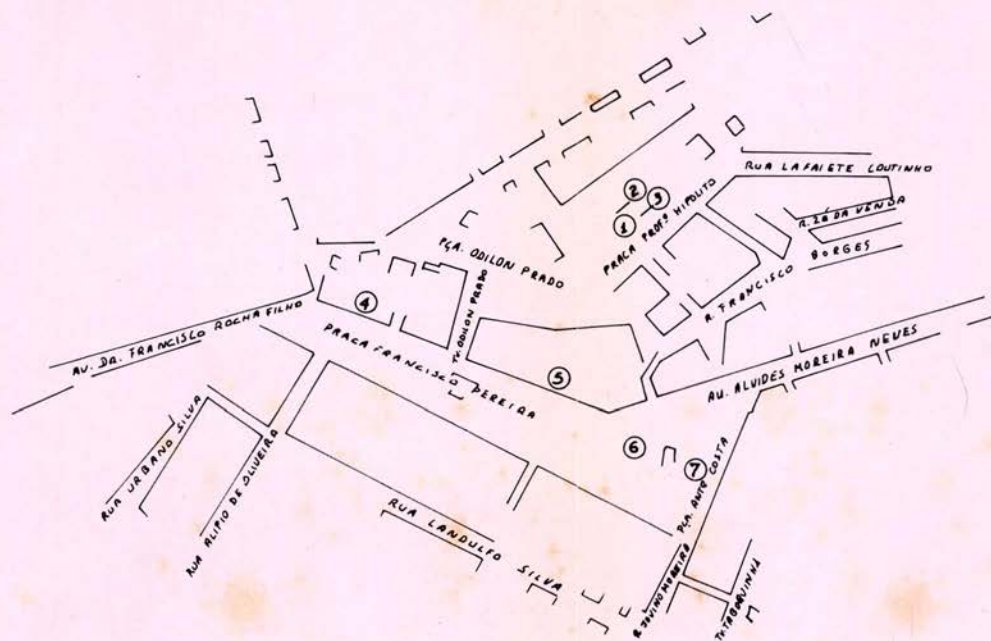
A produção de leite, no mesmo ano, foi de 252 mil litros, no valor de Cr\$ 3,8 milhões.

Comércio

O CENSO Comercial de 1980 apurou a existência de 1 estabelecimento do comércio atacadista e 125 do varejista, alcançando o valor das vendas Cr\$ 30,8 milhões.

O intercâmbio comercial tem na aguardente, no café e no feijão, seus principais produtos exportados e no açúcar, no arroz e no óleo vegetal, os importados.

CIDADE DE ABAÍRA - BA



- 1 — Prefeitura Municipal
- 2 — Posto da TELEBAHIA
- 3 — Banco Brasileiro de Descontos S/A
- 4 — Posto de Saúde
- 5 — Correios e Telégrafos
- 6 — Igreja Nossa Senhora da Saúde
- 7 — Praça Antônio Costa

Propriedade Imobiliária

O REGISTRO de Imóveis transcreveu, em 1982, 33 transmissões, no valor de Cr\$ 5,0 milhões, das quais 20 por compra e venda (Cr\$ 1,0 milhão).

Foram inscritas 4 hipotecas convencionais, no valor de Cr\$ 4,0 milhões.

Serviços

SEGUNDO o Censo dos Serviços — 1980, havia 63 estabelecimentos em funcionamento em Abaíra: 16 de serviços de alojamento e alimentação; 40 de reparação, manutenção, instalação e confecção sob medida, e 7 de serviços pessoais e de higiene pessoal. Nessas atividades ocupavam-se 78 pessoas, sendo de 75 a média mensal do pessoal ocupado.

A receita foi de Cr\$ 5,6 milhões.

Estabelecimentos Bancários

ABAÍRA dispõe de 2 estabelecimentos, dos quais 1 oficial.

Os municípios contam com os serviços de 1 técnico de contabilidade.

Transportes

O Distrito-Sede é servido por 1 linha de ônibus intermunicipal para Vitória da Conquista e 1 linha interestadual para São Paulo.

As principais ligações rodoviárias por ônibus se fazem nos seguintes tempos médios:

| LOCALIDADES | DISTANCIA (km) | TEMPO DE PERCURSO (horas) |
|----------------------------|-------------------|---------------------------------|
| Brasília (DF)..... | 1 200 | 21 :00 |
| Salvador..... | 831 | 14 :00 |
| Rio de Janeiro (RJ)..... | 1 347 | 20 :00 |
| São Paulo (SP)..... | 1 578 | 27 :00 |
| Livramento do Brumado..... | 91 | 03 :20 |
| Piatã..... | 24 | 01 :00 |
| Jussiape..... | 38 | 01 :20 |
| Rio de Contas..... | 78 | 03 :00 |
| Ibicoara..... | 88 | 04 :30 |
| Mucugê..... | 85 | 05 :00 |
| Rio do Pires..... | 223 | 11 :00 |



Em 1982, achavam-se registrados 25 automóveis e jipes, 6 caminhões, 8 camionetas e 1 veículo a motor, não especificado.

Comunicações

A EMPRESA Brasileira de Correios e Telégrafos — ECT — mantém 2 agências no Município.

ASPECTOS SOCIAIS

Urbanização

O IX RECENSEAMENTO Geral do Brasil contou, em 1980, 2.958 prédios e 2.299 domicílios. Destes, 1.809 estavam ocupados, 325 vagos, 157 eram usados ocasionalmente e 8 constituíam habitações coletivas.



Vista Parcial da Cidade

Dentre os domicílios particulares ocupados, 510 localizavam-se na zona urbana e 1.299 na rural.

Havia 247 consumidores de energia elétrica na Sede Municipal, em 1981.

Dos prédios existentes, 366 estavam ligados à rede de abastecimento de água.

Entre os principais logradouros registram-se 3 praças e parques, 1 jardim, 1 avenida e 15 ruas.



Praça Carmelino Novais

Assistência Médico-Sanitária

A ASSISTÊNCIA médico-sanitária está a cargo de 3 estabelecimentos sem internação.

Funcionam 4 farmácias e drogarias.

Religião

SEGUNDO o IX Recenseamento Geral do Brasil, 92,7% dos habitantes se declararam católicos; 6,4%, protestantes; 0,1%, espíritas; 0,4%, de outras religiões e 0,3%, sem religião. Os demais se omitiram.



Igreja de São Sebastião



Igreja Matriz de Nossa Senhora da Saúde

ASPECTOS CULTURAIS

A POPULAÇÃO alfabetizada, segundo o Recenseamento Geral de 1980, era de 4.739 pessoas de 5 anos e mais: 1.523 no quadro urbano e 3.216 no rural. O índice de alfabetização era de 59,9%.

Ensino de 1.º Grau

NAS 63 unidades escolares do ensino de 1.º grau, matricularam-se 1.684 alunos sob orientação de 87 professores, em 1981.

Ensino de 2.º Grau

O ENSINO de 2.º grau era ministrado em 2 estabelecimentos.

Em 1981 o corpo docente era constituído de 18 professores e o discente, de 93 alunos.

Outros Aspectos

OS MUNICÍPIES dispõem de 1 biblioteca.

ASPECTOS ADMINISTRATIVOS E POLÍTICOS

Finanças Públicas

EM 1980, a arrecadação da União atingiu Cr\$ 753,0 milhares e a do Estado Cr\$ 1,6 milhão. O Município arrecadou Cr\$ 9,8 milhões, realizando despesas no valor de Cr\$ 8,0 milhões, no mesmo ano.

O Orçamento Municipal para 1982 previa receita de Cr\$ 33,0 milhões e fixava igual despesa.

A arrecadação federal de Abaira é realizada no município de Livramento do Brumado e a estadual, no de Piatã.



Prefeitura Municipal e Agência do BRADESCO

Representação Política

A CÂMARA Municipal é constituída de 9 vereadores.

Achavam-se inscritos nas eleições de 15 de novembro de 1982, 3.852 eleitores.

"A FUNDAÇÃO INSTITUTO BRASILEIRO DE GEOGRAFIA E ESTATÍSTICA — IBGE, de acordo com a Lei n.º 5.878, de 11 de maio de 1973, tem como objetivo básico assegurar informações e estudos de natureza estatística, geográfica, cartográfica e demográfica necessários ao conhecimento da realidade física, econômica e social do País, visando especialmente ao planejamento econômico e social e à segurança nacional. Para consecução deste objetivo atua o IBGE, principalmente, nas seguintes áreas: estatísticas primárias (contínuas e censitárias); estatísticas derivadas (indicadores econômicos e sociais, sistemas de contabilidade social e outros sistemas de estatísticas derivadas); pesquisas, análises e estudos estatísticos, demográficos, geográficos, geodésicos e cartográficos; levantamentos geodésicos e topográficos, mapeamento e outras atividades cartográficas; sistematização de dados sobre meio ambiente e recursos naturais, segundo a ocorrência, distribuição e frequência."

IBGE

Presidente: Edmar Lisboa Bacha

Diretor-Geral: Regis Bonelli

Diretor de População e Social:
Cláudio Leopoldo Salm

Diretor de Economia:
Eduardo Augusto de Almeida Guimarães

Diretor de Agropecuária, Recursos Naturais e Geografia:
Charles Curt Mueller

Diretor de Geodésia e Cartografia:
Mauro Pereira de Mello

Diretor de Administração:
Alexandre de Amaral Rezende

Diretor de Formação e Aperfeiçoamento de Pessoal:
Suzana Pinheiro Machado Mueller

Diretor de Informática:
Mario Aloysio Telles Ribeiro

