

CROMÍNIA

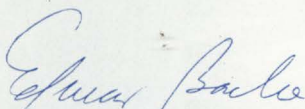
GOIÁS

CENTRO-OESTE

BRASIL

A Fundação Instituto Brasileiro de Geografia e Estatística — IBGE promove o lançamento de Nova Série de Monografias Municipais, oferecendo ao usuário, em formato de fácil manuseio, informações disponíveis sobre os municípios brasileiros.

Os dados, embora resumidos, focalizam aspectos físico, demográfico, social, econômico e político-administrativo, retratando o desenvolvimento do País.



Edmar Lisboa Bacha
Presidente

CROMÍNIA

GOIÁS

ASPECTOS FÍSICOS — *Área: 404 km²; altitude da Sede: 694 m; temperatura média anual: 22°C; precipitação pluviométrica média anual: 1.750 mm.*

POPULAÇÃO RESIDENTE — *3.355 habitantes (Censo Demográfico — 1980); densidade demográfica: 8,30 habitantes por quilômetro quadrado.*

ASPECTOS ECONÔMICOS — *223 estabelecimentos agropecuários, 12 industriais, 18 comerciais, 33 de prestação de serviços (Censos Econômicos — 1980); 1 estabelecimento bancário.*

ASPECTOS CULTURAIS — *67,3%, índice de alfabetização; 5 unidades escolares do ensino de 1.º grau, 1 do ensino de 1.º e 2.º graus; 1 biblioteca e 1 associação.*

URBANIZAÇÃO — *4 avenidas, 14 ruas, 2 praças, 1 jardim; 907 prédios, 341 ligados à rede de água, 374 à rede elétrica; 19 estabelecimentos de serviços de alojamento e alimentação.*

ASSISTÊNCIA MÉDICA — *1 estabelecimento médico-sanitário com 11 leitos, 1 posto de saúde; 2 médicos, 2 dentistas, 1 farmacêutico e 1 auxiliar de enfermagem; 1 farmácia.*

ORÇAMENTO MUNICIPAL PARA 1982 — *Receita prevista e despesa fixada (milhões de cruzeiros): 66,0.*

REPRESENTAÇÃO POLÍTICA — *7 vereadores em exercício; 2.349 eleitores inscritos nas eleições de 1982.*

NOTAS HISTÓRICAS

A CIDADE de Cromínia teve início em 1938, quando, para a construção de um campo de futebol moradores das redondezas escolheram um local, que ficou conhecido por Planura Verde. Ali, em casa de barro socado, já residia Francisco da Cruz.

Com o movimento de pessoas aos domingos, para as partidas de futebol e, também, para rezar o terço ao pé de uma Cruz, surgiram as primeiras casas. Em seguida, a capela. Antônio Alves de Siqueira, considerado seu fundador, e membros da família Cruz, ali radicados, deram início à construção do campo de futebol, ponto de origem do Povoado. A doação do terreno para o patrimônio assinalou o marco de progresso da localidade.

Em 1943, recebeu o nome de Cromínia, em virtude da exploração do minério de cromita, na serra Paraíso, próxima à Cidade.

Os naturais do Município são chamados *crominienses*.

Formação Administrativa

O DISTRITO, com parte do território do distrito de Mairipotaba, do município de Piracanjuba, foi criado pelo Decreto-Lei Estadual n.º 8.305, de 31 de dezembro de 1943.

O Município foi criado em 12 de dezembro de 1953, pela Lei Estadual n.º 897 que elevou o Distrito-Sede à categoria de Cidade. A instalação ocorreu a 19 de janeiro de 1954.

Desde a sua criação até a presente data, o Município figura apenas com 1 Distrito, Cromínia.

Organização Judiciária

O TERMO foi criado em 12 de novembro de 1953.

Achavam-se habilitados, ao exercício da profissão, 2 advogados, em 1981.

ASPECTOS FÍSICOS

Localização Geográfica

SITUADO na Mesorregião do Sul Goiano e na Microrregião de Meia Ponte, Cromínia, com área de 404 km², é limitado ao norte pelos municípios

de Hidrolândia e Piracanjuba; ao sul, pelos de Mairipotaba e Piracanjuba; a leste, pelo de Piracanjuba; a oeste, pelo Mairipotaba. A Sede Municipal, a 694 m de altitude, tem sua posição geográfica determinada pelo paralelo de 17°17'18" de latitude sul, em sua interseção com o meridiano de 49°22'53", de longitude oeste.

Relevo e Hidrografia

O TERRITÓRIO é modelado em rochas cristalinas e possui relevo que corresponde a uma superfície de topografia ondulada, com algumas elevações isoladas, como a serra de Santa Bárbara ou Caxambu, ao norte, e a serra do Paraíso, a sudoeste. As cotas altimétricas variam de 600 a cerca de 950 metros.

A Rede hidrográfica, pertencente à bacia do Parnaíba, é constituída pelo rio Dourados e seus afluentes, destacando-se o ribeirão Santa Bárbara e os córregos Caxambu, do Mestre, do Barulho e do Barro Branco. Sobressaem os afluentes do Santa Bárbara: ribeirão da Ponte Funda e os córregos do Velho e da Água Limpa. Estes dois últimos e o Santa Bárbara passam pela Sede Municipal.

Clima

TROPICAL, mesotérmico, quase megatérmico e úmido, temperatura média anual é em torno de 22°C, com amplitude térmica de cerca de 6°C, em média. Os meses mais quentes são os de outubro a fevereiro, com temperaturas médias oscilando entre 23 e 24°C e predominando máximas diárias de 29°C. Inverno ameno, com temperatura média, em torno de 18°C. Nos meses de inverno, os dias costumam ser muito quentes e as noites frias de vez que a amplitude térmica entre as máximas diárias é cerca de 18°C, em média. A precipitação pluviométrica média anual é elevada, em torno de 1.750 mm, e mal distribuída ao longo do ano. O regime de chuvas caracteriza-se por duas estações bem definidas, uma chuvosa e outra seca. A estação chuvosa, geralmente, tem início em outubro e prolonga-se até abril, contudo, é de novembro a março que se verifica maior concentração, cerca de 75%, do total anual, acarretando grandes excedentes hídricos (em torno de 800 mm) e, conseqüentemente, grande escoamento superficial, com cheias dos rios. De maio a setembro, verifica-se a estação seca; é no inverno que as chuvas, raras, são de pouca intensidade (perto de 3% do total); os déficits de água ambiental são pequenos (cerca de 60 mm), acarretando estação de 3 a 4 meses secos. A umidade relativa do ar é em torno de 70%.

Vegetação

A FLORESTA *estacional semidecídua*, integrante da região conhecida por "Mato Grosso de Goiás", era a formação florestal que caracterizava a área municipal. Ocorre em solos férteis, oriundos de rochas básicas, favorecendo o estabelecimento de lavouras cíclicas que, juntamente com a criação extensiva de gado bovino, alteram profundamente a cobertura vegetal primitiva.

Solos

ENCONTRAMOS dominância de solos minerais bem desenvolvidos, muito profundos, argilosos ou arenos-argilosos com altos teores de óxidos, bem drenados, fortemente ácidos e com pequena reserva de nutrientes para as plantas (*latossolo vermelho-escuro*). Ocorrem, também, solos minerais profundos, ácidos, bem drenados, quase sempre susceptíveis à erosão e com razoável reserva de minerais primários. São solos de bom aproveitamento agrícola, que aparecem em associação com aquele anteriormente descrito (*podzólico vermelho-amarelo*).

ASPECTOS DEMOGRÁFICOS

Censo Demográfico

O CENSO Demográfico cadastrou 3.355 pessoas residindo em Crominia, em 1.º de setembro de 1980. Destas, 1.865 localizavam-se na zona urbana e 1.747 eram do sexo masculino.

A densidade demográfica era de 8,30 habitantes por quilômetro quadrado.

Movimento da População

REGISTRARAM-SE, em 1981, 92 nascimentos e 21 óbitos. Realizaram-se 18 casamentos.

ASPECTOS ECONÔMICOS

ENTRE as diversas atividades, têm predominância na economia municipal, as culturas agrícolas, a pecuária e a produção de leite.

Indústria

O CENSO Industrial de 1980 revelou a existência de 12 estabelecimentos que apresentaram produção avaliada em Cr\$ 42,0 milhões. Contaram-se 46 pessoas ocupadas, sendo 26 ligadas à produção.

Foram pagos salários no total de Cr\$ 1,3 milhão, dos quais Cr\$ 1,1 milhão ao pessoal ligado à produção.

As despesas com operações industriais atingiram o valor de Cr\$ 33,3 milhões, das quais Cr\$ 32,6 milhões com matérias-primas, materiais e componentes.

O valor da transformação industrial alcançou Cr\$ 8,8 milhões.

Extração Vegetal

EM 1980 produziram-se 1.350 m³ de madeira em toras e 12.000 m³ de lenha, nos valores de Cr\$ 1,4 milhão e Cr\$ 960,0 milhares, respectivamente.

Censo Agropecuário

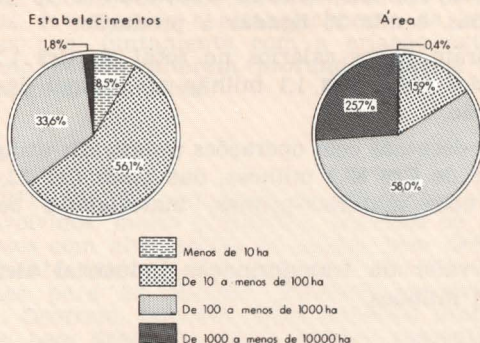
O CENSO Agropecuário de 1980 pesquisou 223 estabelecimentos, com 35.617 hectares.

Grupados por faixas de área total, distribuíam-se da forma a seguir:

GRUPOS DE ÁREA TOTAL (ha)	ESTABELECIMENTOS AGROPECUÁRIOS			
	Número		Área	
	Absoluto	Relativo (%)	Absoluta (ha)	Relativa (%)
TOTAL.....	223	100,0	35 617	100,0
Menos de 10.....	19	8,5	146	0,4
De 10 a menos de 100.....	125	56,1	5 650	15,9
De 100 a menos de 1 000.....	75	33,6	20 673	58,0
De 1 000 a menos de 10 000...	4	1,8	9 148	25,7

CENSO AGROPECUÁRIO

Estabelecimentos e área, segundo grupos de área total-1980



Encontraram-se lavouras permanentes em 1 estabelecimento (1 ha) e temporárias, em 171 (2.487 ha).

Ocupavam-se nas atividades agropecuárias 879 pessoas. Registraram-se 25 tratores.

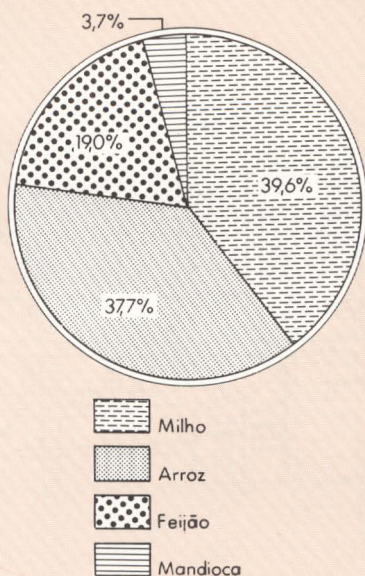
Agricultura

A SAFRA dos principais produtos agrícolas foi colhida em 1.355 hectares e avaliada em Cr\$ 20,0 milhões, em 1981.

PRINCIPAIS PRODUTOS AGRÍCOLAS	ÁREA COLHIDA (ha)	PRODUÇÃO AGRÍCOLA		
		Quantidade (t)	Valor	
			Absoluto (Cr\$ 1 000)	Relativo (%)
TOTAL.....	1 355	1 516	20 049	100,0
Milho.....	500	900	7 949	39,6
Arroz.....	700	504	7 560	37,7
Feijão.....	150	38	3 800	19,0
Mandioca.....	5	74	740	3,7

AGRICULTURA

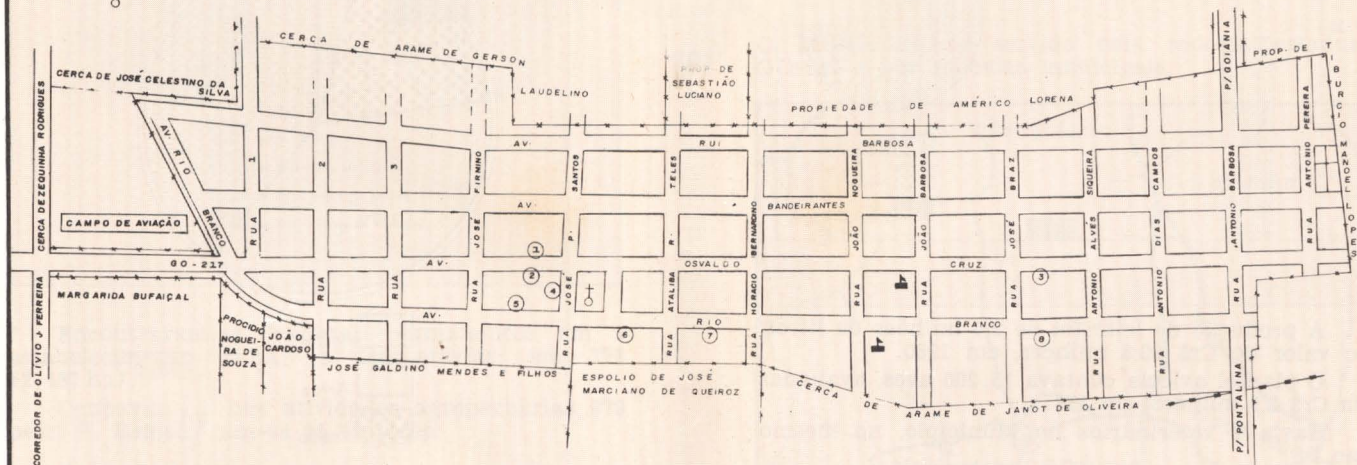
Valor da produção-1981



Pecuária

OS PRINCIPAIS rebanhos, totalizando 31.000 cabeças, foram avaliados em Cr\$ 427,0 milhões, em 1981.

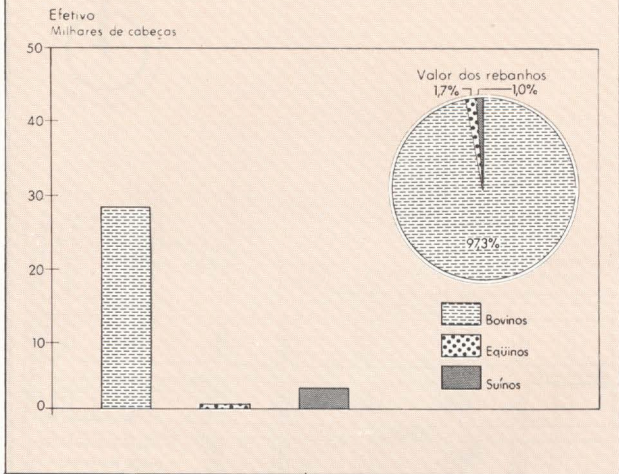
PRINCIPAIS ESPÉCIES	REBANHOS		
	Efetivo (cabeças)	Valor	
		Absoluto (Cr\$ 1 000)	Relativo (%)
TOTAL.....	31 000	426 975	100,0
Bovinos.....	27 800	415 600	97,3
Eqüinos.....	600	7 200	1,7
Suínos.....	2 600	4 175	1,0



CROMÍNIA — GO

- 1 — Hotel São João
- 2 — Pensão São José
- 3 — Cadeia Pública
- 4 — Banco Itaú
- 5 — Agência da ECT — TELEGOIÁS — EMATER — GO
- 6 — Prefeitura Municipal
- 7 — Hospital e Maternidade de Cromínia
- 8 — Posto de Saúde

PECUÁRIA - 1981



A produção de leite foi de 2,0 milhões de litros, no valor de Cr\$ 20,8 milhões, em 1980.

O plantel avícola contava 15.200 aves, avaliadas em Cr\$ 2,9 milhões, em 1981.

Havia 2 veterinários no Município, no mesmo ano.

Comércio

O CENSO Comercial de 1980 apurou a existência de 18 estabelecimentos no Município.

O intercâmbio comercial tem nos bovinos, no leite e no arroz, seus principais produtos exportados e no óleo comestível, no açúcar e nos tecidos, os importados.

Propriedade Imobiliária

O REGISTRO de Imóveis transcreveu, em 1982, 99 transmissões, no valor de Cr\$ 120,0 milhões, das quais 89 por compra e venda (Cr\$ 114,0 milhões).

Foram inscritas 8 hipotecas convencionais, no valor de Cr\$ 10,0 milhões.

Serviços

SEGUNDO o Censo dos Serviços — 1980, havia 33 estabelecimentos em funcionamento em Cromínia: 19 de serviços de alojamento e alimentação, 11 de reparação, manutenção, instalação e confecção sob medida, 2 de serviços pessoais e de higiene pessoal e 1 de serviços auxiliares diversos. Nessas atividades

ocupavam-se 57 pessoas, sendo de 49 a média mensal do pessoal ocupado.

A receita foi de Cr\$ 7,4 milhões.

Estabelecimentos Bancários

CROMÍNIA dispõe de 1 estabelecimento privado.

Exercia sua atividade, 1 técnico de contabilidade, em 1981.

Transportes

O MUNICÍPIO é servido pela rodovia estadual GO-217 e por rodovias municipais.



As principais ligações rodoviárias por ônibus se fazem nos seguintes tempos médios:

LOCALIDADES	DISTÂNCIA (km)	TEMPO DE PERCURSO (horas)
Brasília (DF).....	298	06:00
Goiânia.....	90	02:00
Rio de Janeiro (RJ).....	1 490	23:00
São Paulo (SP).....	1 040	16:00
Belo Horizonte (MG).....	1 005	15:00
Mairipotaba.....	13	00:20
Pontalina.....	36	01:00
Hidrolândia.....	54	01:00
Piracanjuba.....	59	01:00

O Distrito-Sede era servido por 2 linhas de ônibus, achando-se 2 veículos em trânsito, em 1982.

Foram expedidas 253 licenças de veículos, no mesmo ano.



Estação Rodoviária

Comunicações

A EMPRESA Brasileira de Correios e Telégrafos — ECT — mantém 1 agência no Município.

As comunicações telefônicas estão a cargo de 1 posto de serviço.

Em Cromínia captam-se, regularmente, transmissões da TV Anhangüera, Canal 2; TV Goyá, Canal 4 e TV Brasil-Central — Canal 13, todas de Goiânia.

ASPECTOS SOCIAIS

Urbanização

O IX RECENSEAMENTO Geral do Brasil contou, em 1980, 907 prédios e 877 domicílios. Destes, 752 estavam ocupados, 73 vagos, 43 eram usados ocasionalmente, 5 encontravam-se fechados e 4 constituíam habitações coletivas.

Dentre os domicílios particulares ocupados, 421 localizavam-se na zona urbana e 331, na rural.

Há 360 consumidores de energia elétrica na Sede Municipal.

Dos prédios existentes na zona urbana, 341 estavam ligados à rede de abastecimento de água e 374 à rede elétrica.

Entre os principais logradouros registram-se 2 praças, 1 jardim, 4 avenidas e 14 ruas.



Praça XII de Novembro

O Município é beneficiado pelo PROFIR, PROPEC, PRONAP e pelo POLOCENTRO.

Assistência Médico-Sanitária

A ASSISTÊNCIA médico-sanitária está a cargo de 1 estabelecimento com 11 leitos e de 1 Posto de Saúde mantido pela OSEGO.

Hospital Municipal



O corpo de saúde é constituído de 2 médicos, 2 dentistas, 1 farmacêutico e 1 auxiliar de enfermagem.

Funciona 1 farmácia.

Centro Social Urbano

HAVIA 1 instituição em funcionamento no Município, em 1981.

Religião

SEGUNDO o IX Recenseamento Geral do Brasil, 88,5% declararam-se católicos; 6,0%, protestantes, 5,3%, espíritas e 0,2%, sem religião.



Igreja de Santa Bárbara

ASPECTOS CULTURAIS

A POPULAÇÃO alfabetizada, segundo o Recenseamento Geral de 1980, era de 1.955 pessoas de 5 anos e mais; 1.174 no quadro urbano e 781 no rural. O índice de alfabetização era de 67,3%.

Ensino

NAS 6 unidades escolares existentes no Município contavam-se 5 de 1.º grau (3 municipais) e 1 de 1.º e 2.º graus (estadual).

Em 1981, matricularam-se 1.008 alunos, sob orientação de 29 professores, no 1.º grau.

O ensino de 2.º grau contava com 1 curso de habilitação profissional.



Colégio Herminio de Amorim

O corpo docente era constituído de 7 professores e o discente, de 35 alunos, no mesmo ano.

Outros Aspectos

OS MUNICÍPIES dispõem de 1 biblioteca com 4.339 volumes e se reúnem em 1 associação desportiva.

Centro Comunitário



ASPECTOS ADMINISTRATIVOS E POLÍTICOS

Finanças Públicas

EM 1980, a arrecadação do Estado atingiu Cr\$ 4,9 milhões. O Município arrecadou Cr\$ 8,2 milhões, realizando despesas no valor de Cr\$ 8,1 milhões, no mesmo ano.

O Orçamento Municipal para 1982 previa receita de Cr\$ 66,0 milhões e fixava igual despesa.

O Posto da Receita Federal de Piracanjuba é o órgão de arrecadação em Cromínia.



Prefeitura Municipal

Há uma Coletoria Estadual.

Representação Política

A CÂMARA Municipal é constituída de 7 vereadores.

Achavam-se inscritos nas eleições de 15 de novembro de 1982, 2.349 eleitores.

IBGE

Presidente: Edmar Lisboa Bacha

Diretor-Geral: Regis Bonelli

Diretor de População e Social:
Cláudio Leopoldo Salm

Diretor de Economia:
Eduardo Augusto de Almeida Guimarães

Diretor de Agropecuária, Recursos Naturais e Geografia:
Charles Curt Mueller

Diretor de Geodésia e Cartografia:
Mauro Pereira de Mello

Diretor de Administração:
Alexandre de Amaral Rezende

Diretor de Formação e Aperfeiçoamento de Pessoal:
Suzana Pinheiro Machado Mueller

Diretor de Informática:
Mário Aloysio Telles Ribeiro

"A FUNDAÇÃO INSTITUTO BRASILEIRO DE GEOGRAFIA E ESTATÍSTICA — IBGE, de acordo com a Lei n.º 5.878, de 11 de maio de 1973, tem como objetivo básico assegurar informações e estudos de natureza estatística, geográfica, cartográfica e demográfica necessários ao conhecimento da realidade física, econômica e social do País, visando especialmente ao planejamento econômico e social e à segurança nacional. Para consecução deste objetivo atua o IBGE, principalmente, nas seguintes áreas: estatísticas primárias (contínuas e censitárias); estatísticas derivadas (indicadores econômicos e sociais, sistemas de contabilidade social e outros sistemas de estatísticas derivadas); pesquisas, análises e estudos estatísticos, demográficos, geográficos, geodésicos e cartográficos; levantamentos geodésicos e topográficos, mapeamento e outras atividades cartográficas; sistematização de dados sobre meio ambiente e recursos naturais, segundo a ocorrência, distribuição e frequência."

Rio de Janeiro, RJ, agosto de 1985

