

SERRA

ESPÍRITO SANTO

SUDESTE

BRASIL

A Fundação Instituto Brasileiro de Geografia e Estatística — IBGE promove o lançamento de Nova Série de Monografias Municipais, oferecendo ao usuário, em formato de fácil manuseio, informações disponíveis sobre os municípios brasileiros.

Os dados, embora resumidos, focalizam aspectos físico, demográfico, social, econômico e político-administrativo, retratando o desenvolvimento do País.

Jessé Montello
Presidente

SERRA

ESPÍRITO SANTO

ASPECTOS FÍSICOS — Área: 547 km²; altitude da Sede: 70 m; temperatura média anual: 24°C; precipitação pluviométrica anual: 900 a 1.200 mm.

POPULAÇÃO RESIDENTE — 82.450 habitantes (Censo Demográfico — 1980); densidade demográfica: 150,73 habitantes por quilômetro quadrado.

ASPECTOS ECONÔMICOS — 209 estabelecimentos agropecuários, 78 industriais; 6 estabelecimentos bancários oficiais.

ASPECTOS CULTURAIS — 73,9%, índice de alfabetização; 165 unidades escolares do ensino de 1.º grau, 3 estabelecimentos do ensino de 2.º grau; 2 bibliotecas e 6 associações.

ASPECTOS URBANOS — 1 avenida, 75 ruas, 8 praças e parques, 2 jardins, 4 praias; 27.664 prédios, 19.443 ligados à rede de água; 12 hotéis, 2 pensões, 378 bares, botequins e semelhantes.

ASSISTÊNCIA MÉDICA — 1 estabelecimento médico-sanitário com 7 leitos e 24 sem internação; 30 médicos, 11 dentistas, 3 farmacêuticos e 51 auxiliares de enfermagem; 17 farmácias e drogarias.

ORÇAMENTO MUNICIPAL PARA 1982 — (bilhões de cruzeiros) — receita prevista e despesa fixada: 1,0.

REPRESENTAÇÃO POLÍTICA — 11 vereadores em exercício; 37.758 eleitores inscritos nas eleições de 1982.

NOTAS HISTÓRICAS

A COLONIZAÇÃO das terras, onde se desenvolveu o Município, teve início em meados do século XVI, quando o Padre Brás Lourenço, em missão de catequese, penetrou na região, povoada pelos índios goitacás. Fundou, ao pé do monte *Mestre Alvaro*, a aldeia de Conceição, onde se situa a Sede Municipal. No mesmo local, foi erigida Igreja, dedicada a Nossa Senhora da Conceição.

A Freguesia e o Distrito foram criados em 1752.

O Município, com a denominação de Serra e território desmembrado de Vitória, data de 1833.

O topônimo está relacionado à origem da Cidade, localizada ao pé da serra ou do monte Mestre Alvaro.

Formação Administrativa

O DISTRITO foi criado em 24 de maio de 1752, por Carta Régia e o Município, desmembrado do de Vitória, em 2 de abril de 1833, pela Resolução do Conselho do Governo.

Na Divisão Administrativa de 1911, figurou apenas com o Distrito-Sede, Serra. Atualmente, compõem-no os distritos de Serra (Sede), Calogi, Carapina, Nova Almeida e Queimado.

Organização Judiciária

O TERMO e a Comarca foram criados em 5 de novembro de 1973.

Atualmente, é de 3.^a entrância e sua jurisdição abrange apenas o termo de Serra.

O Poder Judiciário é exercido por 2 Juizes de Direito e o Ministério Público é respresentado por 2 Promotores. Acham-se habuitados, ao exercício da profissão, 5 advogados.



Forum

TURISMO E EVENTOS

ENTRE as atrações, destacam-se:

— *Mestre Álvaro* — monte situado em área destinada à reserva biológica. Já citado nos primeiros documentos cartográficos do século XVI, servia de referência à navegação marítima;

— *Praias de Carapebus, Jacaraípe, Manguinhos e Nova Almeida* — próximas ao centro da Cidade, numa das áreas mais bonitas do litoral espírito-santense;



Vista da Foz do Rio Jacaraípe

— *Igreja e Convento dos Reis Magos* — na parte alta da Vila de Nova Almeida, a 17 quilômetros da Sede, construída pelos jesuítas, em 1580.



Igreja "Reis Magos"

— *Festa de São Benedito* — inicia-se no domingo subsequente a 8 de dezembro, com a “cortada” do mastro a ser dedicado ao Santo. No dia 26 do mesmo mês — consagrado ao Município — é feita a puxada e fincada do mastro, defronte da Igreja Matriz, ali permanecendo até a Páscoa. Todo o ritual é seguido de cântico e danças folclóricas.

ASPECTOS FÍSICOS

Localização Geográfica

SITUADO na Mesorregião de Vitória e na Microrregião de igual topônimo, Serra com área de 547 quilômetros quadrados, é limitado ao norte pelo município de Fundão; ao sul, pelos de Cariacica e Vitória; a leste, pelo Oceano Atlântico; a oeste, pelo município de Santa Leopoldina. A Sede Municipal, a 70 metros de altitude, tem sua posição geográfica determinada pelo paralelo de 20°07'43" de latitude sul em sua interseção com o meridiano de 40°18'28" de longitude oeste.

Relevo e Hidrografia

O RELEVO apresenta as seguintes feições: a da baixada, caracterizada por uma série de lagoas, como a de Jaconé e a Capuba, e os rios com vales amplos e inundáveis; a dos tabuleiros, que chegam a atingir o litoral, elevando-se gradativamente em direção ao interior; e a da superfície ondulada, modelado em rochas cristalinas, onde se apresentam morros isolados, destacando-se o Mestre Álvado, com cerca de 600 metros de altitude, que servia como ponto de orientação aos antigos navegantes que se dirigiam a Vitória, do Céu, do Câmara-açu, o Morarão, o Itapicu e o Cavada.

Na rede hidrográfica destacam-se o rio Santa Maria, que desemboca na baía de Vitória, o dos Reis Magos ou Fundão e o Jacaraípe, estes desaguardo no Oceano Atlântico.

Clima

O CLIMA é *tropical megatérmico*, quase *subúmido*. A temperatura média anual situa-se em torno de 24°C, variando de 25 a 27°C no verão (estação mais quente) e de 20 a 22°C no inverno (estação de temperaturas brandas). De dezembro a abril é comum a ocorrência de temperaturas altas, predominando máximas diárias entre 29 e 32°C, mas raramente ultrapassando os 36°C. Embora os meses de inverno

estejam sujeitos a máximas diárias cerca de 30°C estão também muito sujeitos a mínimas diárias em torno de 17°C, tendo já sido registrados valores de 10 a 14°C sob ação de intensas massas de ar de origem polar .

Quanto às precipitações pluviométricas, a quantidade de chuvas varia muito no decorrer dos anos, porém, predominam volumes de 900 a 1.200 mm anualmente, de outubro a abril. Considerando, entretanto, as altas temperaturas médias, nessa época, e as conseqüentes altas taxas de necessidade ambiental, tais chuvas nem sempre são bastantes para manter os solos saturados de água. Desse modo, os excedentes hídricos nesses meses, ou são ocasionais, ou estão relacionados a verões excepcionalmente chuvosos. O que mais caracteriza o regime pluviométrico desse Município é a insuficiência de chuvas em relação às necessidades ambientais durante cerca de 9 meses (janeiro a setembro), quando há, geralmente, déficits mensais de água nos solos, quase sempre pequenos. Assim, o balanço hídrico desse Município é mais ou menos equilibrado, havendo tendência maior de ocorrência de uma longa estação de pequenas deficiências mensais de água, sobretudo de fevereiro a agosto e uma de pequenos excedentes em novembro e dezembro.

Vegetação

A VEGETAÇÃO original do Município era caracterizada *pela floresta atlântica de planície e encosta*, ocorrendo sobre os tabuleiros terciários — a *floresta de tabuleiros* — e a *mata de restinga* (comunidades arbóreas em solos arenosos). Nas áreas inundáveis há presença de comunidades herbáceas constituídas por elementos fixos e flutuantes. O litoral do Município ainda é caracterizado pela ocorrência de vegetação de *dunas e praias*, e *manguezais*. Devido à sua proximidade com a Capital do Estado, a cobertura primitiva encontra-se bastante alterada em função do crescimento urbano e da abertura de estradas.

Solos

PREDOMINAM três tipos de solos: minerais argilosos, profundos, drenados, ácidos, por vezes muito coesos, bastante porosos e de baixa fertilidade natural (*latossolo vermelho-amarelo*); solos pouco desenvolvidos, rasos, bem drenados, bastante erodíveis e com restrições ao uso agrícola devido à pouca profundidade e à existência de afloramentos de rochas (solos litólicos), e, em menores manchas, solos arenosos, ácidos, bastante lixiviados, de baixa capacidade de retenção de umidade e baixa disponibilidade de elementos nutricionais (*areias quartzosas + podzólico-hidromórfico*). Ocorrem, ainda,

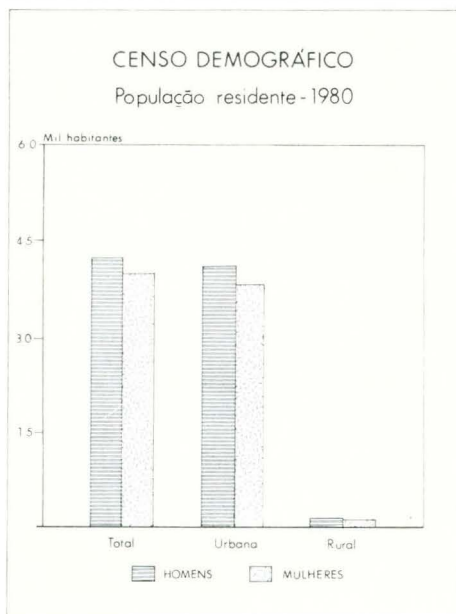
próximo ao litoral e nas desembocaduras dos rios, solos frequentemente alagados ou encharcados, jovens, salinos, com razoáveis reservas minerais, porém limitados ao uso devido ao excesso de umidade.

ASPECTOS DEMOGRÁFICOS

Censo Demográfico

O CENSO Demográfico cadastrou 82.450 pessoas residindo em Serra, em 1.º de setembro de 1980.

MUNICÍPIO E DISTRITOS	POPULAÇÃO RESIDENTE				
	Total	Situação urbana		Situação rural	
		Homens	Mulheres	Homens	Mulheres
SERRA	82 450	41 239	38 942	1 207	1 062
Serra.....	17 410	8 307	8 031	562	510
Calogi.....	961	225	199	283	254
Carapina.....	56 086	28 919	27 076	39	52
Nova Almeida.....	7 562	3 784	3 634	82	62
Queimado.....	431	4	2	241	184



A densidade demográfica era de 150,73 habitantes por quilômetro quadrado.

A média geométrica de crescimento anual, no último decênio intercensitário, atingiu 16.90.

Movimento da População

REGISTRARAM-SE, em 1981, 1.827 nascimentos e 212 óbitos. Realizaram-se 397 casamentos.

ASPECTOS ECONÔMICOS

ENTRE as diversas atividades, têm predominância na economia municipal as indústrias de transformação, as culturas agrícolas e o comércio.

Indústria

PESQUISA Industrial de 1979 revelou a existência de 78 estabelecimentos que apresentaram produção avaliada em Cr\$ 3,6 bilhões. Contaram-se 5.054 pessoas ocupadas, sendo 4.342 ligadas à produção.

Foram pagos salários no total de Cr\$ 326,6 milhões, dos quais Cr\$ 233,3 milhões ao pessoal ligado à produção.

As despesas atingiram total de Cr\$ 1,8 bilhão (Cr\$ 1,7 bilhão com matérias-primas, materiais e componentes).

O valor da transformação industrial alcançou Cr\$ 1,8 bilhão.

Extração Vegetal

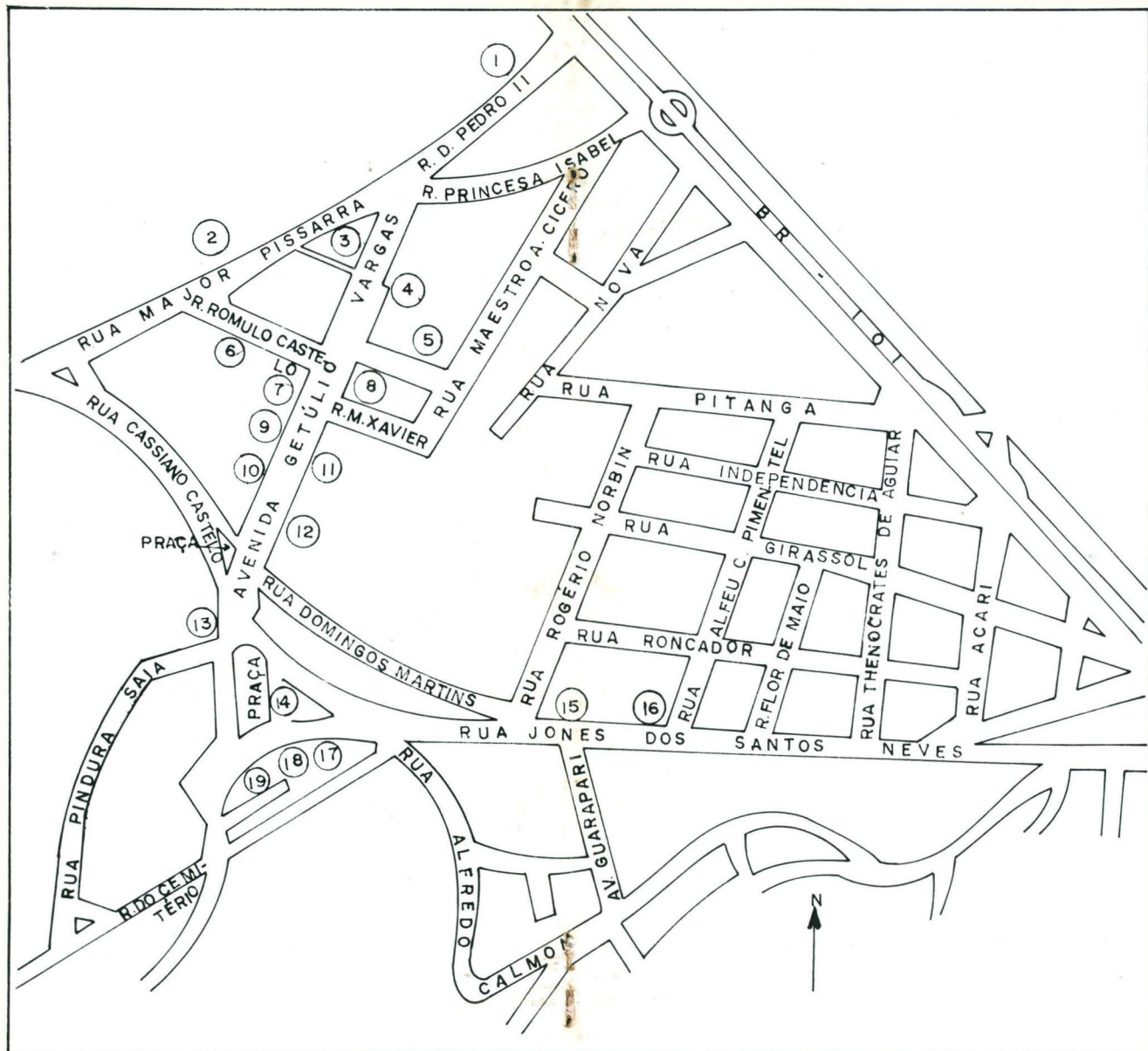
EM 1980, produziram-se 3.020 m³ de madeira em toras, 11.420 m³ de lenha e 227,8 t de carvão vegetal, nos valores de Cr\$ 2,3 milhões, Cr\$ 1,1 milhão e Cr\$ 1,1 milhão, respectivamente.

Silvicultura

DENTRE as principais espécies existentes em 1980, ocupando 3.149 hectares, contaram-se 7.873.000 árvores de eucalipto.

Censo Agropecuário

O CENSO Agropecuário de 1980 pesquisou 209 estabelecimentos, com 38.325 hectares.

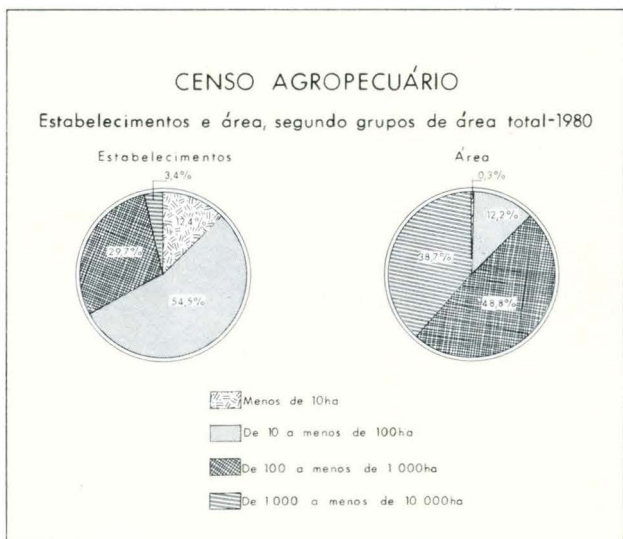


- 1 — Banco do Estado do Espírito Santo S/A
- 2 — Escritório da EMATER
- 3 — Prefeitura Municipal
- 4 — Delegacia de Polícia
- 5 — Posto de Saúde
- 6 — Clube Recreativo
- 7 — Ginásio Serrano
- 8 — Escola
- 9 — Escola de Música
- 10 — Câmara Municipal

- 11 — Igreja Batista
- 12 — Clube Recreativo
- 13 — Centro Social
- 14 — Igreja Católica
- 15 — Secretaria de Educação Municipal
- 16 — Igreja Adventista do 7.º Dia
- 17 — Forum
- 18 — Agência da Fazenda Estadual
- 19 — Agência dos Correios e Telégrafos

Grupados por faixas de área total, distribuíam-se da forma a seguir:

GRUPOS DE ÁREA TOTAL (ha)	ESTABELECIMENTOS AGROPECUÁRIOS			
	Número		Área	
	Absoluto	Relativo (%)	Absoluta (ha)	Relativa (%)
TOTAL	209	100,0	38 325	100,0
Menos de 10.....	26	12,4	118	0,3
De 10 a menos de 100.....	114	54,5	4 672	12,2
De 100 a menos de 1 000.....	62	29,7	18 709	48,8
De 1 000 a menos de 10 000..	7	3,4	14 826	38,7



Encontraram-se lavouras permanentes em 94 estabelecimentos (1.482 ha) e temporárias, em 104 (1.505 ha).

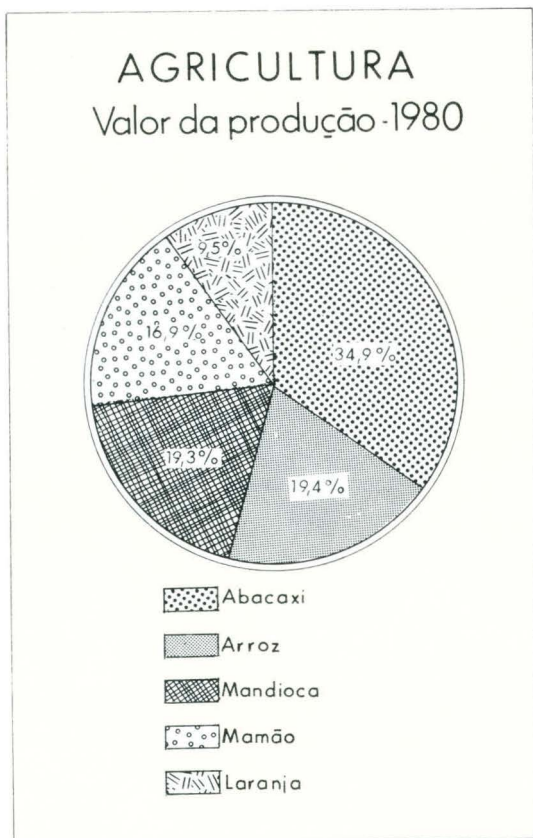
Ocupavam-se nas atividades agropecuárias 1.711 pessoas. Registraram-se 79 tratores.

Agricultura

A SAFRA dos principais produtos agrícolas foi colhida em 879 hectares e avaliadas em Cr\$ 43,3 milhões, em 1980.

PRINCIPAIS PRODUTOS AGRÍCOLAS	ÁREA COLHIDA (ha)	PRODUÇÃO AGRÍCOLA		
		Quantidade (t)	Valor	
			Absoluto (Cr\$ 1 000)	Relativo (%)
TOTAL	879	...	43 294	100,0
Abacaxi (1).....	54	1 080	15 120	34,9
Arroz.....	490	735	8 379	19,4
Mandioca.....	230	3 450	8 349	19,3
Mamão (1).....	55	1 050	7 329	16,9
Laranja (1).....	50	4 500	4 117	9,5

(1) Quantidade em 1.000 frutos

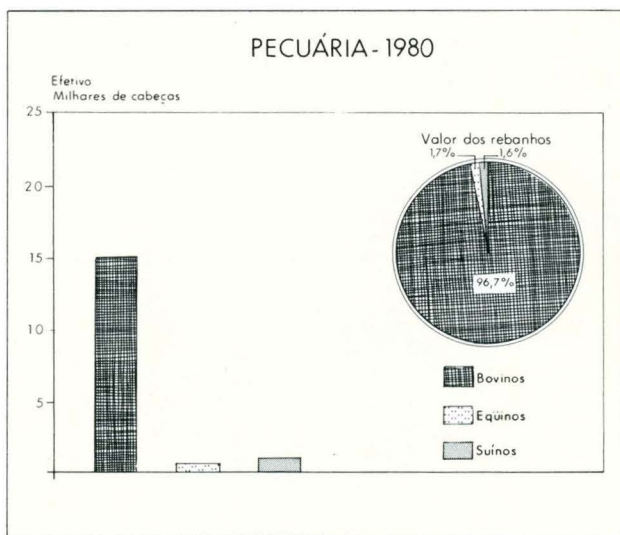


Havia 4 armazéns com capacidade útil de 6.900 m³, em 1979.

Pecuária

OS PRINCIPAIS rebanhos totalizando 16.277 cabeças, foram avaliados em Cr\$ 128,3 milhões, em 1980.

PRINCIPAIS ESPÉCIES	REBANHOS		
	Efetivo (cabeças)	Valor	
		Absoluto (Cr\$ 1 000)	Relativo (%)
TOTAL	16 277	128 262	100,0
Bovinos.....	15 007	124 072	96,7
Eqüinos.....	345	2 111	1,7
Suínos.....	925	2 079	1,6



A produção de leite, no mesmo ano, foi de 1,9 milhão de litros, no valor de Cr\$ 16,7 milhões.

Comércio

O INTERCÂMBIO comercial tem na madeira beneficiada, nos fertilizantes e na pasta eletrolítica, seus principais produtos exportados e na madeira em toras, nos calçados e nos tecidos, os importados.

Construção Civil

CONCEDERAM-SE, em 1982, 212 licenças para construir. A área dos terrenos abrangia 651.778 m², dos quais 61.076 m² com edificações, sendo 39.370 m² residenciais e 21.706 m² comerciais. Atribuiu-se a essas edificações o valor de Cr\$ 1,2 milhão. O número de licenças para ampliação elevou-se a 17, correspondente a 776 m². No mesmo ano, foram expedidas 178 licenças de "habite-se" para 273.167 m² de edificações, no valor de Cr\$ 8,2 milhões.

Propriedade Imobiliária

O REGISTRO de imóveis transcreveu, em 1982, 2.394 transmissões, no valor de Cr\$ 3,1 milhões, das quais 2.321 por compra e venda (Cr\$ 2,5 milhões).

Foram inscritas 753 hipotecas convencionais, no valor de Cr\$ 1,5 milhão.

Serviços

O MUNICÍPIO conta com 12 hotéis, 2 pensões, 5 postos de gasolina, 5 de gasolina e álcool, 378 bares, botequins e semelhantes, 18 salões de barbeiro, 22 salões de beleza, entre os estabelecimentos de prestação de serviços.

Estabelecimentos Bancários

SERRA dispõe de 6 estabelecimentos oficiais.

Transportes

O MUNICÍPIO é servido pela rodovia federal BR-101; pelas estaduais ES-010, ES-462 e ES-351 e por rodovias municipais.



Quanto a ferrovias, serve-o a Estrada de Ferro Vitória-Minas S.A.

As principais ligações rodoviárias por ônibus se fazem nos seguintes tempos médios:

LOCALIDADES	DISTÂNCIA (km)	TEMPO DE PERCURSO (horas)
Brasília (DF).....	1 275	20 :20
Vitória.....	22	00 :40
Rio de Janeiro (RJ).....	536	09 :10
São Paulo (SP).....	1 018	16 :30
Cariacica.....	42	01 :00
Fundão.....	27	00 :30
Santa Leopoldina.....	74	01 :50

O Distrito-Sede era servido por 13 linhas de de ônibus, achando-se 100 veículos em trânsito, em 1982.

No mesmo ano, achavam-se registrados 1.391 automóveis e jipes, 535 caminhões, 562 camionetas, 182 ônibus e 567 veículos a motor não especificados.

Comunicações

A EMPRESA Brasileira de Correios e Telégrafos — ECT — mantém 3 agências no Município.

As comunicações telefônicas estão a cargo de 2 postos de serviços.

Em Serra captam-se, regularmente, transmissões da TV Gazeta — canal 4, TV Vitória — canal 6 e TV Espírito Santo — canal 2, todas de Vitória — ES.

ASPECTOS SOCIAIS

Urbanização

O IX RECENSEAMENTO Geral do Brasil contou, em 1980, 27. 664 prédios e 27.570 domicílios. Destes, 17.500 estavam ocupados, 7.861 vagos, 2.011 eram usados ocasionalmente, 58 encontravam-se fechados e 140 constituíam habitações coletivas.

Dentre os domicílios particulares ocupados, 17.040 localizavam-se na zona urbana e 460 na rural.

Havia 17. 585 consumidores de energia elétrica na Sede Municipal, em 1981.

Dos prédios existentes, 19.443 estavam ligados à rede de abastecimento de água.

Entre os principais logradouros registram-se 8 praças e parques, 2 jardins, 4 praias, 1 avenida e 75 ruas.

O Município é beneficiado pelo PROVÁRZEA e PROBOR.

Assistência Médico-Sanitária

A ASSISTÊNCIA médico-sanitária está a cargo de 1 estabelecimento com 7 leitos e de 24 sem internação.

O corpo de saúde é constituído de 30 médicos, 11 dentistas, 3 farmacêuticos e 51 auxiliares de enfermagem.

Funcionam 17 farmácias e drogarias.

Centro Social Urbano

Há 1 instituição em funcionamento no Município.

Religião

SEGUNDO IX Recenseamento Geral do Brasil, 81,9% se declararam católicos, 14,0% protestantes, 0,5% espíritas, 0,9% de outras religiões e 2,6% sem religião. Os demais se omitiram.



Igreja de Nossa Senhora da Conceição

Profissionais Liberais

EXERCIAM suas profissões no Município: 3 veterinários, 21 engenheiros, 3 agrônomos, 2 contadores e 15 técnicos de contabilidade, em 1981.

ASPECTOS CULTURAIS

A POPULAÇÃO alfabetizada, segundo o Recenseamento Geral de 1980, era de 51.138 pessoas de 5 anos e mais: 91,7% no quadro urbano e 8,3% no rural. O índice de alfabetização era de 73,9%.

Ensino de 1.º Grau

NAS 165 unidades escolares do ensino de 1.º grau, matricularam-se 15.871 alunos sob orientação de 504 professores, em 1981.

Ensino de 2.º Grau

O ENSINO de 2.º grau era ministrado em 3 estabelecimentos, com 4 cursos de habilitação profissional.

Em 1981, o corpo docente era constituído de 47 professores e o discente, de 531 alunos.

Outros Aspectos

OS MUNICÍPIES dispõem de 2 bibliotecas e se reúnem em 1 associação cultural e 5 desportivas.

ASPECTOS ADMINISTRATIVOS E POLÍTICOS

Finanças Públicas

EM 1980 a arrecadação da União atingiu Cr\$ 406,1 milhões e a do Estado Cr\$ 230,8 milhões. O Município arrecadou Cr\$ 219,8 milhões, realizando despesas de igual valor, no mesmo ano.

O Orçamento Municipal para 1982 previa receita de Cr\$ 1,0 bilhão e fixava igual despesa.

O Posto da Receita Federal de Serra arrecada, também, nos municípios de Fundão, Ibiraju e Aracruz.

Há uma Coletoria Estadual.

Representação Política

A CÂMARA Municipal é constituída de 11 vereadores.

Achavam-se inscritos nas eleições de 15 de novembro de 1982, 37.758 eleitores.

IBGE

Presidente: Jessé Montelio

Diretor-Técnico:

Amaro da Costa Monteiro

Diretor de Geodésia e Cartografia:

Mauro Pereira de Mello

Diretor de Administração:

Aluizio Brandão de Albuquerque Mello

Diretor de Formação e Aperfeiçoamento de Pessoal:

Elias Paladino

Diretor de Informática:

Renato Galvão Flôres Júnior

"A FUNDAÇÃO INSTITUTO BRASILEIRO DE GEOGRAFIA E ESTATÍSTICA — IBGE, de acordo com a Lei n.º 5.878, de 11 de maio de 1973, tem como objetivo básico assegurar informações e estudos de natureza estatística, geográfica, cartográfica e demográfica necessários ao conhecimento da realidade física, econômica e social do País, visando especialmente ao planejamento econômico e social e à segurança nacional. Para consecução deste objetivo atua o IBGE, principalmente, nas seguintes áreas: estatísticas primárias (contínuas e censitárias); estatísticas derivadas (indicadores econômicos e sociais, sistemas de contabilidade social e outros sistemas de estatísticas derivadas); pesquisas, análises e estudos estatísticos, demográficos, geográficos, geodésicos e cartográficos; levantamentos geodésicos e topográficos, mapeamento e outras atividades cartográficas; sistematização de dados sobre meio ambiente e recursos naturais, segundo a ocorrência, distribuição e freqüência."

Rio de Janeiro, RJ, 18 de junho de 1984

