

ARRAIOS

MARANHÃO

NORDESTE

BRASIL

A Fundação Instituto Brasileiro de Geografia e Estatística — IBGE promove o lançamento de Nova Série de Monografias Municipais, oferecendo ao usuário, em formato de fácil manuseio, informações disponíveis sobre os municípios brasileiros.

Os dados, embora resumidos, focalizam aspectos físico, demográfico, social, econômico e político-administrativo, retratando o desenvolvimento do País.

Edmar Lisboa Bacha
Presidente

ARAIOSSES

MARANHÃO

ASPECTOS FÍSICOS — Área: 1.749 km²; altitude da Sede: 7 m; temperatura média mensal: 27°C; precipitação pluviométrica anual: 1.700 mm.

POPULAÇÃO RESIDENTE — 44.353 habitantes (Censo Demográfico — 1980); densidade demográfica: 25,36 habitantes por quilômetro quadrado.

ASPECTOS ECONÔMICOS — 7.888 estabelecimentos agropecuários, 22 industriais, 290 do comércio varejista, 1 do atacadista e 40 de prestação dos serviços (Censos Econômicos — 1980).

ASPECTOS CULTURAIS — 34,4%, índice de alfabetização; 150 unidades escolares do ensino de 1.º grau; 2 bibliotecas e 2 estações receptoras de TV.

URBANIZAÇÃO — 1 avenida, 6 ruas, 2 praças; 9.217 prédios e 19 estabelecimentos de alojamento e alimentação.

ASSISTÊNCIA MÉDICA — 2 estabelecimentos médico-sanitários com 6 leitos; 2 médicos, 1 dentista e 3 parteiras.

ORÇAMENTO MUNICIPAL PARA 1982 — Receita prevista e despesa fixada (milhões de cruzeiros): 83,0

REPRESENTAÇÃO POLÍTICA — 13 vereadores em exercício; 16.496 eleitores inscritos nas eleições de 1982.

NOTAS HISTÓRICAS

O POVOADO, conhecido como Enjeitado, teve procedência na aldeia dos índios araioses, do ramo dos tremembés ou teremembés.

O início de sua formação é antigo, pois, já em 1767, esteve em visita à Povoação o Governador Joaquim de Melo e Póvoas, que informou Sua Magestade, o Rei de Portugal, do valor e fertilidade das terras do território, para o cultivo do algodão.

Construiu-se a primeira capela de Araioses sob a invocação de Nossa Senhora da Conceição, tendo os índios João de Deus e Sebastião da Silva doado, ao patrimônio da Igreja, as terras que possuíam nos lugares Santa Rosa e Pará-Mirim. Foi elevada à categoria de Vila em 1893 e à Cidade em 1938.

Formação Administrativa

O DISTRITO foi criado em 15 de maio de 1893, pela Lei n.º 53, e o Município em 29 de março de 1938, pela Lei n.º 45.

Na ocasião, figurava apenas com o Distrito de Araioses (Sede). Atualmente, compõem-no os de Araioses (Sede) e Frecheiras.

Organização Judiciária

O TERMO foi criado em 31 de dezembro de 1936 e a Comarca, em 31 de dezembro de 1937.

Atualmente, é de 2.^a entrância e sua jurisdição abrange o termo de Araioses.

O Poder Judiciário é exercido pelo Juiz de Direito e o Ministério Público é representado pelo Promotor.

TURISMO

ENTRE as atrações, destacam-se:

- Belezas naturais, representadas pelas praias de Farol, Caju, Guarás; os rios Parnaíba, o mais importante, Santa Rosa, Goiabal; as ilhas de Caju, Canárias, Santa Cruz e Mangueiros; e as lagoas, bastante piscosas, de João Peres, Cafusas e Pará-Mirim;
- Várias capelas, datando do século XIX, integram o patrimônio histórico do Município;

- Festividades: de Nossa Senhora da Conceição, Padroeira da Cidade, celebrada a 8 de dezembro; de São Sebastião e de São Raimundo Nonato; todas de cunho religioso;
- Manifestações folclóricas: registradas nas danças do bumba-meu-boi, reisado, tambor de crioula e a do coco;
- Artesanato local, incluindo objetos de palha, barro, couro e linha;
- Torta de caranguejo, ostra, camarão, peixe cozido com pirão de farinha seca, além do famoso Maria Isabel; cachaça e tiquira, compõem a culinária apresentada pelo Município.

ASPECTOS FÍSICOS

Localização Geográfica

SITUADO na Mesorregião do Leste Maranhense e na Microrregião do Baixo Parnaíba Maranhense, Araisos, com área de 1.749 km², é limitado ao norte pelo oceano Atlântico; ao sul pelo Município de Magalhães de Almeida e pelo Estado do Piauí; a leste, pelo Estado do Piauí; a oeste, pelos Municípios de Tutóia e São Bernardo. A Sede Municipal, a 7 m de altitude, tem sua posição geográfica determinada pelo paralelo de 2°53'26", de latitude sul, em sua interseção com o meridiano de 41°54'10", de longitude oeste.

Relevo e Hidrografia

RELEVO, modelado em rochas sedimentares recentes, compreende duas feições. A primeira, é a da planície flúvio-marinha constituída por cordões arenosos litorâneos, pelo delta do Parnaíba, formado por uma série de ilhas (Caju, Santa Cruz, Manguiños, Barracoa, Guará, Poldros, Barreira, Bagre Assado, Carrapato etc.) e pela baixada que se estende em direção ao interior, onde se localizam algumas lagoas (Paramirim, Onça, Cafusas e São João). A segunda, corresponde à da área modelada em rochas areno-argilosas sob a forma de tabuleiros, parcialmente recobertos por dunas fixadas que marcam o início da área conhecida como dos Lençóis Maranhense. A altitude é inferior a 100 metros.

A rede hidrográfica compreende o rio Parnaíba, seu principal braço conhecido como rio Santa Rosa, o Magu, o Carnaubeira, o Coqueiro, além de outros.

Clima

SITUADO no litoral oriental maranhense, o clima é *tropical megatérmico*, dos mais quentes do Brasil, e *subúmido*. Os totais anuais de chuva são normalmente elevados, 1.700 mm aproximadamente, porém mal distribuídos ao longo do ano. Além disso, como as necessidades ambientais de água são também muito elevadas, superiores a 1.700 mm, resulta equilíbrio entre a estação de deficiência e a de excedente hídrico, que totalizam pouco mais de 500 mm. A estação chuvosa inicia-se normalmente em dezembro, prolongando-se até maio, entretanto é de janeiro a maio que se verifica a maior concentração (78%). Ao contrário, os meses de agosto a novembro, costumam ser os mais secos, concentrando cerca de 8% das chuvas anuais, em média. De junho a dezembro, há normalmente déficit de água no solo, principalmente na primavera. Os excedentes hídricos costumam ocorrer em 4 meses (fevereiro a maio), constituindo-se em excessos de água muito importantes na realimentação do leito dos rios, principalmente em março e abril. Do ponto de vista térmico, caracteriza-se pela pequena variabilidade sazonal, cerca de 2°C. As temperaturas médias mantêm-se bastante elevadas durante todos os meses do ano, com médias mensais normalmente superiores a 27°C. A primavera é geralmente a estação mais quente, quando, não raro, ocorrem máximas absolutas diárias próximas de 40°C.

Vegetação

A ÁREA do Município apresenta cobertura vegetal bastante diversificada, com ocorrência, ao longo do litoral, de vegetação crasso-esclerófila, psamófila — *Vegetação de Praia e Restinga* — bem como, tipo florestal, perenifólio, paludoso, marítimo — *Manguezal*. A vegetação de restinga se confunde, ao sul, com as fisionomias do *Cerrado* e da *Caatinga* em áreas de contato. As várzeas aluviais do rio Parnaíba são cobertas por formações homogêneas de babaçu e carnaúba, que constituem a principal fonte da atividade extrativa da área.

Solos

PREDOMINAM solos de origem marinha pouco desenvolvidos, com baixa capacidade de retenção de umidade, ácidos, excessivamente drenados, profundidade variável e fertilidade natural muito baixa (*areias quartzosas*). Aparecem normalmente associados aos seguintes solos: solos alagados pouco desenvolvidos, salinos, ocorrendo próximo às desembocaduras dos rios sob influência das marés e no litoral (*solos indiscriminados de mangue*). Solos medianamente profundos, formados pela mistura de partí-

culas minerais finas e concreções, ácidos a fortemente ácidos, porosos, bem drenados e com baixa fertilidade natural (*solos concrecionários lateríticos*). Por último, solos profundos a muito profundos, bem desenvolvidos e bastante porosos, ácidos, bem drenados e fertilidade natural baixa (*latossolo vermelho-amarelo*).

ASPECTOS DEMOGRÁFICOS

Censo Demográfico

O CENSO Demográfico cadastrou 44.353 pessoas residindo em Araiões, em 1.º de setembro de 1980. Entre a população residente, 37.820 pessoas achavam-se na área rural e 22.622 eram do sexo masculino.

A densidade demográfica era de 25,36 habitantes por quilômetro quadrado.

A média geométrica de crescimento anual, no último decênio intercensitário, atingiu 1.13. Araiões era o Município mais populoso entre os 10 da Microrregião de Baixo Parnaíba Maranhense, que integra.

Movimento da População

REGISTRARAM-SE, em 1981, 4.123 nascimentos e 100 óbitos. Realizaram-se 171 casamentos.

ASPECTOS ECONÔMICOS

ENTRE as diversas atividades, têm predominância na economia municipal as culturas agrícolas, a pecuária e o comércio.

Indústria

O CENSO Industrial de 1980 revelou a existência de 22 estabelecimentos.

Extração Vegetal

EM 1980, produziram-se 360,0 t de carnaúba, 96.000 m³ de lenha, 2.016,0 t de carvão vegetal, 102,8 t de tucum e 103,4 t de castanha de caju, nos valores

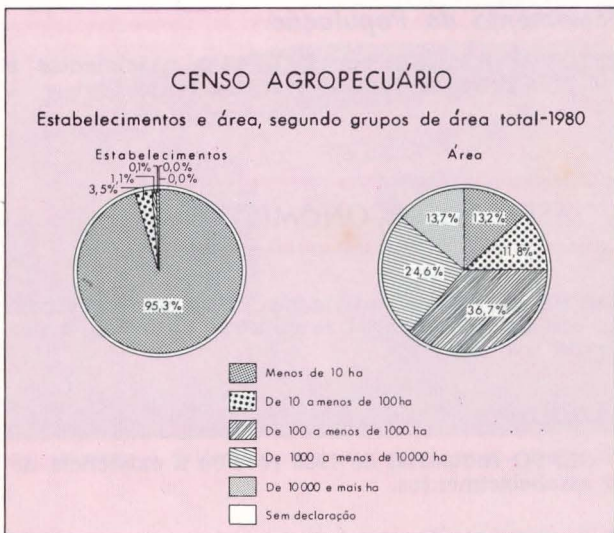
de Cr\$ 21,6 milhões, Cr\$ 7,7 milhões, Cr\$ 6,0 milhões, Cr\$ 1,9 milhão e Cr\$ 2,1 milhões, respectivamente.

Censo Agropecuário

O CENSO Agropecuário de 1980 pesquisou 7.888 estabelecimentos, com 74.166 hectares.

Grupados por faixas de área total, distribuíam-se da forma a seguir:

| GRUPOS DE ÁREA TOTAL (ha) | ESTABELECIMENTOS AGROPECUÁRIOS | | | |
|-------------------------------|--------------------------------|--------------|---------------|--------------|
| | Número | | Área | |
| | Absoluto | Relativo (%) | Absoluta (ha) | Relativa (%) |
| TOTAL | 7 888 | 100,0 | 74 166 | 100,0 |
| Menos de 10..... | 7 517 | 95,3 | 9 772 | 13,2 |
| De 10 a menos de 100..... | 275 | 3,5 | 8 802 | 11,8 |
| De 100 a menos de 1 000..... | 84 | 1,1 | 27 207 | 36,7 |
| De 1 000 a menos de 10 000... | 9 | 0,1 | 18 247 | 24,6 |
| De 10 000 e mais..... | 1 | 0,0 | 10 138 | 13,7 |
| Sem declaração..... | 2 | 0,0 | ... | ... |



Encontraram-se lavouras permanentes em 790 estabelecimentos (1.818 ha) e temporárias, em 7.567 (14.039 ha).

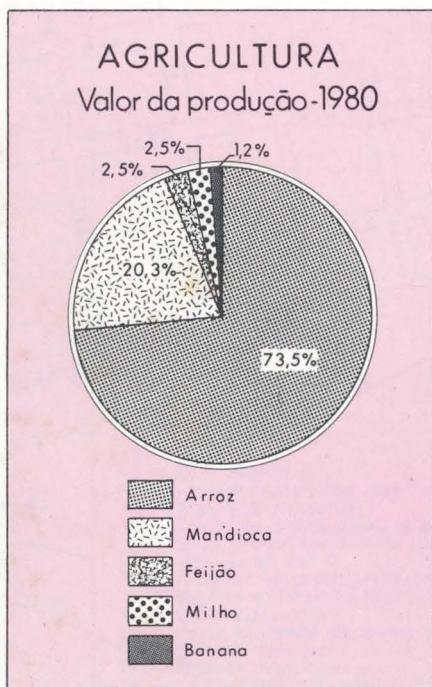
Ocupavam-se nas atividades agropecuárias 21.968 pessoas. Registraram-se 25 tratores.

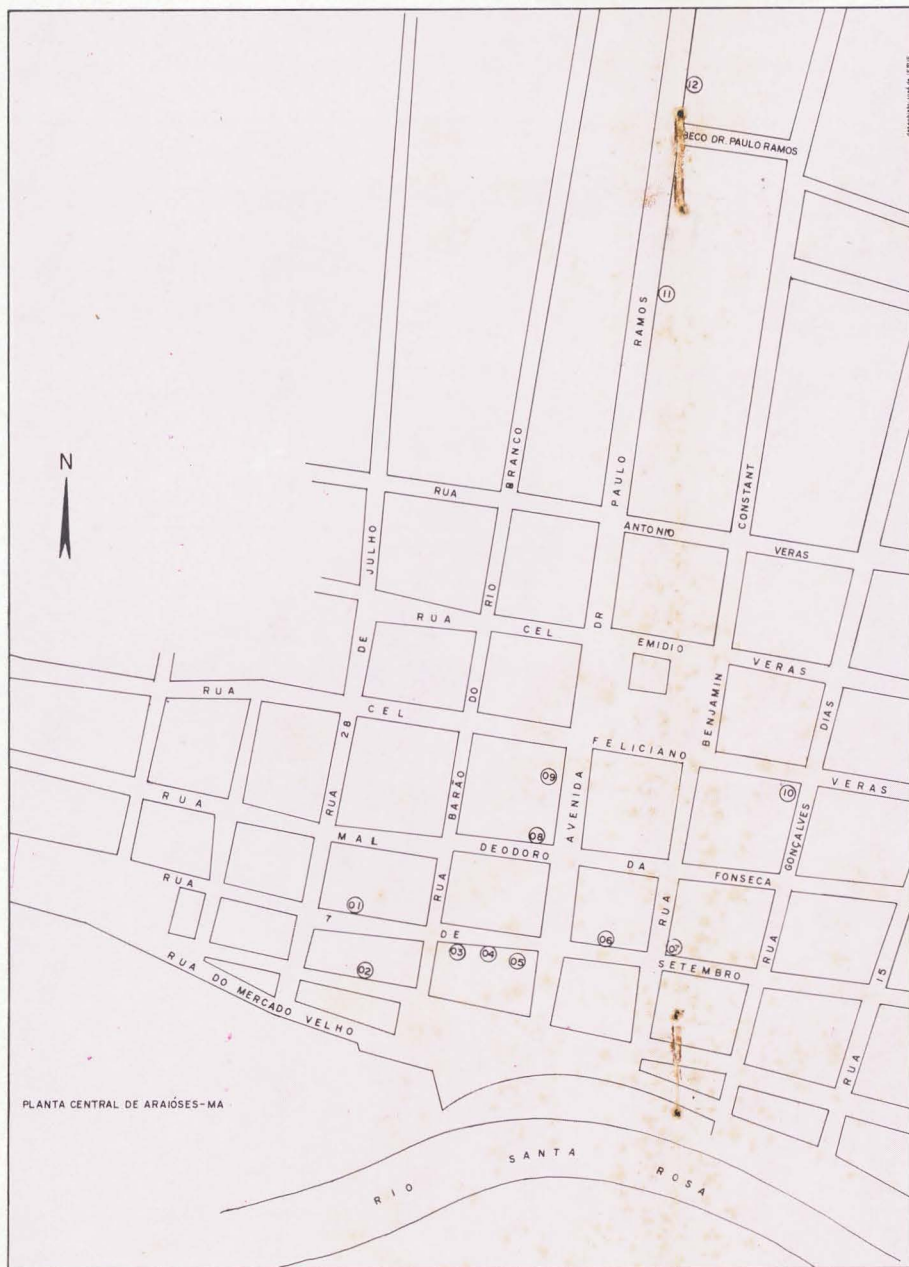
Agricultura

A SAFRA dos principais produtos agrícolas foi colhida em 22.860 hectares e avaliada em Cr\$ 292,9 milhões, em 1980.

| PRINCIPAIS PRODUTOS AGRÍCOLAS | ÁREA COLHIDA (ha) | PRODUÇÃO AGRÍCOLA | | |
|-------------------------------|-------------------|-------------------|-----------------------|--------------|
| | | Quantidade (t) | Valor | |
| | | | Absoluto (Cr\$ 1 000) | Relativo (%) |
| TOTAL | 22 860 | ... | 292 870 | 100,0 |
| Arroz..... | 15 000 | 19 860 | 215 143 | 73,5 |
| Mandioca..... | 2 836 | 17 002 | 59 507 | 20,3 |
| Feijão..... | 2 464 | 294 | 7 350 | 2,5 |
| Milho..... | 2 520 | 726 | 7 260 | 2,5 |
| Banana (1)..... | 40 | 67 | 3 610 | 1,2 |

(1) Quantidade em 1.000 cachos.



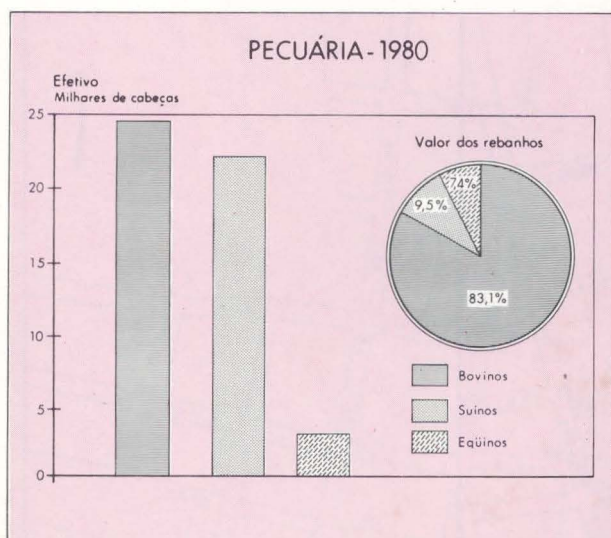


- 1 — Casa Paroquial
- 2 — Colégio Ateneu São José
- 3 — Prefeitura Municipal
- 4 — Centro de Saúde
- 5 — Igreja Nossa Senhora da Conceição
- 6 — Agência da ECT
- 7 — Empresa Maranhense de Assistência Técnica e Extensão Rural — EMATER
- 8 — Câmara Municipal
- 9 — Posto Avançado do Banco do Brasil S/A
- 10 — Exatoria Estadual
- 11 — Hospital Municipal
- 12 — Grupo Escolar Humberto de Campos

Pecuária

OS PRINCIPAIS rebanhos, totalizando 49.676 cabeças, foram avaliados em Cr\$ 404,0 milhões, em 1980.

| PRINCIPAIS ESPÉCIES | REBANHOS | | |
|---------------------|----------------------|--------------------------|-----------------|
| | Efetivo (cabeças) | Valor | |
| | | Absoluto (Cr\$ 1 000) | Relativo (%) |
| TOTAL | 49 676 | 404 000 | 100,0 |
| Bovinos..... | 24 600 | 335 544 | 83,1 |
| Suínos..... | 22 076 | 38 456 | 9,5 |
| Eqüinos..... | 3 000 | 30 000 | 7,4 |



A produção de leite, no mesmo ano, foi de 413 mil litros, no valor de Cr\$ 7,4 milhões.

Comércio

O CENSO Comercial de 1980 apurou a existência de 1 estabelecimento do comércio atacadista e 290 do varejista.

O intercâmbio comercial tem no arroz, na cera de carnaúba e na farinha de mandioca, seus principais produtos exportados, e nas bebidas, nos medicamentos e nos tecidos, os importados.

Propriedade Imobiliária

O REGISTRO de Imóveis transcreveu, em 1982, 62 transmissões, no valor de Cr\$ 24,6 milhões, das quais 60 por compra e venda (Cr\$ 24,5 milhões).

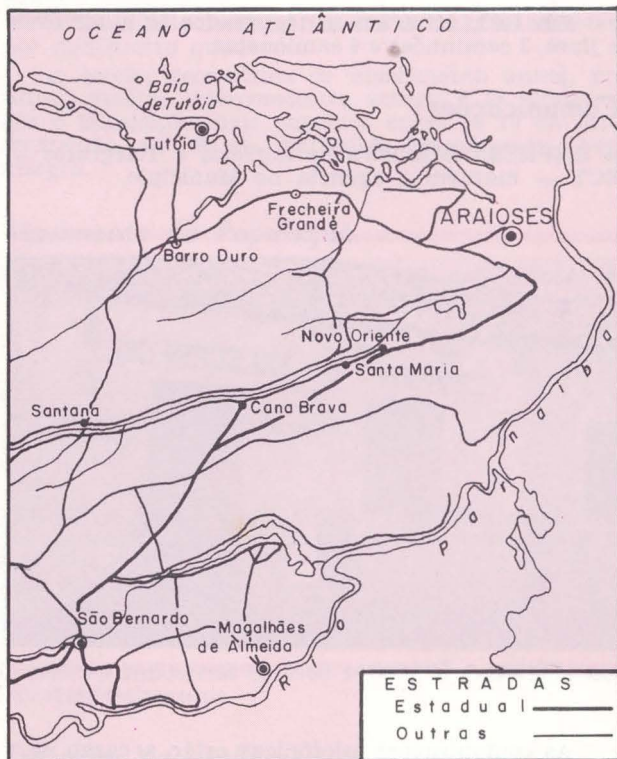
Serviços

SEGUNDO o Censo dos Serviços de 1980, havia 40 estabelecimentos em funcionamento em Araióses: 19 de serviços de alojamento e alimentação; 15 de reparação, manutenção, instalação e confecção sob medida e 6 de serviços pessoais e de higiene pessoal. Nessas atividades ocupavam-se 62 pessoas, sendo de 61 a média mensal do pessoal ocupado.

A receita foi de Cr\$ 5,5 milhões.

Transportes

O MUNICÍPIO é servido pelas rodovias estaduais MA-034 e MA-345 e por rodovias municipais.



A Sede Municipal é porto fluvial.

As principais ligações se fazem nos seguintes tempos médios:

| PRINCIPAIS DESTINOS | ESPÉCIES DE VIAS | DISTÂNCIA (km) | TEMPO DE PERCURSO (horas) |
|---------------------------|------------------|----------------|---------------------------|
| São Luís..... | Rodovia | 472 | 12:00 |
| Fortaleza (CE)..... | Rodovia | 722 | 10:00 |
| Buriti dos Lopes..... | Rodovia | 58 | 01:00 |
| Parnaíba (PI)..... | Rodovia | 72 | 01:29 |
| | Fluvial | 28 | 03:00 |
| São Bernardo..... | Rodovia | 92 | 01:30 |
| Magalhães de Almeida..... | Rodovia | 132 | 02:00 |
| Tutóia..... | Carroçável | 83 | 03:00 |
| | Fluvial | 50 | 05:30 |

Em 1982, achavam-se registrados 10 automóveis e jipes, 3 caminhões e 4 camionetas.

Comunicações

A EMPRESA Brasileira de Correios e Telégrafos — ECT — mantém 1 agência no Município.



Correios e Telégrafos

As comunicações telefônicas estão a cargo de 1 posto de serviços.

Em Araiões captam-se, regularmente, transmissões da TV Rádio Clube — Canal 4, Teresina — PI e TV Irapuru — Canal 8, Fortaleza — CE.

ASPECTOS SOCIAIS

Urbanização

O IX RECENSEAMENTO Geral do Brasil contou, em 1980, 9.217 prédios e 8.964 domicílios. Destes, 8.256 estavam ocupados, 575 vagos, 37 eram usados ocasionalmente, 79 encontravam-se fechados e 17 constituíam habitações coletivas.

Dentre os domicílios particulares ocupados, 1.227 localizavam-se na zona urbana e 7.029 na rural.

Havia 874 consumidores de energia elétrica na Sede Municipal, em 1981.

Entre os principais logradouros registram-se 2 praças, 1 avenida e 6 ruas.

O Município é beneficiado pelo Programa POLONORDESTE.

Assistência Médico-Sanitária

A ASSISTÊNCIA médico-sanitária está a cargo de 2 estabelecimentos, com 6 leitos.



Hospital Municipal Jose Cardoso do Nascimento

O corpo de saúde é constituído de 2 médicos, 1 dentista e 3 parteiras.

Religião

SEGUNDO o IX Recenseamento Geral do Brasil, 98,3% se declararam católicos; 1,3%, protestantes; 0,1%, espíritas; 0,1%, de outras religiões e 0,1%, sem religião. Os demais se omitiram.



Igreja Nossa Senhora da Conceição

ASPECTOS CULTURAIS

A POPULAÇÃO alfabetizada, segundo o Recenseamento Geral de 1980, era de 12.343 pessoas de 5 anos

e mais: 2.403 no quadro urbano e 9.940 no rural. O índice de alfabetização era de 34,4%.

Ensino de 1.º Grau

NAS 150 unidades escolares do ensino de 1.º grau, matricularam-se 8.213 alunos sob orientação de 270 professores, em 1981.



Grupo Escolar Humberto de Campos

Outros Aspectos

OS MUNICÍPIES dispõem de 2 bibliotecas.

ASPECTOS ADMINISTRATIVOS E POLÍTICOS

Finanças Públicas

EM 1980, a arrecadação da União atingiu Cr\$ 55,0 milhares e a do Estado Cr\$ 5,7 milhões. O Município arrecadou Cr\$ 23,2 milhões, realizando despesas de igual valor, no mesmo ano.

O Orçamento Municipal para 1982 previa receita de Cr\$ 83,0 milhões e fixava igual despesa.



Prefeitura Municipal

A arrecadação federal é feita no Município de Tutóia.

Há uma Coletoria Estadual.

Representação Política

A CÂMARA Municipal é constituída de 13 vereadores.



Câmara Municipal

Achavam-se inscritos nas eleições de 15 de novembro de 1982, 16.496 eleitores.

IBGE

Presidente: Edmar Lisboa Bacha

Diretor Geral: Regis Bonelli

Diretor de População e Social:
Cláudio Leopoldo Salm

Diretor de Economia:
Eduardo Augusto de Almeida Guimarães

Diretor de Agropecuária, Recursos Naturais e Geografia:
Charles Curt Mueller

Diretor de Geodésia e Cartografia:
Mauro Pereira de Mello

Diretor de Administração:
Alexandre de Amaral Rezende

Diretor de Formação e Aperfeiçoamento de Pessoal:
Suzana Pinheiro Machado Mueller

Diretor de Informática:
Mário Aloysio Telles Ribeiro

"A FUNDAÇÃO INSTITUTO BRASILEIRO DE GEOGRAFIA E ESTATÍSTICA — IBGE, de acordo com a Lei n.º 5.878, de 11 de maio de 1973, tem como objetivo básico assegurar informações e estudos de natureza estatística, geográfica, cartográfica e demográfica necessários ao conhecimento da realidade física, econômica e social do País, visando especialmente ao planejamento econômico e social e à segurança nacional. Para consecução deste objetivo atua o IBGE, principalmente, nas seguintes áreas: estatísticas primárias (contínuas e censitárias); estatísticas derivadas (indicadores econômicos e sociais, sistemas de contabilidade social e outros sistemas de estatísticas derivadas); pesquisas, análises e estudos estatísticos, demográficos, geográficos, geodésicos e cartográficos; levantamentos geodésicos e topográficos, mapeamento e outras atividades cartográficas; sistematização de dados sobre meio ambiente e recursos naturais, segundo a ocorrência, distribuição e frequência."

Rio de Janeiro, RJ, agosto de 1985

