

VARGINHA

MINAS GERAIS

SUDESTE

BRASIL

A Fundação Instituto Brasileiro de Geografia e Estatística — IBGE promove o lançamento de Nova Série de Monografias Municipais, oferecendo ao usuário, em formato de fácil manuseio, informações disponíveis sobre os municípios brasileiros.

Os dados, embora resumidos, focalizam aspectos físico, demográfico, social, econômico e político-administrativo, retratando o desenvolvimento do País.

Jessé Montello
Presidente

VARGINHA

MINAS GERAIS

ASPECTOS FÍSICOS — *Área: 421 km²; altitude da Sede: 917 m; precipitação pluviométrica anual: 1.450 mm.*

POPULAÇÃO RESIDENTE — *64.906 habitantes (Censo Demográfico — 1980); densidade demográfica: 154,17 habitantes por quilômetro quadrado.*

ASPECTOS ECONÔMICOS — *373 estabelecimentos agropecuários; 134 industriais, 670 do comércio varejista, 35 do atacadista; 17 estabelecimentos bancários (6 oficiais).*

ASPECTOS CULTURAIS — *80,9%, índice de alfabetização; 48 unidades escolares do ensino de 1.º grau, 7 estabelecimentos do ensino de 2.º grau, 4 do ensino superior isolado; 20 bibliotecas; 1 teatro, 2 cinemas; 6 jornais; 2 estações de radio-difusão e 12 associações.*

URBANIZAÇÃO — *59 avenidas, 621 ruas, 63 praças e parques, 63 jardins; 15.758 prédios, 14.207 ligados à rede de água, 13.470 à rede de esgotos; 10.432 aparelhos telefônicos; 14 hotéis, 4 pensões, 381 bares, botequins e semelhantes.*

ASSISTÊNCIA MÉDICA — *2 estabelecimentos médico-sanitários com 351 leitos e 12 sem internação; 112 médicos, 66 dentistas, 26 farmacêuticos, 10 enfermeiros, 15 auxiliares de enfermagem, 4 parteiras; 18 farmácias e drogarias.*

ORÇAMENTO MUNICIPAL PARA 1983 — *Receita prevista e despesa fixada (bilhões de cruzeiros): 2,4.*

REPRESENTAÇÃO POLÍTICA — *15 vereadores em exercício; 33.340 eleitores inscritos nas eleições de 1982.*

NOTAS HISTÓRICAS

OS PRIMITIVOS habitantes do sul de Minas foram os cataguás, carajás, mandimbóias e outros, ramificados do grupo tupi-guarani. Em virtude de serem encontradas, na Fazenda das Posses, urnas funerárias depositadas pelos cataguás, acredita-se que a região tenha sido habitada por esses índios. Os aborígenes viviam nas proximidades do morro do Chapéu, a uma altitude de 1.239 metros, utilizando-o como ponto de observação.

Segundo a tradição, Manoel dos Pinheiros foi o primeiro colono a se estabelecer no local. Contudo, documento legal, datado de 1795, declara ter sido Joaquim Vitoriano de Andrade, natural de Campanha da Princesa da Beira (atual Campanha), o primeiro morador.

Por volta de 1785, na estrada que dava acesso à Vila de Campanha da Princesa da Beira, próximo a um rancho de pouso, surgiu uma capelinha construída pelos viajantes. Consta que foi levantada por bandeirantes paulistas em memória a um de seus pioneiros, morto em combate com os índios.

A extração de ouro nos córregos, embora de curta duração, iniciou a economia da região, substituída pela cana-de-açúcar e pelo café, que, a partir de 1885, teve muito boa acolhida.

Em 1888, imigrantes toscanos, lombardos e venetos procedentes, em sua maioria, de campos e aldeias, radicaram-se em Varginha, dedicando-se à indústria, ao comércio e à agricultura.

A influência do elemento negro no desenvolvimento econômico de Varginha, hoje importante centro agropecuário e industrial da região sul mineira, foi decisiva, principalmente, pelo comércio e exportação do café para outros países.

Varginha chamou-se, inicialmente, Espírito Santo das Catandivas, por ser seu solo encoberto por essa vegetação.

O topônimo originou-se de Vargem Pequena — pequeno vale formado pelo ribeirão Santana, onde surgiu o Povoado. Com o crescimento, entretanto, a Cidade hoje se ergue sobre colinas.

Formação Administrativa

O DISTRITO foi criado em 1.º de junho de 1850, pela Lei Provincial n.º 471 e o Município, em 22 de julho de 1881, pela Lei Provincial n.º 2.785.

Na ocasião, era composto dos distritos de Varginha (Sede), Carmo da Cachoeira e Elói Mendes. Atualmente, é composto apenas do Distrito-Sede, Varginha.

Organização Judiciária

O TERMO e a Comarca foram criados em 2 de abril de 1890.

Atualmente, é de 3.^a entrância e sua jurisdição abrange também o termo de Carmo da Cachoeira.

O Poder Judiciário é exercido por 2 Juizes de Direito e o Ministério Público é representado por 2 Promotores. Acham-se habilitados, ao exercício da profissão, 42 advogados.

TURISMO

ENTRE as atrações, destacam-se:

- *Represa de Furnas*, formando lago navegável e piscoso, que inunda parte da região atingindo o Município. Suas águas são propícias à pesca e também à prática de outros esportes;
- *Parque Zoo-Botânico Mário Frota*, com variadas espécies da flora e da fauna mundial;
- *Parque Florestal Ilha Grande*, onde se encontra uma antiga barragem, hoje desativada;
- *Parque das Exposições*, onde se realiza a Feira da Paz, inclusive com competições de motocross;
- *Aniversário da Cidade*, comemorado a 7 de outubro;
- *Dia de São Sebastião*, os festejos encerrados no dia 20 de janeiro duram mais de uma semana. Nesse período são realizados leilões de gado e outras atividades;
- *Exposições da Sociedade Ornitológica Variginhense*, de canários belgas, em junho e a *Agropecuária Industrial e Comercial*, realizada eventualmente;
- *Festivais Arizona de Música Sertaneja*, em agosto; da *Canção Bíblica*, em maio; da *Canção Cristã*, em junho; e da *Poesia Falada*, em data móvel;
- *Concurso de Bandas Musicais*, no mês de outubro, com concorrentes de todo País.

ASPECTOS FÍSICOS

Localização Geográfica

SITUADO na Messorregião do Sudoeste Mineiro e na Microrregião de Furnas, Varginha com área de 421 quilômetros quadrados, é limitado ao norte, pelos municípios de Três Pontas e Carmo da Cachoeira; ao sul, pelos de Monsenhor Paulo e Três Corações; a leste, pelos de Carmo da Cachoeira e Três Corações; a oeste, pelo de Elói Mendes. A Sede Municipal, a 917 metros de altitude, tem sua posição geográfica determinada pelo paralelo de 21°35'22" de latitude sul, em sua interseção com o meridiano de 45°28'21" de longitude oeste.

Relevo e Hidrografia

O RELEVO do Município pertence ao planalto Sul Mineiro constituído por superfície cujos níveis variam entre 500 e 1.000 metros; serras, como a da Mata e numerosas colinas e garupas diversificam a paisagem na superfície drenada ao sul pelo rio Verde, integrante da bacia do rio Grande. Há numerosas ilhas como a Grande e Penedo.

Os afluentes do rio Verde drenam todas as terras do Município; pela margem direita o rio recebe o Mascatinho que faz fronteira, ao norte; o ribeirão Santana ou da Vargem que banha a Sede e ainda os córregos do Barreiro, ribeirão do Açude e córrego do Tacho; pela margem esquerda, o rio Verde recebe o rio Palmela e os córregos Novo Mundo e das Pedras.

Clima

SOB EFEITO das altitudes, o clima do Município é *mesotérmico*, de tipo *tropical e úmido*, com duas estações muito bem definidas pelo regime sazonal de chuvas: uma muito chuvosa, centralizada no verão (dezembro a fevereiro) e outra um pouco seca, abrangendo sobretudo o inverno (junho a agosto). Durante o verão, predominam temperaturas brandas e elevadas: médias mensais em torno de 22°C; máximas diárias mais comuns perto de 28°C, raramente ultrapassando os 36°C. Durante o inverno são mais comuns as temperaturas brandas e baixas: médias mensais próximas de 16°C; mínimas diárias predominantes perto de 9°C, não sendo raras as mínimas noturnas cerca de 0°C, sob ação de massas de ar seco de origem polar que sucedem as passagens de frentes frias, quando o Município fica sujeito a ocorrência de geadas. Os totais anuais de precipitação pluviométrica são ge-

ralmente altos (cerca de 1.450 mm), porém, as chuvas são mal distribuídas ao longo do ano. O período mais chuvoso inicia-se quase sempre em outubro, mas os grandes excedentes de água verificam-se, geralmente, de novembro a março, quando, normalmente, 1.000 mm de chuvas (75% do total anual) resultam em enormes excedentes de água, no solo (450 a 550 mm), disponíveis para o escoamento superficial e para a realimentação das cheias dos rios. Em contrapartida, de maio a setembro, chove muito pouco, devido à redução das temperaturas e, conseqüentemente, da necessidade ambiental de água, os déficits hídricos são geralmente pequenos.

Vegetação

A FITOFISIONOMIA original do Município era do tipo tropical, semidecíduo, mesófilo — *floresta estacional semidecídua*. Em áreas restritas há ocorrências de manchas de vegetação xeromorfa, semidecídua — *campo cerrado*. Essa cobertura primitiva foi intensamente devastada para instalação da cultura cafeeira e de lavouras cíclicas, destacando-se a da cana-de-açúcar, do milho e do arroz. Todavia, a maior parte da área municipal é hoje recoberta por pastagens, notadamente as naturais.

Solos

PREDOMINAM solos originados de rochas com elevados teores de ferro, profundos, bem drenados, porosos, ácidos e de baixa fertilidade natural (*latossolo vermelho-escuro*). Associados aos latossolos acima, ocorrem solos normalmente profundos, bem drenados, resistentes à erosão, porosos e de elevada acidez e baixa fertilidade natural (*latossolo vermelho-amarelo*). Ao norte, ocorrem associados: solos comumente profundos, raramente rasos, moderadamente drenados e de acidez e fertilidade natural variáveis (*podzólico vermelho-amarelo*); e solos profundos, argilosos, bem drenados, moderadamente ácidos a praticamente neutros e de média a alta fertilidade natural (*terra roxa estruturada*).

ASPECTOS DEMOGRÁFICOS

Censo Demográfico

O CENSO Demográfico cadastrou 64.906 pessoas residindo em Varginha, em 1.º de setembro de 1980. Destas, 57.774 residiam na zona urbana e 32.559 eram do sexo feminino.

A densidade demográfica era de 154,17 habitantes por quilômetro quadrado.

A média geométrica de crescimento anual, no último decênio intercensitário, atingiu 3.98. Varginha era o 2.º Município mais populoso entre os 28 da Microrregião de Furnas, que integra.

Movimento da População

REGISTRARAM-SE, em 1982, 2.186 nascimentos e 561 óbitos. Realizaram-se 561 casamentos.

ASPECTOS ECONÔMICOS

ENTRE as diversas atividades, têm predominância na economia municipal a indústria (alimentar e metalúrgica), a agricultura (café) e a pecuária.

Indústria

O CENSO industrial de 1980 revelou a existência de 134 estabelecimentos que apresentaram produção avaliada em Cr\$ 10,4 bilhões. Contaram-se 5.068 pessoas ocupadas.

Extração Vegetal

EM 1982, produziram-se 7.200 m³ de madeira em toras, 35.000 m³ de lenha e 51,5 t de carvão vegetal, nos valores de Cr\$ 30,2 milhões, Cr\$ 17,5 milhões e Cr\$ 3,6 milhões, respectivamente.

Silvicultura

DENTRE as principais espécies existentes em 1982, ocupando 577 hectares, contaram-se 582.630 árvores de eucalipto e 3.200 de quiri, das quais 13.000 plantadas no ano.

Censo Agropecuário

O CENSO Agropecuário de 1980 pesquisou 373 estabelecimentos, com 34.116 hectares.

Grupados por faixas de área total, distribuíam-se da forma a seguir:

GRUPOS DE ÁREA TOTAL (ha)	ESTABELECIMENTOS AGROPECUÁRIOS			
	Número		Área	
	Absoluto	Relativo (%)	Absoluta (ha)	Relativa (%)
TOTAL	373	100,0	34 116	100,0
Menos de 10.....	78	20,9	354	1,0
De 10 a menos de 100.....	185	49,6	7 952	23,3
De 100 a menos de 1 000.....	109	29,2	24 692	72,4
De 1 000 a menos de 10 000..	1	0,3	1 113	3,3

NOTA: A diferença apresentada entre a soma das parcelas e o total é proveniente de arredondamento de dados.

Encontraram-se lavouras permanentes em 292 estabelecimentos (6.153 ha) e temporárias, em 260 (2.584 ha).

Ocupavam-se nas atividades agropecuárias 2.868 pessoas. Registraram-se 205 tratores.

Agricultura

A SAFRA dos principais produtos agrícolas foi colhida em 10.022 hectares e avaliada em Cr\$ 886,3 milhões, em 1982.

PRINCIPAIS PRODUTOS AGRÍCOLAS	ÁREA COLHIDA (ha)	PRODUÇÃO AGRÍCOLA		
		Quantidade (t)	Valor	
			Absoluto (Cr\$ 1 000)	Relativo (%)
TOTAL	10 022	...	886 330	100,0
Café em coco.....	3 851	2 844	468 563	52,8
Milho.....	3 500	9 800	219 824	24,8
Feijão.....	1 600	1 160	97 479	11,0
Cana forrageira.....	750	26 250	28 088	3,2
Arroz.....	195	293	17 580	2,0
Outros (1).....	126	...	54 796	6,2

(1) Em "outros" incluem-se: tomate, mandioca, manga, tangerina, alho, laranja, banana, bata-doce, abacaxi, abacate, limão, uva, cana-de-açúcar e amendoim.

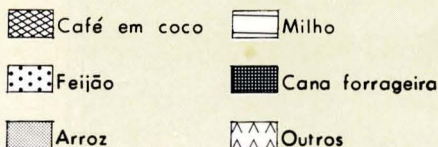
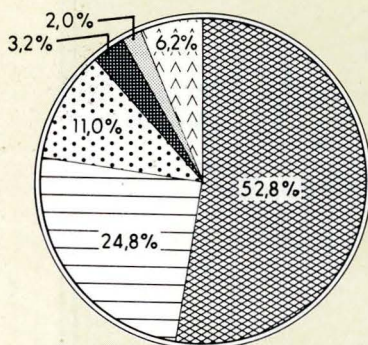


- 1 — Prefeitura Municipal
- 2 — Banco do Estado de Minas Gerais S/A
- 3 — Banco Mercantil do Brasil S/A
- 4 — Banco Nacional S/A
- 5 — Minas Caixa
- 6 — Banco Sul Brasileiro S/A
- 7 — Centrais Elétricas de Minas Gerais — CEMIG
- 8 — Banco Econômico S/A
- 9 — Agência Regional do INAMPS
- 10 — Agência de Correios e Telégrafos — Mercado Municipal
- 11 — Centro Regional de Saúde
- 12 — Banco Bamerindus S/A
- 13 — Caixa Econômica Federal
- 14 — Telecomunicações de Minas Gerais — TELEMIG
- 15 — Estação da Rede Ferroviária Federal S/A (SR.2)
- 16 — Hotel do Comércio
- 17 — Câmara Municipal — Biblioteca Pública
- 18 — Forum — Cartório do Registro Civil — Cartório do 1.º Ofício — Cartório do 2.º Ofício — Cartório Eleitoral
- 19 — Delegacia de Polícia — Cadeia Pública
- 20 — Igreja Matriz do Divino Espírito Santo
- 21 — Superintendência Regional da Fazenda de Minas Gerais
- 22 — Cine Rex
- 23 — Banco do Estado de Minas Gerais S/A
- 24 — Colégio Pio XII
- 25 — Cine Rio Branco
- 26 — Colégio dos Santos Anjos

- 27 — 27.ª Delegacia Regional de Ensino
- 28 — Fenícia Palace Hotel
- 29 — Hotel Cruzeiro
- 30 — Agência do IBGE
- 31 — Ginásio de Esportes Braga Jordão — Varginha Tênis Clube
- 32 — Faculdade de Ciências Contábeis e de Administração de Varginha
- 33 — Colégio Catanduvas
- 34 — Terminal Rodoviário Nova Varginha
- 35 — Igreja de Nossa Senhora de Fátima
- 36 — Hotel Jaraguá
- 37 — Faculdade de Direito de Varginha
- 38 — Faculdade de Filosofia, Ciências e Letras de Varginha
- 39 — Faculdade de Engenharia Mecânica de Varginha — Escola Técnica de Eletrônica — Escola Estadual Coração de Jesus
- 40 — Hotel Globo
- 41 — Banco Real S/A
- 42 — Banco AGRIMISA S/A
- 43 — Banco de Crédito Real S/A
- 44 — Banco Itaú S/A
- 45 — Banco do Brasil S/A
- 46 — Banco Brasileiro de Descontos — BRADESCO
- 47 — União de Bancos Brasileiros — UNIBANCO
- 48 — Hospital Regional do Sul de Minas
- 49 — Delegacia da Receita Federal
- 50 — Rádio Vanguarda — Frequência Modulada

AGRICULTURA

Valor da produção-1982



Há 11 armazéns e 7 silos, com capacidade útil de 127.600 m³ e 7.000 t, respectivamente.

Pecuária

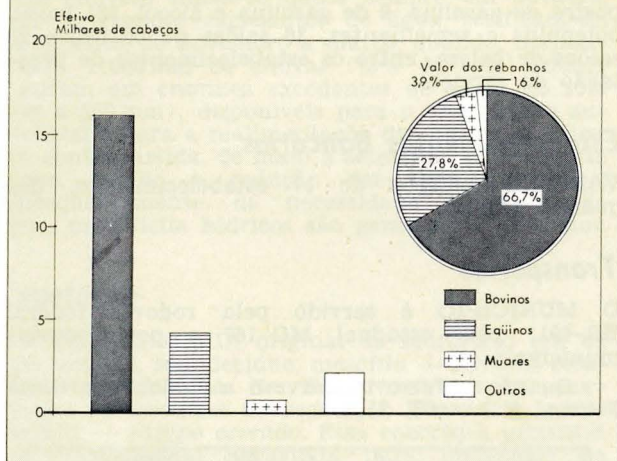
OS PRINCIPAIS rebanhos, totalizando 26.309 cabeças, foram avaliados em Cr\$ 927,1 milhões, em 1982.

PRINCIPAIS ESPÉCIES	REBANHOS		
	Efetivo (cabeças)	Valor	
		Absoluto (Cr\$ 1 000)	Relativo (%)
TOTAL	23 809	927 142	100,0
Bovinos.....	16 068	618 840	66,7
Equinos.....	4 300	258 000	27,8
Muare.....	600	36 000	3,9
Outros (1).....	2 841	14 302	1,6

(1) Em "outros" incluem-se: asininos, suínos, ovinos e caprinos.

PECUÁRIA

Efetivo e valor dos rebanhos - 1982



A produção de leite, no mesmo ano, foi de 6.915 mil litros, no valor de Cr\$ 332,0 milhões.

Comércio

PESQUISAS municipais de 1982 apuraram a existência de 705 estabelecimentos no Município, dos quais 670 varejistas, o restante, atacadistas.

O intercâmbio comercial tem no café em grão e solúvel, na manteiga e nas caldeiras a vapor, seus principais produtos exportados e nos cereais, nos tecidos, nos calçados e chapas de metais, os importados.

Construção Civil

CONCEDERAM-SE, em 1982, 580 licenças para construir. A área dos terrenos abrangia 190.000 m², dos quais 103.305 m² com edificações, sendo 82.645 m² residenciais e 20.660 m² comerciais. Atribuiu-se a essas edificações o valor de Cr\$ 1,8 bilhão. O número de licenças para ampliação elevou-se a 159, correspondente a 13.447 m². No mesmo ano, foram expedidas 856 licenças de "habite-se" para 88.779 m² de edificações, no valor de Cr\$ 309,0 milhões.

Propriedade Imobiliária

O REGISTRO de Imóveis transcreveu, em 1982, 1.057 transmissões, no valor de Cr\$ 1,6 bilhão, das quais 885 por compra e venda (Cr\$ 1,1 bilhão).

Foram inscritas 172 hipotecas convencionais, no valor de Cr\$ 490,0 milhões.

Serviços

O MUNICÍPIO conta com 14 hotéis, 4 pensões, 5 postos de gasolina, 9 de gasolina e álcool, 381 bares, botequins e semelhantes, 36 salões de barbeiro, 28 salões de beleza, entre os estabelecimentos de prestação de serviços.

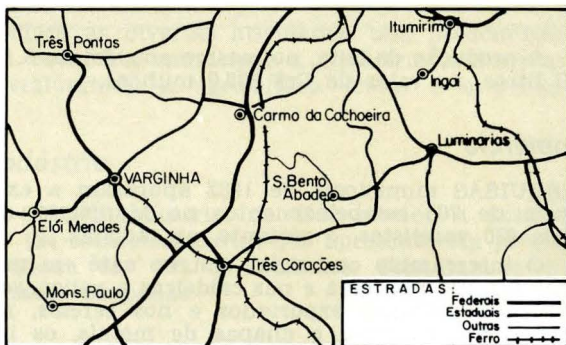
Estabelecimentos Bancários

VARGINHA dispõe de 17 estabelecimentos, dos quais 6 oficiais.

Transportes

O MUNICÍPIO é servido pela rodovia federal BR-491; pela estadual MG-167 e por rodovias municipais.

Quanto a ferrovia, serve-o a Rede Ferroviária Federal S.A. (SR 2).



A empresa Nordeste Linhas Aéreas mantém linhas regulares de transporte.

As principais ligações rodoviárias por ônibus se fazem nos seguintes tempos médios:

LOCALIDADES	DISTÂNCIA (km)	TEMPO DE PERCURSO (horas)
Brasília (DF).....	1 036	15 :00
Belo Horizonte.....	298	06 :00
Rio de Janeiro (RJ).....	398	07 :00
São Paulo (SP).....	313	06 :00
Carmo da Cachoeira.....	55	00 :50
Elói Mendes.....	15	00 :20
Monsenhor Paulo.....	39	01 :30
Três Corações.....	23	00 :30
Três Pontas.....	26	00 :30

O Distrito-Sede era servido por 8 linhas de ônibus, achando-se 17 veículos em trânsito, em 1982.

No mesmo ano, achavam-se registrados 12.048 automóveis e jipes, 1.096 caminhões, 695 camionetas, 92 ônibus e 2.700 motocicletas.

Comunicações

A EMPRESA Brasileira de Correios e Telégrafos — ECT — mantém 2 agências no Município.

As comunicações telefônicas estão a cargo da estação de trânsito, que serve todo o sul de Minas Gerais, achando-se instalados 10.432 aparelhos.

O Município dispõe de 2 estações de radio-difusão.

Em Varginha captam-se, regularmente, transmissões da TV Globo, Canal 5, Juiz de Fora — MG; TV Banteirantes, Canal 7, Belo Horizonte — MG; TV Record, Canal 7, São Paulo — SP; TVS, Canal 4, São Paulo — SP; TV Manchete, Canal 6, Rio de Janeiro — RJ.

Em 1959, foi registrada a primeira emissão da estação repetidora de televisão.

ASPECTOS SOCIAIS

Urbanização

O IX RECENSEAMENTO Geral do Brasil contou, em 1980, 15.758 prédios e 15.942 domicílios. Destes, 13.999 estavam ocupados, 1.657 vagos, 137 eram usados ocasionalmente, 46 encontravam-se fechados e 103 constituíam habitações coletivas.

Dentre os domicílios particulares ocupados, 12.594 localizavam-se na zona urbana e 1.405 na rural.

Há 16.476 consumidores de energia elétrica na Sede Municipal.

Dos prédios existentes, 14.207 estavam ligados à rede de abastecimento de água e 13.470, à rede geral de esgotos sanitários.

Entre os principais logradouros registram-se 63 praças e parques, 63 jardins, 59 avenidas, 621 ruas, 41 travessas e 31 alamedas.



Praça José Rezende Paiva

O Município é beneficiado pelo Programa Cidades-Dique.

Assistência Médico-Sanitária

A ASSISTÊNCIA médico-sanitária está a cargo de 2 estabelecimentos com 351 leitos e de 12 sem internação.

O corpo de saúde é constituído de 112 médicos, 66 dentistas, 26 farmacêuticos, 10 enfermeiros, 4 parteiras e 15 auxiliares de enfermagem.

Funcionam 18 farmácias e drogarias.

Centro Social Urbano

HÁ 1 instituição em funcionamento no Município.

Religião

SEGUNDO o IX Recenseamento Geral do Brasil, 93,9% se declararam católicos; 3,1%, protestantes; 1,3%, espíritas; 0,9%, de outras religiões e 0,6%, sem religião. Os demais se omitiram.

Profissionais Liberais

EXERCEM suas profissões no Município: 3 veterinários, 2 químicos, 28 engenheiros, 12 arquitetos, 9 agrônomos, 3 economistas, 20 contadores e 85 técnicos de contabilidade.

ASPECTOS CULTURAIS

A POPULAÇÃO alfabetizada, segundo o Recenseamento Geral de 1980, era de 45.591 pessoas de 5 anos e mais: 42.285 no quadro urbano e 3.306 no rural. O índice de alfabetização era de 80,9%.

Ensino de 1.º Grau

NAS 48 unidades escolares do ensino de 1.º grau, matricularam-se 12.206 alunos sob orientação de 701 professores, em 1983.

Ensino de 2.º Grau

O ENSINO de 2.º grau era ministrado em 7 estabelecimentos, com 10 cursos de habilitação profissional.



Colégio Coração de Jesus

Em 1983, o corpo docente era constituído de 151 professores e o discente, de 2.589 alunos.

Ensino Superior

OS ESTABELECIMENTOS isolados somavam 4, contando-se 8 cursos, nos quais estavam matriculados 2.320 alunos. O corpo docente constituía-se de 105 professores.



Faculdade de Direito

Outros Aspectos

CIRCULAM 2 jornais diários, 1 semanal e 3 de outras periodicidades.

Os munícipes dispõem de 20 bibliotecas e se reúnem em 3 associações culturais e 9 desportivas.

Em funcionamento, 2 cinemas e 1 teatro.

ASPECTOS ADMINISTRATIVOS E POLÍTICOS

Finanças Públicas

EM 1982, a arrecadação da União atingiu Cr\$ 1,1 bilhão e a do Estado, Cr\$ 3,1 bilhões. O Município arrecadou Cr\$ 1,0 bilhão, realizando despesas de igual valor, no mesmo ano.

O Orçamento Municipal para 1983 previa receita de Cr\$ 2,4 bilhões e fixava igual despesa.

A Delegacia da Receita Federal, de Varginha, arrecada, também, nos Municípios de Elói Mendes e Carmo da Cachoeira.

Em Varginha é sediada uma Superintendência Regional da Fazenda.

Representação Política

A CÂMARA Municipal é constituída de 15 vereadores.

Achavam-se inscritos nas eleições de 15 de novembro de 1982, 33.340 eleitores.

IBGE

Presidente: Jessé Montello

Diretor de População e Social:
Valeria da Motta Leite

Diretor de Economia:
José Welisson Rossi

Diretor de Agropecuária, Recursos Naturais e Geografia:
Amaro da Costa Monteiro

Diretor de Geodésia e Cartografia:
Mauro Pereira de Mello

Diretor de Administração:
Aluizio Brandão de Albuquerque Mello

Diretor de Formação e Aperfeiçoamento de Pessoal:
Elias Paladino

Diretor de Informática:
Renato Galvão Flores Júnior

"A FUNDAÇÃO INSTITUTO BRASILEIRO DE GEOGRAFIA E ESTATÍSTICA — IBGE, de acordo com a Lei n.º 5.878, de 11 de maio de 1973, tem como objetivo básico assegurar informações e estudos de natureza estatística, geográfica, cartográfica e demográfica necessários ao conhecimento da realidade física, econômica e social do País, visando especialmente ao planejamento econômico e social e à segurança nacional. Para consecução deste objetivo atua o IBGE, principalmente, nas seguintes áreas: estatísticas primárias (contínuas e censitárias); estatísticas derivadas (indicadores econômicos e sociais, sistemas de contabilidade social e outros sistemas de estatísticas derivadas); pesquisas, análises e estudos estatísticos, demográficos, geográficos, geodésicos e cartográficos; levantamentos geodésicos e topográficos, mapeamento e outras atividades cartográficas; sistematização de dados sobre meio ambiente e recursos naturais, segundo a ocorrência, distribuição e frequência."

Rio de Janeiro, RJ, março de 1985

