

CONCÓRDIA

SANTA CATARINA

SUL

BRASIL

A Fundação Instituto Brasileiro de Geografia e Estatística — IBGE promove o lançamento de Nova Série de Monografias Municipais, oferecendo ao usuário, em formato de fácil manuseio, informações disponíveis sobre os municípios brasileiros.

Os dados, embora resumidos, focalizam aspectos físico, demográfico, social, econômico e político-administrativo, retratando o desenvolvimento do País.

Jessé Montello
Presidente

CONCÓRDIA

SANTA CATARINA

ASPECTOS FÍSICOS — *Área: 1.196 km²; altitude da Sede: 570 m; temperatura média anual: 17°C; precipitação pluviométrica anual: 2.000 mm.*

POPULAÇÃO RESIDENTE — *59.432 habitantes (Censo Demográfico — 1980); densidade demográfica: 49,69 habitantes por quilômetro quadrado.*

ASPECTOS ECONÔMICOS — *5.272 estabelecimentos agropecuários, 53 industriais; 6 estabelecimentos bancários (2 oficiais).*

ASPECTOS CULTURAIS — *84,4%, índice de alfabetização; 170 unidades escolares do ensino de 1.º grau, 3 estabelecimentos do ensino de 2.º grau, 3 cursos de nível superior, 7 isolados; 33 bibliotecas, 1 cinema, 2 jornais, 1 estação de radio-difusão e 120 associações.*

ASPECTOS URBANOS — *50 ruas, 3 praças e parques, 3 jardins; 12.384 prédios, 4.588 ligados à rede de água; 6 hotéis, 165 bares, botequins e semelhantes.*

ASSISTÊNCIA MÉDICA — *4 estabelecimentos médico-sanitários com 292 leitos e 2 sem internação; 35 médicos, 18 dentistas, 8 farmacêuticos; 12 farmácias e drogarias.*

ORÇAMENTO MUNICIPAL PARA 1982 — *(milhões de cruzeiros) — receita prevista e despesa fixada: 687,4.*

REPRESENTAÇÃO POLÍTICA — *15 vereadores em exercício; 35.506 eleitores inscritos nas eleições de 1982.*

NOTAS HISTÓRICAS

A HISTÓRIA do Município não faz referência à época anterior a 1912, ano em que se verificaram incursões mais demoradas, como consequência dos movimentos da Guerra do Contestado, questão de limites entre os Estados do Paraná e de Santa Catarina.

Primeiramente, a localidade era conhecida pelo nome de Queimados, topônimo que se originou da queimada de alguns corpos que ficaram abandonados após uma luta entre os fanáticos do Contestado. Posteriormente, com o estabelecimento da Empresa Colonizadora Mosele, foi mudado para Colônia Concórdia.

A primeira atividade colonizadora foi exercida pela Brazil Development & Colonization Company, em 1917, abrangendo grandes áreas de terras às margens dos rios Uruguai e Peixe.

Várias outras empresas colonizadoras foram-se fixando na região, procedentes do Rio Grande do Sul, trazendo enorme quantidade de famílias de origem italiana e alemã. Uma das características principais dessa colonização foi a instituição da pequena propriedade, permitindo um aglomerado mais denso das populações que para aqui migraram.

Em 1934, tendo à frente Leonel Mosele, um dos primeiros habitantes, foi criado o Município com o nome de Concórdia.

Gentílico: *concordiense*.

Formação Administrativa

O DISTRITO foi criado em 10 ou 11 de agosto de 1927, pela Lei Municipal n.º 82 e o Município, com terras desmembradas do de Cruzeiro, em 12 de julho de 1934, pelo Decreto Estadual n.º 635. A instalação ocorreu em 29 de julho do mesmo ano.

Nas Divisões Territoriais de 1936 e 1937 figurou com o Distrito-Sede (Concórdia), Bela Vista, Ipira e Itá. Atualmente, compõem-no os de: Concórdia (Sede), Arabutã, Presidente Kennedy, Engenho Velho, Lindóia e Volta Grande.

Organização Judiciária

A COMARCA foi criada em 5 de novembro de 1934.

Atualmente, é de 4.º entrância e sua jurisdição abrange os termos de Concórdia, Ipumirim, Peritiba e Presidente Castelo Branco.

O Poder Judiciário é exercido por 2 Juizes de Direito e o Ministério Público é representado por 3 Promotores. Acham-se habilitados, ao exercício da profissão, 29 advogados.

TURISMO E EVENTOS

ENTRE as atrações, destacam-se:

- *Estreito do Rio Uruguai*, com 8 m de altura, na divisa com o Rio Grande do Sul. O Rio Uruguai desce de suas nascentes com aproximadamente 400 m de largura, afunilando-se, na altura do estreito, para apenas 60 cm. Situa-se a 18 km do centro da Cidade;
- *Passo da Formiga*, marco divisório dos Estados de Santa Catarina e Rio Grande do Sul;
- *Festa Nacional do Leitão*, realizada anualmente.

ASPECTOS FÍSICOS

Localização Geográfica

SITUADO na Mesorregião do Oeste Catarinense e na Microrregião Colonial do Rio do Peixe, Concórdia, com área de 1.196 km², é limitado ao norte pelo município de Ponte Serrada; ao sul, pelo Estado do Rio Grande do Sul; a leste, pelos municípios de Irani, Jaborá, Presidente Castelo Branco, Ipira, Peritiba e Piratuba; a oeste, pelos de Seara e Itá. A Sede Municipal, a 570 m de altitude, tem sua posição geográfica determinada pelo paralelo de 27°14'03" de latitude sul em sua interseção com o meridiano de 52°01'40" de longitude oeste.

Relevo e Hidrografia

O RELEVO, modelado em rochas basálticas jurôcretáceas da formação Serra Geral, faz parte do Planalto Meridional, sendo constituído por patamares estruturais bastante dissecados, que descem em direção à calha do rio Uruguai; a topografia é de suavemente ondulada a ondulada, destacando-se as serras do Alto Engano, do Cachimbo, Sertãozinho e do Bonito. As cotas altimétricas oscilam de cerca de 300 a 1.000 metros.

A rede hidrográfica é constituída pelo rio Uruguai, cujo curso descreve meandros encaixados, e por seus afluentes; os rios Queimados (banha a Sede Municipal), Jacutinga, Suruvi, Rancho Alegre, do Peixe, Irani e Engano. Destacam-se ainda o rio Frágoso (afluente do Jacutinga), o Pinhal (tributário do Rancho Grande) e o Antas (que drena para o Engano).

Clima

O CLIMA é *superúmido* e *mesotérmico* do tipo temperado. A variação climática sazonal é devida, principalmente, ao regime térmico anual. A temperatura média anual é baixa, em torno de 17°C, com grande amplitude térmica, cerca de 10°C, em média. O verão é um pouco quente, uma vez que a temperatura média oscila em torno de 22°C, e a média das máximas diárias entre 29 e 31°C. Nesses meses de verão é comum a ocorrência de forte calor, já tendo sido registradas máximas em torno de 39°C. O inverno é frio, com temperatura média, neste período, em torno de 13°C e média das mínimas entre 6 e 9°C. Situado em latitude média, este Município está sujeito durante todo o ano a constantes invasões de frentes frias de origem polar, implicando em bruscas mudanças de tempo e muito sujeito a geadas (15 a 20 d/ano, em média), porém sua maior freqüência é no inverno. Os totais anuais de chuvas são elevados, geralmente em torno de 2.000 mm, sendo bem distribuídos ao longo do ano. Cabe, ainda, destacar que além da pequena variabilidade sazonal, existe uma certa regularidade quanto aos totais ano-a-ano. Sendo a demanda ambiental de água menor que a precipitada durante o ano todo, este Município normalmente não apresenta estação seca e, sim, grandes excedentes hídricos, cerca de 1.100 mm, em média.

Vegetação

CARACTERIZA-SE por duas formações vegetais: uma subtropical perenifólia — *floresta subtropical com araucária*, também denominada “mata de araucária” e outra, subtropical perenifólia mesófila — *floresta subtropical*, regionalmente conhecida por floresta da bacia do Uruguai, com presença de grápia, guajuvira, angico, cedro, louro e canelas. A floresta de araucária, no Município, pode ser subdividida em função das espécies que compõem a submata, ou seja: uma, com predominância de imbuia sacopema, erva-mate e taquara e outra que se constitui de angico, grápia, guajuvira e canelas. O extrativismo da madeira de alto valor econômico, bem como, a exploração da erva-mate, foram, inicialmente, os principais responsáveis pela degradação de grande parte da cobertura vegetal. Posteriormente, a implantação de lavouras diversas, tais como a do milho, trigo e feijão contribuíram significativamente para a devastação total da vegetação primitiva.

Solos

PREDOMINAM solos minerais, pouco profundos, suscetíveis à erosão, moderadamente drenados, ácidos e com elevados teores de minerais primários,

fonte de nutrientes para as plantas. Estes aparecem associados a solos também minerais, pouco desenvolvidos, raros, bastante suscetíveis à erosão, geralmente bem drenados e com restrições ao uso agrícola devido principalmente à pouca profundidade (*brunizem avermelhado + solos litólicos*). Ocorrem, também, solos profundos, suscetíveis à erosão, bem drenados, ácidos, com elevados teores de alumínio e apresentando problemas de fertilidade devido à pobreza de elementos nutritivos (*latossolo roxo*). Finalmente, encontramos em associação, solos pouco profundos, suscetíveis à erosão, moderadamente drenados, de fertilidade natural variando de baixa a alta de acordo com sua reserva nutricional (*cambissolo*).

ASPECTOS DEMOGRÁFICOS

Censo Demográfico

O CENSO Demográfico cadastrou 59.432 pessoas residindo em Concórdia, em 1.º de setembro de 1980.

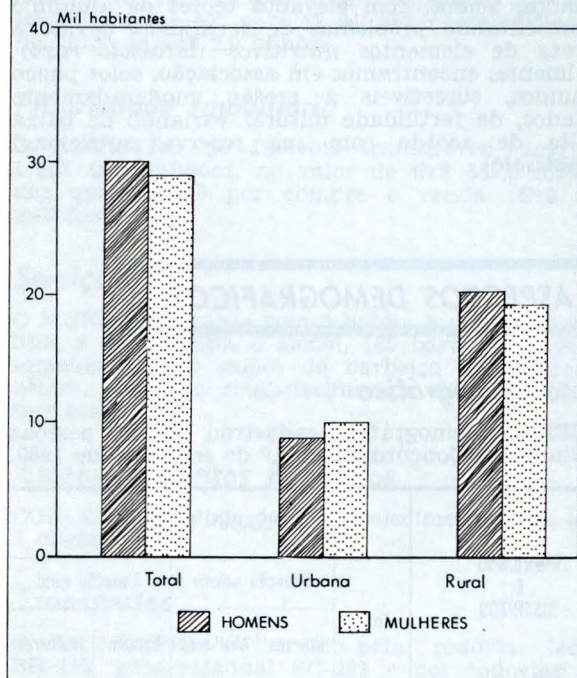
MUNICÍPIO E DISTRITOS	POPULAÇÃO RESIDENTE				
	Total	Situação urbana		Situação rural	
		Homens	Mulheres	Homens	Mulheres
CONCÓRDIA.....	59 432	9 472	10 073	20 590	19 297
Concórdia.....	43 128	8 680	9 293	13 027	12 128
Arabutã.....	4 361	191	179	2 065	1 926
Engenho Velho.....	2 493	92	86	1 158	1 157
Lindóia.....	5 088	310	327	2 283	2 168
Presidente Kennedy.....	1 147	77	75	515	480
Volta Grande.....	3 215	122	113	1 542	1 438

A densidade demográfica era de 49,69 habitantes por quilômetro quadrado.

A média geométrica de crescimento anual, no último decênio intercensitário, atingiu 2,73. Concórdia era o Município mais populoso entre os 30 da Microrregião Colonial do Rio do Peixe, que integra.

CENSO DEMOGRÁFICO

População residente - 1980



Movimento da População

REGISTRARAM-SE, em 1981, 1.746 nascimentos e 267 óbitos. Realizaram-se 531 casamentos.

ASPECTOS ECONÔMICOS

ENTRE as diversas atividades, têm predominância na economia municipal, a avicultura, a pecuária e as culturas agrícolas.

Indústria

PESQUISA Industrial de 1979 revelou a existência de 53 estabelecimentos, que apresentaram produção

avaliada em Cr\$ 4,8 bilhões. Contaram-se 2.540 pessoas ocupadas, sendo 2.344 ligadas à produção.

Foram pagos salários no total de Cr\$ 137,0 milhões, dos quais Cr\$ 123,4 milhões ao pessoal ligado à produção.

As despesas atingiram o total de Cr\$ 3,7 bilhões (Cr\$ 3,6 bilhões com matérias-primas, materiais e componentes).

O valor da transformação industrial alcançou Cr\$ 1,1 bilhão.

Extração Vegetal

EM 1980 produziram-se 4.500 m² de madeira em toras, 190.000 m³ de lenha, 63 t de carvão vegetal, 270 t de erva-mate e 40 m³ de nó de pinho, nos valores de Cr\$ 8,6 milhões, Cr\$ 60,8 milhões, Cr\$ 756,0 milhares, Cr\$ 8,9 milhões e Cr\$ 8,0 milhares, respectivamente.

Silvicultura

DENTRE as principais espécies existente em 1980, ocupando 1.275 hectares, contaram-se 1.591.000 árvores de eucalipto, 703.000 de pinus americano e 564.000 de pinheiro brasileiro, das quais 524 plantadas no ano.

Censo Agropecuário

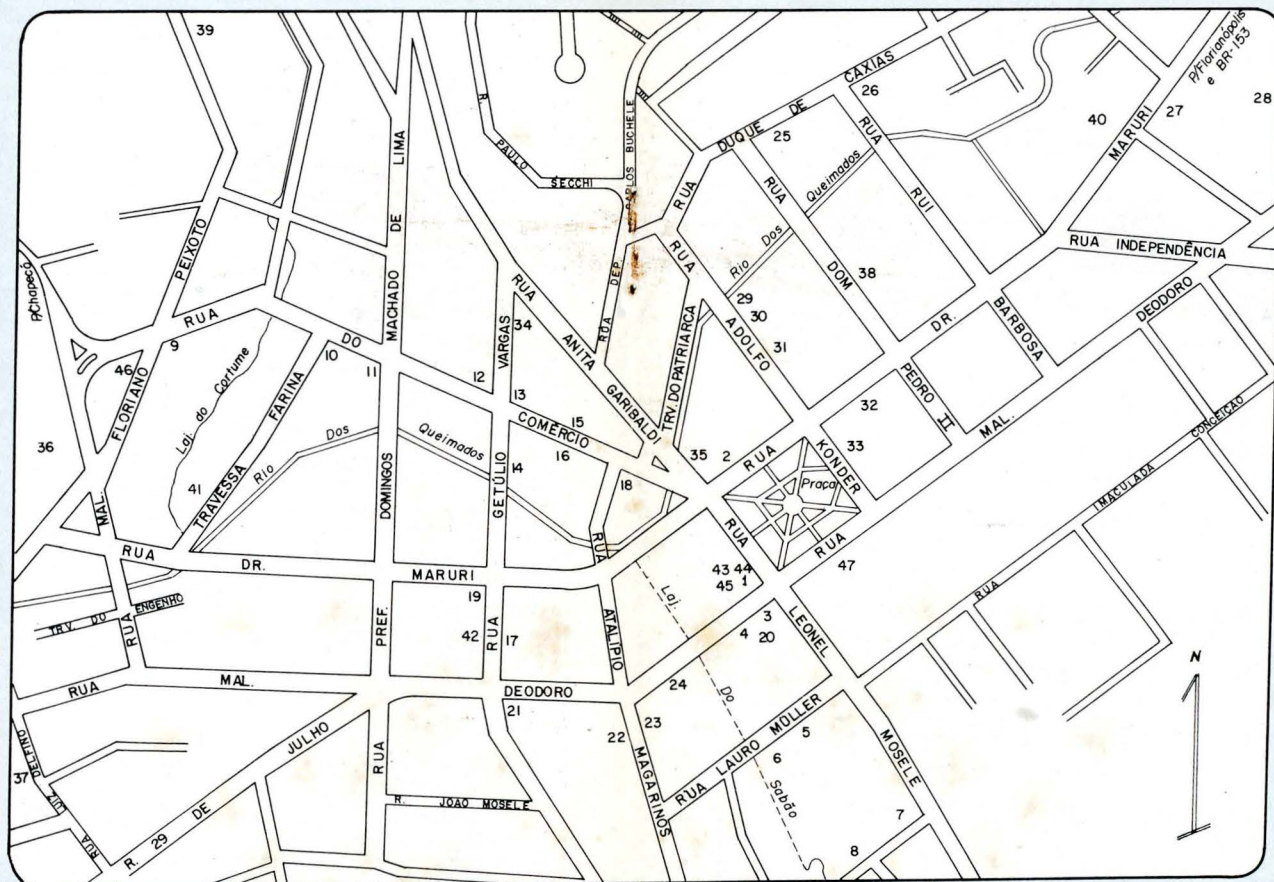
O CENSO Agropecuário de 1980 pesquisou 5.272 estabelecimentos, com 112.167 hectares.

Grupados por faixas de área total, distribuíam-se da forma a seguir:

GRUPOS DE ÁREA TOTAL (ha)	ESTABELECEMENTOS AGROPECUÁRIOS			
	Número		Área	
	Absoluto	Relativo (%)	Absoluta (ha)	Relativa (%)
TOTAL	5 272	100,0	112 167	100,0
Menos de 10.....	1 235	23,4	7 394	6,6
De 10 a menos de 100.....	3 994	75,8	97 399	86,8
De 100 a menos de 1 000.....	43	0,8	7 374	6,6

Encontraram-se lavouras permanentes em 1.198 estabelecimentos (854 ha) e temporárias, em 5.190 (46.073 ha).

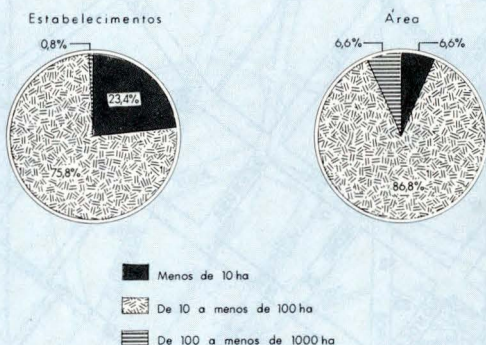
Ocupavam-se nas atividades agropecuárias 22.030 pessoas. Registraram-se 264 tratores.



- | | |
|---|---|
| 1 — Prefeitura Municipal | 24 — Coletoria Estadual |
| 2 — Forum da Comarca | 25 — Cadeia Pública |
| 3 — Associação dos Municípios do Alto Uruguai Catarinense (Sede) | 26 — AABB — Associação Atlética Banco do Brasil |
| 4 — LBA — Legião Brasileira de Assistência | 27 — Estação Rodoviária |
| 5 — Coordenadoria Regional da Educação — Colégio São José | 28 — Estádio Municipal |
| 6 — FEauc — Fundação Educacional do Alto Uruguai Catarinense | 29 — CNEC — Campanha Nacional de Escolas da Comunidade Colégio Cenecista de Concórdia |
| 7 — FUCAT — Fundação Catarinense do Trabalho | 30 — CASAN — Companhia de Águas e Saneamento |
| 8 — Ginásio de Esporte "Silveirão" | 31 — CELESC — Centrais Elétricas de Santa Catarina S/A |
| 9 — IAPAS — Instituto de Assistência e Previdência Social | 32 — Coletoria Federal — Receita Federal |
| 10 — TELESC — Telecomunicações de Santa Catarina S/A | 33 — ECT — Empresa Brasileira de Correios e Telégrafos |
| 11 — Banco do Estado de Santa Catarina S/A — BESC | 34 — Caixa Econômica Federal |
| 12 — Clube 29 de Julho | 35 — Banco Sul Brasileiro S/A |
| 13 — Banco Brasileiro de Descontos S/A — BRADESCO | 36 — Sadia Concórdia S/A — Indústria e Comércio |
| 14 — Delegacia Regional de Polícia | 37 — SER SADIa — Soc. Esportiva e Recreativa Sadia |
| 15 — Hotel Alvorada S/A | 38 — ABC Piscina Clube |
| 16 — Hotel Dom Pita | 39 — Concórdia Piscina Clube |
| 17 — Banco Bamerindus do Brasil S/A | 40 — 21.ª Residência do DER/SC |
| 18 — Banco do Brasil S/A | 41 — Associação dos Motoristas — Clube |
| 19 — Hotel Dassi | 42 — Escola Profissional |
| 20 — FUCADESC — Fundação Catarinense de Desenvolvimento Comunitário | 43 — Biblioteca Pública Municipal |
| 21 — Hospital São Francisco | 44 — MOBRAL — Movimento Brasileiro de Alfabetização |
| 22 — Agência do IBGE | 45 — Junta do Alistamento Militar |
| 23 — INAMPS — Instituto Nacional de Assistência Médica e Previdência Social | 46 — ACARESC e CIDASC |
| | 47 — Igreja Católica — Matriz |

CENSO AGROPECUÁRIO

Estabelecimentos e área, segundo grupos de área total-1980



Agricultura

A SAFRA dos principais produtos agrícolas foi colhida em 60.923 hectares e avaliada em Cr\$ 992,6 milhões, em 1980.


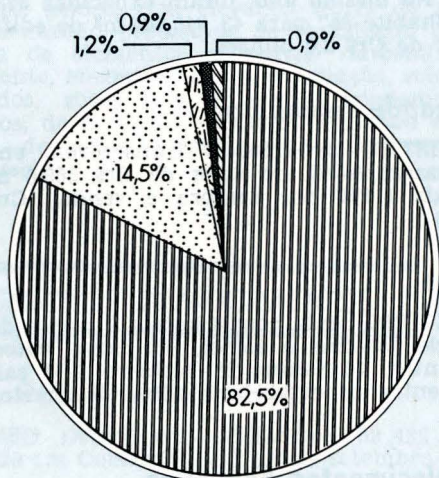
PRINCIPAIS PRODUTOS AGRÍCOLAS	ÁREA COLHIDA (ha)	PRODUÇÃO AGRÍCOLA		
		Quantidade (t)	Valor	
			Absoluto (Cr\$ 1 000)	Relativo (%)
TOTAL	60 923	...	992 588	100,0
Milho.....	40 000	115 000	819 375	82,5
Soja.....	20 000	18 000	144 000	14,5
Laranja (1).....	150	24 587	12 293	1,2
Uva.....	73	852	8 520	0,9
Arroz.....	700	1 400	8 400	0,9

(1) Quantidade em 1.000 frutos.

Há 4 armazéns e 2 silos, com capacidade útil de 44.495 m³ e 48,0 t, respectivamente.

AGRICULTURA

Valor da produção - 1980



Pecuária

OS PRINCIPAIS rebanhos, totalizando 322.501 cabeças, foram avaliados em Cr\$ 2,0 bilhões, em 1980.

A produção de leite, no mesmo ano, foi de 10,9 milhões de litros, no valor de Cr\$ 175,4 milhões.

O plantel avícola totalizou 6.808.000 cabeças, avaliadas em Cr\$ 476,6 milhões.

Comércio

O INTERCÂMBIO comercial tem nas aves abatidas, no soja e nos produtos frigoríficos, seus principais produtos exportados e no milho em grão, nos adubos químicos e nos fertilizantes, os importados.

Construção Civil

CONCEDERAM-SE, em 1982, 465 licenças para construir. A área dos terrenos abrangia 186.000 m², dos quais 53.062,51 m² com edificações, sendo 41.487,27 m² residenciais e 11.575,24 m² comerciais. Atribuiu-se a essas edificações o valor de Cr\$ 2,1 bilhões. No mesmo ano, foram expedidas 323 licenças de "habite-se" para 43.945,565 m² de edificações, no valor de Cr\$ 2,0 bilhões.

Propriedade Imobiliária

O REGISTRO de Imóveis transcreveu, em 1982, 1.363 transmissões, no valor de Cr\$ 569,0 milhões, das quais 1.175 por compra e venda (Cr\$ 521,0 milhões).

Serviços

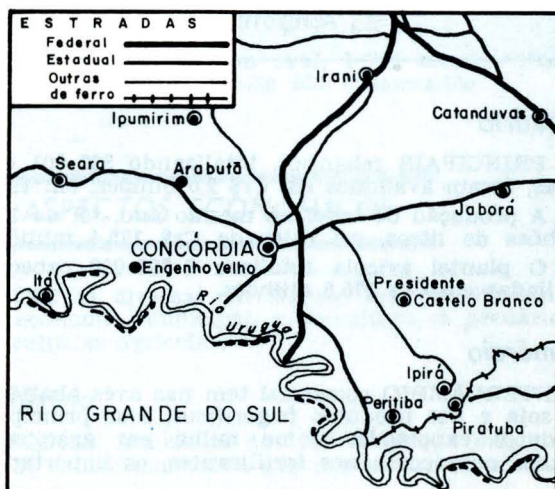
O MUNICÍPIO conta com 6 hotéis, 8 postos de gasolina, 2 de gasolina e álcool, 165 bares, botequins e semelhantes, 10 salões de barbeiro e 6 salões de beleza, entre os estabelecimentos de prestação de serviços.

Estabelecimentos Bancários

CONCÓRDIA dispõe de 6 estabelecimentos, dos quais 2 oficiais.

Transportes

O MUNICÍPIO é servido pela rodovia federal BR-153, pela estadual SC-283 e por rodovias municipais.



Quanto à ferrovias, serve-o a Viação Férrea Paraná—Santa Catarina.

A empresa Rio Sul S/A mantém linha regular de transporte aéreo.

As principais ligações rodoviárias por ônibus se fazem nos seguintes tempos médios:

LOCALIDADES	DISTÂNCIA (km)	TEMPO DE PERCURSO (horas)
Brasília (DF).....	1 772	48 :00
Florianópolis.....	542	13 :30
Rio de Janeiro (RJ).....	1 266	24 :00
São Paulo (SP).....	900	18 :00
Curitiba (PR).....	532	07 :00
Itá.....	53	01 :00
Seara.....	46	01 :00
Ipumirim.....	31	00 :40
Ponte Serrada.....	77	02 :00
Irani.....	43	00 :45
Jaborá.....	43	01 :10
Presidente Castelo Branco.....	30	01 :00
Peritiba.....	33	00 :45
Piratuba.....	60	01 :30
Erechim.....	75	01 :00

O Distrito-Sede era servido por 3 linhas de ônibus, achando-se 5 veículos em trânsito, em 1981.

Achavam-se registrados 4.267 automóveis e jipes, 1.065 caminhões, 1.263 camionetas, 22 ônibus e 1.386 veículos a motor não especificados, em 1982.

Comunicações

A EMPRESA Brasileira de Correios e Telégrafos — ECT — mantém 1 agência no Município.

As comunicações telefônicas estão a cargo de 1 posto de serviços.

O Município dispõe de 1 estação de radio-difusão.

Em Concórdia captam-se, regularmente, transmissões da TV Coligada, Canal 3, de Blumenau — SC; TV Erechim, Canal 2, de Erechim — RS e TV Planalto, Canal 7, de Lages — SC.

ASPECTOS SOCIAIS

Urbanização

O IX RECENSEAMENTO Geral do Brasil contou, em 1980, 12.384 prédios e 12.889 domicílios. Destes,

12.141 estavam ocupados, 603 vagos, 33 eram usados ocasionalmente, 74 encontravam-se fechados e 38 constituíam habitações coletivas.

Dentre os domicílios particulares ocupados, 4.334 localizavam-se na zona urbana e 7.807 na rural.

Havia 5.158 consumidores de energia elétrica na Sede Municipal, em 1981.

Dos prédios existentes, 4.588 estavam ligados à rede de abastecimento de água.

Entre os principais logradouros registram-se 3 praças e parques, 3 jardins e 50 ruas.



Praça Dogello Goss

Assistência Médico-Sanitária

A ASSISTÊNCIA médico-sanitária está a cargo de 4 estabelecimentos, com 292 leitos e de 2 sem internação.

O corpo de saúde é constituído de 35 médicos, 18 dentistas e 8 farmacêuticos.

Funcionam 12 farmácias e drogarías.

Centros Sociais Urbanos

HÁ 15 instituições em funcionamento no Município.

Religião

SEGUNDO o IX Recenseamento Geral do Brasil, 83,7%, se declararam católicos; 15,6%, protestantes; 0,5%, de outras religiões, e 0,1%; sem religião. Os demais se omitiram.



Igreja Matriz Nossa Senhora do Rosário

Profissionais Liberais

EXERCEM suas profissões no Município: 42 veterinários, 2 químicos, 16 engenheiros, 2 arquitetos, 40 agrônomos, 7 economistas, 1 contador e 28 técnicos de contabilidade.

ASPECTOS CULTURAIS

A POPULAÇÃO alfabetizada, segundo o Recenseamento Geral de 1980, era de 43.776 pessoas de 5 anos e mais: 15.309 no quadro urbano e 28.467 no rural. O índice de alfabetização era de 84,4%.

Ensino de 1.º Grau

NAS 170 unidades escolares do ensino de 1.º grau, matricularam-se 10.682 alunos sob orientação de 512 professores, em 1981.

Ensino de 2.º Grau

O ENSINO de 2.º grau era ministrado em 3 estabelecimentos, com 6 cursos de habilitação profissional.

Em 1981 o corpo docente era constituído de 72 professores e o discente, de 1.686 alunos.

Ensino Superior

NO MUNICÍPIO funcionam 3 cursos em nível de graduação, onde lecionam 35 professores. No início do ano letivo de 1981, matricularam-se 275 alunos.

Os estabelecimentos isolados somavam 7, contando-se 7 cursos, nos quais estavam matriculados 258 alunos. O corpo docente constituía-se de 18 professores.

Outros Aspectos

CIRCULAM 2 jornais.

Os municípios dispõem de 33 bibliotecas e se reúnem em 1 associação cultural e 119 desportivas.

Em funcionamento, 1 cinema.

ASPECTOS ADMINISTRATIVOS E POLÍTICOS

Finanças Públicas

EM 1980, a arrecadação da União atingiu Cr\$ 300,7 milhões e a do Estado, Cr\$ 252,4 milhões. O Município arrecadou Cr\$ 206,4 milhões, realizando despesas de Cr\$ 210,9 milhões, no mesmo ano.

O Orçamento Municipal para 1982 previa receita de Cr\$ 687,4 milhões e fixava igual despesa.



Centro Administrativo Municipal

O Posto da Receita Federal arrecada, também, nos municípios de Ipumirim, Seara, Peritiba, Piratuba e Itá.

Há uma Coletoria Estadual.

Representação Política

A CÂMARA Municipal é constituída de 15 vereadores.

Achavam-se inscritos nas eleições de 15 de novembro de 1982, 35.506 eleitores.

IBGE

Presidente: Jessé Montello

Diretor-Técnico:

Amaro da Costa Monteiro

Diretor de Geodésia e Cartografia:

Mauro Pereira de Mello

Diretor de Administração:

Aluizio Brandão de Albuquerque Mello

Diretor de Formação e Aperfeiçoamento de Pessoal:

Elias Paladino

Diretor de Informática:

Renato Galvão Flôres Júnior

"A FUNDAÇÃO INSTITUTO BRASILEIRO DE GEOGRAFIA E ESTATÍSTICA — IBGE, de acordo com a Lei n.º 5.878, de 11 de maio de 1973, tem como objetivo básico assegurar informações e estudos de natureza estatística, geográfica, cartográfica e demográfica necessários ao conhecimento da realidade física, econômica e social do País, visando especialmente ao planejamento econômico e social e à segurança nacional. Para consecução deste objetivo atua o IBGE, principalmente, nas seguintes áreas: estatísticas primárias (contínuas e censitárias); estatísticas derivadas (indicadores econômicos e sociais, sistemas de contabilidade social e outros sistemas de estatísticas derivadas); pesquisas, análises e estudos estatísticos, demográficos, geográficos, geodésicos e cartográficos; levantamentos geodésicos e topográficos, mapeamento e outras atividades cartográficas; sistematização de dados sobre meio ambiente e recursos naturais segundo a ocorrência, distribuição e frequência."

Rio de Janeiro, RJ, 18 de junho de 1984

