

CAMPO LIMPO PAULISTA

SÃO PAULO

SUDESTE

BRASIL

A Fundação Instituto Brasileiro de Geografia e Estatística — IBGE promove o lançamento de Nova Série de Monografias Municipais, oferecendo ao usuário, em formato de fácil manuseio, informações disponíveis sobre os municípios brasileiros.

Os dados, embora resumidos, focalizam aspectos físico, demográfico, social, econômico e político-administrativo, retratando o desenvolvimento do País.

Jessé Montello
Presidente

CAMPO LIMPO PAULISTA

SÃO PAULO

ASPECTOS FÍSICOS — Área: 86 km²; altitude da Sede: 740 m;
temperatura média anual: 20°C.

POPULAÇÃO RESIDENTE — 21.881 habitantes (Censo Demográfico — 1980); densidade demográfica: 254,43 habitantes por quilômetro quadrado.

ASPECTOS ECONÔMICOS — 55 estabelecimentos agropecuários, 60 industriais; 5 estabelecimentos bancários (2 oficiais).

ASPECTOS CULTURAIS — 77,1%, índice de alfabetização; 27 unidades escolares do ensino de 1.º grau, 1 escola do ensino de 2.º grau; 1 biblioteca e 2 associações.

URBANIZAÇÃO — 2 avenidas, 1.100 ruas, 5 praças e parques, 2 jardins; 6.343 prédios, 1.561 ligados à rede de água, 1.697 à rede de esgotos; 66 bares, botequins e semelhantes.

ASSISTÊNCIA MÉDICA — 1 estabelecimento médico-sanitário com 75 leitos e 4 sem internação; 45 médicos, 8 dentistas, 4 farmacêuticos, 3 enfermeiros, 27 auxiliares de enfermagem; 5 farmácias e drogarias.

ORÇAMENTO MUNICIPAL PARA 1982 — (milhões de cruzeiros)
— receita prevista e despesa fixada: 870,0.

REPRESENTAÇÃO POLÍTICA — 13 vereadores em exercício;
15.520 eleitores inscritos nas eleições de 1982.

NOTAS HISTÓRICAS

A CIDADE surgiu com a construção do leito da Estrada de Ferro São Paulo Railway (atual RFFSA), para o transporte de café dos fazendeiros da zona bragantina. Em 1880 o sítio integrava o bairro de Ivoturucaia, que, de acordo com o livro histórico de Manoel Tavares da Silva, possuía posto de telégrafo, de propriedade de João Antônio da Silva e de sua mulher, ambos pioneiros de Campo Limpo.

O Povoamento teve início na Rua Joaquim Pereira Pinto, onde foram construídas casas de sapé para os funcionários da Estrada.

Através de Plebiscito foi garantida a emancipação, efetivada em 1964.

Formação Administrativa

O DISTRITO de Campo Limpo foi criado pela Lei Estadual n.º 2.456, de 30 de dezembro de 1953 e o Município, com terras desmembradas do de Jundiáí, pela Lei n.º 8.092, de 28 de fevereiro de 1964.

Por força do Decreto-lei de 22 de agosto de 1969, o topônimo foi alterado para Campo Limpo Paulista.

Desde a criação até a presente data, o Município figura apenas com o Distrito-Sede, Campo Limpo, atualmente Campo Limpo Paulista.

Organização Judiciária

É TERMO da Comarca de Jundiáí.

Acham-se habilitados, ao exercício da profissão, 5 advogados.

TURISMO E EVENTOS

A ESTÂNCIA *Figueira Branca* é a grande atração turística do Município onde além de numerosas chácaras, modernas residências e várias áreas de lazer, encontram-se estúdios de pintores famosos, escultores e ceramistas, predominando, no local, a colônia húngara.

Outras atrações:

Túnel Ferroviário do Bairro Botujuru, com mais de um quilômetro de extensão — o mais extenso

do Brasil. O bairro fica incrustado entre serras e montanhas escarpadas, com ótimo clima.

Pico do Mursa, com uma altitude de 1.100 metros.

Antiga Bragantina, cujo leito ferroviário foi transformado em pitoresca estrada de rodagem, que, até certa altura, margeia o rio Jundiá, com cascatas e bosques.

Cachoeira da Bragantina, com águas cristalinas.

Casa do Poeta, antiga sede da Fazenda Santa Tereza, pertenceu ao escritor e poeta Paulo Setúbal, que escreveu ali diversas obras.

Monumento do Cristo Redentor, construído no antigo morro da Krupp, um dos locais mais altos do Município. O monumento tem 20 metros de altura.



Monumento do Cristo Redentor

ASPECTOS FÍSICOS

Localização Geográfica

SITUADO na Mesorregião de Campinas e Ribeirão Preto e na Microrregião de Jundiaí, Campo Limpo Paulista, com área de 86 quilômetros quadrados, é limitado, ao norte, pelo município de Jarinu; ao sul, pelos de Franco da Rocha e Francisco Morato; a leste, pelos de Jarinu e Atibaia; a oeste, pelos de Várzea Paulista e Jundiaí. A Sede Municipal, a 740 metros de altitude, tem sua posição geográfica determinada pelo paralelo de 23°12', de latitude sul, em sua interseção com o meridiano de 46°47', de longitude oeste.

Relevo e Hidrografia

O MUNICÍPIO apresenta relevo acidentado, tendo como feição característica morros de topos arredondados em altitudes que no sul atingem os 900 m.

Na hidrografia destaca-se o rio Jundiaí, que atravessa o Município ao norte, no sentido leste-oeste.

Clima

SITUADO nos limites meridionais da zona inter-tropical e sob influência da altitude da região, o clima é *tropical mesotérmico*, com temperatura média anual em torno de 20°C. Verão, embora brando, sujeito a temperaturas diárias muito elevadas de 36 a 37°C. Inverno ameno, mas sujeito a mínimas diárias muito baixas sob ação de massas de ar da origem polar, quando os termômetros podem descer a cerca de 0°C. Nessa situação costumam ocorrer geadas, geralmente fracas. Clima *úmido* com grande excedente de água de outubro a março, sobretudo de dezembro a fevereiro. O inverno, incluindo o mês de setembro, costuma ser pouco chuvoso, não obstante, a grande redução da necessidade de água aliada às fracas chuvas, que asseguram umidade no solo, mesmo nessa época, não havendo, estação rigorosamente seca.

Vegetação

O MUNICÍPIO está compreendido na área florestal, tropical, perenifolia, higrófila — *Floresta Atlântica de Planície e Encosta*, mas a ocupação humana conduziu a um ativo processo de desflorestamento. Hoje são encontradas formações secundárias (ca-

poeias), notando-se certa preocupação com o reflorestamento. Outras áreas estão sendo destinadas a pastagens, bem como as lavouras temporárias e fruticultura.

Solos

OCORREM solos medianamente profundos, argilosos, pouco susceptíveis à erosão, bem drenados, ácidos, com boa capacidade de retenção de água e baixa fertilidade natural (*latossolo vermelho-amarelo*). Aparecem também, manchas de solo moderadamente drenado, com superfícies esbranquiçadas a arenosas e fertilidade natural baixa (*podzólico vermelho-amarelo*).

ASPECTOS DEMOGRÁFICOS

Censo Demográfico

O CENSO Demográfico cadastrou 21.881 pessoas residindo em Campo Limpo Paulista, em 1.º de setembro de 1980. Entre a população residente, 20.584 pessoas achavam-se na área urbana e 11.346 pessoas eram do sexo masculino.

A densidade demográfica era de 254,43 habitantes por quilômetro quadrado.

A média geométrica de crescimento anual, no último decênio intercensitário, atingiu 9.07. Campo Limpo Paulista é o 4.º Município mais populoso entre os 8 da Microrregião de Jundiá, que integra.

Movimento da População

REGISTRARAM-SE, em 1981, 694 nascimentos e 143 óbitos. Realizaram-se 165 casamentos.

ASPECTOS ECONÔMICOS

ENTRE as diversas atividades, têm predominância na economia municipal, as indústrias de transformação, o comércio e os serviços.

Indústria

O CENSO industrial de 1980 revelou a existência de 60 estabelecimentos que apresentaram produção avaliada em Cr\$ 17,6 bilhões. Contaram-se 4.941 pessoas ocupadas, sendo 4.620 ligadas à produção.

Foram pagos salários no total de Cr\$ 1,4 bilhão dos quais Cr\$ 1,39 bilhão ao pessoal ligado à produção.

As despesas com operações industriais atingiram total de Cr\$ 8,5 bilhões, dos quais Cr\$ 7,8 bilhões com matérias-primas, materiais e componentes.

O valor da transformação industrial alcançou Cr\$ 9,1 bilhões.

Extração Vegetal

EM 1980 produziram-se 300 m³ de lenha, no valor de Cr\$ 36,0 milhares.

Silvicultura

DENTRE as principais espécies existentes em 1980, ocupando 2.150 hectares, contaram-se 4.300.000 árvores de eucalipto, das quais 48.000 plantadas no ano.

Censo Agropecuário

O CENSO Agropecuário de 1980 pesquisou 55 estabelecimentos, com 4.277 hectares.

Grupados por faixas de área total, distribuíam-se da forma a seguir:

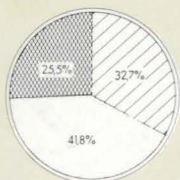
GRUPOS DE ÁREA TOTAL (ha)	ESTABELECIMENTOS AGROPECUÁRIOS			
	Número		Área	
	Absoluto	Relativo (%)	Absoluta (ha)	Relativa (%)
TOTAL.....	55	100,0	4 277	100,0
Menos de 10.....	18	32,7	83	2,0
De 10 a menos de 100.....	23	41,8	698	16,3
De 100 a menos de 1 000.....	14	25,5	3 491	81,7

NOTA: A diferença apresentada entre a soma das parcelas e o total é provenientes de arredondamento de dados.

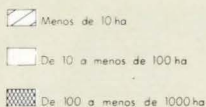
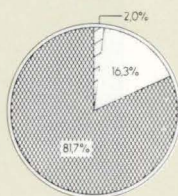
CENSO AGROPECUÁRIO

Estabelecimentos e área, segundo grupos de área total-1980

Estabelecimentos



Área



Encontraram-se lavouras permanentes em 18 estabelecimentos (50 ha) e temporárias, em 14 (26 ha).

Ocupavam-se nas atividades agropecuárias 205 pessoas. Registraram-se 14 tratores.

Agricultura

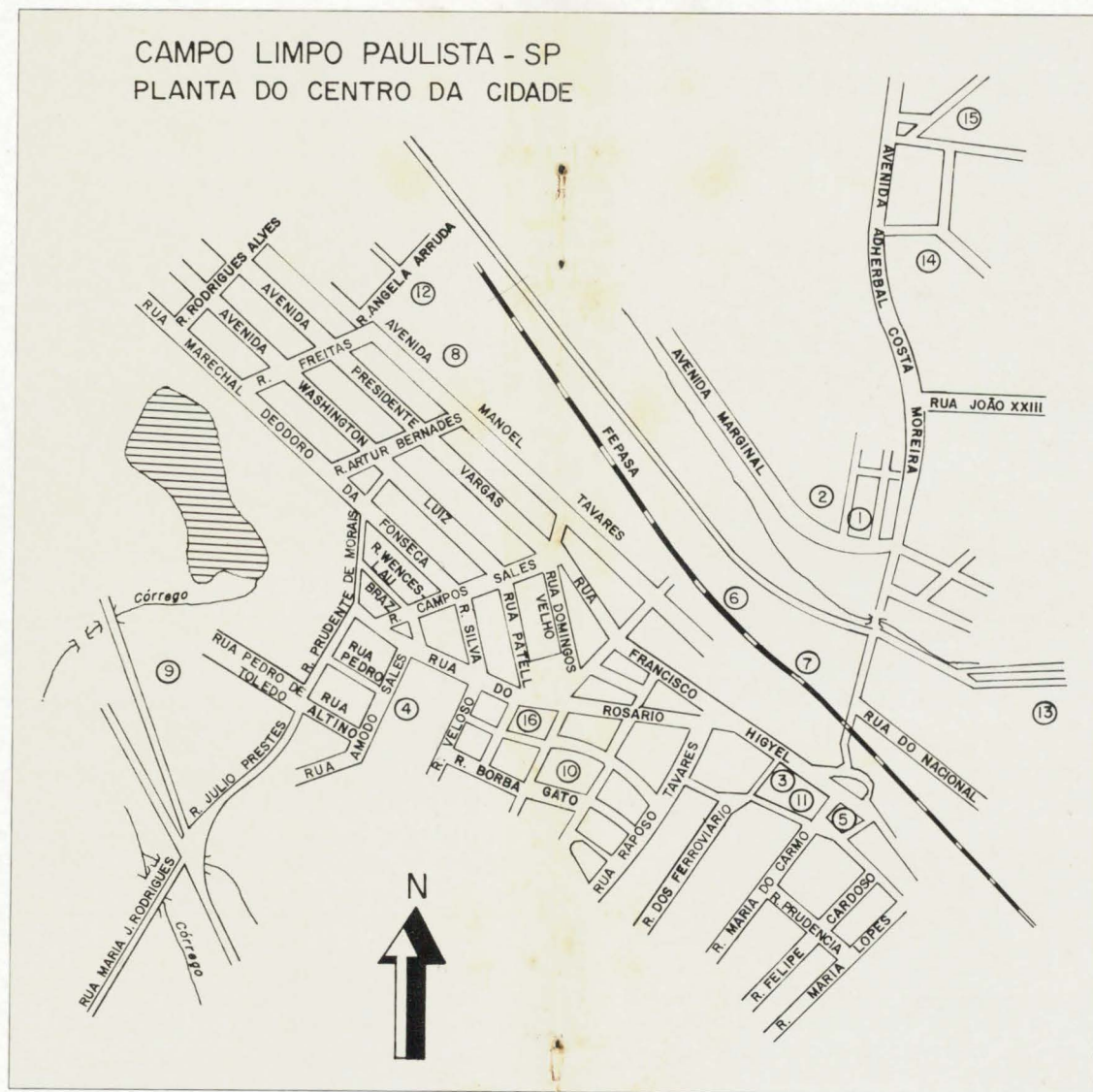
A SAFRA dos principais produtos agrícolas foi colhida em 65 hectares e avaliada em Cr\$ 1,7 milhão, em 1981.

PRINCIPAIS PRODUTOS AGRÍCOLAS	ÁREA COLHIDA (ha)	PRODUÇÃO AGRÍCOLA		
		Quantidade (t)	Valor	
			Absoluto (Cr\$ 1 000)	Relativo (%)
TOTAL	65	...	1 726	100,0
Uva.....	8	31	899	52,1
Feijão.....	20	5	296	17,2
Laranja (1).....	4	80	244	14,1
Outros (2).....	33	...	287	16,6

(1) Quantidade em 1.000 frutos.

(2) Em "outros" incluem-se: banana, tangerina e milho.

CAMPO LIMPO PAULISTA - SP
PLANTA DO CENTRO DA CIDADE

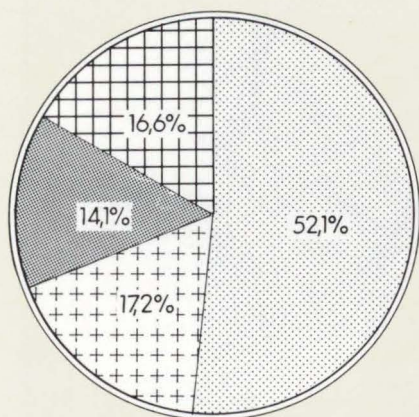


- 1 — Paço Municipal
- 2 — Centro Esportivo General Aldévio Barbosa de Lemos
- 3 — EEPG Francisco Monlevade
- 4 — EEPG 15 de Outubro
- 5 — Centro de Saúde
- 6 — Pronto Socorro Municipal
- 7 — Estação Ferroviária
- 8 — Manah S/A

- 9 — Centro de Recreação
- 10 — Biblioteca Municipal
- 11 — Quadra de Esporte da V. Cardoso
- 12 — Centro Cultural
- 13 — KRUPP Metalúrgica Campo Limpo Ltda.
- 14 — Almoxarifado da Prefeitura
- 15 — Centro Educação do SESI
- 16 — Paróquia Nossa Senhora do Rosário

AGRICULTURA

Valor da produção-1981



Uva

Feijão

Laranja

Outros

Pecuária

OS PRINCIPAIS rebanhos, totalizando 725 cabeças, foram avaliados em Cr\$ 5,4 milhões, em 1980.

A produção de leite, no mesmo ano, foi de 105 mil litros, no valor de Cr\$ 1,5 milhão.

As aves, num total de 12.922 cabeças, foram avaliadas em Cr\$ 969,0 milhares.

Comércio

O INTERCÂMBIO comercial tem no virabrequim para veículos, nos adubos químicos e nas bolas para futebol, seus principais produtos exportados e no ferro, no aço em barras e nos produtos químicos, os importados.

Construção Civil

CONCEDERAM-SE, em 1982, 272 licenças para construir. A área dos terrenos abrangia 188.474 m², dos quais 122.675 m² com edificações, sendo 120.166 m² residenciais e 2.509 m² comerciais. Atribuiu-se a essas edificações o valor de Cr\$ 4,3 bilhões. O número de licenças para ampliação elevou-se a 8, correspondente a 1.253 m². No mesmo ano, foram expedidas 341 licenças de "habite-se" para 29.179 m² de edificações, no valor de Cr\$ 1,1 bilhão.

Serviços

O MUNICÍPIO conta com 4 postos de gasolina e álcool, 66 bares, botequins e semelhantes, 7 salões de barbeiro e 4 salões de beleza, entre os estabelecimentos de prestação de serviços.

Estabelecimentos Bancários

CAMPO LIMPO PAULISTA dispõe de 5 estabelecimentos, dos quais 2 oficiais.

Transportes

O MUNICÍPIO é servido pela rodovia estadual SP-354 e por rodovias municipais.



Quanto à ferrovia, serve-o a RFFSA — Rede Ferroviária Federal S.A.

As principais ligações rodoviárias por ônibus se fazem nos seguintes tempos médios:

LOCALIDADES	DISTÂNCIA (km)	TEMPO DE PERCURSO (horas)
Brasília (DF).....	974	14:30
São Paulo.....	59	01:15
Rio de Janeiro (RJ).....	477	07:15
Várzea Paulista.....	8	00:08
Jundiaí.....	14	00:15
Francisco Morato.....	18	00:16
Jarinu.....	22	00:20
Franco da Rocha.....	22	00:22
Atibaia.....	44	01:15

O Distrito-Sede era servido por 9 linhas de ônibus, achando-se 3 veículos em trânsito, em 1981.

Achavam-se registrados 1.262 automóveis e jipes, 156 caminhões, 696 camionetas, 10 ônibus, 146 ciclomotores e 26 veículos a motor não especificados, em 1982.

Comunicações

AS COMUNICAÇÕES telefônicas estão a cargo de 1 posto de serviço.

Em Campo Limpo Paulista captam-se, regularmente, transmissões da TV Cultura, Canal 2; TVS, Canal 4; TV Globo, Canal 5; TV Record, Canal 7; TV Bandeirantes, Canal 13, todas de São Paulo.

ASPECTOS SOCIAIS

Urbanização

O IX RECENSEAMENTO Geral do Brasil contou, em 1980, 6.343 prédios e 6.342 domicílios, em Campo Limpo Paulista. Destes, 4.914 estavam ocupados, 871 vagos, 497 eram usados ocasionalmente, 50 encontravam-se fechados e 10 constituíam habitações coletivas.

Dentre os domicílios particulares ocupados, 4.623 localizavam-se na zona urbana e 291, na rural.

Havia 5.100 consumidores de energia elétrica na Sede Municipal, em 1981.

Dos prédios existentes, 1.561 estavam ligados à rede de abastecimento de água e 1.697, à rede geral de esgotos sanitários.

Entre os principais logradouros registram-se 5 praças e parques, 2 jardins, 2 avenidas e 1.100 ruas.

O Município é beneficiado pelo PROFILURB.

Assistência Médico-Sanitária

A ASSISTÊNCIA médico-sanitária está a cargo de 1 estabelecimento com 75 leitos e de 4 sem internação.

O corpo de saúde é constituído de 45 médicos, 8 dentistas, 4 farmacêuticos, 3 enfermeiros e 27 auxiliares de enfermagem.

Funcionam 5 farmácias e drogarias.

Centros Sociais Urbanos

HÁ 2 instituições em funcionamento no Município.

Religião

SEGUNDO o IX Recenseamento Geral do Brasil, 85,4% se declararam católicos; 10,6%, protestantes; 0,8%, espíritas, 1,2%, de outras religiões, e 1,9%, sem religião. Os demais se omitiram.



■ Igreja Nossa Senhora do Rosário

Profissionais Liberais

EXERCEM suas profissões no Município: 2 veterinários, 14 químicos, 25 engenheiros, 1 economista, 3 contadores e 7 técnicos de contabilidade.

ASPECTOS CULTURAIS

A POPULAÇÃO alfabetizada, segundo o Recenseamento Geral de 1980, era de 14.544 pessoas de 5 anos e mais: 13.772 no quadro urbano e 772 no rural. O índice de alfabetização era de 77,1%.

Ensino de 1.º Grau

NAS 27 unidades escolares do ensino de 1.º grau, matricularam-se 5.789 alunos sob orientação de 242 professores, em 1982.

Ensino de 2.º Grau

O ENSINO de 2.º grau era ministrado em 1 escola, com 3 cursos de habilitação profissional.

Em 1982, o corpo docente era constituído de 36 professores e o discente, de 374 alunos.

Outros Aspectos

OS MUNICÍPIES dispõem de 1 biblioteca e se reúnem em 2 associações desportivas.

ASPECTOS ADMINISTRATIVOS E POLÍTICOS

Finanças Públicas

EM 1980, a União arrecadou Cr\$ 1,5 bilhão, o Estado, Cr\$ 842,9 milhões e o Município, Cr\$ 218,4 milhões.

O Orçamento Municipal para 1982 previa receita de Cr\$ 870,0 milhões e fixava igual despesa.



Paço Municipal

A arrecadação federal é realizada no Município de Jundiaí.

Há uma Coletoria Estadual.

Representação Política

A CÂMARA Municipal era constituída de 13 vereadores, em 1982.

Achavam-se inscritos, no mesmo ano, 15.520 eleitores.

"A FUNDAÇÃO INSTITUTO BRASILEIRO DE GEOGRAFIA E ESTATÍSTICA — IBGE, de acordo com a Lei n.º 5.878, de 11 de maio de 1973, tem como objetivo básico assegurar informações e estudos de natureza estatística, geográfica, cartográfica e demográfica necessários ao conhecimento da realidade física, econômica e social do País, visando especialmente ao planejamento econômico e social e à segurança nacional. Para consecução deste objetivo atua o IBGE, principalmente, nas seguintes áreas: estatísticas primárias (contínuas e censitárias); estatísticas derivadas (indicadores econômicos e sociais, sistemas de contabilidade social e outros sistemas de estatísticas derivadas); pesquisas, análises e estudos estatísticos, demográficos, geográficos, geodésicos e cartográficos; levantamentos geodésicos e topográficos, mapeamento e outras atividades cartográficas; sistematização de dados sobre meio ambiente e recursos naturais, segundo a ocorrência, distribuição e frequência."

IBGE

Presidente: Jessé Montello

Diretor de População e Social:
Valeria da Motta Leite

Diretor de Economia:
José Welisson Rossi

Diretor de Agropecuária, Recursos Naturais e Geografia:
Amaro da Costa Monteiro

Diretor de Geodésia e Cartografia:
Mauro Pereira de Mello

Diretor de Administração:
Aluizio Brandão de Albuquerque Mello

Diretor de Formação e Aperfeiçoamento de Pessoal:
Elias Paladino

Diretor de Informática:
Renato Galvão Flôres Júnior

