

INHAPIM

MINAS GERAIS

SUDESTE

BRASIL

A Fundação Instituto Brasileiro de Geografia e Estatística — IBGE promove o lançamento de Nova Série de Monografias Municipais, oferecendo ao usuário, em formato de fácil manuseio, informações disponíveis sobre os municípios brasileiros.

Os dados, embora resumidos, focalizam aspectos físico, demográfico, social, econômico e político-administrativo, retratando o desenvolvimento do País.

Jessé Montello
Presidente

INHAPIM

MINAS GERAIS

ASPECTOS FÍSICOS — Área: 964 km²; altitude da Sede: 472 m; precipitação pluviométrica anual: 1.100 mm.

POPULAÇÃO RESIDENTE — 32.957 habitantes (Censo Demográfico — 1980); densidade demográfica: 34,19 habitantes por quilômetro quadrado.

ASPECTOS ECONÔMICOS — 2.430 estabelecimentos agropecuários, 6 industriais, 184 do comércio varejista, 8 do atacadista; 4 estabelecimentos bancários (3 oficiais).

ASPECTOS CULTURAIS — 61,2%, índice de alfabetização; 62 unidades escolares do ensino de 1.º grau, 2 estabelecimentos do ensino de 2.º grau; 4 bibliotecas e 3 associações desportivas.

ASPECTOS URBANOS — 22 ruas, 4 praças e parques, 3 jardins; 7.318 prédios, 1.240 ligados à rede de água, 1.140 à rede de esgotos; 207 aparelhos telefônicos; 2 hotéis, 5 pensões, 31 bares, botequins e semelhantes.

ASSISTÊNCIA MÉDICA — 1 estabelecimento médico-sanitário com 93 leitos e 3 sem internação; 6 médicos, 7 dentistas, 3 farmacêuticos e 25 auxiliares de enfermagem; 6 farmácias e drogarias.

ORÇAMENTO MUNICIPAL PARA 1983 — (milhões de cruzeiros) — receita prevista e despesa fixada: 220,0.

REPRESENTAÇÃO POLÍTICA — 13 vereadores em exercício; 13.788 eleitores inscritos nas eleições de 1982.

NOTAS HISTÓRICAS

POR volta de 1865, Joaquim José Ribeiro chegou à barra do ribeirão Santo Antônio, afluente do rio Caratinga.

Depois de afastar remanescentes de índios, auxiliado por parentes e amigos, iniciou a derrubada de parte da floresta e plantou café em extensa área. A produção compensadora estimulou a fixação.

Entre 1880 e 1890, o lugarejo tomou grande impulso, com a chegada de Francisco Silva (Chico Silva), José Joaquim da Silva Pereira (Pereira Ilhéu), José Francisco Furtado Torres, Teobaldo José de Melo e outros.

Francisco Silva e Teobaldo José de Melo doaram, em 1882, alguns alqueires de terra, para a fundação da Cidade. Em 1885, contavam-se 14 casas, sendo três de comércio, uma farmácia, uma oficina de funileiro e uma capelinha no antigo cemitério. Mais tarde, foi edificada nova capela, no local onde hoje se encontra a atual Igreja Matriz.

O nome Inhapim se refere a um pássaro encontrado na região, na época do povoamento.

Os naturais do Município são chamados de *Inhapienses*.

Formação Administrativa

O DISTRITO foi criado em 1890, pela Lei n.º 2 e o Município, desmembrado de Caratinga, em 17 de dezembro de 1938, pela Lei n.º 148.

Na ocasião, figurava com os distritos de Inhapim (Sede), Iapu, Itajutiba e Veadinho. Atualmente, compõem-no os de: Inhapim (Sede), Itajutiba, São Domingos das Dores, São Sebastião da Anta e Tabajara.

Organização Judiciária

O TERMO foi criado em 5 de janeiro de 1939 e a Comarca, em 15 de novembro de 1948.

Atualmente, é de 1.ª entrância e sua jurisdição abrange os termos de Inhapim (Sede), Iapu, Dom Cavati e São João do Oriente.

O Poder Judiciário é exercido pelo juiz de direito e o Ministério Público é representado pelo promotor. Acham-se habilitados, ao exercício a profissão, 14 advogados.



Forum

EVENTOS

AS PRINCIPAIS comemorações são de cunho religioso. Além das tradicionais solenidades da *Semana Santa*; do *Mês de Maria*, em maio; da quinzena do *Sagrado Coração de Jesus*, em agosto; do *Mês do Rosário*, em outubro; e do *Natal*, destaca-se a *Festa do Padroeiro, São Sebastião*, a 20 de janeiro.

ASPECTOS FÍSICOS

Localização Geográfica

SITUADO na Mesorregião da Mata e Rio Doce Mineiro e na Microrregião da Mata de Caratinga, Inhapim, com área de 964 km², é limitado ao norte pelos municípios de Alvarenga, Tarumirim, Dom Cavati e São João do Oriente; ao sul, pelos de Caratinga e Ipanema; a leste pelos de Pocrane, Ipanema e Alvarenga; a oeste, pelos de Caratinga e Iapu. A Sede Municipal, a 472 m de altitude, tem sua posição geográfica determinada pelo paralelo de 19°33'00" de latitude sul em sua interseção com o meridiano de 42°06'00" de longitude oeste.

Relevo e Hidrografia

O RELEVO caracteriza-se por uma sucessão de morros, colinas e algumas serras mais elevadas, pertencentes a uma superfície de patamares que

descem da serra do Espinhaço para leste. Dentre as principais serras existentes, destacam-se as do Balão, da Conceição e da Água Santa, situadas a oeste do Município.

A rede de drenagem é densa e bem distribuída, pertencente à bacia do rio Doce, através de seus afluentes da margem direita, os rios Caratinga, que banha a Sede Municipal e Manhauçu, que corre na porção leste do Município, servindo de limite natural com os de Ipanema e Pocrane. Os principais afluentes do rio Caratinga, pela margem direita, são os rios Preto, que atravessa o Município no sentido sul-norte e o São Domingos; o rio Manhauçu tem como principais tributários, pela margem esquerda, o Ribeirão da Conceição e os córregos São Luís, Boa Sorte, Vila Alegre e Nova Floresta.

Clima

SITUADO nos limites meridionais da Zona Intertropical e sob influência das altitudes, o clima é *mesotérmico*, quase megatérmico, de tipo *tropical* e *subúmido*. Há uma estação chuvosa, de outubro a março, sobretudo no verão quando há moderado a grande excedente de água disponível para o escoamento superficial e para a realimentação da cheia dos rios (200 a 300 mm acima da necessidade ambiental). Ao contrário, de maio a setembro, chove apenas 8 a 10% dos totais anuais, cuja média se situa em cerca de 1.100 mm ao ano. Resulta daí um período em que o solo fica com pequena a moderada deficiência de água. Verão quente, com médias mensais oscilando em torno de 23°C e máximas diárias entre 27 a 29°C, raramente ultrapassando os 37°C. O inverno, embora sujeito a máximas diárias acima de 30°C, caracteriza-se, por temperaturas amenas: médias mensais de cerca de 18°C, mínimas noturnas predominantes em torno de 12°C, já se tendo registrado, não raras vezes, valores inferiores a 5°C, sob ação de intensas massas de ar de origem polar.

Vegetação

A FORMAÇÃO vegetal predominante na área municipal é a *floresta estacional semidecídua* com característica da floresta atlântica de planície e encosta. Típica do vale do rio Doce a formação apresentava espécies de grande porte e valor econômico. Em função do extrativismo madeireiro e da implantação da cafeicultura, a cobertura original foi substancialmente modificada, sendo substituída anualmente em grande parte por pastagens.

Solos

PREDOMINAM solos geralmente profundos, raramente rasos, bem drenados e normalmente pouco erodidos. Há grande variação dos níveis de acidez e fertilidade, mas na maior parte das áreas de ocorrência, eles se apresentam ácidos e naturalmente pouco férteis (*podzólico vermelho-amarelo*). Associados aos podzólicos, ocorrem solos bem desenvolvidos, profundos, bem drenados, resistentes à erosão, porosos e também de elevada acidez e baixa fertilidade natural (*latossolo vermelho-amarelo*). Ocorrem, em menor escala, solos pouco profundos, moderadamente drenados, susceptíveis à erosão, ácidos e de baixa fertilidade natural (*cambissolo*).

ASPECTOS DEMOGRÁFICOS

Censo Demográfico

O CENSO Demográfico cadastrou 32.957 pessoas residindo em Inhapim, em 1.º de setembro de 1980.

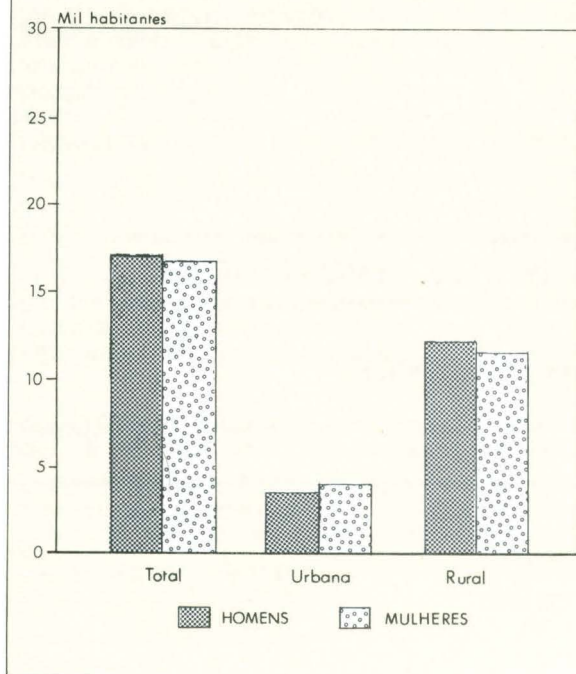
MUNICÍPIO E DISTRITOS	POPULAÇÃO RESIDENTE				
	Total	Situação urbana		Situação rural	
		Homens	Mulheres	Homens	Mulheres
INHAPIM	32 957	3 908	4 212	12 660	12 177
Inhapim.....	19 200	2 515	2 817	7 100	6 768
Itajutiba.....	4 173	174	189	1 892	1 918
Tabajara.....	4 071	374	388	1 701	1 608
São Domingos das Dores.....	3 100	457	450	1 127	1 066
São Sebastião da Anta	2 413	388	368	840	817

A densidade demográfica era de 34,19 habitantes por quilômetro quadrado.

Inhapim era o 2.º Município mais populoso entre os 11 da Microrregião de Mata de Caratinga, que integra.

CENSO DEMOGRÁFICO

População residente - 1980



Movimento da População

REGISTRARAM-SE, em 1982, 1.275 nascimentos e 152 óbitos. Realizaram-se 246 casamentos.

ASPECTOS ECONÔMICOS

ENTRE as diversas atividades, têm predominância na economia municipal, a cultura agrícola (café e milho), a pecuária (bovino e suíno) e o comércio.

Indústria

PESQUISA industrial de 1979 revelou a existência de 6 estabelecimentos que apresentaram produção avaliada em Cr\$ 41,2 milhões. Contaram-se 43 pessoas ocupadas.

Extração Vegetal

Em 1982 produziram-se 3.422 m³ de madeira em toras, 58.400 m³ de lenha, 46,0 t de carvão vegetal e 3,0 t de palmito, nos valores de Cr\$ 12,0 milhões, Cr\$ 35,0 milhões, Cr\$ 689,2 milhares e Cr\$ 422,8 milhares, respectivamente.

Silvicultura

DENTRE as principais espécies existentes em 1982, ocupando 103 hectares, contaram-se 205.390 árvores de eucalipto, das quais 88.290 plantadas no ano.

Censo Agropecuário

O CENSO Agropecuário de 1980 pesquisou 2.430 estabelecimentos, com 88.285 hectares.

Grupados por faixas de área total, distribuíam-se da forma a seguir:

GRUPOS DE ÁREA TOTAL (ha)	ESTABELECEMENTOS AGROPECUÁRIOS			
	Número		Área	
	Absoluto	Relativo (%)	Absoluta (ha)	Relativa (%)
TOTAL	2 430	100,0	88 285	100,0
Menos de 10.....	832	34,2	4 591	5,2
De 10 a menos de 100.....	1 433	59,0	49 558	56,1
De 100 a menos de 1 000.....	164	6,7	30 338	34,4
De 1 000 a menos de 10 000.....	1	0,1	3 798	4,3

Encontraram-se lavouras permanentes em 1.197 estabelecimentos (7.100 ha) e temporárias, em 1.964 (13.411 ha).

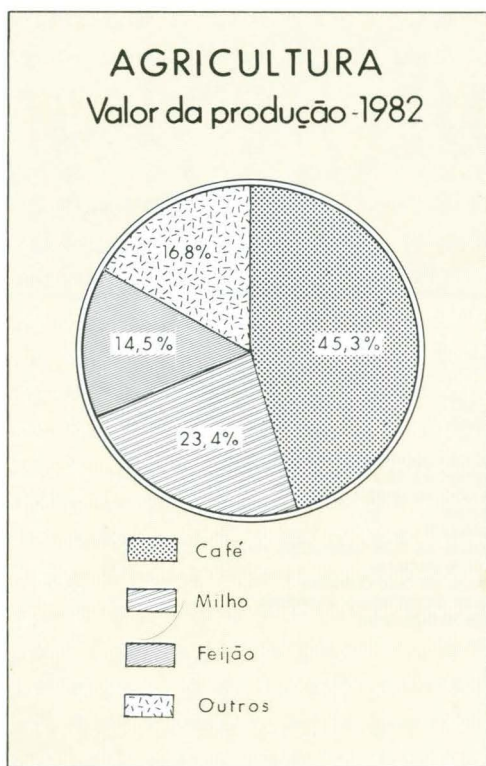
Ocupavam-se nas atividades agropecuárias 9.903 pessoas. Registraram-se 21 tratores.

Agricultura

A SAFRA dos principais produtos agrícolas foi colhida em 17.184 hectares, avaliada em Cr\$ 1,1 bilhão, em 1982.

PRINCIPAIS PRODUTOS AGRÍCOLAS	ÁREA COLHIDA (ha)	PRODUÇÃO AGRÍCOLA		
		Quantidade (t)	Valor	
			Absoluto (Cr\$ 1 000)	Relativo (%)
TOTAL.....	17 184	...	1 152 000	100,0
Café.....	4 950	4 178	522 000	45,3
Milho.....	5 900	11 800	269 000	23,4
Feijão.....	4 500	2 700	167 000	14,5
Outros (1).....	1 834	...	194 000	16,8

(1) Em "outros" incluem-se: arroz, tomate, mandioca, laranja e cana-de-açúcar.



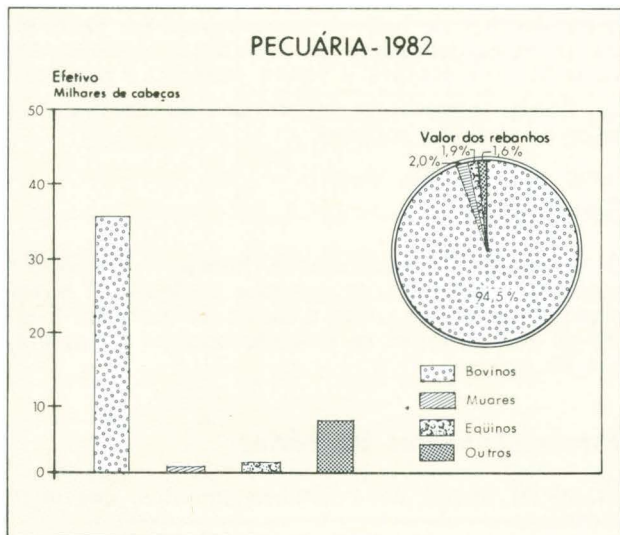
Há 2 armazéns com capacidade útil de 1.197 m³.

Pecuária

OS PRINCIPAIS rebanhos, totalizando 44.325 cabeças, foram avaliados em Cr\$ 1,4 bilhão, em 1982.

PRINCIPAIS ESPÉCIES	REBANHOS		
	Efetivo (cabeças)	Valor	
		Absoluto (Cr\$ 1 000)	Relativo (%)
TOTAL	44 325	1 437 530	100,0
Bovinos.....	35 044	1 358 000	94,5
Muarees.....	832	29 000	2,0
Equinos.....	1 073	27 000	1,9
Outros (1).....	7 376	23 530	1,6

(1) Em "outros" incluem-se: asininos, ovinos, caprinos e suínos.



A produção de leite, no mesmo ano, foi de 7,8 milhões de litros, no valor de Cr\$ 314,0 milhões.

Comércio

PESQUISAS Municipais de 1982 apuraram a existência de 192 estabelecimentos no Município, dos quais 184 eram do comércio varejista e os demais atacadistas.

O intercâmbio comercial tem no café, no milho e no feijão, seus principais produtos exportados e no açúcar, nos medicamentos e nos enlatados, os importados.

Construção Civil

CONCEDERAM-SE, em 1982, 30 licenças para construir. A área dos terrenos abrangia 4.500 m², dos quais 2.400 m² com edificações, sendo 1.600 m² residenciais e 800 m² comerciais. Atribuiu-se a essas edificações o valor de Cr\$ 30,0 milhões. O número de licenças para ampliação elevou-se a 45, correspondente a 1.400 m². No mesmo ano, foram expedidas 20 licenças de "habite-se" para 1.600 m² de edificações, no valor de Cr\$ 20,0 milhões.

Propriedade Imobiliária

O REGISTRO de Imóveis transcreveu, em 1982, 467 transmissões, no valor de Cr\$ 262,0 milhões, das quais 339 por compra e venda (Cr\$ 222,0 milhões).

Foram inscritas 24 hipotecas convencionais, no valor de Cr\$ 48,0 milhões.

Serviços

O MUNICÍPIO conta com 2 hotéis, 5 pensões, 1 posto de gasolina, 1 de gasolina e álcool, 31 bares, botequins e semelhantes, 8 salões de barbeiro, 1 salão de beleza, entre os estabelecimentos de prestação de serviços.

Estabelecimentos Bancários

INHAPIM dispõe de 4 estabelecimentos, dos quais 3 oficiais.

Transportes

O MUNICÍPIO é servido pelas rodovias federais BR-116 e BR-458 e por rodovias municipais.



As principais ligações rodoviárias por ônibus se fazem nos seguintes tempos médios:

LOCALIDADES	DISTÂNCIA (km)	TEMPO DE PERCURSO (horas)
Brasília (DF).....	1 032	17:00
Belo Horizonte.....	294	05:30
Rio de Janeiro (RJ).....	493	09:00
São Paulo (SP).....	855	14:30
Dom Cavati.....	22	00:30
Iapu.....	26	00:30
Caratinga.....	29	00:30
Tarumirim.....	42	01:30
Alvarenga.....	97	04:00
Ipanema.....	106	04:15
Pocrane.....	145	05:15

Em 1982, achavam-se registrados 408 automóveis e jipes, 41 caminhões e 36 camionetas.

Comunicações

A EMPRESA Brasileira de Correios e Telégrafos — ECT — mantém 1 agência no Município.

As comunicações telefônicas estão a cargo de 1 posto de serviço, achando-se instalados 207 aparelhos.

Em Inhapim captam-se, regularmente, transmissões da TV Globo e TV Alterosa, ambas de Belo Horizonte.

Em 1962, foi registrada a primeira emissão da estação repetidora de televisão.

ASPECTOS SOCIAIS

Urbanização

O IX RECENSEAMENTO Geral do Brasil contou, em 1980, 7.318 prédios e 7.359 domicílios. Destes, 6.222 estavam ocupados, 1.060 vagos, 51 eram usados ocasionalmente, 13 encontravam-se fechados e 13 constituíam habitações coletivas.

Dentre os domicílios particulares ocupados, 1.692 localizavam-se na zona urbana e 4.530 na rural.

Há 1.523 consumidores de energia elétrica na Sede Municipal.

Dos prédios existentes, 1.240 estavam ligados à rede de abastecimento de água e 1.140 à rede geral de esgotos sanitários.

Entre os principais logradouros registram-se 4 praças e parques, 3 jardins e 22 ruas.

Assistência Médico-Sanitária

A ASSISTÊNCIA médico-sanitária está a cargo de 1 estabelecimento com 93 leitos e de 3 sem internação.

O corpo de saúde é constituído de 6 médicos, 7 dentistas, 3 farmacêuticos e 25 auxiliares de enfermagem.

Funcionam 6 farmácias e drogarias.

Religião

SEGUNDO o IX Recenseamento Geral do Brasil, 95,0% se declararam católicos; 4,3%, protestantes; 0,1%, espíritas; 0,1%, de outras religiões, e 0,4%, sem religião. Os demais se omitiram.



Matriz de São Sebastião

Profissionais Liberais

EXERCEM suas profissões no Município: 1 veterinário, 2 químicos, 2 engenheiros e 8 técnicos de contabilidade.

ASPECTOS CULTURAIS

A POPULAÇÃO alfabetizada, segundo o Recenseamento Geral de 1980, era de 17.147 pessoas de 5 anos e mais: 5.246 no quadro urbano e 11.901 no rural. O índice de alfabetização era de 61,2%.

Ensino de 1.º Grau

NAS 62 unidades escolares do ensino de 1.º grau, matricularam-se 6.585 alunos sob orientação de 287 professores, em 1983.

Ensino de 2.º Grau

O ENSINO de 2.º grau era ministrado em 2 estabelecimentos, com 2 cursos de habilitação profissional.

Em 1983 o corpo docente era constituído de 26 professores e o discente, de 476 alunos.

Outros Aspectos

OS MUNICÍPIES dispõem de 4 bibliotecas e se reúnem em 3 associações desportivas.

ASPECTOS ADMINISTRATIVOS E POLÍTICOS

Finanças Públicas

EM 1982, a arrecadação da União atingiu Cr\$ 26,0 milhões e a do Estado, Cr\$ 141,6 milhões. O município arrecadou Cr\$ 112,4 milhões, realizando despesas no valor de Cr\$ 143,6 milhões, no mesmo ano.



Prefeitura Municipal

O Orçamento Municipal para 1983 previa receita de Cr\$ 220,0 milhões e fixava igual despesa.

A Agência da Receita Federal arrecada, também, nos municípios de Iapu, Dom Cavati, São João do Oriente, Tarumirim, Engenheiro Caldas, Sobrália e Fernandes Tourinho.

Há um órgão de arrecadação estadual denominado SIAT.

Representação Política

A CÂMARA Municipal é constituída de 13 vereadores.

Achavam-se inscritos nas eleições de 15 de novembro de 1982, 13.788 eleitores.

IBGE

Presidente: Jessé Montello

Diretor de População e Social:
Valeria da Motta Leite

Diretor de Economia:
José Welisson Rossi

Diretor de Agropecuária, Recursos Naturais e Geografia:
Amaro da Costa Monteiro

Diretor de Geodésia e Cartografia:
Mauro Pereira de Mello

Diretor de Administração:
Aluizio Brandão de Albuquerque Mello

Diretor de Formação e Aperfeiçoamento de Pessoal:
Elias Paladino

Diretor de Informática:
Renato Galvão Flôres Júnior

“A FUNDAÇÃO INSTITUTO BRASILEIRO DE GEOGRAFIA E ESTATÍSTICA — IBGE, de acordo com a Lei n.º 5.878, de 11 de maio de 1973, tem como objetivo básico assegurar informações e estudos de natureza estatística, geográfica, cartográfica e demográfica necessários ao conhecimento da realidade física, econômica e social do País, visando especialmente ao planejamento econômico e social e à segurança nacional. Para consecução deste objetivo atua o IBGE, principalmente, nas seguintes áreas: estatísticas primárias (contínuas e censitárias); estatísticas derivadas (indicadores econômicos e sociais, sistemas de contabilidade social e outros sistemas de estatísticas derivadas); pesquisas, análises e estudos estatísticos, demográficos, geográficos, geodésicos e cartográficos; levantamentos geodésicos e topográficos, mapeamento e outras atividades cartográficas; sistematização de dados sobre meio ambiente e recursos naturais, segundo a ocorrência, distribuição e freqüência.”

SECRETARIA DE PLANEJAMENTO DA PRESIDÊNCIA DA REPÚBLICA



FUNDAÇÃO INSTITUTO BRASILEIRO DE GEOGRAFIA E ESTATÍSTICA - IBGE



I S S N 0102-1087