

# URBANO SANTO

MARANHÃO

NORDESTE

BRASIL

A Fundação Instituto Brasileiro de Geografia e Estatística — IBGE promove o lançamento de Nova Série de Monografias Municipais, oferecendo ao usuário, em formato de fácil manuseio, informações disponíveis sobre os municípios brasileiros.

Os dados, embora resumidos, focalizam aspectos físico, demográfico, social, econômico e político-administrativo, retratando o desenvolvimento do País.

Jessé Montello  
Presidente

---

# URBANO SANTOS

---

## MARANHÃO

**ASPECTOS FÍSICOS** — Área: 1.219 km<sup>2</sup>; altitude da Sede: 41 m; temperatura média anual: 26 a 27°C; precipitação pluviométrica anual: 1.800 mm.

**POPULAÇÃO RESIDENTE** — 19.921 habitantes (Censo Demográfico — 1980); densidade demográfica: 16,34 habitantes por quilômetro quadrado.

**ASPECTOS ECONÔMICOS** — 4.002 estabelecimentos agropecuários; 1 estabelecimento bancário oficial.

**ASPECTOS CULTURAIS** — 31,6%, índice de alfabetização; 121 unidades escolares do ensino de 1.º grau, 1 estabelecimento do ensino de 2.º grau; 1 biblioteca.

**URBANIZAÇÃO** — 1 avenida, 11 ruas, 2 praças; 4.170 prédios, 289 ligados à rede de água; 2 hotéis e 2 bares, botequins e semelhantes.

**ASSISTÊNCIA MÉDICA** — 2 estabelecimentos médico-sanitários com 11 leitos; 1 dentista; 1 farmácia.

**ORÇAMENTO MUNICIPAL PARA 1982** — Receita prevista e despesa fixada (milhões de cruzeiros): 47,5.

**REPRESENTAÇÃO POLÍTICA** — 11 vereadores em exercício; 5.614 eleitores inscritos nas eleições de 1982.

---

## NOTAS HISTÓRICAS

---

AS TERRAS do atual Município estão localizadas à margem direita do rio que se denominou Mocambo, em virtude de grande parte dos insurretos terem ali se *amocambado*, por ocasião da *Balaiada*.

O lugarejo se desenvolveu e a denominação do rio foi estendida à Povoação, inicialmente chamada Mocambinho.

Com a dificuldade de se atravessar o rio, no inverno, o comerciante Paulo Fortes mandou fazer, em frente ao seu estabelecimento, uma ponte de madeira. Em virtude do crescente movimento, o Governo providenciou a construção de outra ponte mais ampla e segura, que recebeu o nome de Ponte Nova. Daí se originou a Vila de Ponte Nova.

Em 1929, o topônimo foi mudado para Urbano Santos, em homenagem ao Vice-Presidente da República, Urbano Santos da Costa Araújo, natural de Guimarães, no Maranhão.

Em 1938, Urbano Santos foi elevado à categoria de Cidade.

### *Formação Administrativa*

O DISTRITO foi criado em 30 de setembro de 1935, pela Lei n.º 919 e o Município, em 29 de março de 1938, pela Lei n.º 45.

Na ocasião, figurava somente com o Distrito-Sede, situação em que permanece.

### *Organização Judiciária*

O TERMO, sob a jurisdição da Comarca do Brejo, foi criado em 30 de setembro de 1935.

---

## TURISMO E EVENTOS

---

ENTRE as atrações, destacam-se:

— *Festas de Nossa Senhora da Natividade, Padroeira da Cidade*, no período de 29 de agosto a 8 de setembro; de *São Sebastião, Sagrado Coração de Jesus e Nossa Senhora do Desterro*, com afluência de inúmeras pessoas;

— *Manifestações folclóricas*, registradas nas danças bumba-meu-boi e do coco;



— *Artesanato* local, incluindo objetos em talo de buriti, em taboca e em palha;

— *Culinária* baseada no arroz com feijão, arroz com carne e bode no leite de coco.

---

## ASPECTOS FÍSICOS

---

### Localização Geográfica

SITUADO na Mesorregião do Leste Maranhense e na Microrregião do Alto Munim, Urbano Santos, com área de 1.219 km<sup>2</sup>, é limitado ao norte pelo município de Primeira Cruz; ao sul, pelos de Chapadinha, Mata Roma e Anapurus; a leste, pelo de Santa Quitéria do Maranhão; a oeste, pelos de Morros, São Benedito do Rio Preto e Chapadinha. A Sede Municipal, a 41 m de altitude, tem sua posição geográfica determinada pelo paralelo de 3°12'28" de latitude sul em sua interseção com meridiano de 43°24'12" de longitude oeste.

### Relevo e Hidrografia

O TERRITÓRIO, modelado em rochas sedimentares areno-argilosas do Grupo Barreiras, com pequena área, a sudoeste, de sedimentos cretáceos, da formação Itapecuru, possui relevo de tabuleiros, onde a rede hidrográfica se encaixa. A altitude oscila de poucas dezenas de metros a 100 metros.

A rede hidrográfica é constituída pelos rios Bandeira, Mocambo, Boa Hora ou Surrão e Preto, que drenam para o rio Munim, pelos rios Guaribas e Cocal, da bacia do Preguiças e pelo rio Peria.

### Clima

TROPICAL *megatérmico*, dos mais quentes do Brasil e *úmido*. Totais pluviométricos anuais predominantemente elevados, em torno de 1.800 mm, porém, as chuvas são mal distribuídas ao longo do ano e muito irregulares ano-a-ano. Os meses mais chuvosos são normalmente os de dezembro a maio, com cerca de 89% do total anual. Conseqüentemente, esses meses costumam registrar moderados a grandes excessos de água no solo, disponíveis para o escoamento superficial e realimentação das cheias dos rios, principalmente de janeiro a maio. Em contrapartida, os meses de julho a outubro são muito secos, chovendo apenas cerca de 5% do total anual, sendo as deficiências hídricas no

período, normalmente grandes. As temperaturas são, em geral, elevadas durante todo o ano, com média anual entre 26 e 27°C e pequena variação térmica sazonal. De setembro a março, ocorrem as temperaturas mais altas: as médias mensais variam de 25 a 28°C, as máximas diárias predominantes situam-se entre 33 a 35°C não sendo rara a ocorrência de máximas absolutas próximas de 40°C.

## Vegetação

A COBERTURA vegetal primitiva do Município é caracterizada pelo contato de diversas fitofisionomias, destacando-se: a *floresta estacional semi-decídua*, onde ocorre o pau-d'arco e a murta; a vegetação do *cerrado*, com pano-terra, bacuri, o babaçu do cerrado, o inajá, entre outros, a *caatinga*, dominada pela jurema e pelo sabiá. A vegetação original foi em grande parte modificada por atividades agropastoris.

## Solos

PREDOMINAM solos arenosos, acentuadamente drenados, de fertilidade natural baixa e com baixa capacidade de retenção de umidade; associados a solos bem desenvolvidos, profundos, ácidos e bastante porosos (*areias quartzosas + latossolo vermelho-amarelo*).

Ocorrem, ainda, solos medianamente profundos, quase sempre susceptíveis à erosão, ácidos e apresentando saturação de alumínio; associados a solos bem drenados, ácidos, porosos e formados pela mistura de partículas minerais finas e concreções; e a solos de várzeas, pouco profundos, geralmente mal drenados, que sofrem encharcamento devido à influência do lençol freático (*podzólico vermelho-amarelo + solos concrecionários lateríticos + solos hidromórficos*).

---

## ASPECTOS DEMOGRÁFICOS

---

### Censo Demográfico

O CENSO Demográfico cadastrou 19.921 pessoas residindo em Urbano Santos, em 1.º de setembro de 1980. Entre a população residente, 16.994 pessoas achavam-se na zona rural e 10.174 eram do sexo masculino.

A densidade demográfica era de 16,34 habitantes por quilômetro quadrado.

A média geométrica de crescimento anual, no último decênio intercensitário, atingiu 1.95. Urbano Santos era o 3.º Município mas populoso entre os 8 da Microrregião de Alto Munim, que integra.

## Movimento da População

REGISTRARAM-SE, em 1981, 698 nascimentos e 49 óbitos. Realizaram-se 67 casamentos.

## ASPECTOS ECONÔMICOS

ENTRE as diversas atividades, têm predominância na economia municipal as culturas agrícolas, a extração vegetal e o comércio.

### Extração Vegetal

EM 1980, produziram-se 210 m<sup>3</sup> de madeira em toras, 55.000 m<sup>3</sup> de lenha, 288,0 t de carvão vegetal, 410,8 t de babaçu e 15,7 t de tucum, nos valores de Cr\$ 28,0 milhares, Cr\$ 1,9 milhão, Cr\$ 720,0 milhares, Cr\$ 5,8 milhões e Cr\$ 94,0 milhares, respectivamente.

### Censo Agropecuário

O CENSO Agropecuário de 1980 pesquisou 4.002 estabelecimentos, com 84.865 hectares.

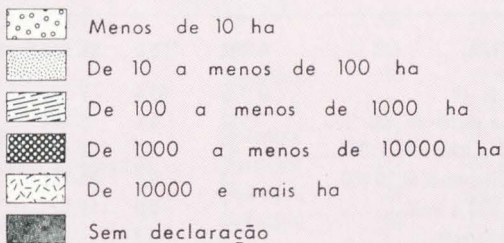
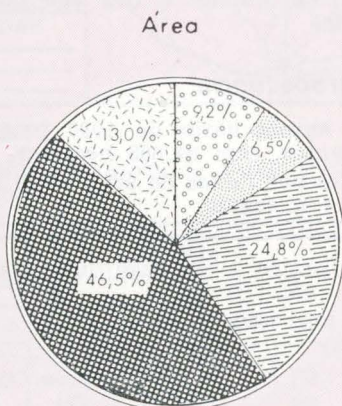
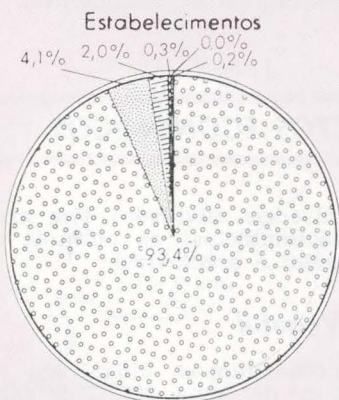
Grupados por faixas de área total, distribuía-se da forma a seguir:

GRUPOS DE ÁREA TOTAL (ha)	ESTABELECIMENTOS AGROPECUÁRIOS			
	Número		Área	
	Absoluto	Relativo (%)	Absoluta (ha)	Relativa (%)
<b>TOTAL</b> .....	4 002	100,0	84 865	100,0
Menos de 10.....	3 735	93,4	7 826	9,2
De 10 a menos de 100.....	166	4,1	5 484	6,5
De 100 a menos de 1 000.....	81	2,0	21 081	24,8
De 1 000 a menos de 10 000.....	13	0,3	39 451	46,5
De 10 000 e mais.....	1	0,0	11 023	13,0
Sem declaração.....	6	0,2	...	...



# CENSO AGROPECUÁRIO

## Estabelecimentos e área, segundo grupos de área total - 1980





Encontraram-se lavouras permanentes em 529 estabelecimentos (298 ha) e temporárias, em 3.984 (11.418 ha).

Ocupavam-se nas atividades agropecuárias 6.006 pessoas.

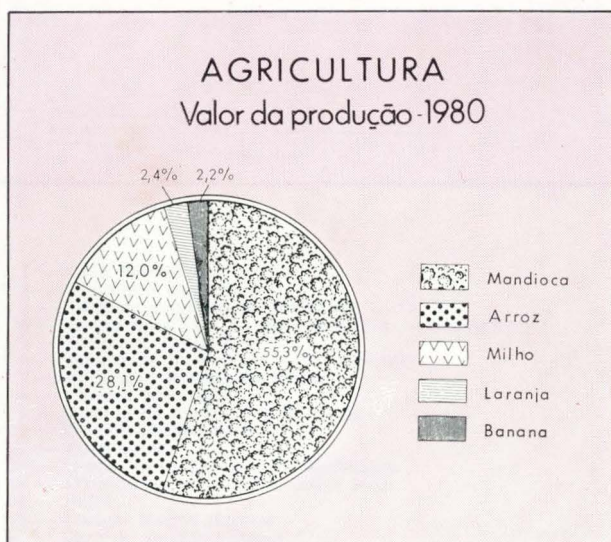
## Agricultura

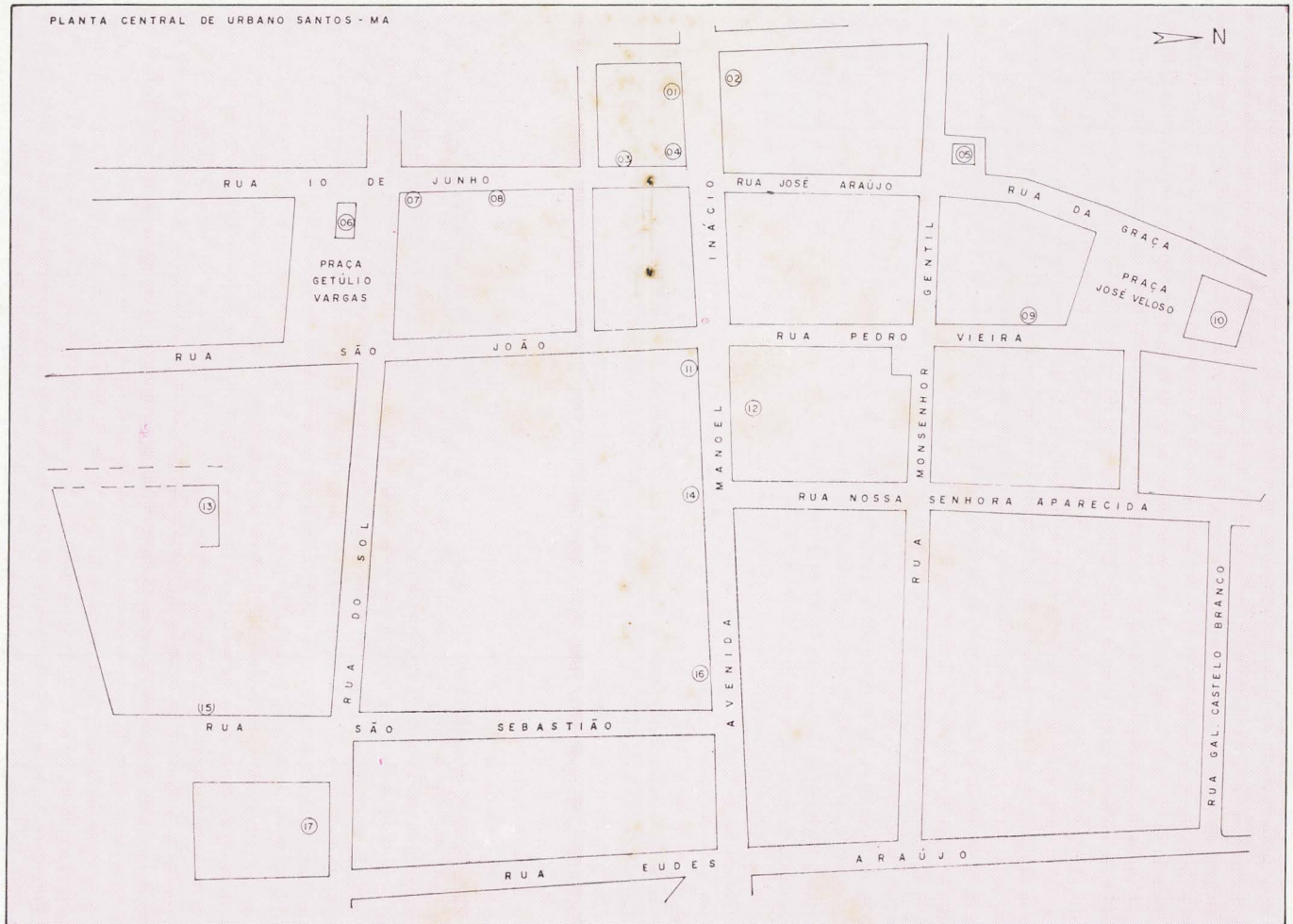
A SAFRA dos principais produtos agrícolas foi colhida em 16.453 hectares e avaliada em Cr\$ 119,8 milhões, em 1980.

PRINCIPAIS PRODUTOS AGRÍCOLAS	ÁREA COLHIDA (ha)	PRODUÇÃO AGRÍCOLA		
		Quantidade (t)	Valor	
			Absoluto (Cr\$ 1 000)	Relativo (%)
<b>TOTAL.....</b>	<b>16 453</b>	<b>...</b>	<b>119 759</b>	<b>100,0</b>
Mandioca.....	7 598	75 902	66 262	55,3
Arroz.....	4 000	3 360	33 600	28,1
Milho.....	4 800	1 824	14 364	12,0
Laranja (1).....	20	2 538	2 893	2,4
Banana (2).....	35	44	2 640	2,2

(1) Quantidade em 1.000 frutos.

(2) Quantidade em 1.000 cachos.



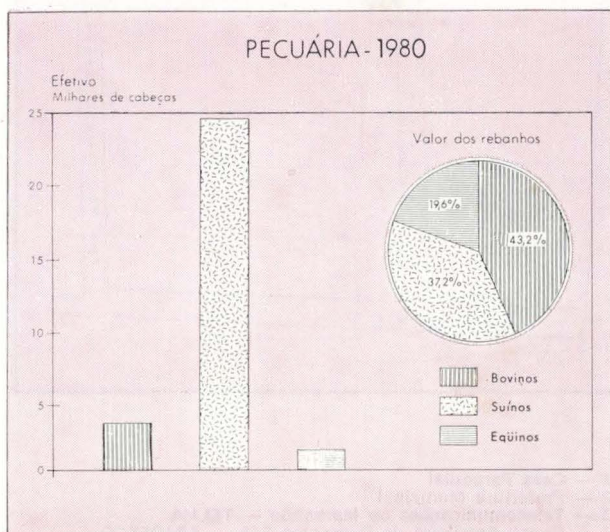


- 1 — Casa Paroquial
- 2 — Prefeitura Municipal
- 3 — Telecomunicações do Maranhão — TELMA
- 4 — Banco Brasileiro de Descontos S/A — BRADESCO
- 5 — Banco do Brasil S/A
- 6 — Jardim de Infância Pica-Pau Amarelo
- 7 — Biblioteca Pública Municipal
- 8 — Câmara Municipal
- 9 — Templo da Assembléia de Deus
- 10 — Colégio Chagas Araújo
- 11 — FUNRURAL
- 12 — Igreja Nossa Senhora da Natividade
- 13 — Hospital Prefeito Valdir Araújo meo
- 14 — Hotel
- 15 — Colégio Magno Bacelar
- 16 — Cartório do Ofício Único
- 17 — Unidade Integrada Ester Flora de Araújo

## Pecuária

OS PRINCIPAIS rebanhos totalizando 30.407 cabeças, foram avaliados em Cr\$ 70,9 milhões, em 1980.

PRINCIPAIS ESPÉCIES	REBANHOS		
	Efetivo (cabeças)	Valor	
		Absoluto (Cr\$ 1 000)	Relativo (%)
<b>TOTAL</b> .....	<b>30 407</b>	<b>70 872</b>	<b>100,0</b>
Bovinos.....	3 700	30 599	43,2
Suínos.....	24 857	26 398	37,2
Eqüinos.....	1 850	13 875	19,6



A produção de leite, no mesmo ano, foi de 16 mil litros, no valor de Cr\$ 237,0 milhares.

## Comércio

O INTERCÂMBIO comercial tem na farinha de mandioca, na amêndoa de babaçu e no arroz, seus



principais produtos exportados e no açúcar, no feijão e no café, os importados.

## **Construção Civil**

CONCEDERAM-SE, em 1982, 8 licenças para construir. A área dos terrenos abrangia 1.680 m<sup>2</sup>, dos quais 784 m<sup>2</sup> com edificações residenciais. Atribuiu-se a essas edificações o valor de Cr\$ 6,4 milhões. No mesmo ano, foi expedida 1 licença de "habite-se" para 98 m<sup>2</sup> de edificações, no valor de Cr\$ 1,0 milhão.

## **Propriedade Imobiliária**

O REGISTRO de Imóveis transcreveu, em 1982, 17 transmissões por compra e venda, no valor de Cr\$ 3,7 milhões.

Foram inscritas 2 hipotecas convencionais, no valor de Cr\$ 4,7 milhões.

## **Serviços**

O MUNICÍPIO conta com 2 hotéis, 2 bares, botecoquins e semelhantes, entre os estabelecimentos de prestação de serviços.

## **Estabelecimentos Bancários**

URBANO SANTOS dispõe de 1 estabelecimento oficial.

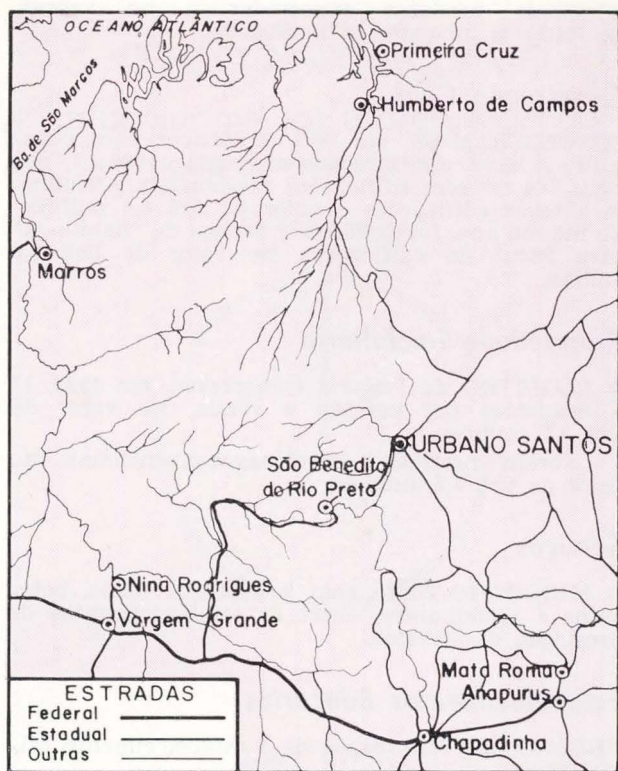


Agência do Banco do Brasil S/A

## **Transportes**

O MUNICÍPIO é servido pela rodovia estadual MA-226 e por rodovias municipais.





As principais ligações se fazem nos seguintes tempos médios:

LOCALIDADES	ESPÉCIES DE VIAS	DISTÂNCIA (km)	TEMPO DE PERCURSO (horas)
Brasília (DF).....	Aérea	1 798	07:47
São Luís.....	Rodoviária	268	06:00
Rio de Janeiro (RJ).....	Aérea	2 708	08:50
São Paulo (SP).....	Aérea	3 081	09:16
Fortaleza (CE).....	Rodoviária	734	13:00
Chapadina.....	Rodoviária	102	03:00
Barreirinhas.....	Rodoviária	114	06:00
Santa Quitéria do Maranhão.....	Rodoviária	137	08:00
Anapurus.....	Rodoviária	86	03:10
Mata Roma.....	Rodoviária	80	03:00
São Benedito do Rio Preto.....	Rodoviária	24	01:00

Em 1982, achavam-se registrados 2 automóveis, 4 caminhões e 3 camionetas.

## Comunicações

A EMPRESA Brasileira de Correios e Telégrafos — ECT — mantém 1 agência no Município.

---

## ASPECTOS SOCIAIS

---

### Urbanização

O IX RECENSEAMENTO Geral do Brasil contou, em 1980, 4.170 prédios e 3.880 domicílios. Destes, 3.630 estavam ocupados, 231 vagos, 14 eram usados ocasionalmente e 5 constituíam habitações coletivas.

Dentre os domicílios particulares ocupados, 489 localizavam-se na zona urbana e 3.141 na rural.

Havia 347 consumidores de energia elétrica na Sede Municipal, em 1981.

Dos prédios existentes, 289 estavam ligados à rede de abastecimento de água.

Entre os principais logradouros registram-se 2 praças, 1 avenida e 11 ruas.

### Assistência Médico-Sanitária

A ASSISTÊNCIA médico-sanitária estava a cargo de 2 estabelecimentos, com 11 leitos, em 1980.



*Hospital Prefeito Valdir Araújo Melo*

O corpo de saúde era constituído de 1 dentista. Funcionava 1 farmácia, em 1981.

## Religião

SEGUNDO o IX Recenseamento Geral do Brasil, 93,0% se declararam católicos; 6,6% protestantes; 0,1%, de outras religiões e 0,1%, sem religião. Os demais não declararam fé religiosa.

---

## ASPECTOS CULTURAIS

---

A POPULAÇÃO alfabetizada, segundo o Recenseamento Geral de 1980, era de 5.103 pessoas de 5 anos e mais: 1.501 no quadro urbano e 3.602 no rural. O índice de alfabetização era de 31,6%.

### Ensino de 1.º Grau

NAS 121 unidades escolares do ensino de 1.º grau, matricularam-se 4.128 alunos sob orientação de 161 professores, em 1981.

### Ensino de 2.º Grau

O ENSINO de 2.º grau era ministrado em 1 estabelecimento com 1 curso de habilitação profissional.

Em 1981, o corpo docente era constituído de 11 professores e o discente, de 118 alunos.

Os munícipes dispõem de 1 biblioteca.



*Biblioteca Pública Municipal*

---

## ASPECTOS ADMINISTRATIVOS E POLÍTICOS

---

### *Finanças Públicas*

EM 1980 a arrecadação do Estado atingiu Cr\$ 3,0 milhões.

O Orçamento Municipal para 1982 previa receita de Cr\$ 47,5 milhões e fixava igual despesa.



*Prefeitura Municipal*

---

A arrecadação federal é realizada no Município de São Luís.

Há uma Exatoria Estadual.

### *Representação Política*

A CÂMARA Municipal é constituída de 11 vereadores.

Achavam-se incritos nas eleições de 15 de novembro de 1982, 5.614 eleitores.



"A FUNDAÇÃO INSTITUTO BRASILEIRO DE GEOGRAFIA E ESTATÍSTICA — IBGE, de acordo com a Lei n.º 5.878, de 11 de maio de 1973, tem como objetivo básico assegurar informações e estudos de natureza estatística, geográfica, cartográfica e demográfica necessários ao conhecimento da realidade física, econômica e social do País, visando especialmente ao planejamento econômico e social e à segurança nacional. Para consecução deste objetivo atua o IBGE, principalmente, nas seguintes áreas: estatísticas primárias (contínuas e censitárias); estatísticas derivadas (indicadores econômicos e sociais, sistemas de contabilidade social e outros sistemas de estatísticas derivadas); pesquisas, análises e estudos estatísticos, demográficos, geográficos, geodésicos e cartográficos; levantamentos geodésicos e topográficos, mapeamento e outras atividades cartográficas; sistematização de dados sobre meio ambiente e recursos naturais, segundo a ocorrência, distribuição e freqüência."

**IBGE**

Presidente: Jessé Montello

Diretor de População e Social:  
Valeria da Motta Leite

Diretor de Economia:  
José Welisson Rossi

Diretor de Agropecuária, Recursos Naturais e Geografia:  
Amaro da Costa Monteiro

Diretor de Geodésia e Cartografia:  
Mauro Pereira de Mello

Diretor de Administração:  
Aluizio Brandão de Albuquerque Mello

Diretor de Formação e Aperfeiçoamento de Pessoal:  
Elias Paladino

Diretor de Informática:  
Renato Galvão Flôres Júnior

