

BENEDITINOS

PIAUI

NORDESTE

BRASIL

A Fundação Instituto Brasileiro de Geografia e Estatística — IBGE promove o lançamento de Nova Série de Monografias Municipais, oferecendo ao usuário, em formato de fácil manuseio, informações disponíveis sobre os municípios brasileiros.

Os dados, embora resumidos, focalizam aspectos físico, demográfico, social, econômico e político-administrativo, retratando o desenvolvimento do País.


Jessé Montello
Presidente

BENEDITINOS

PIAUI

ASPECTOS FÍSICOS — Área: 1.547 km²; altitude da Sede: 150 m; temperatura média anual: 27,5°C; precipitação pluviométrica anual: 1.300 mm.

POPULAÇÃO RESIDENTE — 12.869 habitantes (Censo Demográfico — 1980); densidade demográfica: 8,32 habitantes por quilômetro quadrado.

ASPECTOS ECONÔMICOS — 2.657 estabelecimentos agropecuários; 1 estabelecimento bancário oficial.

ASPECTOS CULTURAIS — 35,8%, índice de alfabetização; 121 unidades escolares do ensino de 1.º grau; 2 bibliotecas.

ASPECTOS URBANOS — 1 avenida, 15 ruas, 2 praças; 2.879 prédios, 450 ligados à rede de água; 1 hotel e 21 bares, botequins e semelhantes.

ASSISTÊNCIA MÉDICA — 1 estabelecimento médico-sanitário com 5 leitos e 2 sem internação; 1 médico e 1 dentista; 2 farmácias.

ORÇAMENTO MUNICIPAL PARA 1982 — (milhões de cruzeiros) — receita prevista e despesa fixada: 33,6.

REPRESENTAÇÃO POLÍTICA — 9 vereadores em exercício; 5.765 eleitores inscritos nas eleições de 1982.

NOTAS HISTÓRICAS

SEGUNDO a tradição, um olho d'água, denominado Olho d'Água do Corrente, localizado a noroeste da Cidade, constituiu a primeira atração para os moradores que procuravam o local.

Em suas proximidades, teria sido encontrada uma imagem de São Benedito, dando origem ao primitivo nome de Corrente de São Benedito.

A afluência de romeiros a São Benedito fez surgir uma feira, que determinou o incremento do comércio e o rápido desenvolvimento da Povoação.

Passou a denominar-se Beneditinos, a partir de 1943.

Formação Administrativa

ANTIGO Município e Distrito de São Benedito, que pelo Decreto-Lei Estadual n.º 754, de 30 de dezembro de 1943, passou a denominar-se Beneditinos.

Na ocasião figurava somente com o Distrito-Sede, situação em que permanece.

Organização Judiciária

O TERMO foi criado em 7 de julho de 1925 e a Comarca, em 5 de dezembro de 1962.

Atualmente, é de 1.^a entrância e sua jurisdição abrange os termos de Beneditinos (Sede) e Prata do Piauí.

O Poder Judiciário é exercido pelo Juiz de Direito e o Ministério Público é representado pelo Promotor. Acham-se habilitados, ao exercício da profissão, 2 advogados.

EVENTOS

A PRINCIPAL comemoração é a *Festa do Padroeiro*, São Benedito, realizada no período de 23 de outubro a 1.º de novembro. Além dos atos religiosos, consta de atrações como leilões, jogos de futebol e festas dançantes. O programa diário é organizado por moradores de diversas classes de atividades. Destaca-se o dia dos vaqueiros, quando se promovem corridas de cavalos e outras demonstrações de habilidade.

ASPECTOS FÍSICOS

Localização Geográfica

SITUADO na Mesorregião de Teresina e na Microrregião de mesmo nome, Beneditinos, com área de 1.547 quilômetros quadrados, é limitado ao norte pelos municípios de Demerval Lobão, Altos e Alto Longá; ao sul, pelos de Barro Duro, Elesbão Veloso e São Félix do Piauí; a leste, pelos de Alto Longá e Prata do Piauí; a oeste, pelos de Demerval Lobão e Monsenhor Gil. A Sede Municipal, a 150 metros de altitude, tem sua posição geográfica determinada pelo paralelo de 5°27'20" de latitude sul, em sua interseção com o meridiano de 42°21'36", de longitude oeste.

Relevo e Hidrografia

O TERRITÓRIO, modelado em rochas sedimentares paleozóicas e mesozóicas, possui relevo que corresponde a uma planura, em meio à qual se erguem testemunhos tabulares, em forma de mesas, oscilando a altitude entre 100 e 200 metros. As principais elevações são as serras dos Anajás, da Taboquinha, do Cocal, dos Altos, do Tamboril, da Fontinha, do São Pedro, Grande, do Corrente, do Mandacaru, da Boiada, do Brinco, do Engenho, das Cacimbas, do Tigre, do Alto Novo, da Caridade, do Alívio, do Gonçalves, do Jatobá e da Maltada e os morros do Chirão, das Cobras, do Junco, do Bom Princípio, Sansão, das Varas e dos Órgãos.

O rio mais importante é o Poti, que tem como afluentes principais os rios Gameleira e Berlenga, destacando-se, ainda, os riachos Castanheira, Riachão, Cajazeira da Serra, da Castanha, dos Cocos, Fonte Luz, Alegria, Seco, Fundo e do Saco, todos pertencentes à bacia do Parnaíba.

Clima

MEGATÉRMICO, de tipo tropical, dos mais quentes do Brasil e *subúmido*, do tipo seco. As elevadas temperaturas durante todo o ano asseguram altas taxas de necessidade ambiental de água e evapotranspiração potencial de cerca de 1.750 mm anuais, em média. Conseqüentemente há um débito anual de precipitação, que costuma totalizar 450 mm aproximadamente, em função da oferta de chuva, normalmente inferior (1.300 mm anuais, em média). Totais pluviométricos anuais, embora bastante variáveis ao longo dos anos, predominam com valores em torno de 1.300 mm, e maior concentração nos meses de dezembro a abril, com 83% das chuvas

anuais. É de janeiro a abril a época em que a oferta de precipitação supera a demanda ambiental e os totais mensais de chuva normalmente se situam entre 200 e 350 mm, estando esses meses sujeitos a moderados excessos de água no solo (350 mm de janeiro a abril) principalmente em fevereiro, março e abril. Ao contrário, de maio a dezembro, o total mensal de chuva é normalmente inferior à necessidade ambiental e o total pluviométrico mensal costuma ser inferior a 100 mm, exceto em maio e dezembro, que pode, em certos anos, ultrapassar os 100 mm. Conseqüentemente o período se caracteriza por elevadas deficiências de água nos solos, podendo alcançar 800 mm nos 8 meses, embora o período de maior ocorrência de água seja de junho a outubro, quando se concentram apenas cerca de 9% das chuvas anuais. O regime de chuvas caracteriza-se pela pequena variabilidade sazonal e por temperaturas sempre elevadas ao longo do ano. A média anual situa-se em torno de 27,5°C e a amplitude térmica média anual é muito pequena, cerca de 3°C. A primavera destaca-se como a estação mais quente, com média em torno de 29°C, máximas diárias predominantes de 36°C e valores extremos que, não raro, ultrapassam 40°C. Inverno muito quente, apesar das temperaturas um pouco inferiores às da primavera. A média de inverno situa-se em torno de 26°C, e com predominantes de cerca de 20°C e mínimas absolutas que não costumam descer dos 14°C.

Vegetação

A FITOFISIONOMIA dominante no Município, que compreende sua porção centro oriental, é do tipo herbáceo-arbustivo, semideciduo, xeromorfo — *cerrado*, do tipo mais aberto, apresentando *carnaubais* nas áreas de vereda. Ao norte, ocorre a *floresta estacional semidecídua com babaçu* que, em virtude da intensa interferência humana, constitui-se hoje em formação homogênea de *babaçual*. Ocorrem, ainda, a noroeste e ao sul, áreas de *campos cerrados* mais densos.

Solos

PREDOMINAM duas grandes manchas de associação de solos. Na parte centro-leste, ocorrem associados: solos pouco desenvolvidos, arenosos, geralmente profundos, bem drenados, ácidos, e de baixas capacidade de retenção de umidade e fertilidade natural (*areias quartzosas*); solos profundos, ácidos e também de baixa fertilidade natural (*latossolo vermelho-amarelo*); e solos formados pela mistura de partículas minerais finas e concreções, de profundidade mediana, com elevada acidez e também baixa fertilidade natural (*solos concrecionários late-*

riticos). No restante da área municipal, ocorrem associados: solos pouco drenados, ácidos e de baixa fertilidade natural (*podzólico vermelho-amarelo*); e solos pouco desenvolvidos, rasos, bastante susceptíveis à erosão e acentuadamente drenados. São solos que apresentam restrições ao uso agrícola devido à pouca profundidade e presença de cascalhos na sua composição, além de afloramentos rochosos (*solos litólicos*).

ASPECTOS DEMOGRÁFICOS

Censo Demográfico

O CENSO Demográfico cadastrou 12.869 pessoas residindo em Beneditinos, em 1.º de setembro de 1980. Entre a população residente, 10.206 achavam-se na área rural e 6.530 eram do sexo masculino.

A densidade demográfica era de 8,32 habitantes por quilômetro quadrado.

A média geométrica de crescimento anual, no último decênio intercensitário, atingiu 1.04.

Movimento da População

REGISTRARAM-SE, em 1981, 570 nascimentos e 40 óbitos. Realizaram-se 66 casamentos.

ASPECTOS ECONÔMICOS

ENTRE as diversas atividades, têm predominância na economia municipal, as culturas agrícolas, a pecuária e a extração vegetal.

Extração Vegetal

EM 1980 produziram-se 69,1 t de carnaúba, 5.000 m³ de lenha, 50,0 t de carvão vegetal, 26,2 t de babaçu e 199,0 t de tucum, nos valores de Cr\$ 4,1 milhões, Cr\$ 500,0 milhares, Cr\$ 125,0 milhares, Cr\$ 524,0 milhares e Cr\$ 2,6 milhões, respectivamente.

Censo Agropecuário

O CENSO Agropecuário de 1980 pesquisou 2.657 estabelecimentos, com 89.792 hectares.

Grupados por faixas de área total, distribuíam-se da forma a seguir:

GRUPOS DE ÁREA TOTAL (ha)	ESTABELECIMENTOS AGROPECUÁRIOS			
	Número		Área	
	Absoluto	Relativo (%)	Absoluta (ha)	Relativa (%)
TOTAL	2 657	100,0	89 792	100,0
Menos de 10.....	1 988	74,8	3 286	3,6
De 10 a menos de 100.....	439	16,5	19 725	22,0
De 100 a menos de 1 000.....	222	8,4	53 152	59,2
De 1 000 a menos de 10 000.....	8	0,3	13 629	15,2

Encontraram-se lavouras permanentes em 67 estabelecimentos (435 ha) e temporárias, em 2.558 (4.610 ha).

Ocupavam-se nas atividades agropecuárias 6.508 pessoas. Registraram-se 7 tratores.

Agricultura

A SAFRA dos principais produtos agrícolas foi colhida em 1.826 hectares e avaliada em Cr\$ 23,1 milhões, em 1980.

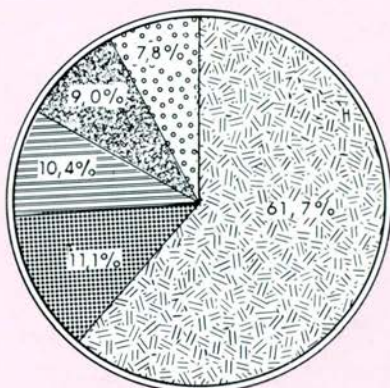
PRINCIPAIS PRODUTOS AGRÍCOLAS	ÁREA COLHIDA (ha)	PRODUÇÃO AGRÍCOLA		
		Quantidade (t)	Valor	
			Absoluto (Cr\$ 1 000)	Relativo (%)
TOTAL	1 826	...	23 052	100,0
Mandioca.....	680	3 555	14 220	61,7
Banana (1).....	29	64	2 560	11,1
Arroz.....	1 040	250	2 400	10,4
Manga (2).....	47	2 961	2 072	9,0
Cana-de-açúcar.....	30	1 200	1 800	7,8

(1) Quantidade em 1.000 cachos

(2) Quantidade em 1.000 frutos.

AGRICULTURA

Valor da produção - 1980

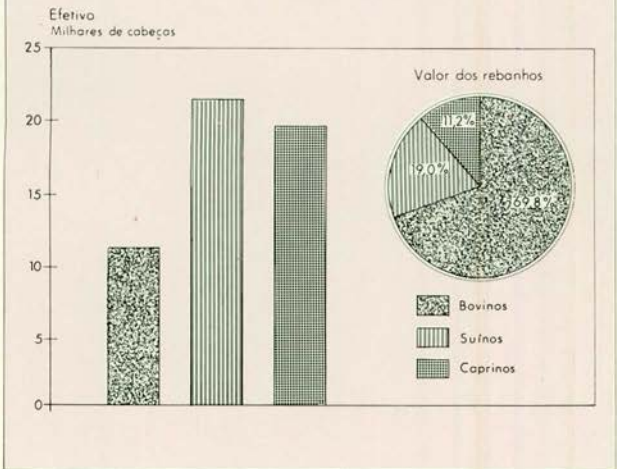


Pecuária

OS PRINCIPAIS rebanhos, totalizando 52.493 cabeças, foram avaliados em Cr\$ 175,7 milhões, em 1980.

PRINCIPAIS ESPÉCIES	REBANHOS		
	Efetivo (cabeças)	Valor	
		Absoluto (Cr\$ 1 000)	Relativo (%)
TOTAL	52 493	175 680	100,0
Bovinos.....	11 360	122 688	69,8
Suínos.....	21 483	33 342	19,0
Caprinos.....	19 650	19 650	11,2

PECUÁRIA - 1980



A produção de leite, no mesmo ano, foi de 253 mil litros, no valor de Cr\$ 5,1 milhões.

Comércio

O INTERCÂMBIO comercial tem no arroz, no milho e na farinha de mandioca, seus principais produtos exportados, e no açúcar, no café e nos produtos enlatados, os importados.

Propriedade Imobiliária

O REGISTRO de Imóveis transcreveu, em 1982, 86 transmissões, no valor de Cr\$ 54,0 milhões, das quais 65 por compra e venda (Cr\$ 46,0 milhões).

Foram inscritas 22 hipotecas convencionais, no valor de Cr\$ 10,2 milhões.

Serviços

O MUNICÍPIO contava com 1 hotel, 21 bares, boteco- quins e semelhantes e 3 salões de barbeiro, entre os estabelecimentos de prestação de serviços, em 1981.

Estabelecimentos Bancários

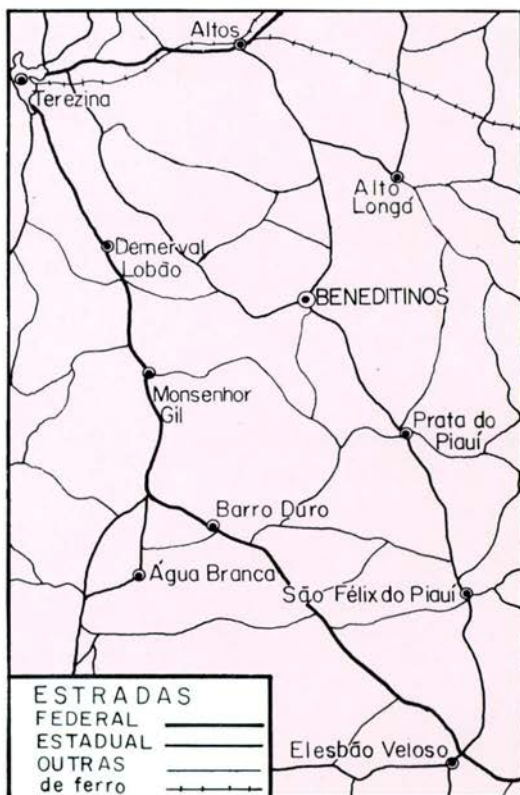
BENEDITINOS dispõe de 1 estabelecimento oficial.



Agência do Banco do Brasil S/A

Transportes

O MUNICÍPIO é servido pela rodovia estadual PI-223, e por rodovias municipais.



As principais ligações rodoviárias por ônibus se fazem nos seguintes tempos médios:

LOCALIDADES	DISTÂNCIA (km)	TEMPO DE PERCURSO (horas)
Brasília (DF).....	1 890	36 :20
Teresina.....	90	02 :20
Rio de Janeiro (RJ).....	2 875	46 :40
São Paulo (SP).....	3 315	52 :55
Fortaleza (CE).....	631	12 :00
Altos.....	50	01 :40
Monsenhor Gil.....	29	01 :50
Prata do Piauí.....	30	02 :00
Alto Longá.....	41	02 :00
Demerval Lobão.....	51	02 :40
São Félix do Piauí.....	64	04 :00
Barro Duro.....	115	04 :30
Elesbão Veloso.....	104	05 :00

Em 1982, achavam-se registrados 3 automóveis e jipes e 3 camionetas.

Comunicações

A EMPRESA Brasileira de Correios e Telégrafos — ECT — mantém 1 agência no Município.

As comunicações telefônicas estão a cargo de 1 posto de serviço.

Em Beneditinos captam-se, regularmente, transmissões da TV Rádio Clube de Teresina, Canal 4.

Em 1980 foi registrada a primeira emissão da estação repetidora de televisão.

ASPECTOS SOCIAIS

Urbanização

O IX RECENSEAMENTO Geral do Brasil contou, em 1980, 2.879 prédios e 2.833 domicílios. Destes, 2.533 estavam ocupados, 284 vagos, 13 eram usados ocasionalmente e 3 constituíam habitações coletivas.

Dentre os domicílios particulares ocupados, 530 localizavam-se na zona urbana e 2.003, na rural.

Havia 332 consumidores de energia elétrica na Sede Municipal, em 1981.

Dos prédios existentes, 450 estavam ligados à rede de abastecimento de água.

Entre os principais logradouros registram-se 2 praças, 1 avenida e 15 ruas.

O Município é beneficiado pelo PROTERRA, PROFIR e PROHIDRO.

Assistência Médico-Sanitária

A ASSISTÊNCIA médico-sanitária estava a cargo de 1 estabelecimento, com 5 leitos e de 2 sem internação.



Unidade de Saúde Antonio dos Santos

O corpo de saúde era constituído de 1 médico e 1 dentista, em 1981.

Funcionavam 2 farmácias.

Religião

SEGUNDO o IX Recenseamento Geral do Brasil, 98,6% eram católicos e os demais, protestantes, espíritas e de outras religiões.



Igreja Matriz de São Benedito

ASPECTOS CULTURAIS

A POPULAÇÃO alfabetizada, segundo o Recenseamento Geral de 1980, era de 3.937 pessoas de 5 anos e mais: 1.237 no quadro urbano e 2.700, no rural. O índice de alfabetização era de 35,8%.

Ensino de 1.º Grau

NAS 121 unidades escolares do ensino de 1.º grau, matricularam-se 2.909 alunos sob orientação de 145 professores, em 1981.



Unidade Escolar Raimundo Araújo do Prado

Outros Aspectos

OS MUNICÍPIOS dispõem de 2 bibliotecas.

ASPECTOS ADMINISTRATIVOS E POLÍTICOS

Finanças Públicas

EM BENEDITINOS a arrecadação do Estado atingiu Cr\$ 1,7 milhão, em 1980. O Município arrecadou Cr\$ 11,4 milhões, realizando despesas no mesmo valor.

O Orçamento Municipal para 1982 previa receita de Cr\$ 33,6 milhões e fixava igual despesa.

A arrecadação federal é realizada no Município de Teresina.

Há um Núcleo de arrecadação estadual.

Representação Política

A CÂMARA Municipal é constituída de 9 vereadores.

Achavam-se inscritos nas eleições de 15 de novembro de 1982, 5.765 eleitores.

IBGE

Presidente: Jessé Montello

Diretor de População e Social:

Valeria da Motta Leite

Diretor de Economia:

José Welisson Rossi

Diretor de Agropecuária, Recursos Naturais e Geografia:

Amaro da Costa Monteiro

Diretor de Geodésia e Cartografia:

Mauro Pereira de Mello

Diretor de Administração:

Aluizio Brandão de Albuquerque Mello

Diretor de Formação e Aperfeiçoamento de Pessoal:

Elias Paladino

Diretor de Informática:

Renato Galvão Flores Júnior

"A FUNDAÇÃO INSTITUTO BRASILEIRO DE GEOGRAFIA E ESTATÍSTICA — IBGE, de acordo com a Lei n.º 5.878, de 11 de maio de 1973, tem como objetivo básico assegurar informações e estudos de natureza estatística, geográfica, cartográfica e demográfica necessários ao conhecimento da realidade física, econômica e social do País, visando especialmente ao planejamento econômico e social e à segurança nacional. Para consecução deste objetivo atua o IBGE, principalmente, nas seguintes áreas: estatísticas primárias (contínuas e censitárias); estatísticas derivadas (indicadores econômicos e sociais, sistemas de contabilidade social e outros sistemas de estatísticas derivadas); pesquisas, análises e estudos estatísticos, demográficos, geográficos, geodésicos e cartográficos; levantamentos geodésicos e topográficos, mapeamento e outras atividades cartográficas; sistematização de dados sobre meio ambiente e recursos naturais, segundo a ocorrência, distribuição e frequência."

SECRETARIA DE PLANEJAMENTO DA PRESIDÊNCIA DA REPÚBLICA



FUNDAÇÃO INSTITUTO BRASILEIRO DE GEOGRAFIA E ESTATÍSTICA - IBGE

I S S N 0102-1087