

**BARRRA VELLA**

**SUL**

**VELHA**

**SANTA CATARINA**

**BRASIL**

A Fundação Instituto Brasileiro de Geografia e Estatística — IBGE promove o lançamento de Nova Série de Monografias Municipais, oferecendo ao usuário, em formato de fácil manuseio, informações disponíveis sobre os municípios brasileiros.

Os dados, embora resumidos, focalizam aspectos físico, demográfico, social, econômico e político-administrativo, retratando o desenvolvimento do País.



Jessé Montello  
Presidente

---

# BARRA VELHA

---

## SANTA CATARINA

**ASPECTOS FÍSICOS** — Área: 287 km<sup>2</sup>; altitude da Sede: 4 m; temperatura média anual: 20°C; precipitação pluviométrica anual: 1.500 a 1.750 mm.

**POPULAÇÃO RESIDENTE** — 11.713 habitantes (Censo Demográfico — 1980); densidade demográfica: 40,81 habitantes por quilômetro quadrado.

**ASPECTOS ECONÔMICOS** — 534 estabelecimentos agropecuários, 15 industriais, 83 do comércio varejista, 2 do atacadista, 2 estabelecimentos bancários (1 oficial).

**ASPECTOS CULTURAIS** — 75,2%, índice de alfabetização; 33 unidades escolares do ensino de 1.º grau; 1 estabelecimento do ensino de 2.º grau; 3 bibliotecas.

**ASPECTOS URBANOS** — 3 avenidas, 450 ruas, 2 praças e parques, 5 praias; 4.780 prédios, 1.551 ligados à rede de água; 4 hotéis, 51 bares, botequins e semelhantes.

**ASSISTÊNCIA MÉDICA** — 1 estabelecimento médico-sanitário com 30 leitos e 2 sem internação; 3 médicos, 1 dentista, 2 farmacêuticos, 3 enfermeiros; 4 farmácias e drogarias.

**ORÇAMENTO MUNICIPAL PARA 1982** — (milhões de cruzeiros) — receita prevista e despesa fixada: 150,0.

**REPRESENTAÇÃO POLÍTICA** — 9 vereadores em exercício; 6.996 eleitores inscritos nas eleições de 1982.

---

## NOTAS HISTÓRICAS

---

A REGIÃO era habitada pelos índios carijós, pertencentes à nação tupi-guarani.

Em 1504, aportou a primeira expedição de franceses na baía de Babitonga, chefiada por Binot de Gonneville. Onze anos depois, chegou João Dias Solis, navegador espanhol, mudando o topônimo para São Francisco.

O Povoado passou à categoria de Distrito em 1656 e, pouco depois à de Município, com a denominação de Nossa Senhora da Graça do Rio São Francisco do Sul.

Desmembrado de São Francisco, em 1876, foi criado o Município de Parati, mais tarde Araquari. Da sua subdivisão surgiu o Município de Barra Velha, em 1961.

### **Formação Administrativa**

O MUNICÍPIO, desmembrado do de Araquari, foi criado por força da Lei Estadual n.º 778, de 7 de dezembro de 1961. Atualmente, é composto do Distrito-Sede (Barra Velha) e do de São João de Itaperiu.

### **Organização Judiciária**

BARRA VELHA acha-se sob a Jurisdição da Comarca de Piçarras, de acordo com a Lei n.º 5.375, de 24 de novembro de 1977.

Acham-se habilitados, ao exercício da profissão, 2 advogados.

---

## TURISMO

---

COM 18 quilômetros de praia, Barra Velha recebe elevada população flutuante durante o verão. Seus principais pontos turísticos são:

— *Praias da Costa Esmeralda*, das *Gaiotas* e do *Costão*, com areias monazíticas; da *Cancela*; do *Balneário*, primeira praia do litoral norte catarinense; *Bravas*, a preferida pelos surfistas; do *Grant*, com bosques e vivendas; das *Pedras Brancas*, que formam o conjunto das praias de *Itajubá*;

— *Lagoa de Barra Velha*, com 8 quilômetros de extensão, proporciona esportes aquáticos e pescaria;



Lagoa de Barra Velha

— *Morro do Cristo*, 38 metros de altitude, domina toda a costa do norte do Estado;

— *Encontro das águas da Barra do rio Itapocu*, a 8 quilômetros da zona urbana, com as águas da lagoa de Barra Velha e do Oceano Atlântico.

## ASPECTOS FÍSICOS

### *Localização Geográfica*

SITUADO na Mesorregião do Leste Catarinense e na Microrregião Colonial de Joinville, Barra Velha, com área de 287 quilômetros quadrados, é limitado ao norte pelo município de Araquari; ao sul, pelo de Piçarras; a leste, pelo oceano Atlântico; a oeste, pelos municípios de Luiz Alves e Massaranduba. A Sede Municipal, a 4 metros de altitude, tem sua posição geográfica determinada pelo paralelo de 26°37'00" de latitude sul, em sua interseção com o meridiano de 48°41'56" de longitude oeste.

### *Relevo e Hidrografia*

O RELEVO apresenta duas feições bem marcadas: a da baixada e a dos primeiros contrafortes da Serra do Mar. A baixada é a continuação da formada pelo rio Itapocu, que serve de limite setentrional do Município e é separada do oceano por

uma linha de restingas. Para o interior, surgem elevações modeladas em rochas cristalinas, interrompendo a monotonia da baixada. O principal rio é o Itapocu.

## Clima

**MESOTÉRMICO** quase megatérmico e úmido. A temperatura média anual é baixa em torno de 20°C. De junho a agosto, verificam-se as temperaturas mais baixas, sendo a média do mês mais frio em torno de 14°C. Verão brando, possuindo média do mês mais quente em torno de 25°C, embora alcance temperatura máxima diária em torno de 40°C. A precipitação pluviométrica média anual é elevada, entre 1.500 e 1.750mm, sendo que chove durante o ano todo, não possuindo estação seca (déficit hídrico). A umidade relativa do ar é em torno de 85%.

## Vegetação

A COBERTURA vegetal primitiva é constituída por duas formações características: a vegetação arbórea perenifólia paludosa marítima *manguezal*, constituído principalmente por mangue-vermelho e siriúba e pela vegetação florestal perenifólia higrófila — *Floresta Atlântica de Planície e Encosta* que recobria grande parte do litoral, incluindo a escarpa da Serra do Mar. Entre seus componentes florísticos destacam-se, no estrato superior, a canela preta, a figueira de folha miúda, o guarapari, tãneiro, peroba, bicuíba, leiteiro, guaipirivu ou guapuruvu, cinzeiro, pessegueiro do mato. Destacam-se, ainda, em diferentes estratos, o palmito ou juçara, bacopau etc.

Área de forte colonização tanto de paulistas como de imigrantes alemães, a vegetação original sofreu forte alteração a partir da segunda metade do século passado.

## Solos

**PREDOMINAM** solos profundos, bem drenados, argilosos, friáveis, com inclusões do tipo afloramento de rochas de granito (*latossolo vermelho-amarelo*), há ainda associação com solos argilosos e encharcados, devido à presença do lençol freático a pouca profundidade (*gley pouco húmido*).

---

## ASPECTOS DEMOGRÁFICOS

---

### *Censo Demográfico*

O CENSO Demográfico cadastrou 11.713 pessoas residindo em Barra Velha, em 1.º de setembro de 1980. Entre a população residente, 8.702 achavam-se na área urbana e 6.167 eram do sexo masculino.

A densidade demográfica era de 40,81 habitantes por quilômetro quadrado.

A média geométrica de crescimento anual, no último decênio intercensitário, atingiu 0,49. Barra Velha é o 4.º Município mais populoso entre os 9 da Microrregião de Colonial de Joinvile, que integra.

### *Movimento da População*

REGISTRARAM-SE, em 1981, 237 nascimentos e 57 óbitos. Realizaram-se 90 casamentos.

---

## ASPECTOS ECONÔMICOS

---

ENTRE as diversas atividades, têm predominância na economia municipal a agricultura, a pesca e a pecuária.

### *Censo Industrial*

O CENSO Industrial de 1980 revelou a existência de 15 estabelecimentos, que apresentaram produção avaliada em Cr\$ 75,8 milhões. Contaram-se 127 pessoas ocupadas.

Entre os principais gêneros de indústria destacavam-se: transformação de produtos de minerais não metálicos, material de transportes, madeira, mobiliário, produtos alimentares e bebidas.

### *Extração Vegetal*

EM 1980 produziram-se 4.000 m<sup>3</sup> de madeira em toras, 110.000 m<sup>3</sup> de lenha, 20,0 t de carvão vegetal e 40,0 t de Palmito, nos valores de Cr\$ 6,4 milhões, Cr\$ 24,2 milhões, Cr\$ 100,0 milhares e Cr\$ 1,6 milhão, respectivamente.

## Silvicultura

DENTRE as principais espécies de árvores existentes em 1980, ocupando 5.113 hectares, contaram-se 5.029 milhares de pinus americano, 4.140 milhares de eucalipto e 259 milhares de palmito, das quais 61 milhares plantadas no ano.

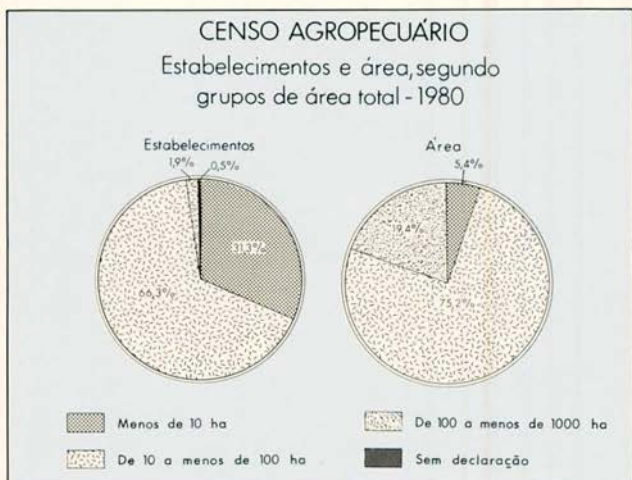
## Censo Agropecuário

O CENSO Agropecuário de 1980 pesquisou 534 estabelecimentos, com 12.279 hectares.

Grupados por faixas de área total, distribuíam-se da forma a seguir:

GRUPOS DE ÁREA TOTAL (ha)	ESTABELECIMENTOS AGROPECUÁRIOS			
	Número		Área	
	Abscluto	Relativo (%)	Absoluta (ha)	Relativa (%)
<b>TOTAL</b> .....	<b>534</b>	<b>100,0</b>	<b>12 368</b>	<b>100,0</b>
Menos de 10.....	166	31,3	650	5,4
De 10 a menos de 100.....	355	66,3	9 331	75,2
De 100 a menos de 1 000.....	10	1,9	2 383	19,4
Sem declaração.....	3	0,5	...	...

NOTA: As diferenças, porventura apresentadas, entre soma de parcelas e total são provenientes de arredondamentos de dados.





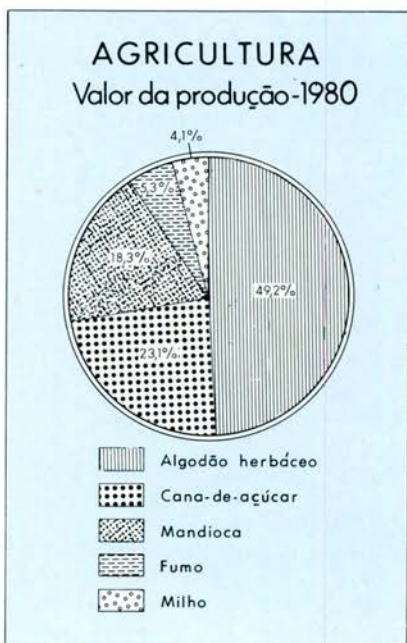
Encontraram-se lavouras permanentes em 213 estabelecimentos (242 ha) e, temporárias, em 495 (3.753 ha).

Ocupavam-se nas atividades agropecuárias 2.282 pessoas. Registraram-se 192 tratores.

## Agricultura

A SAFRA dos principais produtos agrícolas foi colhida em 4.661 hectares e avaliada em Cr\$ 191,0 milhões, em 1980.

PRINCIPAIS PRODUTOS AGRÍCOLAS	ÁREA COLHIDA (ha)	PRODUÇÃO AGRÍCOLA		
		Quantidade (t)	Valor	
			Absoluto (Cr\$ 1 000)	Relativo (%)
<b>TOTAL.....</b>	<b>4 661</b>	<b>84 258</b>	<b>191 032</b>	<b>100,0</b>
Arroz em casca.....	2 350	9 400	94 000	49,2
Cana-de-açúcar.....	1 000	63 000	44 100	23,1
Mandioca.....	500	10 000	35 000	18,3
Fumo.....	161	298	10 132	5,3
Milho.....	650	1 560	7 800	4,1

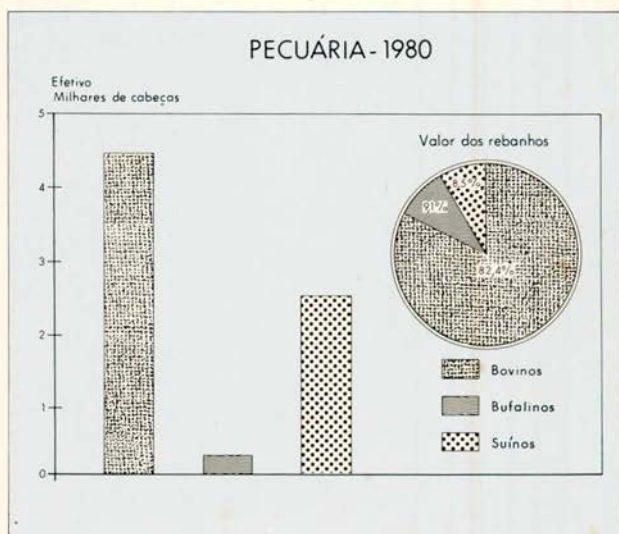




## Pecuária

OS PRINCIPAIS rebanhos, totalizando 7.189 cabeças, foram avaliados em Cr\$ 109,3 milhões, em 1980.

PRINCIPAIS ESPÉCIES	REBANHOS		
	Efetivo (cabeças)	Valor	
		Absoluto (Cr\$ 1 000)	Relativo (%)
<b>TOTAL</b> .....	<b>7 189</b>	<b>109 284</b>	<b>100.0</b>
Bovinos.....	4 454	90 015	82,4
Bufalinos.....	250	10 000	9,1
Suínos.....	2 485	9 269	8,5



A produção de leite, no mesmo ano, foi de 1.720 mil litros, no valor de Cr\$ 20,6 milhões.

## Comércio

O CENSO Comercial contou em 1980, 2 estabelecimentos do comércio atacadista e 83 do varejista.

O intercâmbio comercial tem na agricultura, na pesca e na pecuária, seus principais produtos exportados e nos produtos alimentares e manufaturados, os importados.

## **Construção Civil**

CONCEDERAM-SE, em 1982, 98 licenças para construir. A área dos terrenos abrangia 37.261 m<sup>2</sup>. No mesmo ano, foram expedidas 121 licenças de "habite-se".

## **Propriedade Imobiliária**

O REGISTRO de imóveis transcreveu, em 1982, 478 transmissões, no valor de Cr\$ 190 milhões, das quais 394 por compra e venda (Cr\$ 125 milhões).

## **Serviços**

O MUNICÍPIO conta com 4 hotéis, 1 posto de gasolina, 3 de gasolina e álcool, 51 bares, botequins e semelhantes, 5 salões de barbeiro, 3 salões de beleza, entre os estabelecimentos de prestação de serviços.

## **Estabelecimentos Bancários**

BARRA VELHA dispõe de 2 estabelecimentos, dos quais 1 oficial.

## **Transportes**

O MUNICÍPIO é servido pela rodovia federal, BR-101; pela estadual SC-474 e por rodovias municipais.



As principais ligações rodoviárias por ônibus se fazem nos seguintes tempos médios:

LOCALIDADES	DISTÂNCIA (km)	TEMPO DE PERCURSO (horas)
Brasília (DF).....	1 890	29 :00
Florianópolis.....	137	02 :00
Rio de Janeiro (RJ).....	806	16 :00
São Paulo (SP).....	580	10 :00
Araquari.....	35	00 :30
Luiz Alves.....	25	00 :30
Massaranduba.....	65	01 :10
Piçarras.....	20	00 :30
Curitiba.....	172	01 :40

O Distrito-Sede era servido por 3 linhas de ônibus, achando-se 3 veículos em trânsito, em 1981.

## **Comunicações**

A EMPRESA Brasileira de Correios e Telégrafos — ECT — mantém 1 agência no Município.

As comunicações telefônicas estão a cargo de 1 posto de serviço.

Em Barra Velha captam-se regularmente, transmissões da TV Coligadas, Canal 3 — Blumenau, TV Santa Catarina, Canal 5 — Joinville e TV Cultura, Canal 5 — Florianópolis.

Em 1981, foi registrada a primeira emissão da estação repetidora de televisão.

---

## **ASPECTOS SOCIAIS**

---

### **Urbanização**

O IX RECENSEAMENTO Geral do Brasil contou, em 1980, 4.780 prédios e 4.780 domicílios. Destes, 2.409 estavam ocupados, 429 vagos, 1.921 eram usados ocasionalmente, 3 encontravam-se fechados e 18 constituíam habitações coletivas.

Dentre os domicílios particulares ocupados, 1.854 localizavam-se na zona urbana e 555, na rural.

Havia 3.790 consumidores de energia elétrica na Sede Municipal, em 1981.

Dos prédios existentes, 1.551 estavam ligados à rede de abastecimento de água.

Entre os principais logradouros, registram-se 2 praças e parques, 5 praias, 3 avenidas e 450 ruas.



*Vista Parcial do Centro da Cidade*

## **Assistência Médico-Sanitária**

A ASSISTÊNCIA médico-sanitária está a cargo de 1 estabelecimento, com 30 leitos e de 2, sem internação.

O corpo de saúde é constituído de 3 médicos, 1 dentista, 2 farmacêuticos e 3 enfermeiros.

Funcionam 4 farmácias e drogarias.

## **Religião**

SEGUNDO o IX Recenseamento Geral do Brasil, contavam-se 10.440 católicos, 1.028 protestantes, 21 espíritas, 142 de outras religiões e 46 sem religião. Os demais não declararam fé religiosa.

## **Profissionais Liberais**

EXERCEM suas profissões no Município: 1 engenheiro, 2 contadores e 2 técnicos de contabilidade.

---

## **ASPECTOS CULTURAIS**

---

A POPULAÇÃO alfabetizada, segundo o Recenseamento Geral de 1980, era de 7.663 pessoas de 5 anos e mais: 5.768 no quadro urbano e 1.895 no rural. O índice de alfabetização era de 75,2%.

### **Ensino de 1.º Grau**

NAS 33 unidades escolares do ensino de 1.º grau, matricularam-se 2.344 alunos sob orientação de 95 professores, em 1981.

### **Ensino de 2.º Grau**

O ENSINO de 2.º grau era ministrado em 1 estabelecimento, com 2 cursos de habilitação profissional.

Em 1981 o corpo docente era constituído de 16 professores e o discente, de 76 alunos.

### **Outros Aspectos**

OS MUNICÍPIES dispõem de 3 bibliotecas.

---

## ASPECTOS ADMINISTRATIVOS E POLÍTICOS

---

### *Finanças Públicas*

EM Barra Velha, a arrecadação da União atingiu Cr\$ 4,1 milhões e a do Estado, Cr\$ 3,5 milhões. O Município arrecadou Cr\$ 21,3 milhões, realizando despesas no valor de Cr\$ 22,2 milhões (1980).



*Prefeitura Municipal*

O Orçamento Municipal para 1982 previa receita de Cr\$ 150,0 milhões e fixava igual despesa.

A Arrecadação Federal é efetuada no município de Joinville.

Há uma Exatoria Estadual.

### *Representação Política*

A CÂMARA Municipal é constituída de 9 vereadores.

Achavam-se inscritos nas eleições de 15 de novembro de 1982, 6.996 eleitores.



"A FUNDAÇÃO INSTITUTO BRASILEIRO DE GEOGRAFIA E ESTATÍSTICA — IBGE, de acordo com a Lei n.º 5.878, de 11 de maio de 1973, tem como objetivo básico assegurar informações e estudos de natureza estatística, geográfica, cartográfica e demográfica necessários ao conhecimento da realidade física, econômica e social do País, visando especialmente ao planejamento econômico e social e à segurança nacional. Para consecução deste objetivo atua o IBGE, principalmente, nas seguintes áreas: estatísticas primárias (contínuas e censitárias); estatísticas derivadas (indicadores econômicos e sociais, sistemas de contabilidade social e outros sistemas de estatísticas derivadas); pesquisas, análises e estudos estatísticos, demográficos, geográficos, geodésicos e cartográficos; levantamentos geodésicos e topográficos, mapeamento e outras atividades cartográficas; sistematização de dados sobre meio ambiente e recursos naturais, segundo a ocorrência, distribuição e frequência."

**IBGE**

Presidente: Jessé Montello

Diretor de População e Social:  
Valeria da Motta Leite

Diretor de Economia:  
José Welisson Rossi

Diretor de Agropecuária, Recursos Naturais e Geografia:  
Amaro da Costa Monteiro

Diretor de Geodésia e Cartografia:  
Mauro Pereira de Mello

Diretor de Administração:  
Aluizio Brandão de Albuquerque Mello

Diretor de Formação e Aperfeiçoamento de Pessoal:  
Elias Paladino

Diretor de Informática:  
Renato Galvão Flôres Júnior

SECRETARIA DE PLANEJAMENTO DA PRESIDÊNCIA DA REPÚBLICA



FUNDAÇÃO INSTITUTO BRASILEIRO DE GEOGRAFIA E ESTATÍSTICA - IBGE