

SÃO RAIMUNDO DAS MANGABEIR

MARANHÃO

NORDESTE

BRASIL

A Fundação Instituto Brasileiro de Geografia e Estatística — IBGE promove o lançamento de Nova Série de Monografias Municipais, oferecendo ao usuário, em formato de fácil manuseio, informações disponíveis sobre os municípios brasileiros.

Os dados, embora resumidos, focalizam aspectos físico, demográfico, social, econômico e político-administrativo, retratando o desenvolvimento do País.


Jessé Montello
Presidente

SÃO RAIMUNDO DAS MANGABEIRAS

MARANHÃO

ASPECTOS FÍSICOS — Área: 4.113 km²; altitude da Sede: 225 m; temperatura média anual: 27°C; precipitação pluviométrica anual: 1.000 a 1.200 mm.

POPULAÇÃO RESIDENTE — 12.316 habitantes (Censo Demográfico — 1980); densidade demográfica: 2,99 habitantes por quilômetro quadrado.

ASPECTOS ECONÔMICOS — 1.520 estabelecimentos agropecuários e 1 industrial.

ASPECTOS CULTURAIS — 48,5%, índice de alfabetização; 75 unidades escolares do ensino de 1.º grau, 1 estabelecimento do ensino de 2.º grau; 1 biblioteca, 2 cinemas.

URBANIZAÇÃO — 2 avenidas, 13 ruas, 4 praças e parques; 2.775 prédios, 696 ligados à rede de água; 5 hotéis e 13 bares, botequins e semelhantes.

ASSISTÊNCIA MÉDICA — 1 estabelecimento médico-sanitário com 6 leitos e 1 sem internação; 2 médicos, 1 dentista, 1 enfermeiro, 1 auxiliar de enfermagem e 4 parteiras; 3 farmácias e drogarias.

ORÇAMENTO MUNICIPAL PARA 1982 — (milhões de cruzeiros) — receita prevista e despesa fixada: 31,9.

REPRESENTAÇÃO POLÍTICA — 9 vereadores em exercício; 4.766 eleitores inscritos nas eleições de 1982.

NOTAS HISTÓRICAS

NAS TERRAS situadas na ribeira do rio Neves, em 1890, teve início o povoamento, levado a efeito por Faustino Trindade e por Sabino Bezerra. Cinco anos depois, chegou à localidade Sipriano Taveira que, auxiliado pela população, construiu a pequena igreja de São Raimundo Nonato.

Com a chegada de novos moradores, São Raimundo do Rio Neves se desenvolveu, tornando-se um dos principais centros comerciais do alto sertão maranhense. A população compunha-se de comerciantes, vendedores ambulantes, fazendeiros, lavradores e forasteiros dos mais variados lugares.

Quando foi elevado à categoria de Vila, recebeu o nome de São Raimundo das Mangabeiras, em razão do grande número de mangabeiras existentes na região.

Formação Administrativa

O DISTRITO foi criado em 1925 e o Município, em 31 de dezembro de 1948, pela Lei n.º 272.

Na ocasião figurava apenas com o Distrito-Sede, situação em que permanece.

Organização Judiciária

O TERMO foi criado em 31 de dezembro de 1948 e a Comarca, em 23 de dezembro de 1964.

Atualmente, é de 1.^a entrância e sua jurisdição abrange os termos de São Raimundo das Mangabeiras e Sambaíba.

O Poder Judiciário é exercido pelo Juiz de Direito e o Ministério Público é representado pelo Promotor. Aham-se habilitados, ao exercício da profissão, 5 advogados.

EVENTOS

ENTRE as comemorações, destacam-se:

— *Festa de São Raimundo Nonato, Padroeiro da Cidade*, no período de 22 a 31 de agosto;

— *Festas de São Francisco de Assis e de Nossa Senhora da Conceição*;

— *Manifestações folclóricas* registradas nas danças do bumba-meu-boi e na quadrilha e, também, nas festas do Divino e nas dos Santos Reis;

— *Culinária* baseada no arroz com carne seca e no frango caipira.

ASPECTOS FÍSICOS

Localização Geográfica

SITUADO na Mesorregião do Sul Maranhense e na Microrregião do Baixo Balsas, São Raimundo das Mangabeiras, com área de 4.113 km², é limitado ao norte pelo município de Mirador; ao sul, pelos de Balsas e Sambaíba; a leste, pelo de Sambaíba; a oeste, pelos de Grajaú e Fortaleza dos Nogueiras. A Sede Municipal, a 225 m de altitude, tem sua posição geográfica determinada pelo paralelo de 7°01'18" de latitude sul em sua interseção com o meridiano de 45°28'52" de longitude oeste.

Relevo e Hidrografia

LOCALIZADO na área conhecida pela denominação de Chapadas e Chapadões do Meio Norte, o relevo, modelado em rochas sedimentares permianas da formação Pedra de Fogo, triássicas da formação Sambaíba e cretáceas da formação Itapecuru, predominando arenitos, apresenta duas feições características. A porção norte é constituída por chapadas com escarpas festonadas e topo plano, como as conhecidas pelas denominações de serra do Itapecuru e da Croeira. Ao sul dessas chapadas, o relevo é bastante dissecado em formas tabulares, sendo a topografia suavemente ondulada. As cotas altimétricas oscilam de 200 a 400 metros.

Os principais rios são o Itapecuru, o Balsas e seu afluente, o rio das Neves, que banha a Sede Municipal. Os dois últimos pertencem à bacia do Parnaíba.

Clima

TROPICAL megatérmico, muito quente e *subúmido*, do tipo seco. Os totais pluviométricos anuais, são predominantemente baixos, em torno de 1.000 a 1.200 mm, em média. As temperaturas são normalmente elevadas durante todo o ano, resultando em altas taxas de necessidade ambiental de água. As chuvas são, em geral, mal distribuídas sazonalmente e muito irregulares no decorrer dos anos. A estação chuvosa inicia-se normalmente em novembro, prolongando-se até abril e concentrando cerca de 85% do total anual. Entretanto, o excesso de água no solo costuma ser pequeno e ocorre, principalmente, nos meses de março e abril. Ao contrário, os meses de junho a setembro são muito

secos, concentrando apenas cerca de 2% das chuvas anuais e caracterizando-se por ser o período de grande carência de água no solo, embora a deficiência hídrica costume abranger 9 meses (maio a janeiro). A temperatura média anual, oscila em torno de 27°C e a distribuição é quase uniforme ao longo do ano. Os meses de primavera (setembro a novembro) são, em geral, os mais quentes: a média oscila em torno de 28°C, as máximas diárias predominantes ficam entre 35 e 36°C, já tendo ocorrido máximas de cerca de 40°C.

Vegetação

A VEGETAÇÃO predominante é constituída por diferentes fisionomias de *cerrado*, dentre as quais se distinguem o *cerrado ralo* e o *campo limpo de cerrado* que recobre quase sempre as chapadas, forma comum de relevo na região. Há ocorrência de elementos de *caatinga* em algumas áreas. Ao longo dos cursos de água eram encontradas *matas galerias* em grande parte substituídas por lavouras cíclicas. A utilização do cerrado como pastagem natural modificou sensivelmente a fisionomia original.

Solos

PREDOMINAM solos bem desenvolvidos, profundos, ácidos e bastantes porosos, associados a solos arenosos, acentuadamente drenados, muito erodíveis, de baixa fertilidade natural e baixa capacidade de retenção de umidade (*latossolo vermelho-amarelo + areias quartzosas*). Há associações com solos pouco desenvolvidos, acentuadamente drenados, bastante suscetíveis à erosão e ácidos; e solos bem drenados, bastante porosos, formados pela mistura de partículas finas e concreções (*solos litólicos + solo concrecionário-lateríticos*).

ASPECTOS DEMOGRÁFICOS

Censo Demográfico

O CENSO Demográfico cadastrou 12.316 pessoas residindo em São Raimundo das Mangabeiras, em 1.º de setembro de 1980. Entre a população residente, 7.694 achavam-se na área rural e 6.269 eram do sexo feminino.

A densidade demográfica era de 2,99 habitantes por quilômetro quadrado.

A média geométrica de crescimento anual, no último decênio intercensitário, atingiu 0.82. São

Raimundo das Mangabeiras era o Município mais populoso entre os 5 da Microrregião de Baixo Balsas, que integra.

Movimento da População

REGISTRARAM-SE, em 1981, 361 nascimentos e 23 óbitos. Realizaram-se 121 casamentos.

ASPECTOS ECONÔMICOS

ENTRE as diversas atividades, têm predominância na economia municipal, as culturas agrícolas, a pecuária e a extração vegetal.

Indústria

PESQUISA Industrial de 1979 revelou a existência de 1 estabelecimento.

Extração Vegetal

EM 1980 produziram-se 380 m³ de madeira em toras, 54.440 m³ de lenha, 414,0 t de carvão vegetal, 172,5 t de babaçu e 19,5 t de angico, nos valores de Cr\$ 285,0 milhares, Cr\$ 5,4 milhões, Cr\$ 2,1 milhões, Cr\$ 2,6 milhões e Cr\$ 20,0 milhares, respectivamente.

Censo Agropecuário

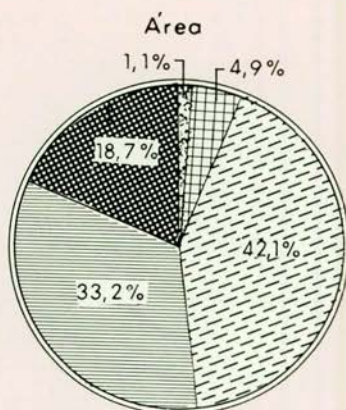
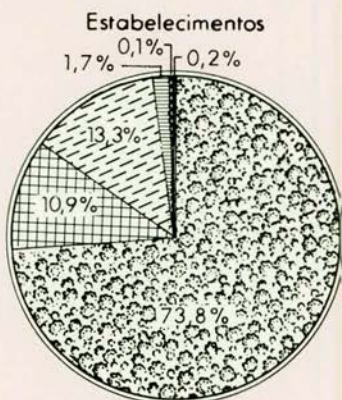
O CENSO Agropecuário de 1980 pesquisou 1.520 estabelecimentos, com 152.588 hectares.

Grupados por faixas de área total, distribuíam-se da forma a seguir:

GRUPOS DE ÁREA TOTAL (ha)	ESTABELECEMENTOS AGROPECUÁRIOS			
	Número		Área	
	Absoluto	Relativo (%)	Absoluta (ha)	Relativa (%)
TOTAL	1 520	100,0	152 588	100,0
Menos de 10.....	1 122	73,8	1 638	1,1
De 10 a menos de 100.....	166	10,9	7 513	4,9
De 100 a menos de 1 000.....	202	13,3	64 304	42,1
De 1 000 a menos de 10 000..	26	1,7	50 638	33,2
De 10 000 e mais.....	1	0,1	28 495	18,7
Sem declaração.....	3	0,2

CENSO AGROPECUÁRIO

Estabelecimentos e área, segundo grupos de área total - 1980



- Menos de 10 ha
- De 10 a menos de 100 ha
- De 100 a menos de 1000 ha
- De 1000 a menos de 10000 ha
- De 10000 e mais ha
- Sem declaração

Encontraram-se lavouras permanentes em 399 estabelecimentos (541 ha) e temporárias, em 1.452 (10.629 ha).

Ocupavam-se nas atividades agropecuárias 4.320 pessoas. Registraram-se 60 tratores.

Agricultura

A SAFRA dos principais produtos agrícolas foi colhida em 12.872 hectares e avaliada em Cr\$ 126,7 milhões, em 1980.

PRINCIPAIS PRODUTOS AGRÍCOLAS	ÁREA COLHIDA (ha)	PRODUÇÃO AGRÍCOLA		
		Quantidade (t)	Valor	
			Absoluto (Cr\$ 1 000)	Relativo (%)
TOTAL	12 872	25 133	126 674	100,0
Arroz.....	6 500	8 190	77 051	60,8
Feijão.....	852	515	19 466	15,4
Mandioca.....	1 520	15 180	18 367	14,5
Milho.....	2 800	1 008	6 911	5,5
Algodão.....	1 200	240	4 879	3,8

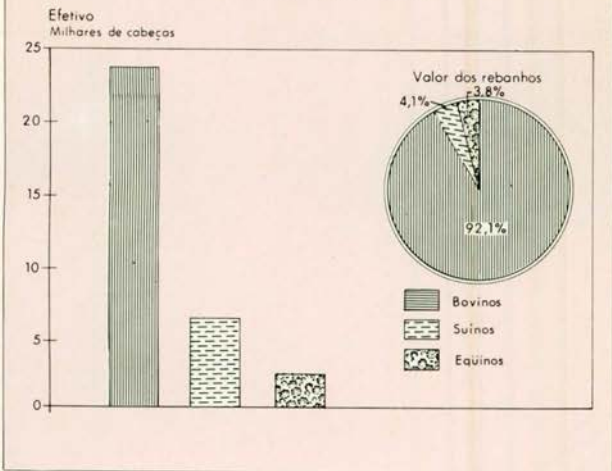
Há 3 armazéns com capacidade útil de 1.249 m³.

Pecuária

OS PRINCIPAIS rebanhos, totalizando 32.394 cabeças, foram avaliados em Cr\$ 253,4 milhões, em 1980.

PRINCIPAIS ESPÉCIES	REBANHOS		
	Efetivo (cabeças)	Valor	
		Absoluto (Cr\$ 1 000)	Relativo (%)
TOTAL	32 394	253 391	100,0
Bovinos.....	23 786	233 341	92,1
Suínos.....	6 178	10 330	4,1
Equínos.....	2 430	9 720	3,8

PECUÁRIA - 1980



A produção de leite, no mesmo ano, foi de 584 mil litros, no valor de Cr\$ 11,7 milhões.

Comércio

O INTERCÂMBIO comercial tem no arroz, no algodão e no gado bovino, seus principais produtos exportados e nos combustíveis, no açúcar e nos tecidos, os importados.

Propriedade Imobiliária

O REGISTRO de Imóveis transcreveu, em 1982, 75 transmissões, no valor de Cr\$ 11,0 milhões, das quais 64 por compra e venda (Cr\$ 10,0 milhões).

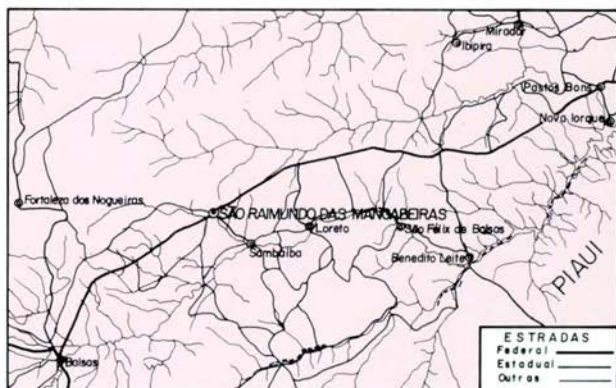
Foram inscritas 13 hipotecas convencionais, no valor de Cr\$ 87,0 milhões.

Serviços

O MUNICÍPIO conta com 5 hotéis, 1 posto de gasolina, 13 bares, botequins e semelhantes e 2 salões de barbeiro, entre os estabelecimentos de prestação de serviços.

Transportes

SÃO RAIMUNDO DAS MANGABEIRAS é servido pela rodovia federal BR-230; pela estadual MA-375 e por rodovias municipais.



As principais ligações rodoviárias por ônibus se fazem nos seguintes tempos médios:

LOCALIDADES	DISTÂNCIA (km)	TEMPO DE PERCURSO (horas)
Brasília (DF).....	1728	42 :00
São Luís.....	736	15 :00
Sambaíba.....	21	00 :25
Balsas.....	86	02 :30
Fortaleza dos Nogueiras.....	108	03 :30
Mirador.....	226	05 :00
Floriano (PI).....	312	05 :30
Grajaú.....	256	07 :00

Em 1982, achavam-se registrados 10 automóveis e jipes, 3 caminhões, 5 camionetas e 2 veículos a motor não especificados.

Comunicações

A EMPRESA Brasileira de Correios e Telégrafos — ECT — mantém 1 agência no Município.

ASPECTOS SOCIAIS

Urbanização

O IX RECENSEAMENTO Geral do Brasil contou, em 1980, 2.775 prédios e 2.604 domicílios. Destes, 2.312 estavam ocupados, 245 vagos, 27 eram usados ocasionalmente, 6 encontravam-se fechados e 14 constituíam habitações coletivas.

Dentre os domicílios particulares ocupados, 880 localizavam-se na zona urbana e 1.432 na rural.

Havia 572 consumidores de energia elétrica na Sede Municipal, em 1981.

Dos prédios existentes, 696 estavam ligados à rede de abastecimento de água.

Entre os principais logradouros registram-se 4 praças e parques, 2 avenidas e 13 ruas.

O Município é beneficiado pelo PROTERRA.

Assistência Médico-Sanitária

A ASSISTÊNCIA médico-sanitária está a cargo de 1 estabelecimento, com 6 leitos e de 1 sem internação.

O corpo de saúde é constituído de 2 médicos, 1 dentista, 1 enfermeiro, 4 parteiras e 1 auxiliar de enfermagem.

Funcionam 3 farmácias e drogarias.

Religião

SEGUNDO o IX Recenseamento Geral do Brasil, 97,0% declararam-se católicos; 2,8% protestantes e 0,1%, de outras religiões. Os demais se omitiram.



Igreja Matriz de São Raimundo Nonato

Profissionais Liberais

EXERCEM suas profissões no Município: 1 agrônomo, 1 contador e 2 técnicos de contabilidade.

ASPECTOS CULTURAIS

A POPULAÇÃO alfabetizada, segundo o Recenseamento Geral de 1980, era de 4.927 pessoas de 5 anos e mais: 2.527 no quadro urbano e 2.400 no rural. O índice de alfabetização era de 48,5%.

Ensino de 1.º Grau

NAS 75 unidades escolares do ensino de 1.º grau, matricularam-se 5.000 alunos sob orientação de 198 professores, em 1981.



Escola Dom João Bosco

Ensino de 2.º Grau

O ENSINO de 2.º grau era ministrado em 1 estabelecimento com 1 curso de habilitação profissional.

Em 1981 o corpo docente era constituído de 13 professores e o discente, de 146 alunos.

Outros Aspectos

OS MUNICÍPES dispõem de 1 biblioteca.

Em funcionamento, 2 cinemas.

ASPECTOS ADMINISTRATIVOS E POLÍTICOS

Finanças Públicas

EM 1980, a arrecadação do Estado atingiu Cr\$ 6,1 milhões. O Município arrecadou Cr\$ 10,1 milhões, realizando despesas no valor de Cr\$ 9,7 milhões, no mesmo ano.



Prefeitura Municipal

O Orçamento Municipal para 1982 previa receita de Cr\$ 34,9 milhões e fixava igual despesa.

A arrecadação federal é realizada no Município de Balsas.

Há uma Coletoria Estadual.



Coletoria Estadual

Representação Política

A CÂMARA Municipal é constituída de 9 vereadores.

Achavam-se inscritos nas eleições de 15 de novembro de 1982, 4.766 eleitores.

"A FUNDAÇÃO INSTITUTO BRASILEIRO DE GEOGRAFIA E ESTATÍSTICA — IBGE, de acordo com a Lei n.º 5.878, de 11 de maio de 1973, tem como objetivo básico assegurar informações e estudos de natureza estatística, geográfica, cartográfica e demográfica necessários ao conhecimento da realidade física, econômica e social do País, visando especialmente ao planejamento econômico e social e à segurança nacional. Para consecução deste objetivo atua o IBGE, principalmente, nas seguintes áreas: estatísticas primárias (contínuas e censitárias); estatísticas derivadas (indicadores econômicos e sociais, sistemas de contabilidade social e outros sistemas de estatísticas derivadas); pesquisas, análises e estudos estatísticos, demográficos, geográficos, geodésicos e cartográficos; levantamentos geodésicos e topográficos, mapeamento e outras atividades cartográficas; sistematização de dados sobre meio ambiente e recursos naturais, segundo a ocorrência, distribuição e freqüência."

IBGE

Presidente: Jessé Montello

Diretor de População e Social:
Valeria da Motta Leite

Diretor de Economia:
José Welisson Rossi

Diretor de Agropecuária, Recursos Naturais e Geografia:
Amaro da Costa Monteiro

Diretor de Geodésia e Cartografia:
Mauro Pereira de Mello

Diretor de Administração:
Aluizio Brandão de Albuquerque Mello

Diretor de Formação e Aperfeiçoamento de Pessoal:
Eliás Paladino

Diretor de Informática:
Renato Galvão Flôres Júnior

SECRETARIA DE PLANEJAMENTO DA PRESIDÊNCIA DA REPÚBLICA



FUNDAÇÃO INSTITUTO BRASILEIRO DE GEOGRAFIA E ESTATÍSTICA - IBGE

I S S N 0102-1087