

PIRENÓPOLIS

GOIÁS

CENTRO-OESTE

BRASIL

A Fundação Instituto Brasileiro de Geografia e Estatística — IBGE promove o lançamento de Nova Série de Monografias Municipais, oferecendo ao usuário, em formato de fácil manuseio, informações disponíveis sobre os municípios brasileiros.

Os dados, embora resumidos, focalizam aspectos físico, demográfico, social, econômico e político-administrativo, retratando o desenvolvimento do País.



Jessé Montello
Presidente

PIRENÓPOLIS

GOIÁS

ASPECTOS FÍSICOS — Área: 4.281 km²; altitude da Sede: 770 m; temperatura média anual: 22°C.

POPULAÇÃO RESIDENTE — 29.320 habitantes (Censo Demográfico — 1980); densidade demográfica: 6,85 habitantes por quilômetro quadrado.

ASPECTOS ECONÔMICOS — 2.174 estabelecimentos agropecuários, 9 industriais; 3 estabelecimentos bancários (2 oficiais).

ASPECTOS CULTURAIS — 52,0%, índice de alfabetização; 76 unidades escolares do ensino de 1.º grau, 1 estabelecimento do ensino de 2.º grau; 4 bibliotecas, 2 cinemas e 3 associações.

URBANIZAÇÃO — 4 avenidas, 72 ruas, 6 praças e parques, 3 jardins, 2 praias; 7.620 prédios, 1.346 ligados à rede de água, 161 à rede de esgotos; 2 hotéis, 1 pensão, 75 bares, botequins e semelhantes.

ASSISTÊNCIA MÉDICA — 1 estabelecimento médico-sanitário com 51 leitos e 2 sem internação; 2 médicos, 3 dentistas, 3 farmacêuticos e 18 auxiliares de enfermagem; 5 farmácias e drogarias.

ORÇAMENTO MUNICIPAL PARA 1980 — Receita prevista e despesa fixada (milhões de cruzeiros): 116,8.

REPRESENTAÇÃO POLÍTICA — 9 vereadores em exercício; 12.035 eleitores inscritos nas eleições de 1982.

NOTAS HISTÓRICAS

A POVOAÇÃO de Pirenópolis, antiga Meia-Ponte, surgiu durante o ciclo do ouro, em 1727, quando chegou às margens do rio das Almas a bandeira de Manoel Rodrigues Tomás, companheiro de Bartolomeu Bueno da Silva, vindo para descobrir novos garimpos.

O povoado nascente recebeu o nome de Minas de Nossa Senhora do Rosário de Meia Ponte, lembrando a Santa do dia em que ali chegaram e, segundo a tradição, por haverem construído sobre o rio das Almas, que banha a Cidade, uma ponte, cuja metade fora levada pelas águas de uma enchente.

Em 1732, criou-se o distrito de Meia-Ponte, cuja sede foi elevada à categoria de Arraial. Em 1832, foi elevado a Vila. Vinte anos após a instalação, em 1833, da primeira Câmara Municipal, a Vila de Meia Ponte foi promovida a Cidade, com a mesma denominação.

No ano de 1890, a cidade de Meia Ponte passou a denominar-se Pirenópolis, em consonância com sua localização na proximidade da grande elevação que forma a serra dos Pireneus.

GENTÍLICO: *Pirenopolino*.

Formação Administrativa

O DISTRITO foi criado por Carta Régia datada de 10 de agosto de 1754 e o Município, pelo Decreto de 10 de julho de 1832, recebendo o nome de Meia Ponte e sendo instalado em 14 de abril de 1833.

A Lei Provincial n.º 3, de 2 de agosto de 1853, concedeu à Sede Municipal foros de Cidade.

O Município e o Distrito de Meia-Ponte tomaram a denominação de Pirenópolis por força do Decreto Estadual n.º 18, de 27 de fevereiro de 1890.

Na Divisão Administrativa do Brasil, referente ao ano de 1911, o município de Pirenópolis figurava apenas com o Distrito-Sede. Atualmente, compõe-se do Distrito-Sede e do distrito de Lagolândia.

Organização Judiciária

O TERMO foi criado em 14 de abril de 1833 e a Comarca em 6 de julho de 1850.

Atualmente é de 2.^a entrância.

O Poder Judiciário é exercido pelo Juiz de Direito e o Ministério Público é representado pelo Promotor. Acham-se habilitados, ao exercício da profissão, 6 advogados.

TURISMO

PIRENÓPOLIS, Cidade histórica e tradicionalmente turística, destaca como principais atrações:

Matriz de Nossa Senhora do Rosário de Meia-Ponte, a mais antiga igreja do Estado, construída entre 1728 e 1732, com altares pintados a ouro e paredes de espessura descomunal. Nela estão sepultados os genearcas das mais ilustres famílias goianas;

Imagem de Nossa Senhora do Rosário, Padroeira de Pirenópolis, o maior e mais antigo monumento religioso do Estado de Goiás. Foi trazida de Portugal no ano de 1728;

Igreja Nosso Senhor do Bonfim, construída entre 1750 e 1754, estilo colonial, bastante sólida;

Ponte do rio das Almas, ligando a cidade ao bairro do Carmo, construída pelo Intendente Sebastião Pompeu de Pina, de 1899 a 1903;

Casa onde funcionou o Colégio da Imaculada Conceição, ligada a grandes acontecimentos da história de Pirenópolis. Construída pelo Com. Joaquim Alves de Oliveira que nela sempre residiu, estendia-se, ao tempo do grande potentado, pela rua Nova, afora até à esquina do beco que dá para a rua do Carmo;

Pico Central dos Montes Pireneus, a 1.385 metros acima do nível do mar, no alto do qual existe uma ermida, dedicada à Santíssima Trindade. As romarias se realizam no plenilúnio de julho;

Casa da Rua Direita, atualmente pertencente a Olímpio Jaime, construída em 1852, pertenceu ao Cel. Antônio Tomás de Aquino Correia e ao Arcebispo de Cuiabá, D. Aquino Correia, literato e poeta de renome nacional, orador oficial quando da inauguração cultural de Goiânia;

Teto da capela-mor da Matriz de Pirenópolis, pintura realizada pelo artista Inácio Pereira Leal, auxiliado pelos pintores Antonio da Costa Nascimento e Francisco Herculano de Pina, este na época com apenas 14 anos de idade;

Museu de Arte Sacra, na Igreja de Nossa Senhora do Carmo (depois da ponte do rio das Almas), onde se encontram, dentre outras peças de valor histórico, parte do altar da igreja dos pretos, demolida na década de 40;

Fazenda Babilônia, hoje patrimônio nacional, com muitas curiosidades históricas e turísticas, in-

clusive a caveira de um boi, com chifres de 9 palmos em linha reta, ou 15 palmos acompanhando-se as curvaturas;

Pensão Padre Rosa, pertencente ao Espólio de Juanito Jayme, famosa em todo o País pela comida e mais ainda pela espantosa variedade de doces às sobremesas;

Festa do Divino Espírito Santo, realizada 40 dias após o domingo de Páscoa, transforma a Cidade em todos os aspectos, com o espetáculo épico das Cavalhadas, uma das mais puras manifestações do nosso folclore, quando durante 3 dias revivem-se épocas medievais, na luta entre mouros e cristãos.

ASPECTOS FÍSICOS

Localização Geográfica

SITUADO na Mesorregião de Alto Araguaia-Tocantins e na Microrregião do Planalto Goiano, Pirenópolis, com área de 4.281 quilômetros quadrados, é limitado ao norte pelos municípios de Barro Alto e Niquelândia; ao sul, pelos de Anápolis e Abadiânia; a leste, pelos de Niquelândia, Padre Bernardo, Corumbá de Goiás e Abadiânia; a oeste, pelos de Barro Alto, Goianésia, Jaraguá, São Francisco de Goiás e Petrolina de Goiás.

A Sede Municipal, a 770 metros de altitude, tem sua posição geográfica determinada pelo paralelo de 15°51'09" de latitude sul em sua interseção com o meridiano de 48°57'33" de longitude oeste.

Relevo e Hidrografia

O TERRITÓRIO está localizado na porção centro meridional do planalto goiano e o relevo é caracterizado por superfícies elevadas em altitudes que oscilam entre 700 e mais de 1.000 m, modeladas em rochas do embasamento cristalino, intercaladas a leste e noroeste por áreas com depósitos sedimentares. As regiões mais movimentadas acham-se a sul e sudeste, nas serras dos Pirineus e Cocalzinho, que constituem seus divisores de águas.

A rede hidrográfica pertence à bacia amazônica e está orientada predominantemente para o norte e oeste, em direção à calha do rio Tocantins. Os principais formadores são os rios dos Patos e Verde, afluentes do rio Maranhão, que faz o limite norte

do Município; o rio das Almas, ao sul, além de seu afluente, o Peixe, e uma série de córregos e ribeirões de menor importância.

Clima

SITUADO na zona intertropical, o clima é tipicamente *tropical úmido*. A variação sazonal é caracterizada, sobretudo, pelo regime de chuvas: há uma estação muito chuvosa, principalmente o verão, e outra muito seca, principalmente o inverno. O período muito chuvoso, embora se inicie em outubro, é o de novembro a abril, que se verificam as maiores concentrações (cerca de 1.500 mm, em média), perfazendo 85% do total anual. Fica, assim, disponível para o escoamento superficial, enorme volume de água (800 a 900 mm). O inverso se dá de maio a setembro, em que apenas 85 mm de chuvas (5% do total anual) se verifica normalmente. Resulta daí que durante geralmente cinco meses há grandes déficits de água nos solos, sobretudo de julho a setembro. Do ponto de vista térmico, o clima é *mesotérmico* graças à influência das altitudes elevadas da Mesorregião, com média anual de cerca de 22°C e com pequena variação sazonal (amplitude térmica anual de 3 a 4°C em média). De fato, durante todo o ano são registradas temperaturas elevadas, com média das máximas diárias variando de 28 a 32°C do inverno ao verão, já se tendo registrado valores superiores a 36°C na primavera, a estação mais quente. Em compensação, durante as horas noturnas, os termômetros descem muito, atingindo, comumente, valores de 14 a 19°C do inverno ao verão, já tendo sido registradas mínimas absolutas de 6 a 8°C de junho a agosto, sob ação de ar seco e frio de origem polar.

Vegetação

A COBERTURA vegetal primitiva é caracterizada pela ocorrência de vegetação semidecídua, xeromorfa, do tipo *cerrado*, constituída por fisionomias que variam desde o *cerradão ao cerrado ralo*. O último é característico das áreas mais elevadas da serra dos Pirineus, possuidoras de solos pobres, ácidos e intensamente lixiviados. A vegetação primitiva foi profundamente degradada, principalmente em virtude de atividades pastoris.

Solos

HÁ SOLOS minerais pouco desenvolvidos, rasos, suscetíveis à erosão, moderados a acentadamente drenados, com restrições ao uso agrícola devido à pouca profundidade e à alta acidez (solos litólicos); associados a solos profundos a muito profundos, argilosos ou de textura média, bastante permeáveis, bem drenados, freqüentemente ácidos e com baixa

fertilidade natural (*latossolo vermelho-amarelo*). Ocorrem, também, manchas de solos isolados e em associações, que apresentam como principal característica solos com baixa fertilidade natural e com alto teor de óxido de ferro (*latossolo vermelho-escuro*) aparecendo, por vezes, associados a solos medianamente profundos, bem drenados, de baixa fertilidade natural, apresentando consideráveis quantidades de concreções ferruginosas (*solos indiscriminados concrecionários*), ocorrendo, ainda, nestas associações, solos arenosos, excessivamente drenados, suscetíveis à erosão e de baixa fertilidade (*areias quartzosas*).

ASPECTOS DEMOGRÁFICOS

Censo Demográfico

O CENSO Demográfico cadastrou 29.320 pessoas residindo em Pirenópolis, em 1.º de setembro de 1980. Destas, 22.678 concentravam-se na área rural e 15.445 eram do sexo masculino.

A densidade demográfica era de 6,85 habitantes por quilômetro quadrado.

Pirenópolis era o 3.º Município mais populoso entre os 10 da Microrregião do Planalto Goiano, que integra.

Movimento da População

REGISTRARAM-SE, em 1981, 713 nascimentos e 111 óbitos. Realizaram-se 136 casamentos.

ASPECTOS ECONÔMICOS

ENTRE as diversas atividades, têm predominância na economia municipal, a pecuária, as culturas agrícolas e as indústrias extrativas minerais.

Indústria

PESQUISA Industrial de 1979 revelou a existência de 9 estabelecimentos que apresentaram produção avaliada em Cr\$ 23,3 milhões. Contaram-se 182 pessoas ocupadas.

Extração Vegetal

EM 1980 produziram-se 4.500 m³ de madeira em toras, 42.000 m³ de lenha, 125 t de carvão vegetal e

4 t de barbatimão, nos valores de Cr\$ 4,0 milhões, Cr\$ 4,6 milhões, Cr\$ 450,0 milhares e Cr\$ 14,0 milhares, respectivamente.

Censo Agropecuário

O CENSO Agropecuário de 1980 pesquisou 2.174 estabelecimentos, com 397.978 hectares.

Grupados por faixas de área total, distribuíam-se da forma a seguir:

GRUPOS DE ÁREA TOTAL (ha)	ESTABELECIMENTOS AGROPECUÁRIOS			
	Número		Área	
	Absoluto	Relativo (%)	Absoluta (ha)	Relativa (%)
TOTAL	2 174	100,0	397 978	100,0
Menos de 10.....	180	8,3	1 210	0,3
De 10 a menos de 100.....	1 227	56,4	53 579	13,5
De 100 a menos de 1 000.....	704	32,4	196 510	49,4
De 1 000 a menos de 10 000...	63	2,9	146 679	36,8

Encontraram-se lavouras permanentes em 287 estabelecimentos (1.269 ha) e temporárias, em 1.957 (37.762 ha).

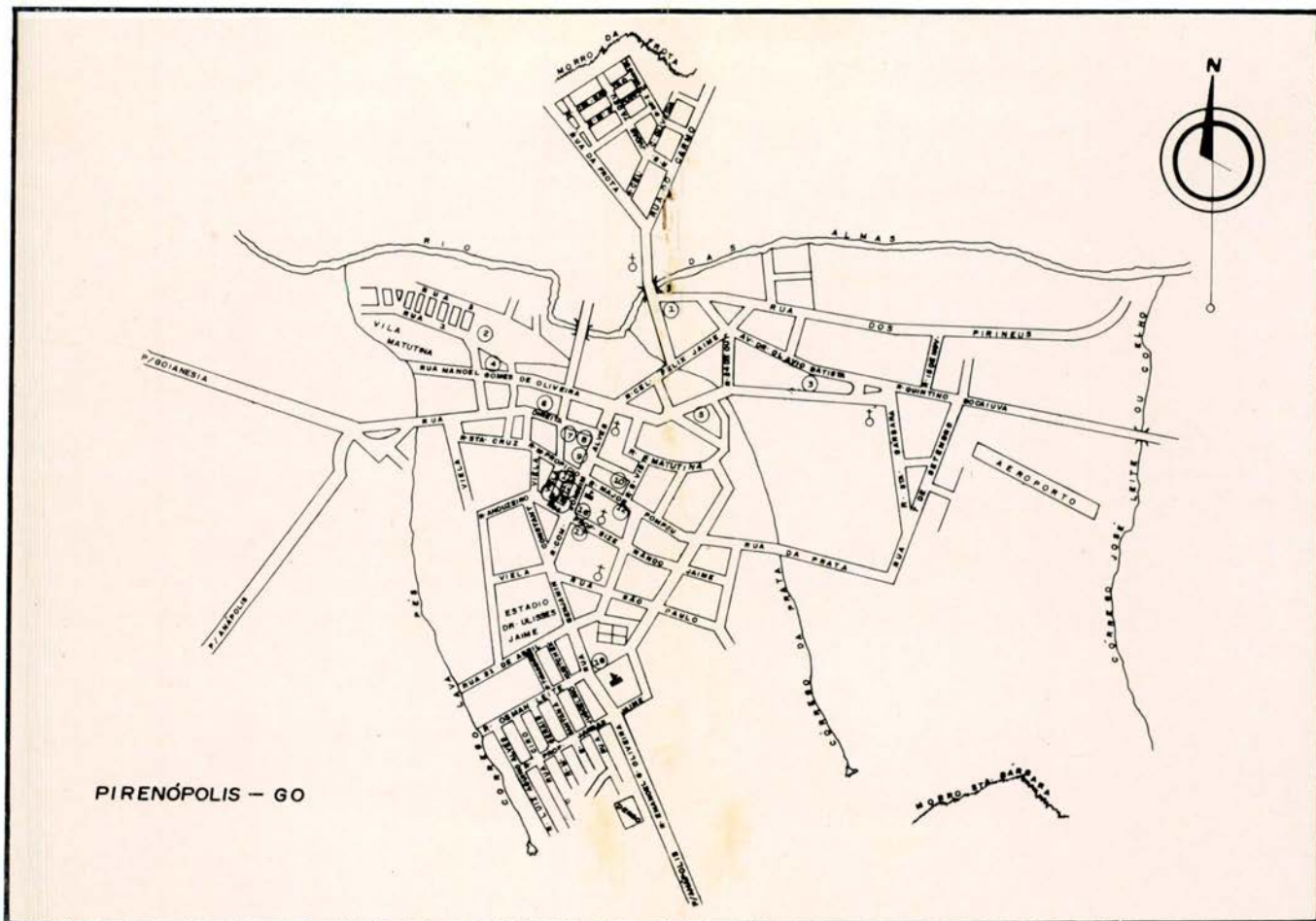
Ocupavam-se nas atividades agropecuárias 12.522 pessoas. Registraram-se 260 tratores.

Agricultura

A SAFRA dos principais produtos agrícolas foi colhida em 24.680 hectares e avaliada em Cr\$ 279,2 milhões, em 1980.

PRINCIPAIS PRODUTOS AGRÍCOLAS	ÁREA COLHIDA (ha)	PRODUÇÃO AGRÍCOLA		
		Quantidade (t)	Valor	
			Absoluto (Cr\$ 1 000)	Relativo (%)
TOTAL	24 680	23 512	279 225	100,0
Arroz.....	11 300	12 900	139 745	50,1
Feijão.....	5 970	1 402	70 100	25,1
Milho.....	7 100	8 800	58 080	20,8
Banana (1).....	260	260	6 500	2,3
Alho.....	50	150	4 800	1,7

(1) Quantidade em 1.000 cachos.

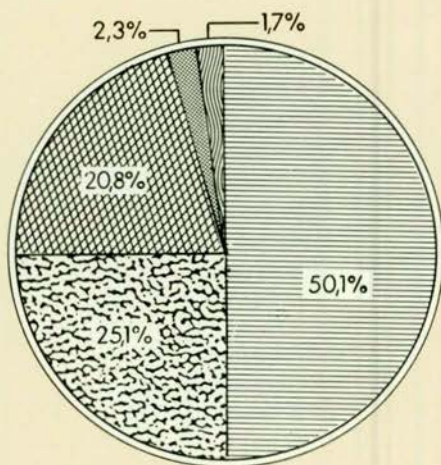


PIRENÓPOLIS - GO

- 1 — Cadeia Pública e Delegacia de Polícia
- 2 — Terminal Rodoviário
- 3 — Posto de Saúde da OSEGO
- 4 — Hospital Nossa Senhora do Rosário
- 5 — Secretaria da Agricultura — (Posto de Combate à Febre Aftosa)
- 6 — Salão do Praia Clube
- 7 — Cine Teatro Pireneus
- 8 — Teatro de Pirenópolis (Teatro Sebastião Pompeo de Pina)
- 9 — Pese Hotel
- 10 — Agência da ECT
- 11 — Biblioteca Pública Isócrates de Oliveira
- 12 — Escritório da EMATER — GO
- 13 — Agência do INAMPS
- 14 — Caixa Econômica do Estado de Goiás
- 15 — Banco Brasileiro de Descontos S/A — BRADESCO
- 16 — Prefeitura Municipal e Forum
- 17 — Posto Telefônico da TELEGOIÁS S/A
- 18 — Banco do Brasil S/A

AGRICULTURA

Valor da produção-1980

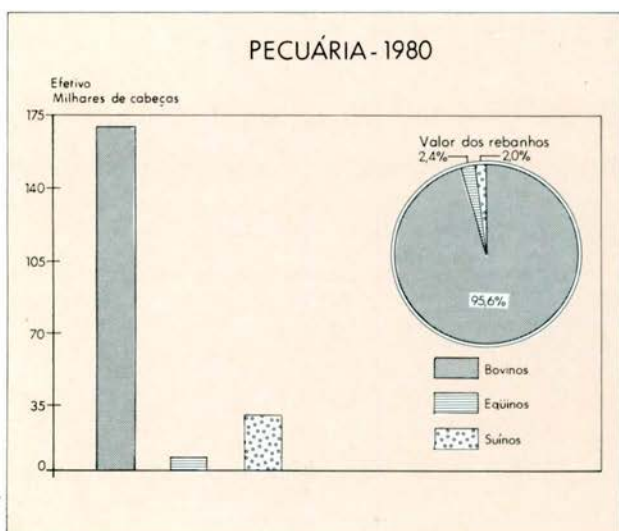


Há 1 armazém, com capacidade útil de 10.000 m³.

Pecuária

OS PRINCIPAIS rebanhos, totalizando 203.461 cabeças, foram avaliados em Cr\$ 2,0 bilhões, em 1980.

PRINCIPAIS ESPÉCIES	REBANHOS		
	Efetivo (cabeças)	Valor	
		Absoluto (Cr\$ 1 000)	Relativo (%)
TOTAL	203 461	2 047 905	100,0
Bovinos.....	170 000	1 957 550	95,6
Equinos.....	6 200	49 600	2,4
Suínos.....	27 261	40 755	2,0



A produção de leite, no mesmo ano, foi de 15 milhões de litros, no valor de Cr\$ 120,0 milhões.

Comércio

O INTERCÂMBIO comercial tem no gado bovino, no arroz e nas placas de pedra, seus principais produtos exportados, e nos combustíveis, nas bebidas e nos materiais de construção, os importados.

Construção Civil

CONCEDERAM-SE, em 1982, 5 licenças para construir. No mesmo ano, foram expedidas 4 licenças de "habite-se".

Propriedade Imobiliária

O REGISTRO de Imóveis transcreveu, em 1982, 675 transmissões, no valor de Cr\$ 6,9 bilhões, das quais 347 por compra e venda (Cr\$ 4,8 bilhões).

Foram inscritas 69 hipotecas convencionais, no valor de Cr\$ 391,0 milhões.

Serviços

O MUNICÍPIO contava com 2 hotéis, 1 pensão, 2 postos de gasolina, 2 de gasolina e álcool, 75 bares, botequins e semelhantes, 5 salões de barbeiro e 2 salões de beleza, entre os estabelecimentos de prestação de serviços, em 1981.

Estabelecimentos Bancários

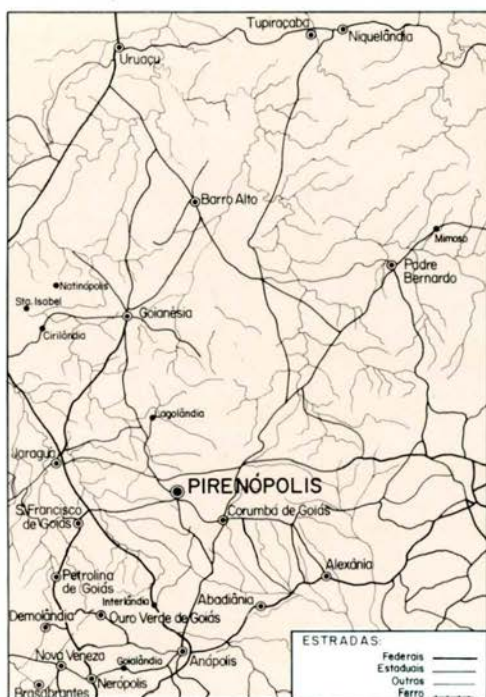
PIRENÓPOLIS dispõe de 3 estabelecimentos, dos quais 2 oficiais.



Banco do Brasil S/A

Transportes

O MUNICÍPIO é servido pela rodovia federal BR-153 — Belém—Brasília ou Bernardo Sayão; estaduais GO-451, GO-338 e GO-431 e por rodovias municipais.



As principais ligações rodoviárias por ônibus se fazem nos seguintes tempos médios:

LOCALIDADES	DISTÂNCIA (km)	TEMPO DE PERCURSO (horas)
Brasília (DF).....	156	03 :00
Goiânia.....	118	02 :00
Rio de Janeiro (RJ).....	1 298	22 :40
São Paulo (SP).....	1 068	17 :50
Belo Horizonte (MG).....	951	15 :40
São Francisco.....	42	01 :00
Corumbá de Goiás.....	46	01 :00
Jaraguá.....	48	01 :00
Anápolis.....	72	01 :00
Abadiânia.....	55	01 :20
Petrolina de Goiás.....	72	01 :30
Goiânia.....	87	01 :30

O Distrito-Sede era servido por 2 linhas de ônibus, achando-se 10 veículos em trânsito, em 1982.



Estação Rodoviária

Comunicações

A EMPRESA Brasileira de Correios e Telégrafos — ECT — mantém 1 agência no Município.

As comunicações telefônicas estão a cargo de 1 posto de serviço.

Em Pirenópolis captam-se, regularmente, transmissões da TV Anhangüera — canal 2, Goiânia — Goiás.

ASPECTOS SOCIAIS

Urbanização

O IX RECENSEAMENTO Geral do Brasil contou, em 1980, 7.620 prédios e 7.322 domicílios. Destes, 6.122 estavam ocupados, 953 vagos, 167 eram usados ocasionalmente, 60 encontravam-se fechados e 20 constituíam habitações coletivas.

Dentre os domicílios particulares ocupados, 1.415 localizavam-se na zona urbana e 4.707, na rural.

Havia 1.342 consumidores de energia elétrica na Sede Municipal, em 1981.

Dos prédios existentes na zona urbana, 1.346 estavam ligados à rede de abastecimento de água e 161 à rede geral de esgotos sanitários.

Entre os principais logradouros registram-se 6 praças e parques, 3 jardins, 2 praias, 4 avenidas e 72 ruas.

O Município é beneficiado pelo POLOCENTRO e pela GEOECONÔMICA.

Assistência Médico Sanitária

A ASSISTÊNCIA médico-sanitária estava a cargo de 1 estabelecimento, com 51 leitos e de 2 sem internação.

O corpo de saúde era constituído de 2 médicos, 3 dentistas, 3 farmacêuticos e 18 auxiliares de enfermagem, em 1981.

Funcionavam 5 farmácias e drogarias.

Centros Sociais Urbanos

HÁ 3 instituições em funcionamento no Município.

Religião

SEGUNDO o IX Recenseamento Geral do Brasil, contavam-se 27.878 católicos, 1.262 protestantes, 75 espíritas, 19 de outras religiões e 90 sem religião. Os demais não declararam fé religiosa.



Igreja Matriz de Nossa Senhora do Rosário

Profissionais Liberais

EXERCIAM suas profissões no Município, em 1981: 2 veterinários, 2 agrônomos, 1 contador e 3 técnicos de contabilidade.

ASPECTOS CULTURAIS

A POPULAÇÃO alfabetizada, segundo o Recenseamento Geral de 1980, era de 12.857 pessoas de 5 anos e mais: 4.212 no quadro urbano e 8.645 no rural. O índice de alfabetização era de 52,0%.

Ensino de 1.º Grau

NAS 76 unidades escolares do ensino de 1.º grau, matricularam-se 3.305 alunos sob orientação de 155 professores, em 1981.

Ensino de 2.º Grau

O ENSINO de 2.º grau era ministrado em 1 estabelecimento, com 2 cursos de habilitação profissional.

Em 1981, o corpo docente era constituído de 13 professores e o discente, de 238 alunos.

Outros Aspectos

OS MUNICÍPES dispõem de 4 bibliotecas e se reúnem em 2 associações culturais e 1 desportiva.

Em funcionamento, 2 cinemas.

ASPECTOS ADMINISTRATIVOS E POLÍTICOS

Finanças Públicas

EM PIRENÓPOLIS a arrecadação da União atingiu Cr\$ 3,7 milhões, a do Estado, Cr\$ 32,1 milhões e a do Município, Cr\$ 30,6 milhões (1980).



Prefeitura Municipal e Forum

O Orçamento Municipal para 1982 previa receita de Cr\$ 116,8 milhões e fixava igual despesa.

No Posto da Receita Federal de Anápolis é realizada a arrecadação de Pirenópolis.

Há uma Coletoria Estadual.

Representação Política

A CÂMARA Municipal é constituída de 9 vereadores.

Achavam-se inscritos nas eleições de 15 de novembro de 1982, 12.035 eleitores.

IBGE

Presidente: Jessé Montello

Diretor de População e Social:
Valeria da Motta Leite

Diretor de Economia:
José Welisson Rossi

Diretor de Agropecuária, Recursos Naturais e Geografia:
Amaro da Costa Monteiro

Diretor de Geodésia e Cartografia:
Mauro Pereira de Mello

Diretor de Administração:
Aluizio Brandão de Albuquerque Mello

Diretor de Formação e Aperfeiçoamento de Pessoal:
Elias Paladino

Diretor de Informática:
Renato Galvão Flôres Júnior

"A FUNDAÇÃO INSTITUTO BRASILEIRO DE GEOGRAFIA E ESTATÍSTICA — IBGE, de acordo com a Lei n.º 5.878, de 11 de maio de 1973, tem como objetivo básico assegurar informações e estudos de natureza estatística, geográfica, cartográfica e demográfica necessários ao conhecimento da realidade física, econômica e social do País, visando especialmente ao planejamento econômico e social e à segurança nacional. Para consecução deste objetivo atua o IBGE, principalmente, nas seguintes áreas: estatísticas primárias (contínuas e censitárias); estatísticas derivadas (indicadores econômicos e sociais, sistemas de contabilidade social e outros sistemas de estatísticas derivadas); pesquisas, análises e estudos estatísticos, demográficos, geográficos, geodésicos e cartográficos; levantamentos geodésicos e topográficos, mapeamento e outras atividades cartográficas; sistematização de dados sobre meio ambiente e recursos naturais, segundo a ocorrência, distribuição e freqüência."

Rio de Janeiro, RJ, 25 de janeiro de 1985

SECRETARIA DE PLANEJAMENTO DA PRESIDÊNCIA DA REPÚBLICA



FUNDAÇÃO INSTITUTO BRASILEIRO DE GEOGRAFIA E ESTATÍSTICA - IBGE

ENTRADA

9836

I S S N 0102-1087