

23

SÃO MIGUEL DO ALEIXO

SERGIPE

NORDESTE

BRASIL

A Fundação Instituto Brasileiro de Geografia e Estatística — IBGE promove o lançamento de Nova Série de Monografias Municipais, oferecendo ao usuário, em formato de fácil manuseio, informações disponíveis sobre os municípios brasileiros.

Os dados, embora resumidos, focalizam aspectos físico, demográfico, social, econômico e político-administrativo, retratando o desenvolvimento do País.


Jessé Montello
Presidente

SÃO MIGUEL DO ALEIXO

SERGIPE

ASPECTOS FÍSICOS — *Área: 124 km²; altitude da Sede: 198 m; temperatura média anual: 24°C; precipitação pluviométrica anual: 750 mm.*

POPULAÇÃO RESIDENTE — *3.099 habitantes (Censo Demográfico — 1980); densidade demográfica: 24,99 habitantes por quilômetro quadrado.*

ASPECTOS ECONÔMICOS — *425 estabelecimentos agropecuários.*

ASPECTOS CULTURAIS — *30,5%, índice de alfabetização; 14 unidades escolares do ensino de 1.º grau.*

ASPECTOS URBANOS — *2 praças, 899 prédios; 1 pensão, 3 bares, botequins e semelhantes.*

ASSISTÊNCIA MÉDICA — *1 estabelecimento médico-sanitário sem internação.*

ORÇAMENTO MUNICIPAL PARA 1982 — *(milhões de cruzeiros) — receita prevista e despesa fixada: 24,0.*

REPRESENTAÇÃO POLÍTICA — *6 vereadores em exercício; 1.425 eleitores inscritos nas eleições de 1982.*

NOTAS HISTÓRICAS

O POVOADO Aleixo teve como principais fundadores Miguel José das Graças e Manoel Barreto dos Santos. O núcleo foi crescendo e já contava com cerca de 206 moradias e 600 habitantes quando, em 1963, foi elevado à categoria de Cidade e Sede do Município denominado São Miguel do Aleixo, em homenagem a um de seus principais fundadores e ao Santo Padroeiro.

A colonização do território está ligada à dos Municípios de Nossa Senhora da Glória e de Nossa Senhora das Dores, dos quais foi desmembrado.

O Município de São Miguel do Aleixo foi instalado em 1965.

Formação Administrativa

O MUNICÍPIO foi criado em 26 de novembro de 1963, pela Lei Estadual n.º 1.232, com território desmembrado do de Nossa Senhora da Glória.

Na ocasião, era composto do Distrito-Sede, situação em que permanece.

Organização Judiciária

O TERMO foi criado em 28 de fevereiro de 1965 e pertence atualmente à Comarca de Ribeirópolis.

EVENTOS

A PRINCIPAL comemoração do Município é a Festa do Padroeiro, São Miguel, realizada a 29 de setembro.

ASPECTOS FÍSICOS

Localização Geográfica

SITUADO na Mesorregião Sergipana e na Microrregião de Nossa Senhora das Dores, São Miguel do Aleixo, com área de 124 km², é limitado ao norte pelos Municípios de Nossa Senhora da Glória e Feira Nova; ao sul pelo de Nossa Senhora das Dores; a leste, pelo de Nossa Senhora das Dores; a oeste, pelos de Nossa Senhora Aparecida e Ribeirópolis. A Sede Municipal, a 198 m de altitude, tem sua posição geográfica determinada pelo paralelo de 10°23'17" de latitude sul em sua interseção com o meridiano de 37°22'52" de longitude oeste.

Relevo e Hidrografia

COM território localizado na área conhecida como Pediplano Sertanejo, o relevo, modelado em

rochas cristalinas, apresenta-se dissecado em formas tabulares e em colinas. As altitudes variam de mais de 100 a menos de 300 metros. Destacam-se na topografia as Serras do Boi, Mata Verde e do Jenipapo, ao sul, e a Serra do Mampupe, a oeste. A rede hidrográfica é constituída pelo rio Sergipe, limite natural a leste, seus afluentes, os rios Campanha e Jacoçá e por uma série de riachos de menor importância.

Clima

CLIMA megatérmico e semi-árido. Sob efeito das baixas latitudes e da região, a temperatura média anual é elevada em torno de 24°C, com pequena amplitude térmica anual, cerca de 5°C, significando que, em qualquer mês, predominam temperaturas elevadas. Verão quente, com temperaturas médias das máximas diárias em torno de 33°C, tendo-se já registrado máximas absolutas de 39°C. Inverno quente, uma vez que a temperatura média no período oscila em torno de 21,5°C e a média das mínimas em torno de 18,5°C, no entanto, isto não significa que não fez frio. Isto acontece quando as frentes frias alcançam a região, podendo os termômetros registrar mínimas absolutas entre 12 e 14°C. A precipitação pluviométrica média anual é baixa, geralmente 750 mm, sendo mal distribuída ao longo do ano, e irregular ano-a-ano, com anos chuvosos e anos bastante secos. Caracteriza-se sobretudo por estação pouco chuvosa de março a agosto (concentrando cerca de 75% do total anual) e outra muito seca de duração variável, cujas chuvas além de raras são de pouca intensidade, ficando até mesmo ausentes vários anos no período e também durante vários anos consecutivos (4 a 5 anos). Conseqüentemente, apresenta grandes déficits de água ambiental e prolongada estação de 6 a 8 meses secos. A umidade relativa do ar é em torno de 70%.

Vegetação

A **TOTALIDADE** da área municipal é recoberta por fitofisionomia não florestal, subxerófila, decídua — a *caatinga*, que caracteriza toda a área do agreste. Considerada caatinga hipoxerófila, ela corresponde a uma forma de transição entre a floresta atlântica de planície e encosta e caatinga mais seca, hiperxerófila, característica da área sertaneja. O tipo de vegetação favorece o desenvolvimento de uma forma de atividade agrícola que, justamente com a pecuária extensiva, foi responsável por profundas mudanças na cobertura primitiva.

Solos

OCORREM solos minerais bem desenvolvidos, medianamente profundos a profundos, bem a moderadamente drenados, porosos e de consistência friável

a firme. São solos com boas possibilidades de uso agrícola, por possuírem alta fertilidade natural (*podzólico vermelho-amarelo*). Aparecem associados a solos rasos pouco desenvolvidos, muito susceptíveis à erosão, moderados a acentuadamente drenados, com boas reservas de nutrientes, porém restritos ao uso agrícola devido principalmente à pouca profundidade. Esses solos são encontrados também em manchas como unidade isolada (*solos litólicos*).

ASPECTOS DEMOGRÁFICOS

Censo Demográfico

O CENSO Demográfico cadastrou 3.099 pessoas residindo em São Miguel do Aleixo, em 1.º de setembro de 1980. Destas, 2.210 moravam na zona rural. A população feminina somava 1.504 pessoas.

A densidade demográfica era de 24,99 habitantes por quilômetro quadrado.

ASPECTOS ECONÔMICOS

ENTRE as diversas atividades, têm predominância na economia municipal a pecuária, as culturas agrícolas e a produção de leite.

Extração Vegetal

EM 1982, produziram-se 2.300 m³ de lenha, no valor de Cr\$ 322,0 milhares.

Censo Agropecuário

O CENSO Agropecuário de 1980 pesquisou 425 estabelecimentos, com 14.111 hectares.

Grupados por faixas de área total, distribuíam-se da forma a seguir:

| GRUPOS DE ÁREA TOTAL (ha) | ESTABELECIMENTOS AGROPECUÁRIOS | | | |
|------------------------------|--------------------------------|--------------|---------------|--------------|
| | Número | | Área | |
| | Absoluto | Relativo (%) | Absoluta (ha) | Relativa (%) |
| TOTAL | 425 | 100,0 | 14 129 | 100,0 |
| Menos de 10..... | 191 | 44,9 | 852 | 6,0 |
| De 10 a menos de 100..... | 205 | 48,3 | 6 519 | 46,2 |
| De 100 a menos de 1 000..... | 29 | 6,8 | 6 758 | 47,8 |

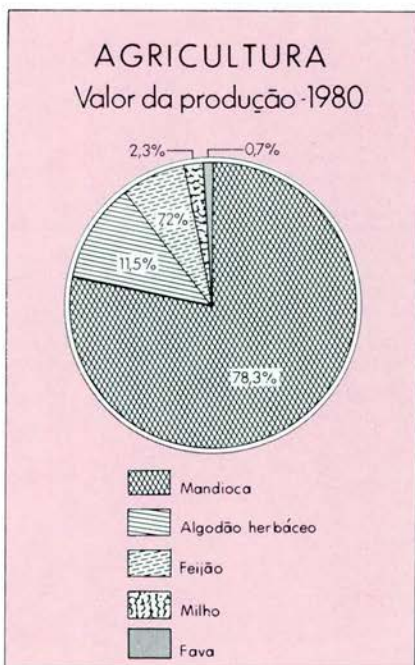
Encontraram-se lavouras temporárias em 231 estabelecimentos (299 ha).

Ocupavam-se nas atividades agropecuárias 1.633 pessoas. Registraram-se 9 tratores.

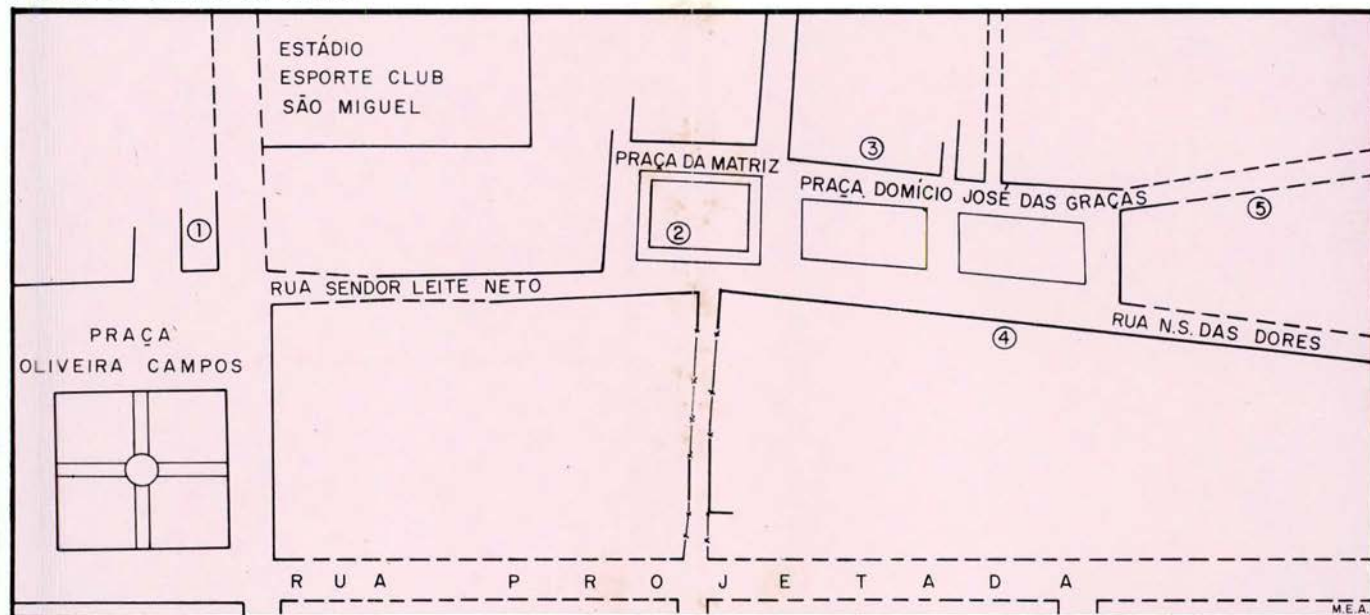
Agricultura

A SAFRA dos principais produtos agrícolas foi colhida em 328 hectares e avaliada em Cr\$ 2,2 milhões, em 1980.

| PRINCIPAIS PRODUTOS AGRÍCOLAS | ÁREA COLHIDA (ha) | PRODUÇÃO AGRÍCOLA | | |
|-------------------------------|-------------------|-------------------|-----------------------|--------------|
| | | Quantidade (t) | Valor | |
| | | | Absoluto (Cr\$ 1 000) | Relativo (%) |
| TOTAL..... | 328 | 1 220 | 2 223 | 100,0 |
| Mandioca..... | 100 | 1 200 | 1 740 | 78,3 |
| Algodão herbáceo..... | 95 | 8 | 256 | 11,5 |
| Feijão..... | 47 | 4 | 160 | 7,2 |
| Milho..... | 70 | 7 | 52 | 2,3 |
| Fava..... | 16 | 1 | 15 | 0,7 |



SÃO MIGUEL DO ALEIXO - SE
 PLANTA DO CENTRO DA CIDADE

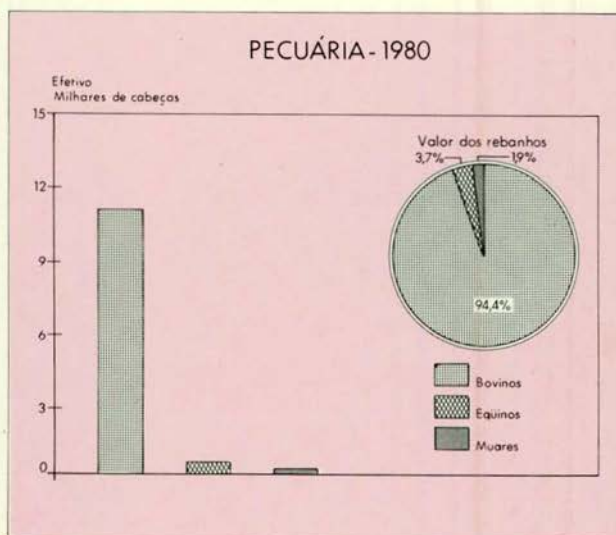


- 1 — Prefeitura Municipal
- 2 — Matriz de São Miguel
- 3 — Delegacia de Polícia
- 4 — Correios
- 5 — Escola de 1.º Grau

Pecuária

OS PRINCIPAIS rebanhos, totalizando 11.979 cabeças, foram avaliados em Cr\$ 180,2 milhões, em 1980.

| PRINCIPAIS ESPÉCIES | REBANHOS | | |
|---------------------|----------------------|--------------------------|-----------------|
| | Efetivo (cabeças) | Valor | |
| | | Absoluto (Cr\$ 1 000) | Relativo (%) |
| TOTAL | 11 979 | 180 160 | 100,0 |
| Bovinos..... | 11 174 | 170 054 | 94,4 |
| Eqüinos..... | 570 | 6 698 | 3,7 |
| Muares..... | 235 | 3 408 | 1,9 |



A produção de leite, no mesmo ano, foi de 649 mil litros, no valor de Cr\$ 6,1 milhões.

Comércio

O INTERCÂMBIO comercial tem no gado bovino, na farinha de mandioca e no feijão, seus principais

produtos exportados, e no açúcar e no arroz, os importados.

Propriedade Imobiliária

O REGISTRO de Imóveis transcreveu, em 1982, 3 transmissões, por compra e venda, no valor de Cr\$ 7,0 milhares.

Serviços

O MUNICÍPIO contava com 1 pensão, 3 bares, boteco- quins e semelhantes, 1 salão de barbeiro, entre os estabelecimentos de prestação de serviços, em 1981.

Transportes

SÃO MIGUEL DO ALEIXO é servido pelas rodovias estaduais SE-210 e SE-212 e por rodovias municipais.



As principais ligações rodoviárias por ônibus se fazem nos seguintes tempos médios:

| LOCALIDADES | DISTÂNCIA (km) | TEMPO DE PERCURSO (horas) |
|------------------------------|-------------------|---------------------------------|
| Brasília (DF)..... | 2 531 | 39 :00 |
| Aracaju..... | 99 | 01 :55 |
| Rio de Janeiro (RJ)..... | 2 040 | 32 :00 |
| São Paulo (SP)..... | 2 422 | 36 :00 |
| Nossa Senhora Aparecida..... | 8 | 00 :16 |
| Nossa Senhora da Glória..... | 21 | 00 :40 |
| Ribeirópolis..... | 24 | 00 :40 |
| Nossa Senhora das Dores..... | 52 | 01 :10 |

Em 1981, achavam-se registrados 8 automóveis e jipes, 3 caminhões e 1 veículo a motor não especificado.

Comunicações

A EMPRESA Brasileira de Correios e Telégrafos — ECT — mantém 1 agência no Município.

As comunicações telefônicas estão a cargo de 1 posto de serviço.

Em São Miguel do Aleixo captam-se, regularmente, transmissões da TV Sergipe — Canal 4, TV Atalaia — Canal 8 — Aracaju.

ASPECTOS SOCIAIS

Urbanização

O IX RECENSEAMENTO Geral do Brasil contou, em 1980, 899 prédios e 813 domicílios. Destes, 629 estavam ocupados, 140 vagos, 34 eram usados ocasionalmente, 7 encontravam-se fechados e 3 constituíam habitações coletivas.

Dentre os domicílios particulares ocupados, 198 localizavam-se na zona urbana e 431, na rural.

Havia 150 consumidores de energia elétrica na Sede Municipal, em 1981.

Entre os principais logradouros, registram-se 2 praças.



Praça Domício José das Graças

O Município é beneficiado pelo POLONORDESTE.

Assistência Médico-Sanitária

A ASSISTÊNCIA médico-sanitária estava a cargo de 1 estabelecimento sem internação, em 1981.

Religião

SEGUNDO o IX Recenseamento Geral do Brasil, a população era constituída de católicos.

Igreja Matriz



ASPECTOS CULTURAIS

A POPULAÇÃO alfabetizada, segundo o Recenseamento Geral de 1980, era de 783 pessoas de 5 anos e mais: 330 no quadro urbano e 453 no rural. O índice de alfabetização era de 30,5%.

Ensino de 1.º Grau

NAS 14 unidades escolares do ensino de 1.º grau, matricularam-se 600 alunos, sob orientação de 22 professores, em 1981.

ASPECTOS ADMINISTRATIVOS E POLÍTICOS

Finanças Públicas

EM SÃO MIGUEL DO ALEIXO a arrecadação do Estado atingiu Cr\$ 591,0 milhares, o Município arrecadou Cr\$ 5,6 milhões, realizando despesas no valor de Cr\$ 5,6 milhões (1980).



Prefeitura Municipal

O Orçamento Municipal para 1982 previa receita de Cr\$ 24,0 milhões e fixava igual despesa.

A arrecadação federal é realizada no município de Nossa Senhora da Glória.

Há uma Coletoria Estadual.

Representação Política

A CÂMARA Municipal é constituída de 6 vereadores.

Achavam-se inscritos nas eleições de 15 de novembro de 1982, 1.425 eleitores.

IBGE

Presidente: Jessé Montello

Diretor de População e Social:
Valeria da Motta Leite

Diretor de Economia:
José Welisson Rossi

Diretor de Agropecuária, Recursos Naturais e Geografia:
Amaro da Costa Monteiro

Diretor de Geodésia e Cartografia:
Mauro Pereira de Mello

Diretor de Administração:
Aluizio Brandão de Albuquerque Mello

Diretor de Formação e Aperfeiçoamento de Pessoal:
Elias Paladino

Diretor de Informática:
Renato Galvão Flores Júnior

"A FUNDAÇÃO INSTITUTO BRASILEIRO DE GEOGRAFIA E ESTATÍSTICA — IBGE, de acordo com a Lei n.º 5.878, de 11 de maio de 1973, tem como objetivo básico assegurar informações e estudos de natureza estatística, geográfica, cartográfica e demográfica necessários ao conhecimento da realidade física, econômica e social do País, visando especialmente ao planejamento econômico e social e à segurança nacional. Para consecução deste objetivo atua o IBGE, principalmenté, nas seguintes áreas: estatísticas primárias (contínuas e censitárias); estatísticas derivadas (indicadores econômicos e sociais, sistemas de contabilidade social e outros sistemas de estatísticas derivadas); pesquisas, análises e estudos estatísticos, demográficos, geográficos, geodésicos e cartográficos; levantamentos geodésicos e topográficos, mapeamento e outras atividades cartográficas; sistematização de dados sobre meio ambiente e recursos naturais, segundo a ocorrência, distribuição e freqüência."

Rio de Janeiro, RJ, 19 de novembro de 1984

SECRETARIA DE PLANEJAMENTO DA PRESIDÊNCIA DA REPÚBLICA



FUNDAÇÃO INSTITUTO BRASILEIRO DE GEOGRAFIA E ESTATÍSTICA - IBGE

I S S N 0102-1087