

ALTOS

NORDESTE

PIAUI

BRASIL

A Fundação Instituto Brasileiro de Geografia e Estatística — IBGE promove o lançamento de Nova Série de Monografias Municipais, oferecendo ao usuário, em formato de fácil manuseio, informações disponíveis sobre os municípios brasileiros.

Os dados, embora resumidos, focalizam aspectos físico, demográfico, social, econômico e político-administrativo, retratando o desenvolvimento do País.


Jessé Montello
Presidente

ALTOS

PIAUI

ASPECTOS FÍSICOS — Área: 1.970 km²; altitude da Sede: 187 m; temperatura média anual: 27,5°C; precipitação pluviométrica anual: 1.300 mm.

POPULAÇÃO RESIDENTE — 33.241 — habitantes (Censo Demográfico — 1980); densidade demográfica: 16,87 habitantes por quilômetro quadrado.

ASPECTOS ECONÔMICOS — 3.860 estabelecimentos agropecuários; 2 estabelecimentos bancários (1 oficial).

ASPECTOS CULTURAIS — 39,1%, índice de alfabetização; 105 unidades escolares do ensino de 1.º grau, 1 estabelecimento do ensino de 2.º grau; 2 bibliotecas.

ASPECTOS URBANOS — 2 avenidas, 19 ruas, 3 praças e parques; 6.946 prédios, 1.549 ligados à rede de água; 1 hotel, 33 bares, botequins e semelhantes.

ASSISTÊNCIA MÉDICA — 1 estabelecimento médico-sanitário com 16 leitos e 1 sem internação; 4 médicos, 2 dentistas, 1 farmacêutico, 7 auxiliares de enfermagem, 4 parteiras; 4 farmácias e drogarias.

ORÇAMENTO MUNICIPAL PARA 1982 (milhões de cruzeiros) — receita prevista e despesa fixada: 70,2.

REPRESENTAÇÃO POLÍTICA — 11 vereadores em exercício; 20.193 eleitores inscritos nas eleições de 1982.

NOTAS HISTÓRICAS

O INÍCIO do povoamento das terras abrangidas pelo atual Município, data de 1800, quando João de Paiva Oliveira, vindo do Ceará, fixou residência em São José dos Altos. Seus descendentes, ocuparam os lugares denominados Alto-Franco, Alto da Casa Nova e Alto de João de Paiva, posteriormente, chamados Altos de João de Paiva.

O Cônego Honório José Saraiva, vigário da freguesia de Nossa Senhora do Amparo, de Teresina, a qual Altos de João de Paiva pertencia, foi uma das figuras que muito contribuiu para o desenvolvimento do lugar.

Em 1891, o Capitão Francisco Raulino ali se estabeleceu com a primeira loja de tecidos nacionais e estrangeiros e outras mercadorias, iniciando, também, a exportação.

Nessa época, o Povoado contava com 9 casas, cobertas de palha.

Por iniciativa do benemérito Cônego Honório, em 1901, foi iniciada a construção da Igreja de São José.

Formação Administrativa

VILA criada, com sede na povoação de São José dos Altos de João de Paiva e a denominação de Altos, por Lei Estadual n.º 1.041, de 18 de julho de 1922. Desmembrada dos municípios de Teresina, Campo Maior e do antigo Alto Longá e instalada em 12 de outubro do mesmo ano. Na Divisão Administrativa referente ao ano de 1933, o Município de Altos se compõe de três distritos, o da Sede, Alto Longá e São Benedito.

Atualmente é composto somente do Distrito-Sede (Altos).

Organização Judiciária

O TERMO e a Comarca foram criados em 18 de julho de 1922.

Atualmente, é de 3.^a entrância e sua jurisdição abrange os termos de Altos e Coivaras.

O Poder Judiciário é exercido pelo juiz de direito e o Ministério Público é representado pelo promotor. Aham-se habilitados, ao exercício da profissão, 4 advogados.



Forum

EVENTOS

A PRINCIPAL comemoração do Município é a *Festa do Padroeiro, São José*, no período de 10 a 19 de março. Durante os festejos são realizadas entre outras atrações, festas dançantes, com afluência de inúmeras pessoas; inclusive da Capital do Estado.

ASPECTOS FÍSICOS

Localização Geográfica

SITUADO na Mesorregião de Teresina e na Microrregião de mesmo nome, Altos, com área de 1.970 km² é limitado ao norte pelos municípios de José de Freitas e Campo Maior; ao sul, pelos de Beneditinos e Alto Longá; a leste, pelos de Campo Maior e Alto Longá; a oeste, pelos de Teresina e Demerval Lobão. A Sede Municipal, a 187 m de altitude, tem sua posição geográfica determinada pelo paralelo de 5°02'18" de latitude sul em sua interseção com o meridiano de 42°27'40" de longitude oeste.

Relevo e Hidrografia

TERRITÓRIO, modelado em rochas sedimentares paleozóicas e mesozóicas, possui relevo constituído por planura, em meio à qual se erguem tes-

temunhos tabulares em forma de mesa, correspondendo a serras, chapadas e morros isolados, oscilando a altitude entre 100 e 200 metros. As principais elevações são as serras Santa Maria, Mangaba, Bicudinho, Santa Cruz, Canina, Salgadinho, Estrela, São Felipe, Cantinho, Cajueiro, Baixa Fria, Coco, Guariba, Aroeira, Abelhas, Cercado, Pilãozinho, Macambira, Caraibinha, Buriti, Contendas, José Luís, Bernardo, Tucuns, São Francisco e dos Veados Tingui, as chapadas Cedro, Lajes, Enxu e Carnaúbas e os morros Nicota, Paraguai e Barafunda.

A rede hidrográfica é constituída pelo rio Longá, cujos principais afluentes são o rio Surubim e os riachos da Baixa d'Anta, Buritizinho e Castelete, e pelo rio Gameleira e seus tributários, entre os quais os riachos do Cedro, da Areia e Florestas, todos pertencentes à bacia do Parnaíba.

Clima

SITUADO em zona de latitude baixa e nos limites da área semi-árida do nordeste brasileiro, o clima é *tropical megatérmico*, dos mais quentes do Brasil e *subúmido* do tipo *seco*. Os totais pluviométricos anuais não são baixos, situando-se em torno de 1.300 mm, porém, como as necessidades ambientais de água são muito elevadas, 1.700 mm anuais, em média, há um débito ambiental de água superior a 400 mm, pois, normalmente de maio a dezembro, os totais mensais de chuva são inferiores aos valores mensais da evapotranspiração potencial. Conseqüentemente, o período é geralmente deficitário em água, quando os déficits de água nos solos alcançam 800 mm. No entanto, a época em que as deficiências hídricas costumam ser mais elevadas é de junho a novembro, com cerca de 92% das deficiências anuais e apenas 5% das chuvas. O período chuvoso, ao contrário, inicia-se normalmente em dezembro, prolongando-se até abril, com totais mensais geralmente entre 100 e 300 mm, contribuindo com cerca de 83% das chuvas anuais. Entretanto, a maior concentração das chuvas se dá de fevereiro a abril, com 62% de contribuição. Esses meses estão sujeitos a excedentes hídricos moderados podendo alcançar de 300 a 350 mm.

As temperaturas são geralmente elevadas durante todo o ano com média anual em torno de 27,5°C e médias mensais variando entre 26 e 29,5°C. A amplitude térmica média anual é pequena, cerca de 3°C. De agosto a janeiro, as temperaturas médias mensais são superiores a 27°C, predominando máximas diárias entre 33 a 36,5°C e máximas absolutas que ultrapassam 40°C, principalmente de setembro a dezembro. O inverno (junho a agosto) é quente, com temperatura média em torno de 26,5°C, predominando mínimas diárias entre 20 e 21°C.

Vegetação

A FITOFISIONOMIA dominante é do tipo não florestal, herbáceo-arbustivo, semidecíduo, xeromorfo — *cerrado*, sob a forma de campo limpo, apresentando carnaubais nas áreas de veredas. No extremo oeste, na faixa de contato do *cerrado-floresta estacional semidecídua*, ocorrem babaçuais. Grande parte da vegetação original encontra-se alterada pelo extrativismo do babaçu e da carnaúba, bem como pela agropecuária. A abertura de rodovias contribuiu também em grande parte para a degradação da cobertura vegetal.

Solos

HÁ solos arenosos pouco desenvolvidos, em geral profundos, bem drenados, ácidos e de baixa capacidade de retenção de umidade e fertilidade natural (*areias quartzosas*). Esses solos arenoquartzosos ocorrem também associados a solos pouco profundos, bem drenados, porosos e geralmente ácidos. São solos formados pela mistura de partículas minerais finas e concreções, e também de baixa fertilidade natural (*solos concrecionários lateríticos*). Na parte oeste municipal, em menor escala, há mancha de associação, englobando solos profundos, bem drenados, ácidos e de baixa fertilidade natural (*podzólico vermelho-amarelo + latossolo vermelho-amarelo*).

ASPECTOS DEMOGRÁFICOS

Censo Demográfico

O CENSO Demográfico cadastrou 33.241 pessoas residindo em Altos, em 1.º de setembro de 1980. Destas, 16.634 eram do sexo feminino e 19.620 residiam na zona rural.

A densidade demográfica era de 16,87 habitantes por quilômetro quadrado.

A média geométrica de crescimento anual, no último decênio intercensitário, atingiu 0,91. Altos era o 3.º Município mais populoso entre os 8 da Microrregião de Teresina, que integra.

Movimento da População

REGISTRARAM-SE, em 1981, 2.061 nascimentos e 152 óbitos. Realizaram-se 363 casamentos.

ASPECTOS ECONÔMICOS

ENTRE as diversas atividades, têm predominância na economia municipal as culturas agrícolas, a pecuária e a extração vegetal.

Extração Vegetal

EM 1980 produziram-se 7.000 m³ de lenha, 150 t de carvão vegetal, 147,8 t de babaçu, 75 t de carnaúba e 654,2 t de tucum, nos valores de Cr\$ 665 milhares, Cr\$ 450,0 milhares, Cr\$ 2,7 milhões, Cr\$ 5,3 milhões e Cr\$ 7,2 milhões, respectivamente.

Censo Agropecuário

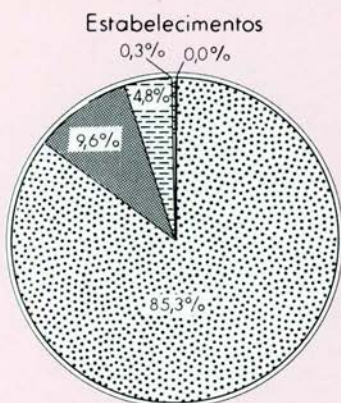
O CENSO Agropecuário de 1980 pesquisou 3.860 estabelecimentos, com 81.762 hectares.

Grupados por faixas de área total, distribuíam-se da forma a seguir:

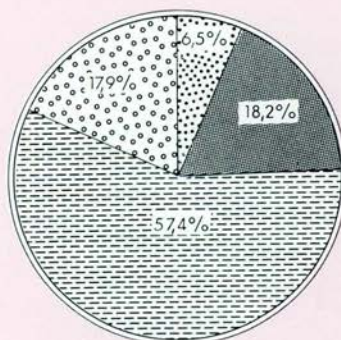
GRUPOS DE ÁREA TOTAL (ha)	ESTABELECIMENTOS AGROPECUÁRIOS			
	Número		Área	
	Absoluto	Relativo (%)	Absoluta (ha)	Relativo (%)
TOTAL.....	3 860	100,0	81 762	100,0
Menos de 10.....	3 293	85,3	5 236	6,5
De 10 a menos de 100.....	371	9,6	14 917	18,2
De 100 a menos de 1 000.....	184	4,8	46 963	57,4
De 1 000 a menos de 10 000...	10	0,3	14 646	17,9
Sem declaração.....	2	0,0






CENSO AGROPECUÁRIO

Estabelecimentos e área, segundo grupos de área total - 1980



Área



-  Menos de 10 ha
-  De 10 a menos de 100 ha
-  De 100 a menos de 1000 ha
-  De 1000 a menos de 10000 ha
-  Sem declaração

Encontraram-se lavouras permanentes em 284 estabelecimentos (882 ha), e temporárias, em 3.743 (8.720 ha).

Ocupavam-se nas atividades agropecuárias 11.251 pessoas. Registraram-se 31 tratores.

Agricultura

A SAFRA dos principais produtos agrícolas foi colhida em 6.386 hectares e avaliada em Cr\$ 119,9 milhões, em 1980.

PRINCIPAIS PRODUTOS AGRÍCOLAS	ÁREA COLHIDA (ha)	PRODUÇÃO AGRÍCOLA		
		Quantidade (t)	Valor	
			Absoluto (Cr\$ 1 000)	Relativo (%)
TOTAL	6 386	...	119 872	100,0
Mandioca.....	2 324	17 602	61 607	51,4
Laranja (1).....	300	35 850	28 680	23,9
Manga (1).....	212	23 320	13 992	11,7
Arroz.....	2 750	866	8 313	6,9
Melancia.....	800	520	7 280	6,1


(1) Quantidade em 1.000 frutos.

Pecuária

OS PRINCIPAIS rebanhos, totalizando 54.631 cabeças, foram avaliados em Cr\$ 220,1 milhões, em 1980.

PRINCIPAIS ESPÉCIES	REBANHOS		
	Efetivo (cabeças)	Valor	
		Absoluto (Cr\$ 1 000)	Relativo (%)
TOTAL	54 631	220 080	100,0
Bovinos.....	13 226	173 327	78,8
Suínos.....	24 855	26 893	12,2
Caprinos.....	16 550	19 860	9,0

PECUÁRIA - 1980



A produção de leite, no mesmo ano, foi de 285 mil litros, no valor de Cr\$ 5,1 milhões.

Comércio

O INTERCÂMBIO comercial tem no tucum, na cera de carnaúba e na farinha de mandioca, seus principais produtos exportados, e nas bebidas, nos tecidos e no açúcar, os importados.

Construção Civil

CONCEDERAM-SE, em 1982, 12 licenças para construir. A área dos terrenos abrangia 1.550 m², dos quais 980 m² com edificações, sendo 820 m² residenciais e 160 m² comerciais. Atribuiu-se a essas edificações o valor de Cr\$ 10,0 milhões. No mesmo ano, foram expedidas 5 licenças de "habite-se" para 320 m² de edificações, no valor de Cr\$ 4,5 milhões.

Propriedade Imobiliária

O REGISTRO de Imóveis transcreveu, em 1982, 692 transmissões, no valor de Cr\$ 206,3 milhões, das quais 242 por compra e venda (Cr\$ 168,1 milhões).

Foram inscritas 37 hipotecas convencionais, no valor de Cr\$ 53,7 milhões.

Serviços

O MUNICÍPIO contava com 1 hotel, 3 postos de gasolina, 3 bares, botequins e semelhantes, 3 salões de barbeiro e 1 salão de beleza, entre os estabelecimentos de prestação de serviços, em 1981.

Estabelecimentos Bancários

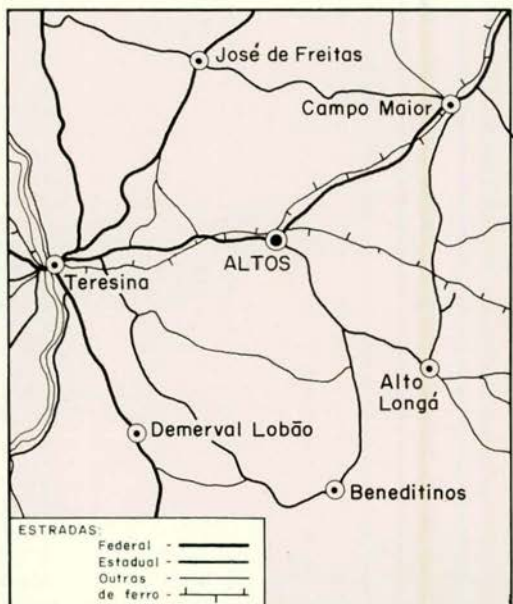
ALTOS dispõe de 2 estabelecimentos, dos quais 1 oficial.



Agência do Banco do Brasil S/A

Transportes

O MUNICÍPIO é servido pela rodovia federal BR-343, pelas estaduais PI-221 e PI-223 e por rodovias municipais.



Quanto a ferrovia, serve-o a RFFSA — Divisão Operacional São Luís (MA) e a Superintendência de Produção Fortaleza (CE).

As principais ligações se fazem nos seguintes tempos médios:

PRINCIPAIS DESTINOS	TIPOS DE VIAS	DISTÂNCIA (km)	TEMPO DE PERCURSO (horas)
Brasília (DF).....	rodoviária	1 840	34 :40
Teresina.....	rodoviária	40	00 :40
	ferroviária	41	00 :56
Rio de Janeiro (RJ).....	rodoviária	2 825	00 :45
São Paulo (SP).....	rodoviária	3 265	51 :15
Fortaleza (CE).....	rodoviária	581	10 :20
	ferroviária	697	16 :44
Demerval Lobão.....	rodoviária	73	01 :10
José de Freitas.....	rodoviária	65	01 :05
Beneditinos.....	rodoviária	50	01 :40
Campo Maior.....	rodoviária	41	00 :40
	ferroviária	42	00 :56
Alto Longá.....	rodoviária	33	01 :40

Em 1982, achavam-se registrados 49 automóveis e jipes, 23 caminhões e 52 camionetas.

Comunicações

A EMPRESA Brasileira de Correios e Telégrafos — ECT — mantém 1 agência no Município.



Agência Postal-telegráfica

As comunicações telefônicas estão a cargo de 1 posto de serviço.

Em Altos, captam-se, regularmente, transmissões da TV Rádio Clube de Teresina — canal 4, Teresina (PI).

Em 1970 foi registrada a primeira emissão da estação repetidora de televisão.

ASPECTOS SOCIAIS

Urbanização

O IX RECENSEAMENTO Geral do Brasil contou, em 1980, 6.946 prédios e 6.655 domicílios. Destes, 6.050 estavam ocupados, 514 vagos, 84 eram usados ocasionalmente, 1 encontrava-se fechado e 6 constituíam habitações coletivas.

Dentre os domicílios particulares ocupados, 2.502 localizavam-se na zona urbana e 3.548 na rural.

Havia 1.466 consumidores de energia elétrica na Sede Municipal, em 1981.

Dos prédios existentes, 1.549 estavam ligados à rede de abastecimento de água.

Entre os principais logradouros registram-se 3 praças e parques, 2 avenidas e 19 ruas.

O Município é beneficiado pelo PROTERRA, POLONORDESTE, PROFIR, PROHIDRO, PROMICRO e Projeto Sertanejo.

Assistência Médico Sanitária

A ASSISTÊNCIA médico-sanitária estava a cargo de 1 estabelecimento, com 16 leitos e de 1 sem internação.



Maternidade Ana Raulino

O corpo de saúde era constituído de 4 médicos, 2 dentistas, 1 farmacêutico, 4 parteiras e 7 auxiliares de enfermagem, em 1981.

Funcionavam 4 farmácias e drogarias.

Centro Social Urbano

HÁ 1 instituição em funcionamento no Município.

Religião

SEGUNDO o IX Recenseamento Geral do Brasil, 32.558 declararam-se católicos, 369 protestantes, 29 espíritas, 115 de outras religiões e 130 sem religião. Os demais não declararam fé religiosa.

Profissionais Liberais

EXERCIAM suas profissões no Município, em 1981, 2 agrônomos e 1 técnico de contabilidade.



Igreja Matriz de São José

ASPECTOS CULTURAIS

A POPULAÇÃO alfabetizada, segundo o Recenseamento Geral de 1980, era de 10.826 pessoas de 5 anos e mais: 6.106 no quadro urbano e 4.720 no rural. O índice de alfabetização era de 39,1%.

Ensino de 1.º Grau

NAS 105 unidades escolares do ensino de 1.º grau, matricularam-se 7.196 alunos sob orientação de 235 professores, em 1981.

Ensino de 2.º Grau

O ENSINO de 2.º grau era ministrado em 1 estabelecimento, com 2 cursos de habilitação profissional.

Em 1981 o corpo docente era constituído de 13 professores e o discente, de 163 alunos.

Os munícipes dispõem de 2 bibliotecas.

ASPECTOS ADMINISTRATIVOS E POLÍTICOS

Finanças Públicas

EM ALTOS a arrecadação do Estado atingiu Cr\$ 7,9 milhões e a do Município, Cr\$ 20,3 milhões, realizando despesas no valor de Cr\$ 21,8 milhões (1980).



Prefeitura Municipal

O Orçamento Municipal para 1982 previa receita de Cr\$ 70,2 milhões e fixava igual despesa.

A arrecadação federal é realizada no município de Teresina.

Há uma Agência Tributária, órgão de arrecadação estadual.

Representação Política

A CÂMARA Municipal é constituída de 11 vereadores.

Achavam-se inscritos nas eleições de 15 de novembro de 1982, 20.193 eleitores.

IBGE

Presidente: Jessé Montello

Diretor de População e Social:
Valeria da Motta Leite

Diretor de Economia:
José Welisson Rossi

Diretor de Agropecuária, Recursos Naturais e Geografia:
Amaro da Costa Monteiro

Diretor de Geodésia e Cartografia:
Mauro Pereira de Mello

Diretor de Administração:
Aluizio Brandão de Albuquerque Mello

Diretor de Formação e Aperfeiçoamento de Pessoal:
Elias Paladino

Diretor de Informática:
Renato Galvão Flores Júnior

"A FUNDAÇÃO INSTITUTO BRASILEIRO DE GEOGRAFIA E ESTATÍSTICA — IBGE, de acordo com a Lei n.º 5.878, de 11 de maio de 1973, tem como objetivo básico assegurar informações e estudos de natureza estatística, geográfica, cartográfica e demográfica necessários ao conhecimento da realidade física, econômica e social do País, visando especialmente ao planejamento econômico e social e à segurança nacional. Para consecução deste objetivo atua o IBGE, principalmente, nas seguintes áreas: estatísticas primárias (contínuas e censitárias); estatísticas derivadas (indicadores econômicos e sociais, sistemas de contabilidade social e outros sistemas de estatísticas derivadas); pesquisas, análises e estudos estatísticos, demográficos, geográficos, geodésicos e cartográficos; levantamentos geodésicos e topográficos, mapeamento e outras atividades cartográficas; sistematização de dados sobre meio ambiente e recursos naturais, segundo a ocorrência, distribuição e frequência."

SECRETARIA DE PLANEJAMENTO DA PRESIDÊNCIA DA REPÚBLICA



FUNDAÇÃO INSTITUTO BRASILEIRO DE GEOGRAFIA E ESTATÍSTICA - IBGE

I S S N 0102-1087