

# LONDRIINA

PAF

SUL

BRASIL

199

A Fundação Instituto Brasileiro de Geografia e Estatística — IBGE promove o lançamento de Nova Série de Monografias Municipais, oferecendo ao usuário, em formato de fácil manuseio, informações disponíveis sobre os municípios brasileiros.

Os dados, embora resumidos, focalizam aspectos físico, demográfico, social, econômico e político-administrativo, retratando o desenvolvimento do País.

  
Jessé Montello  
Presidente

---

# LONDRINA

---

## PARANÁ

**ASPECTOS FÍSICOS** — Area: 2.119 km<sup>2</sup>; altitude da Sede: 585 m; temperatura média anual: 21°C; precipitação pluviométrica anual: 1.450 mm.

**POPULAÇÃO RESIDENTE** — 301.711 habitantes (Censo Demográfico — 1980); densidade demográfica: 142,4 habitantes por quilômetro quadrado.

**ASPECTOS ECONÔMICOS** — 3.654 estabelecimentos agropecuários; 498 industriais, 2.212 do comércio — 1.931 varejistas e 281 atacadistas — 2.403 de prestação de serviços (Censos Econômicos de 1980); 43 estabelecimentos bancários (11 oficiais).

**ASPECTOS CULTURAIS** — 80,3%, índice de alfabetização; 243 unidades escolares do ensino de 1.º grau, 16 estabelecimentos do ensino de 2.º grau, 1 universidade e 3 estabelecimentos de ensino superior isolados; 122 bibliotecas; 4 museus; 2 teatros, 1 cine-teatro e 3 cinemas; 1 jornal diário e 3 de outras periodicidades; 78 publicações periódicas; 16 emissoras de radiodifusão (12 em AM e 4 em FM); 2 emissoras de televisão; 112 associações culturais e desportivas.

**URBANIZAÇÃO** — 98 avenidas, 2.232 ruas, 92 praças e parques, 36 jardins; 75.186 prédios (Censo Demográfico — 1980), 81.322 ligados à rede de água, 47.694 à rede de esgotos (1984); 39 hotéis, 8 pensões, 713 bares, botequins e semelhantes.

**ASSISTÊNCIA MÉDICA** — 21 estabelecimentos médico-sanitários com 1.618 leitos e 104, sem internação; 550 médicos, 307 dentistas, 178 farmacêuticos, 154 enfermeiros, 124 auxiliares de enfermagem, 3 parteiras; 85 farmácias e drogarias.

**ORÇAMENTO MUNICIPAL PARA 1984** — Receita prevista e despesa fixada (bilhões de cruzeiros): 22,7.

**REPRESENTAÇÃO POLÍTICA** — 21 vereadores em exercício; 169.732 eleitores inscritos nas eleições de 1982.

---

## NOTAS HISTÓRICAS

---

O INÍCIO da povoação de Londrina data de 1930, quando ali chegaram os primeiros compradores de terra e os colonos nacionais, alemães e japoneses, procedentes do Estado de São Paulo, orientados por agenciadores da Companhia de Terras Norte do Paraná.

Implantou-se o plano de colonização e povoamento do setentrião paranaense, de propriedade da Companhia de Terras Norte do Paraná, sendo sua maior acionista a firma "Paraná Plantations Limited", de Londres, em virtude de compra de mais de 500.000 alqueires de terras, com a outorga do competente título de propriedade pelo Governo do Estado.

Em chácara experimental, foram cultivados cereais, café, algodão, tungue, frutas e fibras têxteis. A pecuária também se estabeleceu positivamente.

O Distrito Policial de Londrina foi criado em 1933, no Município de Jatahy.

O topônimo dado à nova Cidade foi decidido, em 1929, numa reunião dos fundadores da Companhia de Terras Norte do Paraná, tendo o Presidente da Companhia, João Sampaio, em virtude da ligação existente entre a nova povoação e Londres, de onde vieram os fundadores e os recursos para o seu desenvolvimento, opinado pela denominação Londrina.

Os habitantes do Município são chamados *londrinenses*.

### **Formação Administrativa**

O DISTRITO e o Município, com terras de Jatahy, foram criados em 3 de dezembro de 1934, pelo Decreto-Lei n.º 2.519. A instalação ocorreu em 1.º de dezembro do mesmo ano.

Na ocasião, o Município figurava apenas com o Distrito-Sede. Atualmente, compõem-no os de: Londrina (Sede), Guaravera, Irerê, Lerroville, Maravilha, Paiquerê, São Luiz, Tamarana e Warta.

### **Organização Judiciária**

O TERMO foi criado em 3 de dezembro de 1934 e a Comarca, em 18 de janeiro de 1938.

Atualmente, é de entrância final e sua jurisdição abrange os termos de Londrina, Guaravera, Irerê, Lerroville, Paiquerê, São Luiz, Tamarana, Maravilha e Warta.

O Poder Judiciário é exercido por 21 Juizes de Direito e o Ministério Público é representado por 18 Promotores.

Acham-se habilitados, ao exercício da profissão, 794 advogados.



---

## TURISMO E EVENTOS

---

LONDRINA guardando em seu Bosque Central as árvores preservadas pelos desbravadores da mata virgem, destaca como atrações:

— *Parque Governador Ney Braga*, no km 5 da Rodovia dos Cereais, BR-369, onde, anualmente, se realiza a *Exposição Agropecuária e Industrial*. Dotado de modernas instalações para exposições de animais, possui arquibancadas, local para imprensa, estabelecimento de crédito, comércio de produtos veterinários, além de pavilhões para permanência de animais, alojamentos para peões, restaurantes, pavilhões para mostra de produtos agrícolas e pequenos animais, e "stands" das exposições de produtos agropecuários;

— *Lago do Igapó*, local de rara beleza, onde, às suas margens estão o Parque Municipal, o Iate Club, o Parque Balneário de Londrina e residência. Conta com lanchas, esqui aquático, catraias para remar, além de pescaria. É a principal atração do Município;



*Lago Igapó — Recanto de Lazer*

— *O Horto Florestal*, com pomares e locais para recreio, situado a sudeste da Cidade, na zona suburbana;

— *O Jockey Club de Londrina*, ao longo da BR-369. Possui arquibancada, restaurante, tribuna social e instalação para corridas noturnas;

— *Estádio Municipal Vitorino Gonçalves Dias*, localizado no perímetro urbano, para prática de futebol, com capacidade para 15.000 pessoas;

— *Estádio do Café*, para prática de futebol, com capacidade para 40.000 pessoas;

— *Concha Acústica*, situada na Praça 1.º de Maio, oferece teatro, festas populares e arquibancadas ao ar livre;

— *Salto do Apucarantina*, no ribeirão de mesmo nome, com 114 metros de altura útil, dista 70 km de Londrina, com excelente estrada molhada. Aí está a colônia de férias dos funcionários da Prefeitura Municipal;

— *Colônia dos índios*, Posto Dr. Xavier da Silva, mantido pela FUNAI, com aproximadamente 400 remanescentes da tribo Caingang, conhecidos como coroados. Fica próximo à represa Apucarantina;

— *Represa das Três Bocas*, no ribeirão do mesmo nome;

— *Ginásio de Esportes "Moringão"*, com modernas instalações para esportes de salão e shows artísticos;

— *Exposição Feira Agropecuária e Industrial*, realizada no Parque Governador Ney Braga, no mês de abril, visa a divulgar o setor agropecuário e industrial propiciando maior contato entre os criadores do Estado e do País, favorecendo o comércio;

— *FEICOM — Feira Comercial e Industrial*, realizada no mês de julho, nos pavilhões municipais da Avenida JK;

— *Exposição Agrícola*, no Parque Governador Ney Braga, em junho, tem por objetivo incentivar e estimular os produtores para o intercâmbio de novas técnicas agrícolas;

— *Exposição de Canários de Cor e Porte*, mostra de belas e variadas espécies do gênero, no Ginásio de Esportes, em junho;

— *Leilão de Gado de Corte, Gado leiteiro e Equinos*, realizada no Parque Governador Ney Braga, em novembro, visa à comercialização de gado vacum e equino atraindo pecuaristas e aficionados;

— *Feira Regional de Mel*, com vendagem de mel de várias épocas do ano, bem como dos seus produtos derivados, realizada no COM-TOUR SHOPPING CENTER, em dezembro;

— *Dia da Padroeira da Cidade*, Imaculada Conceição, comemorado a 8 de dezembro;

— *Aniversário da Cidade*, comemorado a 10 de dezembro.

---

## ASPECTOS FÍSICOS

---

### Localização Geográfica

SITUADO na Mesorregião do Norte Paranaense e na Microrregião do Norte Novo de Londrina, o Município com área de 2.119 km<sup>2</sup>, é limitado ao norte, pelos municípios de Cambé, Sertanópolis e Ibiporã; ao sul, pelos de Marilândia do Sul e Ortigueira; a leste, pelos de Assaí e São Jerônimo da Serra; a oeste, pelos de Rolândia, Arapongas, Apucarana e Marilândia do Sul. A Sede Municipal, a 585 m de altitude, tem sua posição geográfica determinada pelo paralelo de 23°18'39" de latitude sul, em sua interseção com o meridiano de 51°09'24", de longitude oeste.

### Relevo e Hidrografia

O MUNICÍPIO está localizado no Terceiro Planalto Paranaense, predominando altitudes em torno de 600 m; o relevo é constituído por uma superfície elaborada em rochas basálticas, pertencentes ao "trapp", dissecado em colinas amplas, com encostas de pequena declividade, sendo apenas interrompido pelos vales encaixados dos rios: Apucarantina, Apertados e Jacutinga, afluentes da margem esquerda do rio Tibagi.

### Clima

O CLIMA do tipo *temperado, mesotérmico*, quase megatérmico e *úmido*. Sob os efeitos da altitude do lugar e de sua posição latitudinal, a temperatura média anual é em torno de 21°C, com amplitude térmica anual cerca de 7°C, em média. O inverno é ameno, com temperatura média oscilando entre 16,5 e 19,5°C, e a média das mínimas entre 11 e 14°C, tendo sido registrado mínima absoluta em torno de 0°C. A região está sujeita a geadas, porém não muito freqüentes (0 a 3 dias ao ano em média). Verão quente, com média das máximas diárias em torno de 31°C e máxima absoluta em torno de 40°C. Quanto ao regime de chuvas, pode-se dizer que o Município é privilegiado no que diz respeito aos totais anuais; normalmente 1.450 mm. A distribuição ao longo do ano é quase uniforme, porém, as precipitações pluviométricas em relação à intensidade e distribuição espacial estão sujeitas a importantes flutuações, variando desde meses absolutamente secos, sem sequer um dia de chuva, a meses com excessos de chuvas, tanto no verão como no inverno, acarretando notáveis desvios pluviométricos.



cos anuais. Verão é o trimestre mais chuvoso, cerca de 40% do total anual e, o menos chuvoso é o de inverno, cerca de 15% do total anual. Sendo a necessidade ecológica de água menor ou no máximo igual à precipitada todos os meses do ano, o Município apresenta doze meses úmidos, com moderados excedentes hídricos entre 300 e 400 mm, geralmente sem estação seca. A umidade relativa do ar é em torno de 75%.

## **Vegetação**

A VEGETAÇÃO primitiva é representada pelo tipo florestal, semidecíduo, mesófilo, *floresta estacional semidecídua* — foi inteiramente devastada em função dos loteamentos para o cultivo do café. A floresta primitiva desenvolvida sobre os férteis solos de "terra roxa", se caracterizava pela abundância de palmito, peroba, guatambú, cedro, canelas, louros, etc.

## **Solos**

PREDOMINAM solos profundos, formados a partir de materiais provenientes de rochas eruptivas básicas, argilosos, bem drenados, porosos, susceptíveis à erosão e de elevada fertilidade natural (*terra roxa estruturada*). Esses solos, aparecem associados a solos rasos, também formados a partir de materiais provenientes de rochas eruptivas básicas, bastante susceptíveis à erosão. Apresentam na sua composição pedras e calhaus e são de elevada fertilidade natural (*solos litólicos*). Ao sul, verifica-se a ocorrência, principalmente, de solos litólicos, acima caracterizados e solos profundos, porosos, moderados a fortemente erodíveis, bem drenados, ácidos e com restrições ao uso agrícola devido à baixa disponibilidade de nutrientes e alta saturação com alumínio (*latossolo roxo e podzólico vermelho-amarelo*).

---

## **ASPECTOS DEMOGRÁFICOS**

---

### **Censo Demográfico**

O CENSO Demográfico cadastrou 301.711 pessoas residindo em Londrina, em 1.º de setembro de 1980.

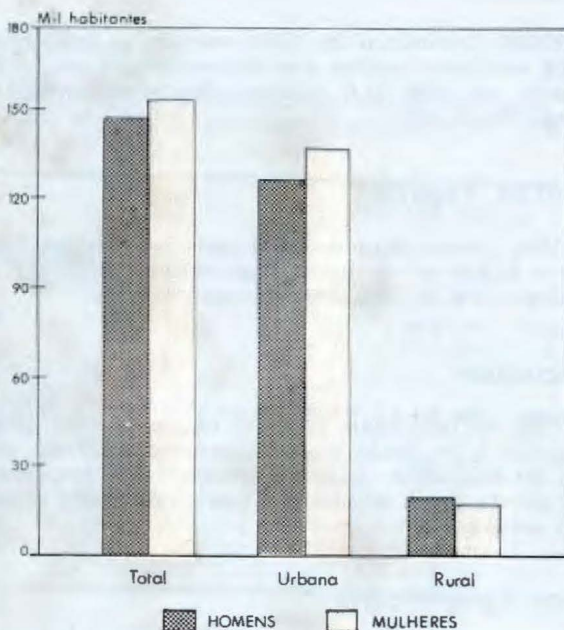


MUNICÍPIO E DISTRITOS	POPULAÇÃO RESIDENTE				
	Total	Situação urbana		Situação rural	
		Homens	Mulheres	Homens	Mulheres

<b>LONDRINA.....</b>	<b>301 711</b>	<b>130 334</b>	<b>136 606</b>	<b>18 288</b>	<b>16 483</b>
Londrina.....	265 768	125 744	132 155	4 138	3 731
Guaravera.....	5 424	689	677	2 149	1 909
Irerê.....	2 737	579	577	838	743
Lerroville.....	7 840	584	536	3 505	3 215
Maravilha.....	2 684	119	138	1 276	1 151
Paiquerê.....	3 919	571	546	1 522	1 280
São Luiz.....	3 105	276	244	1 337	1 248
Tamarana.....	8 921	1 590	1 558	3 003	2 770
Warta.....	1 313	182	175	520	436

## CENSO DEMOGRÁFICO

População residente - 1980



A densidade demográfica era de 142,4 habitantes por quilômetro quadrado.

A média geométrica de crescimento anual, no último decênio intercensitário, atingiu 2.82. Londrina era o Município mais populoso entre os 29 da Microrregião de Norte Novo de Londrina, que integra.

## ***Movimento da População***

REGISTRARAM-SE, em 1981, 10.591 nascimentos e 2.460 óbitos. Realizaram-se 3.007 casamentos.

---

## **ASPECTOS ECONÔMICOS**

---

ENTRE as diversas atividades, têm predominância na economia municipal as culturas agrícolas, o comércio e a prestação de serviços.

### ***Indústria***

O CENSO Industrial de 1980 revelou a existência de 498 estabelecimentos que apresentaram produção avaliada em Cr\$ 21,6 bilhões. Contaram-se 12.816 pessoas ocupadas.

### ***Extração Vegetal***

EM 1980 produziram-se 9.621 m<sup>3</sup> de madeira em toras e 52.500 m<sup>3</sup> de lenha, nos valores de Cr\$ 17,8 milhões e Cr\$ 14,7 milhões, respectivamente.

### ***Silvicultura***

DENTRE as principais espécies existentes em 1980, ocupando 1.734 hectares, contaram-se 1.697.000 árvores de eucalipto, 1.528.000 de pinheiro brasileiro e 646.000 de pinus americano, das quais 53.000 plantadas no ano.

### ***Censo Agropecuário***

O CENSO Agropecuário de 1980 pesquisou 3.654 estabelecimentos, com 192.688 hectares.

Grupados por faixas de área total, distribuíam-se da forma a seguir:

GRUPDS DE ÁREA TOTAL (ha)	ESTABELECIMENTOS AGROPECUÁRIOS			
	Número		Área	
	Absoluto	Relativo (%)	Absoluta (ha)	Relativa (%)
<b>TOTAL.....</b>	<b>3 654</b>	<b>100,0</b>	<b>192 688</b>	<b>100,0</b>
Menos de 10.....	1 347	36,8	6 055	3,2
De 10 a menos de 100.....	1 976	54,1	54 939	28,5
De 100 a menos de 1 000.....	306	8,4	81 389	42,2
De 1 000 a menos de 10 000...	25	0,7	50 300	26,1

**NOTA** — A diferença verificada entre soma de parcelas e o total é proveniente de arredondamento de dados.

Encontraram-se lavouras permanentes em 2.154 estabelecimentos (19.038 ha) e temporárias, em 3.055 (52.133 ha).

Ocupavam-se nas atividades agropecuárias 19.479 pessoas. Registraram-se 1.621 tratores.

## Agricultura

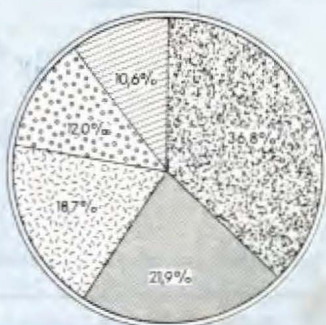
A SAFRA dos principais produtos agrícolas foi colhida em 83.543 hectares e avaliada em Cr\$ 1,5 bilhão, em 1980.

PRINCIPAIS PRODUTOS AGRÍCOLAS	ÁREA COLHIDA (ha)	PRODUÇÃO AGRÍCOLA		
		Quantidade (t)	Valor	
			Absoluto (Cr\$ 1 000)	Relativo (%)
<b>TOTAL.....</b>	<b>83 543</b>	<b>165 642</b>	<b>1 546 905</b>	<b>100,0</b>
Soja.....	27 365	68 413	569 880	36,8
Café.....	10 753	5 205	338 325	21,9
Milho.....	23 275	60 515	289 261	18,7
Arroz.....	9 450	16 396	185 766	12,0
Trigo.....	12 700	15 113	163 673	10,6

Há 97 armazéns e 5 silos, com capacidade útil de 1.171.210 m<sup>3</sup> e 67,6 t, respectivamente.

## AGRICULTURA

### Valor da produção-1980



### **Pecuária**

OS PRINCIPAIS rebanhos, totalizando 203.042 cabeças, foram avaliados em Cr\$ 3,3 milhões, em 1980.

A produção de leite, no mesmo ano, foi de 29.322 mil litros, no valor de Cr\$ 283,3 milhões.

As aves somando 1.300.000 cabeças, foram avaliadas em Cr\$ 104,0 milhões.

### **Comércio**

O CENSO Comercial de 1980 apurou a existência de 2.212 estabelecimentos, sendo 1.931 varejistas e 281 atacadistas.

O intercâmbio comercial tem no café solúvel, no soja e no rami, seus principais produtos exportados, e no petróleo, nos insumos agrícolas e industriais, os importados.

### **Construção Civil**

CONCEDERAM-SE, em 1982, 1.620 licenças para construir. A área dos terrenos abrangia 2.719.093 m<sup>2</sup>, dos quais 525.057 m<sup>2</sup> com edificações, sendo



368.491 m<sup>2</sup> residenciais e 156.566 m<sup>2</sup> comerciais. Atribuiu-se a essas edificações o valor de Cr\$ 14,4 milhões. O número de licenças para ampliação elevou-se a 2.637, correspondente a 88.540 m<sup>2</sup>. No mesmo ano, foram expedidas 1.155 licenças de "habite-se" para 272.624 m<sup>2</sup> de edificações, no valor de Cr\$ 3,5 milhões.

## Propriedade Imobiliária

O REGISTRO de Imóveis transcreveu, em 1982, 9.172 transmissões, no valor de Cr\$ 23,7 milhões, das quais 7.512 por compra e venda (Cr\$ 20,3 milhões).

Foram inscritas 2.162 hipotecas convencionais, no valor de Cr\$ 9,1 milhões.

## Serviços

O CENSO dos Serviços de 1980 revelou a existência de 2.403 estabelecimentos.

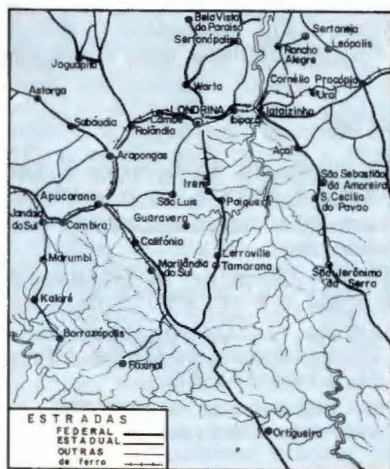
O Município contava com 39 hotéis, 8 pensões, 65 postos de gasolina, 46 de gasolina e álcool, 713 bares, botequins e semelhantes, 83 salões de barbeiro, 142 salões de beleza, entre os estabelecimentos de prestação de serviços, em 1981.

## Estabelecimentos Bancários

LONDRINA dispõe de 43 estabelecimentos, dos quais 11 oficiais.

## Transportes

O MUNICÍPIO é servido pela rodovia federal BR-369, pela estadual PR-445 e por rodovias municipais.



Quanto à ferrovia, serve-o a Rede Ferroviária Federal S/A.

As empresas TRANSBRASIL, Táxi Aéreo Marília, Rio Sul e VASP mantêm linhas regulares de transporte aéreo.

As principais ligações rodoviárias por ônibus se fazem nos seguintes tempos médios:

LOCALIDADES	DISTÂNCIA (km)	TEMPO DE PERCURSO (horas)
Brasília (DF).....	1 044	16:50
Curitiba.....	410	06:15
Rio de Janeiro (RJ).....	971	13:35
São Paulo (SP).....	557	08:00
Ibiporã.....	16	00:30
Cambé.....	13	00:30
Arapongas.....	40	01:00
Assaí.....	46	01:10
Sertãoópolis.....	45	01:30
Apucarana.....	58	01:40
São Jerônimo da Serra.....	85	01:50
Marilândia do Sul.....	104	02:00

O Distrito-Sede é servido por 33 linhas de ônibus, achando-se 450 veículos em trânsito.

Em 1983, achavam-se registrados 38.460 automóveis e jipes, 4.672 caminhões, 1.861 camionetas, 770 ônibus e 5.150 veículos a motor não especificados.

## Comunicações

A EMPRESA Brasileira de Correios e Telégrafos — ECT — mantém 1 agência no município.

As comunicações telefônicas estão a cargo de 11 postos de serviços.

O Município dispõe de 16 estações de radiodifusão (12 em AM e 4 em FM) e de 2 de televisão.

Em Londrina captam-se, regularmente, transmissões de TV-Vanguarda de Cornélio Procópio-PR e TV-Tibagi de Apucarana-PR.

Em 1963, registrou-se a primeira emissão da estação de televisão Coroados, canal 3, pioneira no interior.

---

## ASPECTOS SOCIAIS

---

### Urbanização

O IX RECENSEAMENTO Geral do Brasil contou, em 1980, 75.186 prédios e 79.117 domicílios. Destes, 67.522 estavam ocupados, 10.572 vagos, 452 eram usados ocasionalmente, 52 encontravam-se fechados e 519 constituíam habitações coletivas.

Dentre os domicílios particulares ocupados, 60.693 localizavam-se na zona urbana e 6.829 na rural.

Havia 67.877 consumidores de energia elétrica na Sede Municipal, em 1981.

Dos prédios existentes, 81.322 estavam ligados à rede de abastecimento de água e 47.694, à rede geral de esgotos sanitários.

Entre os principais logradouros, registravam-se 92 praças e parques, 36 jardins, 98 avenidas e 2.232 ruas.

O Município é beneficiado pelo PROMORAR.

### Assistência Médico-Sanitária

A ASSISTÊNCIA médico-sanitária está a cargo de 21 estabelecimentos, com 1.618 leitos e de 104, sem internação.



Hospital Evangélico de Londrina

O corpo de saúde era constituído de 550 médicos, 307 dentistas, 178 farmacêuticos, 154 enfermeiros, 3 parteiras, 124 auxiliares de enfermagem, em 1981.

Funcionavam 85 farmácias e drogarias.

## **Centro Social Urbano**

HÁ 1 instituição em funcionamento no Município.

## **Religião**

SEGUNDO o IX Recenseamento Geral do Brasil, contavam-se 254.796 católicos, 30.073 protestantes, 2.334 espíritas, 8.562 de outras religiões e 5.303 sem religião. Os demais não declararam fé religiosa.

## **Profissionais Liberais**

EXERCIAM suas profissões no Município, em 1981: 110 veterinários, 25 químicos, 343 engenheiros, 28 arquitetos, 231 agrônomos, 6 estatísticos, 246 economistas, 46 contadores e 551 técnicos de contabilidade.

---

## **ASPECTOS CULTURAIS**

---

A POPULAÇÃO alfabetizada, segundo o Recenseamento Geral de 1980, era de 212.251 pessoas de 5 anos e mais: 193.824 no quadro urbano e 18.427 no rural. O índice de alfabetização era de 80,3%.

### **Ensino de 1.º Grau**

NAS 243 unidades escolares do ensino de 1.º grau, matricularam-se 54.505 alunos sob orientação de 2.108 professores. Contava, ainda, com 34 unidades de ensino pré-escolar, em 1983.

### **Ensino de 2.º Grau**

O ENSINO de 2.º grau, em 1983, era ministrado em 16 estabelecimentos.

Em 1981, o corpo docente era constituído de 499 professores e o discente, de 10.526 alunos.

### **Ensino Superior**

NO MUNICÍPIO funciona 1 universidade, contando-se 38 cursos em nível de graduação, onde lecionam 807 professores. No início do ano letivo de 1981, matricularam-se 8.711 alunos.





*Campus Universitário*

Os estabelecimentos isolados somavam 3, contando-se 13 cursos, nos quais estavam matriculados 1.576 alunos. O corpo docente constituía-se de 118 professores, em 1981.

## ***Outros Aspectos***

CIRCULAM 1 jornal diário e 3 de outras periodicidades, além de 78 publicações periódicas.

Os municípios dispõem de 122 bibliotecas, 4 museus e se reúnem em 112 associações culturais e desportivas.



*Ginásio de Esportes "Moringão"*

Em funcionamento, 3 cinemas, 1 cine-teatro e 2 teatros.

---

## **ASPECTOS ADMINISTRATIVOS E POLÍTICOS**

---

### ***Finanças Públicas***

EM LONDRINA a arrecadação da União atingiu Cr\$ 1,6 bilhão, a do Estado, Cr\$ 2,3 bilhões e a do Município, Cr\$ 2,2 bilhões (1980).

O Orçamento Municipal para 1984 previa receita de Cr\$ 22,7 bilhões e fixava igual despesa.

Além do Posto da Receita Federal, há outro órgão de arrecadação federal, a Empresa Brasileira de Infra-Estrutura Aeroportuária.

Londrina arrecada, também, nos municípios de Bela Vista do Paraíso, Cambé, Ibiporã, Jataizinho, Primeiro de Maio e Sertaneja.

Há uma Coletoria Estadual.

### ***Representação Política***

A CÂMARA Municipal é constituída de 21 vereadores.

Achavam-se inscritos nas eleições de 15 de novembro de 1982, 169.732 eleitores.

## **IBGE**

**Presidente: Jessé Montello**

**Diretor de População e Social:**

**Valeria da Motta Leite**

**Diretor de Economia:**

**José Welisson Rossi**

**Diretor de Agropecuária, Recursos Naturais e Geografia:**

**Amaro da Costa Monteiro**

**Diretor de Geodésia e Cartografia:**

**Mauro Pereira de Mello**

**Diretor de Administração:**

**Aluizio Brandão de Albuquerque Mello**

**Diretor de Formação e Aperfeiçoamento de Pessoal:**

**Elias Paladino**

**Diretor de Informática:**

**Renato Galvão Flores Júnior**

"A FUNDAÇÃO INSTITUTO BRASILEIRO DE GEOGRAFIA E ESTATÍSTICA — IBGE, de acordo com a Lei n.º 5.878, de 11 de maio de 1973, tem como objetivo básico assegurar informações e estudos de natureza estatística, geográfica, cartográfica e demográfica necessários ao conhecimento da realidade física, econômica e social do País, visando especialmente ao planejamento econômico e social e à segurança nacional. Para consecução deste objetivo atua o IBGE, principalmente, nas seguintes áreas: estatísticas primárias (contínuas e censitárias); estatísticas derivadas (indicadores econômicos e sociais, sistemas de contabilidade social e outros sistemas de estatísticas derivadas); pesquisas, análises e estudos estatísticos, demográficos, geográficos, geodésicos e cartográficos; levantamentos geodésicos e topográficos, mapeamento e outras atividades cartográficas; sistematização de dados sobre meio ambiente e recursos naturais, segundo a ocorrência, distribuição e freqüência."

**Rio de Janeiro, RJ, 15 de fevereiro de 1985**



**LONDRINA**