

SÃO GONÇALO DO SAPUCAÍ

MINAS GERAIS

SUDESTE

BRASIL

A Fundação Instituto Brasileiro de Geografia e Estatística — IBGE promove o lançamento de Nova Série de Monografias Municipais, oferecendo ao usuário, em formato de fácil manuseio, informações disponíveis sobre os municípios brasileiros.

Os dados, embora resumidos, focalizam aspectos físico, demográfico, social, econômico e político-administrativo, retratando o desenvolvimento do País.


Jessé Montello
Presidente

SÃO GONÇALO DO SAPUCAÍ

MINAS GERAIS

ASPECTOS FÍSICOS — Área: 498 km²; altitude da Sede: 842 m; temperatura média anual: 18 a 19°C; precipitação pluviométrica anual: 1.500 mm.

POPULAÇÃO RESIDENTE — 17.505 — habitantes (Censo Demográfico — 1980); densidade demográfica: 35,15 habitantes por quilômetro quadrado.

ASPECTOS ECONÔMICOS — 488 estabelecimentos agropecuários, 17 industriais, 144 do comércio varejista, 1 do atacadista; 5 estabelecimentos bancários (3 oficiais).

ASPECTOS CULTURAIS — 70,9%, índice de alfabetização; 31 unidades escolares do ensino de 1.º grau, 1 estabelecimento do ensino de 2.º grau; 2 bibliotecas, 1 museu, 1 cinema, 2 jornais e 6 associações desportivas.

ASPECTOS URBANOS — 6 avenidas, 170 ruas, 11 praças e parques; 4.887 prédios, 3.326 ligados à rede de água, 3.042 à rede de esgotos; 1.000 aparelhos telefônicos; 3 hotéis, 86 bares, botequins e semelhantes.

ASSISTÊNCIA MÉDICA — 1 estabelecimento médico-sanitário com 91 leitos e 3 sem internação; 10 médicos, 11 dentistas, 3 farmacêuticos, 1 enfermeiro e 2 auxiliares de enfermagem; 5 farmácias e drogarias.

ORÇAMENTO MUNICIPAL PARA 1983 — (milhões de cruzeiros) receita prevista e despesa fixada: 230,0.

REPRESENTAÇÃO POLÍTICA — 11 vereadores em exercício; 10.376 eleitores inscritos nas eleições de 1982.

NOTAS HISTÓRICAS

ATRAÍDOS pelas minas de ouro, que tomaram os nomes de Ouro Fala e Santana do Sapucaí, os bandeirantes Bento Correia de Melo, Francisco Bento Lustoza e Dionísio da Fonseca Reis chegaram à região na fase aurífera do Brasil-Colônia, iniciando a Povoação.

A cerca de 180 quilômetros do local, habitavam os contrafortes da Mantiqueira, os índios puris-coroados.

O primitivo nome do Povoado foi São Gonçalo da Campanha do Rio Verde. Em 1743, foi elevado à categoria de Arraial. Passou a denominar-se São Gonçalo do Sapucaí em 1880.

O topônimo do Município faz referência ao Padroeiro da Cidade, acrescentando-se a ele o nome do rio Sapucaí, que passa na localidade.

Formação Administrativa

O DISTRITO foi criado em 19 de outubro de 1878, pela Lei Provincial n.º 2.454 e o Município, em 3 de janeiro de 1880, pela Lei Provincial n.º 2.556.

Na ocasião, figurou com os distritos de São Gonçalo do Sapucaí (Sede), Paredes do Sapucaí, Retiro, Santa Isabel e Volta Grande. Atualmente, compõem-no os de: São Gonçalo do Sapucaí (Sede), Ferreiras e Ribeiros.

Organização Judiciária

A COMARCA foi criada em 27 de julho de 1889. Atualmente, é de 2.^a entrância e sua jurisdição abrange os termos de São Gonçalo do Sapucaí, Careaçú, Cordislândia, Heliadora e Turvolândia.

O Poder Judiciário é exercido pelo Juiz de Direito e o Ministério Público é representado pelo Promotor. Aham-se habilitados, ao exercício da profissão, 26 advogados.

EVENTOS

ENTRE as atrações destacam-se:

- *Festa do Rosário*, realizada na Igreja do Rosário, em homenagem aos santos padroeiros da raça negra, como Nossa Senhora do

Rosário, Santa Efigênia, São Benedito, São Elesbão e Espírito Santo. Inicia-se no domingo de Pentecostes, entre maio e junho;

- *Homenagem a Nossa Senhora da Piedade*, atraindo inúmeros fiéis das cidades vizinhas, durante o mês de agosto;
- *Dia da Cidade*, comemorado a 31 de maio. No mesmo dia, homenageia-se a memória de Bárbara Heliadora, a heroína da Inconfidência Mineira, falecida na Cidade em 24 de maio de 1819;
- *Parque de Exposição Otto Rudolf Jordan*, atrai visitantes de todo o País. Na 2.^a quinzena dos meses de abril, julho a novembro, a Comercial Vale do Sapucaí promove leilões de gado holandês. No mesmo local, realiza-se anualmente o concurso leiteiro, com valiosos prêmios aos vencedores.

ASPECTOS FÍSICOS

Localização Geográfica

SITUADO na Mesorregião do Sudoeste e na Microrregião do Planalto Mineiro, São Gonçalo do Sapucaí, com área de 498 km², é limitado ao norte pelos municípios de Cordislândia e Monsenhor Paulo; ao sul, pelos de Lambari, Heliadora, Careaçú e Silvianópolis; a leste, pelo de Campanha; a oeste, pelo de Turvolândia. A Sede Municipal, a 842 m de altitude, tem sua posição geográfica determinada pelo paralelo de 21°53'00" de latitude sul em sua interseção com o meridiano de 45°36'00" de longitude oeste.

Relevo e Hidrografia

O RELEVO do Município pertence ao Planalto Sul Mineiro ou superfície do Alto Rio Grande. Os níveis mais baixos (400-500 metros) pertencem aos amplos alvéolos trabalhados pelos rios que atravessam o Município, que serpenteiam por entre as diversas colinas existentes ali; os níveis mais altos (800 a 1.000 metros) pertencem a uma antiga superfície com testemunhos em todo o sul de Minas; é representada localmente pelas serras das Águas, de São Gonçalo, Boa Vista e Santa Luzia.

A hidrografia pertence à bacia do rio Grande através de um dos seus principais afluentes, o rio

Sapucaí; alguns afluentes correm para a bacia do rio Verde, outro afluente do rio Grande.

Clima

TROPICAL úmido com duas estações bem distintas, definidas, sobretudo, pelo regime sazonal de chuvas. Sob influência da altitude da Mesorregião, o clima é *mesotérmico*. Além da temperatura média anual ser relativamente baixa (18 a 19°C), de maio a agosto as médias mensais oscilam entre 13 e 16°C e as mínimas diárias predominantes variam de 5 a 9°C. Nessa época não são raras as ocorrências de mínimas de cerca de 0°C sob ação de intensas massas de ar de origem polar, quando, durante a noite costuma gear. Nessa situação, já foram registradas temperaturas negativas de até -2°C. Verão brando, tem, embora raramente, registrado máximas de 34 a 36°C, principalmente de outubro a janeiro.

A precipitação pluviométrica anual é alta (cerca de 1.500 mm, em média) mas, fortemente concentrada de outubro a março (85%), resultando em enormes excedentes de água disponíveis para o escoamento superficial (600 a 700 mm, geralmente), concentrados sobretudo de dezembro a janeiro. No inverno (junho a agosto), ao contrário, as chuvas, além de pouco frequentes, são menos copiosas, resultando em 4 a 5% dos totais anuais. Contudo, os déficits hídricos para os solos são geralmente pequenos, devido à moderada necessidade ambiental de água nesses meses de temperaturas predominantemente baixas.

Vegetação

A COBERTURA vegetal primitiva era a *floresta estacional semidecídua*. Essa formação foi modificada em função da agropecuária, destacando-se a cultura cafeeira. Atualmente, há retomada de formação de novos cafezais, sendo o Município o primeiro produtor da Microrregião.

Solos

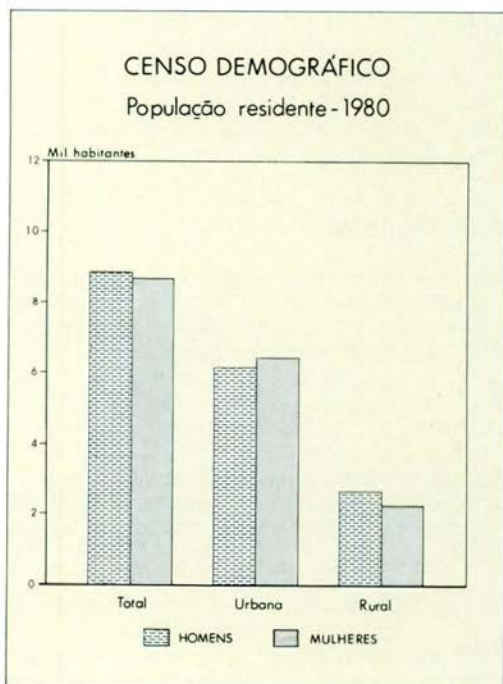
HÁ SOLOS profundos a muito profundos, argilosos, porosos, ácidos a fortemente ácidos e de baixa fertilidade natural (*latossolo vermelho-amarelo*). Ao norte, eles aparecem associados a solos semelhantes, também da classe latossolo, diferenciados por apresentarem maiores teores de óxidos de ferro na composição química (*latossolo vermelho-escuro*). Ao sul, os solos latossólicos vermelho-amarelo ocorrem associados, principalmente, a solos pouco profundos, moderadamente drenados, ácidos, susceptíveis à erosão e de baixa fertilidade natural (*cam-bissolo*).

ASPECTOS DEMOGRÁFICOS

Censo Demográfico

O CENSO Demográfico cadastrou 17.505 pessoas residindo em São Gonçalo do Sapucaí, em 1.º de setembro de 1980.

MUNICÍPIO E DISTRITOS	POPULAÇÃO RESIDENTE				
	Total	Situação urbana		Situação rural	
		Homens	Mulheres	Homens	Mulheres
SÃO GONÇALO DO SAPUCAÍ	17 505	6 155	6 396	2 661	2 293
São Gonçalo do Sapucaí.	15 731	5 981	6 226	1 884	1 640
Ribeiros.....	1 063	104	93	471	395
Ferreiras.....	711	70	77	306	258



A densidade demográfica era de 35,15 habitantes por quilômetro quadrado.

A média geométrica de crescimento anual, no último decênio intercensitário, atingiu 0.87. São Gonçalo do Sapucaí era o 6.º Município mais populoso entre os 44 da Microrregião do Planalto Mineiro, que integra.

Movimento da População

REGISTRARAM-SE, em 1981, 670 nascimentos e 120 óbitos. Realizaram-se 145 casamentos.

ASPECTOS ECONÔMICOS

ENTRE as diversas atividades, têm predominância na economia municipal, a agricultura (café e tomate), a pecuária (bovinos e suínos) e a indústria de laticínios.

Indústria

PESQUISA industrial de 1979 revelou a existência de 17 estabelecimentos que apresentaram produção avaliada em Cr\$ 330,3 milhões. Contaram-se 331 pessoas ocupadas.

Extração Vegetal

EM 1982 produziram-se 4.500 m³ de madeira em toras, 14.300 m³ de lenha e 18 t de carvão vegetal, nos valores de Cr\$ 7,7 milhões, Cr\$ 8,3 milhões e Cr\$ 331,2 milhares, respectivamente.

Silvicultura

DENTRE as principais espécies existentes em 1982, ocupando 114 hectares, contaram-se 228.000 árvores de eucalipto, das quais 18.000 plantadas no ano.

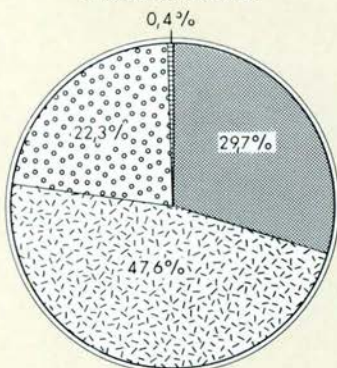
Censo Agropecuário

O CENSO Agropecuário de 1980 pesquisou 488 estabelecimentos, com 46.512 hectares.

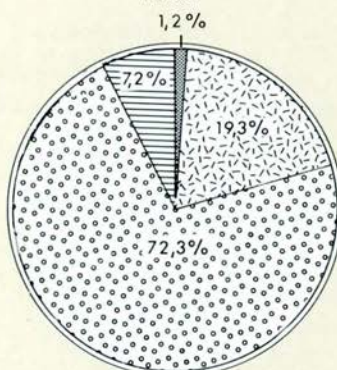
CENSO AGROPECUÁRIO





Estabelecimentos e área, segundo grupos de área total - 1980

Estabelecimentos



Área



-  Menos de 10 ha
-  De 10 a menos de 100 ha
-  De 100 a menos de 1000 ha
-  De 1000 a menos de 10000 ha

Grupados por faixas de área total, distribuíam-se da forma a seguir:

GRUPOS DE ÁREA TOTAL (ha)	ESTABELECIMENTOS AGROPECUÁRIOS			
	Número		Área	
	Absoluto	Relativo (%)	Absoluta (ha)	Relativa (%)
TOTAL	488	100,0	46 512	100,0
Menos de 10.....	145	29,7	543	1,2
De 10 a menos de 100.....	232	47,6	9 006	19,3
De 100 a menos de 1 000.....	109	22,3	33 612	72,3
De 1 000 a menos de 10 000...	2	0,4	3 346	7,2

Encontraram-se lavouras permanentes em 262 estabelecimentos (4.284 ha) e temporárias, em 414 (4.841 ha).

Ocupavam-se nas atividades agropecuárias 2.884 pessoas. Registraram-se 247 tratores.

Agricultura

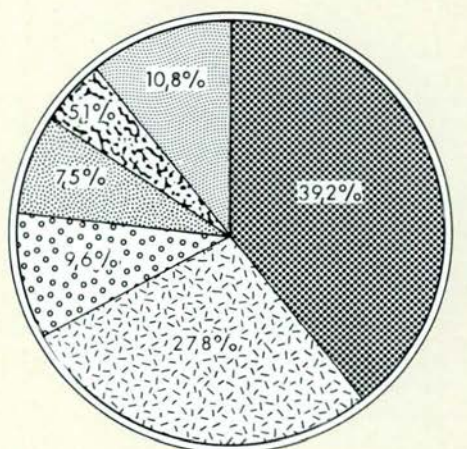
A SAFRA dos principais produtos agrícolas foi colhida em 7.311 hectares e avaliada em Cr\$ 960,1 milhões, em 1982.

PRINCIPAIS PRODUTOS AGRÍCOLAS	ÁREA COLHIDA (ha)	PRODUÇÃO AGRÍCOLA		
		Quantidade (t)	Valor	
			Absoluto (Cr\$ 1 000)	Relativo (%)
TOTAL	7 311	...	960 149	100,0
Tomate.....	112	6 720	376 320	39,2
Café.....	3 295	1 932	266 616	27,8
Milho.....	1 400	4 340	92 281	9,6
Arroz.....	750	1 500	72 324	7,5
Feijão.....	1 300	660	49 120	5,1
Alho.....	7	32	22 160	2,3
Cana.....	252	7 570	21 224	2,2
Outros.....	195	...	60 104	6,3

Em "outros" incluem-se: batata-inglesa, mandioca, banana, cebola, tangerina e laranja.

AGRICULTURA

Valor da produção-1982



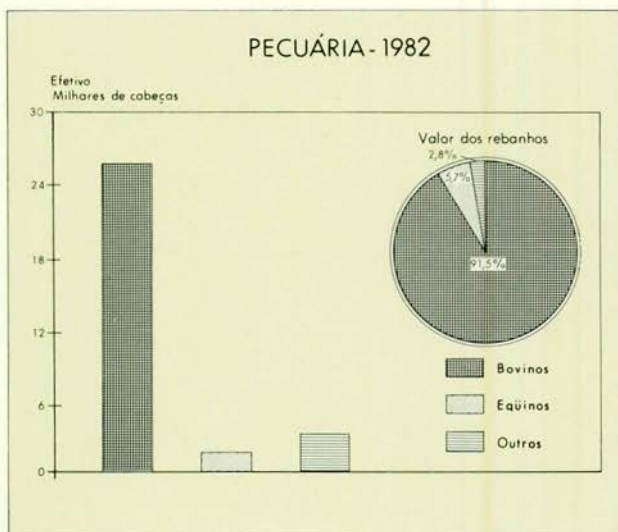
Há 6 armazéns e 6 silos, com capacidade útil de 20.192 m³ e 824 t, respectivamente.

Pecuária

OS PRINCIPAIS rebanhos, totalizando 30.696 cabeças, foram avaliados em Cr\$ 1,5 bilhão, em 1982.

PRINCIPAIS ESPÉCIES	REBANHOS		
	Efetivo (cabeças)	Valor	
		Absoluto (Cr\$ 1 000)	Relativo (%)
TOTAL	30 696	1 469 416	100,0
Bovinos.....	25 839	1 344 258	91,5
Equinos.....	1 680	84 000	5,7
Outros.....	3 177	41 158	2,8

Em "outros" incluem-se: muas, suínos, ovinos, caprinos e asininos.



A produção de leite, no mesmo ano, foi de 14,1 milhões de litros, no valor de Cr\$ 632,0 milhões.

O plantel avícola, com um total de 57.960 cabeças, foi avaliado em Cr\$ 15,7 milhões.

A produção de ovos alcançou 396 mil dúzias, no valor de Cr\$ 31,7 milhões.

Comércio

PESQUISAS Municipais de 1982, apuraram a existência de 145 estabelecimentos no Município, sendo 144 do comércio varejista e 1 do atacadista.

O intercâmbio comercial tem no café beneficiado, no leite resfriado e nos bovinos, seus principais produtos exportados, e nos gêneros alimentícios, nos combustíveis e nos artigos de vestuário, os importados.

Construção Civil

CONCEDERAM-SE, em 1982, 122 licenças para construir. A área dos terrenos abrangia 27.562 m², dos quais 10.307 m² com edificações, sendo 9.887 m² residenciais e 420 m² comerciais. Atribuiu-se a essas edificações o valor de Cr\$ 17,0 milhões. O número de licenças para ampliação elevou-se a 21, correspondente a 483 m². No mesmo ano, foram expedidas 57 licenças de "habite-se" para 5.073 m² de edificações, no valor de Cr\$ 8,0 milhões.

Propriedade Imobiliária

O REGISTRO de Imóveis transcreveu, em 1982, 869 transmissões, no valor de Cr\$ 505,0 milhões, das quais 527 por compra e venda (Cr\$ 321,0 milhões).

Foram inscritas 26 hipotecas convencionais, no valor de Cr\$ 439,0 milhões.

Serviços

O MUNICÍPIO conta com 3 hotéis, 4 postos de gasolina, 5 de gasolina e álcool, 86 bares, botequins e semelhantes, 12 salões de barbeiro, 7 salões de beleza, entre os estabelecimentos de prestação de serviços.

Estabelecimentos Bancários

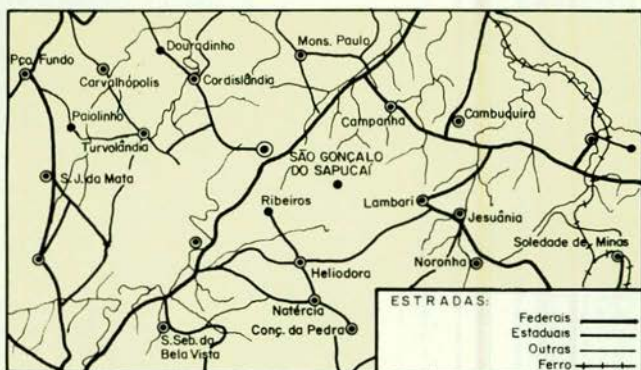
SÃO GONÇALO DO SAPUCAI dispõe de 5 estabelecimentos, dos quais 3 oficiais.



Banco do Brasil S/A

Transportes

O MUNICÍPIO é servido pela rodovia federal BR-381 — Rodovia Fernão Dias.



As principais ligações rodoviárias por ônibus se fazem nos seguintes tempos médios:

LOCALIDADES	DISTÂNCIA (km)	TEMPO DE PERCURSO (horas)
Brasília (DF).....	1 070	20 :00
Belo Horizonte.....	322	06 :00
Rio de Janeiro (RJ).....	362	08 :00
São Paulo (SP).....	265	04 :30
Silvianópolis.....	99	01 :30
Lambari.....	67	01 :30
Monsenhor Paulo.....	40	01 :00
Heliadora.....	29	01 :00
Turvolândia.....	27	00 :50
Cordislândia.....	24	00 :50
Campanha.....	29	00 :40
Careaçu.....	23	00 :30

Em 1982, achavam-se registrados 1.914 automóveis e jipes, 103 caminhões, 131 camionetas, 5 ônibus e veículos a motor não especificados.

Comunicações

A EMPRESA Brasileira de Correios e Telégrafos — ECT — mantém 1 agência no Município.

As comunicações telefônicas estão a cargo de 1 posto de serviço, achando-se instalados 1.000 aparelhos.

Em São Gonçalo do Sapucaí captam-se, regularmente, transmissões da TV Globo — Canal 5, TV Record — Canal 7 e TVS — Canal 4.

ASPECTOS SOCIAIS

Urbanização

O IX RECENSEAMENTO Geral do Brasil contou, em 1980, 4.887 prédios e 4.499 domicílios. Destes, 3.763 estavam ocupados, 551 vagos, 149 eram usados ocasionalmente, 27 encontravam-se fechados e 9 constituíam habitações coletivas.

Dentre os domicílios particulares ocupados, 2.773 localizavam-se na zona urbana e 990 na rural.

Há 3.265 consumidores de energia elétrica na Sede Municipal.

Dos prédios existentes, 3.326 estavam ligados à rede de abastecimento de água e 3.042 à rede geral de esgotos sanitários.

Entre os principais logradouros, registram-se 11 praças e parques, 6 avenidas e 170 ruas.



Praça Alberto Siqueira

O Município é beneficiado pelo PROVÁRZEA e PROFIR.

Assistência Médico-Sanitária

A ASSISTÊNCIA médico-sanitária está a cargo de 1 estabelecimento, com 91 leitos e de 3 sem internação.

O corpo de saúde é constituído de 10 médicos, 11 dentistas, 3 farmacêuticos, 1 enfermeiro e 2 auxiliares de enfermagem.

Funcionam 5 farmácias e drogarias.

Religião

SEGUNDO o IX Recenseamento Geral do Brasil 96,1% se declararam católicos; 2,7%, protestantes; 0,5%, espíritas; 0,3%, de outras religiões e 0,3%, sem religião. Os demais se omitiram.



Igreja do Rosário

Profissionais Liberais

EXERCEM suas profissões no Município: 9 veterinários, 4 engenheiros, 1 arquiteto, 11 agrônomos, 1 estatístico, 1 economista e 13 técnicos de contabilidade.

ASPECTOS CULTURAIS

A POPULAÇÃO alfabetizada, segundo o Recenseamento Geral de 1980, era de 10.887 pessoas de 5 anos e mais: 8.679 no quadro urbano e 2.208 no rural. O índice de alfabetização era de 70,9%.

Ensino de 1.º Grau

NAS 31 unidades escolares do ensino de 1.º grau, matricularam-se 3.578 alunos sob orientação de 155 professores, em 1983.

Ensino de 2.º Grau

O ENSINO de 2.º grau era ministrado em 1 estabelecimento, com 3 cursos de habilitação profissional.

Em 1983, o corpo docente era constituído de 39 professores e o discente, de 477 alunos.

Outros Aspectos

CIRCULAM 2 jornais.

Os munícipes dispõem de 2 bibliotecas e se reúnem em 6 associações desportivas.

Há, em São Gonçalo do Sapucaí, 1 museu — o Bárbara Heliadora, mantido pela Prefeitura Municipal, fundado em 1972.

Em funcionamento 1 cinema.

ASPECTOS ADMINISTRATIVOS E POLÍTICOS

Finanças Públicas

EM 1982, a arrecadação da União atingiu Cr\$ 155,5 milhões e a do Estado, Cr\$ 373,2 milhões. O Município arrecadou Cr\$ 132,8 milhões, realizando despesas no valor de Cr\$ 138,6 milhões, no mesmo ano.

O Orçamento Municipal para 1983 previa receita de Cr\$ 230,0 milhões e fixava igual despesa.

O Posto da Receita Federal, arrecada, também, nos municípios de Campanha, Careçu, Cordislândia, Heliadora, Monsenhor Paulo e Turvolândia.

Há uma Coletoria Estadual que arrecada, também, nos municípios de Cordislândia, Heliadora, Monsenhor Paulo e Turvolândia.

Representação Política

A CÂMARA Municipal é constituída de 11 vereadores.

Achavam-se inscritos nas eleições de 15 de novembro de 1982, 10.376 eleitores.

IBGE

Presidente: Jessé Montello

Diretor de População e Social:
Valeria da Motta Leite

Diretor de Economia:
José Welisson Rossi

Diretor de Agropecuária, Recursos Naturais e Geografia:
Amaro da Costa Monteiro

Diretor de Geodésia e Cartografia:
Mauro Pereira de Mello

Diretor de Administração:
Aluizio Brandão de Albuquerque Mello

Diretor de Formação e Aperfeiçoamento de Pessoal:
Elias Paladino

Diretor de Informática:
Renato Galvão Flôres Júnior

“A FUNDAÇÃO INSTITUTO BRASILEIRO DE GEOGRAFIA E ESTATÍSTICA — IBGE, de acordo com a Lei n.º 5.878, de 11 de maio de 1973, tem como objetivo básico assegurar informações e estudos de natureza estatística, geográfica, cartográfica e demográfica necessários ao conhecimento da realidade física, econômica e social do País, visando especialmente ao planejamento econômico e social e à segurança nacional. Para consecução deste objetivo atua o IBGE, principalmente, nas seguintes áreas: estatísticas primárias (contínuas e censitárias); estatísticas derivadas (indicadores econômicos e sociais, sistemas de contabilidade social e outros sistemas de estatísticas derivadas); pesquisas, análises e estudos estatísticos, demográficos, geográficos, geodésicos e cartográficos; levantamentos geodésicos e topográficos, mapeamento e outras atividades cartográficas; sistematização de dados sobre meio ambiente e recursos naturais segundo a ocorrência, distribuição e freqüência.”

Rio de Janeiro, RJ, 29 de novembro de 1984

