

APARECIDA DE GOIÂN

GC

CENTRO-OESTE

BRASIL

196

A Fundação Instituto Brasileiro de Geografia e Estatística — IBGE promove o lançamento de Nova Série de Monografias Municipais, oferecendo ao usuário, em formato de fácil manuseio, informações disponíveis sobre os municípios brasileiros.

Os dados, embora resumidos, focalizam aspectos físico, demográfico, social, econômico e político-administrativo, retratando o desenvolvimento do País.



Jessé Montello
Presidente

APARECIDA DE GOIÂNIA

GOIÁS

ASPECTOS FÍSICOS — Área: 383 km²; altitude da Sede: 808 m;
temperatura média anual: 21 a 22°C.

POPULAÇÃO RESIDENTE — 42.632 habitantes (Censo Demográfico — 1980); densidade demográfica: 111,31 habitantes por quilômetro quadrado.

ASPECTOS ECONÔMICOS — 244 estabelecimentos agropecuários, 89 industriais, 173 comerciais; 2 estabelecimentos bancários (1 oficial).

ASPECTOS CULTURAIS — 68,8%, índice de alfabetização; 30 unidades escolares do ensino de 1.º grau, 1 estabelecimento do ensino de 2.º grau; 4 bibliotecas.

URBANIZAÇÃO — 17 avenidas, 31 ruas, 2 praças e parques; 11.107 prédios; 80 aparelhos telefônicos; 14 hotéis, 180 bares, botequins e semelhantes.

ASSISTÊNCIA MÉDICA — 1 estabelecimento médico-sanitário com 180 leitos e 1 sem internação; 10 médicos, 2 dentistas, 3 farmacêuticos e 2 auxiliares de enfermagem; 12 farmácias e drogarias.

ORÇAMENTO MUNICIPAL PARA 1982 — (milhões de cruzeiros)
— receita prevista e despesa fixada: 413,6.

REPRESENTAÇÃO POLÍTICA — 11 vereadores em exercício;
22.345 eleitores inscritos nas eleições de 1982.

NOTAS HISTÓRICAS

POR VOLTA de 1920, foi erigida a capelinha de Nossa Senhora Aparecida, em plena campina, onde hoje se situa a Cidade. Os primeiros habitantes eram os fazendeiros José Cândido de Queirós, Abrão Lourenço de Carvalho, Antônio Barbosa Sandoval e João Batista de Toledo que, com outros moradores, marcaram o início do núcleo.

A atuação dos padres redentoristas de Campinas-GO, despertou nos habitantes o sentimento religioso, acentuando a agregação social e religiosa e incrementando, conseqüentemente, a influência de residentes em função do culto.

Para a formação do Patrimônio da Igreja, terras foram doadas pelos fazendeiros e suas famílias e, em 1922, foi levantada uma cruz de aroeira, junto à qual se celebrou a primeira missa campal. Um rancho de folhas de bacuri era a capela provisória. No mesmo ano, construiu-se a igreja definitiva.

Fundada a povoação, recebeu o nome de Aparecida, em homenagem à Santa, sendo alterado, em 1958, para Aparecida de Goiás, já na condição de Distrito. Ainda no mesmo ano, passou a denominar-se Goialândia (extraído de Goiânia e Hidrolândia, por situar-se entre as duas cidades). Em 1963, passou à categoria de Município, com a denominação modificada para Aparecida de Goiânia, em virtude da não aceitação do topônimo goialândia pelos seus moradores.

Gentílico: *aparecidense*.

Formação Administrativa

O DISTRITO foi criado em 1958, pela Lei Municipal n.º 1.295 e o Município, em 14 de novembro de 1963, pela Lei Estadual n.º 4.927.

O Município de Aparecida de Goiânia é formado do Distrito-Sede e do distrito de Vila Brasília.

Organização Judiciária

A COMARCA é de 1.ª entrância e sua jurisdição abrange os termos de Aparecida de Goiânia e o de Vila Brasília.

Acha-se habilitado, ao exercício da profissão, 1 advogado.

EVENTOS

FESTA da Padroeira — Dias 10 e 11 de maio são realizados os festejos tradicionais em homenagem a Nossa Senhora Aparecida, Padroeira do Município e a Santa Luzia, respectivamente.

ASPECTOS FÍSICOS

Localização Geográfica

SITUADO na Mesorregião do Sul Goiano e na Microrregião de Meia Ponte, Aparecida de Goiânia, com área de 383 quilômetros quadrados, limita-se ao norte pelo município de Goiânia; ao sul, pelos de Aragoiânia e Hidrolândia; a leste, pelo de Bela Vista de Goiás; a oeste, pelo de Guapó. A Sede Municipal, a 808 metros de altitude, tem sua posição geográfica determinada pelo paralelo de 16°49'18" de latitude sul, em sua interseção com o meridiano de 49°14'43", de longitude oeste.

Relevo e Hidrografia

O TERRITÓRIO se localiza em superfície levemente ondulada, com altitude aproximada de 800 metros, constituindo prolongamento da superfície de Goiânia. Está entalhada pelo ribeirão Santo Antônio e pelo córrego das Lajes, afluentes do rio Meia Ponte.

Clima

O CLIMA é do tipo mesotérmico e úmido. Sob a influência da altitude a temperatura média anual oscila entre 21 e 22°C. De maio a agosto, ocorrem as temperaturas mais baixas: as médias mensais entre 19 e 21°C e a média das mínimas entre 10 e 13°C. As temperaturas mínimas absolutas mais baixas são registradas em julho, em torno de 1 a 2°C. Os meses mais quentes são os de primavera (setembro a novembro) com média das máximas elevadas, oscilando entre 29 e 32°C e as máximas absolutas entre 36 a 38°C. A precipitação pluviométrica é alta em torno de 1.500 mm fortemente concentrada de novembro a março (80%), época de elevados excessos de água. As chuvas são escassas (6%) durante 5 meses, de maio a setembro, quando ocorrem pequenos déficits hídricos, inferiores a 200 mm.

Vegetação

A COBERTURA vegetal original se destacava pela ocorrência de matas — *Florestas Estacional Semi-decídua* — nos vales com afloramentos de rocha basáltica, e de vegetação não florestal arbóreo-herbácea semidecídua xeromorfa — *cerrados e cerradões*. Quase toda a vegetação original sofreu o desmatamento, inicialmente nas áreas da mata e posteriormente no cerrado e no cerradão, para a implantação de arrozais, substituídos posteriormente, em grande parte por pastagens e lavouras diversas.

Solos

DISTRIBUÍDOS em áreas de relevo plano e suavemente ondulado, aparecem principalmente solos minerais, muito profundos, argilosos a médio-argilosos, bem drenados, fortemente ácidos e com pequena reserva de nutrientes para as plantas (*latossolo vermelho-escuro*). Ocorrem também áreas com associações em forma de inclusões, solos com teores menores de óxido de ferro (*latossolo vermelho-amarelo*) e outros excessivamente drenados, arenosos susceptíveis a erosão e destituídos de minerais primários decomponíveis (*areias quartzosas vermelhas e amarelas*). A nordeste ocorre mancha de solos profundos, ácidos bem drenados, argilosos a médio-argilosos e moderada fertilidade em associação onde é o componente dominante (*podzólico vermelho-amarelo + latossolo vermelho-escuro*) e com bom aproveitamento agrícola.

ASPECTOS DEMOGRÁFICOS

Censo Demográfico

O CENSO Demográfico cadastrou 42.632 pessoas residindo em Aparecida de Goiânia, em 1.º de setembro de 1980. Destas, 20.719 residiam na área urbana e 21.694 eram do sexo masculino.

A densidade demográfica era de 111,31 habitantes por quilômetro quadrado.

A média geométrica de crescimento anual, no último decênio intercensitário, atingiu 19,3. Aparecida de Goiânia é o Município mais populoso entre os 17 da Microrregião de Meia-Ponte, que integra.

Movimento da População

REGISTRARAM-SE, em 1981, 892 nascimentos e 65 óbitos. Realizaram-se 401 casamentos.

ASPECTOS ECONÔMICOS

ENTRE as diversas atividades, têm predominância na economia municipal, a extração mineral, as indústrias de transformação e o serviço de hospedagem.

Censo Industrial

O CENSO Industrial de 1980 revelou a existência de 89 estabelecimentos que apresentaram produção avaliada em Cr\$ 849,7 milhões. Contaram-se 1.022 pessoas ocupadas.

Extração Vegetal

EM 1980 produziram-se 23.000 m³ de lenha, no valor de Cr\$ 2,8 milhões.

Censo Agropecuário

O CENSO Agropecuário de 1980 pesquisou 244 estabelecimentos, com 14.552 hectares.

Grupados por faixas de área total, distribuíam-se da forma a seguir:

GRUPOS DE ÁREA TOTAL (ha)	ESTABELECEMENTOS AGROPECUÁRIOS			
	Número		Área	
	Absoluto	Relativo (%)	Absoluta (ha)	Relativa (%)
TOTAL.....	244	100,0	14 552	100,0
Menos de 10.....	98	40,2	268	1,8
De 10 a menos de 100.....	103	42,2	3 697	25,4
De 100 a menos de 1 000.....	43	17,6	10 587	72,8

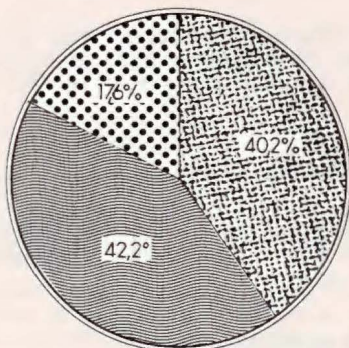
Encontraram-se lavouras permanentes em 164 estabelecimentos (270 ha) e temporárias, em 176 (1.340 ha).

Ocupavam-se nas atividades agropecuárias 937 pessoas. Registraram-se 27 tratores.

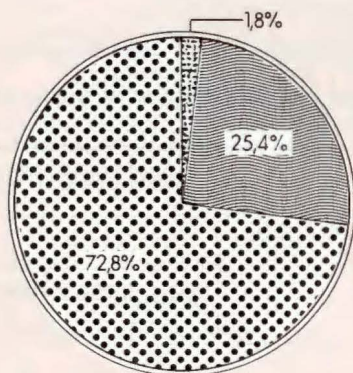
CENSO AGROPECUÁRIO

Estabelecimentos e área, segundo grupos de área total - 1980

Estabelecimentos



Área



Menos de 10 ha



De 10 a menos de 100 ha



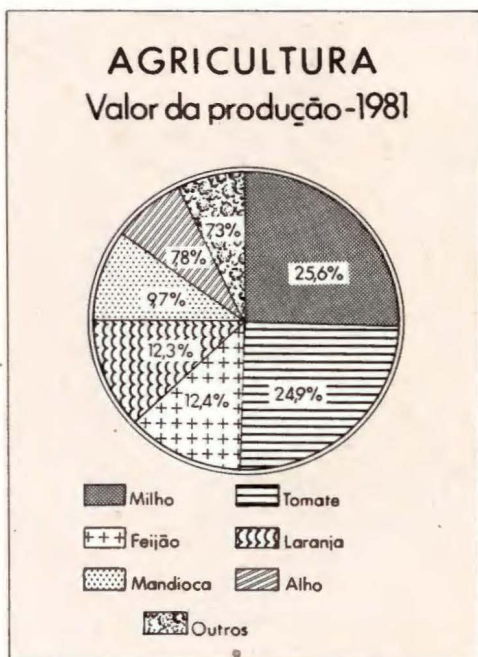
De 100 a menos de 1000 ha

Agricultura

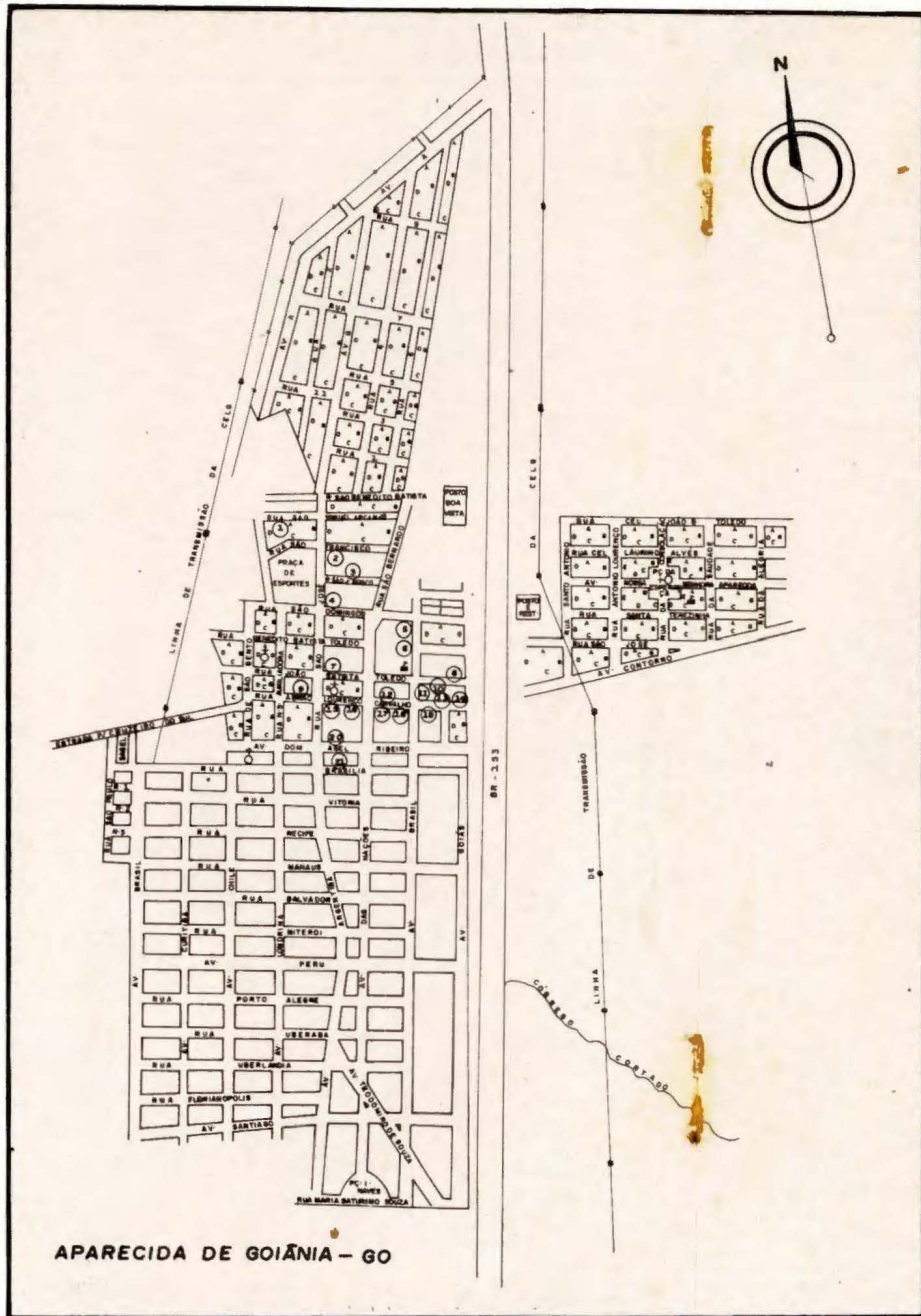
A SAFRA dos principais produtos agrícolas foi colhida em 449 hectares e avaliada em Cr\$ 11,6 milhões, em 1981.

PRINCIPAIS PRODUTOS AGRÍCOLAS	ÁREA COLHIDA (ha)	PRODUÇÃO AGRÍCOLA		
		Quantidade (t)	Valor	
			Absoluto (Cr\$ 1 000)	Relativo (%)
TOTAL.....	451	1 872	11 581	100,0
Milho.....	300	270	2 970	25,6
Tomate.....	6	120	2 880	24,9
Feijão.....	60	18	1 440	12,4
Laranja.....	12	951	1 427	12,3
Mandioca.....	20	280	1 120	9,7
Alho.....	2	6	900	7,8
Outros (1).....	51	227	844	7,3

(1) Em "outros" incluem-se: cana-de-açúcar, arroz e melancia



Há 1 armazém e 1 silo, com capacidade útil de 24.000 m³ e 8 t, respectivamente.

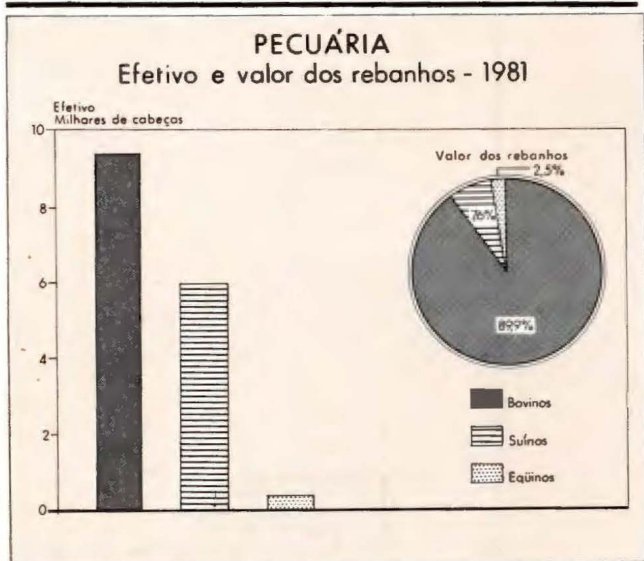


- 1 — Delegacia de Polícia
- 2 — Centro Comunitário
- 3 — Ginásio de Esportes
- 4 — Clube Recreativo
- 5 — Colégio Estadual de 2.º Grau Machado de Assis
- 6 — Biblioteca Ursulino Tavares Leão
- 7 — Telecomunicações de Goiás S/A — TELEGOIÁS
- 8 — Cartório do 2.º Ofício
- 9 — Centrais Elétricas de Goiás S/A — CELG
- 10 — Prefeitura Municipal
- 11 — Junta de Alistamento Militar
- 12 — Escritório do FUNRURAL
- 13 — Agência da ECT
- 14 — Banco Bamerindus S/A
- 15 — Banco do Brasil S/A
- 16 — Posto de Saúde
- 17 — Fórum
- 18 — Caixa Econômica do Estado de Goiás — CAIXEGO
- 19 — Cartório de Registro de Imóveis
- 20 — Cartório de Registro Civil
- 21 — Centro Espírita Eurípedes Barsanúlio

Pecuária

OS PRINCIPAIS rebanhos, totalizando 15.770 cabeças, foram avaliados em Cr\$ 138,8 milhões, em 1981.

PRINCIPAIS ESPÉCIES	REBANHOS		
	Efetivo (cabeças)	Valor	
		Absoluto (Cr\$ 1 000)	Relativo (%)
TOTAL	15 770	138 800	100,0
Bovinos.....	9 420	124 740	89,9
Suínos.....	6 000	10 560	7,6
Equínos.....	350	3 500	2,5



A produção de leite, em 1980, foi de 380 mil litros, no valor de Cr\$ 4,2 milhões.

As aves somavam 70.260 cabeças e foram avaliadas em Cr\$ 8,6 milhões, em 1981.

Comércio

O CENSO Comercial de 1980 apurou a existência de 173 estabelecimentos no Município.

O intercâmbio comercial tem na pedra britada, na areia e nos tijolos, seus principais produtos exportados, e nos gêneros alimentícios e nos artigos manufaturados em geral, os importados.

Construção Civil

CONCEDERAM-SE, em 1982, 230 licenças para construir. A área dos terrenos abrangia 195.500 m², dos quais 136.850 m² com edificações, sendo 116.323 m² residenciais e 20.527 m² comerciais. Atribuiu-se a essas edificações o valor de Cr\$ 2,8 bilhões. O número de licenças para ampliação elevou-se a 70, correspondente a 1.750 m². No mesmo ano, foram expedidas 310 licenças de "habite-se" para 170.500 m² de edificações, no valor de Cr\$ 3,4 bilhões.

Propriedade Imobiliária

O REGISTRO de Imóveis transcreveu, em 1982, 12.389 transmissões, no valor de Cr\$ 2,9 bilhões, das quais 656 por compra e venda (Cr\$ 146,0 milhões).

Foram inscritas 21 hipotecas convencionais, no valor de Cr\$ 151,0 milhões.

Serviços

O MUNICÍPIO conta com 14 hotéis, 4 postos de gasolina e álcool, 180 bares, botequins e semelhantes, 16 salões de barbeiro e 6 salões de beleza, entre os estabelecimentos de prestação de serviços.

Estabelecimentos Bancários

APARECIDA DE GOIÂNIA dispõe de 2 estabelecimentos, dos quais 1 oficial.

Transportes

O MUNICÍPIO é servido pelas rodovias federal BR-153, Belém-Brasília ou Bernardo Sayão, estadual GO-040 e por rodovias municipais.



As principais ligações rodoviárias por ônibus se fazem nos seguintes tempos médios:

LOCALIDADES	DISTÂNCIA (km)	TEMPO DE PERCURSO (horas)
Brasília (DF).....	226	03:45
Goiânia.....	18	00:15
Rio de Janeiro (RJ).....	1 382	23:15
São Paulo (SP).....	932	15:30
Belo Horizonte (MG).....	897	12:45
Hidrolândia.....	17	00:15
Aragoiânia.....	34	00:45
Bela Vista de Goiás.....	60	01:00

O Distrito-Sede era servido por 5 linhas de ônibus, achando-se 60 veículos em trânsito, em 1982.

Achavam-se registrados 98 automóveis e jipes, 31 caminhões, 5 camionetas, 1 ônibus e 2 veículos a motor não especificados, no mesmo ano.

Comunicações

A EMPRESA Brasileira de Correios e Telégrafos — ECT — mantém 1 agência no Município.

As comunicações telefônicas estão a cargo de um posto de serviço, achando-se instalados 80 aparelhos.

Em Aparecida de Goiânia captam-se, regularmente, transmissões da TV Anhangüera, Canal 2, TV Brasil Central, Canal 13 e TV Goiás, Canal 4, todas de Goiânia — GO.

ASPECTOS SOCIAIS

Urbanização

O IX RECENSEAMENTO Geral do Brasil contou, em 1980, 11.107 prédios e 12.235 domicílios. Destes, 8.902 estavam ocupados, 3.076 vagos, 184 eram usados ocasionalmente, 64 encontravam-se fechados e 9 constituíam habitações coletivas.

Dentre os domicílios particulares ocupados, 4.540 localizavam-se na zona urbana e 4.362 na rural.

Havia 453 consumidores de energia elétrica na Sede Municipal, em 1981.

Entre os principais logradouros registram-se 2 praças e parques, 17 avenidas e 31 ruas.

O Município é beneficiado pelo POLOCENTRO.

Assistência Médico-Sanitária

A ASSISTÊNCIA médico-sanitária está a cargo de 1 estabelecimento, com 180 leitos e de 1 sem internação.

O corpo de saúde é constituído de 10 médicos, 2 dentistas, 3 farmacêuticos e 2 auxiliares de enfermagem.

Funcionam 12 farmácias e drogarias.

Centro Social Urbano

HÁ 1 instituição em funcionamento no Município.

Religião

SEGUNDO o IX Recenseamento Geral do Brasil, contavam-se 36.300 católicos, 4.512 protestantes, 854 espíritas, 275 de outras religiões e 665 sem religião. Os demais não declararam fé religiosa.



Igreja Matriz

Profissionais Liberais

EXERCEM suas profissões no Município: 2 veterinários e 1 engenheiro.

ASPECTOS CULTURAIS

A POPULAÇÃO alfabetizada, segundo o Recenseamento Geral de 1980, era de 24.313 pessoas de 5 anos e mais: 12.601 no quadro urbano e 11.712 no rural. O índice de alfabetização era de 68,8%.

Ensino de 1.º Grau

NAS 30 unidades escolares do ensino de 1.º grau, matricularam-se 11.907 alunos sob orientação de 306 professores, em 1981.

Ensino de 2.º Grau

O ENSINO de 2.º grau era ministrado em 1 estabelecimento, com 2 cursos de habilitação profissional.



Colégio Estadual Machado de Assis

Em 1981, o corpo docente era constituído de 11 professores e o discente, de 43 alunos.

Os municipais dispõem de 4 bibliotecas.

ASPECTOS ADMINISTRATIVOS E POLÍTICOS

Finanças Públicas

EM APARECIDA DE GOIÂNIA a arrecadação da União atingiu Cr\$ 8,1 milhões; a do Estado, Cr\$ 35,5 milhões e a do Município, Cr\$ 70,7 milhões, realizando despesas no valor de Cr\$ 74,6 milhões (1980).



Prefeitura Municipal

O Orçamento Municipal para 1982 previa receita de Cr\$ 413,6 milhões e fixava igual despesa.

Há uma Coletoria Estadual.

Representação Política

A CAMARA Municipal é constituída de 11 vereadores.

Achavam-se inscritos nas eleições de 15 de novembro de 1982, 22.345 eleitores.

"A FUNDAÇÃO INSTITUTO BRASILEIRO DE GEOGRAFIA E ESTATÍSTICA — IBGE, de acordo com a Lei n.º 5.878, de 11 de maio de 1973, tem como objetivo básico assegurar informações e estudos de natureza estatística, geográfica, cartográfica e demográfica necessários ao conhecimento da realidade física, econômica e social do País, visando especialmente ao planejamento econômico e social e à segurança nacional. Para consecução deste objetivo atua o IBGE, principalmente, nas seguintes áreas: estatísticas primárias (contínuas e censitárias); estatísticas derivadas (indicadores econômicos e sociais, sistemas de contabilidade social e outros sistemas de estatísticas derivadas); pesquisas, análises e estudos estatísticos, demográficos, geográficos, geodésicos e cartográficos; levantamentos geodésicos e topográficos, mapeamento e outras atividades cartográficas; sistematização de dados sobre meio ambiente e recursos naturais, segundo a ocorrência, distribuição e freqüência."

IBGE

Presidente: **Jessé Montello**

Diretor de População e Social:

Valeria da Motta Leite

Diretor de Economia:

José Welisson Rossi

Diretor de Agropecuária, Recursos Naturais e Geografia:

Amaro da Costa Monteiro

Diretor de Geodésia e Cartografia:

Mauro Pereira de Mello

Diretor de Administração:

Aluizio Brandão de Albuquerque Mello

Diretor de Formação e Aperfeiçoamento de Pessoal:

Elias Paladino

Diretor de Informática:

Renato Galvão Flores Júnior

Rio de Janeiro, RJ, 8 de janeiro de 1985

