

GOIANINHA

NORDESTE

RIO GRANDE DO NORTE

BRASIL

A Fundação Instituto Brasileiro de Geografia e Estatística — IBGE promove o lançamento de Nova Série de Monografias Municipais, oferecendo ao usuário, em formato de fácil manuseio, informações disponíveis sobre os municípios brasileiros.

Os dados, embora resumidos, focalizam aspectos físico, demográfico, social, econômico e político-administrativo, retratando o desenvolvimento do País.



Edmar Lisboa Bacha
Presidente

GOIANINHA

RIO GRANDE DO NORTE

ASPECTOS FÍSICOS — *Área: 180 km²; altitude da Sede: 20 m, temperatura média anual: 24°C; precipitação pluviométrica anual: 1.000 mm.*

POPULAÇÃO RESIDENTE — *11.899 habitantes (Censo Demográfico — 1980); densidade demográfica: 66,10 habitantes por quilômetro quadrado.*

ASPECTOS ECONÔMICOS — *444 estabelecimentos agropecuários, 10 industriais, 120 do comércio varejista, 1 do atacadista e 27 de prestação de serviços (Censos Econômicos — 1980); 3 estabelecimentos bancários (2 oficiais).*

ASPECTOS CULTURAIS — *29,7%, índice de alfabetização; 26 unidades escolares do ensino de 1.º grau, 1 estabelecimento do ensino de 2.º grau; 1 biblioteca.*

URBANIZAÇÃO — *64 ruas, 7 praças e parques, 2.873 prédios, 1.125 ligados à rede de água; 15 estabelecimentos de serviços de alojamento e alimentação.*

ASSISTÊNCIA MÉDICA — *1 estabelecimento médico-sanitário com 17 leitos; 3 médicos, 1 dentista, 1 farmacêutico, 18 auxiliares de enfermagem, 3 parteiras; 2 farmácias e drogarias.*

ORÇAMENTO MUNICIPAL PARA 1982 — *Receita prevista e despesa fixada (milhões de cruzeiros): 62,4.*

REPRESENTAÇÃO POLÍTICA — *7 vereadores em exercício; 5.425 eleitores inscritos nas eleições de 1982.*

NOTAS HISTÓRICAS

EM 1635, o atual Município de Goianinha tinha o nome de Goacana, ou Viajana e era ocupado pelos índios Janduis, descendentes dos Cariris.

Meio século depois, a região já contava com uma população de brancos, possivelmente holandeses, localizados na ilha de Guarairas, onde construíram fortificações contra os ataques indígenas.

Há divergência sobre o início da exploração das terras, mas, segundo a tradição, a formação do núcleo populacional foi decorrente das sesmarias doadas a vendedores ambulantes, procedentes de Goiana Grande, Pernambuco, entre 1679 e 1690.

O primeiro nome dado à região — Goiana — vem do vocábulo tupi Guaiana — “abundância de caranguejos”. No século XVIII apareceu o topônimo Goianinha — Goiana Pequena — para distingui-la de Goiana Grande.

Formação Administrativa

O DISTRITO foi criado em 29 de março de 1938, pelo Decreto n.º 457 e o Município, em 7 de agosto de 1832.

Na Divisão Administrativa de 1911, figurou com os distritos de Goianinha, Espírito Santo, Piauí e Tibau. Atualmente, é composto pelo de Goianinha.

Organização Judiciária

O TERMO foi criado em 31 de outubro de 1938 e a Comarca, em 30 de dezembro de 1943.

Atualmente, é de 2.^a entrância e sua jurisdição abrange os termos de Goianinha, Arês e Espírito Santo.

O Poder Judiciário é representado pelo Juiz de Direito e o Ministério Público, pelo Promotor.

Acham-se habilitados, ao exercício da profissão, 3 advogados.

TURISMO

ENTRE as principais atrações, destacam-se:

- Cachoeira de Jundiá, formada pelo rio das Pedras, onde há uma queda de cerca de 10 metros. Fica a 14 km da Cidade.

- Propriedade Bosque — belíssimo recanto, onde o rio das Pedras, forma uma piscina natural, cercada de árvores nativas.
- Festa da Padroeira, Nossa Senhora dos Prazeres, iniciada no Domingo da Ressurreição de Cristo.

ASPECTOS FÍSICOS

Localização Geográfica

SITUADO na Mesorregião e na Microrregião de Natal, Goianinha, com área de 180 km², é limitado ao norte pelos Municípios de São José do Mipibu e Arês; ao sul, pelo de Canguaretama; a leste, pelos de Timbaú do Sul, Vila Flor e Canguaretama; a oeste, pelo de Espírito Santo. A Sede Municipal, a 20 m de altitude, tem sua posição geográfica determinada pelo paralelo de 6°16'00" de latitude sul em sua interseção com o meridiano de 35°12'38" de longitude oeste.

Relevo e Hidrografia

DUAS UNIDADES de relevo caracterizam o território municipal: a primeira corresponde a tabuleiros litorâneos, elaborados em sedimentos areno-argilosos, pertencentes ao Grupo Barreiras, com altitudes em torno de 50 metros; a segunda é constituída pela planície aluvial do rio Jacu.

A rede de drenagem é formada pelos rios: Catu, Guarabira e Jacu.

Clima

TROPICAL *megatérmico e subúmido*. O total anual de chuvas é de 1.000 mm, em média, porém mal distribuídas, tendo duas estações muito bem definidas pelo regime de chuvas. O período mais chuvoso estende-se normalmente de fevereiro a agosto, porém a maior concentração das chuvas ocorre de março a julho, responsável por 72% das chuvas anuais, em média. De outono-inverno, geralmente, registram excedentes hídricos moderados que totalizam de 200 a 250 mm. De setembro a janeiro as chuvas são, em geral, escassas, representando cerca de 12% do total anual. Conseqüentemente, os solos são deficitários em umidade, apresentando déficits hídricos moderados que podem alcançar 300 a 350 mm. A temperatura média anual é em torno de 24°C, com pequena variabilidade térmica sazonal. Verão normalmente quente com média das máximas

em torno de 32°C, enquanto o inverno é mais ameno, com média das mínimas situando-se em torno de 19°C.

Vegetação

A COBERTURA vegetal do Município é constituída pela *floresta estacional semidecídua*; pelo contato do *cerrado* com a *floresta estacional* e com a *caatinga*. No baixo curso do rio Jacu, há ocorrência de *manguezal*. Todas as formações, com exceção da última, apresentam-se inteiramente alteradas em função de lavouras cíclicas.

Solos

HÁ ASSOCIAÇÃO de solos profundos contendo minerais insolúveis, pouco desenvolvidos, de baixa capacidade de retenção de umidade, excessivamente drenados e com baixa fertilidade natural; com solos medianamente profundos a profundos, ácidos saturados com alumínio, quase sempre susceptíveis à erosão e a solos profundos a muito profundos, bem desenvolvidos, bastante porosos e de baixa fertilidade natural (*areias quartzosas + podzólico vermelho-amarelo + latossolo vermelho-amarelo*). Há solos alagados mal drenados, pouco desenvolvidos, salinos, ocorrendo normalmente próximo às desembocaduras dos rios sob influência das marés, com grande limitação agrícola, que aparecem em manchas isoladas ou em associação com os solos anteriormente descritos (*solos indiscriminados de mangue*).

ASPECTOS DEMOGRÁFICOS

Censo Demográfico

O CENSO Demográfico cadastrou 11.899 pessoas residindo em Goianinha, em 1.º de setembro de 1980. Entre a população residente, 6.035 achavam-se na área rural e 6.055 pessoas eram do sexo masculino.

A densidade demográfica era de 66,10 habitantes por quilômetro quadrado.

A média geométrica de crescimento anual, no último decênio intercensitário, atingiu 1,95. Goianinha era o 8.º Município mais populoso entre os 18 da Microrregião de Natal, que integra.

Movimento da População

REGISTRARAM-SE, em 1981, 854 nascimentos e 86 óbitos. Realizaram-se 164 casamentos.

ASPECTOS ECONÔMICOS

ENTRE as diversas atividades, têm predominância na economia municipal as culturas agrícolas, a pecuária e o comércio.

Indústria

O CENSO industrial de 1980 revelou a existência de 10 estabelecimentos, que apresentaram produção avaliada em Cr\$ 63,8 milhões. Contaram-se 217 pessoas ocupadas, sendo 186 ligadas à produção.

Foram pagos salários no total de Cr\$ 11,1 milhões, dos quais Cr\$ 10,3 milhões ao pessoal ligado à produção.

As despesas atingiram total de Cr\$ 9,7 milhões (Cr\$ 7,6 milhões com matérias-primas, materiais e componentes).

O valor da transformação industrial alcançou Cr\$ 54,1 milhões.

Extração Vegetal

EM 1980 produziram-se 30.000 m³ de lenha, 59 t de carvão vegetal e 1 t de castanha-de-caju, nos valores de Cr\$ 3,6 milhões, Cr\$ 236,0 milhares e Cr\$ 30,0 milhares, respectivamente.

Silvicultura

DENTRE as principais espécies existentes em Goiânia, ocupando 13 hectares, contaram-se 28.000 árvores de eucalipto.

Censo Agropecuário

O CENSO Agropecuário de 1980 pesquisou 444 estabelecimentos, com 19.435 hectares.

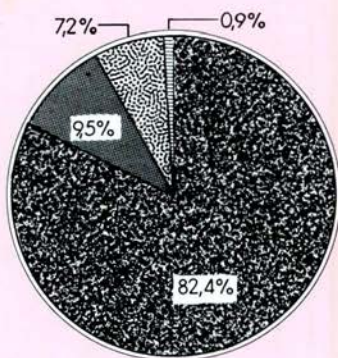
Grupados por faixas de área total, distribuíam-se da forma a seguir:

GRUPOS DE ÁREA TOTAL (ha)	ESTABELECIMENTOS AGROPECUÁRIOS			
	Número		Área	
	Absoluto	Relativo (%)	Absoluta (ha)	Relativa (%)
TOTAL	444	100.0	19 435	100.0
Menos de 10.....	366	82.4	493	2.5
De 10 a menos de 100.....	42	9.5	1 789	9.2
De 100 a menos de 1 000.....	32	7.2	7 977	41.1
De 1 000 a menos de 10 000.....	4	0.9	9 176	47.2

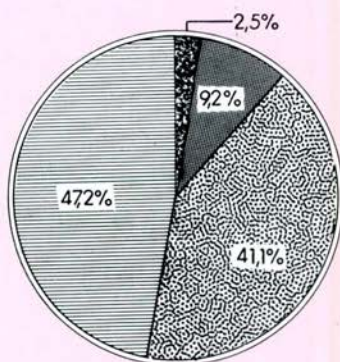
CENSO AGROPECUÁRIO





Estabelecimentos e área, segundo grupos de área total - 1980

Estabelecimentos



Área



-  Menos de 10ha
-  De 10 a menos de 100ha
-  De 100 a menos de 1000ha
-  De 1000 a menos de 10000ha

Encontraram-se lavouras permanentes em 150 estabelecimentos (1.014 ha) e temporárias, em 391 (5.311 ha).

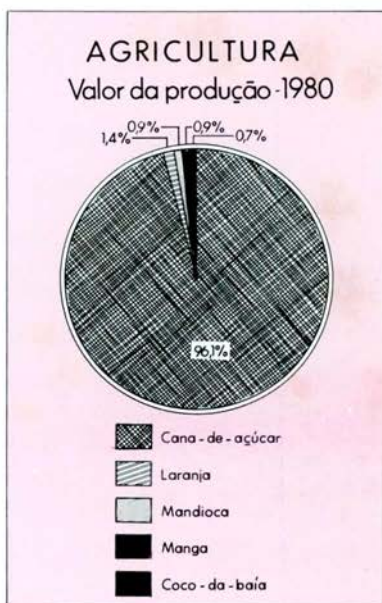
Ocupavam-se nas atividades agropecuárias 2.792 pessoas. Registraram-se 70 tratores.

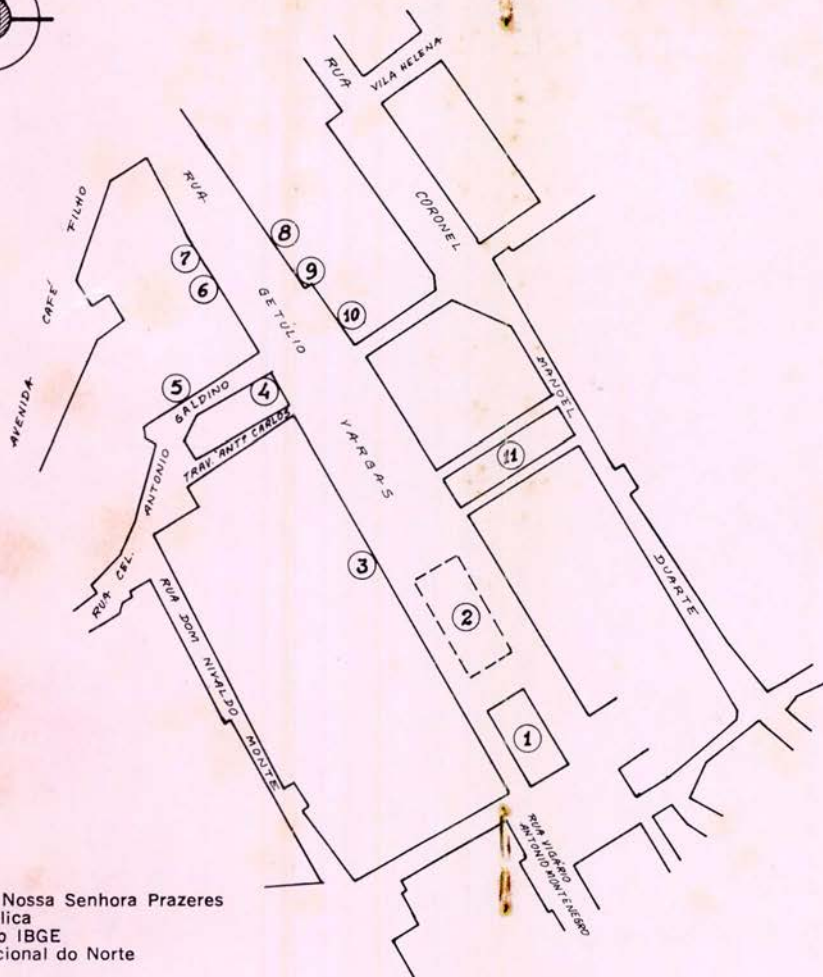
Agricultura

A SAFRA dos principais produtos agrícolas foi colhida em 3.955 hectares e avaliada em Cr\$ 195,2 milhões, em 1980.

PRINCIPAIS PRODUTOS AGRÍCOLAS	ÁREA COLHIDA (ha)	PRODUÇÃO AGRÍCOLA		
		Quantidade (t)	Valor	
			Absoluto (Cr\$ 1 000)	Relativo (%)
TOTAL.....	3 955	...	195 172	100,0
Cana-de-açúcar.....	3 780	186 955	187 515	96,1
Laranja (1).....	15	2 700	2 700	1,4
Mandioca.....	40	400	1 800	0,9
Manga (1).....	70	1 750	1 750	0,9
Coco-da-baía (1).....	50	201	1 407	0,7

(1) Quantidade em 1.000 frutos.





- 1 — Matriz de Nossa Senhora Prazeres
- 2 — Praça Pública
- 3 — Agência do IBGE
- 4 — Banco Nacional do Norte
- 5 — CAERN
- 6 — Caixa Econômica Federal
- 7 — Prefeitura Municipal
- 8 — Clube Municipal
- 9 — CIDA
- 10 — Grupo Escolar
- 11 — Mercado Público

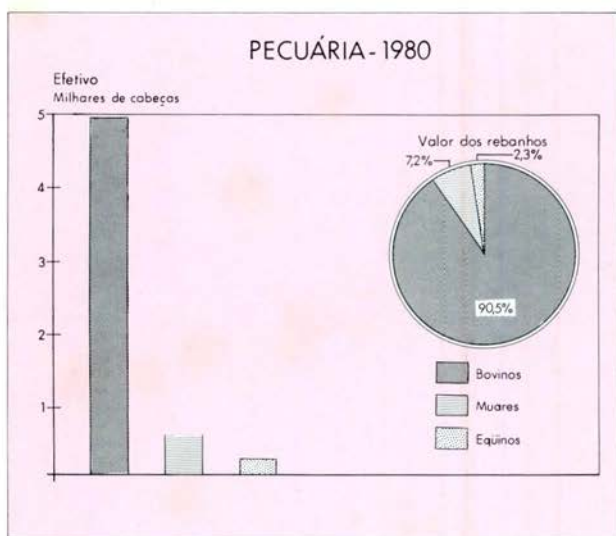
Centro da Cidade de GOIANINHA - RN

IBGE - DEGE / RN Esc. Aprox. 1:2000
 Cop. Des. de Antonio JUN / 83

Pecuária

OS PRINCIPAIS rebanhos, totalizando 5.745 cabeças, foram avaliados em Cr\$ 116,4 milhões, em 1980.

PRINCIPAIS ESPÉCIES	REBANHOS		
	Efetivo (cabeças)	Valor	
		Absoluto (Cr\$ 1 000)	Relativo (%)
TOTAL	5 745	116 427	100,0
Bovinos.....	4 939	105 349	90,5
Muare.....	600	8 400	7,2
Equinos.....	206	2 678	2,3



A produção de leite, no mesmo ano, foi de 142 mil litros, no valor de Cr\$ 2,8 milhões.

Comércio

O CENSO Comercial de 1980 apurou a existência de 1 estabelecimento do comércio atacadista e 120 do varejista, alcançando o valor das vendas Cr\$ 134,6 milhões.

O intercâmbio comercial tem na cana-de-açúcar, coco-da-baía e telhas de cerâmica, seus principais produtos exportados, e nos gêneros alimentícios, adubos químicos e ferragens, os importados.

Construção Civil

CONCEDERAM-SE, em 1982, 80 licenças para construir. A área dos terrenos abrangia 7.904 m², dos quais 5.804 m² com edificações residenciais. Atribuiu-se a essas edificações o valor de Cr\$ 20,0 milhões. O número de licenças para ampliação elevou-se a 52, correspondente a 4.805 m². No mesmo ano, foram expedidas 80 licenças de "habite-se" para 5.804 m² de edificações, no valor de Cr\$ 20,0 milhões.

Propriedade Imobiliária

O REGISTRO de Imóveis transcreveu, em 1982, 193 transmissões, no valor de Cr\$ 83,0 milhões, das quais 192 por compra e venda (Cr\$ 69,0 milhões).

Foram inscritas 61 hipotecas convencionais, no valor de Cr\$ 59,0 milhões.

Serviços

SEGUNDO o Censo dos Serviços — 1980, havia 27 estabelecimentos em funcionamento em Goianinha: 15 de serviços de alojamento e alimentação; 5 de reparação, manutenção, instalação e confecção sob medida; 3 de serviços pessoais e de higiene pessoal; 1 de serviços de radiodifusão, televisão e diversões e 3 de serviços auxiliares diversos. Nessas atividades ocupavam-se 51 pessoas, sendo de 49 a média mensal do pessoal ocupado.

A receita foi de Cr\$ 14,4 milhões.

Estabelecimentos Bancários

GOIANINHA dispõe de 3 estabelecimentos, dos quais 2 oficiais.

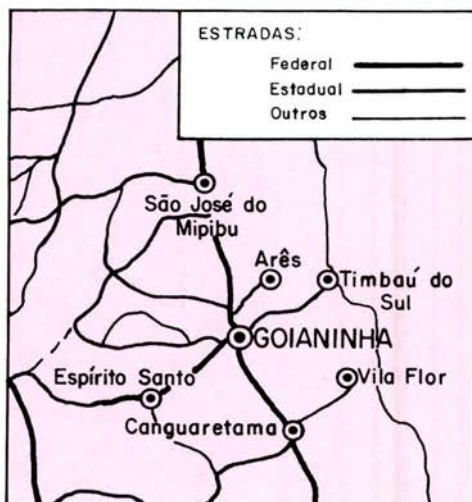


Agência do Banco do Brasil

Transportes

O MUNICÍPIO é servido pela rodovia federal BR-101; estadual RN-003 e por rodovias municipais.

Quanto à ferrovia, serve-o a Rede Ferroviária Federal S/A.



As principais ligações rodoviárias por ônibus se fazem nos seguintes tempos médios:

LOCALIDADES	DISTÂNCIA (km)	TEMPO DE PERCURSO (horas)
Brasília (DF).....	3 105	49 :10
Natal.....	60	01 :05
Rio de Janeiro (RJ).....	2 590	41 :15
São Paulo (SP).....	2 977	46 :15
Recife (PE).....	215	03 :15
Arês.....	14	00 :15
Canguaretama.....	15	00 :15
Espírito Santo.....	15	00 :15
Tibau do Sul.....	20	00 :25

Em 1982, achavam-se registrados 36 automóveis e jipes, 24 caminhões, 23 camionetas e 9 veículos a motor não especificados.

Comunicações

A EMPRESA Brasileira de Correios e Telégrafos — ECT — mantém 1 agência no Município.

As comunicações telefônicas estão a cargo de 1 posto de serviço.

Em Goianinha captam-se, regularmente, transmissões da TV Globo — Canal 13 — Recife-PE e TV Universitária — Canal 5 — Natal-RN.

ASPECTOS SOCIAIS

Urbanização

O IX RECENSEAMENTO Geral do Brasil contou, em 1980, 2.873 prédios e 2.595 domicílios. Destes, 2.137 estavam ocupados, 421 vagos, 21 eram usados ocasionalmente, 11 encontravam-se fechados e 5 constituíam habitações coletivas.

Dentre os domicílios particulares ocupados, 1.060 localizavam-se na zona urbana e 1.077, na rural.

Havia 987 consumidores de energia elétrica na na Sede Municipal, em 1981.

Dos prédios existentes, 1.125 estavam ligados à rede de abastecimento de água.

Entre os principais logradouros, registram-se 7 praças e parques e 64 ruas.



Praça da Matriz

O Município é beneficiado pelo Programa PROVÁRZEAS.

Assistência Médico-Sanitária

A ASSISTÊNCIA médico-sanitária estava a cargo de 1 estabelecimento, com 17 leitos.

O corpo de saúde era constituído de 3 médicos, 1 dentista, 1 farmacêutico, 3 parteiras, 18 auxiliares de enfermagem, em 1981.

Funcionavam 2 farmácias e drogarias.

Religião

SEGUNDO o IX Recenseamento Geral do Brasil, contavam-se 11.610 católicos, 249 protestantes, 14 espíritas e 22 sem religião. Os demais não declararam fé religiosa.



Igreja Matriz de Nossa Senhora dos Prazeres

Profissionais Liberais

EXERCIAM suas profissões no Município em 1981: 1 veterinário, 1 engenheiro, 1 agrônomo e 3 técnicos de contabilidade.

ASPECTOS CULTURAIS

A POPULAÇÃO alfabetizada, segundo o Recenseamento Geral de 1980, era de 2.925 pessoas de 5 anos e mais: 1.924 no quadro urbano e 1.001 no rural. O índice de alfabetização era de 29,7%.

Ensino de 1.º Grau

NAS 26 unidades escolares do ensino de 1.º grau, matricularam-se 2.020 alunos sob orientação de 68 professores, em 1981.

Ensino de 2.º Grau

O ENSINO de 2.º grau era ministrado em 1 estabelecimento, com 1 curso de habilitação profissional.

Em 1981, o corpo docente era constituído de 27 professores e o discente, de 517 alunos.

Outros Aspectos

OS MUNICÍPIES dispunham de 1 biblioteca.

ASPECTOS ADMINISTRATIVOS E POLÍTICOS

Finanças Públicas

EM GOIANINHA a arrecadação do Estado atingiu Cr\$ 11,4 milhões. O Município arrecadou Cr\$ 19,0 milhões, realizando despesas no valor de Cr\$ 18,3 milhões (1980).



Prefeitura Municipal

O Orçamento Municipal para 1982 previa receita de Cr\$ 62,4 milhões e fixava igual despesa.

A arrecadação Federal de Goianinha se realiza no Município de São José de Mipibu.

Há uma Agência de Rendas, órgão de arrecadação estadual. Os municípios incluídos na sua área de arrecadação são Tibau do Sul e Várzea.

Representação Política

A CÂMARA Municipal é constituída de 7 vereadores.

Achavam-se inscritos, nas eleições de 15 de novembro de 1982, 5.425 eleitores.

IBGE

Presidente: Edmar Lisboa Bacha

Diretor-Geral: Regis Bonelli

Diretor de População e Social:
Cláudio Leopoldo Salm

Diretor de Economia:
Eduardo Augusto de Almeida Guimarães

Diretor de Agropecuária, Recursos Naturais e Geografia:
Charles Curt Mueller

Diretor de Geodésia e Cartografia:
Mauro Pereira de Mello

Diretor de Administração:
Alexandre de Amaral Rezende

Diretor de Formação e Aperfeiçoamento de Pessoal:
Suzana Pinheiro Machado Mueller

Diretor de Informática:
Mario Aloysio Telles Ribeiro

"A FUNDAÇÃO INSTITUTO BRASILEIRO DE GEOGRAFIA E ESTATÍSTICA — IBGE, de acordo com a Lei n.º 5.878, de 11 de maio de 1973, tem como objetivo básico assegurar informações e estudos de natureza estatística, geográfica, cartográfica e demográfica necessários ao conhecimento da realidade física, econômica e social do País, visando especialmente ao planejamento econômico e social e à segurança nacional. Para consecução deste objetivo atua o IBGE, principalmente, nas seguintes áreas: estatísticas primárias (contínuas e censitárias); estatísticas derivadas (indicadores econômicos e sociais, sistemas de contabilidade social e outros sistemas de estatísticas derivadas); pesquisas, análises e estudos estatísticos, demográficos, geográficos, geodésicos e cartográficos; levantamentos geodésicos e topográficos, mapeamento e outras atividades cartográficas; sistematização de dados sobre meio ambiente e recursos naturais, segundo a ocorrência, distribuição e freqüência."

