

LUIS DOMINGUES

MARANHÃO

NORDESTE

BRASIL

A Fundação Instituto Brasileiro de Geografia e Estatística — IBGE promove o lançamento de Nova Série de Monografias Municipais, oferecendo ao usuário, em formato de fácil manuseio, informações disponíveis sobre os municípios brasileiros.

Os dados, embora resumidos, focalizam aspectos físico, demográfico, social, econômico e político-administrativo, retratando o desenvolvimento do País.



Edmar Lisboa Bacha
Presidente

LUÍS DOMINGUES

MARANHÃO

ASPECTOS FÍSICOS — Área: 1.327 km²; altitude da Sede: 5 m; temperatura média anual: 27°C; precipitação pluviométrica anual: 2.000 a 2.300 mm.

POPULAÇÃO RESIDENTE — 6.089 habitantes (Censo Demográfico — 1980); densidade demográfica: 4,59 habitantes por quilômetro quadrado.

ASPECTOS ECONÔMICOS — 1.008 estabelecimentos agropecuários, 6 industriais, 103 do comércio varejista e 7 de prestação de serviços (Censos Econômicos — 1980).

ASPECTOS CULTURAIS — 45,3%, índice de alfabetização; 21 unidades escolares do ensino de 1.º grau; 2 bibliotecas.

URBANIZAÇÃO — 1 avenida, 2 ruas, 2 praças; 1.289 prédios; 2 estabelecimentos de serviços de alojamento e alimentação.

ASSISTÊNCIA MÉDICA — 1 estabelecimento médico-sanitário com 21 leitos e 1 sem internação; 1 dentista, 2 auxiliares de enfermagem; 2 farmácias.

ORÇAMENTO MUNICIPAL PARA 1982 — Receita prevista e despesa fixada (milhões de cruzeiros): 23,8.

REPRESENTAÇÃO POLÍTICA — 9 vereadores em exercício; 2.011 eleitores inscritos nas eleições de 1982.

NOTAS HISTÓRICAS

O POVOADO que deu origem ao Município, em 1880, chamava-se Olho d'Água caracterizando a existência de uma nascente, no local conhecido por Borboletal.

Em 1922, a Câmara Municipal deu o título de Vila de Carutapera ao povoado.

Elevada a Município em 1961, a Vila foi desmembrada de Carutapera, com a denominação de Luís Domingues. O novo topônimo é uma homenagem a Luís Antônio Domingues da Silva, jurista, natural de Turiaçu. Foi Deputado Geral no Império, Federal na República e Governador do Maranhão, falecendo em 1922, na Cidade de São Luís.

Formação Administrativa

O DISTRITO foi criado em 6 de dezembro de 1938, pelo Decreto-Lei Estadual n.º 159 e o Município, em 26 de dezembro de 1961, pela Lei n.º 2.176.

Na ocasião, era composto do distrito de Luís Domingues, situação em que permanece.

Organização Judiciária

O TERMO foi criado em 26 de dezembro de 1961. Pertence atualmente à Comarca de Carutapera.

TURISMO

ENTRE as atrações destacam-se:

- Praia da Boa Vista que, juntamente com as ilhas de Tinteiro, Canudos, Malha e a Serra Oca, formam bonita paisagem;
- Igreja Matriz de São João, patrimônio histórico da Cidade;
- Pilar de São Pedro, situado no meio do rio Iriri-Mirim;
- Festa de São João, Padroeiro da Cidade, realizada a 24 de junho; atrai inúmeros visitantes das localidades vizinhas;

- Círio de Nazaré, festa realizada no terceiro domingo de setembro, é muito concorrida. A feira de artesanato é bastante movimentada.

ASPECTOS FÍSICOS

Localização Geográfica

SITUADO na Mesorregião do Oeste Maranhense e na Microrregião de Gurupi, Luís Domingues, com área de 1.327 km², é limitado ao norte pelo oceano Atlântico; ao sul, pelos Municípios de Carutapera e Godofredo Viana; a leste, pelo de Godofredo Viana; a oeste, pelo de Carutapera. A Sede Municipal, a 5 m de altitude, tem sua posição geográfica determinada pelo paralelo de 1° 18' de latitude sul, em sua interseção com o meridiano de 45° 53' de longitude oeste.

Relevo e Hidrografia

O RELEVO compreende várias feições. A primeira é a da baixada litorânea, modelada em sedimentos argilosos recentes, sujeita à oscilação das marés e caracterizada por uma série de reentrâncias que correspondem a "rias", com a baía de Tromai e pela presença de ilhas, como a da Malha. Para o interior, surge a segunda feição representada por relevo modelado em rochas cristalinas, com topografia dissecada em colinas. Ao sul, as rochas cristalinas são parcialmente recobertas por sedimentos cretáceos originando uma terceira feição de topografia tabular. A altitude oscila do nível do mar a algumas dezenas de metros.

A rede hidrográfica é constituída pelos rios Tromai e Iriiaçu e por vários igarapés.

Clima

SITUADO no litoral ocidental maranhense, o clima de Luís Domingues é *tropical megatérmico*, muito quente e *úmido*. Totais pluviométricos anuais geralmente elevados, entre 2.000 e 2.300 mm, distribuídos em duas estações bem definidas pelo regime de chuvas. A estação chuvosa é normalmente mais prolongada que a estação seca, abrangendo geralmente 7 meses (janeiro a julho), concentrando cerca de 80% das chuvas anuais, em média. Nesta

época é grande a umidade retida no solo e, apesar das elevadas necessidades ambientais de água (cerca de 1.700 mm anuais), os excedentes hídricos podem alcançar de 1.000 a 1.200 mm, sobretudo de fevereiro a julho. Ao contrário, o período de agosto a dezembro é muito seco, contribuindo normalmente com apenas 4% das chuvas anuais. Conseqüentemente, as deficiências hídricas nessa época são moderadas e podem atingir de 400 a 500 mm, principalmente de setembro a novembro, que são os meses mais secos. Temperaturas normalmente elevadas durante todo o ano, especialmente nos meses de primavera (setembro a novembro) que, além de serem os mais quentes são também os mais secos. A temperatura média anual situa-se em torno de 27°C, e a amplitude térmica média anual é muito pequena, cerca de 2°C. A média das máximas é em todos os meses, superior a 30°C, sendo mais elevada na primavera (32°C) quando costuma registrar máximas absolutas mais elevadas (36 a 38°C). A média das mínimas é normalmente superior a 22°C, em qualquer mês e as mínimas absolutas, mesmo nos meses mais frios (junho a agosto), costumam ser superiores a 18°C.

Vegetação

A ÁREA municipal é recoberta por dois tipos principais de vegetação: o *manguezal* (formação florestal, perenifólia, paludosa, marítima) pouco alterado; para o sul, aparece a *floresta amazônica de terra firme*, com características hileianas (formação florestal, perenifólia, higrófila). As atividades agropecuárias modificaram, em grande parte, a vegetação do tipo florestal.

Solos

HÁ associação de solos argilosos e de textura média, com concreções, profundos e medianamente profundos, moderadamente e mal drenados, susceptíveis à erosão e de fertilidade natural variando de baixa a média. São solos minerais e organo-minerais normalmente ácidos (*laterita hidromórfica* + *podzólico vermelho-amarelo* + *solos gley* + *latossolo vermelho-amarelo*). Na parte central aparece mancha com associação de solos minerais argilosos com concreções e arenosos, medianamente profundos a profundos, muito permeáveis, excessivamente a bem drenados, ácidos, com bastante susceptibilidade à erosão e de fertilidade natural baixa (*podzólico vermelho-amarelo* + *areias quartzosas*). Próximo ao litoral, encontramos solos argilosos pouco desenvolvidos, muito mal drenados, molhados durante todo ano devido ao fenômeno das marés a que estão submetidos. São de fertilidade limitada pelo alto conteúdo de sais que possuem e por apresentarem excesso de água (*solos indiscriminados de mangue*).

ASPECTOS DEMOGRÁFICOS

Censo Demográfico

O CENSO Demográfico cadastrou 6.089 pessoas residindo em Luís Domingues, em 1.º de setembro de 1980. Destas, 3.265 achavam-se na área rural e 3.185 eram do sexo masculino.

A densidade demográfica era de 4,59 habitantes por quilômetro quadrado.

A média geométrica de crescimento anual, no último decênio intercensitário, atingiu 0.23.

Movimento da População

REGISTRARAM-SE, em 1981, 1.363 nascimentos e 23 óbitos. Realizaram-se 102 casamentos.

ASPECTOS ECONÔMICOS

ENTRE as diversas atividades, têm predominância na economia municipal, a pesca, as culturas agrícolas (fibra de malva, milho, arroz, mandioca e feijão) e a pecuária.

Indústria

O CENSO Industrial de 1980 revelou a existência de 6 estabelecimentos, que apresentaram produção avaliada em Cr\$ 4,4 milhões. Contaram-se 22 pessoas ocupadas, sendo 15 ligadas à produção.

Foram pagos salários no total de Cr\$ 877,0 milhares.

As despesas com operações industriais atingiram total de Cr\$ 2,0 milhões (Cr\$ 1,9 milhão com matérias-primas, materiais e componentes).

O valor da transformação industrial alcançou Cr\$ 2,4 milhões.

Extração Vegetal

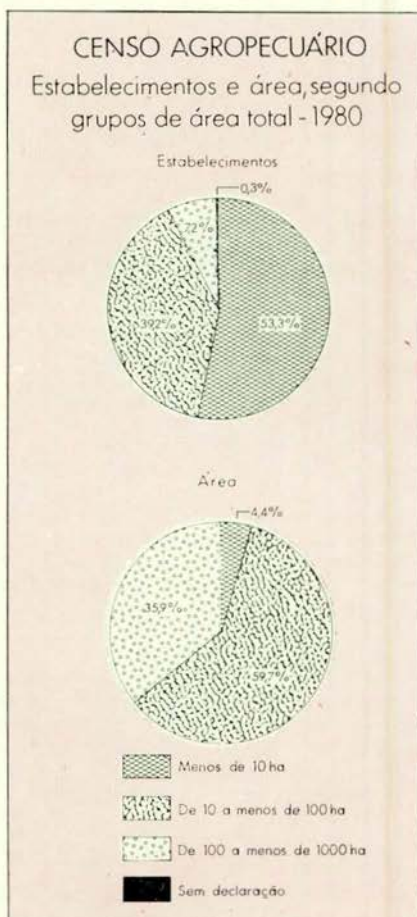
EM 1982, produziram-se 320 m³ de madeira em toras, 14.400 m³ de lenha, 216 t de carvão vegetal, e 30 t de açaí, nos valores de Cr\$ 176,0 milhares, Cr\$ 1,0 milhão, Cr\$ 648,0 milhares e Cr\$ 120,0 milhares, respectivamente.

Censo Agropecuário

O CENSO Agropecuário de 1980 pesquisou 1.008 estabelecimentos, com 27.657 hectares.

Grupados por faixas de área total, distribuíam-se da forma a seguir:

GRUPOS DE ÁREA TOTAL (ha)	ESTABELECEMENTOS AGROPECUÁRIOS			
	Número		Área	
	Absoluto	Relativo (%)	Absoluta (ha)	Relativa (%)
TOTAL	1 008	100,0	27 657	100,0
Menos de 10.....	537	53,3	1 225	4,4
De 10 a menos de 100.....	395	39,2	16 501	59,7
De 100 a menos de 1 000.....	73	7,2	9 931	35,9
Sem declaração.....	3	0,3



Encontraram-se lavouras permanentes em 85 estabelecimentos (220 ha) e temporárias, em 999 (3.576 ha).

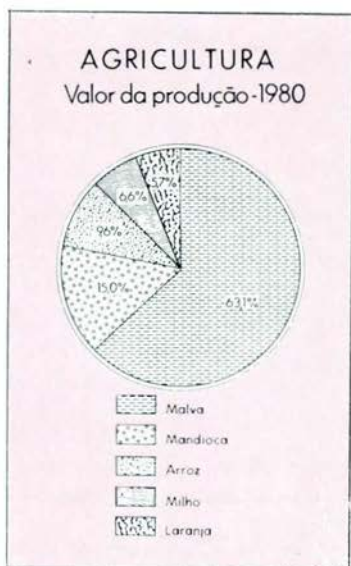
Ocupavam-se nas atividades agropecuárias 4.186 pessoas.

Agricultura

A SAFRA dos principais produtos agrícolas foi colhida em 3.545 hectares e avaliada em Cr\$ 49,0 milhões, em 1980.

PRINCIPAIS PRODUTOS AGRÍCOLAS	ÁREA COLHIDA (ha)	PRODUÇÃO AGRÍCOLA		
		Quantidade (t)	Valor	
			Absoluto (Cr\$ 1 000)	Relativo (%)
TOTAL	3 545	...	49 005	100,0
Malva.....	1 300	1 105	30 940	63,1
Mandioca.....	927	9 260	7 361	15,0
Arroz.....	500	566	4 679	9,6
Milho.....	800	528	3 226	6,6
Laranja (1).....	18	2 799	2 799	5,7

(1) Quantidade em 1000 frutos.

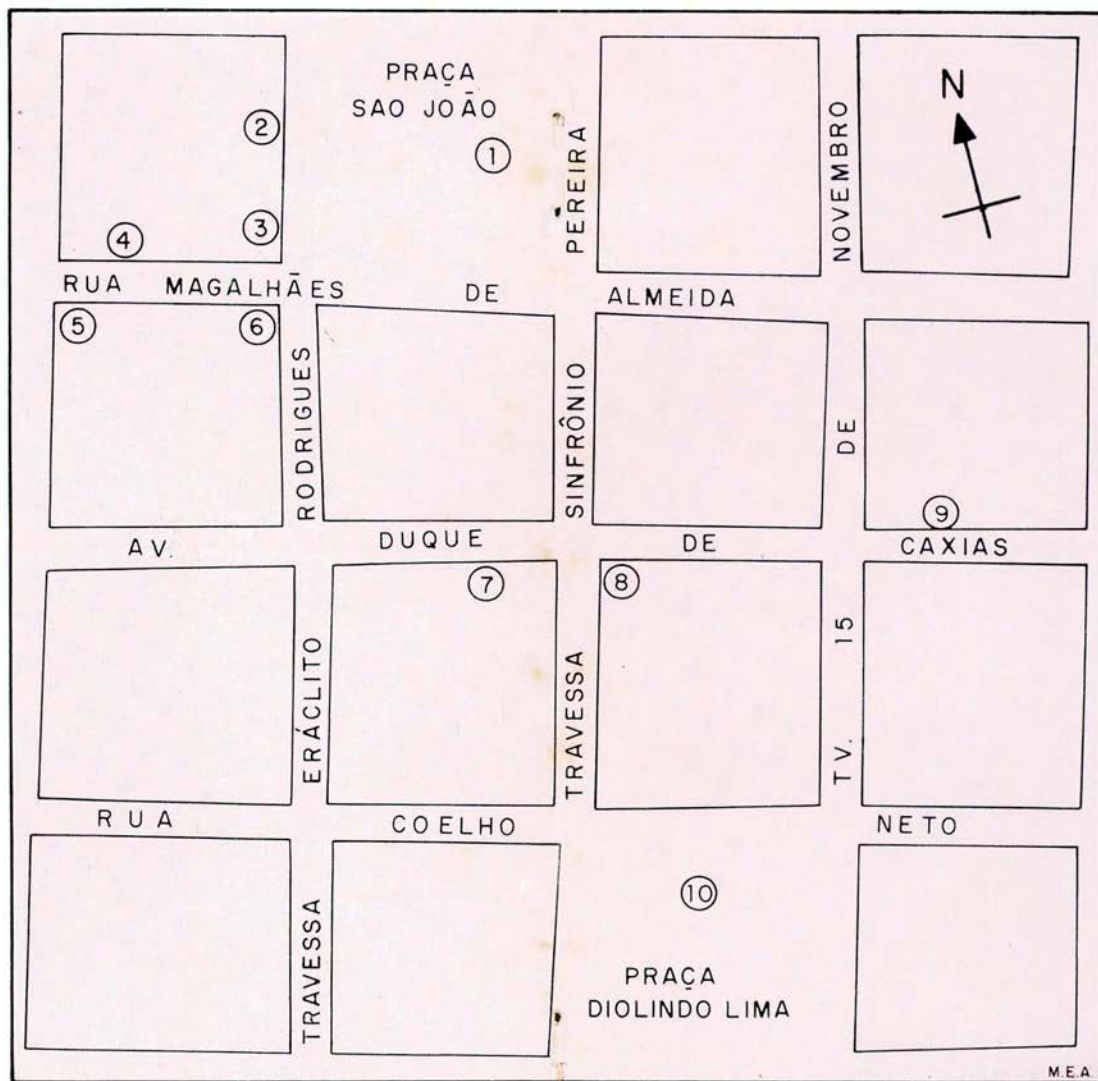


Pecuária

OS PRINCIPAIS rebanhos, totalizando 5.447 cabeças, foram avaliados em Cr\$ 24,9 milhões, em 1980.

LUÍS DOMINGUES - MA

PLANTA DO CENTRO DA CIDADE



- 1 — Igreja de São João
- 2 — Miniposto Médico Municipal
- 3 — Prefeitura Municipal
- 4 — Delegacia de Polícia
- 5 — Posto da TELMA — Telecomunicações do Maranhão
- 6 — Coletoria Estadual
- 7 — Cartório do Ofício Único
- 8 — Secretaria de Educação Municipal
- 9 — Ambulatório Bom Jesus
- 10 — Mercado Público Municipal

A produção de leite, no mesmo ano, foi de 13 mil litros, no valor de Cr\$ 256,0 milhares.

A avicultura apresentou efetivo de 24.016 cabeças, no valor de Cr\$ 3,6 milhões.

Comércio

O CENSO Comercial de 1980 apurou a existência de 103 estabelecimentos do comércio varejista, alcançando o valor das vendas Cr\$ 49,3 milhões.

O intercâmbio comercial tem no pescado, na malva e no arroz, seus principais produtos exportados e no açúcar, no café e nas bebidas, os importados.

Serviços

SEGUNDO o Censo dos Serviços — 1980, havia 7 estabelecimentos em funcionamento em Luis Domingues: 2 de serviços de alojamento e alimentação; 4 de reparação, manutenção, instalação e confecção sob medida e 1 de serviços pessoais e de higiene pessoal. Nessas atividades ocupavam-se 15 pessoas, sendo de 13 a média mensal do pessoal ocupado.

A receita foi de Cr\$ 2,6 milhões.

Transportes

O MUNICÍPIO é servido pela rodovia federal BR-316 e por rodovias municipais.



A Sede Municipal é porto marítimo.

As principais ligações se fazem nos seguintes tempos médios:

PRINCIPAIS DESTINOS	ESPÉCIES DE VIAS	DISTÂNCIA (km)	TEMPO (horas)
Belém (PA).....	Fluvial	—	8:30
Godofredo Viana.....	Rodovia	21	1:00
Carutapera.....	Rodovia	30	1:00
	Marítima	90	3:00

— A ligação com as demais capitais é realizada via Belém (PA)

Em 1982, achavam-se registrados 1 caminhão, 2 camionetas e 1 veículo a motor não especificado.

Comunicações

A EMPRESA Brasileira de Correios e Telégrafos — ECT — mantém 1 agência no Município.

ASPECTOS SOCIAIS

Urbanização

O IX RECENSEAMENTO Geral do Brasil contou, em 1980, 1.289 prédios e 1.216 domicílios. Destes, 1.100 estavam ocupados, 63 vagos, 13 eram usados ocasionalmente, 34 encontravam-se fechados e 6 constituíam habitações coletivas.

Dentre os domicílios particulares ocupados, 489 localizavam-se na zona urbana e 611, na rural.

Havia 93 consumidores de energia elétrica na Sede Municipal, em 1981.

Entre os principais logradouros registravam-se 2 praças, 1 avenida e 2 ruas.

O Município é beneficiado pelo POLAMAZÔNIA.

Assistência Médico-Sanitária

A ASSISTÊNCIA médico-sanitária estava a cargo de 1 estabelecimento, com 21 leitos e de 1 sem internação, em 1980.



Miniposto Médico Municipal

O corpo de saúde era constituído de 1 dentista e de 2 auxiliares de enfermagem, em 1981.

Funcionavam 2 farmácias.

Religião

SEGUNDO o IX Recenseamento Geral do Brasil, contavam-se 5.278 católicos, 781 protestantes e 2 espíritas. Os demais não declararam fé religiosa.



Igreja de São João

ASPECTOS CULTURAIS

A POPULAÇÃO alfabetizada, segundo o Recenseamento Geral de 1980, era de 2.218 pessoas de 5 anos e mais: 1.299 no quadro urbano e 919 no rural. O índice de alfabetização era de 45,3%.

Ensino de 1.º Grau

NAS 21 unidades escolares do ensino de 1.º grau, matricularam-se 1.625 alunos sob orientação de 54 professores, em 1981.



Unidade Integrada do 1.º Grau Prof. Luis Viana

Os munícipes dispunham de 2 bibliotecas.

ASPECTOS ADMINISTRATIVOS E POLÍTICOS

Finanças Públicas

EM LUÍS DOMINGUES a arrecadação do Estado atingiu Cr\$ 2,3 milhões e a do Município, Cr\$ 36,0 milhares (1980).



Prefeitura Municipal

O Orçamento Municipal para 1982, previa receita de Cr\$ 23,8 milhões e fixava igual despesa.

A arrecadação federal é realizada no Município de Cururupu.

Há uma Coletoria Estadual.



Coletoria Estadual

Representação Política

A CÂMARA Municipal é constituída de 9 vereadores.

Achavam-se inscritos nas eleições de 15 de novembro de 1982, 2.011 eleitores.

"A FUNDAÇÃO INSTITUTO BRASILEIRO DE GEOGRAFIA E ESTATÍSTICA — IBGE, de acordo com a Lei n.º 5.878, de 11 de maio de 1973, tem como objetivo básico assegurar informações e estudos de natureza estatística, geográfica, cartográfica e demográfica necessários ao conhecimento da realidade física, econômica e social do País, visando especialmente ao planejamento econômico e social e à segurança nacional. Para consecução deste objetivo atua o IBGE, principalmente, nas seguintes áreas: estatísticas primárias (contínuas e censitárias); estatísticas derivadas (indicadores econômicos e sociais, sistemas de contabilidade social e outros sistemas de estatísticas derivadas); pesquisas, análises e estudos estatísticos, demográficos, geográficos, geodésicos e cartográficos; levantamentos geodésicos e topográficos, mapeamento e outras atividades cartográficas; sistematização de dados sobre meio ambiente e recursos naturais, segundo a ocorrência, distribuição e frequência."

IBGE

Presidente: Edmar Lisboa Bacha

Diretor Geral:

Regis Bonelli

Diretor de População e Social:

Cláudio Leopoldo Salm

Diretor de Economia:

José Wellisson Rossi

Diretor de Agropecuária, Recursos Naturais e Geografia:

Amaro da Costa Monteiro

Diretor de Geodésia e Cartografia:

Mauro Pereira de Mello

Diretor de Administração:

Alexandre de Amaral Rezende

Diretor de Formação e Aperfeiçoamento de Pessoal:

Elias Paladino

Diretor de Informática:

Mário Aloysio Telles Ribeiro

SECRETARIA DE PLANEJAMENTO DA PRESIDÊNCIA DA REPÚBLICA



FUNDAÇÃO INSTITUTO BRASILEIRO DE GEOGRAFIA E ESTATÍSTICA - IBGE

I S S N 0102-1087