

ANHANGUERA

CENTRO-OESTE

GOIÁS

BRASIL

A Fundação Instituto Brasileiro de Geografia e Estatística — IBGE promove o lançamento de Nova Série de Monografias Municipais, oferecendo ao usuário, em formato de fácil manuseio, informações disponíveis sobre os municípios brasileiros.

Os dados, embora resumidos, focalizam aspectos físico, demográfico, social, econômico e político-administrativo, retratando o desenvolvimento do País.



Jessé Montello
Presidente

ANHANGUERA

GOIÁS

ASPECTOS FÍSICOS — Área: 44 km²; altitude da Sede: 561 m; temperatura média anual: 23°C; precipitação pluviométrica anual: 1.750 mm.

POPULAÇÃO RESIDENTE — 716 habitantes (Censo Demográfico — 1980); densidade demográfica: 16,27 habitantes por quilômetro quadrado.

ASPECTOS ECONÔMICOS — 19 estabelecimentos agropecuários, 1 industrial; 1 estabelecimento bancário.

ASPECTOS CULTURAIS — 69,9%, índice de alfabetização; 1 unidade escolar do ensino de 1.º grau; 1 biblioteca.

ASPECTOS URBANOS — 1 avenida, 10 ruas, 2 praças; 269 prédios, 92 ligados à rede de água; 1 pensão e 1 bar.

ASSISTÊNCIA MÉDICA — 1 estabelecimento médico-sanitário sem internação; 1 médico, 1 dentista, 2 auxiliares de enfermagem, 2 parteiras.

ORÇAMENTO MUNICIPAL PARA 1982 — (milhões de cruzeiros) — receita prevista e despesa fixada: 30,1.

REPRESENTAÇÃO POLÍTICA — 7 vereadores em exercício; 792 eleitores inscritos nas eleições de 1982.

NOTAS HISTÓRICAS

O LOCAL onde se ergue a Sede Municipal pertencia à fazenda Santa Rosa, adquirida por Onofre Ferreira, da sesmaria de Campo Limpo.

A construção da Estrada de Ferro Goiás, em 1908, deu à Região condições para desenvolvimento de um núcleo populacional. Onofre Ferreira não permitiu, contudo, a fixação de estranhos em suas terras.

Em 1924, com a venda da Fazenda a Belchior de Godoy, foi providenciada a planta da Cidade e o loteamento de uma área em volta da Estação, ali inaugurada. A construção de uma cerâmica, às margens do ribeirão Pirapetinga, de várias casas e estabelecimentos comerciais, marcaram o início do povoado de Anhanguera, nome já dado à Estação, lembrando a passagem do célebre bandeirante paulista pela região, rumo a Vila Boa (atual Goiás).

O Povoado, sob o impulso da via férrea, desenvolveu-se, alcançando a emancipação em 1955.

Em 1980, com a barragem de emborcação da Hidrelétrica de Furnas, tornou-se o menor Município do Estado. A indenização recebida da Companhia vem sendo aplicada em obras turísticas, hoje grande fonte de arrecadação do Município.

Os naturais de Anhanguera são chamados anhanguerinos.

Formação Administrativa

O DISTRITO foi criado em 11 de novembro de 1948, pela Lei Municipal n.º 15 e o Município, em 5 de novembro de 1953, pela Lei Estadual n.º 857.

Na ocasião, figurava somente com o Distrito-Sede, situação em que permanece.

Organização Judiciária


O TERMO foi criado em 5 de novembro de 1953 e pertence à Comarca de Cumari.

TURISMO

ENTRE as atrações, destacam-se:

- Barragem de Emborcação de Furnas, formada com o represamento das águas do rio Paranaíba e do ribeirão Pirapetinga, de longa exten-

são e rara beleza. Constitui o principal ponto turístico de Anhanguera.



Represa de Furnas

- Área de Camping, às margens do lago, proporciona, entre outros esportes, a prática de esqui-aquático;
- Praça Araguari, despertando atenção para o vão de 50 metros que avança no lago, em cujas margens se localiza. A obra atrai considerável número de turistas, além da afluência dos munícipes, nos fins de semana.



Praça Araguari

ASPECTOS FISICOS

Localização Geográfica

SITUADA na Mesorregião do Sul Goiano e na Microrregião do Sudeste Goiano, Anhanguera, com área de 44 km², é limitado ao norte, ao sul, a leste

e a oeste pelo Município de Cumari, sendo limitado, também, ao sul pelo Estado de Minas Gerais. A Sede Municipal, a 561 metros de altitude, tem sua posição geográfica determinada pelo paralelo de 18°20'14" de latitude sul em sua interseção com o meridiano de 48°13'09" de longitude oeste.

Relevo e Hidrografia

O TERRITÓRIO modelado em rochas cristalinas possui relevo de topografia ondulada que, no conjunto, descamba em patamares em direção à calha do rio Paranaíba. As cotas altimétricas oscilam de cerca de 550 a 800 metros.

O principal rio é o Paranaíba, destacando-se entre seus afluentes, o rio Pirapetinga, em cuja margem direita está localizada a Sede Municipal e os córregos Perobas, Palmito, da Divisa e das Vacas.

Clima

CLIMA *tropical mesotérmico*, quase megatérmico e úmido. Sob o efeito da latitude do lugar a temperatura média anual situa-se em torno de 23°C, com pequena amplitude térmica anual, cerca de 4°C, significando que em qualquer mês predominam temperaturas moderadas a elevadas. Os meses mais quentes são de setembro a novembro (primavera), com a temperatura média em torno de 25°C e média das máximas em torno de 31°C, tendo-se já registrado máximas absolutas em torno de 38°C. Inverno ameno, uma vez que a temperatura média no período oscila em torno de 21°C e a média das mínimas, em torno de 16°C. No entanto, quando a região é alcançada pelas frentes frias, os termômetros costumam registrar mínimas absolutas próximas de 0°C. A precipitação pluviométrica média anual é bastante elevada, geralmente de cerca de 1.750 mm, sendo mal distribuída ao longo do ano, porém fortemente acentuada de novembro a março, cerca de 80% dos totais anuais, com grandes excedentes hídricos, em torno de 800 mm e, conseqüentemente, intenso escoamento superficial, que realimenta as cheias dos rios. Ao contrário, de maio a setembro, as precipitações pluviométricas, além de raras, são de pouca intensidade, cerca de 5% dos totais anuais. Devido à necessidade ambiental de água ser maior que a precipitada, no período menos chuvoso, o Município apresenta estação de 3 a 5 meses secos, com moderados déficits de água. A umidade relativa do ar é em torno de 80%.

Vegetação

A COBERTURA vegetal primitiva era predominantemente constituída pelo *cerradão* — formação flo-

restal, semidecídua, xeromorfa; era também expressiva a ocorrência da *floresta estacional semidecídua*, em forma de mata ciliar, ao longo do rio Paranaíba. Ambas as formações foram grandemente alteradas em função de atividades agropecuárias e pela inundação parcial do vale, pelo represamento das águas do rio Paranaíba em Itumbiara.

Solos

ENCONTRAMOS dominância de solos minerais bem desenvolvidos, medianamente profundos a profundos, ácidos, bem drenados, argilosos ou de textura média e com moderada fertilidade. Esses solos ocorrem em associação com solos minerais muito profundos, fortemente ácidos, que possuem elevados teores de óxidos de ferro e pequena reserva de nutrientes para as plantas (*podzólico vermelho-amarelo + latossolo vermelho-escuro*).

ASPECTOS DEMOGRÁFICOS

Censo Demográfico

O CENSO Demográfico cadastrou 716 pessoas residindo em Anhanguera, em 1.º de setembro de 1980. Destas, 609 moravam na zona urbana e 360 eram do sexo masculino.

A densidade demográfica era de 16,27 habitantes por quilômetro quadrado.

Movimento da População

REGISTRARAM-SE, em 1981, 12 nascimentos e 3 óbitos. Realizaram-se 8 casamentos.

ASPECTOS ECONÔMICOS

ENTRE as diversas atividades, têm predominância na economia municipal, a pecuária, a produção de leite e as culturas agrícolas.

Indústria

PESQUISA Industrial de 1979 revelou a existência de 1 estabelecimento.

Extração Vegetal

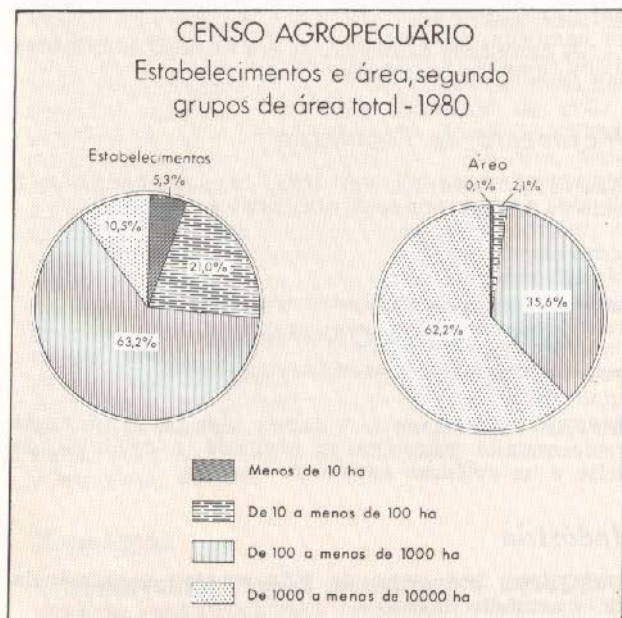
EM 1980, produziram-se 350 m³ de madeira em toras, 2.200 m³ de lenha e 66,0 t de carvão vegetal, nos valores de Cr\$ 560,0 milhares, Cr\$ 220,0 milhares e Cr\$ 462,0 milhares, respectivamente.

Censo Agropecuário

O CENSO Agropecuário de 1980 pesquisou 19 estabelecimentos, com 6.544 hectares.

Grupados por faixas de área total, distribuíam-se da forma a seguir:

GRUPOS DE ÁREA TOTAL (ha)	ESTABELECIMENTOS AGROPECUÁRIOS			
	Número		Área	
	Absoluto	Relativo (%)	Absoluta (ha)	Relativa (%)
TOTAL	19	100,0	6 544	100,0
Menos de 10.....	1	5,3	5	0,1
De 10 a menos de 100.....	4	21,0	140	2,1
De 100 a menos de 1 000.....	12	63,2	2 328	35,6
De 1 000 a menos de 10 000...	2	10,5	4 071	62,2



Encontraram-se lavouras temporárias em 13 estabelecimentos (303 ha).

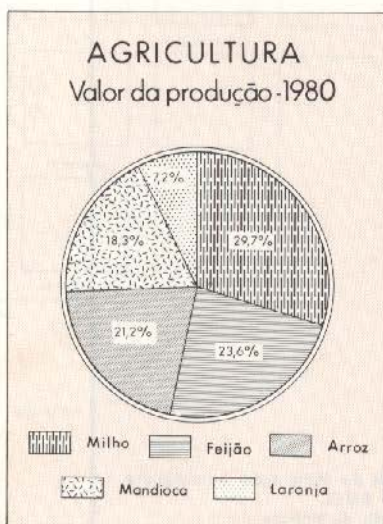
Ocupavam-se nas atividades agropecuárias 152 pessoas. Registraram-se 4 tratores.

Agricultura

A SAFRA dos principais produtos agrícolas foi colhida em 216 hectares e avaliada em Cr\$ 2,2 milhões, em 1980.

PRINCIPAIS PRODUTOS AGRÍCOLAS	ÁREA COLHIDA (ha)	PRODUÇÃO AGRÍCOLA		
		Quantidade (t)	Valor	
			Absoluto (Cr\$ 1 000)	Relativo (%)
TOTAL.....	216	...	2 208	100,0
Milho.....	105	131	655	29,7
Feijão.....	33	13	520	23,6
Arroz.....	65	72	468	21,2
Mandioca.....	9	135	405	18,3
Laranja (1).....	4	160	160	7,2

(1) Quantidade em 1.000 frutos.




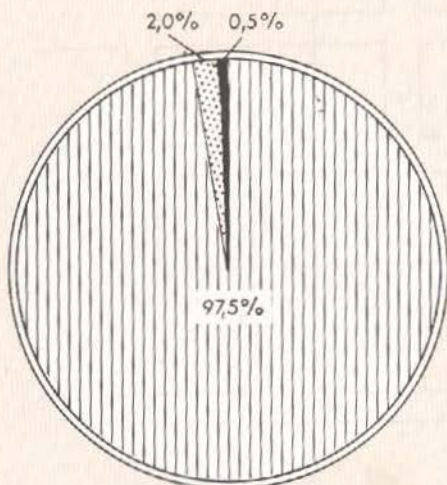
Pecuária

OS PRINCIPAIS rebanhos, totalizando 5.280 cabeças, foram avaliados em Cr\$ 75,2 milhões, em 1980.

PRINCIPAIS ESPÉCIES	REBANHOS		
	Efetivo (cabeças)	Valor	
		Absoluto (Cr\$ 1 000)	Relativo (%)
TOTAL	5 280	75 177	100,0
Bovinos.....	5 100	73 287	97,5
Eqüinos.....	150	1 500	2,0
Muara.....	30	390	0,5

PECUÁRIA-1980

Valor dos rebanhos



A produção de leite, no mesmo ano, foi de 405 mil litros, no valor de Cr\$ 5,5 milhões.

Comércio

O INTERCÂMBIO comercial tem no gado bovino seu principal produto exportado, e na cebola, alho e tomate, os principais produtos importados.

Propriedade Imobiliária

O REGISTRO de Imóveis transcreveu, em 1982, 14 transmissões, por compra e venda, no valor de Cr\$ 5,0 milhões.

Serviços

O MUNICÍPIO contava com 1 pensão e 1 bar, entre os estabelecimentos de prestação de serviços, em 1981.

Estabelecimento Bancário

ANHANGUERA dispõe de 1 estabelecimento.

Transportes

O MUNICÍPIO é servido pela rodovia estadual GO-305 e por rodovias municipais.



As principais ligações rodoviárias por ônibus se fazem nos seguintes tempos médios:

LOCALIDADES	DISTÂNCIA (km)	TEMPO DE PERCURSO (horas)
Brasília (DF).....	320	06:30
Goiânia.....	300	06:00
Rio de Janeiro (RJ).....	1 155	13:30
São Paulo (SP).....	752	11:00
Belo Horizonte (MG).....	680	09:00
Cumari.....	14	00:25
Araguari (MG).....	40	01:30

O Distrito-Sede era servido por 2 linhas de ônibus, achando-se 4 veículos em trânsito, em 1982.

Achavam-se registrados 4 automóveis e jipes e 1 camioneta, no mesmo ano.

Comunicações

A EMPRESA Brasileira de Correios e Telégrafos — ECT — mantém 1 agência no Município.

As comunicações telefônicas estão a cargo de 1 posto de serviço.



Posto da TELEGOIAS

Em Anhanguera captam-se, regularmente, transmissões da TV Triângulo — Canal 8, Uberlândia e TV Brasil Central — Canal 13, Goiânia — GO.

ASPECTOS SOCIAIS

Urbanização

O IX RECENSEAMENTO Geral do Brasil contou, em 1980, 269 prédios e 242 domicílios. Destes, 164 estavam ocupados, 62 vagos, 13 eram usados ocasionalmente e 3 constituíam habitações coletivas.

Dentre os domicílios particulares ocupados, 139 localizavam-se na zona urbana e 25, na rural.

Há 163 consumidores de energia elétrica na Sede Municipal.

Dos prédios existentes, 92 estavam ligados à rede de abastecimento de água.

Entre os principais logradouros, registram-se 2 praças, 1 avenida e 10 ruas.

O Município acha-se na área da SUDECO — Superintendência de Desenvolvimento do Centro-Oeste.

Assistência Médico-Sanitária

A ASSISTÊNCIA médico-sanitária estava a cargo de 1 estabelecimento sem internação.

O corpo de saúde era constituído de 1 médico, 1 dentista, 2 parteiras, 2 auxiliares de enfermagem, em 1981.

Religião

SEGUNDO o IX Recenseamento Geral do Brasil, contavam-se 85% católicos, 3,1% protestantes, 7,3% espíritas, 3,8% de outras religiões e 0,8% sem religião.



Igreja de São José

ASPECTOS CULTURAIS

A POPULAÇÃO alfabetizada, segundo o Recenseamento Geral de 1980, era de 422 pessoas de 5 anos e mais: 364 no quadro urbano e 58 no rural. O índice de alfabetização era de 69,9%.

Ensino de 1.º Grau

NA unidade escolar do ensino de 1.º grau, matricularam-se 174 alunos sob orientação de 9 professores, em 1981.

Os municipais dispõem de 1 biblioteca.

ASPECTOS ADMINISTRATIVOS E POLÍTICOS

Finanças Públicas

EM ANHANGUERA a arrecadação do Estado atingiu Cr\$ 779,0 milhões e a do Município, Cr\$ 2,2 milhões realizando-se despesas no valor de Cr\$ 2,7 milhões (1980).

O Orçamento Municipal para 1982 previa receita de Cr\$ 30,1 milhões e fixava igual despesa.

A arrecadação federal é realizada no Município de Catalão.

Há uma Coletoria Estadual.

Representação Política

A CAMARA Municipal é constituída de 7 vereadores.



Câmara Municipal

Achavam-se inscritos nas eleições de 15 de novembro de 1982, 792 eleitores.

"A FUNDAÇÃO INSTITUTO BRASILEIRO DE GEOGRAFIA E ESTATÍSTICA — IBGE, de acordo com a Lei n.º 5.878, de 11 de maio de 1973, tem como objetivo básico assegurar informações e estudos de natureza estatística, geográfica, cartográfica e demográfica necessários ao conhecimento da realidade física, econômica e social do País, visando especialmente ao planejamento econômico e social e à segurança nacional. Para consecução deste objetivo atua o IBGE, principalmente, nas seguintes áreas: estatísticas primárias (contínuas e censitárias); estatísticas derivadas (indicadores econômicos e sociais, sistemas de contabilidade social e outros sistemas de estatísticas derivadas); pesquisas, análises e estudos estatísticos, demográficos, geográficos, geodésicos e cartográficos; levantamentos geodésicos e topográficos, mapeamento e outras atividades cartográficas; sistematização de dados sobre meio ambiente e recursos naturais, segundo a ocorrência, distribuição e frequência."

IBGE

Presidente: Jessé Montello

Diretor de População e Social:
Valeria da Motta Leite

Diretor de Economia:
Valeria da Motta Leite (Respondendo)

Diretor de Agropecuária, Recursos Naturais e Geografia:
Amaro da Costa Monteiro

Diretor de Geodésia e Cartografia:
Mauro Pereira de Mello

Diretor de Administração:
Aluizio Brandão de Albuquerque Mello

Diretor de Formação e Aperfeiçoamento de Pessoal:
Elias Paladino

Diretor de Informática:
Renato Galvão Flôres Júnior

