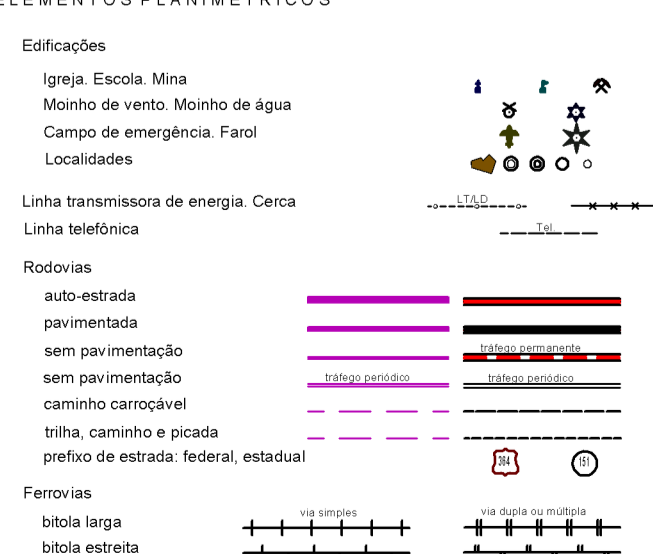


ELEMENTOS PLANIMÉTRICOS



CONVENÇÕES CARTOGRÁFICAS

ELEMENTOS ALTIMÉTRICOS



Convenções Temáticas

| Limites | Distrito | Sub-Distrito | Sector Censitário |
|-------------------|--------------------|------------------|-------------------|
| [Linha tracejada] | [Linha pontilhada] | [Linha contínua] | [Linha contínua] |

| Identificação | | Sector Rural | Sector Urbano |
|-----------------|-------------------|----------------|-----------------|
| [Círculo verde] | [Círculo amarelo] | [Círculo azul] | [Círculo verde] |

LIMITES

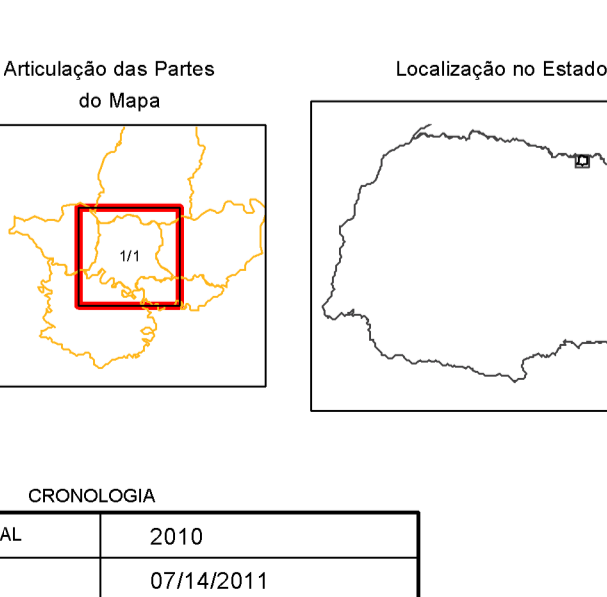

| Limite | Representação |
|-----------------|-------------------|
| internacional | [Linha tracejada] |
| interestadual | [Linha tracejada] |
| intermunicipal | [Linha tracejada] |
| áreas especiais | [Linha tracejada] |

MAPA MUNICIPAL ESTATÍSTICO

Escala: 1 : 50.000

Sistema de Coordenadas Geográficas em Latitudes/Longitudes - SIRGAS 2011
 Coordenada Plana - Referencial em UTM - SAD 86
 Datum de adição: UTM - Datum de Referência - WGS 84
 Altitudes em contornos de 10.000 e 200 m respectivamente.
 Este produto integra o sistema de dados geográficos produzidos pelo IBGE, sob a coordenação do Departamento de Geoprocessamento, e por meio de parcerias com os órgãos estaduais e municipais de geoprocessamento e cartografia.
 A elaboração deste mapa foi realizada em parceria com o Município de Andirá - PR.
 Av. Brasil, 10.871 - Paraisópolis - Curitiba - PR
 CEP: 81531-900 - Fone: (41) 3341-1000
 www.ibge.gov.br

| GEOCÓDIGO | | NOME | |
|-----------|-------------|--------------|--------------|
| Distrito | Subdistrito | Assentamento | Nome |
| 410110101 | 001 | Assentamento | Paraisópolis |
| 410110102 | 002 | Assentamento | Paraisópolis |



Andirá - PR

ASPECTOS FÍSICOS

| | | | |
|--------------------------|---------------------------|--------------------------|------------|
| Município | NORTE PIONEIRO PARANAENSE | | |
| Localização | CORNÉLIO PROCÓPIO | | |
| Altitude da Sede | Área | | |
| Latitude | -23 051 | Longitude | -50 229 |
| Coordenada de Referência | 578945 49 | Coordenada de Referência | 7450617 83 |

IMPLEMENTAÇÃO

| | |
|-------------------------|------|
| Coordenação Técnica | CCAR |
| Coordenação Operacional | CCAR |
| Elaboração de Planilhas | CCAR |
| Elaboração de Planilhas | CCAR |
| Elaboração de Planilhas | CCAR |