Marcello Casal Jr/ABr

Condições de habitação

Características urbanísticas do entorno dos domicílios

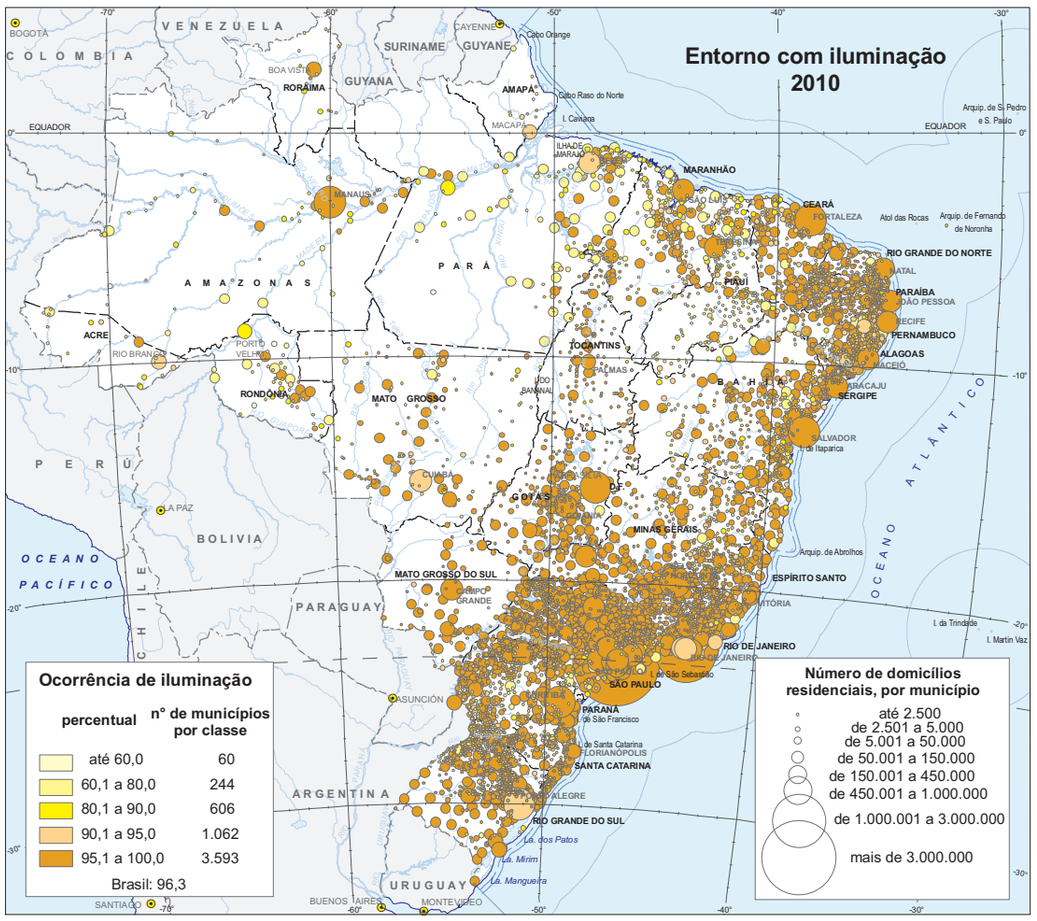

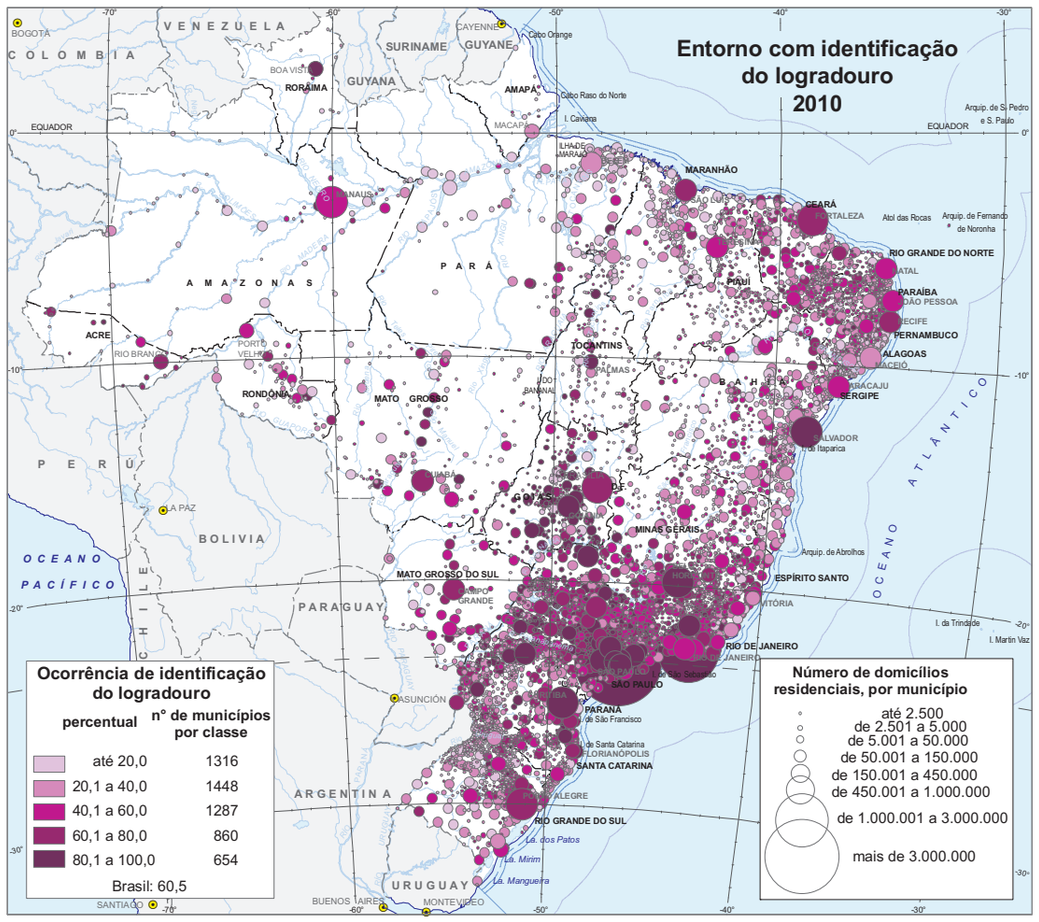

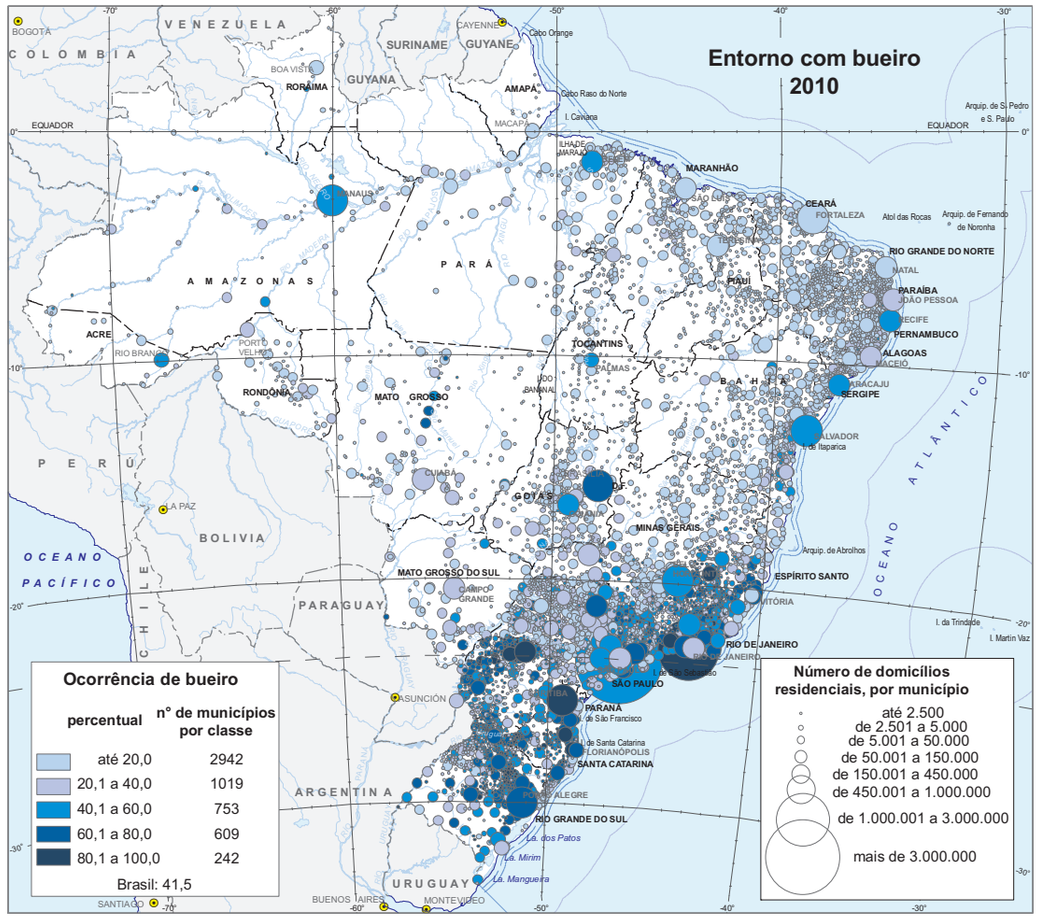

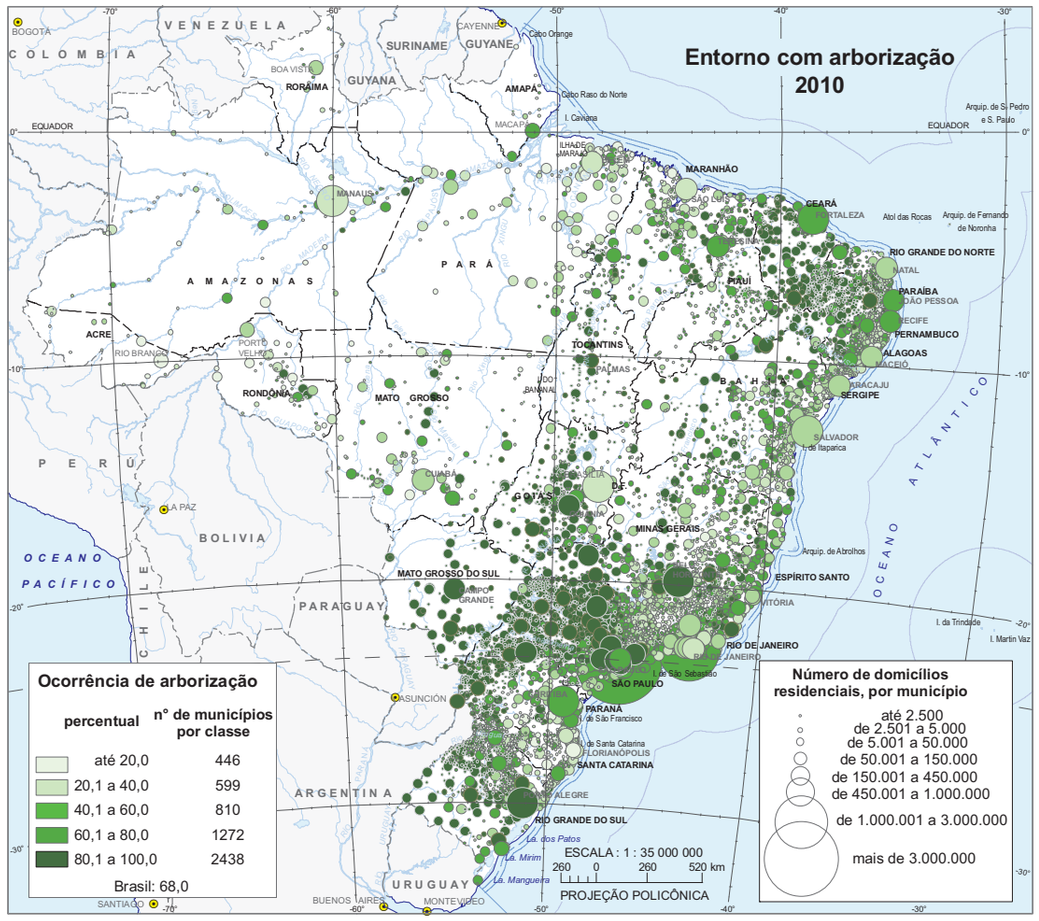

Fonte: IBGE, Censo Demográfico 2010.

Nota: O resultado se refere ao percentual de domicílios situados em faces e/ou faces confrontantes de quadra com incidência de iluminação; identificação do logradouro; bueiro; e arborização das vias.

Características urbanísticas do entorno dos domicílios

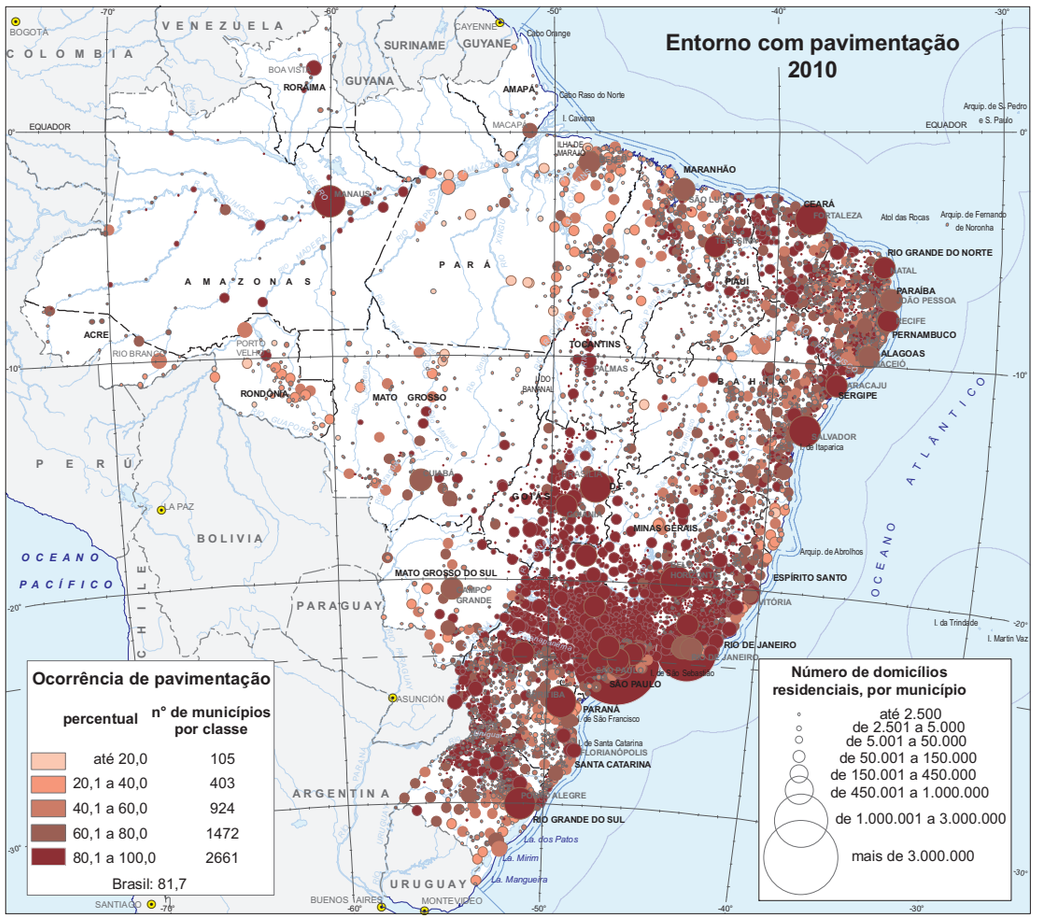

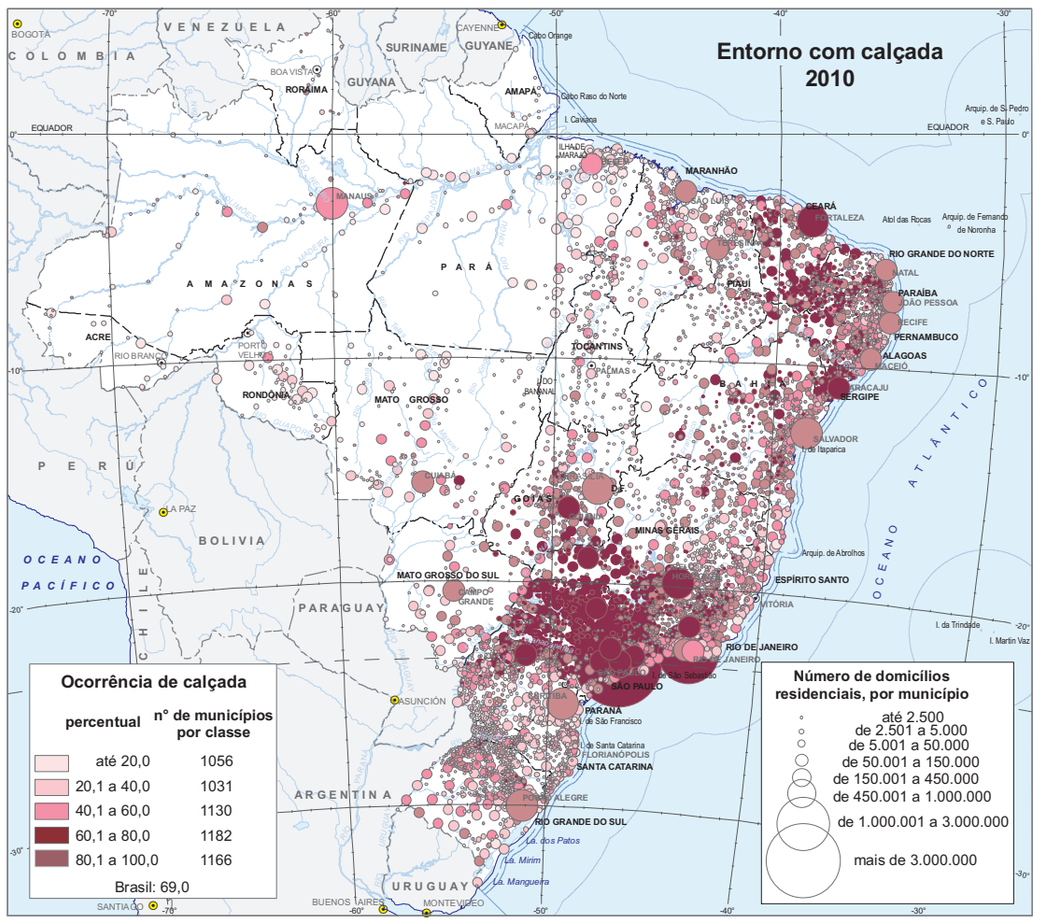

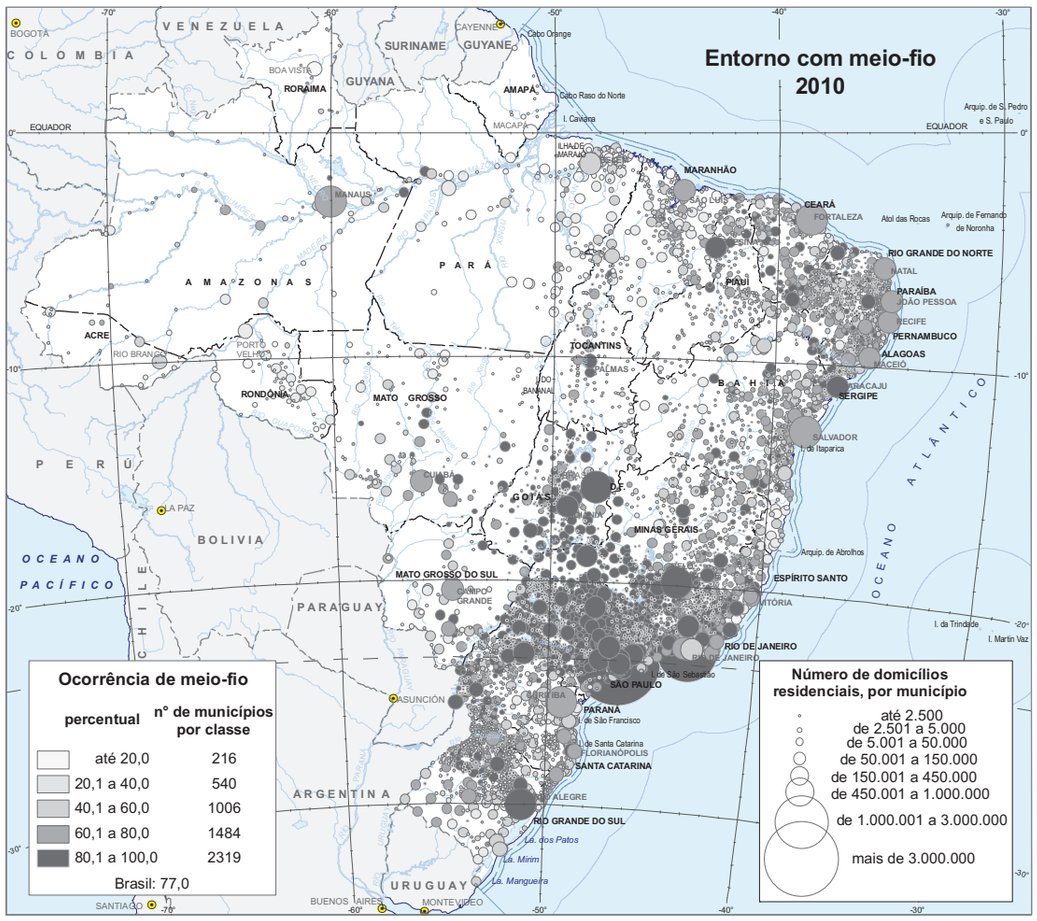

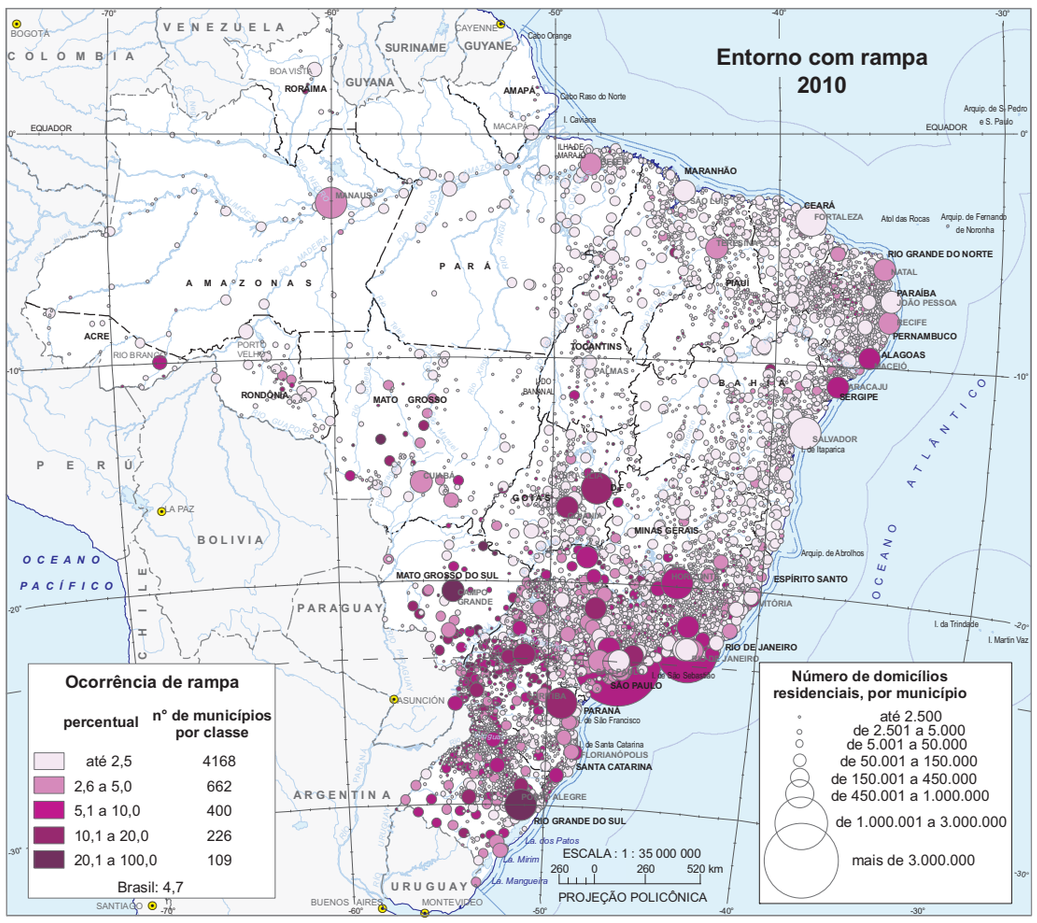

Fonte: IBGE, Censo Demográfico 2010.

Nota: O resultado se refere ao percentual de domicílios situados em faces de quadra com incidência de calçada; meio-fio; e rampas. Para a característica pavimentação, o resultado se refere também às incidências em faces confrontantes.

Características urbanísticas do entorno dos domicílios - não desejáveis

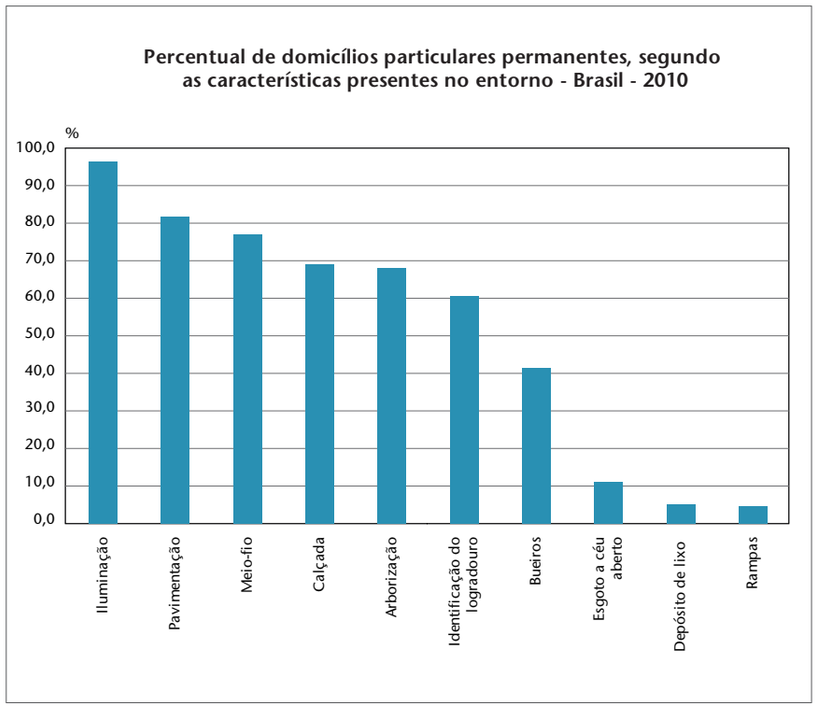

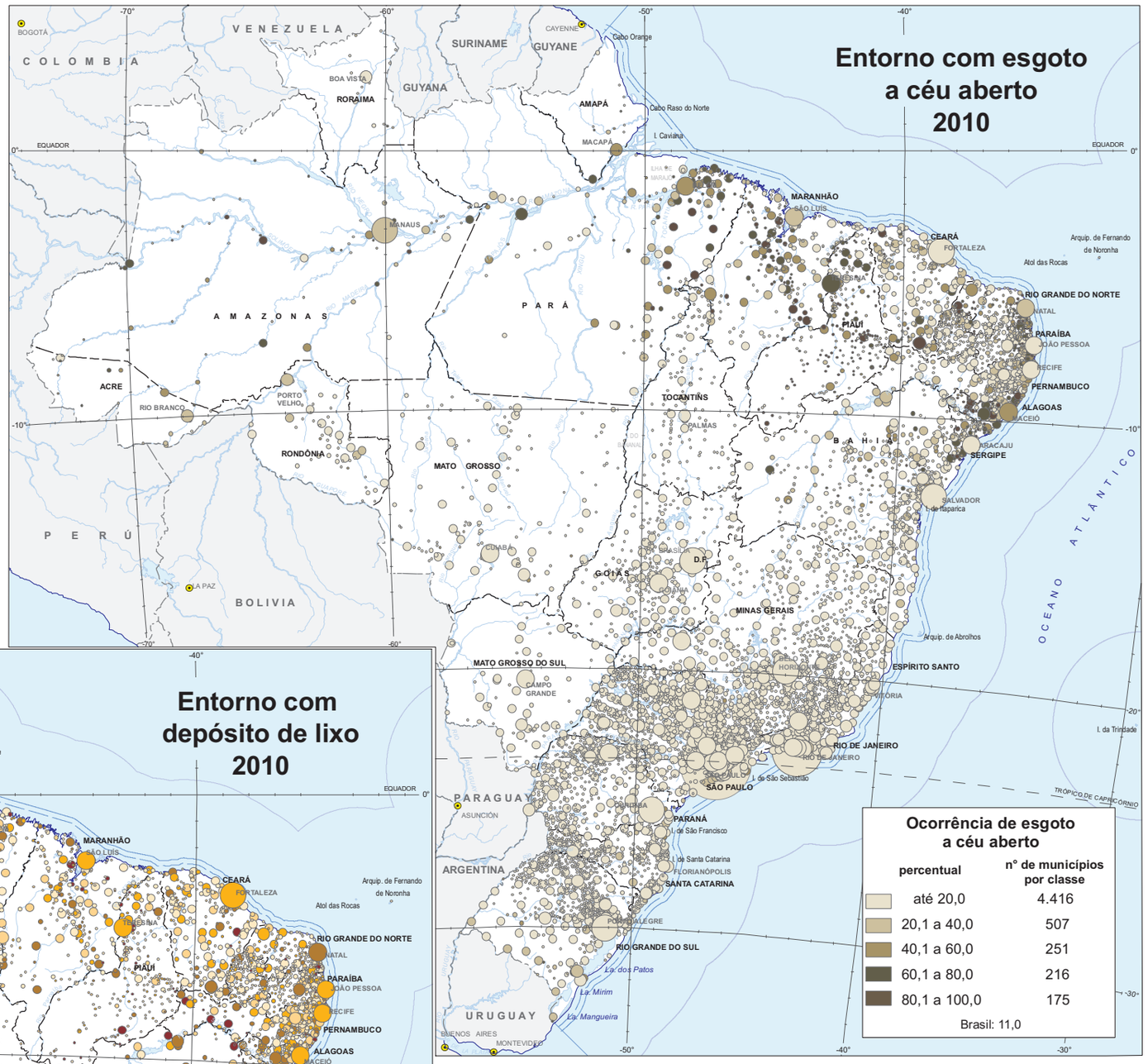

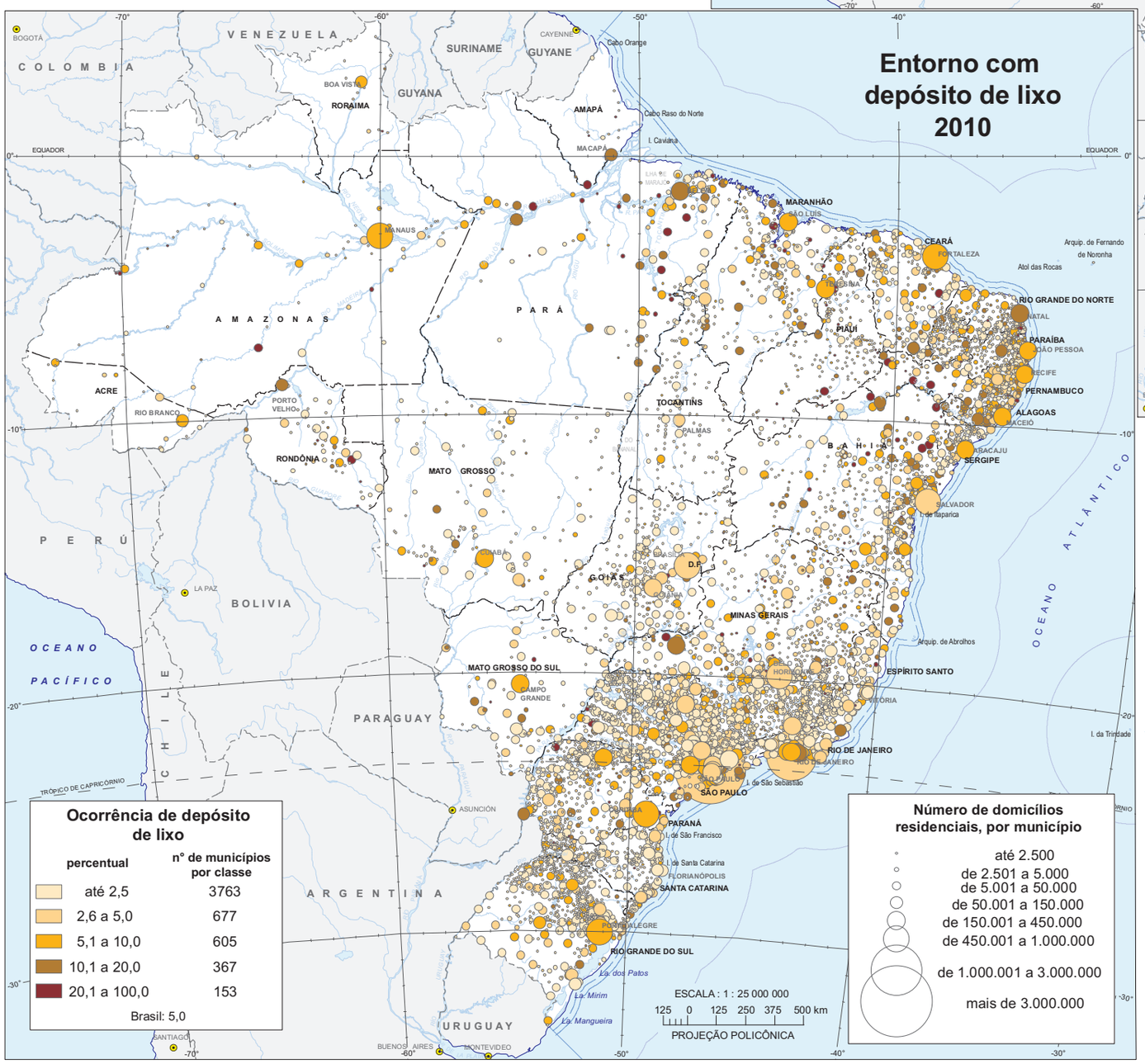

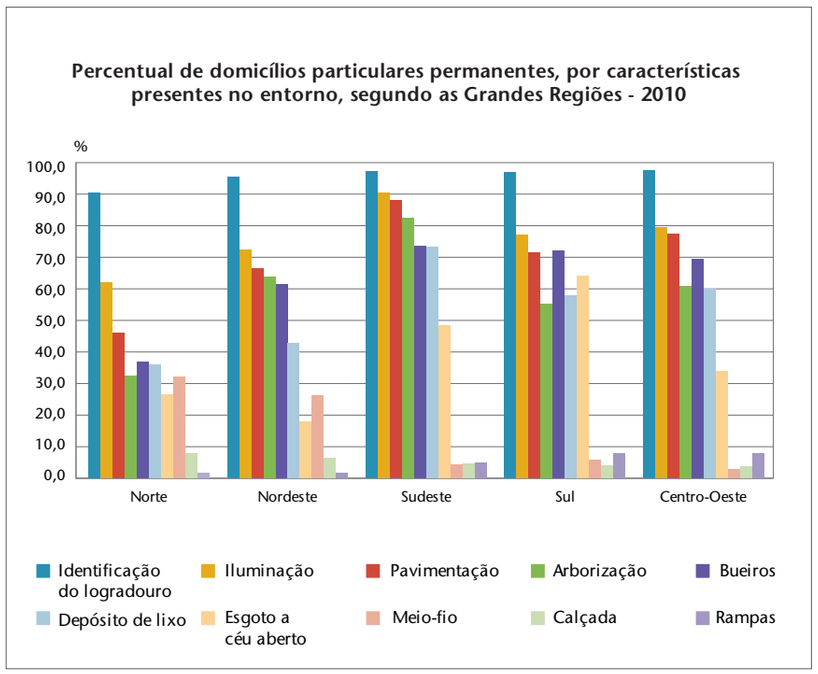

Fonte: IBGE, Censo Demográfico 2010.

Nota: O resultado se refere ao percentual de domicílios situados em faces e/ou faces confrontantes de quadra com incidência de esgoto a céu aberto; e depósito de lixo (características não desejáveis).

Características urbanísticas do entorno dos domicílios - extremos

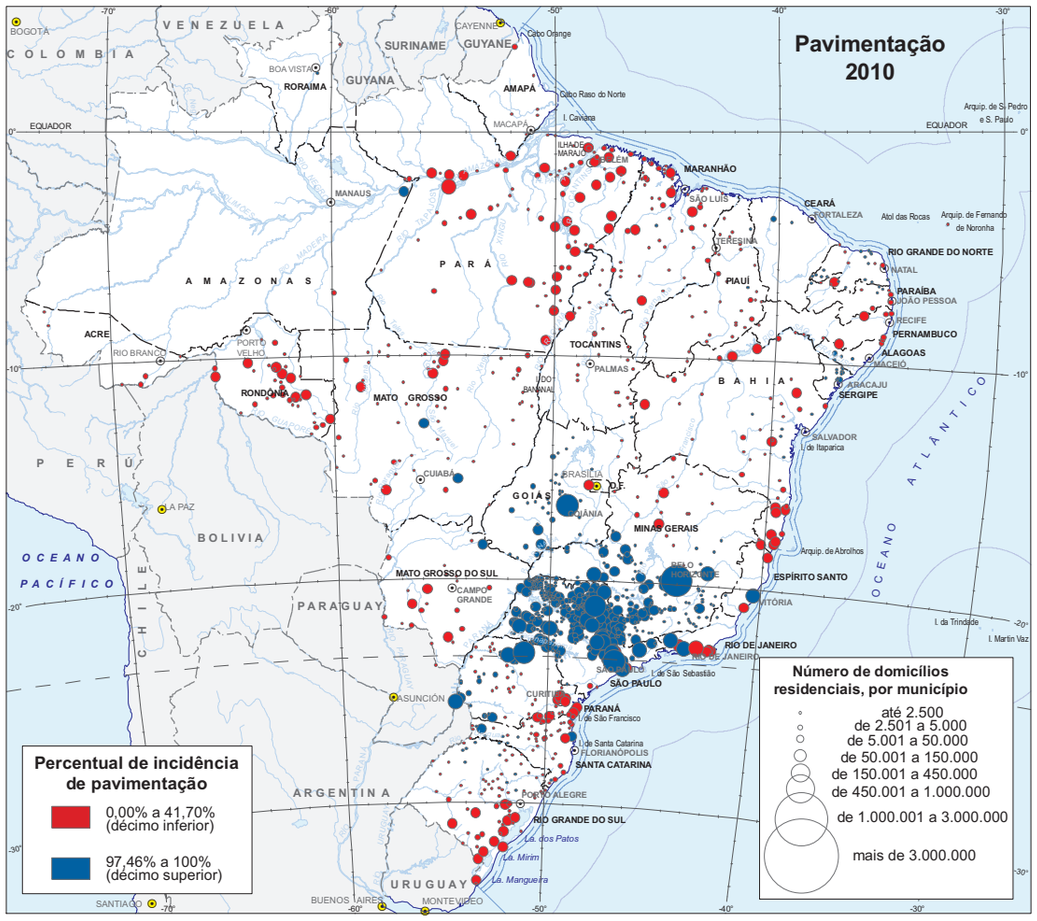

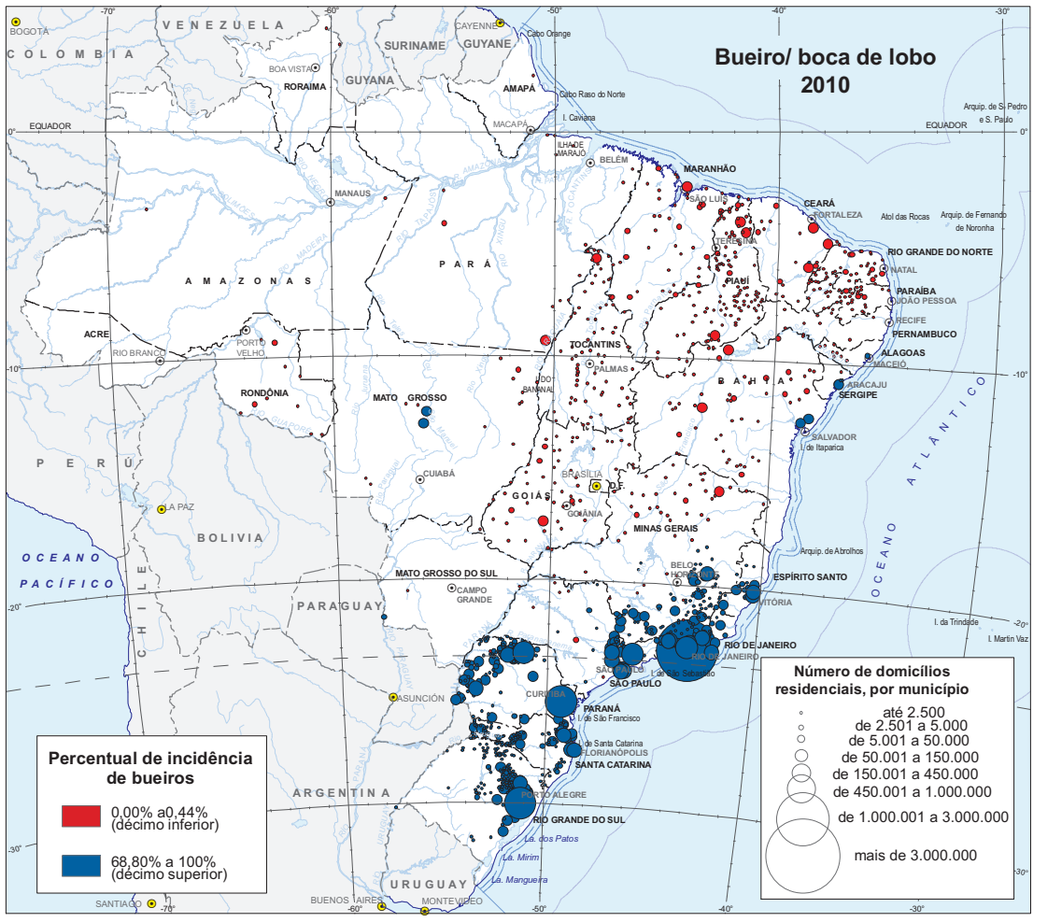

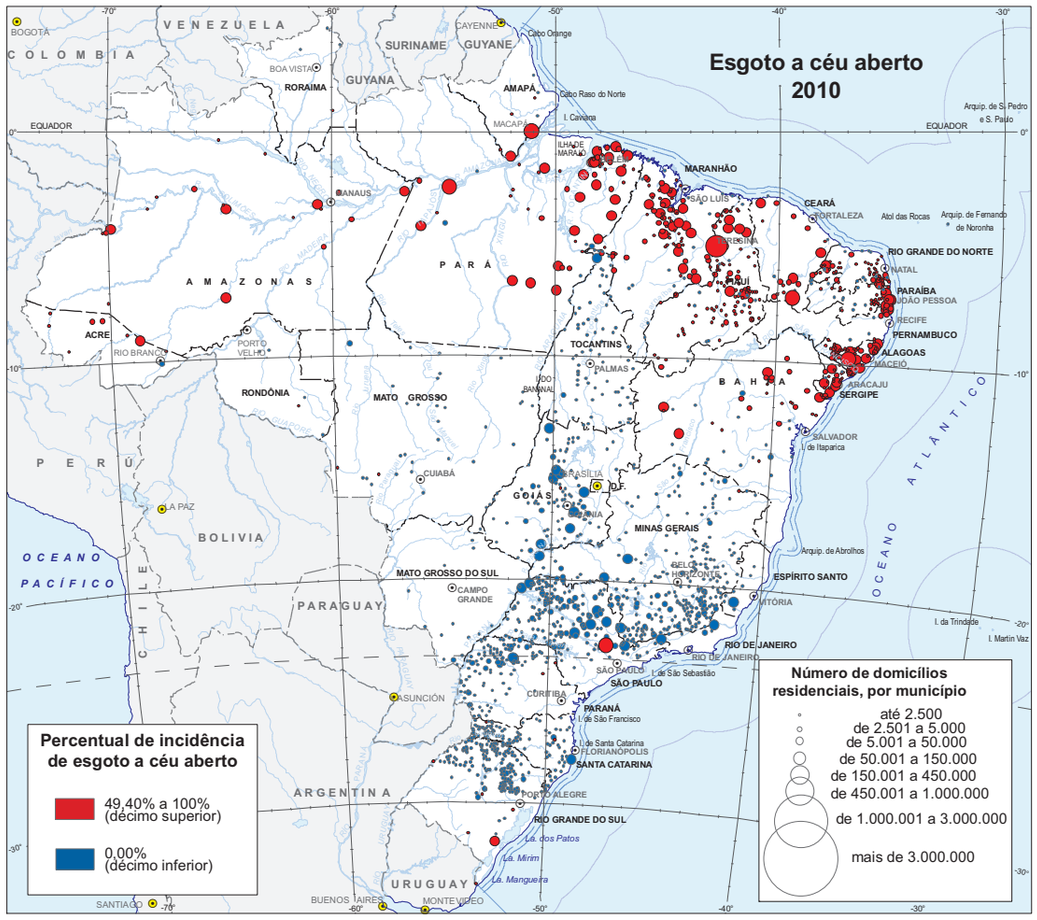

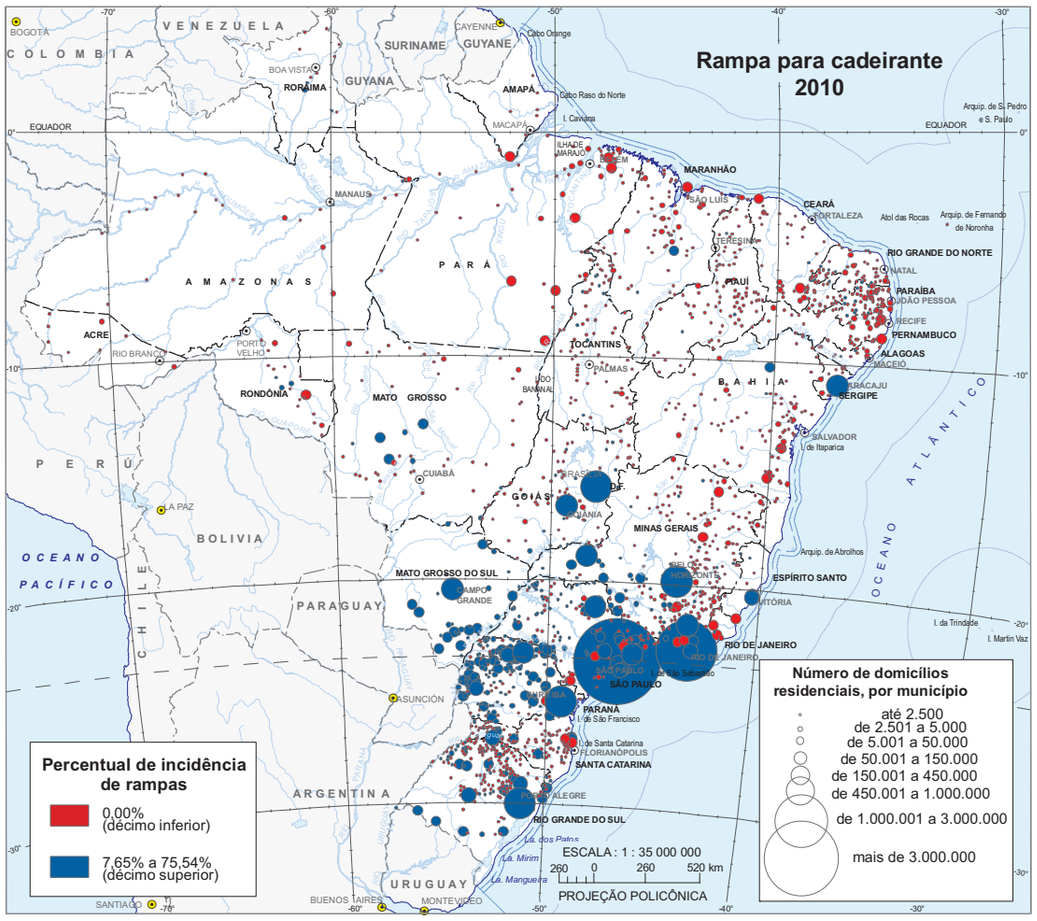

Fonte: IBGE, Censo Demográfico 2010.

Notas: 1. O resultado se refere ao percentual de domicílios situados em faces de quadra /ou face confrontante com incidência de pavimentação; bueiro; esgoto a céu aberto. Para a característica rampa para cadeirantes, o resultado se refere apenas às ocorrências observadas na própria face onde o domicílio estava situado.

2. A pesquisa foi realizada nos 5 565 municípios. Seu resultado foi hierarquizado de forma decrescente entre o total de municípios e por variável pesquisada, em separado. A partir desta hierarquização, estabeleceram-se os décimos. No primeiro décimo, encontravam-se 10% do número de municípios brasileiros com as maiores ocorrências e, no último décimo, 10% dos municípios com as menores ocorrências.

Características urbanísticas do entorno dos domicílios - rendimento

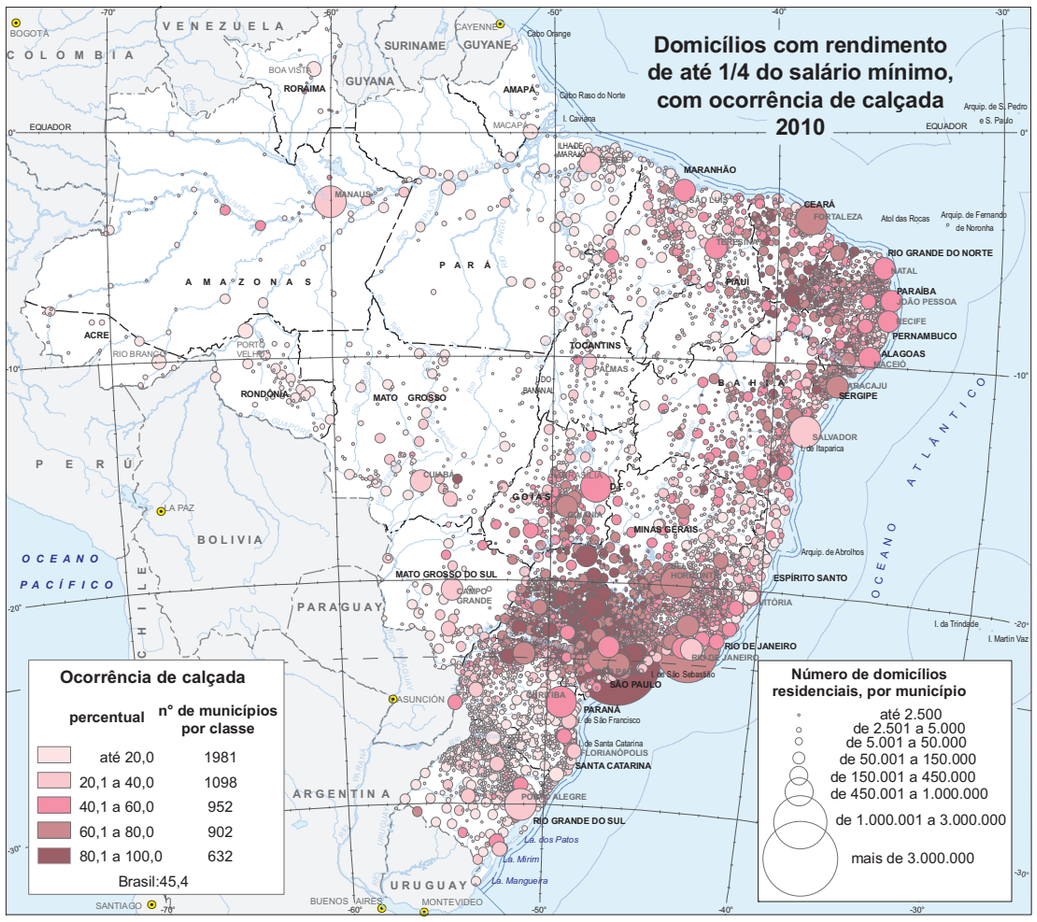

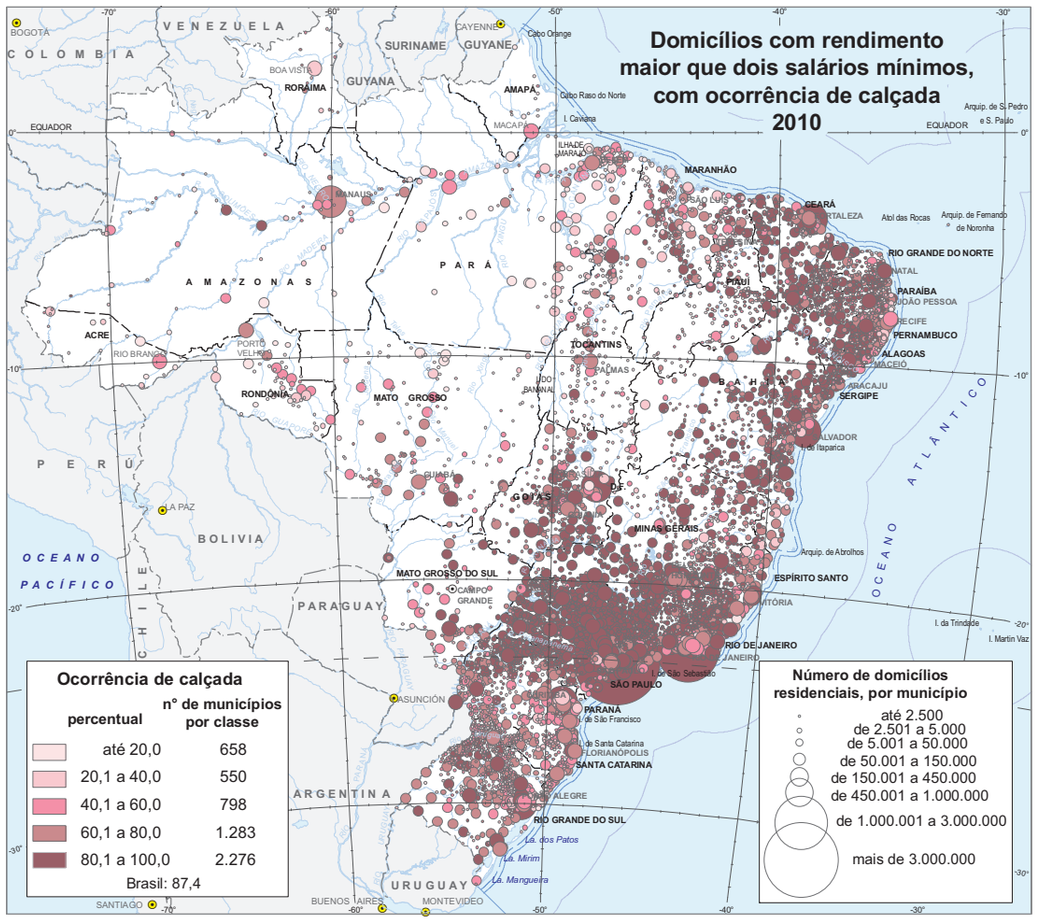

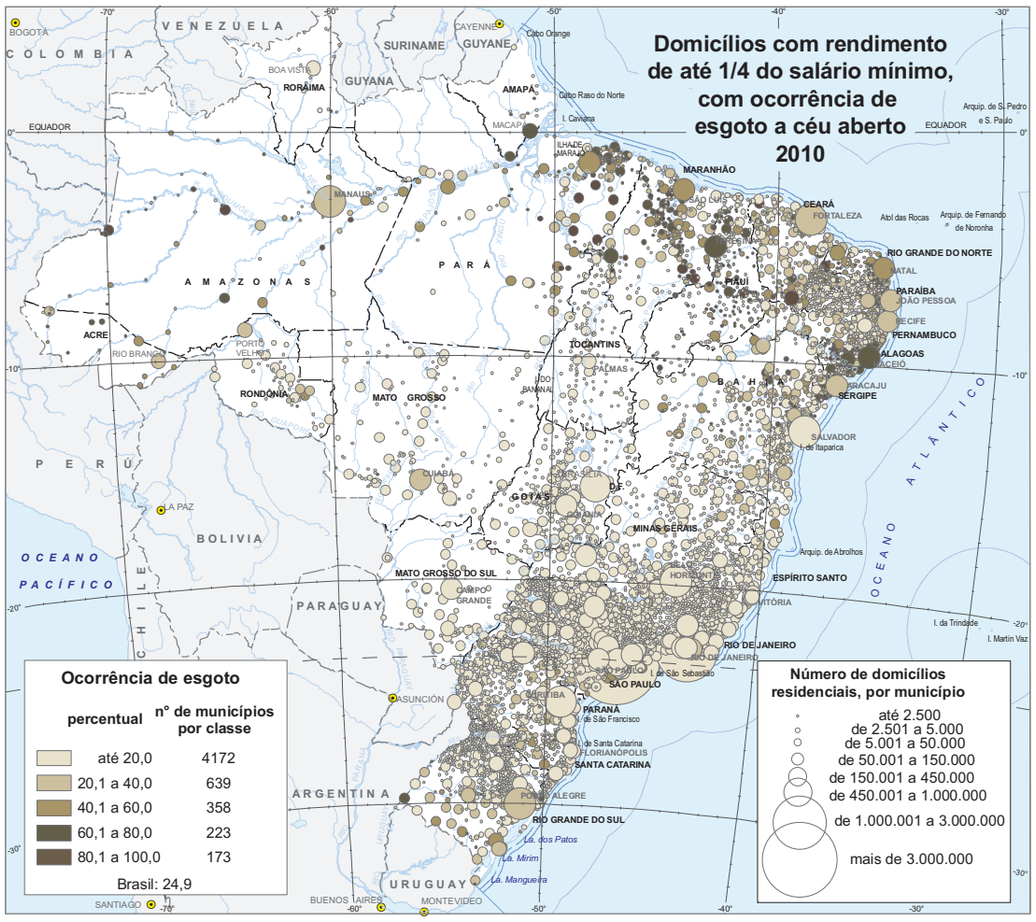

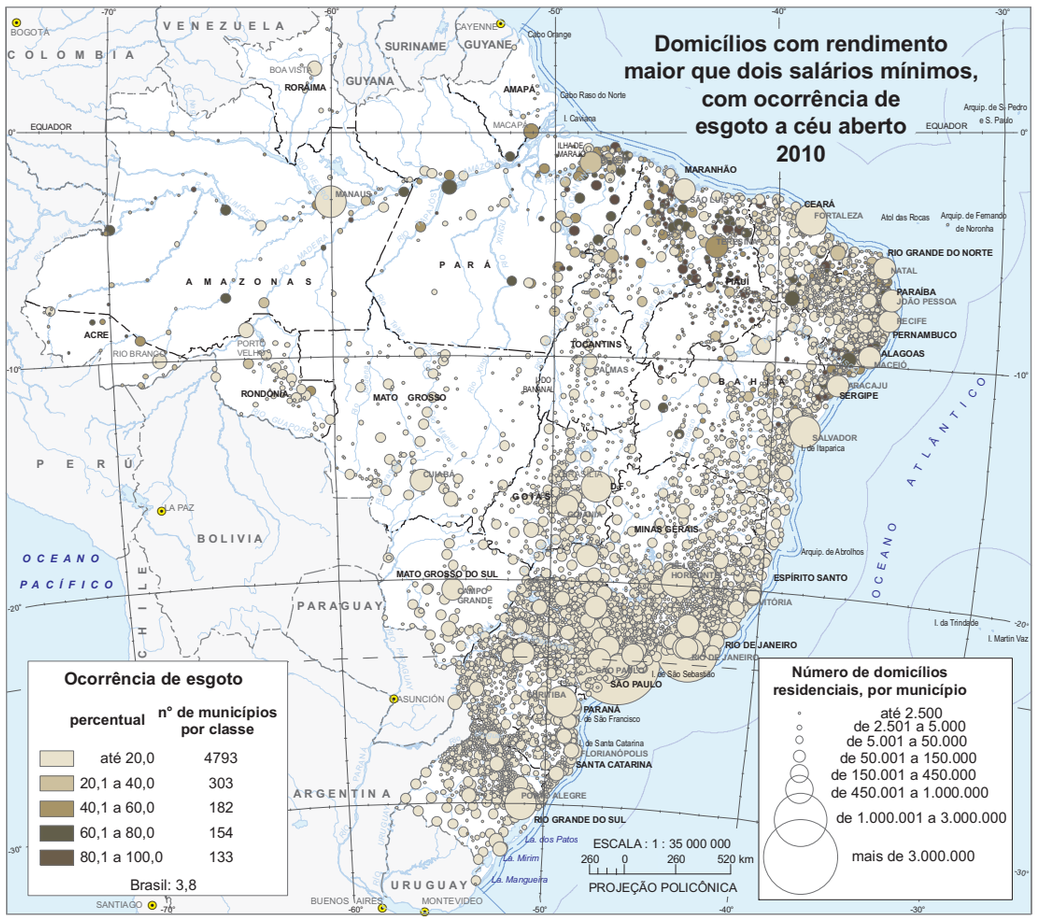

Fonte: IBGE, Censo Demográfico 2010.

Nota: O resultado se refere ao percentual de domicílios situados em faces de quadra com incidência de calçada e esgoto a céu aberto. Para essa característica, o resultado se refere também às incidências nas faces confrontantes.

Densidade domiciliar por dormitório

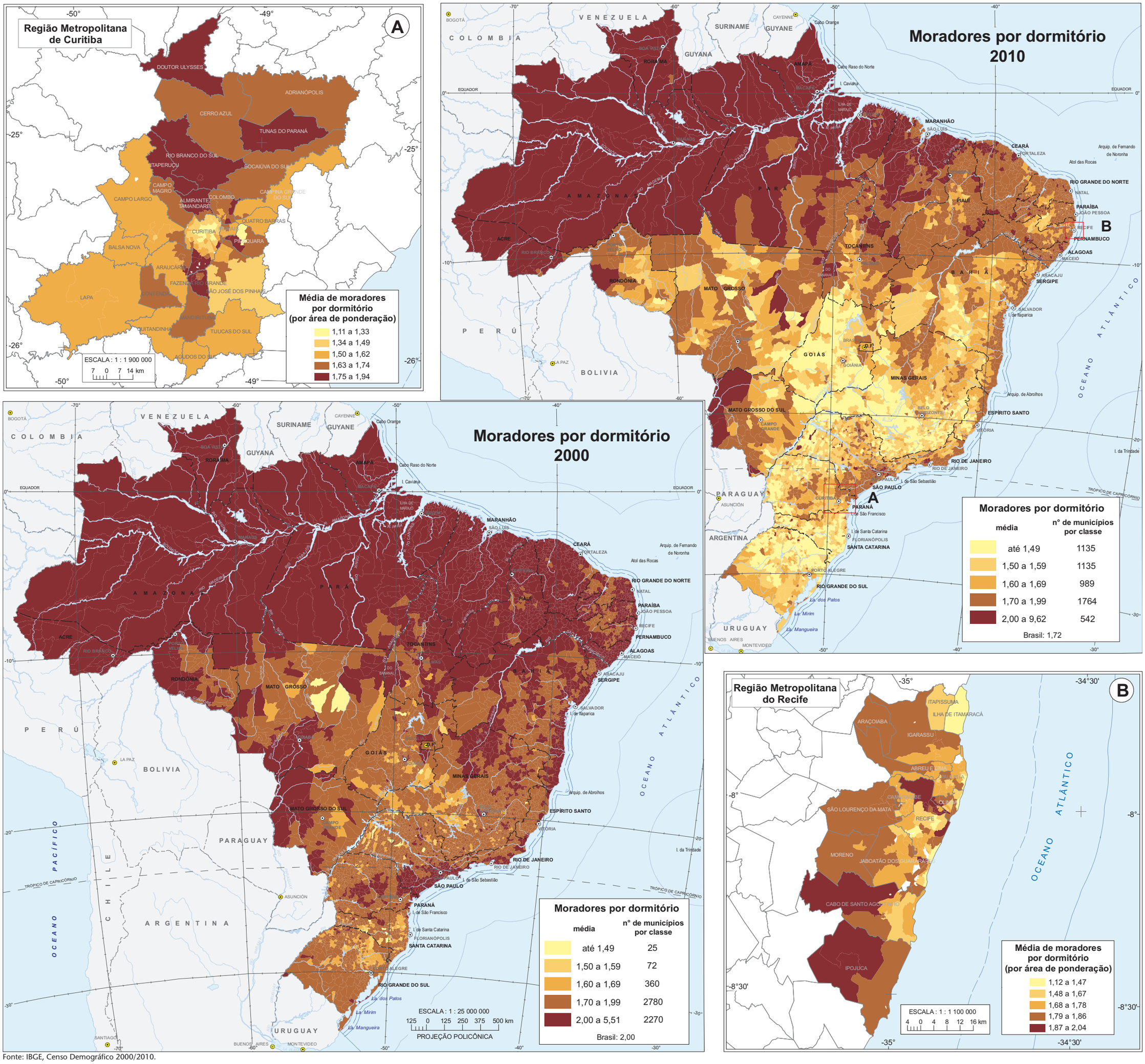

Fonte: IBGE, Censo Demográfico 2000/2010.

Nota: O mapeamento intrametropolitano foi realizado com base nas áreas de ponderação do Censo Demográfico 2010. As áreas intrametropolitanas em branco correspondem a setores censitários sem domicílios.

Condição de ocupação do domicílio - próprios

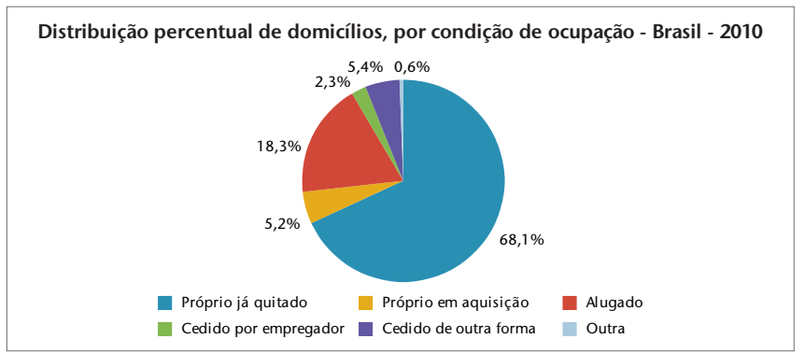

Percentual de domicílios, por condição de ocupação, segundo as regiões metropolitanas e as Regiões Integradas de Desenvolvimento selecionadas

Regiões metropolitanas e Regiões Integradas de Desenvolvimento selecionadas	Percentual de domicílios, por condição de ocupação (%)					
	Próprio, já quitado	Próprio, em aquisição	Alugado	Cedido por empregador	Cedido de outra forma	Outra condição
Regiões metropolitanas						
1 Manaus	70,3	3,5	19,1	1,4	4,7	0,3
2 Belém	76,1	2,9	15,4	0,9	3,2	0,7
7 Fortaleza	68,8	3,4	22,4	1,0	3,2	0,4
15 Salvador	72,5	4,0	18,7	0,6	2,8	0,5
16 Belo Horizonte	67,4	6,5	17,8	0,9	5,6	0,4
19 Rio de Janeiro	71,2	3,8	19,3	0,8	3,2	0,7
20 São Paulo	62,1	7,6	21,5	0,9	5,5	1,3
21 Baixada Santista	64,3	6,9	20,2	2,1	4,2	1,1
23 Curitiba	63,0	10,5	18,1	1,2	4,7	1,0
26 Florianópolis	65,4	7,8	21,1	0,9	3,0	0,2
34 Porto Alegre	68,8	8,9	14,3	0,9	4,1	1,2

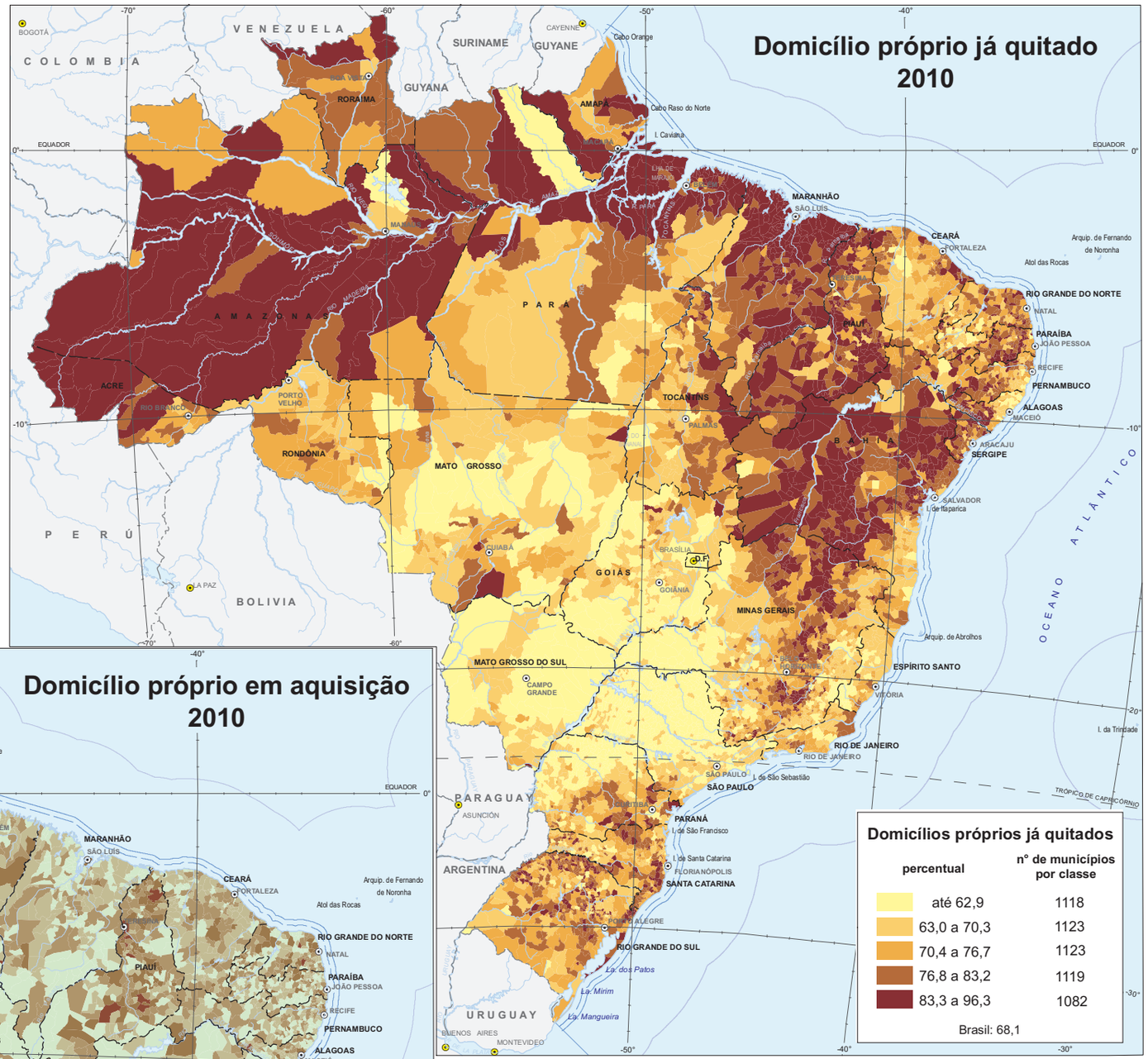

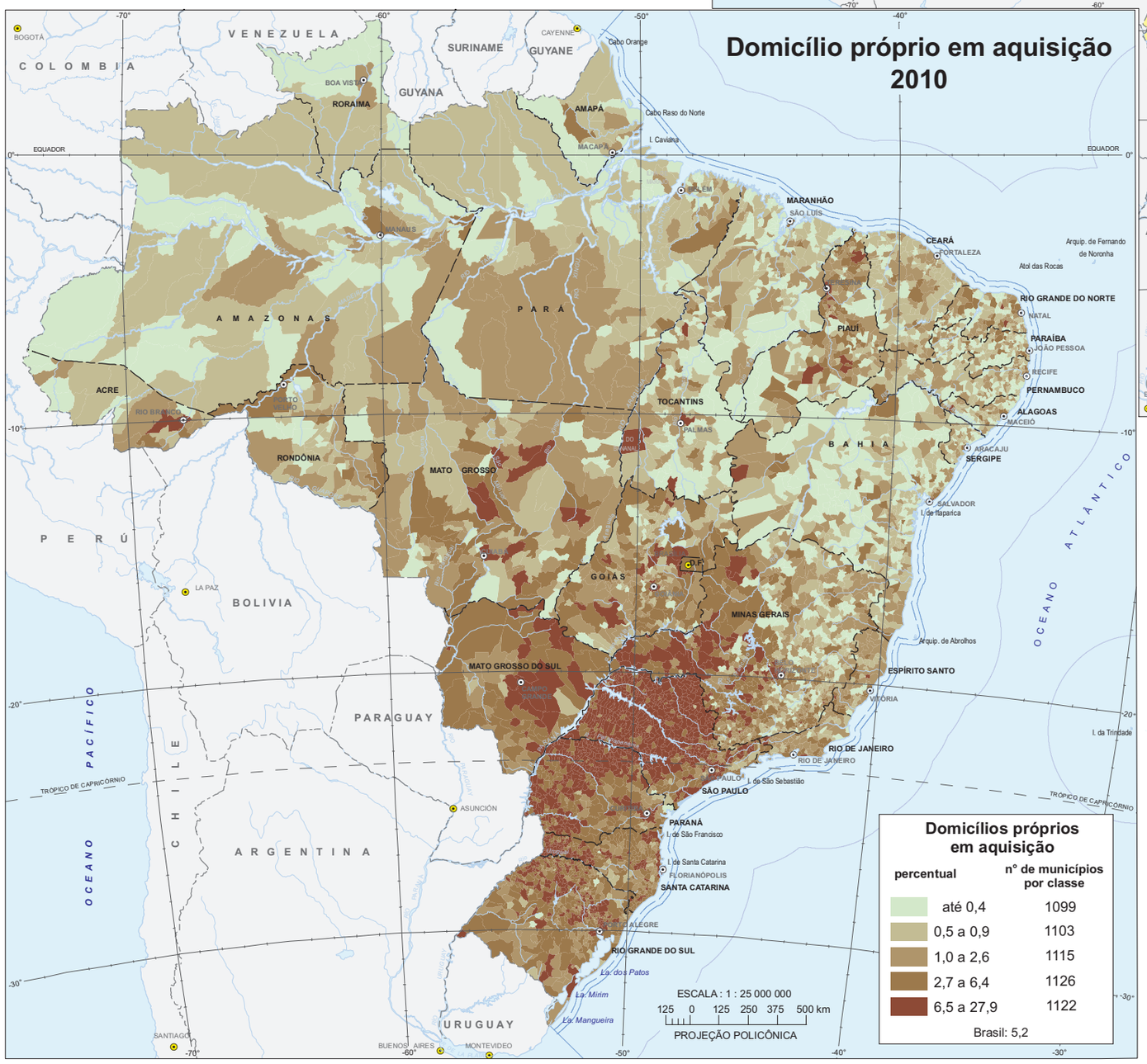

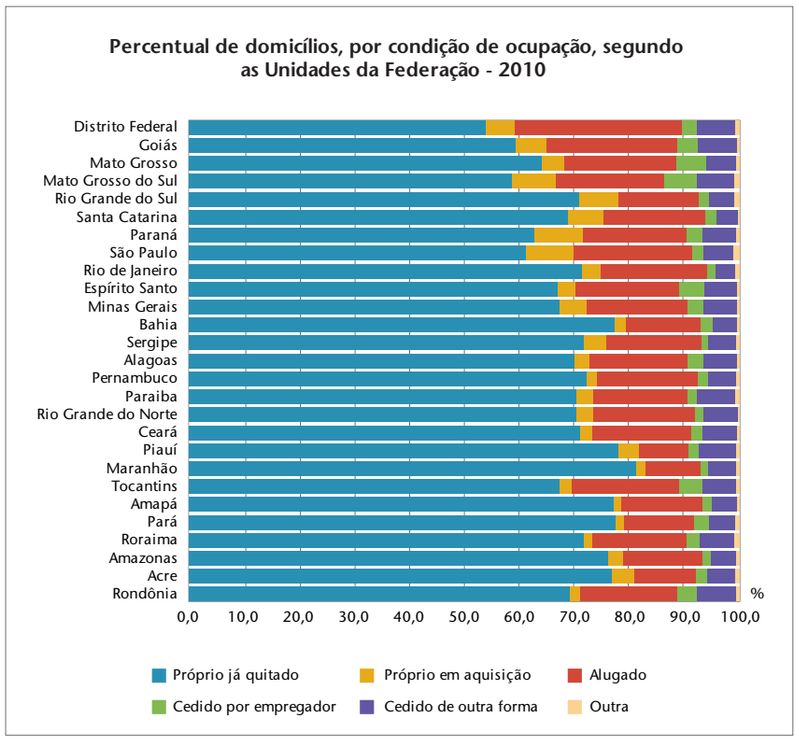

Fonte: IBGE, Censo Demográfico 2010.

Nota: O domicílio foi considerado próprio já quitado quando o domicílio era de propriedade, total ou parcial, de um ou mais moradores, estando integralmente pago. O domicílio foi considerado próprio em aquisição quando o domicílio era de propriedade, total ou parcial, de um ou mais moradores e ainda não estava integralmente pago.

Condição de ocupação - alugados e cedidos por empregador

Municípios com os maiores percentuais de domicílios cedidos por empregador - 2010

Código das Grandes Regiões	Código da Unidade da Federação	Código do município	Município	Maiores percentuais de domicílios cedidos por empregador (%)						Total de domicílios
				Cedido por empregador	Próprio já quitado	Próprio em aquisição	Alugado	Cedido de outra forma	Outra condição	
3	32	3201159	1 Brejetuba/ES	35,9	46,0	2,3	8,6	6,9	0,2	3 492
5	50	5003900	2 Figueirão/MS	31,9	48,8	5,8	10,8	2,7	0,0	1 037
5	50	5007554	3 Santa Rita do Pardo/MS	30,5	54,5	0,4	8,5	5,5	0,5	2 400
5	50	5000203	4 Água Clara/MS	30,0	42,3	3,2	19,9	4,2	0,5	4 452
5	50	5004403	5 Inocência/MS	29,7	48,9	2,8	14,0	4,5	0,2	2 634
5	51	5107768	6 Santa Rita do Trivelato/MT	29,3	38,1	4,2	16,9	11,4	0,1	717
5	50	5007109	7 Ribas do Rio Pardo/MS	28,2	42,6	6,7	15,4	6,7	0,5	6 456
4	43	4312617	8 Muitos Capões/RS	27,3	61,1	1,1	4,5	5,8	0,3	986
5	51	5103106	9 Cocalinho/MT	27,0	45,8	2,1	12,5	12,2	0,4	1 702
5	50	5005103	10 Jateí/MS	26,8	50,9	4,7	8,5	8,1	1,0	1 300
5	51	5104609	11 Itiquira/MT	26,5	47,2	2,9	16,7	6,3	0,4	3 618
5	50	5004908	12 Jaguari/MS	26,5	43,3	12,9	7,6	8,5	1,0	2 132
5	52	5214838	13 Nova Crixás/GO	26,3	52,1	3,3	13,0	5,1	0,2	3 934
3	32	3202652	14 Irupi/ES	26,2	44,3	1,4	18,8	9,1	0,2	3 656
5	52	5201504	15 Aporé/GO	25,9	51,0	0,2	17,9	4,9	0,2	1 262
2	27	2703759	16 Jequiá da Praia/AL	25,8	58,6	0,1	10,2	5,2	0,1	2 923
3	35	3550803	17 São Sebastião da Grama/SP	25,7	39,0	9,7	21,3	3,9	0,3	3 698
2	23	2305100	18 Guaramiranga/CE	25,6	58,2	0,1	10,3	5,7	0,1	1 061
1	15	1502764	19 Cumaru do Norte/PA	25,6	50,5	2,0	10,8	5,7	5,4	2 640
3	32	3204351	20 Rio Bananal/ES	25,5	56,2	0,9	13,1	4,2	0,1	5 461

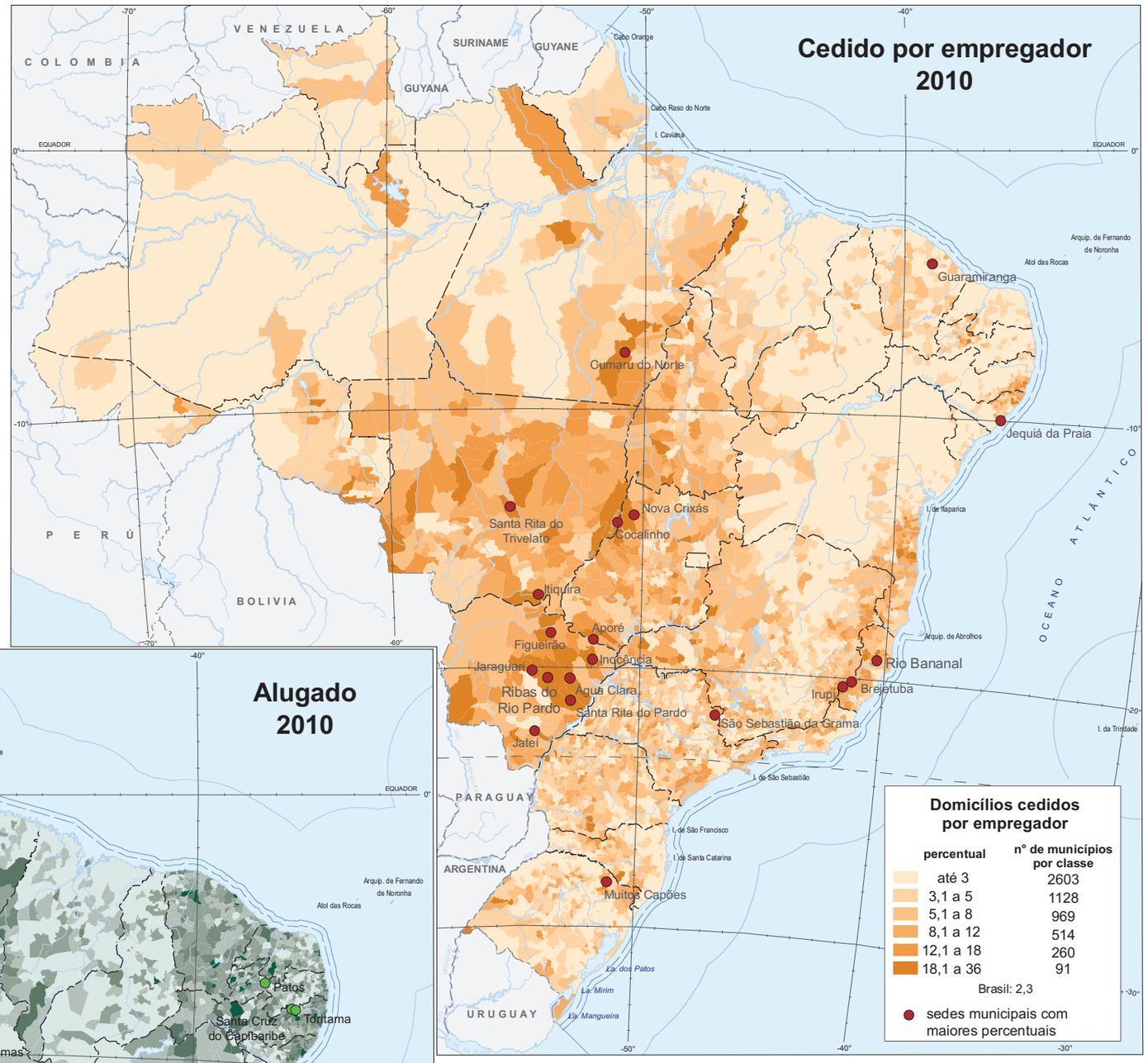

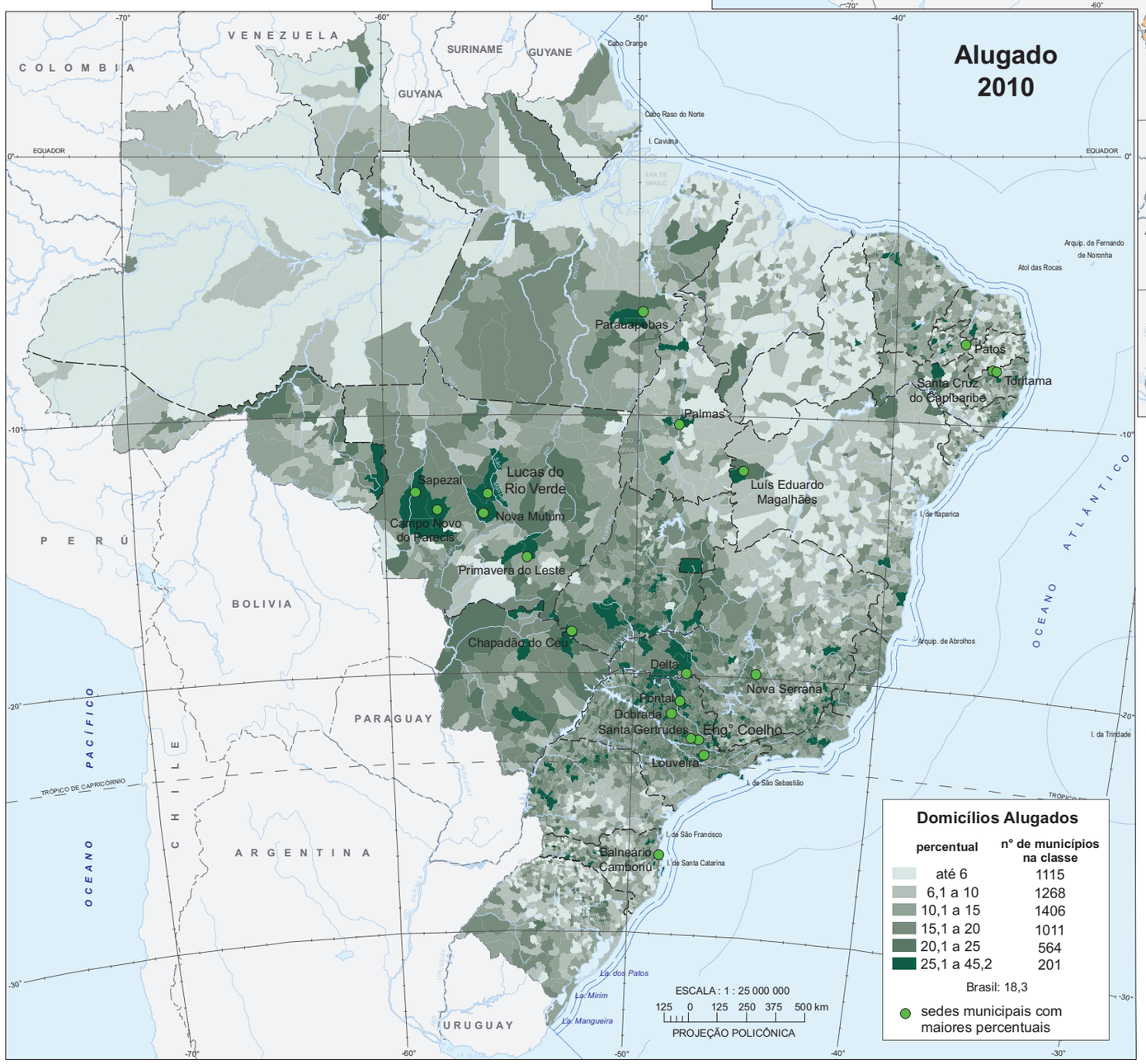

Municípios com os maiores percentuais de domicílios alugados - 2010

Código da Unidade da Federação	Código do município	Município	Municípios com os maiores percentuais de domicílios alugados (%)						Total de domicílios
			Alugado	Próprio já quitado	Próprio em aquisição	Cedido por empregador	Cedido de outra forma	Outra condição	
51	5105259	10 Lucas do Rio Verde/MT	45,2	36,6	8,8	5,4	3,9	0,2	13 769
51	5106224	2 Nova Mutum/MT	42,5	31,1	10,0	11,2	5,1	0,1	9 429
35	3515152	3 Engenheiro Coelho/SP	40,2	46,6	3,5	5,1	4,4	0,2	4 648
29	2919553	4 Luís Eduardo Magalhães/BA	39,6	40,7	12,3	4,0	3,3	0,1	17 769
51	5102637	5 Campo Novo do Parecis/MT	38,7	42,2	4,5	6,4	7,9	0,2	8 397
42	4202008	6 Balneário Camboriú/SC	38,5	51,8	4,3	1,6	3,7	0,1	39 265
51	5107040	7 Primavera do Leste/MT	38,4	48,4	4,3	4,7	4,1	0,1	15 771
17	1721000	8 Palmas/TO	38,3	46,6	7,5	1,4	6,0	0,3	68 679
31	3145208	9 Nova Serrana/MG	38,2	50,1	7,2	1,0	3,2	0,2	21 892
35	3540200	10 Pontal/SP	38,2	45,5	8,8	1,9	5,1	0,5	11 682
51	5107875	11 Sapezal/MT	37,6	37,3	5,0	15,5	4,4	0,2	5 390
35	3527306	12 Louveira/SP	37,4	46,5	6,7	3,5	5,7	0,2	11 051
15	1505536	13 Parauapebas/PA	37,3	49,9	1,6	3,6	6,6	1,1	42 726
31	3121258	14 Delta/MG	37,2	52,8	1,4	5,0	3,6	0,0	2 382
52	5205471	15 Chapadão do Céu/GO	36,0	39,8	4,9	14,6	2,6	2,0	2 096
26	2612505	16 Santa Cruz do Capibaribe/PE	35,9	57,9	2,1	0,5	3,3	0,2	25 933
25	2510808	17 Patos/PB	35,3	53,2	3,2	1,3	6,8	0,2	28 869
35	3514007	18 Dobrada/SP	35,0	47,4	6,2	1,3	10,0	0,1	2 426
26	2615409	19 Toritama/PE	34,9	57,1	4,8	0,2	3,1	0,1	10 185
35	3546702	20 Santa Gertrudes/SP	34,6	47,5	11,1	1,2	5,6	0,0	6 673

Fonte: IBGE, Censo Demográfico 2010.

Nota: O domicílio foi considerado alugado quando o aluguel era pago por um ou mais moradores. Considerou-se também como alugado o domicílio em que o empregador (de qualquer um dos moradores) pagava, como parte integrante do salário, uma parcela em dinheiro para o pagamento do aluguel. O domicílio foi considerado cedido por empregador quando era cedido por empregador (público ou privado) de qualquer um dos moradores, ainda que mediante uma taxa de ocupação ou conservação (condomínio, gás, luz etc.). Incluiu- se, neste caso, o domicílio cujo aluguel era pago diretamente pelo empregador de um dos moradores do domicílio.

Aluguel e rendimento

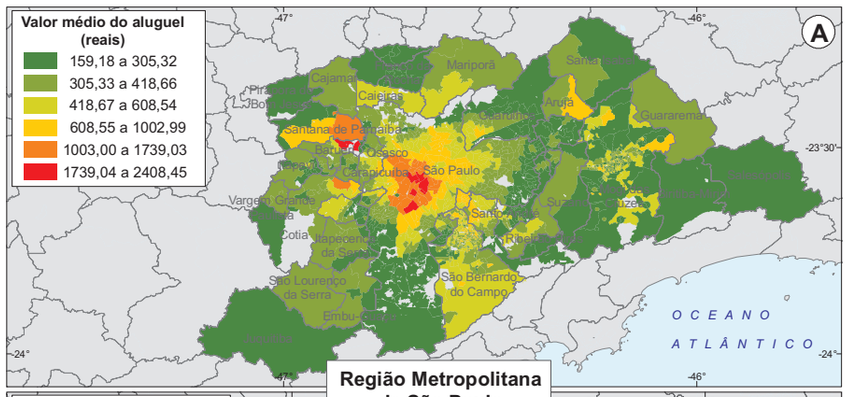

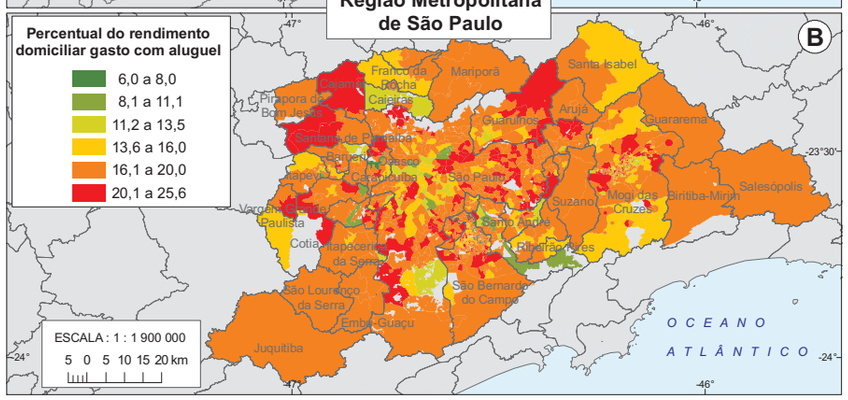

Região Metropolitana de São Paulo

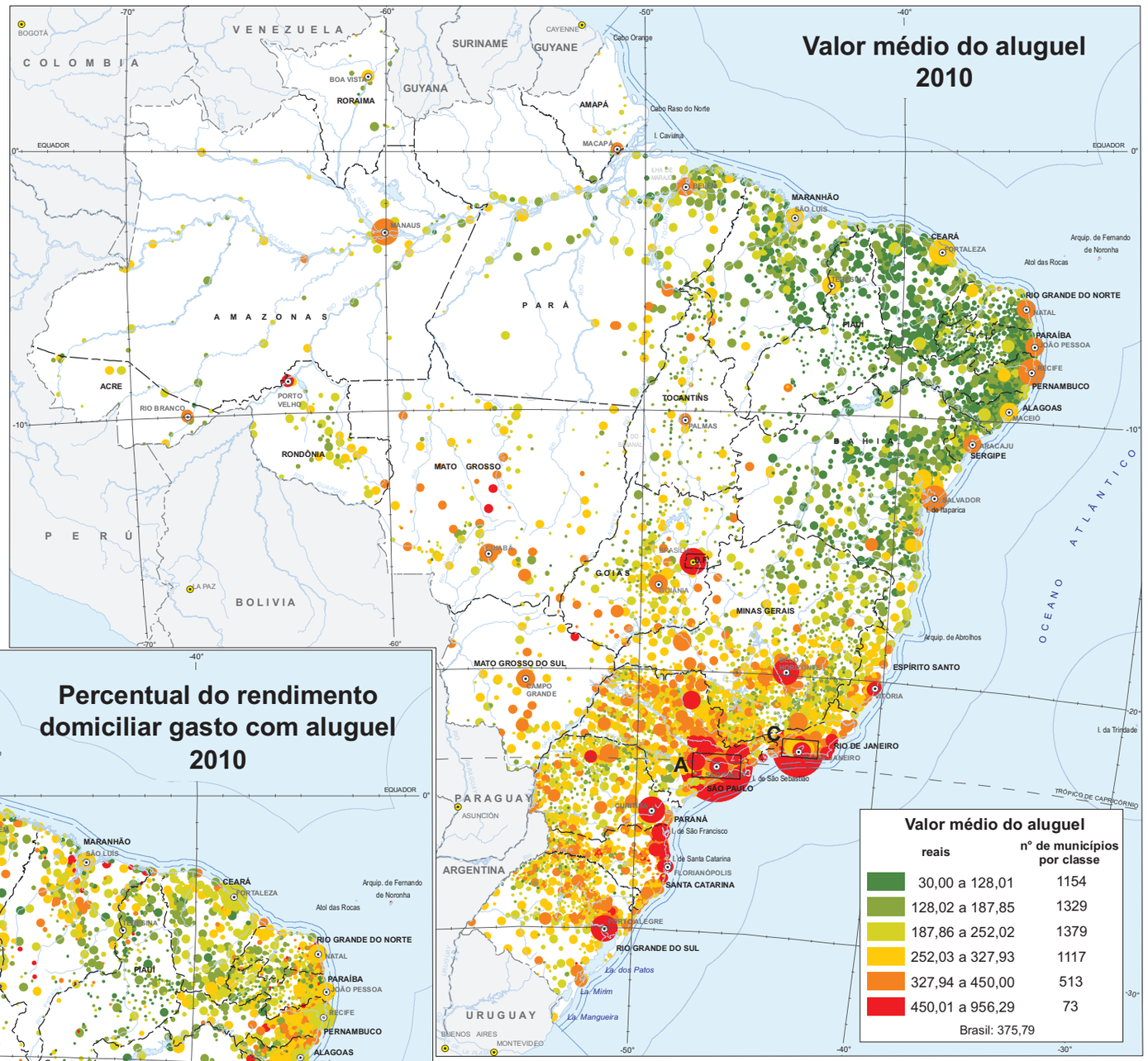

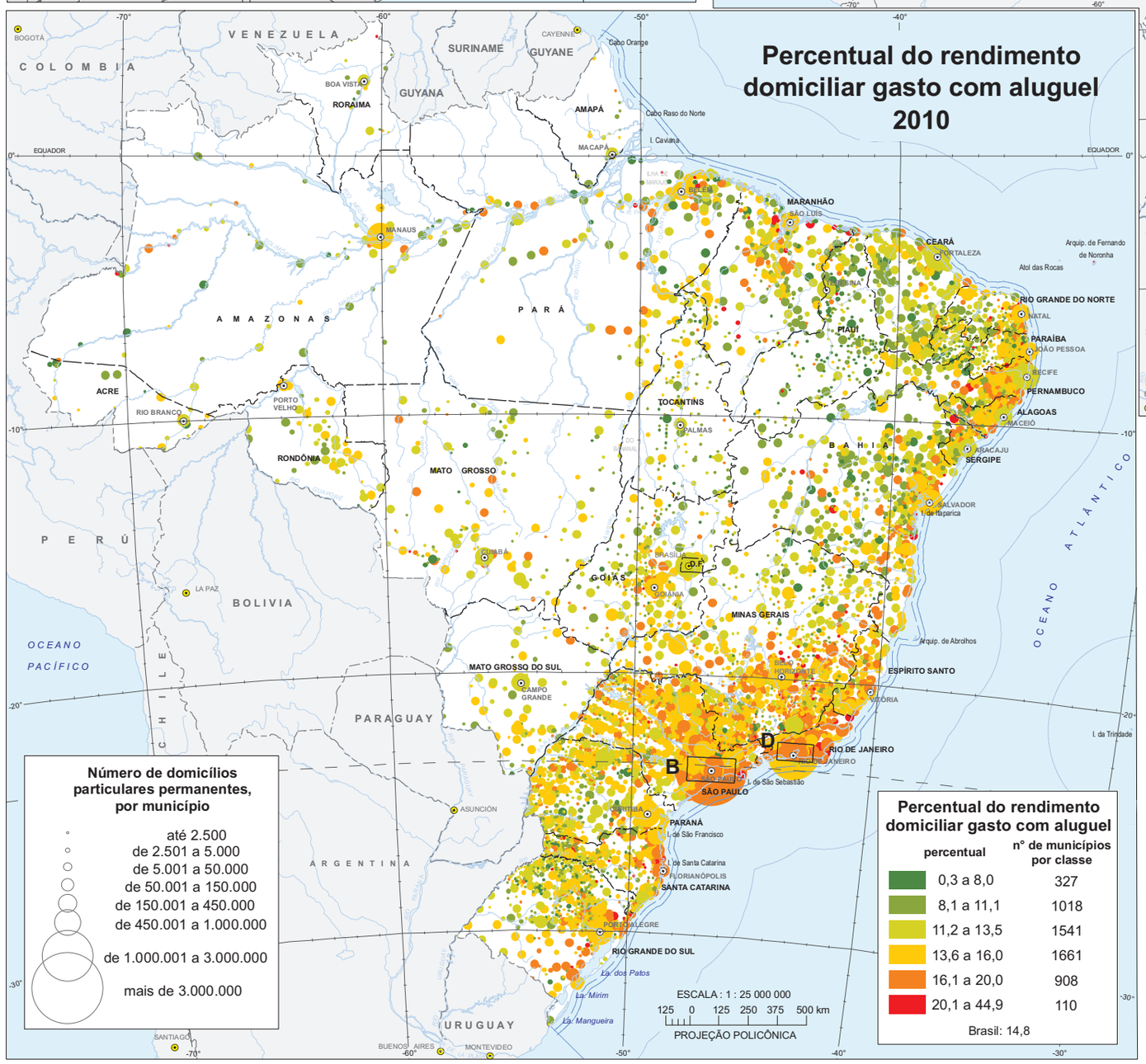

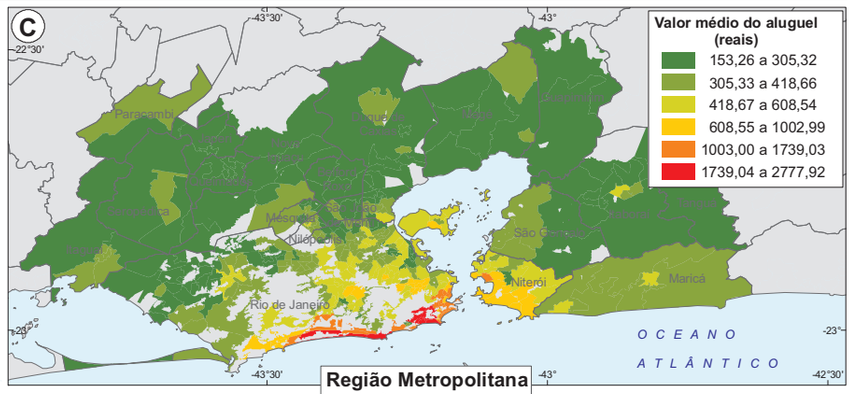

Região Metropolitana do Rio de Janeiro

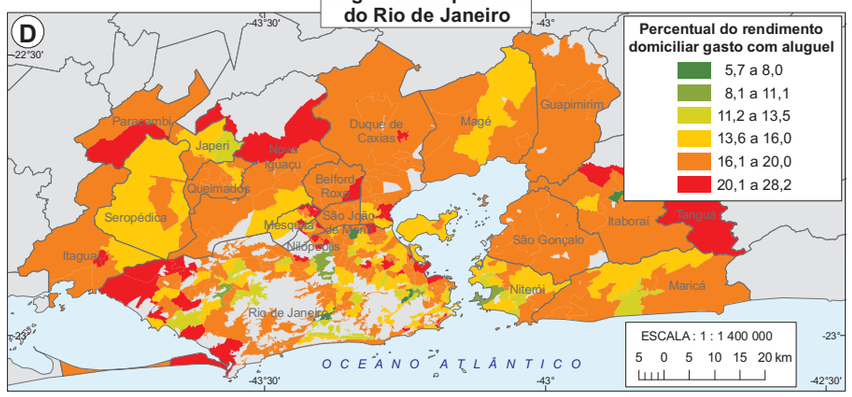

Fonte: IBGE, Censo Demográfico 2010.

Notas: 1. Os números apresentados correspondem somente aos valores dos domicílios alugados em situação urbana. O valor do aluguel corresponde à média dos aluguéis pagos nos domicílios alugados em situação urbana. O valor do rendimento domiciliar corresponde à média dos rendimentos dos domicílios alugados em situação urbana.

2. O mapeamento intrametropolitano foi realizado com base nas áreas de ponderação do Censo Demográfico 2010. As áreas intrametropolitanas em cinza correspondem a setores censitários sem domicílios.

Domicílios tipo apartamento

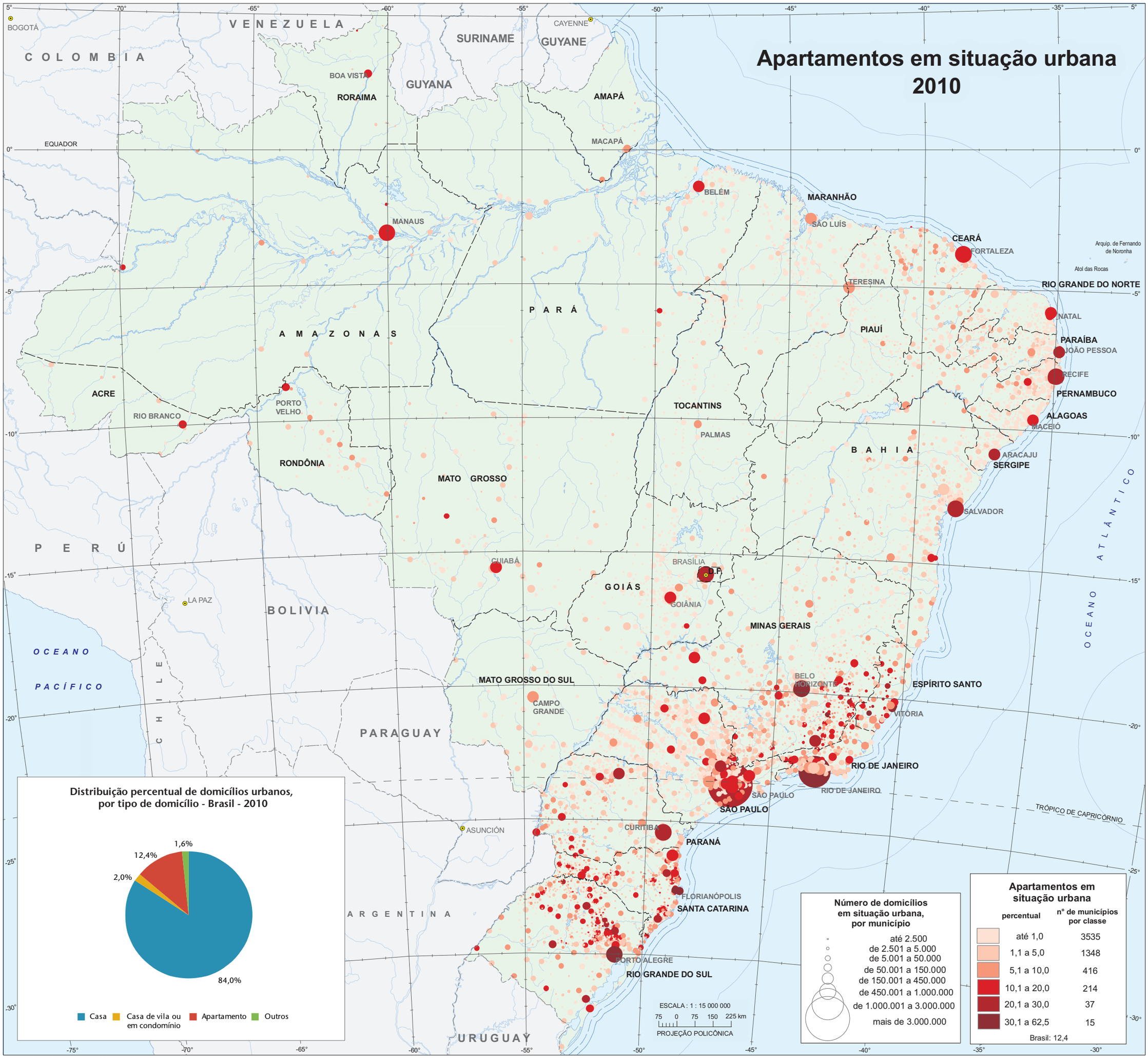

Fonte: IBGE, Censo Demográfico 2010.

Nota: Foram considerados somente os domicílios em situação urbana.

Domicílios vagos e de uso ocasional

Percentual de domicílios, por espécie, segundo as Unidades da Federação - 2010

Código da Unidade da Federação	Unidades da Federação	Domicílios particulares permanentes, por espécie (%)				
		Ocupado	Fechado	De uso ocasional	Vago	Outras espécies
	Brasil/BR	**6,0**	**1,3**	**5,8**	**9,0**	**0,3**
11	Rondônia/RO	84,6	1,2	3,4	10,2	0,6
12	Acre/AC	83,7	2,5	4,6	8,8	0,4
13	Amazonas/AM	86,0	2,5	3,3	7,6	0,5
14	Roraima/RR	83,2	0,8	5,6	9,7	0,6
15	Pará/PA	83,8	1,6	5,0	9,0	0,6
16	Amapá/AP	83,7	3,6	3,4	8,4	0,8
17	Tocantins/TO	83,9	0,4	6,7	8,4	0,5
21	Maranhão/MA	85,5	1,9	3,9	8,4	0,3
22	Piauí/PI	80,8	0,4	6,9	11,6	0,3
23	Ceará/CE	84,4	0,9	4,1	10,4	0,3
24	Rio Grande do Norte/RN	80,6	1,3	6,0	11,8	0,3
25	Paraiba/PB	82,6	0,3	5,5	11,4	0,3
26	Pernambuco/PE	83,5	1,5	4,8	9,9	0,3
27	Alagoas/AL	83,8	0,6	4,4	10,6	0,6
28	Sergipe/SE	81,6	1,3	6,6	10,2	0,4
29	Bahia/BA	79,7	1,2	6,6	12,2	0,4
31	Minas Gerais/MG	82,8	1,0	6,2	9,6	0,3
32	Espírito Santo/ES	79,9	1,6	7,2	11,0	0,3
33	Rio de Janeiro/RJ	83,1	2,1	6,2	8,4	0,2
35	São Paulo/SP	84,6	1,5	6,1	7,5	0,2
41	Paraná/PR	87,0	0,9	4,1	7,7	0,3
42	Santa Catarina/SC	81,4	0,7	9,4	8,2	0,3
43	Rio Grande do Sul/RS	84,4	0,5	7,2	7,7	0,2
50	Mato Grosso do Sul/MS	84,6	1,3	4,7	8,7	0,8
51	Mato Grosso/MT	81,6	2,1	5,4	10,2	0,7
52	Goiás/GO	83,4	1,6	5,1	9,4	0,5
53	Distrito Federal/DF	87,7	2,7	2,1	7,4	0,2

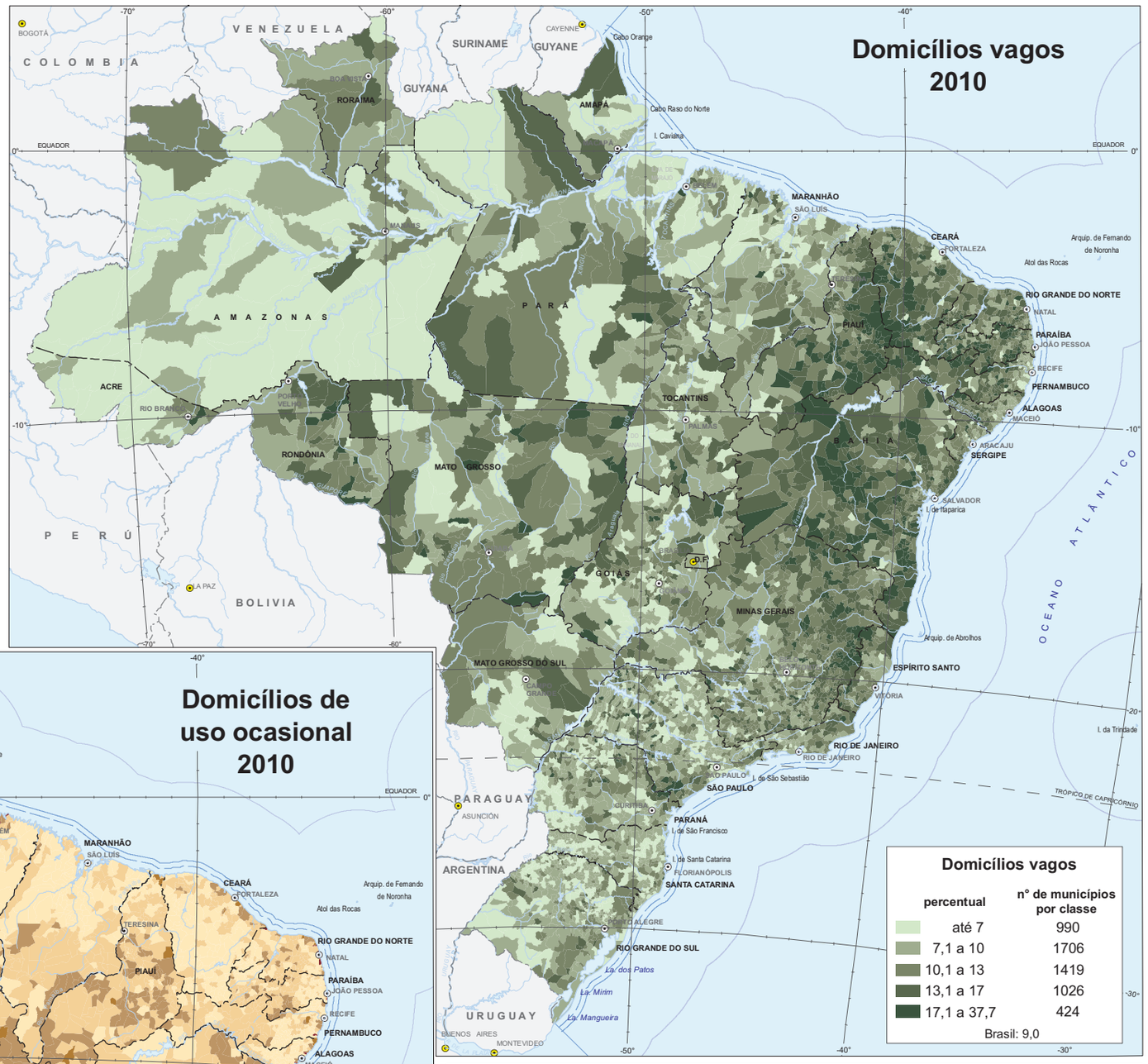

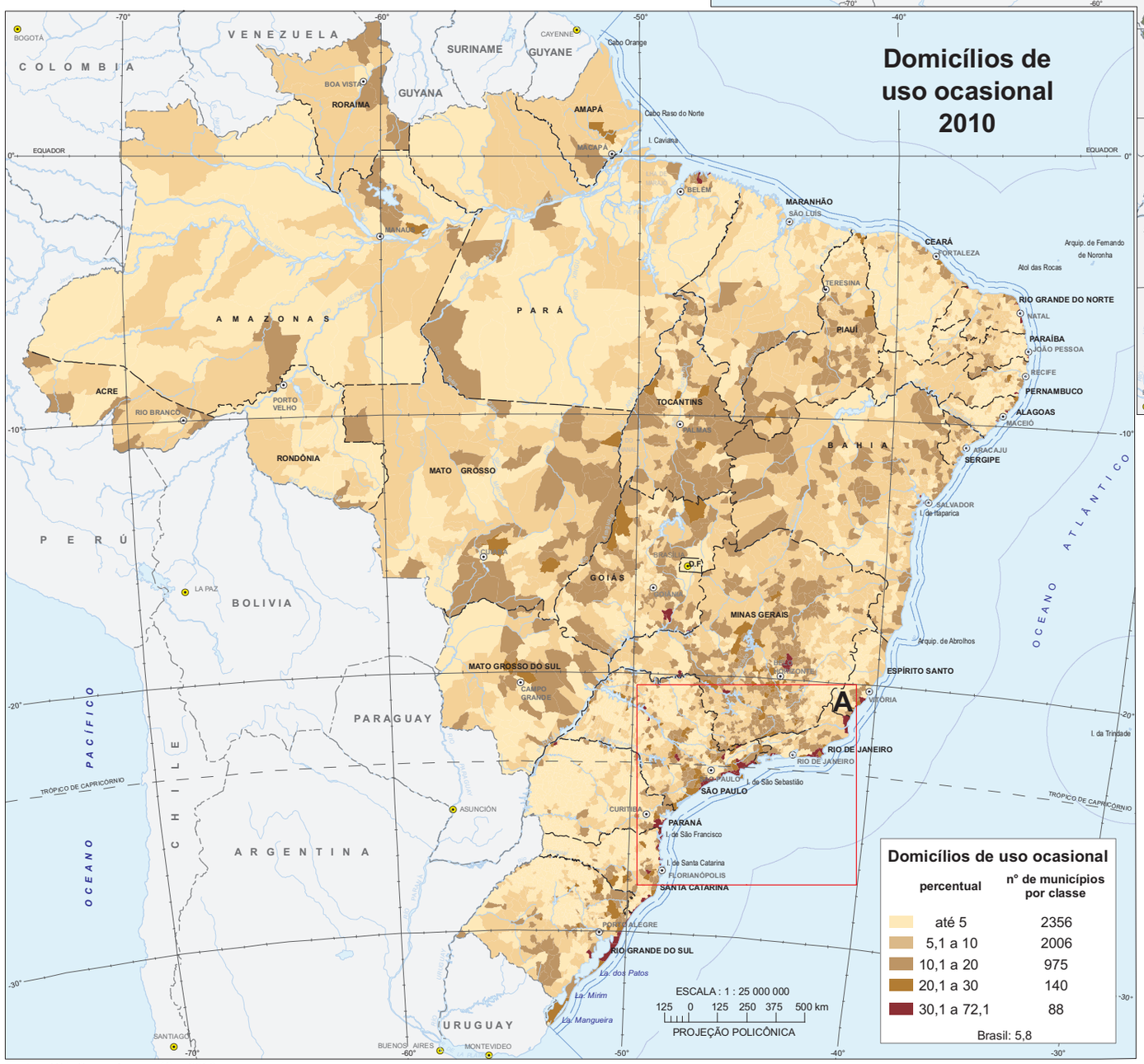

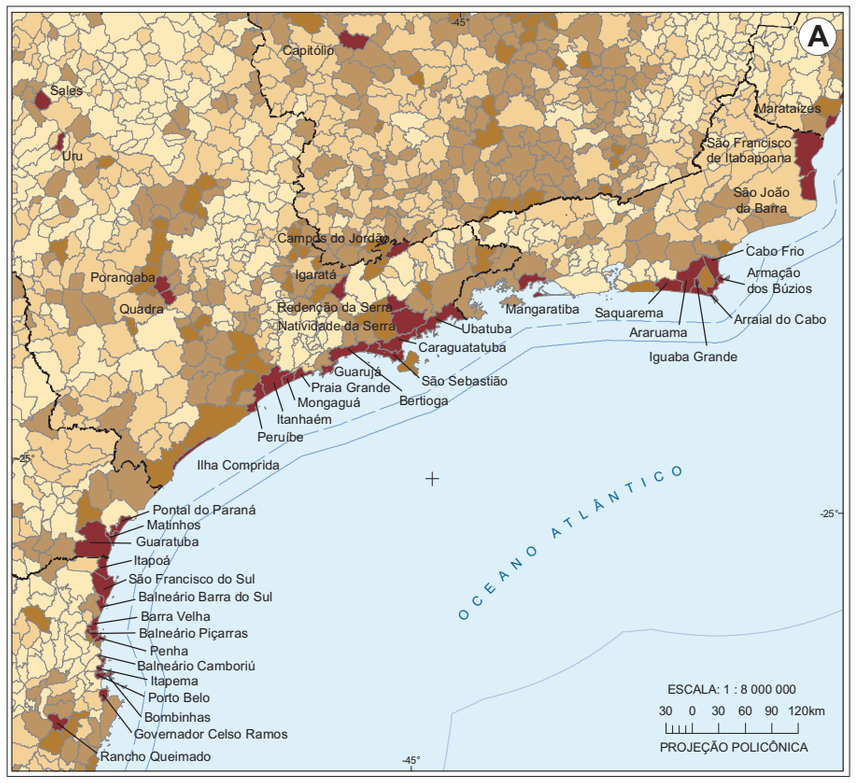

Fonte: IBGE, Censo Demográfico 2010.

Nota: Domicílio vago é o domicílio que não tinha morador na data de referência. Exemplos: imóveis que estavam à venda ou para alugar sem moradores na data de referência. Domicílio de uso ocasional é o domicílio que servia ocasionalmente de moradia na data de referência, ou seja, era o domicílio usado para descanso de fins de semana, férias ou outro fim, mesmo que, na data de referência, seus ocupantes ocasionais estivessem presentes.

Material das paredes externas do domicílio - 1991

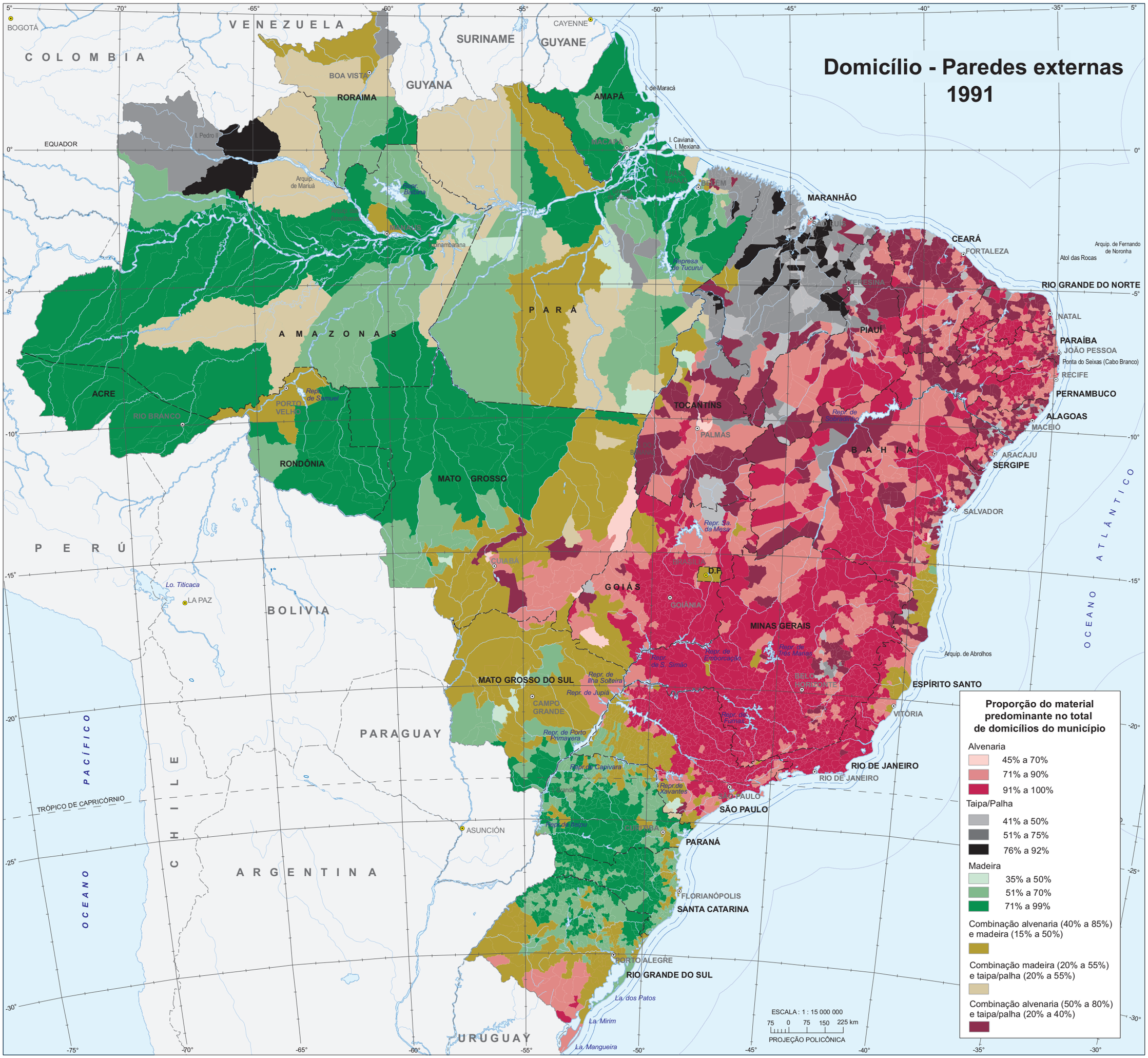

Fonte: IBGE, Censo Demográfico 1991.

Material das paredes externas do domicílio - 2010

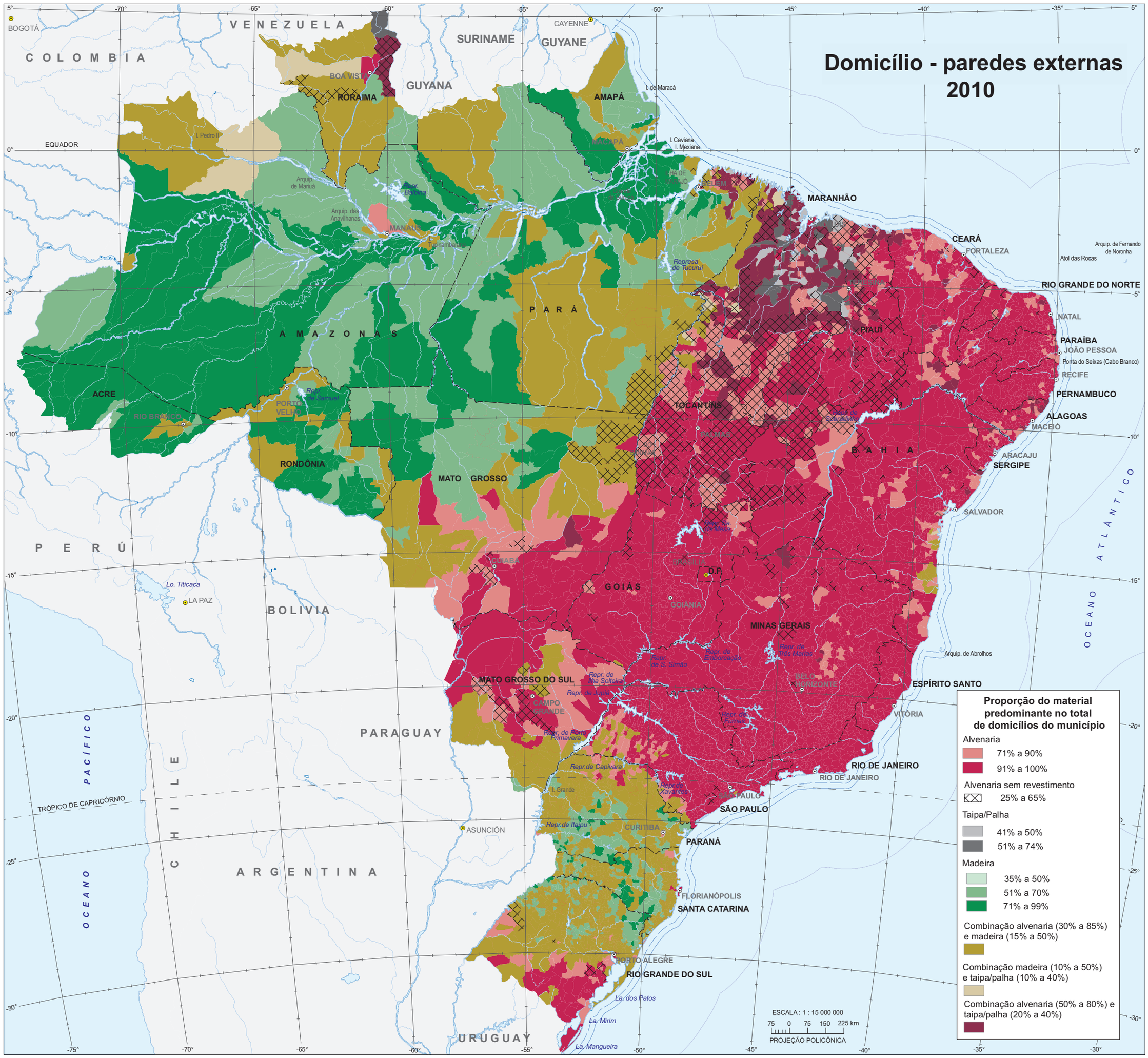

Fonte: IBGE, Censo Demográfico 2010.

Abastecimento de água - rede geral, domicílios em situação urbana

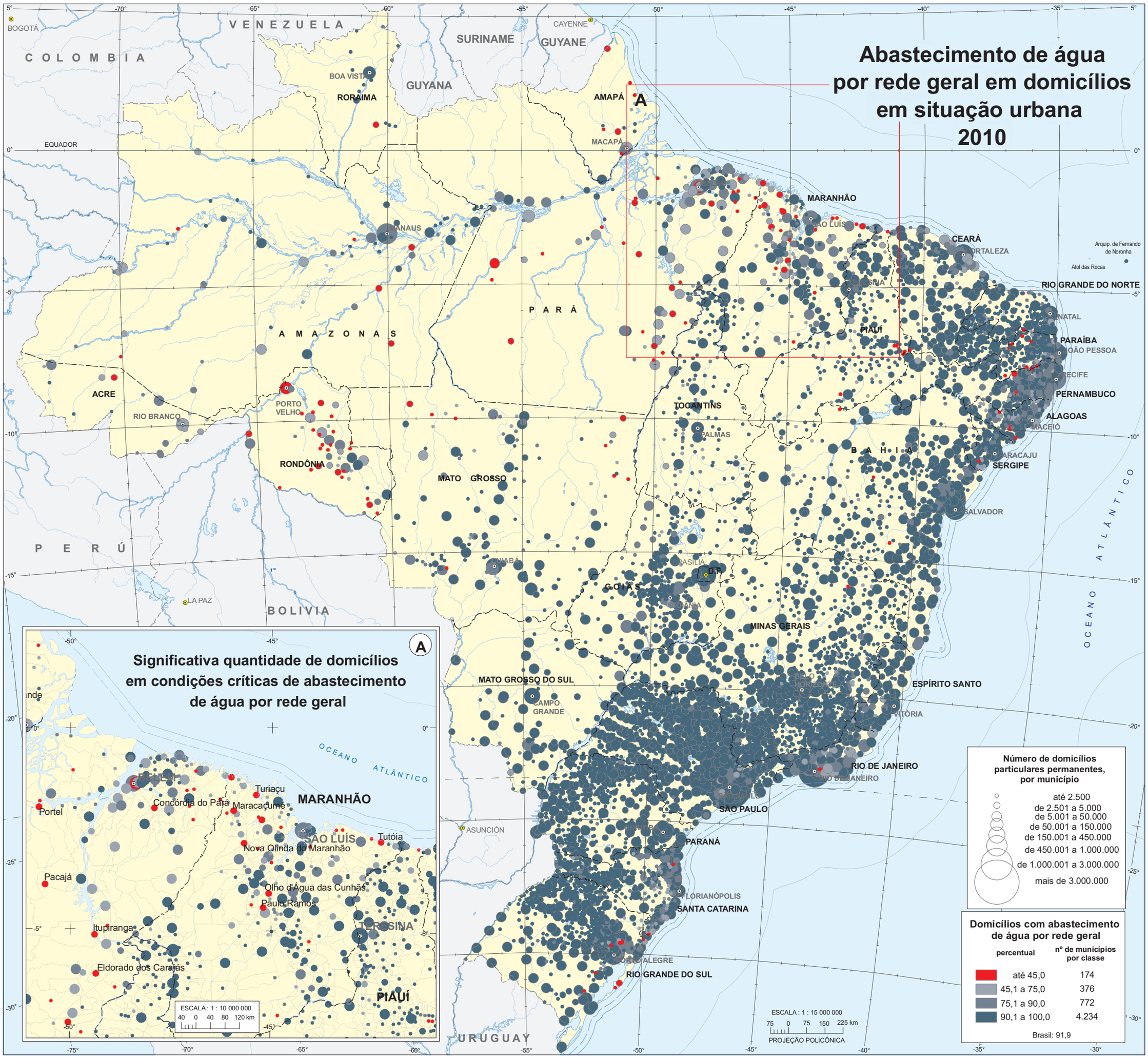

Fonte: IBGE, Censo Demográfico 2010.

Abastecimento de água - domicílios em situação rural

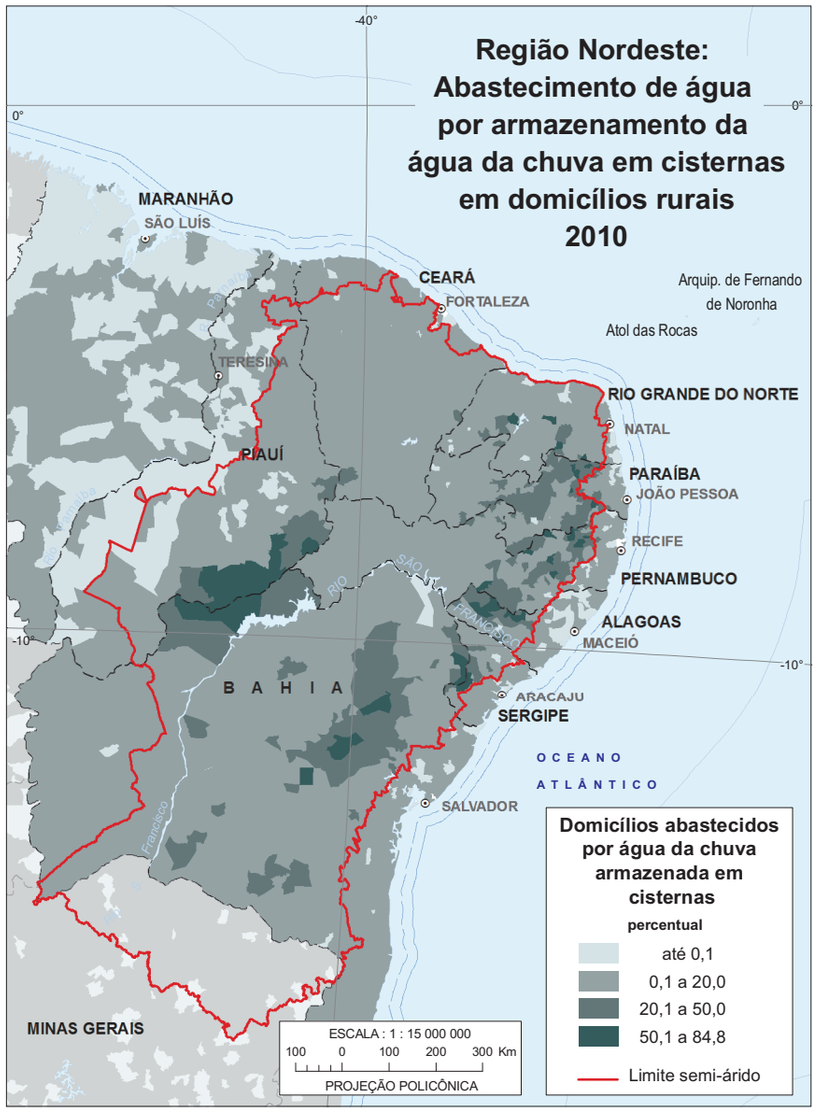

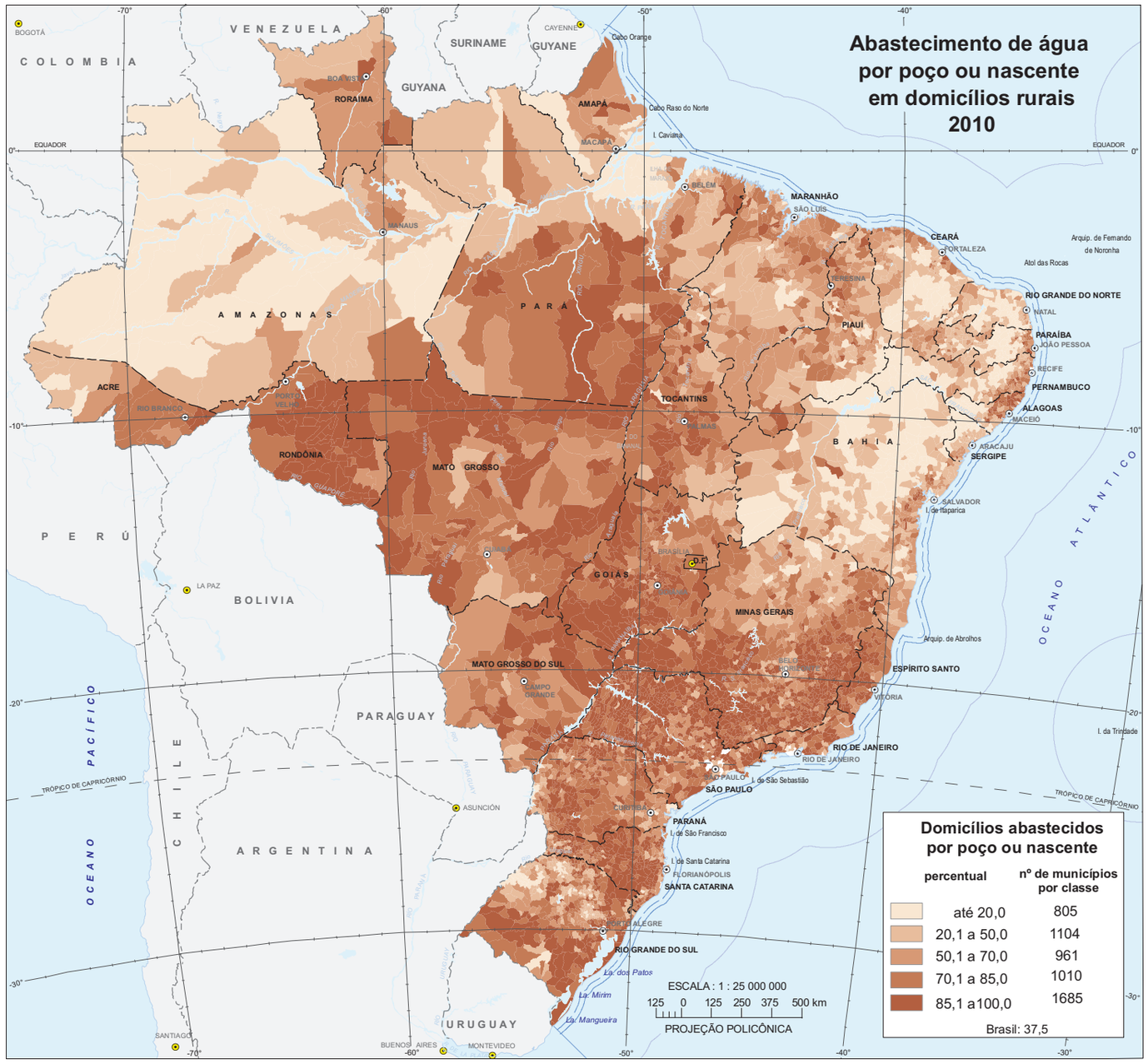

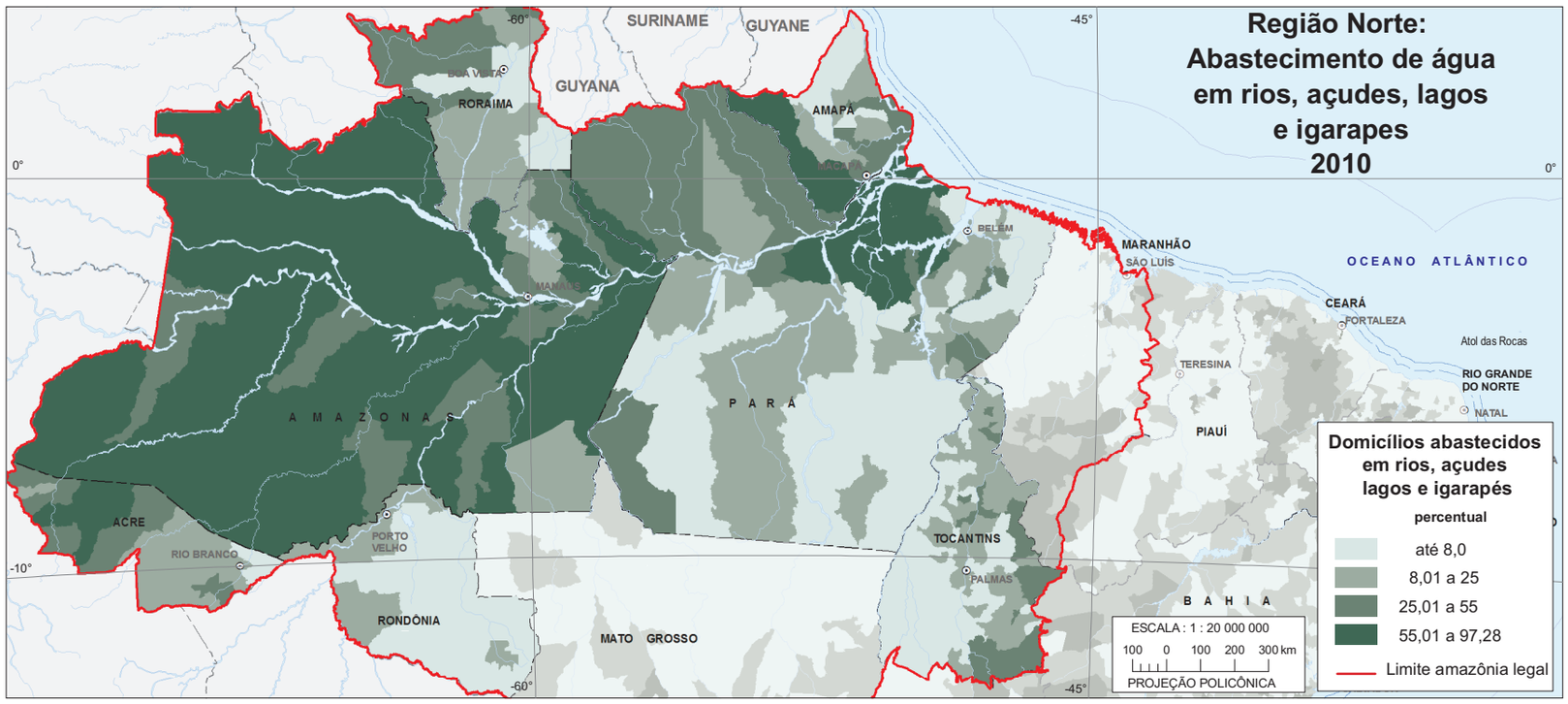

Fonte: IBGE, Censo Demográfico 2010.

Nota: O total de domicílios abastecidos por poço ou nascente corresponde ao total de domicílios servidos por poço ou nascente localizados na propriedade onde está construído ou fora da propriedade.

Abastecimento de água - domicílios urbanos e rurais

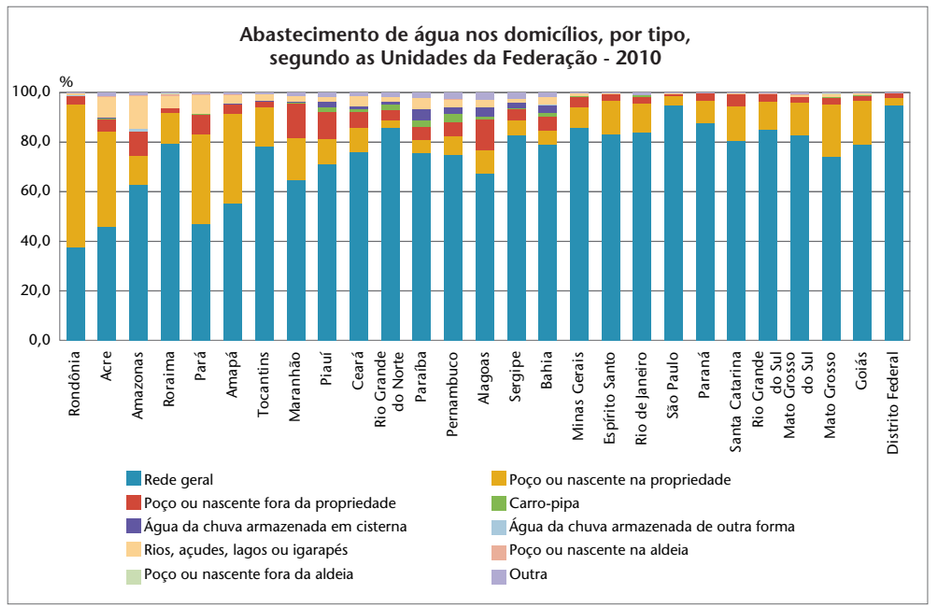

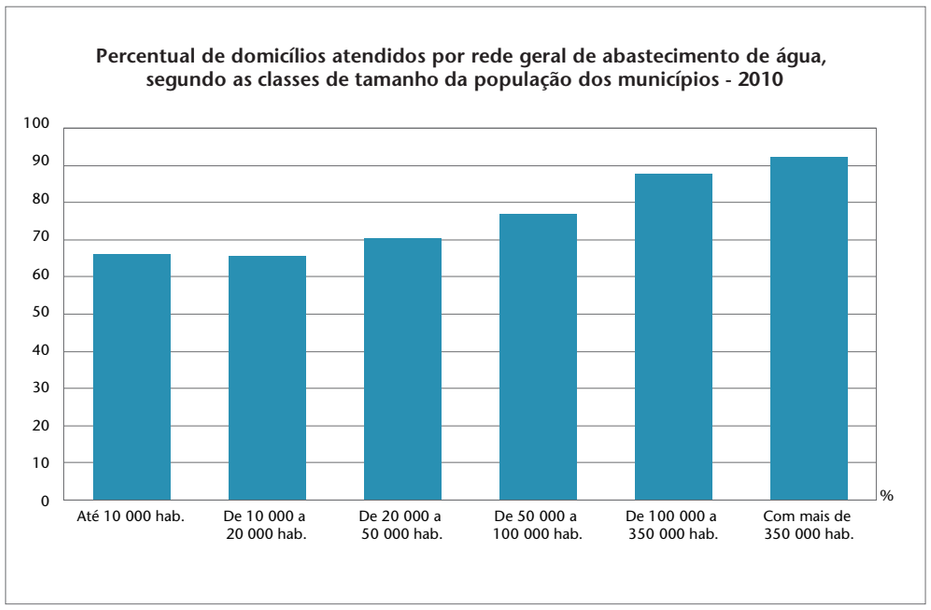

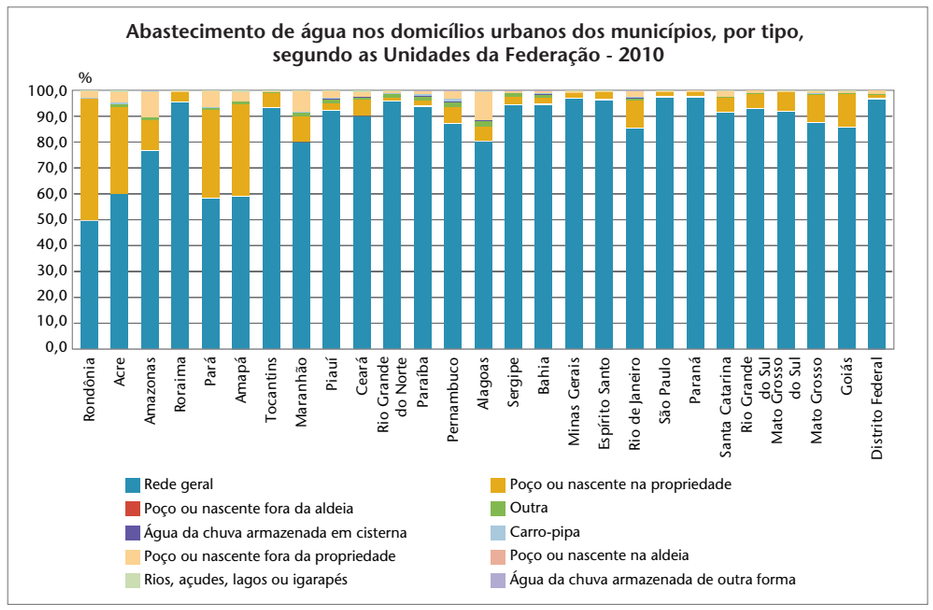

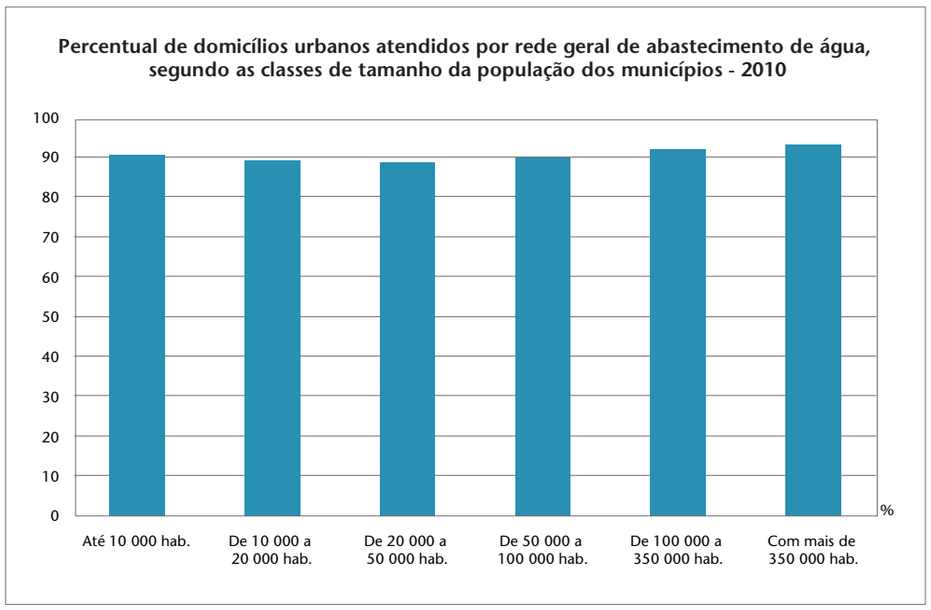

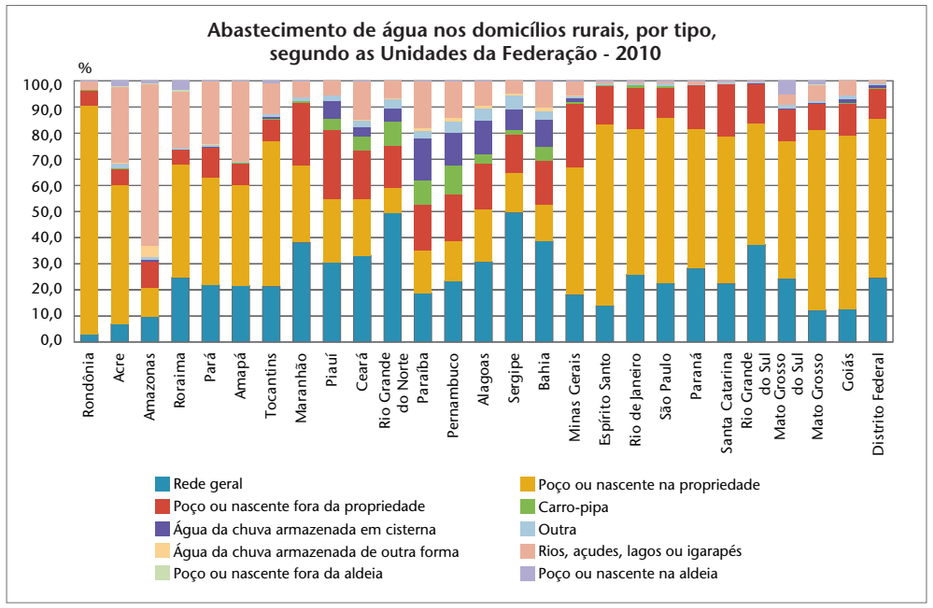

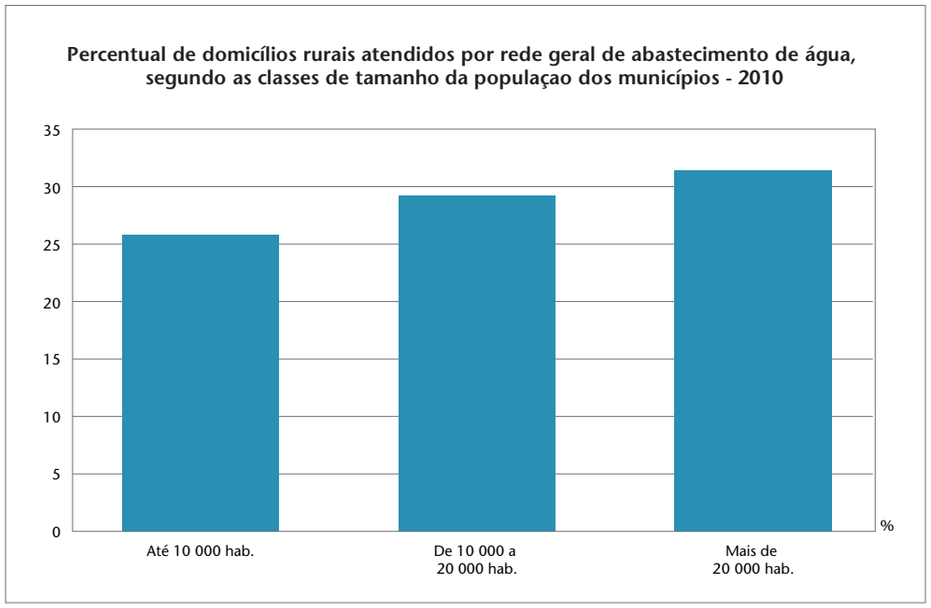

Fonte: IBGE, Censo Demográfico 2010.

Esgotamento sanitário - rede geral

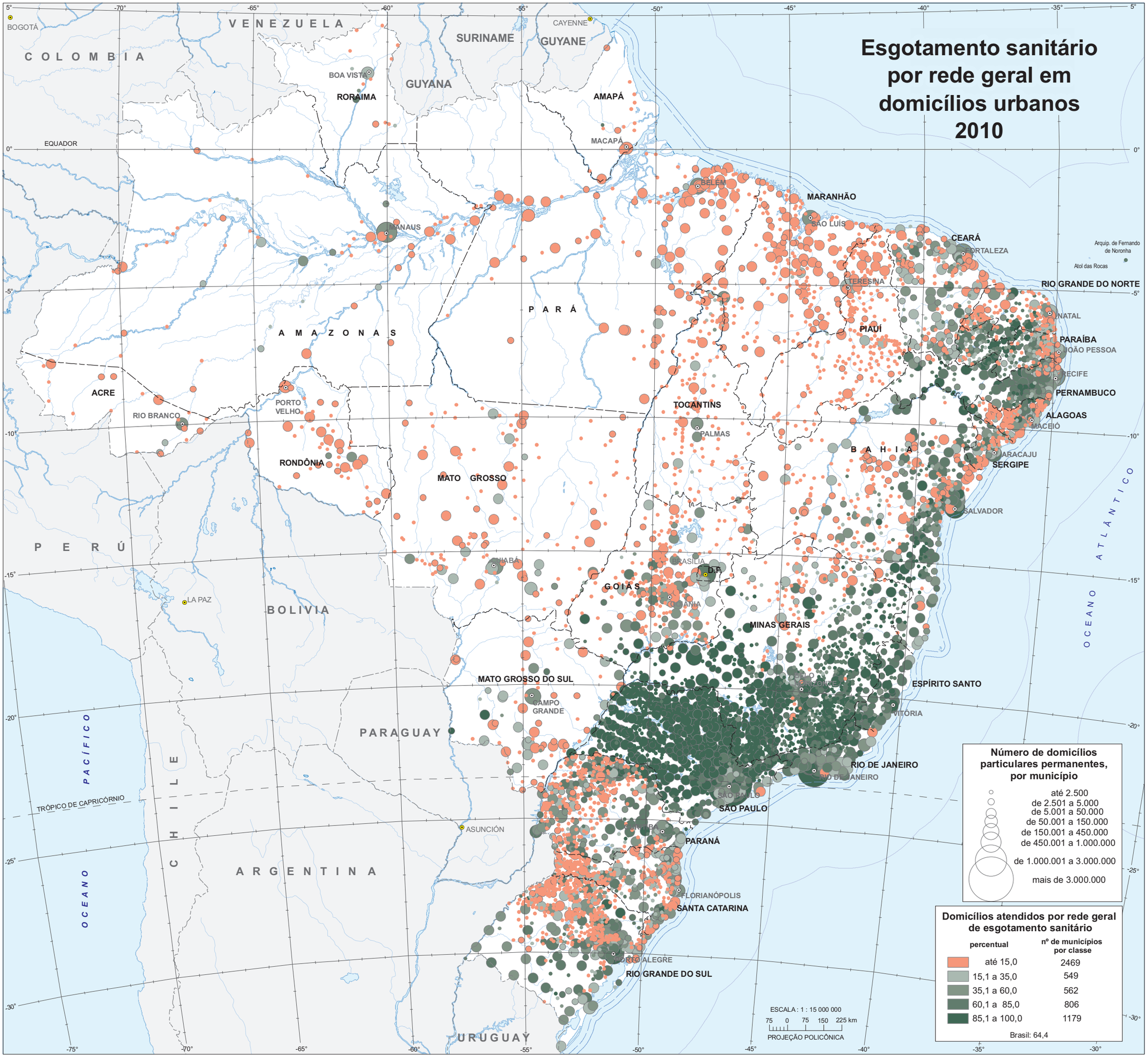

Fonte: IBGE, Censo Demográfico 2010.

Esgotamento sanitário - fossa

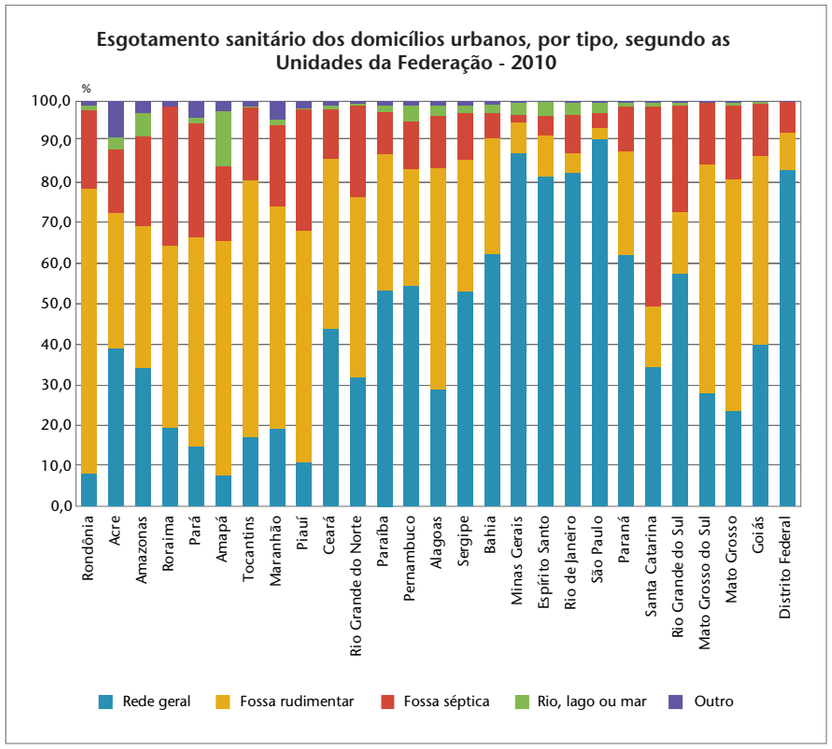

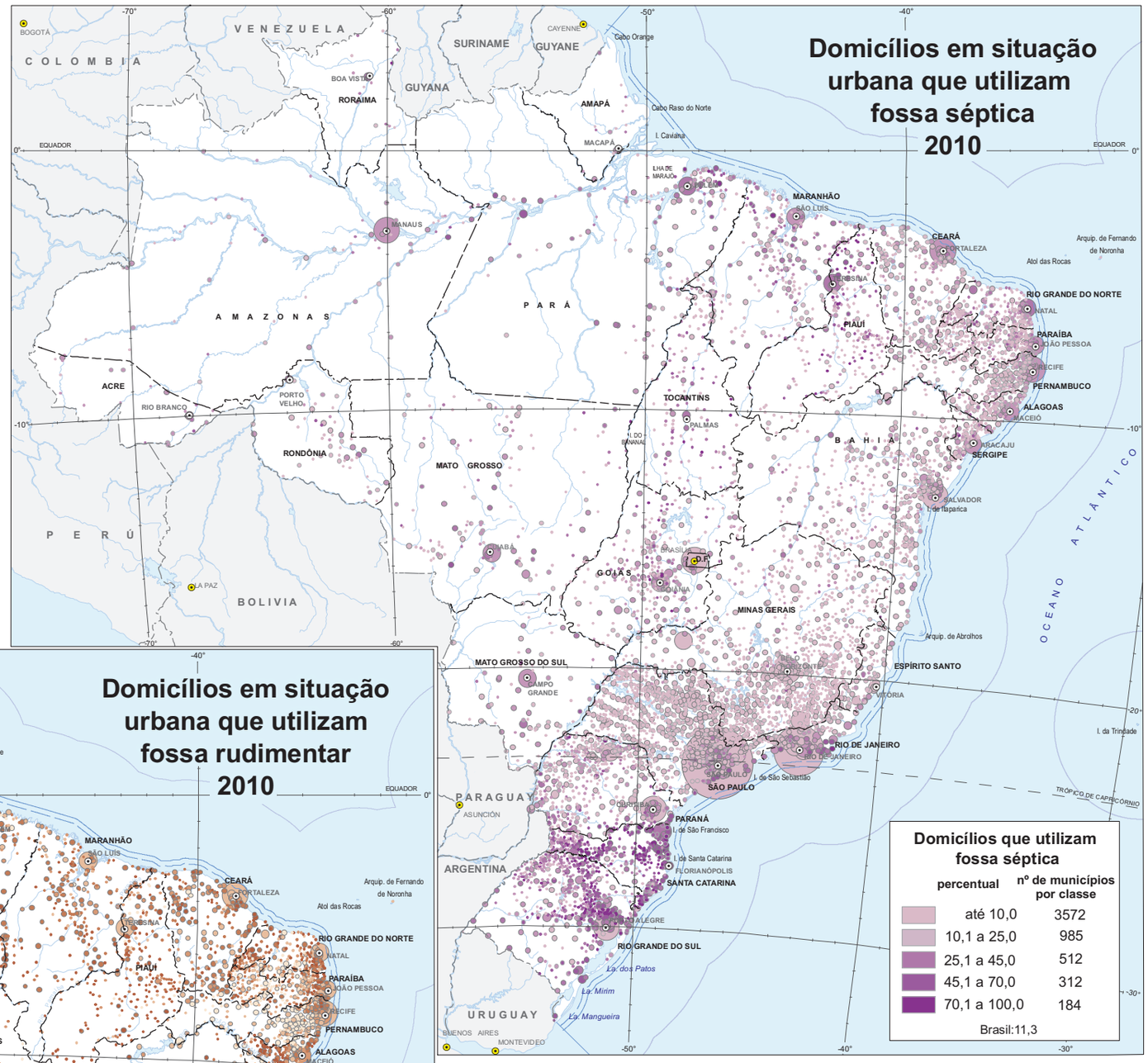

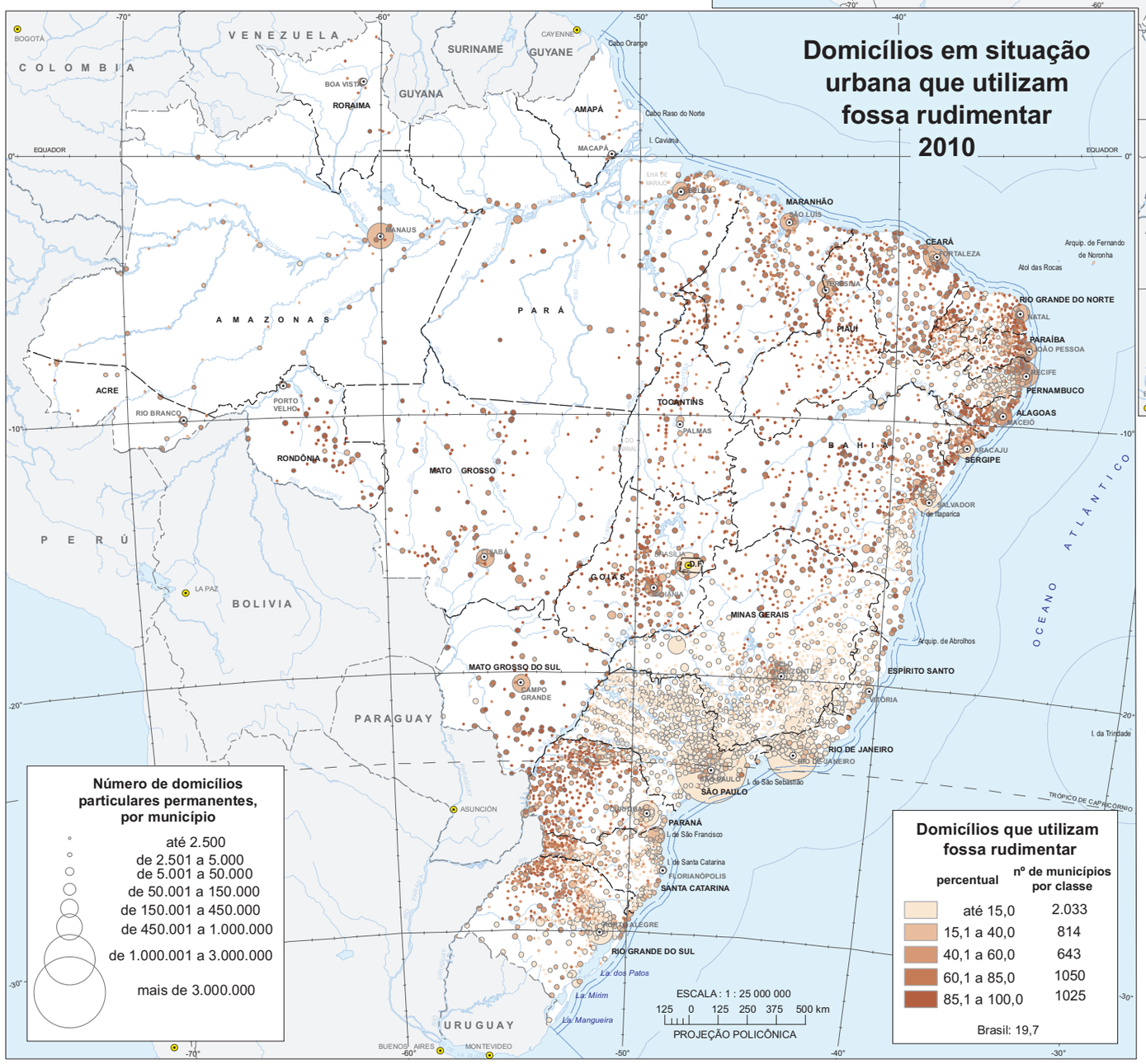

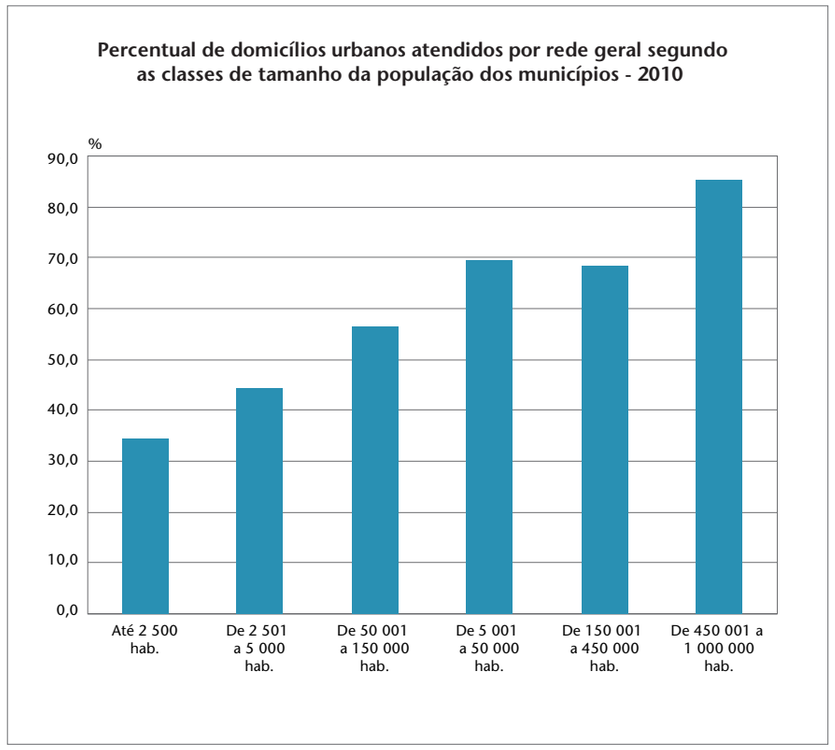

Fonte: IBGE, Censo Demográfico 2010.

Destino do lixo - situação urbana

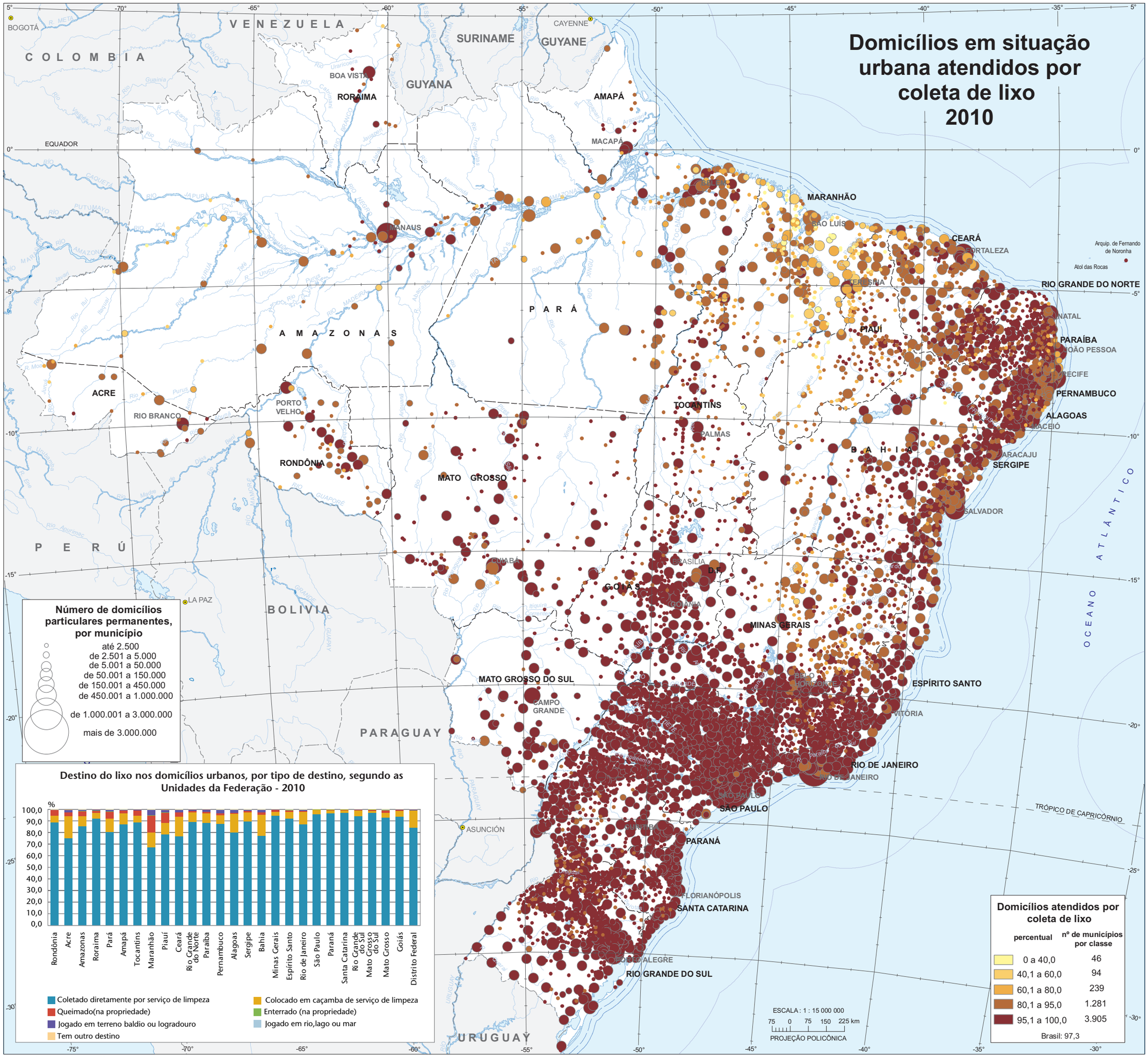

Fonte: IBGE, Censo Demográfico 2010.

Nota: Considera-se coleta direta, quando efetuada diretamente por serviço de limpeza de empresa pública ou privada; e coleta indireta, quando o lixo é depositado em uma caçamba, tanque ou depósito, fora do domicílio, para depois ser coletada por serviço de limpeza de empresa pública ou privada.

Destino do lixo - situação rural

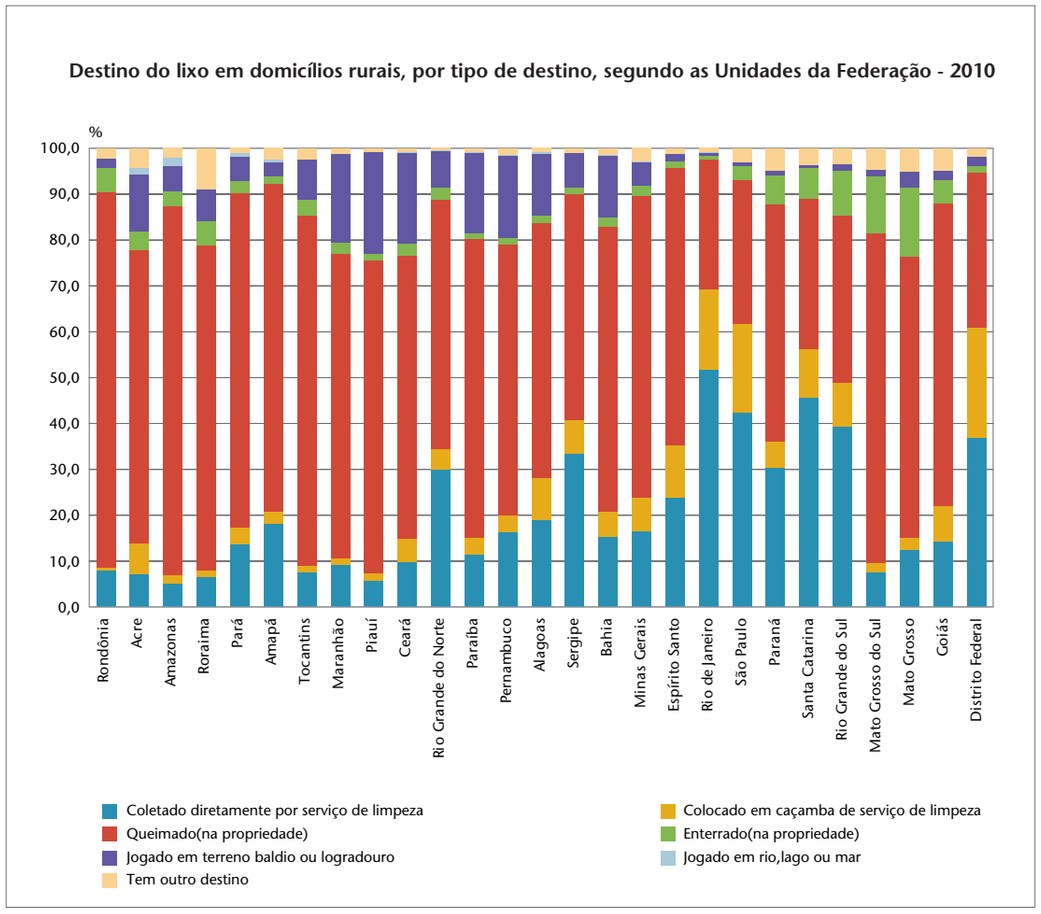

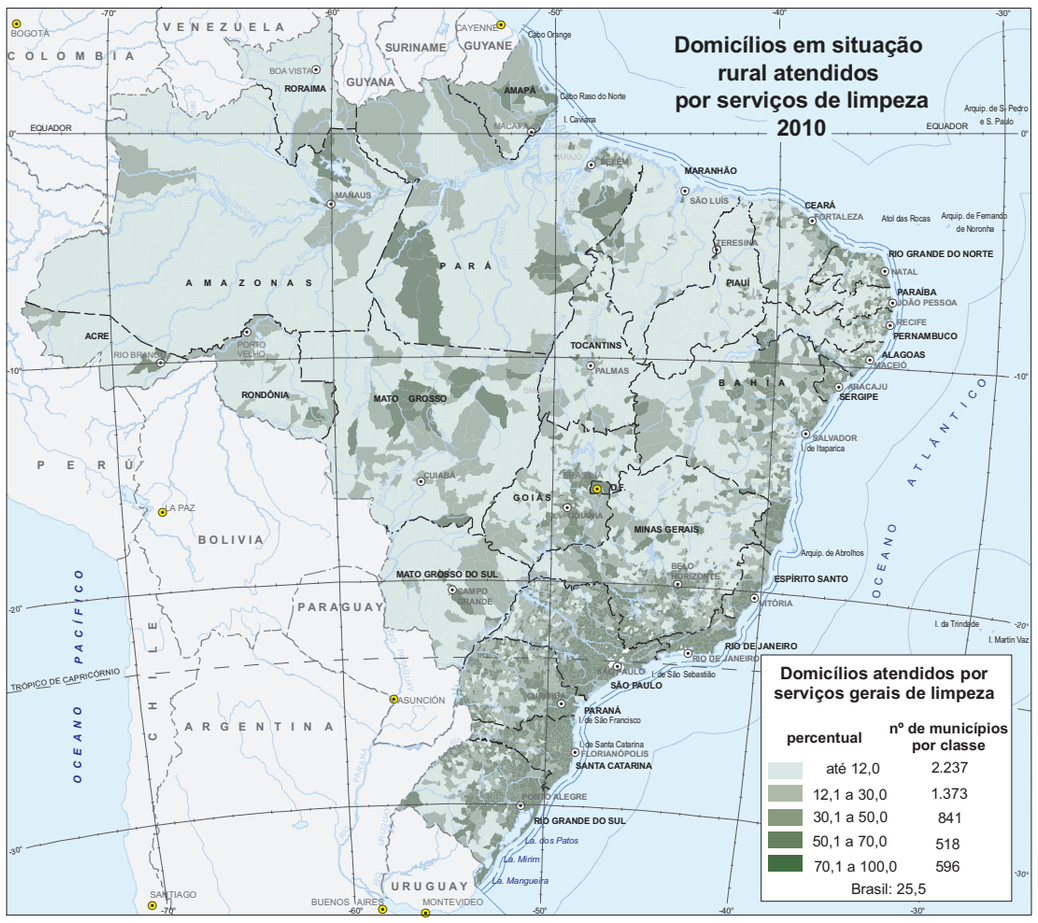

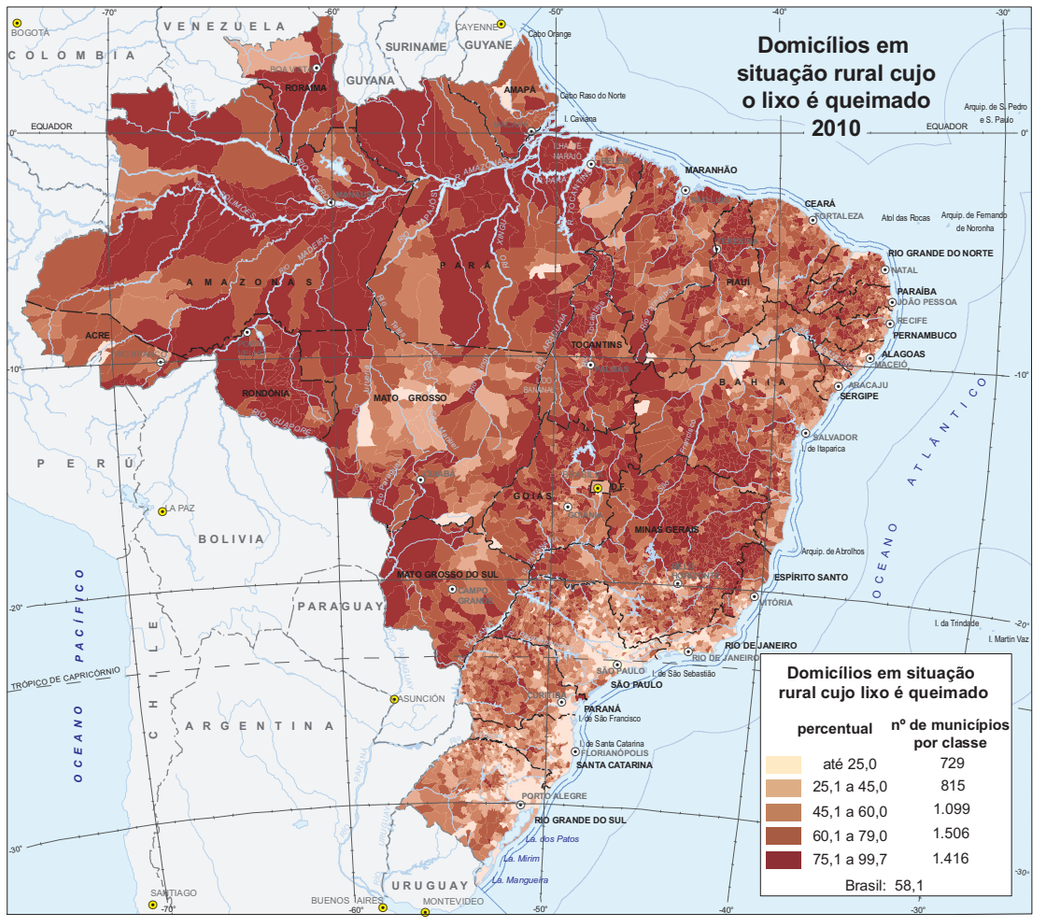

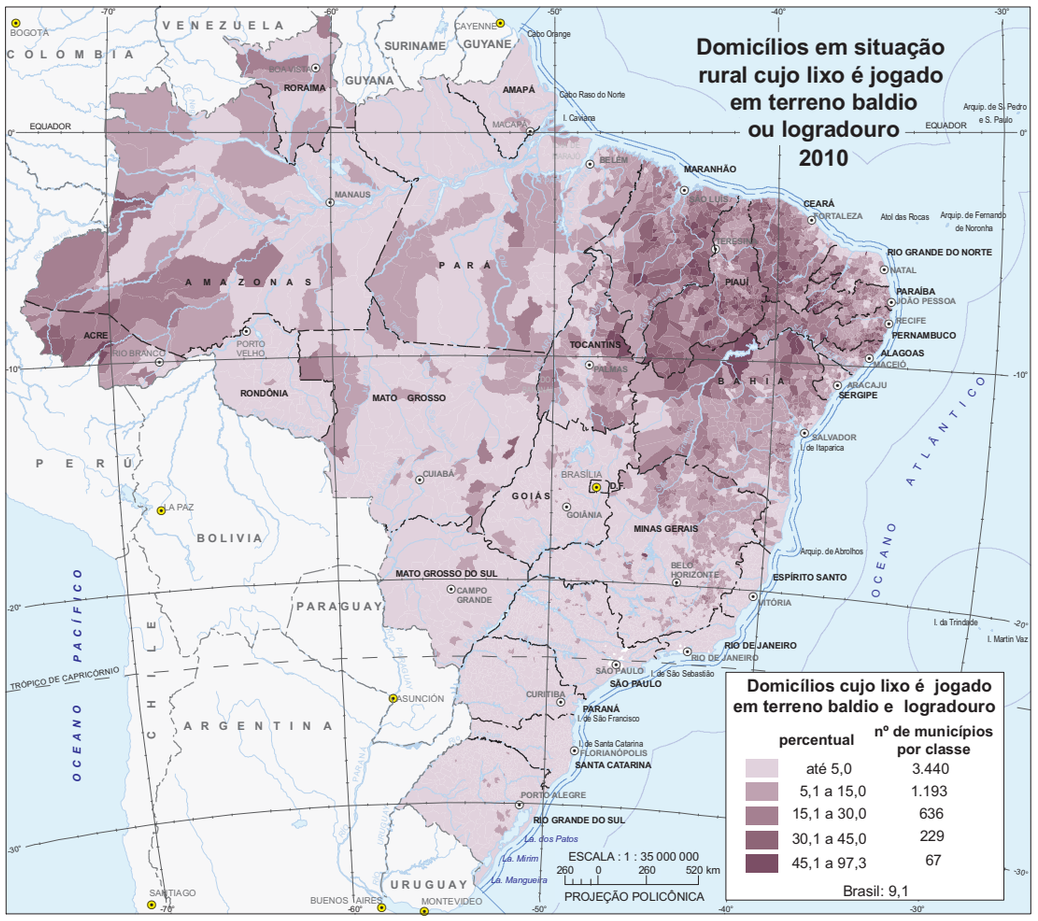

Fonte: IBGE, Censo Demográfico 2010.

Adequação da moradia - domicílios em situação urbana

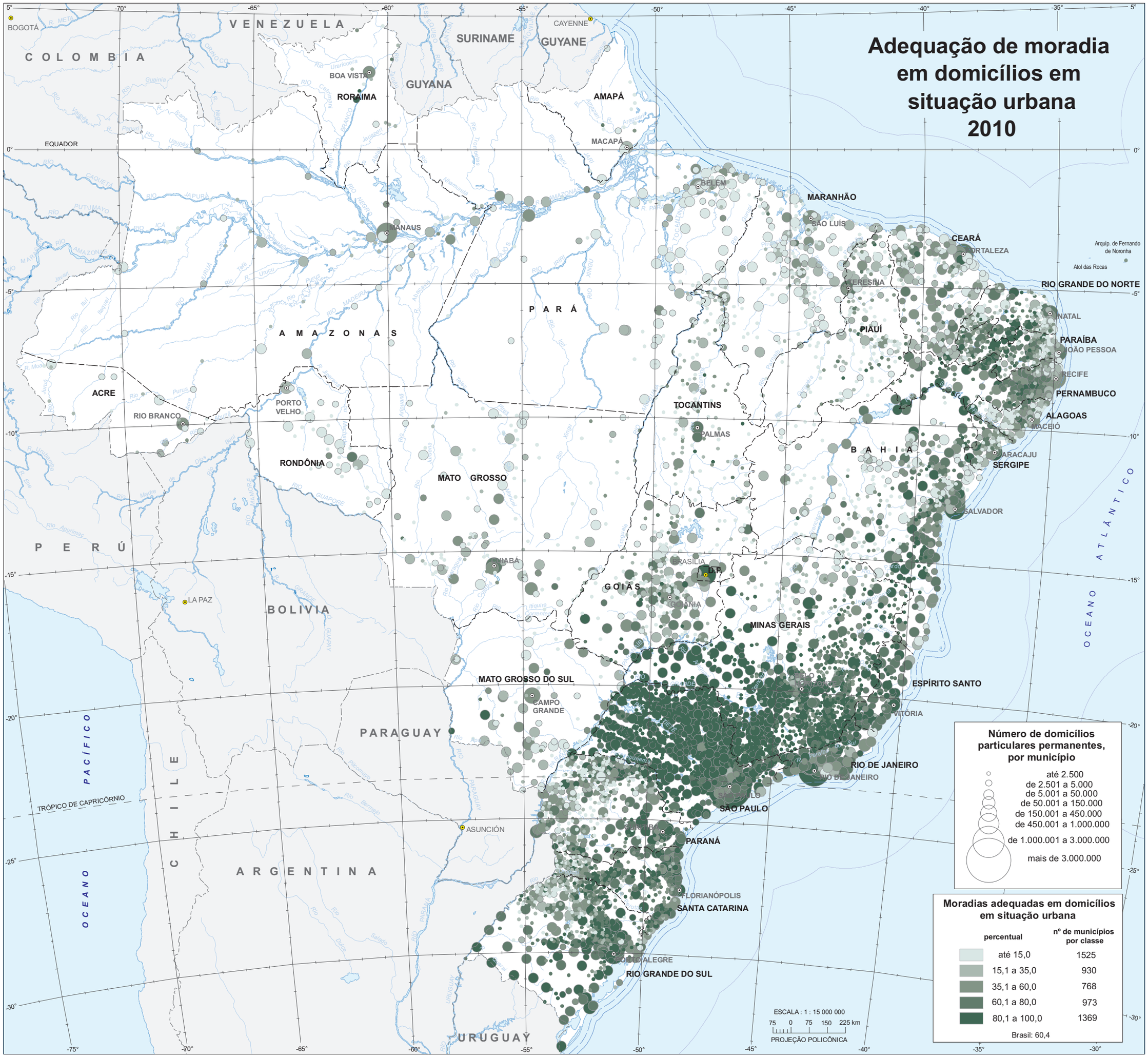

Fonte: IBGE, Censo Demográfico 2010.

Nota: Considera-se adequado o domicílio particular permanente ligado à rede geral de abastecimento de água; com esgotamento sanitário do banheiro ou ligado à rede geral de esgoto ou pluvial ou à fossa séptica; com lixo coletado por serviço de limpeza ou colocado em caçamba de serviço de limpeza; e de até dois moradores por dormitório.