

**baía hidrográfica** Conjunto de terras drenadas por um rio principal e seus afluentes.

**baía** Porção de mar situada entre terras, com uma saída mais ou menos estreita.

**caatinga** Paisagem típica do interior do Nordeste brasileiro, constituída de cactáceas (cactos) e árvores de médio porte e arbustos, adaptados a poucas chuvas. A vegetação apresenta coloração cinzenta durante grande parte do ano e perde as folhas durante os períodos de seca que, às vezes, podem se estender por anos.

**capital** Localidade que abriga a sede do governo.

**cerrado** Paisagem da região central do Brasil, caracterizada por árvores não muito altas, espaçadas, com cascas grossas, troncos retorcidos e raízes profundas. Apresenta duas estações bastantes definidas: verão chuvoso e inverno seco.

**chapada** Relevo de superfície horizontal situado em altitudes relativamente elevadas, constituído por rochas sedimentares.

**clima equatorial** Clima predominante na faixa Amazônica. Apresenta temperaturas altas e chuvas abundantes.

**clima temperado** Clima predominante ao sul do Trópico de Capricórnio. Caracteriza-se por apresentar verões suaves, com temperaturas médias inferiores a 18°C, e invernos frios. As chuvas são bem distribuídas durante o ano.

**clima tropical** Clima que ocorre na maior parte do território brasileiro. A média anual da temperatura é alta, em torno de 25° C, e as estações são bem definidas, com inverno seco e verão chuvoso.

**convensão cartográfica** Conjunto de todos os símbolos e cores, e suas respectivas explicações.

**cordilheira** Extensa cadeia de montanhas.

**hemisfério** Cada uma das metades de uma esfera. No caso, a esfera é o Planeta Terra, portanto estamos falando de sua metade Norte e de sua metade Sul.

**mitologia** História dos mistérios, cerimônias e cultos com que os pagãos reverenciavam os seus deuses e heróis.

**movimento aparente do Sol** Movimento da Terra girando em torno do Sol, o que produz a sensação de que o Sol está “nascendo” sempre no mesmo lugar. Na verdade, o Sol está parado e a Terra é que gira em torno dele.

**norte geográfico** Direção, do ponto de vista do observador, para o pólo norte geográfico.

**Olimpo** Morada dos deuses, segundo a crença dos antigos gregos.


**pampa** Área de planície muito extensa, localizada na região sul da América do Sul, especialmente Rio Grande do Sul, Argentina e Uruguai, coberta de vegetação rasteira (gramíneas). Apresenta invernos amenos devido às baixas altitudes.

**pantanal** Paisagem típica do Centro-Oeste brasileiro, resultante dos períodos em que o Rio Paraguai e de seus afluentes sofrem suas cheias.

**planalto** Forma de relevo plana ou levemente ondulada, em altitudes acima de 300 metros, tendo em pelo menos um lado de seus limites, superfícies mais baixas. Nos planaltos localizam-se as serras, chapadas em forma de tabuleiros, e morros arredondados.

**planície** Forma de relevo plana ou suavemente ondulada, localizada em áreas com altitudes inferiores a 100 metros. Nas planícies, pedaços do solo e rocha, e pedregulhos são arrastados pelas águas e depositados em lugares distantes, caracterizando o intenso processo de sedimentação, ou seja, deposição de matérias dos rios.

**população** Conjunto de habitantes de uma determinada área.



Os nomes geográficos neste índice, encontram-se divididos em duas listas: Brasil e Mundo. As listas estão em ordem alfabética para facilitar a localização dos nomes citados nos mapas. Cada unidade política é seguida do seu tipo e, entre parênteses, o localizador geográfico a que pertence. Nas capitais dos estados brasileiros, após os números das páginas, encontra-se o quadrante, entre parênteses.

Ex. **BRASIL**, País (América do Sul), 98, 110  
SÃO PAULO, Capital (SP), 98, 100 (C2)  
BUENOS AIRES, Capital (Argentina ; América do Sul), 110

Para os acidentes geográficos é indicado, após o seu nome, o tipo de acidente e, entre parênteses, o localizador geográfico a que pertence.

Ex: *Agulhas Negras, Pico das (RJ)*, 113  
*Diamantina, Chapada (BA)*, 113  
*Tapajós, Rio (AM e PA)*, 113, 123  
*Everest, Monte (Ásia)*, 115

Para facilitar a busca, os nomes geográficos estão escritos com letras de tamanhos e tipos diferentes. Os continentes e países estão com todas as letras maiúsculas e em negrito (mais escuras).

Ex: **ÁSIA**, 111  
**CHILE**, País (América do Sul), 110

Os acidentes geográficos estão em itálico (com todas as letras inclinadas) na sua descrição.

Ex: *Formosa, Serra (MT)*, 113

Os estados estão com todas as letras maiúsculas e mais escuras e as capitais, somente com as letras maiúsculas.

Ex: **PERNAMBUCO**, Estado (Região Nordeste), 98, 108  
RECIFE, Capital (PE), 98, 108 (B4)



Quando um lugar ou acidente geográfico é conhecido por dois nomes, este é mencionado entre colchetes. Encontra-se também, a outra forma que ele é conhecido

Ex: *São Manuel [Teles Pires], Rio (MT e PA)*, 113, 123  
*Teles Pires [São Manuel], Rio (MT e PA)*, 113, 123

Os nomes geográficos brasileiros que estão mencionados no Índice Mundo, fazem parte dos mapas da América do Sul. Para estes nomes o mais indicado é a pesquisa no Índice Brasil, por ser este mais detalhado.


## SIGLAS DOS ESTADOS E DO DISTRITO FEDERAL

AC	Acre	PB	Paraíba
AL	Alagoas	PE	Pernambuco
AM	Amazonas	PI	Piauí
AP	Amapá	PR	Paraná
BA	Bahia	RJ	Rio de Janeiro
CE	Ceará	RN	Rio Grande do Norte
DF	Distrito Federal	RO	Rondônia
ES	Espírito Santo	RR	Roraima
GO	Goiás	RS	Rio Grande do Sul
MA	Maranhão	SC	Santa Catarina
MG	Minas Gerais	SE	Sergipe
MS	Mato Grosso do Sul	SP	São Paulo
MT	Mato Grosso	TO	Tocantins
PA	Pará		




## ÍNDICE GEOGRÁFICO - BRASIL


- 31 de Março, Pico (AM), 113  
Abrolhos, Arquipélago dos (BA ; Oceano Atlântico), 113  
Acarai [Acarí], Serra (PA), 113  
Acarí [Acarai], Serra (PA), 113  
**ACRE**, Estado (Região Norte), 98, 106  
Aguilhas Negras, Pico das (RJ), 113  
**ALAGOAS**, Estado (Região Nordeste), 98, 108  
**AMAPÁ**, Estado (Região Norte), 98, 106  
**AMAZONAS**, Estado (Região Norte), 98, 106  
Amazonas, Rio (AM, PA e Peru), 113, 123  
Amazônica, Planície (AM), 113  
Apiacás, Serra dos (MT), 113  
Apucarana, Serra da (PR), 113  
ARACAJU, Capital (SE), 98, 108 (C3)  
Araguaia, Rio (GO, MT e TO), 113, 123  
Araguari, Rio (AP), 123  
Araripe, Chapada do (PE), 113  
Atlântico, Oceano, 98, 100, 102, 106, 108, 113, 123  
**BAHIA**, Estado (Região Nordeste), 98, 108  
Balbina, Represa de (AM), 113  
Bandeira, Pico da (ES), 113  
Barbado, Serra do (BA), 113  
BELÉM, Capital (PA), 98, 106 (B6)  
BELO HORIZONTE, Capital (MG), 98, 100 (B3)  
BOA VISTA, Capital (RR), 98, 106 (A3)  
Boa Vista, Morro (SC), 113  
Bodoquena, Serra da (MS), 113  
Borborema, Planalto da (PB), 113  
**BRASIL**, País (América do Sul), 98, 110  
BRASÍLIA, D.F., Capital (Brasil), 98, 104 (C4)  
Cabral, Serra do (MG), 113  
Caburá, Monte (RR), 113  
Cachimbo, Serra do (PA e MT), 113  
CAMPO GRANDE, Capital (MS), 98, 104 (D3)  
Canastra, Serra da (MG), 113  
Carajás, Serra dos (PA), 113  
**CEARÁ**, Estado (Região Nordeste), 98, 108  
Centro-Oeste, Região (Brasil), 104  
Chagu, Serra do (PR), 113  
Contamana [Divisor], Serra do (AC), 113  
Cordilheiras [Estrondo], Serra das (TO), 113  
CUIABÁ, Capital (MT), 98, 104 (C2)  
CURITIBA, Capital (PR), 98, 102 (B3)  
Diamantina, Chapada (BA), 113  
**DISTRITO FEDERAL** (Região Centro-Oeste), 98, 104  
Divisões [Santa Marta], Serra das (GO), 113  
Divisor [Contamana], Serra do (AC), 113  
Dourada, Serra (GO), 113  
Espinhaço, Serra do (MG e BA), 113  
**ESPÍRITO SANTO**, Estado (Região Sudeste), 98, 100  
Estrondo [Cordilheiras], Serra do (TO), 113  
Fernando de Noronha, Arquipélago de (PE ; Oceano Atlântico), 113  
FLORIANÓPOLIS, Capital (SC), 98, 102 (B3)  
Formosa, Serra (MT), 113  
FORTALEZA, Capital (CE), 98, 108 (A3)  
Geral, Serra (RS, SC, PR e BA), 113  
Geral de Goiás, Serra (GO, BA e TO), 113



GOIÂNIA, Capital (GO), 98, 104 (C4)  
**GOIÁS**, Estado (Região Centro-Oeste), 98, 104  
*Gradaús, Serra dos (PA)*, 113  
*Grande, Rio (MG e SP)*, 113, 123  
*Grande, Serra (PI e CE)*, 113  
*Guanabara, Baía de (RJ)*, 113  
*Guaporé, Rio (MT, RO e Bolívia)*, 113, 123  
*Içá, Rio (AM e Colômbia)*, 113, 123  
*Iguaçu, Rio (SC, PR e Argentina)*, 113, 123  
*Ilha Grande, Baía de (RJ)*, 113  
*Iriri, Rio (MT e PA)*, 113, 123  
*Jabre, Pico do (PB)*, 113  
*Jacuí, Rio (RS)*, 113, 123  
*Jaquaribe, Rio (CE)*, 113, 123  
*Japurá, Rio (AM)*, 113, 123  
*Jequitinhonha, Rio (MG)*, 113, 123  
JOÃO PESSOA, Capital (PB), 98, 108 (B4)  
*Juruá, Rio (AC, AM e Peru)*, 113, 123  
*Juruena, Rio (MT e AM)*, 113, 123  
*Linha do Equador*, 98, 106, 113, 123  
MACAPÁ, Capital (AP), 98, 106 (A/B5)  
MACEIÓ, Capital (AL), 98, 108 (B3)  
*Madeira, Rio (AM e RO)*, 113, 123  
*Mamoré, Rio (RO e Bolívia)*, 113, 123  
MANAUS, Capital (AM), 98, 106 (B3/4)  
*Mangabeiras, Chapada das (MA, PI, BA e TO)*, 113  
*Mantiqueira, Serra da (SP, MG e RJ)*, 113  
*Mar, Serra do (SC, PR, SP, RJ e ES)*, 113  
*Maracaju, Serra de (MS)*, 113  
*Marajó, Baía de (PA)*, 113  
*Marajó, Ilha de (PA ; Oceano Atlântico)*, 113  
**MARANHÃO**, Estado (Região Nordeste), 98, 108  
**MATO GROSSO**, Estado (Região Centro-Oeste), 98, 104  
**MATO GROSSO DO SUL**, Estado (Região Centro-Oeste), 98, 104  
*Mearim, Rio (MA)*, 113, 123  
**MINAS GERAIS**, Estado (Região Sudeste), 98, 100  
*Mirim, Lagoa (RS)*, 113  
NATAL, Capital (RN), 98, 108 (B3)  
*Neblina, Pico da (AM)*, 113  
*Negro, Rio (AM e Venezuela)*, 113, 123  
Nordeste, Região (Brasil), 108  
Norte, Região (Brasil), 106  
*Oiapoque, Rio (AP)*, 123  
*Pacaraima, Serra (RR)*, 113  
PALMAS, Capital (TO), 98, 106 (D6)  
*Pantanal, Planície (MS e MT)*, 113  
**PARÁ**, Estado (Região Norte), 98, 106  
*Paraguai, Rio (MT, MS, Paraguai e Uruguai)*, 113, 123  
**PARAÍBA**, Estado (Região Nordeste), 98, 108  
*Paraíba, Rio (PB)*, 113, 123  
*Paraíba do Sul, Rio (SP, RJ e MG)*, 113, 123  
**PARANÁ**, Estado (Região Sul), 98, 102  
*Paraná, Pico do (PR)*, 113  
*Paraná, Rio (SP, MS, PR, Paraguai e Argentina)*, 113, 123  
*Paranaguá, Baía de (PR)*, 113  
*Paranaíba, Rio (MG, GO e MS)*, 113, 123  
*Paranapanema, Rio (PR e SP)*, 113, 123  
*Parecis, Chapada dos (RO e MT)*, 113  
*Parnaíba, Rio (MA e PI)*, 113, 123



*Pascoal, Monte (BA), 113*  
*Patos, Lagoa dos (RS), 113*  
*Pedra da Mina, Pico (MG), 113*  
*Pelotas, Rio (SC), 113, 123*  
**PERNAMBUCO**, Estado (Região Nordeste), 98, 108  
**PIAUI**, Estado (Região Nordeste), 98, 108  
*Pindaré, Rio (MA), 113, 123*  
*Pirineus, Serra dos (GO), 113*  
**PORTO ALEGRE**, Capital (RS), 98, 102 (B/C2)  
*Porto Primavera, Represa de (SP e MS), 113*  
**PORTO VELHO**, Capital (RO), 98, 106 (C3)  
*Purus, Rio (AC, AM e Peru), 113, 123*  
**RECIFE**, Capital (PE), 98, 108 (B4)  
*Ribeira do Iguape, Rio (SP), 123*  
**RIO BRANCO**, Capital (AC), 98, 106 (C/D2)  
**RIO DE JANEIRO**, Capital (RJ), 98, 100 (C3)  
**RIO DE JANEIRO**, Estado (Região Sudeste), 98, 100  
**RIO GRANDE DO NORTE**, Estado (Região Nordeste), 98, 108  
**RIO GRANDE DO SUL**, Estado (Região Sul), 98, 102  
*Rocas, Atol das (RN ; Oceano Atlântico), 113*  
*Roncador, Serra do (MT), 113*  
**RONDÔNIA**, Estado (Região Norte), 98, 106  
**RORAIMA**, Estado (Região Norte), 98, 106  
*Roraima, Monte (RR e Venezuela), 113*  
**SALVADOR**, Capital (BA), 98, 108 (C3)  
**SANTA CATARINA**, Estado (Região Sul), 98, 102  
*Santa Catarina, Ilha de (SC ; Oceano Atlântico), 113*  
*Santa Marta [Divisões], Serra de (GO), 113*  
*Santana, Coxilha de (RS), 113*  
*São Francisco, Rio (MG, BA, PE, SE e AL), 113, 123*  
**SÃO LUÍS**, Capital (MA), 98, 108 (A2)  
*São Manuel [Teles Pires], Rio (MT e PA), 113, 123*  
*São Marcos, Baía de (MA), 113*  
**SÃO PAULO**, Capital (SP), 98, 100 (C2)  
**SÃO PAULO**, Estado (Região Sudeste), 98, 100  
*São Sebastião, Ilha de (SP ; Oceano Atlântico), 113*  
**SERGIPE**, Estado (Região Nordeste), 98, 108  
*Sobradinho, Represa de (BA), 113*  
*Solimões, Rio (AM, Bolívia e Peru), 113, 123*  
**Sudeste**, Região (Brasil), 100  
**Sul**, Região (Brasil), 102  
*Tapajós, Rio (AM e PA), 113, 123*  
*Taquari, Rio (MS), 113, 123*  
*Teles Pires [São Manuel], Rio (MT e PA), 113, 123*  
**TERESINA**, Capital (PI), 98, 108 (B2)  
*Tietê, Rio (SP), 113, 123*  
**TOCANTINS**, Estado (Região Norte), 98, 106  
*Tocantins, Rio (PA, TO, MA e GO), 113, 123*  
*Todos os Santos, Baía de (BA), 113*  
*Tombador, Serra do (MT), 113*  
*Três Marias, Represa de (MG), 113*  
*Trinta e um de Março, Pico (AM), 113*  
*Trombetas, Rio (PA), 113, 123*  
**Trópico de Capricórnio**, 98, 100, 102, 104, 113, 123  
*Tucuruí, Represa de (PA), 113*  
*Tumucumaque, Serra de (PA), 113*  
*Uruçui, Serra do (PI), 113*  
*Uruguai, Rio (SC, RS, Argentina e Uruguai), 113, 123*  
*Veadeiros, Chapada dos (GO), 113*




VITÓRIA, Capital (ES), 98, 100 (C3)  
Xingu, Rio (MT e PA), 113, 123

## ÍNDICE GEOGRÁFICO - MUNDO

31 de Março, Pico (Brasil ; América do Sul), 114  
Aconcágua, Monte (Argentina ; América do Sul), 114, 115  
**AFRÍCA**, 111  
Agulhas Negras, Pico das (Brasil ; América do Sul), 114  
Alpes, Cadeia de montanhas (Europa), 115  
Alpes Escandinavos, Cadeia de montanhas (Europa), 115  
Amazonas, Rio (Brasil e Peru ; América do Sul), 114, 115  
Amazônica, Planície (Brasil ; América do Sul), 114, 115  
**AMÉRICA**, 111  
**AMÉRICA CENTRAL**, 111  
**AMÉRICA DO NORTE**, 111  
**AMÉRICA DO SUL**, 110, 111, 114  
Andes, Cordilheira dos (América do Sul), 114, 115  
**ANTÁRTIDA**, 111, 115  
Apalaches, Montes (América do Norte), 115  
Araguaia, Rio (Brasil ; América do Sul), 114  
**ARGENTINA**, País (América do Sul), 110  
**ÁSIA**, 111  
ASSUNÇÃO, Capital (Paraguai ; América do Sul), 110  
Atacama, Deserto de (Chile ; América do Sul), 114  
Atlântico, Oceano, 110, 111, 114, 115  
Atlântico, Planalto (Brasil ; América do Sul), 114  
Atlas, Cadeia de montanhas (África), 115  
Australiana, Cordilheira (Oceania), 115  
Bananal, Ilha do (Brasil ; América do Sul), 114  
Bandeira, Pico da (Brasil ; América do Sul), 114  
Blanca, Baía (Argentina ; América do Sul), 114  
BOGOTÁ, Capital (Colômbia ; América do Sul), 110  
**BOLÍVIA**, País (América do Sul), 110  
Bonaire, Ilha (América Central ; Oceano Atlântico), 114  
Borborema, Planalto da (Brasil ; América do Sul), 114  
Borneo, Ilha (Ásia ; Oceano Pacífico), 115  
Branco, Monte (Europa), 115  
**BRASIL**, País (América do Sul), 98, 110  
Brasileiro, Planalto (Brasil ; América do Sul), 114  
BRASÍLIA, D.F., Capital (Brasil ; América do Sul), 110  
Britânicas, Ilhas (Europa ; Oceano Atlântico), 115  
BUENOS AIRES, Capital (Argentina ; América do Sul), 110  
CAIENA, Capital (Guiana Francesa ; América do Sul), 110  
Campanário, Monte (Argentina ; América do Sul), 114  
CARACAS, Capital (Venezuela ; América do Sul), 110  
Cáucaso, Cadeia de montanhas (Europa e Ásia), 115  
**CEILÃO [Sri Lanka]**, Ilha (Ásia ; Oceano Índico), 115  
Central, Planalto (Brasil ; América do Sul), 114  
Central Siberiano, Planalto (Ásia), 115  
Chaco, Região (Argentina ; América do Sul), 114  
**CHILE**, País (América do Sul), 110  
Chimborazo, Vulcão (Equador ; América do Sul), 114  
Círculo Polar Antártico, 111, 115  
Círculo Polar Ártico, 111, 115  
**COLÔMBIA**, País (América do Sul), 110  
Colorado, Rio (Argentina ; América do Sul), 114  
Congo, Rio (África), 115



- Cotopaxi, Vulcão (Equador ; América do Sul), 114  
Curaçao, Ilha (América Central ; Oceano Atlântico), 114  
Darling, Rio (Oceania), 115  
Diamantina, Chapada (Brasil ; América do Sul), 114  
**EQUADOR**, País (América do Sul), 110  
Eufrates, Rio (Ásia), 115  
**EUROPA**, 111  
Everest, Monte (Ásia), 115  
Falkland [Malvinas], Ilhas (América do Sul ; Oceano Atlântico), 114, 115  
Fernando de Noronha, Arquipélago de (Brasil ; América do Sul ; Oceano Atlântico), 114  
**FORMOSA [Taiwan]**, Ilha (Ásia ; Oceano Pacífico), 115  
Gal. M. Belgrano [General Manuel Belgrano], Monte (Argentina ; América do Sul), 114  
Galápagos, Ilhas (Equador ; América do Sul ; Oceano Pacífico), 115  
Ganges, Rio (Ásia), 115  
GEORGETOWN, Capital (Guiana ; América do Sul), 110  
Geórgia do Sul, Ilhas (Oceano Atlântico), 114, 115  
Glacial Antártico, Oceano, 111, 115  
Glacial Ártico, Oceano, 111, 115  
Gobi, Deserto de (Ásia), 115  
Grande, Baía (Argentina ; América do Sul), 114  
Groenlândia, Ilha (América do Norte ; Oceano Atlântico e Oceano Glacial Ártico), 115  
Guaporé, Rio (Brasil e Bolívia ; América do Sul), 114  
**GUIANA**, País (América do Sul), 110  
**GUIANA FRANCESA**, País (América do Sul), 110  
Guianas, Planalto das (Brasil ; América do Sul), 114  
Havaí, Ilhas (Oceano Pacífico), 115  
Himalaia, Cadeia de montanhas (Ásia), 115  
Hokkaido, Ilha (Ásia ; Oceano Pacífico), 115  
Huascáran, Vulcão (Peru ; América do Sul), 114  
Illampu, Monte (Bolívia ; América do Sul), 114  
Illimani, Monte (Bolívia ; América do Sul), 114  
Índico, Oceano, 111, 115  
**ISLÂNDIA**, Ilha (Europa ; Oceano Atlântico e Oceano Glacial Ártico), 115  
Java, Ilha (Ásia ; Oceano Índico e Oceano Pacífico), 115  
Juruá, Rio (Brasil e Peru ; América do Sul), 114  
Juruena, Rio (Brasil ; América do Sul), 114  
Kalahari, Deserto de (África), 115  
Kerguelas, Ilhas (Antártida ; Oceano Índico), 115  
LA PAZ, Capital (Bolívia ; América do Sul), 110  
LIMA, Capital (Peru ; América do Sul), 110  
Linha do Equador, 110, 111, 114, 115  
Lipez, Monte (Argentina ; América do Sul), 114  
Llullaillaco, Vulcão (Chile ; América do Sul), 114  
**MADAGASCAR**, Ilha de (África ; Oceano Índico), 115  
Madeira, Rio (Brasil ; América do Sul), 114  
Madre de Dios, Rio (Bolívia ; América do Sul), 114  
Maipo, Vulcão (Argentina ; América do Sul), 114  
Malvinas [Falkland], Ilhas (América do Sul ; Oceano Atlântico), 114, 115  
Mamoré, Rio (Brasil e Bolívia ; América do Sul), 114  
Mangabeiras, Chapada das (Brasil ; América do Sul), 114  
Marajó, Ilha de (Brasil ; América do Sul ; Oceano Atlântico), 114  
Maranhão [Tocantins], Rio (Brasil ; América do Sul), 114  
Marañón, Rio (Peru ; América do Sul), 114  
Margarita, Ilha (Venezuela ; América do Sul ; Oceano Atlântico), 114  
Mekong, Rio (Ásia), 115  
Meridiano de Greenwich, 111, 115  
Meridional, Planalto (Brasil ; América do Sul), 114  
Mindanao, Ilha (Ásia ; Oceano Pacífico), 115  
Mississipi, Rio (América do Norte), 115

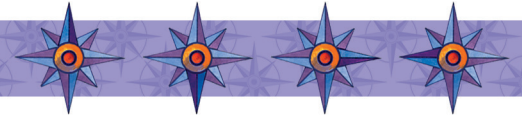


- MONTEVIDÉU, Capital (Uruguai ; América do Sul), 110  
Neblina, Pico da (Brasil ; América do Sul), 114, 115  
Negro, Rio (Brasil e Venezuela ; América do Sul), 114  
Nilo, Rio (África), 115  
Nova Caledônia, Arquipélago (Oceania ; Oceano Pacífico), 115  
Nova Guiné, Ilha (Ásia e Oceania ; Oceano Pacífico), 115  
**NOVA ZELÂNDIA**, Ilhas (Oceania ; Oceano Pacífico), 115  
**OCEANIA**, 111  
Ojos del Salado, Vulcão (Argentina e Chile ; América do Sul), 114  
Orinoco, Planície do (Colômbia e Venezuela ; América do Sul), 114  
Orinoco, Rio (Venezuela ; América do Sul), 114  
Pacífico, Oceano , 110, 111, 114, 115  
Pampa, Região (Argentina ; América do Sul), 114  
Pantanal, Planície (Brasil ; América do Sul), 114  
**PARAGUAI**, País (América do Sul), 110  
Paraguai, Rio (Brasil, Paraguai e Uruguai ; América do Sul), 114  
**PARAMARIBO**, Capital (Suriname ; América do Sul), 110  
Paraná, Rio (Brasil, Paraguai e Argentina ; América do Sul), 114  
Parecis, Chapada dos (Brasil ; América do Sul), 114  
Patagônia, Região (Argentina ; América do Sul), 114  
Pequenas Antilhas, Região (América Central), 114  
**PERU**, País (América do Sul), 110  
Platina, Planície (América do Sul), 114  
Prata, Rio da (Argentina e Uruguai ; América do Sul), 114  
Purus, Rio (Brasil e Peru ; América do Sul), 114  
Putumayo, Rio (Brasil e Colômbia ; América do Sul), 114  
Quilimanjaro, Monte (África), 115  
**QUITO**, Capital (Equador ; América do Sul), 110  
Reno, Rio (Europa), 115  
Rochosas, Montanhas (América do Norte), 115  
Roraima, Monte (Brasil e Venezuela ; América do Sul), 114  
Saara, Deserto (África), 115  
Sajama, Monte (Bolívia ; América do Sul), 114  
Santa Catarina, Ilha de (Brasil ; América do Sul ; Oceano Atlântico), 114  
**SANTIAGO**, Capital (Chile ; América do Sul), 110  
São Francisco, Rio (Brasil ; América do Sul), 114, 115  
São Manuel [Teles Pires], Rio (Brasil ; América do Sul), 114  
São Marcos, Baía de (Brasil ; América do Sul), 114  
São Sebastião, Ilha de (Brasil ; América do Sul ; Oceano Atlântico), 114  
Solimões, Rio (Brasil, Bolívia e Peru ; América do Sul), 114  
**SRI LANKA [Ceilão]**, Ilha (Ásia ; Oceano Índico), 115  
Sumatra, Ilha (Ásia ; Oceano Índico e Oceano Pacífico), 115  
**SURINAME**, País (América do Sul), 110  
**TAIWAN [Formosa]**, Ilha (Ásia ; Oceano Pacífico), 115  
Tapajós, Rio (Brasil ; América do Sul), 114  
Tasmânia, Ilha (Oceania ; Oceano Índico e Oceano Pacífico), 115  
Teles Pires [São Manuel], Rio (Brasil ; América do Sul), 114  
Terra do Fogo, Região (Chile e Argentina ; América do Sul), 114, 115  
Tibet, Planalto do (Ásia), 115  
Tobago, Ilha (América Central ; Oceano Atlântico), 114  
Tocantins [Maranhão], Rio (Brasil ; América do Sul), 114  
Todos os Santos, Baía de (Brasil ; América do Sul), 114  
Tolima, Vulcão (Colômbia ; América do Sul), 114  
Trinidad, Ilha (América Central ; Oceano Atlântico), 114  
Trinta e um de Março, Pico (Brasil ; América do Sul), 114  
Trombetas, Rio (Brasil ; América do Sul), 114  
Tronador, Monte (Argentina ; América do Sul), 114  
Trópico de Câncer, 111, 115  
Trópico de Capricórnio, 110, 111, 114, 115





## Índice Geográfico



*Urais, Montes (Europa e Ásia), 115*

**URUGUAI**, País (América do Sul), 110

*Uruguai, Rio (Brasil, Argentina e Uruguai ; América do Sul), 114*


**VENEZUELA**, País (América do Sul), 110


*Vitória, Deserto (Oceania), 115*

*Volga, Rio (Europa), 115*

*Xingu, Rio (Brasil ; América do Sul), 114*

*Yang-Tsé-Kiang, Rio (Ásia), 115*







### **Coordenação e Planejamento Geral**

Edna Campello

### **Colaboração na Elaboração dos Textos**

Rejane Cristina de Araújo Rodrigues

Marília Leite Cafezeiro

### **Colaboradores**

Tomoko Iyda Paganelli

Marcello Martinelli

### **Orientação Pedagógica**

Elizete Pereira de Araújo

### **Mapa Mental**

Julia Rodrigues Trindade

### **Ilustrações**

Martha Werneck

### **Centro de Documentação e Disseminação de Informações**

### **Coordenação de Projetos Especiais**

#### Planejamento e Coordenação

Edna Campello

#### Pesquisa e Elaboração de Mapas

Helena Kiyoe Ito

Herben Kally de Almeida Rex

Leandro Albertini

Roberto Stoeterau

Wagner Fontes Barreto

### **Coordenação de Produção**

Marise Maria Ferreira

#### Tratamento de Imagens dos Mapas

Evilmerodac Domingos Silva

### **Coordenação de Marketing**

Danielle Macedo

#### Programação Visual / Diagramação

Ana Claudia Sodr 

### **Ger ncia de Documenta o**

Ana Raquel Gomes da Silva

Aparecida Tereza Rodrigues Regueira

Diva de Assis Moreira

Solange de Oliveira Santos

### **Ger ncia de Biblioteca e Acervos Especiais**

#### Indexa o

Marisa Silva Ramos Marcello

Jo o Luiz Cazarotto Pereira

### **Diretoria de Geoci ncias**

### **Coordena o de Cartografia**

Ana L cia Barreto de Freitas

Claudio Jo o Barreto dos Santos

Moema Jos  de Carvalho Augusto

Lucia Maria Teixeira

### **Departamento de Recursos Naturais e Estudos Ambientais**

Sueli Sirena Caldeiron

Paula Terezina Tudesco Macedo de Oliveira

Sidney Ribeiro Gonzalez

Manoel Messias Santos

Licia Leone Couto








N



O



L



S

