Instituto Brasileiro de Geografia e Estatística

Censo Demográfico 2022

Localidades indígenas

Resultados do universo

Presidente da República

Luiz Inácio Lula da Silva

Ministra do Planejamento e Orçamento

Simone Nassar Tebet

INSTITUTO BRASILEIRO DE GEOGRAFIA E ESTATÍSTICA - IBGE

Presidente

Marcio Pochmann

Diretora-Executiva

Flávia Vinhaes Santos

ÓRGÃOS ESPECÍFICOS SINGULARES

Diretoria de Pesquisas

Elizabeth Belo Hypólito

Diretoria de Geociências

Ivone Lopes Batista

Diretoria de Tecnologia da Informação

Marcos Vinícius Ferreira Mazoni

Centro de Documentação e Disseminação de Informações

José Daniel Castro da Silva

Escola Nacional de Ciências Estatísticas

Paulo de Martino Jannuzzi

Ministério do Planejamento e Orçamento
Instituto Brasileiro de Geografia e Estatística - IBGE

Censo Demográfico 2022

Localidades indígenas

Resultados do universo

IBGE
Rio de Janeiro
2024

Instituto Brasileiro de Geografia e Estatística - IBGE

Av. Franklin Roosevelt, 166 - Centro - 20021-120 - Rio de Janeiro, RJ - Brasil

© IBGE. 2024

Apoio

Fundo de População das Nações Unidas (United Nations Population Fund - UNFPA), Ministério dos Povos Indígenas, Fundação Nacional dos Povos Indígenas - FUNAI, Ministério da Saúde, Secretaria de Saúde Indígena – SESAI, Ministério da Justiça e Segurança Pública, Polícia Rodoviária Federal – PRF, Ministério da Defesa, e Força Aérea Brasileira – FAB.

Em virtude da exiguidade do prazo disponível para o cumprimento do cronograma necessário à sua produção editorial, os originais referentes à presente publicação não foram submetidos aos protocolos formais de normalização e editoração, sendo esse conteúdo informacional disponibilizado apenas na Internet para atender, de forma mais tempestiva, às demandas dos variados segmentos da sociedade.

Em atendimento aos acordos formulados com representantes dos povos indígenas, a publicação apresenta, excepcionalmente, uma seção de tabelas de resultados com as principais estatísticas do mapeamento das localidades indígenas identificadas no Censo Demográfico 2022. Com tal iniciativa, o IBGE assegura o cumprimento dos acordos estabelecidos com essas populações no processo de consulta livre, prévia e esclarecida, conforme disposto na Convenção n. 169 da Organização Internacional do Trabalho - OIT (International Labour Organization - ILO) relativamente à produção de estatísticas para populações etnicamente diferenciadas.

Sumário

Apresentação

Introdução

Aspectos específicos da captação do pertencimento étnico indígena

Inovações para realização do censo dos indígenas

Notas técnicas

Divisão Territorial

Base Territorial em áreas indígenas

Conceitos e definições

Metodologia do mapeamento das localidades indígenas

Análise dos resultados

Tabelas de resultados

1 Terras Indígenas, Localidades Indígenas e Locais de Concentração de Pessoas Indígenas, segundo as Grandes Regiões e as Unidades da Federação – Brasil – 2022

2 Localidades Indígenas e Locais de Concentração de Pessoas Indígenas, segundo os Municípios – Brasil – 2022

3 Localidades Indígenas, segundo as Terras Indígenas – Brasil – 2022

Referências

Apêndices

1 Localidades indígenas, segundo os Municípios – Brasil – 2022

2 Localidades indígenas, segundo as Terras Indígenas – Brasil - 2022

Convenções

-	Dado numérico igual a zero não resultante de arredondamento;
..	Não se aplica dado numérico;
...	Dado numérico não disponível;
x	Dado numérico omitido a fim de evitar a individualização da informação;
0; 0,0; 0,00	Dado numérico igual a zero resultante de arredondamento de um dado numérico originalmente positivo; e
-0; -0,0; -0,00	Dado numérico igual a zero resultante de arredondamento de um dado numérico originalmente negativo.

Apresentação

Em continuidade à apresentação dos primeiros resultados do Censo Demográfico 2022, o Instituto Brasileiro de Geografia e Estatística - IBGE traz a público informações geoespaciais sobre a localização e a distribuição das localidades indígenas existentes no Território Nacional.

O levantamento das informações sobre os povos indígenas contou com o apoio das lideranças indígenas do todo o País, as quais atuaram no apoio ao mapeamento prévio das aldeias e comunidades com finalidade censitária e como guias e intérpretes para os recenseadores, garantindo que todos os territórios fossem visitados.

Para realizar esse trabalho, o Instituto contou com parte expressiva do quadro institucional de servidores, em seus múltiplos saberes e atribuições; estabeleceu parcerias com diversos órgãos e entidades, como o Fundo de População das Nações Unidas (United Nations Population Fund - UNFPA), o Ministério dos Povos Indígenas, a Fundação Nacional dos Povos Indígenas - FUNAI, o Ministério da Saúde, a Secretaria de Saúde Indígena - SESAI, o Ministério da Justiça e Segurança Pública, a Polícia Rodoviária Federal - PRF, o Ministério da Defesa, a Força Aérea Brasileira - FAB, a Associação Brasileira de Antropologia - ABA, a Associação Brasileira de Estudos Populacionais - ABEP, a Associação Brasileira de Saúde Coletiva - ABRASCO, entre outros; e beneficiou-se do acompanhamento de diversas organizações representativas dos povos indígenas, atuantes nos níveis nacional, regional e local, com a interlocução da Articulação dos Povos Indígenas do Brasil - APIB.

A partir de 1991, cumpre realçar, os povos indígenas do País passaram a ser sistematicamente investigados pelo IBGE no Censo Demográfico, com base na identificação dos respondentes que se classificam como indígena no quesito sobre cor ou raça, o qual, a partir de 2010, passou a constar, também, no Questionário Básico da pesquisa, aplicado a toda a população. Desde então, o IBGE tem se destacado como o único órgão a produzir estatísticas oficiais sobre os povos indígenas, e os seus dados vêm sendo utilizados como referência por todos os segmentos interessados nessa temática: órgãos públicos, sociedade civil, academia e mercado. Tais estatísticas constituem, ainda, o denominador de vários indicadores baseados em mensurações relativas produzidos por outras instituições, a partir de registros administrativos, e são utilizadas pela Comissão Econômica para a América Latina e o Caribe (Comisión Económica para América Latina y el Caribe - CEPAL) e pela Organização das Nações Unidas - ONU (United Nations - UN) para comparações internacionais.

No que se refere às informações geoespaciais sobre os povos indígenas, o Censo Demográfico 2010 trouxe a inédita compatibilização entre os limites dos Setores Censitários e os das Terras Indígenas, o que possibilitou a divulgação de estatísticas para esses recortes. As inovações operacionais e metodológicas introduzidas no Censo Demográfico 2022, por sua vez, ensejaram o aprimoramento da captura georreferenciada do pertencimento étnico indígena, o que permitiu a consolidação do mapeamento

detalhado e padronizado de todas as localidades indígenas existentes no território brasileiro e a identificação étnico-racial de seus moradores, com base nas informações dos próprios informantes da pesquisa sobre o sua identificação étnico-racial.

Com esta publicação, o IBGE amplia o retrato da população indígena e contempla, nesta oportunidade, a localização e a distribuição espacial das localidades indígenas, segundo os seguintes recortes territoriais: Brasil, Grandes Regiões, Unidades da Federação, Municípios, Terras Indígenas oficialmente declaradas, e Coordenações Regionais da FUNAI. Realizado desde a década de 1940 pelo IBGE, o mapeamento das localidades existentes no território brasileiro passa a contar, doravante, com informações sobre os principais locais de habitação de tais comunidades, enriquecendo, assim, o conhecimento sobre a diversidade territorial brasileira.

O conjunto das informações ora obtidas está disponibilizado no portal do IBGE na Internet em diferentes formatos: em arquivos vetoriais acessíveis por meio de Sistemas de Informações Geográficas - SIGs; nos canais Plataforma Geográfica Interativa - PGI e Panorama do Censo Demográfico 2022, que permitem visualizações geoespaciais interativas dos dados; e na página da pesquisa, que reúne múltiplos aspectos da execução da operação.

Marcio Pochmann
Presidente

Introdução

O Censo Demográfico é a mais abrangente pesquisa estatística do IBGE, realizando, a cada década, o levantamento pormenorizado da população brasileira. O principal objetivo do Censo Demográfico é obter informações sobre os moradores em domicílios, sejam esses particulares, coletivos ou improvisados, e sobre as características das unidades de habitação.

O censo brasileiro adota o conceito de população residente ou “de direito”, ou seja, a população é enumerada no seu local de residência habitual. Outros países efetuam o levantamento da população “de fato”, isto é, no local em que se encontrava na data de referência da pesquisa. Dadas as características continentais do Brasil e a forma de utilização da informação censitária, a escolha vem recaindo, em todos os últimos censos, sobre o uso da primeira alternativa.

A população recenseada em 2022, por conseguinte, é a de moradores em domicílios particulares (permanentes e improvisados) e coletivos, na data estabelecida para referência, ou seja, na noite de 31 de julho para 1º de agosto de 2022. Também foram recenseadas as pessoas que se encontravam ausentes de seu domicílio na data de referência, por motivo de viagens, estudo, trabalho, internação em hospital, detenção sem sentença definitiva, entre outros motivos, desde que essa ausência fosse temporária e não ultrapassasse um período de 12 meses.

A partir de 1991, os povos indígenas do País passaram a ser sistematicamente investigados pelo IBGE no Censo Demográfico, com base na identificação dos respondentes que se classificam como indígena no quesito sobre cor ou raça, atendendo, ao menos em parte, aos dispositivos legais e acordos internacionais vigentes e inaugurando a experiência institucional com a produção de estatísticas oficiais sistematizadas para grupos populacionais etnicamente diferenciados.

Em 2010, o IBGE inovou ao levar o quesito sobre cor ou raça também para o Questionário Básico da pesquisa, aplicado a toda a população. Além disso, incluiu quesitos sobre etnia/povo e língua falada pelos povos indígenas e, mediante um trabalho de compatibilização de malhas cartográficas, viabilizou a introdução espacialmente controlada de um quesito de cobertura, por meio da pergunta *Se considera indígena?*, destinado às pessoas residentes em Terras Indígenas que não se declararam indígenas ao responder o quesito sobre cor ou raça. A divulgação dos resultados foi efetuada pelo recorte geográfico das Terras Indígenas. Nessa operação, foram contabilizadas 896 917 pessoas indígenas, 305 etnias indígenas, com comportamento sociodemográfico diferenciado entre si, e 274 línguas indígenas faladas, denotando uma ampla diversidade étnico-linguística desses povos, a qual também foi considerada nos desenhos operacional e metodológico do Censo Demográfico 2022.

Em razão dessas iniciativas, o IBGE tem se destacado como o único órgão a produzir estatísticas oficiais sobre os povos indígenas. Por possuir o cadastro de etnias e línguas mais completo disponível, os dados do Instituto vêm sendo utilizados como

referência por todos os segmentos interessados nessa temática: órgãos públicos, sociedade civil, academia e mercado. Tais estatísticas constituem, ainda, o denominador de vários indicadores baseados em mensurações relativas produzidos por outras instituições, a partir de registros administrativos, e são utilizadas pela Comissão Econômica para a América Latina e o Caribe (Comisión Económica para América Latina y el Caribe - CEPAL) e pela Organização das Nações Unidas - ONU (United Nations - UN) para comparações internacionais.

O Censo Demográfico 2022 contou com uma série de inovações operacionais e metodológicas que perpassam variadas etapas da operação, abarcando desde as fases de cartografia censitária, abertura espacialmente controlada de quesitos, adaptações de redação nos questionários, planejamento, treinamento, sensibilização da sociedade, consulta às lideranças indígenas, coleta dos dados e monitoramento durante a operação censitária, até a publicação de seus primeiros resultados.

Por ocasião das entrevistas, os informantes foram questionados sobre a sua identificação étnico-racial e a dos demais moradores do domicílio: inicialmente, por meio do quesito sobre cor ou raça e, nas localidades indígenas, por meio da pergunta *Se considera indígena?*. Dessa forma, as informações declaradas sobre o pertencimento indígena, associadas às coordenadas geográficas dos respectivos endereços, permitiram o aperfeiçoamento do mapeamento específico das localidades habitadas pelas pessoas indígenas, iniciado nos anos anteriores à realização da operação censitária, por ocasião da preparação da Base Territorial da pesquisa.

As localidades, cumpre realçar, são mapeadas pelo IBGE desde a década de 1940, no âmbito dos levantamentos estatísticos, e representadas, conforme métodos e escalas diferenciadas, em seus produtos geográficos e cartográficos. A definição desse conceito remete à Resolução n. 007, de 04.01.1989, da Presidência do IBGE, que dispõe sobre a classificação dos tipos de localidades brasileiras e conceitua como tal “todo lugar do Território Nacional onde exista um aglomerado permanente de habitantes”.

As localidades indígenas compreendem, portanto, todos os lugares do Território Nacional onde exista um aglomerado permanente de habitantes declarados indígenas. Para a identificação dessas localidades, foram estabelecidos critérios mínimos de habitantes e de concentração dos domicílios, os quais foram submetidos à consulta livre, prévia e esclarecida às principais organizações indígenas do País com a participação dos órgãos nacionais interessados, além de pesquisadores e representantes de diferentes segmentos da sociedade. Buscou-se, dessa forma, observar o disposto na Convenção n. 169 da Organização Internacional do Trabalho - OIT (International Labour Organization - ILO) relativamente à produção de estatísticas para populações etnicamente diferenciadas, promulgada no Brasil pelo Decreto n. 5.051, de 19.04.2004[1].

Informações sobre aspectos específicos da captação do pertencimento étnico indígena, sobre as inovações adotadas para a realização do levantamento censitário

[1] Atualmente em vigência por meio do Decreto n. 10.088, de 05.11.2019.

desse contingente populacional, bem como sobre os critérios adotados na consolidação final do mapeamento das localidades indígenas para fins censitários, que contempla os recortes Brasil, Grandes Regiões, Unidades da Federação, Municípios, Terras Indígenas e Coordenações Regionais da FUNAI, antecedem as Notas técnicas.

A seção **Notas técnicas** discorre sobre os principais aspectos metodológicos desse mapeamento e apresenta os termos e conceitos considerados relevantes para a compreensão das informações ora divulgadas. Como se trata do primeiro mapeamento das localidades indígenas com finalidade censitária, devem ser evocados aspectos relacionados às especificidades desse grupo étnico, às características inerentes à dinâmica de sua organização socioespacial, e às eventuais adversidades situacionais ocorridas no contexto da realização das entrevistas, as quais podem influenciar, decisivamente, a declaração do pertencimento étnico e comunitário indígena. A seção **Análise dos resultados** examina os principais destaques desta divulgação.

Encerrando a publicação, e em atendimento aos acordos formulados com representantes dos povos indígenas, são apresentados, excepcionalmente, uma seção de Tabelas de resultados com os quantitativos de localidades indígenas identificadas no Censo Demográfico 2022, segundo os recortes territoriais considerados, e apêndices com listagens dessas localidades.

Esse conjunto de informações está disponibilizado no portal do IBGE na Internet em diferentes formatos: em arquivos vetoriais acessíveis por meio de Sistemas de Informações Geográficas - SIGs; nos canais Plataforma Geográfica Interativa - PGI e Panorama do Censo Demográfico 2022, que permitem visualizações geoespaciais interativas dos dados; e na página da pesquisa, que reúne múltiplos aspectos da execução da operação.

Devido à magnitude da pesquisa, os arquivos geoespaciais vetoriais foram sempre associados ao enquadramento geográfico nas Unidades da Federação e nos Municípios. Foi realizado, ainda, um esforço experimental de compatibilização do mapeamento com as informações do Sistema de Cadastro de Aldeias - SISALDEIA da Fundação Nacional dos Povos Indígenas – FUNAI, e do Sistema de Informação da Atenção à Saúde Indígena – SIASI, da Secretaria de Saúde Indígena do Ministério da Saúde (SESAI). As localidades mapeadas foram diferenciadas, ainda, quanto à localização em Terras Indígenas declaradas, homologadas, regularizadas ou encaminhadas como Reservas Indígenas, de acordo com os dados fornecidos pela FUNAI.

Aspectos específicos da captação do pertencimento étnico indígena

Recenseamento de Povos Indígenas no Brasil

O Censo Demográfico é uma das principais fontes de informação sobre os povos indígenas disponíveis no País (PAGLIARO; AZEVEDO; SANTOS, 2005; WONG, 2016). Ele fornece os totais que servem de denominadores para diversos indicadores (BASTOS et al., 2017), informa sobre a distribuição espacial dos indígenas no território segundo distintos níveis de desagregação geográfica, além de possibilitar a caracterização sociodemográfica desse grupo populacional.

No Brasil, a população indígena é identificada por meio do quesito de cor ou raça desde 1872 nas operações de recenseamento, antes mesmo da criação do IBGE, mas com mudanças na forma de investigação e interrupções ao longo do tempo. Não houve operações censitárias no País nos anos de 1880, 1910 e 1930. No Censo Demográfico 1900, 1920 e 1970, o quesito de cor ou raça não foi investigado (PETRUCCELLI e SABOIA, 2013; OKAMOTO, ANTUNES e DAMASCO, 2018).

Desde o Censo de 1960, o IBGE adota dois modelos de questionário. O questionário ampliado é aplicado em domicílios selecionados para a amostra, seguindo um esquema de seleção. E o questionário simplificado, básico, é aplicado nos demais domicílios. Esta estratégia viabiliza uma maior cobertura temática sem, contudo, impor uma carga de trabalho excessiva aos recenseadores e não comprometer o cumprimento do cronograma de atividades da operação.

A opção “indígena” foi incluída no quesito de cor ou raça do questionário da amostra a partir do Censo Demográfico 1991, momento no qual essa parcela da população do País passou a ser sistematicamente investigada pelo IBGE com base na autoidentificação dos respondentes como “indígena”, atendendo, ao menos em parte, aos dispositivos legais e acordos internacionais vigentes[2].

No quadro a seguir, encontram-se as opções de categorias classificatórias do quesito de cor ou raça ao longo da história dos censos demográficos brasileiros:

[2] Embora a autodeclaração tenha sido adotada a partir do Censo 1950 para o quesito de cor ou raça, a sua aplicação sistemática na enumeração de indígenas em todo o Território Nacional iniciou-se apenas a partir do Censo 1991, quando a opção de resposta retornou ao questionário de amostra do Censo Demográfico.

Quadro 1

Opções de categorias classificatórias do quesito de cor ou raça ao longo da história dos censos demográficos brasileiros

1872	1890	1940	1950	1960	1980	1991	2000	2010
População livre								
(define sua cor)								
Branca	Branca	Preta	Branca	Branca	Branca	Branca	Branca	Branca
Parda	Preta	Branca	Preta	Preta	Preta	Preta	Preta	Preta
Preta	Cabocla	Amarela	Amarela	Amarela	Amarela	Amarela	Amarela	Amarela
Cabocla	Mestiça		Parda	Parda	Parda	Parda	Parda	Parda
(Raça indígena)				Índia		Indígena	Indígena	Indígena
		(Outras respostas foram codificadas como pardas)	(Existia instrução para o recenseador não usar categoria "morena" na resposta)	(Apenas para pessoas que vivam em aldeamentos ou postos indígenas, as demais que se declarassem índias deveriam ser classificadas como pardas)				(Se indígena: Etnia e língua falada)
População escrava								
Pretos(as)								
Pardos(as)								

Fonte: Petruccelli, J. L.; Saboia, A. L. (Org.). Características étnico-raciais da população: classificações e identidades. Rio de Janeiro: IBGE, 2013. (Estudos e análises. Informação demográfica e socioeconômica, n. d2). Disponível em: <https://biblioteca.ibge.gov.br/visualizacao/livros/liv63405.pdf>. Acesso em: jan. 2018. Adaptado e complementado pela consulta aos instrumentos de coleta e manuais de instrução dos recenseamentos ocorridos no período de 1872 a 2010.

A realização do Censo 1991 esteve vinculada ao contexto político do País, que, três anos antes, tivera uma nova Constituição Federal promulgada. O texto constitucional inaugurava um novo momento das políticas indigenistas no Brasil, no sentido de reconhecer os direitos desses povos em relação a "sua organização social, costumes, línguas, crenças e tradições, e os direitos originários sobre as terras que tradicionalmente ocupam", conforme instituído no Art. 231 da Constituição Federal do Brasil de 1988. A partir de então, instaura-se um novo ordenamento jurídico em torno da demarcação de terras indígenas e, ao mesmo tempo, um aumento do interesse da sociedade civil em relação a esses dados.

Apesar dos significativos avanços decorrentes da preocupação institucional com a questão indígena no recenseamento, a indisponibilidade de informações territoriais em escalas de detalhamento suficientes e as dificuldades de acesso a insumos cartográficos de referência – fotografias aéreas e imagens de satélite, principalmente – de forma

sistemática e organizada, serviram como elementos limitadores ao processo de localização e identificação das aldeias indígenas.

As áreas mais facilmente delimitadas eram as das Terras Indígenas homologadas e declaradas até então. Duas fontes de dados podem ser comparadas para o entendimento da dimensão territorial da investigação indígena no Censo 1991: o levantamento realizado pelo Museu Nacional, em 1990, das Terras Indígenas existentes no País e apresentado por Vilas Bôas (1991) e a listagem de “áreas especiais indígenas” que consta do histórico do Banco de Estruturas Territoriais - BET, do IBGE.

A compilação apresentada em Vilas Bôas (1991), com base em levantamento do Museu Nacional, classifica as Terras Indígenas conforme o estágio do processo de regularização, enquanto, à época do Censo 1991, o IBGE optou pela classificação entre áreas, cooperativas, parques, postos e reservas. Pela análise dos cadastros, conclui-se que as áreas consideradas pelo IBGE no Censo 1991 não são exatamente as mesmas das terras delimitadas pela Fundação Nacional dos Povos Indígenas - FUNAI e compiladas no levantamento do Museu Nacional. Como relata Vilas Bôas (1991), dado o momento político de grande tensão social em relação à definição destes territórios, nem todas as terras tinham limites bem definidos e, para muitas delas não havia uma decisão judicial final, estando sob o estatuto da "interdição". Esse fator certamente influenciou o quantitativo de indígenas captado pelo Censo 1991.

O Censo Demográfico 2000 foi marcado pelo grande contingente de declarados indígenas residentes em áreas urbanas, cerca de 52% do total captado, e um aumento significativo do total de indígenas enumerados, 734 128 contra 294 132 indígenas recenseados em 1991. Se, por um lado, esses resultados vão ao encontro das etnografias dedicadas à investigação da presença indígena nas cidades (NAMEM, 1996; SILVA; MONTE, 2013; TAMBUCCI; CHIQUETTO; SERTÃ, 2013), por outro lado, o acréscimo significativo de indivíduos indígenas declarados em 2000 não encontra explicações demograficamente justificáveis (PAGLIARO; AZEVEDO; SANTOS, 2005).

Os resultados do Censo 2010 indicam um aumento de pouco mais de 11% no total de indígenas em relação a 2000, considerando-se apenas a captação pelo quesito de cor ou raça, e cerca de 22% foram acrescidos com os indígenas enumerados pelo quesito de cobertura (“se considera indígena”). Contudo, o ganho populacional se deu, principalmente, em áreas rurais. A diminuição no quantitativo de indígenas urbanos ocorreu em termos relativos e absolutos, caindo de 383 298 em 2000 (52,2% do total de indígenas), para 315 180 em 2010 (pouco menos de 40% do total). Essas diferenças alimentaram a discussão entre especialistas sobre as possíveis oscilações na captação dessas populações no período, que se traduziram em demandas para o IBGE de melhorar a captura do pertencimento étnico indígena nas áreas urbanas e fora das Terras Indígenas. Essas demandas orientaram as discussões que derivaram nas inovações operacionais e metodológicas construídas em processo de consulta livre, prévia e esclarecida com os representantes dos povos indígenas, órgãos indigenistas e academia para o Censo Demográfico 2022.

Durante a realização da prova piloto conjunta Brasil-Paraguai para povos indígenas, em 2008, foi possível identificar *in loco* uma dificuldade com o quesito de cor ou raça, quando o cacique da terra indígena onde parte da prova estava sendo realizada não se identificou como indígena. Essa constatação, aliada aos avanços na localização geoespacial das terras e aldeias indígenas, permitiram que uma pergunta de cobertura ("se considera indígena") fosse aberta em terras indígenas para aquelas pessoas não declaradas indígenas no quesito de cor ou raça. Como resultado, 78 954 pessoas não declaradas indígenas no quesito de cor ou raça declararam-se utilizando essa pergunta de cobertura, o que trouxe um acréscimo de 8,8% no total de indígenas. Considerando-se apenas os indígenas residentes em terras indígenas, onde o quesito "se considera indígena" foi aplicado, verificamos que 15,3% dos indígenas foram identificados pela pergunta de cobertura e não pela declaração de cor ou raça.

O fato de as terras estarem devidamente cadastradas na Base Territorial associado ao georreferenciamento da coleta, por meio do uso de *Personal Digital Assistant* - PDAs na operação censitária, garantiram a possibilidade de que o quesito "se considera indígena" fosse adequadamente aplicado em áreas circunscritas às terras indígenas (CENSO DEMOGRÁFICO 2010, 2012).

Terras Indígenas no Brasil

As Terras Indígenas são aquelas tradicionalmente ocupadas pelos indígenas em caráter permanente, as utilizadas para suas atividades produtivas, as imprescindíveis à preservação dos recursos ambientais necessários ao seu bem-estar e as necessárias à sua reprodução física e cultural, segundo seus usos, costumes e tradições. Também são consideradas Terras Indígenas as áreas reservadas destinadas à posse e ocupação pelos indígenas – reservas e parques – e aquelas de domínio das comunidades indígenas, nos termos do artigo 231º da Constituição da República, da Lei n. 6.001, de 1973 – Estatuto do Índio e do Decreto n. 1.775, de 1996.

O órgão responsável pela demarcação das Terras Indígenas é a Fundação Nacional dos Povos Indígenas - FUNAI, que nos termos do Estatuto do Índio e do Decreto n. 1.775, de 1996, classifica as terras indígenas em quatro modalidades:

- **Reservas:** são as terras doadas ao patrimônio da União por terceiros, adquiridas ou desapropriadas pela União, que se destinam à posse permanente dos povos indígenas;
- **Terras dominiais:** são aquelas de propriedade das comunidades indígenas, obtidas por qualquer das formas de aquisição do domínio nos termos da legislação civil;
- **Terras interditadas:** são áreas interditadas pela FUNAI para proteção dos povos e grupos indígenas isolados, com o estabelecimento de restrição de ingresso e trânsito de terceiros na área. Essa interdição pode ser realizada concomitantemente ou não com o processo de demarcação, disciplinado pelo Decreto n. 1775, de 1996;

- **Terras tradicionalmente ocupadas:** são aquelas de que trata o artigo 231º da Constituição Federal de 1988, isto é, de direito originário dos povos indígenas, cujo processo de demarcação é disciplinado pelo Decreto n. 1775, de 1996.

Existem ainda Terras Indígenas que foram reservadas pelos estados-membros, principalmente durante a primeira metade do século XX, que são também reconhecidas como de ocupação tradicional.

As terras de ocupação tradicional dos indígenas são classificadas em 5 categorias sequenciais, conforme o andamento do processo demarcatório:

- **Em estudo:** etapa de realização dos estudos antropológicos, históricos, fundiários, cartográficos e ambientais, que fundamentam a identificação e a delimitação da terra indígena;
- **Delimitadas:** terras que tiveram os estudos aprovados pela Presidência da FUNAI, com a sua conclusão publicada no Diário Oficial da União e do Estado, e que se encontram na fase do contraditório administrativo ou em análise pelo Ministério da Justiça, para decisão acerca da expedição de Portaria Declaratória da posse tradicional indígena;
- **Declaradas:** terras que obtiveram a expedição da Portaria Declaratória pelo Ministro da Justiça e estão autorizadas para serem demarcadas fisicamente, com a materialização dos marcos e georreferenciamento;
- **Homologadas:** terras que possuem os seus limites materializados e georreferenciados, cuja demarcação administrativa foi homologada por decreto Presidencial;
- **Regularizadas:** terras que, após o decreto de homologação, foram registradas em Cartório em nome da União e na Secretaria do Patrimônio da União.

Para fins de coleta das informações e análises dos resultados do Censo Demográfico 2022, o conjunto das Terras Indígenas oficialmente delimitadas foi formado por aquelas que estavam na situação fundiária de declarada, homologada, regularizada e encaminhada como reserva indígena até a data de 31 de julho de 2022, data de referência da pesquisa, compreendendo 573 terras.

Tabela 1

Terras Indígenas, segundo a situação fundiária - Brasil - 2010/2022

Situação fundiária	Terras Indígenas	
	2010	2022
Total (1)	**505**	**573**
Regularizada	405	475
Declarada	49	72
Homologada	27	7
Em processo de aquisição com Reserva Indígena	24	19

Fonte: Fundação Nacional dos Povos Indígenas - FUNAI.
Nota: No Censo 2010, contabilizando as terras em estudo e as delimitadas, as Terras Indígenas passam a 687. No Censo 2022, adicionadas as terras em estudo e as delimitadas, o quantitativo total chega a 751 Terras Indígenas.
(1) A Terra Indígena Trocará – Doação foi considerada juntamente à TI Trocará.

O cartograma a seguir apresenta todas as Terras Indígenas em 31 de julho de 2022, conforme dados fornecidos pela FUNAI, destacando-se em tons alaranjados aquelas que foram consideradas para efeito de coleta e divulgação dos resultados do Censo Demográfico 2022.

Considerando-se a diversidade de situações geográficas em que estão inseridos os povos indígenas no Brasil em áreas urbanas e rurais, para fins de coleta e apuração dos dados do Censo 2022, o IBGE identificou um conjunto significativo de localidades indígenas fora das Terras Indígenas oficialmente delimitadas.

Cartograma 1

Terras Indígenas por situação fundiária – Brasil – 2022

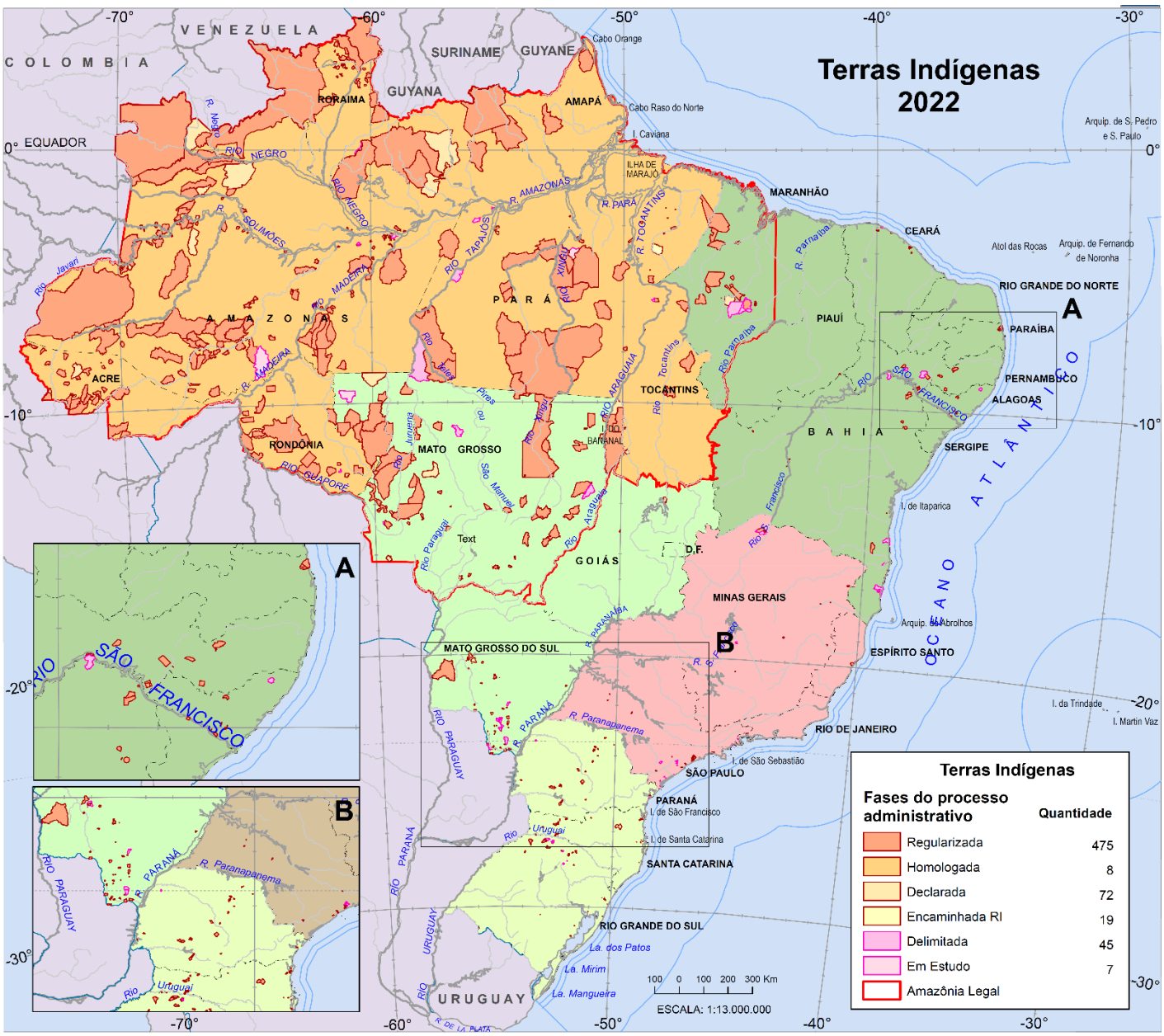

Fonte: Fundação Nacional dos Povos Indígenas, 2022.

Inovações para realização do censo dos indígenas

A abertura do quesito de cor ou raça no questionário aplicado a todo o universo da pesquisa, nos Censo Demográficos 2010, aliada à pergunta de cobertura “se considera indígena”, de abertura controlada, permitiu ao IBGE iniciar uma série histórica de comparação dos dados para a população indígena, sem restringir a comparabilidade ao quesito de cor ou raça, como foi feito em 2010 (IBGE, 2012), já que essa metodologia foi mantida e ampliada no Censo 2022. Nesse sentido, os resultados do Censo Demográfico 2022 privilegiam as informações geográficas e estatísticas das pessoas indígenas residentes no País, independentemente do quesito utilizado para afirmar seu pertencimento étnico indígena.

Processo de consulta livre, prévia e esclarecida

As consultas à sociedade são uma etapa indispensável na preparação do Censo Demográfico e objetivam orientar sua elaboração, garantindo que a pesquisa traduza as demandas da sociedade por informações e assim satisfaça seu fim último, expresso na missão institucional do IBGE: “Retratar o Brasil com informações necessárias ao conhecimento de sua realidade e ao exercício da cidadania". Para tal, a realização de uma consulta ampla e democrática - abrangendo órgãos governamentais, universidades e instituições de pesquisa, setores privados e demais organizações - é fundamental para identificar as lacunas de produção de dados, estabelecer prioridades e entender como os dados são utilizados.

Essa prática encontra fundamentação também nos Princípios Fundamentais das Estatísticas Oficiais e no Código de Boas Práticas das Estatísticas do IBGE:

> Princípio 1 Relevância, imparcialidade e igualdade de acesso
>
> As estatísticas oficiais constituem um elemento indispensável no sistema de informação de uma sociedade democrática, oferecendo ao governo, à economia e ao público dados sobre a situação econômica, demográfica social e ambiental. Com esta finalidade, os órgãos oficiais de estatística devem produzir e divulgar, de forma imparcial, estatísticas de utilidade prática comprovada, para honrar o direito do cidadão à informação pública (IBGE, 2014).
>
> Princípio 13 - Relevância
>
> O IBGE deve satisfazer as necessidades de informação dos usuários, de acordo com suas demandas.
>
> Indicador 13.1
>
> A oferta de estatísticas em nível nacional deve basear-se em mecanismos e estratégias para identificar as necessidades prioritárias de informação da sociedade (IBGE, 2013).

No âmbito do evento INFOPLAN – Informações para o planejamento, realizado em 2016 no Rio de Janeiro, o IBGE promoveu um conjunto de mesas de diálogo sobre a territorialidade e etnicidade de Povos e Comunidades Tradicionais, reunidas na sessão temática “Grupos Populacionais Específicos: Registros administrativos e Populações Tradicionais (indígenas, quilombolas e outros povos e comunidades tradicionais)”. Foi ainda discutido com os representantes das instituições governamentais e membros da academia como avaliavam o Censo Demográfico 2010, quais os registros administrativos disponíveis em cada órgão, como poderíamos avançar conjuntamente rumo ao Censo Demográfico da Rodada 2020. Foram identificados oportunidades e desafios de melhoria da captação de pertencimento étnico-indígena. Para tanto, o evento contou com a presença de órgãos governamentais (Fundação Nacional dos Povos Indígenas – FUNAI, Secretaria Especial de Saúde Indígena – SESAI, INCRA, FCP, a então SEPPIR, Ministério do Meio Ambiente, Ministério de Desenvolvimento Social, responsável pela Secretaria Executiva do Conselho Nacional de Povos e Comunidades Tradicionais – CNPCT, Instituto Nacional de Estudos e Pesquisas Educacionais Anísio Teixeira do Ministério da Educação - INEP), representantes de universidades, entidades de pesquisa e do Conselho Nacional de Povos e Comunidades Tradicionais – CNPCT.

A necessidade de articular equipes de duas diretorias do IBGE, a saber da Coordenação Técnica do Censo Demográfico – CTD da Diretoria de Pesquisas – DPE e da Coordenação de Estruturas Territoriais – CETE da Diretoria de Geociências – DGC, originou o estabelecimento de um Grupo de Trabalho de Povos e Comunidades Tradicionais, em 2017, envolvendo, além dessas duas equipes, pontos focais na Coordenação de População e Indicadores Sociais – COPIS da DPE, na Coordenação de Geografia – CGEO da DGC e na Superintendência Estadual do Maranhão. Esse grupo interdisciplinar foi composto por técnicos com formações no campo da antropologia, geografia, linguística, entre outras, com o objetivo de construir propostas metodológicas e operacionais com o intuito de representar geográfica e estatisticamente a diversidade de povos e comunidades tradicionais elencadas no Decreto n. 8.750, de 09/05/2016. Importante ressaltar que, paralelamente ao processo específico de reuniões técnicas na temática indígena, que deslancharam o processo de consulta livre, prévia e esclarecida iniciada em 2018 com as organizações representativas dos povos indígenas, órgãos indigenistas e academia.

Ampliando ainda mais a consulta, o IBGE disponibilizou em seu portal na Internet, entre os meses de março e maio de 2018, uma consulta aberta a todos os cidadãos, através da qual foi possível registrar sugestões e comentários e detalhar, através das respostas a algumas perguntas, o impacto do uso pretendido para essas informações e a adequabilidade dessas demandas às especificidades da operação censitária. Essa iniciativa é baseada na experiência realizada em 2010, quando pela primeira vez o IBGE adotou a Internet como uma das plataformas de consulta aos usuários de dados, retirando a restrição de que o acesso fosse restrito àqueles usuários previamente cadastrados no Centro de Documentação e Disseminação de Informações - CDDI do IBGE. Em 2018, o acesso foi franqueado a todos os cidadãos interessados, ampliando assim a transparência

e imparcialidade do processo. Foram inseridos ainda campos de identificação e área de atuação obrigatórios, de modo a possibilitar a identificação da origem das demandas, bem como a amplitude de alcance da consulta efetuada.

I Reunião Técnica com especialistas

No primeiro semestre de 2017, o IBGE reuniu com os órgãos indigenistas (FUNAI e SESAI), INEP, Secretaria de Educação Continuada, Alfabetização, Diversidade e Inclusão - SECADI, FIOCRUZ, CADÚNICO, ABA, ABRASCO, ABEP, NEPO/UNICAMP e com o Instituto Socioambiental – ISA, para discutir o conceito de Aldeia Indígena utilizado pelo IBGE, identificar seus limites e potencialidades para a operação censitária. Essa reunião técnica permitiu que o IBGE avaliasse a possibilidade de utilizar os cadastros de cada uma delas na sua cartografia censitária.

Percebeu-se, ao longo da reunião, que os órgãos envolvidos com a questão indígena utilizam conceitos próprios, construídos conforme as suas necessidades, de modo a servirem às finalidades específicas relacionadas às suas missões institucionais. Para fins estatísticos, foi necessário rever a metodologia da Base Territorial do IBGE e criar um conceito que incluísse aldeias consolidadas, aldeias com alta mobilidade espacial, além de agrupamentos com número reduzido de indivíduos, bem como aldeias urbanas.

Ficou estabelecido que haveria acordos de cooperação técnica entre os diversos órgãos e o IBGE, para fornecer insumos ao mapeamento censitário, trocar informações, colaborar com os testes piloto, entre outras finalidades. Ficou acordado também que o IBGE utilizaria o conceito de “agrupamento indígena”, termo mais aderente à proposta de identificação de áreas de concentração de domicílios habitados pelos indígenas. Foi também desenvolvida a proposta do conceito de “outras localidades indígenas”, que se destinava a englobar a diversidade de modalidades territoriais associadas às formas de ocupação espacial dos povos indígenas.

I Etapa de consulta a lideranças indígenas

Partindo das discussões realizadas com os órgãos indigenistas e com a academia, o IBGE deu início ao processo de consulta livre, prévia e esclarecida às organizações indígenas, órgãos indigenistas e academia, em dezembro de 2018. Nessa primeira etapa estiveram presentes representantes indígenas da Articulação dos Povos Indígenas do Brasil - APIB e da Federação das Organizações Indígenas do Rio Negro - FOIRN.

Os objetivos dessa reunião foram: apresentar os resultados da Primeira Prova Piloto, realizada em 2018, em 12 Unidades da Federação, em diferentes situações territoriais, debater ajustes necessários nos questionários, no planejamento da operação logística, na divulgação dos resultados e no acompanhamento de todo o processo por parte das representações indígenas por meio dos observadores, que atuariam já na Segunda Prova Piloto, ocorrida no primeiro semestre de 2019.

Como desdobramento da consulta, os órgãos indigenistas iniciaram o processo de envio de dados georreferenciados referentes às escolas indígenas, aldeias, distritos sanitários de saúde indígena para que o IBGE pudesse melhorar a base territorial de localidades indígenas para o Censo. Além disso, ficou estabelecido que o IBGE criaria um canal de comunicação padronizado para que lideranças indígenas enviassem dados das comunidades indígenas (par de coordenadas geográficas, ponto central, nome da comunidade e pessoa para contato), com o intuito de buscar identificar domicílios com moradores indígenas em situação de agrupamento domiciliar, mas também dispersos, inclusive em áreas urbanas densamente ocupadas.

Os especialistas presentes nas consultas solicitaram que o treinamento dos recenseadores reforçasse o princípio da autodeclaração, garantindo-se que não fosse questionada em nenhuma hipótese pelos agentes de coleta, mesmo quando a pessoa não soubesse informar sua etnia. Foi solicitado ainda que os materiais de treinamento refletissem a diversidade de situações em que residem os povos indígenas e a diversidade de suas etnias. Além disso, foi solicitado que o quesito “se considera indígena” fosse de preenchimento obrigatório.

Adaptações na metodologia de abordagem e coleta também foram acordadas, comprometendo-se o IBGE com a possibilidade do seu recenseador ser acompanhado por guias institucionais, guias comunitários e/ou guias-intérpretes sempre que a situação de coleta o demandasse.

Considerando a diversidade de organizações representativas dos povos indígenas, foi necessário levar o processo de consulta para polos regionais. A convite da SECADI do Ministério da Educação, o IBGE participou das audiências públicas da educação escolar indígena no ano de 2019, com apresentações aos participantes sobre o projeto técnico com suas inovações, além de tempo destinado às perguntas e respostas com as lideranças indígenas. Esse processo enriqueceu a discussão técnica sobre as inovações operacionais e metodológicas, permitindo ajustes que foram testados na Segunda Prova Piloto e no Censo Experimental, realizados ambos em 2019.

II Etapa de consulta aos povos indígenas

Nessa etapa, ampliou-se a participação de organizações indígenas: além da APIB e da FOIRN, participaram a Coordenação das Organizações Indígenas da Amazônia Brasileira – COIAB e a Articulação dos Povos Indígenas do Nordeste, Minas Gerais e Espírito Santo – APOINME. O encontro contou novamente com os órgãos indigenistas e membros da academia.

Os resultados da Segunda Prova Piloto e no Censo Experimental embasaram a consulta e os seguinte acordos foram encaminhados: elaboração de treinamento e metodologia de operação diferenciados para povos indígenas de recente contato; construção conjunta às representações indígenas de critérios para priorizar recenseadores que iriam atuar em áreas indígenas e apoio da APIB, FUNAI, ABEP e ABA para divulgação

do Processo Seletivo Simplificado do Censo Demográfico 2022, de forma a estimular a candidatura de pessoas indígenas para a função de recenseador e demais cargos, além da colaboração para que pessoas indígenas pudessem pedir isenção de taxa, inscrever-se e ter acesso a materiais de estudo para o processo seletivo simplificado; as representações indígenas, comprometeram-se a criar um grupo em aplicativo de troca de mensagens para envolver outras organizações indígenas de todo o país na mobilização para a operação censitária e no monitoramento da mesma junto às lideranças locais. Além disso, o IBGE apresentou peças voltadas à sensibilização dos indígenas, envolvendo toda a estrutura de disseminação do instituto.

Apesar dos processos nacionais e regionais de consulta, que visavam a garantir que as organizações nacionais e regionais contribuíssem com todo o desenho do projeto técnico e operacional do censo 2022, para a atuação na enorme diversidade de situações étnicas e territoriais dos povos indígenas, foi necessário adaptar o procedimento de abordagem às comunidades a ser realizado pelas equipes censitárias para que a consulta se efetivasse localmente ou regionalmente, dependendo da realidade de cada grupo, antes de qualquer atuação do IBGE em seus territórios.

Cartografia censitária indígena

A realização de censos junto a populações etnicamente diferenciadas exige um conjunto de cuidados desde o planejamento da operação, passando pela coleta das informações até a divulgação dos resultados. A elaboração de uma cartografia censitária adaptada às necessidades específicas dos povos e comunidades recenseados é uma etapa metodológica fundamental para a produção de informações estatísticas sobre esses grupos.

Continuamente, o IBGE produz um conjunto de informações atualizadas sobre o território brasileiro, que seja capaz de retratar, em escalas adequadas, a diversidade de arranjos que compõem sua configuração político-administrativa, como também os níveis geográficos pelos quais se torna viável a captação e a disseminação das informações estatísticas. Essa dimensão fundamental de qualquer pesquisa geográfica e estatística é denominada de Base Territorial, que pode ser entendida como a base de informações espaciais concebida para dar suporte às pesquisas do IBGE, tanto em seu aspecto de produção como da divulgação de dados estatísticos.

Sua estrutura é formada por uma base gráfica de informações georreferenciadas contendo a representação das estruturas territoriais relativas à divisão político-administrativa do país, os setores censitários e demais elementos cartográficos e temáticos que possam ser relevantes para as diversas etapas de construção das pesquisas geográficas ou estatísticas de referência. Esta base é integrada a um conjunto de cadastros alfanuméricos, que são atualizados e mantidos de forma descentralizada por equipes das Superintendências e Agências do IBGE.

Nesse contexto, o IBGE realiza o mapeamento das localidades indígenas, a partir de quatro pressupostos fundamentais:

- Adoção dos limites das Terras Indígenas oficialmente delimitadas pelos órgãos responsáveis;
- Identificação de agrupamentos de domicílios ocupados pelos indígenas, considerando-se o princípio da autodefinição;
- Identificação de outras localidades que não atendam aos critérios anteriores, mas que sejam ocupados por indígenas;
- Consulta livre, prévia e esclarecida aos representantes dos indígenas para situações geográficas de ocupação indígena recente ou diferenciadas, como detalhado mais adiante.

Conceitos e categorias de mapeamento adequados às geografias da ocupação indígena

A elaboração da base territorial do Censo 2022 contou com o grande desafio de aperfeiçoar a identificação dos agrupamentos indígenas dentro e fora das Terras Indígenas oficialmente delimitadas e, ao mesmo tempo, identificar áreas prioritárias para a abertura controlada do quesito “se considera indígena”, pela primeira vez aplicado em áreas fora das Terras Indígenas.

Para tanto, a organização conceitual elaborada para a Base Territorial do Censo Demográfico 2022 buscou fazer convergir:

- A geografia zonal dos setores censitários, unidades territoriais fundamentais dos censos e orientador de todos os trabalhos do IBGE em campo; e
- As geografias diversas da distribuição dos domicílios habitados pelos indígenas no espaço geográfico, que desafiam o padrão zonal das estruturas censitárias, mesmo que, em última análise, precisem ser representadas cartograficamente como um polígono.

Deve-se destacar as complexas formas de organização e territorialização dos povos indígenas que, de diversos modos e circunstâncias, acionam a *zonalidade* e a *reticularidade*, mas a elas não se limitam (DAMASCO & ANTUNES, 2020). Constituem permanentemente diversas modalidades diferenciadas de territorialização, profundamente vinculadas à ancestralidade, à reprodução cultural e aos seus modos de ser, viver e fazer, constituindo-se territorialidades tradicionais que muito dificilmente podem ser resumidas à zona/área ou à rede e que, portanto, desafiam a profunda zonalidade dos conceitos estatísticos.

Esse encontro de geografias exigiu a ampliação do conceito de localidade – que passou a abranger não simplesmente zonas de similaridade ou de coesão territoriais, mas

também, espaços de diferenciação, marcados por padrões geográficos não-zonais de distribuição – não mais restritos à concepção de lugar como identificação/similaridade (SOUZA, 2013), mas também como a manifestação da diferença (MASSEY, 2000). Localidade, portanto, passa a ser entendida como campo de possibilidades e como referência geográfica que pode, a depender do suporte metodológico adotado, comunicar a diversidade territorial. Trata-se de um conceito de referenciação espacial, de aglutinação identitária, mas que também se expande para abarcar a manifestação da diferença.

Sua representação no âmbito da cartografia – e, mais especificamente, da cartografia censitária – envolve um enorme paradoxo porque exige a criatividade de desenvolver soluções que sejam capazes de representar, em zonas de similaridade, as fronteiras fluidas e porosas de uma realidade dificilmente cartografável, que é o lugar. Tal dilema só se resolve a partir de uma concepção de localidade diversa em significados e desdobramentos, e articulada à multiplicidade de metodologias de identificação e representação.

Do ponto de vista prático, para que fosse possível, por um lado, compor setores censitários especiais para a coleta dos dados nas áreas de existência exclusiva de domicílios indígenas – zonas de similaridade interna e diferenciação externa – e, de outro, garantir que as áreas habitadas simultaneamente por domicílios de indígenas e não indígenas – zonas caracterizadas pela diferenciação interna – fossem igualmente contempladas com os procedimentos específicos de coleta, abordagem e aplicação do questionário censitário, foram desenvolvidas duas estratégias fundamentais:

- O conceito de agrupamento domiciliar (componente zonal caracterizado pela contiguidade espacial entre os domicílios, associado à estrutura dos setores censitários – zonas de similaridade interna e diferenciação externa);
- O mapeamento de localidades não definidas em setores censitários (componente zonal definida a partir de arranjos diversos dos domicílios indígenas e quilombolas, desassociadas da estrutura dos setores censitários, com garantia de execução de procedimentos específicos de coleta dos dados - zonas caracterizadas pela diferenciação interna).

Na **Figura 1**, o esquema busca representar as três categorias de localidades indígenas identificadas pelo IBGE e a sua relação com os setores censitários.

Figura 1

Representação esquemática das localidades indígenas e sua relação com os setores censitários

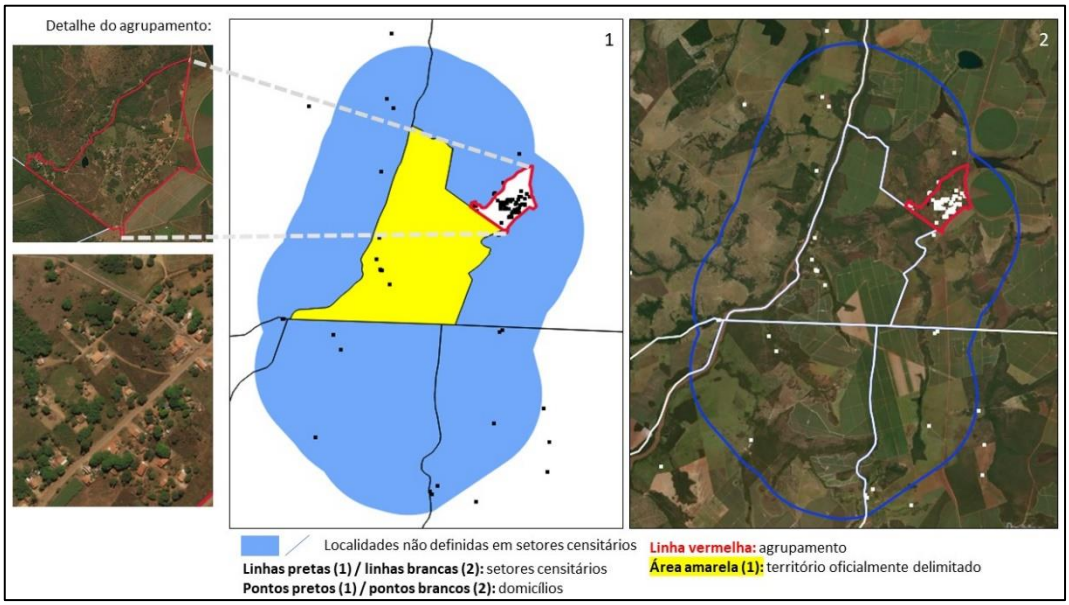

Fonte: IBGE, Coordenação de Estruturas Territoriais.

Definiu-se, então, que as localidades indígenas a serem identificadas para o Censo Demográfico 2022 seriam:

- As Terras Indígenas oficialmente delimitadas, em relação às quais os setores censitários tiveram os seus limites ajustados;
- Os agrupamentos indígenas identificados pelo IBGE;
- Outras localidades indígenas, associadas a áreas de ocupação dispersa, com comprovada ou potencial presença de pessoas indígenas.

O mapeamento dessas localidades tem como objetivo o adequado dimensionamento dos setores censitários às necessidades operacionais de coleta nas áreas indígenas e a divulgação adequada dos dados em seus recortes territoriais.

Diante desta realidade, foi realizado um amplo trabalho de mapeamento das localidades indígenas, coordenado pela Coordenação de Estruturas Territoriais e pelas Seções Estaduais de Base Territorial do IBGE, baseado nos seguintes pilares metodológicos:

- Uso de registros administrativos;
- Uso ostensivo de imagens orbitais atualizadas;
- Trabalhos de campo.

Em algumas situações específicas, com maior presença de povos indígenas, foram desenvolvidos procedimentos de consulta e trabalhos de campo acompanhados pelas lideranças indígenas regionais e locais, que apresentavam aos atualizadores de campo do IBGE os locais de maior presença indígena com objetivo de ampliação e qualificação da identificação das localidades indígenas.

Tiveram especial importância os dados e registros administrativos fornecidos pela Fundação Nacional dos Povos Indígenas – FUNAI e da Secretaria Especial de Saúde Indígena – SESAI, com indicação das coordenadas geográficas das aldeias e comunidades indígenas, que foram organizadas, tratadas e submetidas aos procedimentos necessários para garantir sua inclusão na Base Territorial do IBGE. Foram também cruciais as referências fornecidas ao IBGE por parte das organizações da sociedade civil, que encaminharam ao instituto as coordenadas geográficas das aldeias indígenas localizadas em suas áreas de atuação, com destaque para as coordenadas geográficas de aldeias indígenas fornecidas pelo Instituto Socioambiental – ISA, pelo Instituto de Pesquisa e Formação Indígena – IEPÉ e pela Equipe Mapa Guarani Continental - EMCG, no âmbito da Campanha Guarani, entre outros.

A elaboração do mapeamento contou ainda com a participação das lideranças indígenas por meio da ferramenta “Mapeia Aldeia”, que viabilizava o envio das coordenadas geográficas dos domicílios com presença indígena por meio de aplicativo de mensagens instantâneas. Uma vez recebidas, as coordenadas geográficas eram tratadas e submetidas aos demais procedimentos de incorporação à Base Territorial do IBGE como localidades indígenas.

Consultas para elaboração do mapeamento

Cabe destacar que um aspecto fundamental de garantia da viabilidade dessa metodologia foi a colaboração dos indígenas nas situações de ocupação recente ou em que era necessário o refinamento do mapeamento, em áreas urbanas e em áreas rurais. Embora não tenha se tratado de uma cartografia social – nos termos de Almeida (2018) – e tampouco de um levantamento fundiário, mas tão somente um mapeamento com fins censitários, pode-se afirmar que se trata aqui de uma experiência de *cartografia censitária colaborativa* que parte do pressuposto de que, para que haja eficácia no recenseamento junto a povos e comunidades tradicionais, a garantia da participação de suas lideranças na definição das unidades territoriais de interesse deve ser entendida, pelo órgão de estatísticas, como pressuposto metodológico fundamental e irrenunciável.

Pela primeira vez, o mapeamento contou também com a observância ao direito de consulta prévia aos indígenas, nos termos da Convenção 169 da Organização Internacional do Trabalho - OIT em todas as etapas. A consulta contou com reuniões nacionais, realizadas por meio de lideranças de organizações representativas desses povos, e depois reuniões descentralizadas, conforme as necessidades locais do mapeamento, quando foram realizadas pelas Superintendências Estaduais e Agências do IBGE diretamente às lideranças regionais e locais.

O mapeamento considerou, ainda, a contribuição direta de organizações da sociedade civil, incluindo as organizações indígenas, que foram consultadas localmente sobre a distribuição dos domicílios dos membros de suas comunidades, os meios de acesso e outras informações relevantes ao mapeamento das localidades.

A participação das lideranças indígenas foi importante já no processo de planejamento do mapeamento, definindo, juntamente ao órgão de estatísticas, os conceitos e metodologias a serem adotados. Essa perspectiva foi fundamental para que se tornasse viável um modelo de mapeamento de curto prazo – a ser realizado em dois anos –, de abrangência nacional e que atendesse às necessidades do censo e às questões colocadas pelas lideranças durante o processo de consulta.

Trabalhos de campo para atualização do mapeamento

Foram realizados ainda trabalhos de campo no sentido de identificar localidades associadas aos povos indígenas para as quais não havia nenhuma informação de referência disponível e para a qualificação dos limites dos setores censitários e das áreas de interesse censitário mapeadas. Nesses casos, as Superintendências Estaduais e Agências do IBGE foram orientadas a realizarem trabalhos em campo, quando eram confirmadas as informações sobre a identificação étnica indígena dos habitantes, como também a presença de equipamentos coletivos que indiquem o caráter comunitário do agrupamento e a dispersão dos domicílios com presença indígena no entorno.

Nesses casos, as atividades desenvolvidas durante a realização do trabalho de campo nos agrupamentos observavam as seguintes etapas:

- Confirmação do nome da comunidade e da abrangência dos domicílios a ela vinculados;
- Levantamento das estruturas comunitárias presentes na localidade (sede da associação indígena, centros comunitários, salões, sedes de associação, templos religiosos, escolas indígenas, postos de saúde etc.);
- Coleta de coordenadas geográficas de equipamentos e outras referências espaciais de interesse e que poderiam ser relevantes para a definição dos setores censitários;
- Contagem rápida dos domicílios, verificando se o contingente populacional ultrapassasse 15 indivíduos indígenas;
- Registro do nome e contato da liderança da comunidade.

Durante os trabalhos de campo para mapeamento, foram tomados os seguintes cuidados:

- Que os atualizadores estivessem atentos a placas identificadoras das comunidades e associações;

- Que a chegada à comunidade, quando possível, fosse precedida de aviso à liderança local, que colaboraria nos trabalhos de mapeamento e identificação dos domicílios;
- Que o atualizador do IBGE, antes de qualquer atividade, procurasse a(s) liderança(s) da comunidade para se apresentar, explicando as finalidades de sua presença e atividades como representante do IBGE, a definição e objetivos do trabalho de campo;
- Que o atualizador estivesse à disposição da(s) liderança(s) comunitária(s) para quaisquer esclarecimentos que se fizessem necessários.

Questionários

As estatísticas oficiais sobre a população indígena fornecidas pelo Censo Demográfico 2022 derivam da conjugação de dois quesitos. O primeiro é o de cor ou raça quando a opção de resposta é indígena e o segundo é o quesito “se considera indígena”, ou seja, o total de pessoas indígenas residentes no País é a soma de todas as pessoas com cor ou raça indígena e de todas as pessoas que respondem que sim ao quesito “se considera indígena”.

Enquanto o quesito de cor ou raça tem abertura universal, ou seja, é aplicado em todos os moradores de todos os domicílios recenseados, o quesito “se considera indígena” tem abertura espacialmente controlada em situações específicas, como será apresentado a seguir.

Os demais quesitos presentes nos questionários censitários, básico e amostra, são os mesmos (com as devidas adaptações metodológicas) que foram aplicados à população fora de localidades indígenas, permitindo uma comparação dos indicadores socioeconômicos e demográficos fornecidos pelo censo entre subgrupos populacionais.

Aplicação espacialmente controlada de quesitos

O funcionamento espacialmente controlado de quesitos foi aplicado pela primeira vez no Censo Demográfico 2010, quando a pergunta “se considera indígena” foi realizada apenas no interior das Terras Indígenas para aqueles respondentes que não se declaravam indígenas no quesito de cor ou raça.

No Censo 2022, a partir das definições estabelecidas nas reuniões técnicas e nos processos de consulta prévia, definiu-se que a aplicação do bloco de identificação étnico-racial seria espacialmente controlada, exigindo-se mudanças nos procedimentos de mapeamento das localidades indígenas e no funcionamento dos dispositivos de coleta.

Buscando-se aperfeiçoar a experiência do Censo Demográfico 2010, foi ampliada a abertura espacialmente controlada do quesito “se considera indígena”. Enquanto em 2010 essa abertura se restringiu às Terras Indígenas, em 2022 sua aplicação foi condicionada à localização do recenseador nas localidades indígenas – conjunto das Terras Indígenas oficialmente delimitadas e dos agrupamentos e demais localidades indígenas identificadas

pelo IBGE –, conforme as reuniões técnicas e consultas públicas realizadas às lideranças indígenas, mantendo-se a regra aplicação somente às pessoas que não se declarassem indígenas no quesito de cor ou raça. Para tanto, a Base Territorial realizou mudanças no mapeamento, de modo que fossem identificadas, de forma o máximo abrangente possível, toda e qualquer ocorrência de domicílios com conhecida ou potencial existência de indígenas no território brasileiro.

No Censo Demográfico 2022, a pergunta “se considera indígena” foi aplicada para 18 669 778 pessoas, tendo sido respondida afirmativamente por 467 194, o que corresponde a 2,50% do total de pessoas que responderam à pergunta.

Foram os seguintes os critérios e procedimentos utilizados para aplicação do quesito “se considera indígena” para as pessoas que não responderam a opção “indígena” no quesito de cor ou raça:

- A pergunta “se considera indígena” foi aplicada nos domicílios localizados Terras Indígenas oficialmente delimitadas, nos agrupamentos indígenas e nas áreas de interesse censitário associadas a localidades indígenas de ocupação dispersa;
- Nas Terras Indígenas oficialmente delimitadas e nos agrupamentos indígenas, a abertura foi realizada automaticamente para todos os domicílios associados aos respectivos setores censitários;
- Nas outras localidades indígenas, a abertura era condicionada à comparação entre a posição obtida por meio da captura das coordenadas geográficas do endereço e os arquivos geoespaciais das áreas previamente mapeadas;
- Por segurança, nos endereços em que a coordenada geográfica, por diversos motivos, não pôde ser captada, caso o setor censitário contivesse áreas indígenas previamente identificadas pelo IBGE, a pergunta foi aplicada;
- Por segurança, nos endereços em que a coordenada geográfica indicava uma localização fora do setor censitário de origem, caso o setor censitário contivesse áreas indígenas previamente identificadas pelo IBGE, a pergunta foi aplicada.

Nos anos que antecederam à coleta, a funcionalidade de abertura espacialmente controlada de quesitos foi amplamente testada, desde a Primeira Prova Piloto até o Censo Experimental, viabilizando ajustes e melhorias no processo.

Observações sobre os receptores GPS/A-GPS/GNSS no Censo Demográfico 2022

Para avaliar a qualidade das coordenadas geográficas GNSS obtidas pelos dispositivos de coleta, foi executado em 2021 um teste de campo em que se ocupou um marco geodésico localizado nas dependências do IBGE no Complexo de Parada de Lucas. Foram obtidas 40 leituras de coordenadas nesse marco, com diferentes equipamentos, horários e operadores, e, em seguida foi feita uma tabulação desses dados se obtendo uma média de incerteza posicional em torno de 3,34 metros.

Essa condição do teste foi a melhor possível, em função de não haver obstruções que prejudicassem a leitura de sinais dos diversos satélites disponíveis acima do horizonte.

É preciso compreender o que significa na prática o valor encontrado de 3,34 metros. Para áreas rurais, povoamentos ou em ocupações planejadas em cidades, esse valor não compromete a coleta da coordenada do domicílio/lote mas em aglomerados subnormais, com obstruções causadas pela alta densidade de construções e vielas e acessos muito estreitos, esse valor da incerteza seria representativo para o resultado final de coleta das coordenadas.

De modo a contornar possíveis imprecisões realizadas, foram definidos procedimentos para que as perguntas de identificação étnica fossem aplicadas, mesmo quando as coordenadas não fossem captadas ou apresentassem alguma imprecisão.

Metodologia de abordagem

A Constituição Federal de 1988 reconhece aos indígenas sua organização social, costumes, línguas, crenças e tradições e os direitos originários sobre as terras que tradicionalmente ocupam.

No caso dos povos indígenas, os processos nacionais e regionais de consulta livre, prévia e esclarecida, contribuíram para o desenho do projeto técnico e operacional do censo 2022. Contudo, considerando a enorme diversidade de situações étnicas e territoriais dos povos indígenas, foi necessário adaptar o procedimento de abordagem a ser realizado pelas equipes censitárias para que a consulta se efetivasse localmente ou regionalmente, dependendo da realidade de cada grupo, antes de qualquer atuação do IBGE em seus territórios.

O procedimento de abordagem tinha como pilares básicos[3]:

- Identificação da liderança ou lideranças indígenas responsáveis pela localidade indígena junto à FUNAI, SESAI, às organizações indígenas estaduais ou regionais, ou a outras instituições e organizações parceiras;
- Realização de um contato prévio com a liderança ou lideranças responsáveis pela mediação com os não indígenas sobre acesso aos seus territórios;
- Realização de reunião de abordagem com a(s) liderança(s) indígenas(s), que poderia incluir outros membros da comunidade, a depender da avaliação da(s) liderança(s) previamente contatada(s), quando o IBGE, os recenseadores e o Censo eram apresentados e as dúvidas eram sanadas. Essa reunião funcionava como espaço de consulta, quando a liderança poderia solicitar mais informações, informar as normas de conduta que

[3] Para mais informações sobre os procedimentos de abordagem consultar os manuais censitários específicos para atuação em localidades indígenas, disponíveis em: https://censo2022.ibge.gov.br/sobre/treinamento/manuais.html .

deveriam ser seguidas e se seria necessário o acompanhamento de guias institucionais, comunitários e/ou intérpretes para a realização do trabalho.

Esse procedimento precisou ser adaptado à realidade territorial e socio organizativa de cada grupo. Em algumas situações, a reunião de abordagem foi realizada fora da Terra Indígena com representantes das organizações representativas, para que uma autorização prévia de entrada na Terra Indígena fosse fornecida. Esses representantes comprometiam-se com a sensibilização das demais lideranças locais para receberem as equipes censitárias e sobre a importância da realização da pesquisa. Nesses casos, a reunião de abordagem era realizada à chegada nas aldeias ou comunidades, já com a referência das reuniões previamente realizadas.

Em outras situações, a reunião foi realizada dentro da Terra Indígena, com a presença das lideranças comunitárias de cada aldeia ou comunidade, não sendo necessária uma nova reunião quando da chegada às aldeias ou comunidades indígenas dentro das terras.

Fora das Terras Indígenas, o procedimento ocorreu na chegada a cada localidade, colocando um desafio maior de sensibilização das lideranças dessas localidades. Para isso, o IBGE desenvolveu parcerias com as organizações indígenas e indigenistas, para a produção de materiais de sensibilização para o censo em localidades indígenas, ressaltando a importância de que as comunidades recebessem os recenseadores e colaborassem com a pesquisa.

A sensibilização nacional das lideranças indígenas para o Censo Demográfico revestiu-se de um caráter estratégico, para que a chegada do recenseador nas localidades não gerasse estranheza ou desconfiança por parte das lideranças que poderiam no processo recusar o recenseamento.

Para essa sensibilização, o IBGE contou com materiais específicos produzidos com foco na compreensão por parte das lideranças comunitárias[4] e com foco na comunidade escolar[5]. Para as lideranças comunitárias, foi produzido um folheto impresso e digital em português. Algumas organizações indígenas e indigenistas traduziram esse folheto para línguas indígenas como o Warao, o Guarani e o Tikuna, no seu formato digital, e os usaram para mobilizar as lideranças de suas etnias através dos meios de disseminação digitais. Algumas lideranças, em particular das etnias Tikuna, Guarani e Kaiowá, gravaram vídeos de sensibilização para enviar para os seus parentes.

Um vídeo em espanhol e Warao foi elaborado pela Alto Comissariado das Nações Unidas para Refugiados - ACNUR e pelo Instituto Internacional de Educação do Brasil –

[4] Ver os materiais de divulgação elaborados especificamente para os povos indígenas em: https://censo2022.ibge.gov.br/pecas-de-divulgacao/pecas-de-divulgacao.html.

[5] Para mais informações, consultar em: https://censo2022.ibge.gov.br/pecas-de-divulgacao/ibgeeduca.html.

IEB para sensibilizar os indígenas oriundos de outros países latino-americanos, em particular da Venezuela, para a realização do Censo Demográfico 2022.

A rede de pontos focais para o Censo Demográfico 2022 na FUNAI e na SESAI atuou também como disseminadora da importância do censo demográfico para os povos indígenas com os quais atuavam, realizando sensibilizações prévias e acompanhando os primeiros contatos do IBGE com as lideranças indígenas.

A Coordenação de Comunicação Social do IBGE organizou ainda um dia de mobilização nacional para o Censo Indígena, que contou com ampla repercussão em todos os estados e em diferentes veículos de comunicação, levando a mensagem da importância do censo indígena mais além das redes institucionais.

Composição da equipe de coleta censitária

Durante a coleta do Censo Demográfico 2022, em algumas situações convencionadas durante as consultas, os recenseadores foram acompanhados por guias institucionais, guias comunitários e/ou guias-intérpretes indicados pelas organizações indígenas locais e pelos órgãos e instituições indigenistas que atuavam junto a cada povo indígena a ser recenseado.

Guias institucionais

As diferentes formas de organização social e de modos de ser e de fazer dos povos indígenas colocam para o recenseamento um desafio adicional de tradução intercultural do processo e das atividades envolvidas no recenseamento como um todo.

Em conjunto com a FUNAI e com a SESAI, na fase de planejamento censitário, foram identificadas as localidades indígenas onde a presença de funcionários de uma dessas duas instituições se tornaria necessária para uma boa aceitação do Censo Demográfico, considerando-se sua presença mais frequente nas comunidades em comparação às equipes do IBGE. Na estrutura das equipes de coleta, esses funcionários foram denominados de guias institucionais.

Considerando essa necessidade e o papel chave das duas instituições no processo de cessão de informações para embasar o planejamento censitário, no acompanhamento da coleta como guias institucionais e no monitoramento de questões que demandassem uma atenção diferenciada durante a coleta, foram realizados seminários virtuais de capacitação de pontos focais das Coordenações Regionais da FUNAI, das Coordenações das Frentes de Proteção Etnoambiental da FUNAI e dos Distritos Sanitários Especiais Indígenas da SESAI.

O objetivo era preparar essas equipes para cooperarem com o IBGE cedendo informações sobre meios de acesso e circulação nas diferentes territorialidades indígenas, indicação da necessidade de guias comunitários ou guias-intérpretes, indicação dos meios de contato das lideranças indígenas responsáveis por cada localidade a ser visitada e avaliar conjuntamente se as reuniões de abordagem seriam realizadas com as lideranças

responsáveis pela Terra Indígena na sua totalidade, por polos de agrupamentos indígenas dentro das terras indígenas ou em cada aldeia ou comunidade indígena a ser visitada, além de avaliarem a necessidade da presença de um representante da FUNAI ou SESAI ou de alguma organização indígena nas primeiras etapas de coleta ou durante todo o período.

A atuação dos guias institucionais da FUNAI foi alvo de emissão da Portaria Funai 510, de 04 de maio de 2022 que estabelece atribuições, competências e procedimentos para a atuação da FUNAI no Censo Demográfico 2022.

Guias comunitários indígenas

Além da realização da reunião de abordagem com a liderança indígena, responsável pela comunidade indígena a ser recenseada, no caso em que os recenseadores não fossem indígenas das próprias comunidades, era possível contar com a figura do guia comunitário indígena.

Esses guias tinham a importante atribuição de acompanhar o percurso do recenseador nas aldeias e comunidades indígenas, indicando as melhores rotas de percurso, os melhores horários para a visita aos domicílios e os códigos de conduta a serem adotados. Além disso, eles apoiavam o recenseador na explicação às famílias sobre os objetivos e o conteúdo da pesquisa a ser realizada e a importância de responderem a todas as perguntas realizadas.

A atuação dos guias comunitários foi fundamental para garantir a boa cobertura censitária nas localidades indígenas e reduzir de forma significativa as recusas.

Guias intérpretes

A necessidade de contar com guias-intérpretes foi identificada no processo de planejamento censitário junto às organizações indígenas e, em algumas situações, à FUNAI e à SESAI, garantindo-se assim que, nas situações em não fosse possível identificar intérpretes nas aldeias ou comunidades, eles já fossem levados junto com a equipe para a reunião de abordagem.

Durante a operação o IBGE contou com guias-intérpretes indígenas e não-indígenas.

Com o advento da pandemia por COVID-19, foi necessária a construção conjunta entre a FUNAI, a SESAI e o IBGE de um protocolo de saúde que levasse em consideração as especificidades da operação censitária e a identificação dos grupos em isolados, de recente contato ou aqueles que não se encontram em nenhuma das situações anteriores[6].

[6] Os povos indígenas classificados como de recente contato pela FUNAI e/ou que demandaram adaptações metodológicas e operacionais específicas foram Akuntsu, Arara, Araweté, Assurini, Ava-Canoeiro, Awa-Guajá, Hupda ou Hupd'äh, Juma, Jupaú (conhecidos também como Uru-Eu-Wau-Wau), Kanoé, Korubo, Parakanã, Pirahã, Povo Indígena de Recente Contato do Igarapé do Xinane, Suruwahá, Tsohom Djapá, Yuhupdëh, Wajãpi, Waimiri-Atroari, Yanomami, Zo'é.

Testes, provas piloto e censo experimental

Os testes prévios à realização de um Censo Demográfico se constituem em elementos fundamentais para o seu sucesso, pois permitem o desenvolvimento de estratégias para melhorar a qualidade das informações. Com o intuito de avaliar algumas hipóteses que expliquem possíveis equívocos ou lacunas da investigação anterior e de responder às demandas de temas específicos, diversos testes foram realizados, como o teste do quesito de cor ou raça (2016) e o teste de captura de pertencimento étnico-quilombola (2017). Destarte, com os insumos desses testes e outras análises realizadas, a fase de testes do Censo Demográfico 2020 foi composta por duas etapas principais:

- Aplicação de duas Provas Pilotos a nível nacional;
- Realização do Censo Experimental na totalidade do município de Poços de Caldas/MG e em alguns outros municípios com características operacionais específicas, entre elas, a presença de Povos Indígenas e Comunidades Quilombolas em Pernambuco e no Rio Grande do Sul.

O IBGE inovou ao realizar provas piloto em localidades indígenas em todos os Estados, permitindo, assim, a testagem da metodologia acordada nas reuniões técnicas e em consulta, em situações étnicas e territoriais diversificadas, escolhendo uma localidade em cada prova piloto que exigisse uma logística mais desafiadora, uma localidade com povos indígenas de recente contato, privilegiando localidades em que a maioria dos moradores fossem não falantes de português no cotidiano, e sempre diversificando localidades que fossem Terras Indígenas, agrupamentos indígenas e outras localidades indígenas, para testagem das adaptações operacionais e metodológicas em diferentes situações.

I Prova Piloto do Censo Demográfico 2022

No desenho da primeira prova piloto, foi levada em consideração a necessidade de testar algumas das inovações metodológicas e foi realizada uma seleção de setores onde os quesitos com abertura espacialmente controlada seriam acionados.

Para a Primeira Prova Piloto do Censo Demográfico 2022 foram selecionados setores em 12 Unidades da Federação, que apresentavam maior densidade de “não falantes” da língua portuguesa, e setores com maior densidade de pessoas que se declararam ou foram declaradas como indígenas pelo quesito “se considera”.

Os observadores que participaram dessas atividades acompanharam todas as entrevistas com um roteiro em papel contendo o questionário de observação para verificar dúvidas e reações às perguntas realizadas, criando uma base de informações qualitativas para subsidiar alterações metodológicas, de redação de quesitos, reforço de conceitos ou orientações no treinamento e montagem de uma função ajuda para cada quesito e categoria no Dispositivo Móvel de Coleta – DMC.

Os objetivos gerais que orientaram as atividades foram: testar as necessidades de adaptações metodológicas de operação nessas áreas, reunir subsídios para material institucional, identificar a necessidade de adaptação de quesitos de pertencimento étnico indígena e analisar a aplicabilidade das inovações da base territorial. Além disso, foi possível testar o trabalho com guias-intérpretes.

Em relação aos quesitos de declaração utilizados pelas pessoas indígenas, destaca-se que do total de pessoas entrevistadas em localidades indígenas nessa Prova Piloto, que teve como foco principal a coleta em Terras Indígenas, 97% eram indígenas, sendo 6,1% captados pelo “se considera indígena”.

Em relação à abordagem diferenciada e uso de guias e guias-intérpretes, a avaliação foi muito positiva no que concerne ao custo-benefício, pois acelerou a coleta ao reduzir o tempo de abordagem nos domicílios, criou a transferência da confiança do guia para a equipe do IBGE e envolveu as lideranças comunitárias no processo de convencimento das suas comunidades para que todos participassem da pesquisa-teste.

II Prova Piloto do Censo Demográfico 2022

O objetivo principal da Segunda Prova Piloto foi detectar as necessidades de adaptações metodológicas e operacionais para execução do Censo Demográfico em territórios ocupados por indígenas, incluindo a reunião de subsídios para elaboração posterior dos materiais instrucionais para as equipes de coleta, guias de instituições, guias locais e guias-intérpretes, a identificação de necessidade de adaptação de quesitos e a análise da aplicabilidade das inovações na dimensão territorial do censo.

A segunda prova piloto do Censo Demográfico 2022 ocorreu em março de 2019, em 14 Unidades da Federação. Os critérios utilizados para seleção de áreas de investigação foram os mesmos utilizados na Primeira Prova Piloto.

Com relação aos quesitos de identificação do pertencimento étnico indígena em localidades indígenas, na pergunta de cor ou raça, percebeu-se em algumas áreas que os termos ‘cor’ e ‘raça’ eram compreendidos pelos informantes como critérios muito distintos de afirmação de pertencimento, em particular os Fulni-ô e os Potiguara, e entre os Yanomami. Foi constatada a necessidade de orientação para povos de recente contato ou não falantes da língua portuguesa onde a tradução das opções de resposta preto, amarelo e pardo não faziam sentido quando traduzidas para as línguas indígenas utilizadas, sendo necessário reduzir as opções de resposta a branco ou indígena.

Censo Experimental

O Censo Experimental é o ensaio geral do Censo Demográfico. Implica em testar todas as etapas da pesquisa para avaliar e aperfeiçoar os procedimentos previstos. Ele foi realizado de setembro a dezembro de 2019. Poços de Caldas, em Minas Gerais, foi o município escolhido para testar a coleta de dados integral neste Censo Experimental.

Todos os domicílios da cidade foram visitados pelos recenseadores, que entrevistaram os moradores e preencheram os questionários no dispositivo móvel de coleta. Houve também possibilidade de resposta pela Internet.

O Censo Experimental ocorreu ainda em alguns outros municípios no intuito de avaliar a realização do Censo em territorialidades com características específicas. São elas:

- Áreas Indígenas: Terra Indígena Entre Serras em Jatobá/PE, Tacaratu/PE e Petrolândia/PE e nas cidades do entorno;
- Áreas Quilombolas: São Miguel, Rincão dos Martimianos, Barro Vermelho e Comunidade Quilombola Alpes, no RS, e nas cidades do entorno;
- Aglomerados Subnormais: Juiz de Fora/MG (11 setores censitários);
- Condomínios com coleta especial: Rio de Janeiro/RJ (2 setores censitários) e São Paulo/SP (2 setores censitários);
- Público "não falante de português"[7]: São Paulo/SP (1 setor censitário);
- Testes de diferentes frações amostrais: Ermo/SC (50%); General Sampaio/CE (33%); Rio de Janeiro/RJ e São Paulo/SP (5%).

Para a realização do Censo Experimental Indígena foi selecionada a TI Entre Serras, localizada entre os municípios de Tacaratu, Petrolândia e Jatobá, em Pernambuco, permitindo testar a operação censitária na mesma Terra Indígena com três equipes vinculadas a três postos de coleta diferentes, assim como nas cidades de seu entorno.

Com relação aos quesitos utilizados para declaração do pertencimento étnico indígena, 87,2% dos indígenas utilizaram o quesito de cor ou raça e 12,8% se declararam pelo quesito “se considera indígena”.

Teste de Homologação de Sistemas

Em 2021, foi realizado um teste de homologação de sistemas em terras e aldeias indígenas nos municípios de Angra dos Reis e Paraty, no Rio de Janeiro, onde foi refeito o ensaio geral, agora sob a vigência do protocolo de saúde acordado entre IBGE, FUNAI e SESAI para a operação censitária, e testado o novo formato do módulo de treinamento diferenciado, ajustado para que o conteúdo pudesse ser repassado em oito horas de treinamento.

Esse teste serviu ainda para o aperfeiçoamento da funcionalidade de abertura espacialmente controlada do quesito “se considera indígena” em diferentes situações de proximidade das localidades indígenas e procedendo-se a ajustes nos aplicativos e dispositivos de coleta.

[7] Refere-se aos migrantes de outros países, que não usam o português como língua falada em seu domicílio de residência.

Nessas diversas etapas de preparação e planejamento, foram testadas todas as inovações acordadas em consulta, tendo sido verificada a eficácia do questionário, as situações diversas de coleta que demandavam inserções de procedimentos de coleta e adaptações metodológicas ou operacionais e aspectos da organização e execução da pesquisa.

Treinamento diferenciado

O IBGE preparou, para o Censo 2022, um módulo de treinamento diferenciado, voltado a todos os cargos de coordenação censitária, assim como para os agentes supervisores e recenseadores que trabalharam em localidades indígenas, tanto urbanas quanto rurais, dentro ou fora de Terras Indígenas.

O treinamento diferenciado foi construído pelo IBGE junto a representantes indígenas, técnicos de órgãos indigenistas e especialistas de associações acadêmicas, por meio de consultas públicas e reuniões técnicas. Através dos procedimentos de testes para o Censo, realizados em todas as Unidades da Federação, entre 2016 e 2021, com apoio das Superintendências Estaduais do IBGE, na operação e nas observações realizadas pelas equipes locais, o treinamento pode ser testado e aprimorado a partir das dúvidas dos informantes e das equipes de recenseamento, assim como das observações de campo e dos resultados obtidos.

Os materiais instrucionais e o desenho conceitual do treinamento diferenciado tinham como objetivo principal garantir que os acordos firmados pelo IBGE em consulta pública, livre, prévia e esclarecida fossem amplamente disseminados para toda a equipe censitária que fosse atuar em localidades indígenas. Em particular, o foco do treinamento foi na sensibilização para atuação na temática e para conhecimento de todas as adaptações operacionais e metodológicas envolvidas na coleta em localidades indígenas. Como tal, o conteúdo desenhado para esse dia adicional de treinamento era composto pelos seguintes eixos:

- **Conceituação e normativas legais acerca dos povos e comunidades tradicionais:** buscou sensibilizar a rede de coleta sobre a temática, fornecendo informações atuais em consonância com a legislação vigente e com as realidades encontradas no território nacional;
- **Base territorial:** exemplificação da diversidade de configurações espaciais encontradas (como Terras Indígenas, setores de agrupamentos indígenas, dentro e fora de territórios oficialmente delimitados e em áreas urbanas e rurais), instruções para lidar com áreas intermunicipais e/ou interestaduais, além de explicar o trabalho da base territorial do IBGE para PCTs e como trabalhar com os mapas impressos e digitais no dispositivo de coleta;
- **Planejamento para atuação em área de PCTs:** orientações de procedimentos institucionais específicos e as inter-relações com outras instituições, como FUNAI e SESAI, e com representações indígenas,

ilustração do passo a passo do planejamento para atuar em localidades indígenas, considerando a quantidade de dias em campo, necessidade de pernoite e alimentação, itens necessários para tal, meios de transporte adequados, quantidade de combustível, necessidade de autorização de órgãos parceiros e das lideranças, necessidade de contratação de guias comunitários e/ou guias-intérpretes, procedimentos burocráticos para pagamento de indenização aos guias e como organizar o esquema de trabalho com eles, entre outras orientações;

- **Normas de conduta:** boas práticas de comportamento em localidades indígenas, principalmente naquelas ocupadas por povos indígenas de recente contato, levando em consideração as especificidades culturais dos grupos. Foram dadas orientações sobre termos a serem evitados, autorização para circulação e verificação de áreas restritas a pessoas de fora das comunidades, uso de vestimenta adequada, orientações sobre velocidade de circulação no interior das comunidades, proibição de registro audiovisual de pessoas, normas para compra de artesanato entre outras situações que podem ocorrer nessas áreas;
- **Abordagem a lideranças indígenas:** o IBGE instituiu um procedimento chave denominado “abordagem”, que define que nenhuma atividade do Censo em áreas indígenas pode ser iniciada antes de um diálogo com as lideranças locais, onde são explicados todos os procedimentos envolvidos no recenseamento de sua comunidade através de uma reunião, que foi denominada de “reunião de abordagem”, e da autorização das lideranças para o início dos trabalhos. Assim, no treinamento foram dadas orientações sobre como identificar as lideranças e estabelecer contato com elas, como agendar uma reunião de abordagem, para explicar às lideranças e à comunidade em geral todo o trabalho que seria realizado e sua importância, abrindo espaço para que todos pudessem tirar dúvidas, um roteiro da reunião de abordagem, com os assuntos que deveriam ser expostos pelos agentes do IBGE. Além da reunião de abordagem, foi instituída a necessidade de realizar uma reunião de encerramento, na qual os agentes deveriam apresentar o trabalho realizado, verificar se ficou faltando alguma família ou área a ser visitada, além de agradecer a receptividade de todos e se despedir;
- **Adaptações metodológicas:** em respeito às especificidades socioculturais e espaciais de povos e comunidade tradicionais, principalmente de povos indígenas de recente contato, foi necessário adaptar conceitos e metodologias do Censo Demográfico 2022 para abarcar os diversos grupos. Tais adaptações metodológicas foram resultantes dos testes realizados nas Unidades da Federação, mencionados anteriormente, e discutidos em todas as etapas de consulta a representações indígenas e quilombolas. Com isso, o treinamento consistiu em mostrar todas as adaptações realizadas aos agentes censitários para que eles conseguissem cadastrar os endereços e aplicar corretamente o questionário. As adaptações envolviam, por exemplo, a flexibilização do conceito de domicílio (alguns povos indígenas vivem em

domicílios sem paredes, outros em malocas – habitações indígenas que abrigam diversos grupos familiares -, e não seriam considerados pelo IBGE como domicílio particular permanente caso esse conceito não fosse adaptado para essas áreas), possibilidade de marcar mais de um cônjuge para o mesmo responsável (apenas nas áreas indígenas), redação diferenciada para o quesito de religião em áreas indígenas, subtextos para o bloco de trabalho em áreas indígenas e quilombolas, entre outras.

O treinamento diferenciado, aliado ao diálogo travado nos diferentes níveis com os parceiros institucionais e lideranças indígenas na fase de planejamento censitário, incluindo a etapa de realização da cartografia censitária colaborativa, permitiu a preparação antecipada para coleta em localidades indígenas, respeitando a diversidade étnica e a situação de contato dos diferentes grupos.

Assim como padronizar procedimentos de coleta, no que se refere ao contato prévio a lideranças e instituições e organizações parceiras, ao manejo das relações interinstitucionais, cumprimento de protocolo sanitário, às regras sobre o uso de guias comunitários e guias-intérpretes, preparação pessoal para permanência em áreas de difícil acesso, aspectos comportamentais a serem observados, com o objetivo de minimizar situações inesperadas.

Planejamento logístico do recenseamento nas Terras Indígenas

A preparação de uma operação de proporções gigantescas como é o Censo Demográfico envolve um conjunto de atividades ordenadas e subsequentes que precisam ser observadas criteriosamente pelo instituto de estatísticas, estando o projeto executivo da pesquisa organizado em três dimensões fundamentais – técnica, operacional e tecnológica.

A dimensão técnica envolve a elaboração e implementação de metodologia para definição dos questionários a serem aplicados, as discussões conceitual e temática e a realização de testes preparatórios junto aos informantes, apresentadas acima. A partir das especificações técnicas relacionadas às unidades de pesquisa e do tempo de abordagem aos informantes e de aplicação dos questionários (dimensionado nas operações de teste) e do formato geral da pesquisa é que se pode então dar início às atividades de composição do projeto operacional, isto é, a definição do pessoal, dos meios de transporte e da logística necessários para acesso e realização da pesquisa em todos os domicílios existentes no território nacional.

Em um país de dimensões continentais como o Brasil, é de se esperar que muitas sejam as dificuldades relacionadas à obtenção de informações qualificadas e confiáveis acerca das formas de acesso e circulação em áreas remotas. Por sua característica de universalidade, muitas das áreas a serem acessadas durante a coleta do Censo Demográfico não são de acesso amplo e efetivo, estando o conhecimento logístico restrito

a algumas poucas instituições e organizações da sociedade civil que as acessam com regularidade na execução de serviços essenciais às populações residentes.

Quando iniciada a emergência sanitária, em 2020, o IBGE encontrava-se em preparação próxima para o Censo Demográfico, que precisou ser adiado devido às dificuldades operacionais impostas pela pandemia para a realização da coleta[8]. O adiamento de uma operação como o Censo Demográfico envolve grandes esforços de redimensionamento da pesquisa, tendo em vista as mudanças ocorridas nas organizações, na vida das famílias e na ocupação do território, que é dinâmico e permaneceu em mudanças durante o período da crise de saúde. Nas Terras Indígenas, as estratégias utilizadas pelas comunidades indígenas para o enfrentamento à doença passaram pelo isolamento geográfico, pela recomposição e reorganização da localização dos domicílios e pela intensificação da atenção à saúde por parte dos órgãos públicos responsáveis.

Essa situação exigiu, por um lado, a necessidade de atualizar o mapeamento das aldeias e comunidades indígenas na Base Territorial de referência para a coleta, e, por outro, implicou em maiores dificuldades para obtenção de informações junto aos órgãos de assistência aos povos indígenas, principalmente a FUNAI e a SESAI, que passaram a se dedicar prioritariamente à gestão do enfrentamento da emergência sanitária.

O IBGE precisou aguardar a aprovação do orçamento do Censo Demográfico 2022, e consequente definição da nova data de início do recenseamento, para retomar seu planejamento operacional. Para tal, o IBGE, de forma descentralizada, através da atuação dos Coordenadores Censitários de Subárea, elaborou a Base de Informações Operacionais sobre os Setores Censitários – BIOS. Trata-se de um conjunto de informações de finalidade prática sobre diversos temas que afetam diretamente a realização do Censo Demográfico 2022, entre eles, informações sobre o acesso às Terras Indígenas.

Para as Terras Indígenas, durante a realização da BIOS, o IBGE levantou as seguintes informações:

- Território atravessa limite municipal ou estadual? (sim/não);
- Mobilidade espacial dentro da TI (categórica);
- Interdições de temas (campo textual);
- Regras de evitação (campo textual);
- Guia da Funai(sim/não);
- Guia-intérprete (sim/não);
- Nome da CR da Funai (campo textual);
- Contato da CR Funai (campo textual);

[8] Cf. IBGE, Censo 2020 adiado para 2021. Disponível em: https://www.ibge.gov.br/novo-portal-destaques/27161-censo-2020-adiado-para-2021.html.

- Nome da CTL da Funai (campo textual);
- Contato da CTL Funai (campo textual);
- Contato da SESAI (campo textual);
- Organizações a serem consultadas (campo textual);
- Contato das organizações (campo textual);
- Presença de isolados (sim/não);
- Recente contato (sim/não);
- Exigência de curso com a Frente de Proteção Etnoambiental (sim/não);
- Tipo de barreira sanitária (campo textual);
- Responsáveis pela barreira (campo textual);
- Nome das organizações ou lideranças responsáveis pelas Barreiras Sanitárias;
- Contato (campo textual);
- Exigência para entrar na TI (campo textual);
- Exigência de quarentena prévia (sim/não);
- Restrição de acesso no Censo 2010 –motivo (campo textual);
- Restrição de acesso no Censo Agro 2017 –motivo (campo textual);
- Estimativa de recenseadores para a TI (campo numérico);
- Estimativa de questionários de agrupamentos a serem aplicados (campo numérico);
- Exige carro tracionado (sim/não);
- Exige acesso fluvial (sim/não);
- Quantidade total de combustível estimada para acesso e percurso (campo textual);
- Período estimado para acesso e percurso (total de dias);
- Exige acesso aéreo (sim/não);
- Quantidade de horas/voo de avião estimada (campo textual);
- Quantidade de horas/voo de helicóptero estimada (campo textual);
- Tempo de deslocamento estimado entre o posto de coleta e a TI (em horas);
- Necessidade de pernoite (sim/não);
- Pontos disponíveis para pernoite (campo textual);
- Necessidade de rancho para a equipe (sim/não);
- Existem pontos de transmissão com internet na TI (sim/não);
- Dificuldades de coleta em trabalhos anteriores do IBGE (campo textual).

As atividades de levantamento de informações para a atualização da BIOS foram concluídas em fevereiro de 2022. Durante esse período, foram consultados os DSEIs, as Coordenações Regionais e Frentes de Proteção Etnoambiental da FUNAI e as organizações indígenas com o intuito de atualizar as informações sobre o quantitativo e a localização das comunidades e os meios de acesso existentes.

O recenseamento em Terras Indígenas demandou a articulação com a FUNAI e a SESAI, considerando que a entrada nas Terras Indígenas durante a emergência de saúde por Covid-19 para a realização de atividades não essenciais é regulada pela FUNAI nos termos da Portaria FUNAI n. 419, de 17 de março de 2020[9].

Para garantir a possibilidade de realização do recenseamento dos povos indígenas de forma segura, foi elaborado de forma conjunta entre a FUNAI, SESAI e o IBGE um Protocolo de Saúde para as atividades censitárias, alinhado com as resoluções do Supremo Tribunal Federal no âmbito da ADPF 709[10]. De acordo com o protocolo, as equipes da SESAI ficaram responsáveis por realizar os procedimentos de testagem das equipes do IBGE para Covid-19 e pela avaliação da sintomática desses agentes previamente à sua entrada nas Terras Indígenas e as Frentes de Proteção Etnoambiental da FUNAI pelo monitoramento do cumprimento da quarentena prévia à entrada em Terras Indígenas previamente selecionadas.

A FUNAI criou junto à sua Ouvidoria um canal específico, para que seus agentes informassem caso identificassem o descumprimento do Protocolo de Saúde em Territórios Indígenas e Quilombolas e de outras disposições relativas à adequada conduta de agentes públicos junto às populações indígenas.

Adaptações específicas para Povos Indígenas Isolados e de Recente Contato

No tocante aos povos indígenas abraçados pelas categorias administrativas da FUNAI de “Povos Indígenas Isolados” e de “Recente Contato”, o planejamento operacional e as adaptações metodológicas necessárias ensejaram um intenso estreitamento de relações entre equipes técnicas da FUNAI e do IBGE. A Portaria Conjunta FUNAI/Ministério da Saúde 4090, de 20 de dezembro de 2018, ao estabelecer princípios, diretrizes e estratégias para atenção à saúde destes povos, em seu Art. 2º define-os como:

> I - Povos Indígenas Isolados: povos ou segmentos de povos indígenas que, sob a perspectiva do Estado brasileiro, não mantém contatos intensos e/ou constantes com a população majoritária, evitando contatos com pessoas exógenas a seu coletivo; e
>
> II - Povos Indígenas de Recente Contato: povos ou agrupamentos indígenas que mantêm relações de contato ocasional, intermitente ou permanente com segmentos da sociedade

[9] Disponível em: http://www.planalto.gov.br/ccivil_03/Portaria/PRT/Portaria%20n%C2%BA%20419-20-mjsp-funai.htm.

[10] Arguição de Descumprimento de Preceito Fundamental (ADPF) 709, requerida pela Articulação dos Povos Indígenas no Brasil - APIB, tendo em vista a atenção a saúde dos povos indígenas durante a emergência por Covid-19.

nacional, com reduzido conhecimento dos códigos ou incorporação dos usos e costumes da sociedade envolvente, e que conservam significativa autonomia sociocultural.

Para fins dos seus materiais instrucionais, o IBGE considerou como *indígenas de recente contato* aqueles que mantêm relações de contato permanente e/ou intermitente com segmentos da sociedade nacional e que, independentemente do tempo de contato, apresentam singularidades em sua relação com a sociedade nacional e seletividade – autonomia – na incorporação de bens e serviços. São, portanto, grupos que mantêm fortalecidas suas formas de organização social e suas dinâmicas coletivas próprias, e que definem sua relação com o Estado e a sociedade nacional com alto grau de autonomia.

Como indígenas isolados foram considerados os grupos indígenas com ausência de relações permanentes com as sociedades nacionais ou com pouca frequência de interação, seja com não-indígenas, seja com outros povos indígenas.

Tratando-se de povos indígenas isolados, o banco de dados da Coordenação Geral de Índios Isolados e de Recente Contato (CGIIRC/FUNAI) computa atualmente 114 registros da presença de grupos indígenas isolados em território brasileiro, dos quais 28 são categorizados como referências confirmadas. Consonante aos marcos legais nacionais e internacionais, a FUNAI entende que a inclinação ao isolamento evidencia o desejo desses povos isolados em evitar relações intensas ou constantes com a sociedade majoritária, resguardando sua autonomia.

Deste modo, em respeito à postura de reserva desses povos face à sociedade não-indígena, conclui-se como impraticável o recenseamento direto de tais populações, que, contudo, não devem ser invisibilizadas enquanto habitantes do território nacional. As áreas habitadas pelos povos indígenas isolados são as únicas consideradas *não recenseáveis* do território nacional.

Em muitos casos, os povos isolados compartilham o usufruto de Terras Indígenas com outros povos indígenas, o que exigiu adequações quando da recepção de equipes do IBGE em tais territórios, ante a possibilidade de eventuais avistamentos ou mesmo contatos com os indígenas isolados e, especialmente, considerando a vulnerabilidade epidemiológica destes coletivos.

Para povos indígenas de recente contato, a noção de vulnerabilidade epidemiológica também se faz extremamente pertinente. Trata-se de povos, em grande medida, de contingente populacional extremamente reduzido em decorrência de impactos drásticos de seu contato – promovido por agentes externos, por decisão do grupo ou por outros fatores – com a sociedade não-indígena. Em sua maioria absoluta, essas pessoas não dispõem de imunidade adquirida pela exposição aos incontáveis patógenos que se difundem desembaraçadamente pela sociedade envolvente. São povos para os quais uma simples síndrome gripal pode facilmente se agravar em epidemia fatal. Ademais, o modo como esses povos entendem e vivenciam categoria como nome próprio, sujeito, família, casa etc. contrasta radicalmente com as noções difundidas entre a grande maioria da população. Memorando o compromisso nacional firmado no Art. 231 de nossa

Constituição Federal, de reconhecer a organização social, costumes, línguas e tradições, podemos postular que quaisquer ações desenvolvidas nas proximidades das áreas habitadas por esses povos são consideradas atividades bastante complexas e que o princípio basilar da política de Estado de proteção e promoção de direitos dos povos indígenas isolados e de recente contato deve ser a precaução.

Considerando-se que em 2022 o Brasil ainda vivia em estado de emergência mundial da Pandemia de Covid-19, a primeira adaptação metodológica consistiu na execução de protocolos sanitários que tornassem possível o ingresso das equipes recenseadoras nas Terras Indígenas habitadas por povos indígenas isolados e de recente contato, tais como o cumprimento de quarentena, checagem de cartões de vacinação, uso de equipamentos de proteção individual, dentre outros descritos no Protocolo de Saúde.

Cita-se abaixo demais rotinas e procedimentos desenvolvidos exclusivamente para conduzir o recenseamento de populações indígenas consideradas de recente contato:

- Estabelecimento de termos de conduta específicos por povo e Terra Indígena;
- Adequações nos questionários, com participação das equipes das Coordenações de Frente de Proteção Etnoambiental – CFPEs, incluindo adaptações de algumas categorias censitárias, p. ex. domicílio, habitação etc., assim como a inclusão ou exclusão de determinadas perguntas, p. ex. geração de renda;
- Seleção de guias e intérpretes, preferencialmente indígenas, para acompanhar as missões de coleta;
- Formação específica dos recenseadores que iriam atuar em áreas com presença de povos indígenas isolados e de recente contato;
- Reuniões rotineiras entre IBGE, membros do Grupo de Trabalho responsáveis pela pauta de Recente Contato na Funai e as unidades descentralizadas de ambos os órgãos, para estabelecer critérios específicos de atuação com cada população de recente contato;
- Desenvolvimento de atuação específica em cada Coordenação de Frente de Proteção Etnoambiental (CFPE) para abordagem e realização da operação em cada região;
- Acompanhamento cotidiano, por parte do IBGE e de membros da equipe técnica da FUNAI responsáveis pela interface de Recente Contato, das operações em campo para coleta, bem como orientação às equipes locais. Em algumas situações, foram deslocados servidores específicos da sede do IBGE para realização do Censo, como para o povo Zo'é (PA) e para a Terra Indígena Yanomami, por exemplo;
- Eleição de algumas populações com baixo patamar populacional, devido ao risco sanitário, para recenseamento tendo a equipe da FUNAI como informantes chave, por exemplo, os povos indígenas Akuntsu e Kanoê da Terra Indígena Rio Omerê foram recenseados tendo como informante chave o Coordenador da Frente de Proteção Etnoambiental do Guaporé

que, a partir dos registros administrativos reunidos pela FUNAI e do conhecimento das características dos moradores e domicílios, acompanhou o recenseador para realização de procedimentos de registro de endereços com coordenadas;

- Operações censitárias organizadas respeitando-se as formas de organização, calendário ritual e outras especificidades de cada população de recente contato, bem como os contextos com presença de povos indígenas isolados, resguardando sua proteção, como, p. ex., entre o povo de recente contato Waimiri-Atroari;
- Formação de equipe *in loco* para acompanhar o censo na Terra Indígena Yanomami, com disponibilização de servidores da FUNAI para compor a equipe do IBGE local com colaboradores durante todo o período de coleta, visando apoiar a operação e transmitir conhecimento sobre as diferentes etnias que habitam esse território complexo, assim como os desafios operacionais.

Adaptações específicas para a coleta em Terras Indígenas com acesso aéreo

As informações acerca das localidades que demandavam transporte aéreo para serem acessadas no período de execução do Censo Demográfico foram reunidas, inicialmente, através de ampla consulta aos Distritos Sanitários Especiais Indígenas - DSEI, Conselhos Distritais de Saúde Indígena – CONDISI, Coordenações Regionais – CR, Coordenações de Frentes de Proteção Etnoambientais ou Coordenações Técnicas Locais - CTL da FUNAI. Foram também utilizadas as experiências das Superintendências Estaduais do IBGE na realização de censos e pesquisas anteriores.

Este levantamento junto às instituições permitiu a identificação das localidades indígenas onde seria necessário acesso aéreo, são elas:

- **No estado do Amazonas:** TI Alto Rio Negro, TI Nhamundá-Mapuera, TI Vale do Javari;
- **No estado do Amapá:** TI Wajãpi;
- **No estado do Pará:** TI Araweté do Igarapé Ipixuna, TI Baú, TI Kayabi, TI Kayapó, TI Kuruáva, TI Menkragnoti, TI Munduruku, TI Panará, TI Parque do Tumucumaque, TI Rio Paru D'Este, TI Xipaya;
- **No estado de Roraima:** TI Yanomami, TI Raposa Serra do Sol.

Para viabilizar esse acesso aéreo, foi realizado um Termo de Execução Descentralizada que previa o repasse de recursos orçamentários para a FUNAI, que permitiu a disponibilização de horas-voo em aviões de pequeno porte, adequados para as condições de voo e pouso nas regiões que demandavam acesso aéreo nos estados do Pará, do Amazonas e de Roraima.

O acesso aéreo por helicóptero, necessário para a finalização das Terras Indígenas Wajãpi e Yanomami foi disponibilizado no mês de março de 2023 após diversas tentativas de cooperação técnica e de contratação emergencial de serviços de táxi aéreo. No caso da TI Wajãpi, o apoio veio da Força Aérea Brasileira – FAB. No caso da TI Yanomami, o apoio foi possibilitado através de um Acordo de Cooperação Técnica entre o Ministério do Planejamento e Orçamento, o Ministério dos Povos Indígenas, o Ministério de Justiça e Segurança Pública, o Ministério da Defesa e o IBGE.

Em todas essas Terras Indígenas, foi necessário combinar modais de transporte terrestre e/ou fluvial e aéreo, o que implica na necessidade de apoio de motoristas, barqueiros e pilotos à equipe do IBGE, sendo que em algumas terras é necessário pernoitar e se alimentar na terra, noutras as equipes se deslocam diariamente para fora da terra onde pernoitam.

Operação Yanomami

A Terra Indígena Yanomami é a maior do país em área, compreendendo uma área de 9,5 milhões de hectares, o que corresponde, aproximadamente, à área dos estados do Rio de Janeiro e do Espírito Santo somados.

Os Yanomami são um dos maiores povos indígenas de recente contato da América do Sul, vivendo nas florestas e montanhas do norte do Brasil e sul da Venezuela. No território brasileiro, os yanomami estão distribuídos em diversas aldeias indígenas no Amazonas e em Roraima. A constituição destas aldeias é dinâmica, devido à mobilidade das comunidades para obtenção de melhores condições de acesso aos recursos naturais e para a manutenção de seu sistema de roças tradicionais, demandando a permanente atualização da cartografia censitária durante o planejamento da operação.

O planejamento operacional para o recenseamento nesta Terra Indígena envolveu vários atores governamentais e não-governamentais, considerando a diversidade de meios de acesso – terrestre, fluvial, aéreo de asa fixa e aéreo de asa rotativa.

Grande parte destas aldeias é acessível exclusivamente por meio aéreo, tendo em vista que estão localizadas em área montanhosa, onde os rios não são navegáveis e não existe infraestrutura viária de estradas ou ramais. O mapa a seguir apresenta as características do relevo na região, com grandes declividades e cotas altimétricas acima dos 500 metros. A comparação entre o mapa de relevo, e o da localização das comunidades, demonstra que grande parcela das aldeias está localizada em altas altitudes, em área de rios não navegáveis e onde a única forma de se chegar é por meio aéreo.

Toda a prestação de serviços públicos nessas áreas, realizada mormente pela SESAI e, mais esporadicamente, pela FUNAI, é realizado por meio de voos locados por meio de aeronaves de asas fixas, quando nas comunidades existem pistas de pouso, ou de asas móveis, quando as pistas são inexistentes e é necessário descer nas clareiras abertas pelos próprios indígenas para a prestação dos serviços fundamentais.

Figura 2

Comunidade na Terra Indígena Yanomami

Fonte: Acervo IBGE.

Entre as comunidades, há algumas trilhas em meio à floresta amazônica, percorridas pelos yanomami, e que demandam a assistência permanente de guias comunitários indígenas para esses percursos junto com os recenseadores do IBGE.

Monitoramento geoespacial da coleta na Terra Indígena Yanomami

A realização de Censos em áreas remotas exige um planejamento detalhado por parte do IBGE, principalmente no que se refere às modalidades de acesso a cada localidade. Em muitos casos, o acesso rodoviário é impraticável, exigindo que as equipes de coleta recorram a diferentes formas de locomoção para chegar às comunidades, tais como as diferentes embarcações, aviões e, em áreas de acesso mais difícil, helicópteros.

A logística para a realização da coleta da Terra Indígena Yanomami envolveu a realização de campanhas fluviais, voos em aeronaves de asas fixas de pequeno porte e, nas localidades que não dispunham de pistas de pouso, o uso de helicópteros, que desciam nas “clareiras” em meio à floresta amazônica para acessar as comunidades.

Além destes desafios, o povo yanomami tem como perspectiva de vida a mobilidade territorial, com frequentes deslocamentos das comunidades em função das condições ambientais, da necessidade temporária de proximidade aos polos de saúde indígena e de outros fatores sociais e étnicos. Essa conjuntura exige o monitoramento permanente da localização das comunidades, de modo a garantir a eficácia do recenseamento de um

povo que possui uma trajetória demográfica específica, cujo conhecimento só pode ser atualizado a cada Censo.

Para garantir uma coleta segura e eficiente, o IBGE fez uso de diferentes recursos que permitiram coletar, processar e disponibilizar informações geoespaciais de referência, que subsidiaram as equipes de coleta na tomada de decisões em curto prazo, em um contexto de grandes complexidades operacionais. Essas informações foram analisadas juntamente a registros administrativos e informações operacionais coletadas junto a instituições que atuam no território – FUNAI e SESAI, permitindo a estruturação de um banco de dados operacionais de referência para a realização da coleta.

Imagens orbitais de alta resolução para elaboração da Base Territorial

Para a elaboração da Base Territorial do Censo 2022, foram utilizadas as imagens orbitais fornecidas a partir de serviço da Maxar Technologies com resolução espacial de de 0,3 a 0,5 metros — o que permite uma adequada visualização de edificações, que serviu de referência para a identificação das localizações mais recentes e frequentes dos agrupamentos indígenas, indicando a melhor delimitação possível para os setores censitários.

As imagens de alta resolução permitiram ainda, a conferência das coordenadas geográficas das localidades fornecidas pelas instituições parceiras do IBGE, em um trabalho compartilhado que permitiu a validação de informações cadastrais sobre o território yanomami e ye'kwana.

A consolidação do Banco de Dados Operacionais da Terra Indígena Yanomami foi conduzida pela Coordenação de Estruturas Territoriais da Diretoria de Geociências, com participação das equipes das Superintendências Estaduais do Amazonas e de Roraima, tendo sido uma referência fundamental para a realização da coleta.

Diante da Emergência em Saúde Pública de Importância Nacional (ESPIN) declarada na TI Yanomami, publicada no DOU em 20 de janeiro de 2023, essas informações operacionais foram compartilhadas com o Ministério da Saúde, com a Fundação Nacional dos Povos Indígenas e com as Forças Armadas, de modo a colaborar com o enfrentamento da situação emergencial.

Figura 3

Malocas yanomami visualizadas nas imagens Maxar



Fonte: Coordenação de Estruturas Territoriais, 2022.

Imagens orbitais recentes para planejamento operacional em campo e controle de cobertura

A fase mais complexa da coleta na Terra Indígena Yanomami consistiu na realização da coleta com ajuda de helicópteros. Tal apoio logístico foi fornecido pela Polícia Rodoviária Federal - PRF, que disponibilizou 3 aeronaves para a realização do trabalho.

Para que houvesse eficiência na coleta, o IBGE precisava fornecer aos pilotos da PRF, diariamente, as coordenadas geográficas referentes à localização atualizada das comunidades, o que, em um contexto marcado pela mobilidade das comunidades, constituiu em grande desafio operacional.

Além disso, para garantir que todas as comunidades fossem efetivamente visitadas, foi necessário garantir o monitoramento da formação, junções ou desagregação de comunidades.

Para tanto, nesta edição do Censo, o IBGE estabeleceu um centro de monitoramento geoespacial contínuo das comunidades, que funcionou no Posto de Coleta Avançado instalado nas dependências do Posto Especial de Fronteira de Surucucu, no interior da terra indígena.

Figura 4

Equipe do IBGE embarca no helicóptero da PRF rumo às comunidades yanomami

Fonte: Acervo IBGE.

A equipe de monitoramento utilizou imagens disponibilizadas diariamente pelo Ministério da Justiça e Segurança Pública - MJSP, que inclui produtos da Planet Labs Inc., permitindo o acesso a imagens de satélites diárias adquiridas pela constelação PlanetScope, composta por mais de 180 satélites, fornecidas no âmbito do contrato n° 018/2020 celebrado entre Polícia Federal e a Santiago & Cintra Consultoria – SCCON.

As imagens dos satélites Planet são obtidas pela constelação de satélites Dove e SuperDove, que possuem até 8 bandas espectrais e resolução radiométrica de 12 bits. Estas imagens, são disponibilizadas ortorretificadas com resolução espacial média de 3 metros, em Plataforma Web ou via API, em até 24 horas após a coleta, que agregada ao aumento da frequência de revisitas orbitais, elevam a capacidade de monitoramento de mudanças, de tomada de decisões e de apoio às operações de campo.

Na Terra Indígena Yanomami, o uso destas imagens garantiu a segurança, quanto à cobertura espacial, bem como a eficiência no direcionamento dos voos dos helicópteros, propiciando uma operação célere e precisa.

Mosaicos destas imagens foram disponibilizados, também, com intervalos mensais, o que permitiu a validação das análises por meio de consultas a WebServices ou em *Plugins* QGIS em cores naturais (RGB), em composição falsa cor (NIR) e em diferentes índices espectrais, com resolução espacial de 4,77 metros e resolução radiométrica de 8 bits.

Figura 5

Avaliação das imagens Planet ocorre no posto de coleta em Surucucu

Fonte: Acervo IBGE.

Uso de comunicadores satelitais para monitoramento das equipes em campo

A coleta na Terra Indígena Yanomami exigiu que os recenseadores permanecessem nas comunidades por longos períodos, normalmente sem nenhum tipo de comunicação – telefone ou internet. Nesse período, situações emergenciais poderiam ocorrer, exigindo a remoção imediata da equipe de campo.

Para viabilizar o controle das equipes em campo, o IBGE, por meio das Superintendências Estaduais, adquiriu dispositivos comunicadores satelitais bidirecionais SPOT, que permitem a comunicação satelital bidirecional em regiões remotas onde a comunicação tradicional não está disponível.

Figura 6

Recenseador utilizando o comunicador satelital em campo na Terra Indígena Yanomami

Fonte: Acervo IBGE.

Com isso, foi possível monitorar, em tempo real, a localização dos recenseadores em campo, bem como trocar mensagens para compartilhamento da situação da coleta e pedidos especiais.

Ao chegar na comunidade, logo após serem transportados pelos helicópteros, os recenseadores realizavam o “check-in”, e uma coordenada geográfica de sua localização era enviada imediatamente para o centro de monitoramento, quando era realizada a confirmação de que a equipe tinha sido entregue no local correto, confirmando a análise realizada previamente em gabinete.

Os comunicadores satelitais usam Sistemas de Posicionamento Global - GPS para determinar a localização precisa de um usuário e a rede satélites de comunicações Globalstar para transmitir essas coordenadas para outras pessoas.

Conhecimento geoespacial tradicional das lideranças comunitárias

O uso de geotecnologias para a coleta na Terra Indígena Yanomami foi sempre acompanhado da consulta prévia às lideranças comunitárias; com seu conhecimento sobre a situação das comunidades, foi possível comparar as informações coletadas através da consulta às imagens orbitais e garantir que todas as comunidades fossem contadas pelos recenseadores do Censo Demográfico 2022.

Todas as inovações implementadas na coleta da Terra Indígena Yanomami estão sendo documentadas, pois servirão de referência para outras instituições no trabalho em regiões de difícil acesso, áreas remotas e habitadas por povos com intensa mobilidade territorial.

Adaptações específicas para Povos Indígenas em situação de migração, refúgio e solicitação de refúgio

Para os estados com presença de pessoas indígenas em situação de migração, incluindo as em situação de abrigamento, foram definidas adaptações operacionais e metodológicas para o recenseamento desses grupos, considerando a dificuldade da barreira cultural e linguística para a compreensão do questionário pelos migrantes, em particular a dificuldade com o quesito de cor ou raça que utiliza categorias diferentes das utilizadas pelos institutos nacionais de estatísticas de seus países de origem, podendo gerar a subenumeração de pessoas indígenas por incompreensão da pergunta.

Visitas técnicas foram realizadas a associações de migrantes para identificar as estratégias de ação possíveis. A partir dessas visitas e dos testes pré-censo foi identificada a necessidade de material de sensibilização adaptado e traduzido para algumas línguas estrangeiras, o reforço em toda a campanha censitária de mencionar pessoas residentes no Brasil, tradução dos questionários censitários para espanhol, inglês, francês e árabe explicando as categorias de cor ou raça, possibilidade de uso de guias-intérpretes em áreas de concentração de pessoas em situação de migração.

No caso específico dos povos indígenas em situação de migração e considerando a dificuldade de compreensão do quesito de cor ou raça, foram identificadas localidades com possível ocorrência de indígenas em situação de migração, para que nelas a pergunta de cobertura você se considera indígena fosse aplicada. Os testes pré-censo demonstraram eficácia nessa solução e esta foi levada para a operação censitária.

No caso específico da coleta em situações de abrigamento, onde a maioria ou a totalidade dos moradores eram indígenas, foi criada uma adaptação para que a metodologia de abordagem indígena fosse respeitada e as lideranças indígenas dentro dos abrigos fossem consultadas e acompanhassem a coleta, por vezes como guias comunitários e por vezes como guias-intérpretes. Os questionários foram traduzidos para espanhol para facilitar o trabalho dos guias-intérpretes, que por vezes sentiam dificuldade

com a língua portuguesa e tinham mais facilidade em realizar a tradução do espanhol para as línguas indígenas.

No caso específico de Roraima, considerando a dimensão dos abrigos e ocupações espontâneas e a forte presença de indígenas oriundos da Venezuela, foi desenhado um Plano de operacionalização da coleta em abrigos e ocupações espontâneas, com o apoio da Operação Acolhida[11], da Organização Internacional para as Migrações – OIM, do Alto-comissariado das Nações Unidas para os Refugiados – Acnur, do Fundo das Nações Unidas para a Infância – Unicef e das Forças Armadas, organizadas em uma Força Tarefa (FT), responsáveis pela logística operacional dos abrigos. Paralelamente, há o Posto de Recepção e Apoio (PRA) de Boa Vista e de Pacaraima, que são geridos pela parceria entre a OIM e a FT.

Reconhecendo a especificidade e complexidade de operacionalização da coleta para os indígenas em situação de abrigamento, as equipes de campo do Censo Demográfico 2022 iniciaram o recenseamento de todos os abrigos e postos de recepção e apoio de Roraima no primeiro dia de coleta, 1º de agosto de 2022, em procedimento de mutirão, após etapas de sensibilização das lideranças indígenas e da comunidade abrigada sobre o censo e sua importância, com as reuniões de abordagem às lideranças locais. Cada recenseador e intérprete ficou vinculado a uma liderança de grupos de famílias ou pessoas abrigadas, garantindo sua mediação no recenseamento. Sempre que necessário os registros administrativos dos abrigos foram utilizados para apoiar a coleta, permitindo o controle de pessoas recenseadas junto com adaptações no controle de unidades individuais no domicílio coletivo, evitando a duplicidade e a omissão de pessoas, entre os vários recenseadores que atuaram no mesmo abrigo.

Foram criados materiais de sensibilização impressos, digitais e vídeos de sensibilização dos indígenas oriundos da Venezuela para apoiar essa operação diferenciada e as adaptações realizadas para Roraima foram disseminadas para as outras Superintendências Estaduais com presença de indígenas em situação de abrigamento.

No caso das ocupações espontâneas de Roraima, foram feitos os mesmos procedimentos de sensibilização prévia das lideranças, reuniões de abordagem e uso de guias intérpretes com OIM.

[11] A Operação Acolhida, executada e coordenada pelo Governo Federal com o apoio de entes federativos, agências da ONU, organismos internacionais, organizações da sociedade civil e entidades privadas, oferece assistência aos refugiados e migrantes venezuelanos que entram no Brasil pela fronteira com Roraima. A operação acolhida mantém espaços de acolhimento emergenciais temporários (ou provisórios), como abrigos e alojamentos de trânsito, em Boa Vista e em Pacaraima. Os abrigos são de gestão do Ministério da Cidadania, com apoio do ACNUR, a Agência da ONU para Refugiados. O ACNUR, por sua vez, contrata organizações da sociedade civil como parceiros implementadores.

Monitoramento da coleta

Sistema de monitoramento

O Censo Demográfico 2022 contou com um amplo procedimento de supervisão, que teve como objetivo garantir a cobertura e controlar a qualidade dos dados da coleta ao longo de todo o período da operação. Com esse propósito, o IBGE criou procedimentos e funcionalidades capazes de avaliar, com precisão, as atividades realizadas pelos recenseadores nos diversos níveis geográficos, especialmente nos setores censitários, de forma a:

- Avaliar a qualidade do percurso realizado pelo recenseador durante seu trabalho de coleta, de modo a evitar problemas relacionados a falhas de cobertura de endereços no setor censitário;
- Avaliar a qualidade da cobertura dos endereços, a fim de que o Cadastro Nacional de Endereços para Fins Estatísticos – CNEFE seja atualizado da maneira mais correta possível;
- Avaliar a qualidade de registro das espécies dos endereços, ou seja, verificar se a finalidade de uso dos endereços – domicílios e/ou estabelecimentos – foi corretamente definida pelo recenseador;
- Avaliar a qualidade de registro das informações dos domicílios (com ou sem moradores), respeitando a sua condição na data de referência (31 de julho de 2022), de modo a confirmar se havia moradores (nos Domicílios Ocupados) ou não (nos Domicílios Vagos ou nos Domicílios de Uso Ocasional);
- Avaliar a qualidade de registro dos moradores dentro dos Domicílios Ocupados, para a correta cobertura de pessoas nos setores censitários;
- Avaliar o entendimento dos conceitos da pesquisa pelos recenseadores, por meio da confirmação de resposta de algumas perguntas dos questionários.

A verificação de campo executada pelo supervisor foi realizada a partir de revisitas a amostras de endereços para verificação de espécies e qualidade de cobertura, revisitas a domicílios ocupados para a conferência de informações de moradores (tanto na contagem, quanto nas respostas dos questionários), além de verificação da qualidade das coordenadas dos endereços registrados. Para tais procedimentos, foram criadas ferramentas carregadas no aplicativo de supervisão – pedidos de supervisão, relatórios e indicadores gerenciais – para a análise da coleta, de modo a tornar as tomadas de decisão mais ágeis e eficientes.

Todos os postos de coleta foram informatizados com laptops para o gerenciamento da coleta de dados. Foram construídos, para o Censo Demográfico 2022, diversos sistemas de controle que permitiam um acompanhamento do andamento da coleta em todo o território nacional, fornecendo às equipes de supervisão, nas Superintendências

Estaduais e na Sede, no Rio de Janeiro, insumos para avaliar o conteúdo e eventualmente solicitar uma correção. O gerenciamento da coleta passou a ser em tempo real, inclusive do deslocamento do recenseador pelo monitoramento das coordenadas.

O Sistema Integrado de Gerenciamento e Controle - SIGC foi responsável tanto pelo gerenciamento administrativo e operacional da coleta quanto pelo acompanhamento da qualidade e da cobertura. Além disso, possibilitou aos servidores do IBGE o acompanhamento do andamento da coleta em níveis nacional, estadual e municipal, por posto de coleta e por setor censitário. Serviu, também, como veículo para disseminar informações: nele eram divulgadas as notas técnicas, as orientações das Coordenações e procedimentos especiais que deveriam ser executados pelas equipes de campo.

Foi desenvolvido também um painel de informações, denominado *Dashboard* do Censo 2022, voltado para o monitoramento centralizado da coleta (sede, coordenações estaduais e de área), com recortes geográficos indígenas. Além dos principais indicadores relacionados ao andamento da coleta, o *Dashboard* forneceu informações comparativas de outros censos e diversos indicadores elaborados por especialistas temáticos que serviam de insumo para uma análise mais detalhada.

Outro avanço no que diz respeito a ferramentas de controle foi o monitoramento geoespacial da coleta, especialmente por meio da Plataforma Geográfica Interativa – PGI, que buscou apresentar diversas informações e indicadores relacionados à coleta em mapas interativos, também voltada para o monitoramento centralizado. Além das informações do Censo, a plataforma conta também com registros administrativos, como a base de dados da Agência Nacional de Energia Elétrica – ANEEL, e imagens orbitais de alta resolução, permitindo um acompanhamento e análise visual muito acurada da cobertura do Censo em todo o país. Os recortes territoriais de Terra Indígena oficialmente delimitada e de Agrupamento Indígena foram disponibilizados na interface interativa para consulta e acompanhamento por parte dos supervisores e coordenadores.

Além de novos recursos tecnológicos, o Censo 2022 contou, pela primeira vez, com a criação de um comitê de avaliação para o encerramento da pesquisa. Criado em outubro de 2022, o Comitê de Fechamento do Censo – CFC tem como principal atribuição garantir que todos os 5 568 municípios, o Distrito Federal e o Distrito Estadual de Fernando de Noronha, tenham sido recenseados, validando ou questionando a cobertura realizada.

Além das ferramentas de monitoramento da cobertura e qualidade da coleta censitária utilizados pelas equipes de coordenações censitárias e de supervisão mencionadas anteriormente – SIGC, Plataforma Geográfica Interativa (PGI) e *Dashboard* – a equipe responsável pela coordenação da coleta em localidades indígenas elaborou um plano de análise de cobertura e qualidade da coleta censitária com indicadores específicos para monitoramento dos domicílios e pessoas recenseados nessas localidades.

Para avaliar a evolução da coleta um painel – chamado de Painel de Evolução da Coleta - compilava o *status* dos setores censitários em localidades indígenas, avaliando semanalmente sua evolução desde o *status* inicial de não iniciado, passando pelos *status*

referentes à situação de coleta, até chegar ao *status* de finalizado. Esse controle permitia avaliar o ritmo da coleta nas localidades indígenas e intervir em caso de atrasos ou paralisações que pudessem comprometer seu cronograma. Nesse mesmo painel o total de pessoas recenseadas, média de moradores e de número de domicílios particulares permanentes ocupado era monitorado para os recortes de Unidades da Federação, Municípios e Terras Indígenas.

Um segundo painel que apoiou o monitoramento da coleta foi o Painel de População, que apresentava o total de população indígena, por sexo e idade, segundo os recortes de Unidades da Federação, Municípios e Terras Indígenas. Esse painel recebia ainda informações de outros quesitos do questionário que eram comparados com a população indígena e com a população em geral, buscando identificar comportamentos não esperados e intervir na supervisão da coleta, buscando identificar possíveis necessidades de retorno a campo.

Quando o Painel de Evolução da Coleta denotava que um recorte estava sendo finalizado – Município ou Terras Indígena – era realizada uma análise geoestatística para verificar a cobertura desse recorte, analisando coordenadas de domicílios e trajetos dos recenseadores. Esta análise ocorreu para todos as Terras Indígenas e em todos os municípios em que o total de pessoas indígenas contadas pelo Censo estivesse abaixo de 120% do total de pessoas indígenas apresentado pelo Censo 2010, para o mesmo recorte. Caso alguma possibilidade de omissão no recenseamento fosse observada as equipes estaduais eram acionadas para retorno a campo em processo de supervisão da coleta e um parecer sobre essa análise era enviado para a sede para aprovação da finalização da coleta no recorte.

Sala de situação com a FUNAI

A FUNAI criou um grupo de trabalho para diálogo com o IBGE para o planejamento e monitoramento da operação censitária. Este grupo funcionava como um articulador da estrutura de CRs, CFPEs e CTLs da Funai, através de seus pontos focais para apoio local e estadual ao IBGE para a realização do censo.

Com o início da coleta, o IBGE e a FUNAI reuniam semanalmente para identificar o avanço da coleta e adereçar possíveis situações ocorridas durante o recenseamento: necessidade de reverter uma recusa numa Terra Indígena ou numa aldeia ou comunidade indígena, necessidade de identificar uma liderança indígena de um determinado povo indígena, ou de um intérprete, identificar atrasos no cronograma de entrada da coleta nalguma terra Indígena, demora para finalizar outra, entre outras questões.

A cada dois meses era aberta uma sala de sigilo onde a partir dos painéis de população e de evolução da coleta mencionados acima, era possível ao IBGE apresentar à FUNAI o andamento da coleta em termos de setores censitários, população e domicílios recenseados por recorte de Terra Indígena.

Notas técnicas

Fundamento legal

O Censo Demográfico 2022 foi desenhado e realizado com respaldo na legislação geral que regula os levantamentos das estatísticas nacionais, dispõe sobre a obrigatoriedade da prestação de informações, protege o caráter confidencial das informações coletadas e prevê a divulgação e a entrega de resultados à sociedade.

A execução do Censo 2022 obedeceu, ainda, a legislação que disciplina, no setor público, as ações de caráter administrativo, quais sejam: a contratação de pessoal temporário, a aquisição de bens e serviços e as dotações orçamentárias.

O recenseamento junto aos indígenas levou ainda em consideração os seguintes instrumentos legais:

- Convenção nº 169 da Organização Internacional do Trabalho;
- Constituição da República Federativa do Brasil de 1988;
- Lei nº 6.001, de 19 de dezembro de 1996, dispõe sobre Estatuto do Índio;
- Decreto nº 1.775, de 8 de janeiro de 1996, dispõe sobre o procedimento administrativo de demarcação das terras indígenas e dá outras providências;
- Decreto nº 10.088, de 05 de novembro de 2019, consolida atos normativos editados pelo Poder Executivo Federal que dispõem sobre a promulgação de convenções e recomendações da Organização Internacional do Trabalho - OIT ratificadas pela República Federativa do Brasil;
- Decreto nº 8.750, de 9 de maio de 2016 – institui o Conselho Nacional dos Povos e Comunidades Tradicionais e dá outras providências. Seu Artigo 2º, inciso XV, estabelece como competência do Conselho “estimular a criação de ações para a melhoria de pesquisas estatísticas que visem a identificar e a dar visibilidade aos segmentos e povos e comunidades tradicionais, no âmbito do Instituto Brasileiro de Geografia e Estatística - IBGE ou de outros institutos, censos e pesquisas, e acompanhar o andamento destas pesquisas junto aos Ministérios e aos órgãos afins”.

Sigilo das informações

A Lei nº 5.534, de 14 de novembro de 1968, dispõe sobre a obrigatoriedade de prestação de informações estatísticas e assegura o caráter sigiloso das informações prestadas ao IBGE.

O texto do Artigo 1º estabelece que toda pessoa natural ou jurídica de direito público ou de direito privado que esteja sob a jurisdição da lei brasileira é obrigada a prestar as informações solicitadas pelo IBGE, visando a execução do Plano Nacional de Estatística (Decreto-Lei nº 161, de 13 de fevereiro de 1967, Art. 2º, § 2º).

Além disso, o Parágrafo Único desta mesma lei oferece garantias de que as informações prestadas terão caráter sigiloso e serão usadas exclusivamente para fins estatísticos.

Observando ainda a Declaração de Princípios Orientadores Compartilhados para a Gestão de Informações Geoespaciais (ONU-GGIM), o IBGE adota procedimentos que visam proteger a confidencialidade da informação geoespacial que possa afetar negativamente um indivíduo, uma comunidade e/ou um Estado.

Metodologia de coleta

O Censo 2022 permitiu ao cidadão a possibilidade de participar por meio de três formas diferentes: entrevista presencial, por telefone ou autopreenchimento pela internet. A entrevista presencial foi realizada pelo recenseador com o registro das respostas no DMC; as entrevistas por telefone foram realizadas pelo recenseador ou por um agente da Central de Apoio do Censo - CAC; já a coleta pela internet foi feita por autopreenchimento do questionário ou utilizando auxílio de agentes do CAC.

A entrevista presencial correspondeu a maior parte (98,9%) das respostas do Censo 2022 com 72 433 841 questionários aplicados na população residente como um todo. Inserida no IBGE durante o Censo 2007, a entrevista pessoal assistida por computador – CAPI é realizada desde então com dispositivos móveis de coleta. Os DMCs receberam a lista prévia de endereços e tiveram uma intensa utilização de sistemas georreferenciados. Por estarem carregados com *chips* 3G e 4G, foi possível, pela primeira vez, a realização de transmissões diretamente dos DMCs para os *data centers* do Rio de Janeiro e de São Paulo. Caso não houvesse sinal das redes móveis, o recenseador tinha a possibilidade de transmitir os dados de qualquer lugar com conexão Wi-Fi. Os DMCs receberam configurações de forma remota por meio do software de gerenciamento MDM (*Mobile Device Management*, ou gerenciamento de dispositivos móveis), que dava alta produtividade à operação censitária. Associado ao MDM foi introduzida mais uma inovação, o módulo Kiosk, um espaço reservado na memória do dispositivo onde foram instalados os aplicativos e bloqueada a inclusão de qualquer outra aplicação ou uso que não estivessem relacionados à operação censitária (música, jogos, *streaming*).

O DMC disponibilizava o aplicativo de coleta para registrar e armazenar as informações coletadas e nele estavam contidos:

- Mapa do Setor - representação gráfica do setor censitário;
- Lista de Endereços - listagem com todas as informações referentes aos endereços das unidades levantadas previamente e utilizada para atualização dos registros dos endereços;
- Questionário Básico - questionário com 26 quesitos, no qual foram registradas as características do domicílio e de seus moradores na data de referência. Aplicado em todas as unidades domiciliares que não foram selecionadas para a amostra;

- Questionário Ampliado (Amostra) - questionário com 77 quesitos, no qual foram registradas as características do domicílio e de seus moradores na data de referência. Inclui os quesitos do questionário básico somados a outros de investigação mais detalhada e foi aplicado em todas as unidades domiciliares que foram aleatoriamente selecionadas para a amostra;
- Formulário de domicílio coletivo - utilizado para registrar os dados de identificação do domicílio coletivo e listar as suas unidades com morador; e
- Relatórios de acompanhamento - resumo de informações da coleta e de questionários com pendências para facilitar o acompanhamento do trabalho do recenseador.

A autoentrevista assistida por computador - CASI foi uma inovação introduzida na operação censitária de 2010 e foi mantida para o Censo 2022. A possibilidade do preenchimento do questionário pela Internet procurou alcançar o informante que, embora disposto a participar do censo, optou por não fornecer as informações no momento da visita do recenseador. A opção de preenchimento do questionário pela Internet era registrada no DMC do recenseador com um código de identificação do domicílio e um tíquete eletrônico era gerado exclusivamente para aquele domicílio. O total de questionários realizados pela modalidade de autopreenchimento pela Internet foi de 364 538, o que correspondeu a 0,5% do total.

Pela primeira vez foi oferecida ao informante a possibilidade de responder o Censo por telefone. A entrevista por telefone assistida por computador – CATI foi utilizada pelos recenseadores com seus próprios dispositivos móveis de coleta. Também foi utilizada como modalidade de coleta oferecida pelos agentes da Central de Apoio ao Censo (CAC), tendo funcionado por meio do número 0800 721 8181, diariamente, das 8h às 21h30. No decorrer da operação censitária, o IBGE, com apoio da Agência Nacional de Telecomunicações – Anatel, disponibilizou um serviço de atendimento telefônico via tridígito 137 (denominado “Disque Censo”), considerado um serviço de utilidade pública para todos os cidadãos que ainda não haviam respondido o Censo 2022. O total de questionários aplicados no Brasil pela modalidade de entrevista por telefone foi de 412 956, equivalente a 0,6% do total de questionários.

Acompanhamento e controle

O Censo Demográfico 2022 contou com um amplo procedimento de supervisão, que teve como objetivo garantir a cobertura e controlar a qualidade dos dados da coleta ao longo de todo o período da operação. Com esse propósito, o IBGE criou procedimentos e funcionalidades capazes de avaliar, com precisão, as atividades realizadas pelos recenseadores nos diversos níveis geográficos, especialmente nos setores censitários, de forma a:

- Avaliar a qualidade do percurso realizado pelo recenseador durante seu trabalho de coleta, de modo a evitar problemas relacionados a falhas de cobertura de endereços no setor censitário;

- Avaliar a qualidade da cobertura dos endereços, a fim de que o Cadastro Nacional de Endereços para Fins Estatísticos – CNEFE seja atualizado da maneira mais correta possível;
- Avaliar a qualidade de registro das espécies dos endereços, ou seja, verificar se a finalidade de uso dos endereços – domicílios e/ou estabelecimentos – foi corretamente definida pelo recenseador;
- Avaliar a qualidade de registro das informações dos domicílios (com ou sem moradores), respeitando a sua condição na data de referência (31 de julho de 2022), de modo a confirmar se havia moradores (nos Domicílios Ocupados) ou não (nos Domicílios Vagos ou nos Domicílios de Uso Ocasional);
- Avaliar a qualidade de registro dos moradores dentro dos Domicílios Ocupados, para a correta cobertura de pessoas nos setores censitários;
- Avaliar o entendimento dos conceitos da pesquisa pelos recenseadores, por meio da confirmação de resposta de algumas perguntas dos questionários.

A verificação de campo executada pelo supervisor foi realizada a partir de revisitas a amostras de endereços para verificação de espécies e qualidade de cobertura, revisitas a domicílios ocupados para a conferência de informações de moradores (tanto na contagem, quanto nas respostas dos questionários), além de verificação da qualidade das coordenadas dos endereços registrados. Para tais procedimentos, foram criadas ferramentas carregadas no aplicativo de supervisão – pedidos de supervisão, relatórios e indicadores gerenciais – para a análise da coleta, de modo a tornar as tomadas de decisão mais ágeis e eficientes.

Todos os postos de coleta foram informatizados com laptops para o gerenciamento da coleta de dados. Foram construídos, para o Censo Demográfico 2022, diversos sistemas de controle que permitiam um acompanhamento do andamento da coleta em todo o território nacional, fornecendo às equipes de supervisão, nas Superintendências Estaduais e na Sede, no Rio de Janeiro, insumos para avaliar o conteúdo e eventualmente solicitar uma correção. O gerenciamento da coleta passou a ser em tempo real, inclusive do deslocamento do recenseador pelo monitoramento das coordenadas.

O Sistema Integrado de Gerenciamento e Controle - SIGC foi responsável tanto pelo gerenciamento administrativo e operacional da coleta quanto pelo acompanhamento da qualidade e da cobertura. Além disso, possibilitou aos servidores do IBGE o acompanhamento do andamento da coleta em níveis nacional, estadual e municipal, por posto de coleta e por setor censitário. Serviu, também, como veículo para disseminar informações: nele eram divulgadas as notas técnicas, as orientações das Coordenações e procedimentos especiais que deveriam ser executados pelas equipes de campo.

Foi desenvolvido também um painel de informações, denominado *Dashboard* do Censo 2022, voltado para o monitoramento centralizado da coleta (sede, coordenações estaduais e de área), com recortes geográficos quilombolas. Além dos principais indicadores relacionados ao andamento da coleta, o *Dashboard* forneceu informações

comparativas de outros censos e diversos indicadores elaborados por especialistas temáticos que serviam de insumo para uma análise mais detalhada.

Outro avanço no que diz respeito a ferramentas de controle foi o monitoramento geoespacial da coleta, especialmente por meio da Plataforma Geográfica Interativa – PGI, que buscou apresentar diversas informações e indicadores relacionados à coleta em mapas interativos, também voltada para o monitoramento centralizado. Além das informações do Censo, a plataforma conta também com registros administrativos, como a base de dados da Agência Nacional de Energia Elétrica – ANEEL, e imagens orbitais de alta resolução, permitindo um acompanhamento e análise visual muito acurada da cobertura do Censo em todo o país. Os recortes territoriais de Território Quilombola oficialmente delimitados e agrupamentos quilombolas foram disponibilizados na interface interativa para consulta e acompanhamento por parte dos supervisores e coordenadores.

Além de novos recursos tecnológicos, o Censo 2022 contou, pela primeira vez, com a criação de um comitê de avaliação para o encerramento da pesquisa. Criado em outubro de 2022, o Comitê de Fechamento do Censo - CFC tem como principal atribuição garantir que todos os 5 568 municípios, o Distrito Federal e o Distrito Estadual de Fernando de Noronha, tenham sido recenseados, validando ou questionando a cobertura realizada.

Além das ferramentas de monitoramento da cobertura e qualidade da coleta censitária utilizados pelas equipes de coordenações censitárias e de supervisão mencionadas anteriormente – SIGC, Plataforma Geográfica Interativa (PGI) e *Dashboard* – a equipe responsável pela coordenação da coleta em localidades quilombolas elaborou um plano de análise de cobertura e qualidade da coleta censitária com indicadores específicos para monitoramento dos domicílios e pessoas recenseados nessas localidades.

Para avaliar a evolução da coleta um painel – chamado de Painel de Evolução da Coleta - compilava o *status* dos setores censitários em localidades quilombolas, avaliando semanalmente sua evolução desde o *status* inicial de não iniciado, passando pelos *status* referentes à situação de coleta, até chegar ao *status* de finalizado. Esse controle permitia avaliar o ritmo da coleta nas localidades quilombolas e intervir em caso de atrasos ou paralisações que pudessem comprometer seu cronograma. Nesse mesmo painel o total de pessoas recenseadas, média de moradores e de número de domicílios particulares permanentes ocupado era monitorado para os recortes de Unidades da Federação, Municípios e Territórios Quilombolas.

Um segundo painel que apoiou o monitoramento da coleta foi o Painel de População, que apresentava o total de população quilombola, por sexo e idade, segundo os recortes de Unidades da Federação, Municípios e Territórios Quilombolas. Esse painel recebia ainda informações de outros quesitos do questionário que eram comparados com a população indígena e com a população em geral, buscando identificar comportamentos não esperados e intervir na supervisão da coleta, buscando identificar possíveis necessidades de retorno a campo.

Quando o Painel de Evolução da Coleta denotava que um recorte estava sendo finalizado – município ou Território Quilombola – era realizada uma análise geoestatística para verificar a cobertura desse recorte, analisando coordenadas de domicílios e trajetos dos recenseadores. Esta análise ocorreu para todos os Territórios Quilombolas e em todos os municípios em que o total de pessoas quilombolas contado pelo Censo estivesse abaixo de 120% do total de pessoas vacinadas nos municípios. No Brasil e em todas as Grandes Regiões o total de quilombolas registrados como vacinados foi inferior ao total de quilombolas recenseados pelo Censo Demográfico 2022.

Geografia censitária

Dada a dimensão e a heterogeneidade do território brasileiro, o preparo da operação censitária exigiu a identificação de questões relevantes de ordem técnica e operacional, com vistas a assegurar o adequado encadeamento das diversas etapas da operação. A Base Territorial foi atualizada de forma contínua desde o Censo 2010 com o objetivo de fornecer uma base gráfica de informações georreferenciadas com representações das estruturas territoriais (da divisão político-administrativa, cidades, povoados, agrupamentos indígenas e de muitos outros elementos espaciais) e integrada a um conjunto de cadastros alfanuméricos. Por meio dos bancos cadastrais e gráficos da Base Territorial, constitui-se a malha de setores censitários do IBGE. Para garantir que a coleta e divulgação dos dados estivessem coerentes com divisão político-administrativa vigente, o IBGE atualizou na Base Territorial os limites territoriais dos Estados e Municípios que foram comunicados oficialmente pelos órgãos estaduais e por Decisão Judicial.

Antes da operação censitária, e para apoiá-la, o Cadastro Nacional de Endereços para Fins Estatísticos – CNEFE foi atualizado de duas formas distintas: uma baseada na incorporação de registros administrativos como, por exemplo, os endereços do Cadastro de Pessoas Físicas - CPF e outra mais focalizada, apoiada em operações de atualização em campo. Segundo este procedimento, as unidades são visitadas pelo atualizador, que confirma aquelas já existentes no cadastro e inclui aquelas ainda não cadastradas que forem encontradas. Além do registro dos dados que localizam o endereço, seu trabalho também consiste em caracterizá-lo segundo a espécie, em categorias de domicílios ou estabelecimentos, e o tipo de edificação.

Além da Base Territorial e do CNEFE, o IBGE estruturou uma Base de Informações Operacionais de Setores Censitários – BIOS que levantou um conjunto de 140 mil registros de informação de relevância operacional para contribuir com o planejamento da operação censitária e facilitar o acesso dos agentes censitários aos domicílios. A BIOS reuniu informações que só podem ser captadas a partir de levantamentos realizados localmente, por meio de fontes diversificadas – órgãos estaduais e municipais, organizações da sociedade civil, lideranças comunitárias, jornais, mídias diversas e a partir do próprio conhecimento dos servidores do IBGE que acompanham o cotidiano das agências. Os temas observados e coletados abrangeram questões variadas como: terras indígenas e territórios quilombolas, domicílios coletivos, improvisados, cortiços e condomínios de difícil

acesso; além de situações de restrição de segurança e necessidade de logística especial de acesso ao setor.

Na etapa de reconhecimento do setor, fase anterior a coleta domiciliar, foi realizada a Pesquisa Urbanística do Entorno dos Domicílios constituída pelo levantamento sobre a infraestrutura urbana dos municípios. Na maioria dos setores censitários a Pesquisa do Entorno foi realizada entre 20 de junho a 12 de julho de 2022, diretamente pelos supervisores, período anterior à coleta do questionário domiciliar. Esta etapa objetivou também uma avaliação das recentes atualizações do mapa do setor e, para isso, fez a identificação de logradouros (avenidas e ruas) com objetivo de apoiar na cobertura na coleta do questionário domiciliar, conhecendo-se melhor a realidade e os desafios de cada setor censitário. Nos setores censitários relacionados às comunidades quilombolas a coleta da Pesquisa Urbanística do Entorno dos Domicílios foi realizada apenas após a coleta domiciliar do Censo, garantindo-se que o primeiro procedimento realizado pelo IBGE junto às lideranças fosse a reunião de abordagem pelo recenseador.

Cabe destacar o papel fundamental da utilização das imagens orbitais como instrumento de apoio ao planejamento, monitoramento e controle da operação da coleta, bem como na atualização da malha de setores censitários e do cadastro de endereços. O uso de imagens de alta resolução com datas de aquisição recentes, permitiu a identificação de novas áreas de ocupação domiciliar, seja em áreas urbanas, rurais, aglomerados subnormais ou em áreas ocupadas por populações de conhecida mobilidade espacial, melhorando expressivamente a cobertura da coleta e reduzindo ao mínimo a necessidade de verificação em campo. As imagens também possibilitaram os ajustes nos posicionamentos das faces de logradouros e o delineamento das linhas divisórias estaduais e municipais. O uso das imagens nos Dispositivos Móveis de Coleta, aliado ao Sistema Global de Navegação por Satélite – GNSS, facilitou e agilizou o trabalho dos recenseadores, permitindo visualizar sua posição, trajetos, linhas de face e outras informações sobrepostas as imagens.

Divisão territorial

Adequação da coleta à Divisão Territorial Brasileira 2022

Com o objetivo de compatibilizar a coleta censitária à Divisão Territorial Brasileira - DTB vigente na data de referência do Censo Demográfico foi realizado procedimento de geoprocessamento para atualização da subordinação municipal e setorial dos endereços em áreas afetadas por limites atualizados e comunicados ao IBGE pelos Órgãos Estaduais competentes entre 01/05/2021 e 31/07/2022. Contou-se ainda com prazo diferenciado para fins de incorporação nos resultados definitivos do Censo Demográfico 2022, de acordo com a Resolução do Conselho Diretor R.CD-IBGE nº 32/2022 de 09 de junho de 2022.

O procedimento de adequação considerou a relação topológica existente entre as representações geoespaciais de acordo com a classificação de situação territorial de cada Setor Censitário envolvido e com o padrão de registro dos endereços no CNEFE.

Divisão político-administrativa

A organização político-administrativa da República Federativa do Brasil compreende a União, o Distrito Federal, os Estados e os Municípios, todos autônomos nos termos da Constituição Federal de 05 de outubro de 1988.

As Grandes Regiões figuram em legislações, portarias e planos nacionais com nomes diversos – Regiões, Macrorregiões, Complexo ou Sistema Macrorregional –, demonstrando, portanto, a importância de sua incorporação para a organização político-administrativa nacional. Cabe ressaltar que não se trata de um ente federativo autônomo, como o Distrito Federal, os Estados e os Municípios.

Nas tabulações e apresentações de dados do IBGE, os Estados e o Distrito Federal são chamados, em seu conjunto, de Unidades da Federação (UF).

Distrito Federal

É a unidade autônoma onde tem sede o Governo Federal com seus poderes Executivo, Legislativo e Judiciário. Tem as mesmas competências legislativas reservadas aos estados e municípios, e é regido por Lei Orgânica, sendo vedada sua divisão em municípios.

Em 2022, Brasília era a Capital Federal.

Estados

Os Estados são unidades federativas autônomas de maior abrangência territorial na organização político-administrativa do Brasil, compartilhando seu espaço geográfico com os municípios. Organizam-se e regem-se por constituições e leis próprias, observados os princípios da Constituição Federal.

Em 2022, o Brasil era constituído de 26 estados. A localidade que abriga a sede do governo denomina-se Capital.

Municípios

Os Municípios constituem unidades federativas autônomas de caráter local cuja criação, incorporação, fusão ou desmembramento se faz por lei estadual. A criação de novo município depende de consulta prévia às populações diretamente interessadas, através de plebiscito. O município pode se subdividir territorialmente para fins administrativos podendo criar, organizar e suprimir distritos e outras estruturas territoriais legais, observados os princípios estabelecidos na Constituição Federal e na Constituição do Estado.

A Malha Municipal que representa cartograficamente os territórios municipais para fins de pesquisas geográficas e estatísticas do IBGE é constantemente aprimorada diante

da evolução das geotecnologias e da incorporação das atualizações de limites promovidas pelos Órgãos Estaduais competentes. Cabe destacar que não compete ao IBGE a definição e representação legal de limites territoriais para outros fins que não a seus próprios relacionados a Geografia e a Estatística, conforme preceito constitucional contido no Artigo 18 § 4º da Constituição Federal de 1988, que atribui a Estados e Municípios a responsabilidade nas questões referentes a divisão político-administrativa dos territórios sob sua jurisdição.

Os limites utilizados pelo IBGE durante a coleta do Censo Demográfico 2022, constantes nos insumos carregados nos Dispositivos Móveis de Coleta (DMC), tiveram como referência a versão da Malha Municipal de 2021 que incorpora os ajustes comunicados pelos órgãos estaduais ao IBGE até 30/04/2021. As alterações de limites municipais comunicadas ao IBGE entre 01/05/2021 e 31/07/2022 pelos Órgãos Estaduais competentes estão publicadas na versão da Malha Municipal de 2022 e foram consideradas para os devidos ajustes nos resultados da divulgação da publicação dos Primeiro Resultados.

Para fins de divulgação dos primeiros resultados, considerando-se a necessidade de aderência à malha municipal 2022, foi executada uma etapa de correção da vinculação de endereços que se encontravam em áreas com alterações de subordinação político-administravas entre 2021 e 2022. Essa etapa de tratamento foi realizada em ambiente de sistema de informação geográfica, considerando-se, conforme melhor aplicação, as coordenadas geográficas dos endereços e a sua vinculação aos setores censitários e às faces de logradouros, buscando-se a maior fidelidade possível às áreas de jurisdição de cada município.

Em 2022, o Brasil era constituído de 5 568 municípios, 5 deles criados após o Censo 2010. Para fins de divulgação estatística, os registros dos bancos de dados do IBGE incluem o Distrito Federal e o Distrito Estadual de Fernando de Noronha, totalizando, assim, 5 570 unidades.

Setor Censitário

O Setor Censitário é a unidade territorial de coleta e divulgação de dados estatísticos do IBGE. Cada setor censitário corresponde a uma porção em que o território nacional é fragmentado, considerando-se as estruturas territoriais, para permitir o levantamento de estatísticas nos prazos estabelecidos para a coleta. São identificados por um geocódigo único em nível nacional, composto a partir dos geocódigos do Subdistrito, do Distrito, do Município, do Estado e da Grande Região em que cada setor está inserido.

Situação dos setores censitários

As situações territoriais refletem a análise sobre as formas de ocupação do território brasileiro em termos do adensamento e dispersão das edificações. Os setores censitários são classificados quanto a sua situação em forma resumida – urbana ou rural – ou detalhada, quando são enquadrados em oito possibilidades de conformações internas aos quadros urbano ou rural.

A partir das situações são representadas as extensões das localidades para fins censitários, além de aspectos básicos da funcionalidade exercida pelas localidades no território.

O quadro a seguir resume as situações em que os setores censitários são classificados com os respectivos códigos.

Quadro 2
Situação dos setores censitários

Situação		Código
Resumida	Detalhada	
Urbana	Área urbana de alta densidade de edificações	1
	Área urbana de baixa densidade de edificações	2
	Núcleo urbano	3
Rural	Povoado	5
	Núcleo rural	6
	Lugarejo	7
	Área rural (exclusive aglomerados)	8
	Massas de água	9

Fonte: Coordenação de Estruturas Territoriais, 2024.

Situação urbana

Compreende as áreas de alta e baixa densidade de edificações das cidades e vilas e os núcleos urbanos. As cidades e vilas são as principais centralidades políticas, econômicas e sociais em seus respectivos territórios municipais e distritais. Além de constituírem centralidades a partir de onde se exerce a gestão política e administrativa local, cumprem importante papel como espaços de convivência social.

Área urbana de alta densidade de edificações

As áreas urbanas de alta densidade de edificações são espaços intensamente construídos, extensões de áreas de fato urbanizadas conforme avaliação morfológica. Caracterizam-se pela intensa presença de edificações, da existência de equipamento de infraestrutura urbana e de sistema viário altamente desenvolvido.

Nessas áreas, os lotes se apresentam predominantemente construídos e as edificações associadas a usos habitacionais, comerciais, industriais, institucionais, mistos ou voltados à prestação de serviços. Os equipamentos infraestruturais de drenagem, esgotamento, abastecimento de água, destinação de resíduos, distribuição elétrica, proveem – em diferentes graus de adequação – condições de habitação em ambiente densamente populado.

Como sistema viário altamente desenvolvido entendem-se as situações em que a rede viária densa de logradouros e caminhos garante o acesso à maior parte ou à totalidade dos lotes.

Representam, portanto, as extensões de área urbanizada das cidades e vilas com ocupação majoritariamente consolidada como resultado do movimento de valorização do solo urbano, nas diversas formas em que este processo se apresenta na complexidade do território brasileiro. Lotes vazios são admitidos nesta categoria, desde que em menor proporção em relação à área construída.

As áreas urbanas de alta densidade de edificações abrangem áreas com ampla quantidade e variedade de usos urbanos associados à centralidade política, econômica e social exercidas a partir de cada cidade e vila.

Área urbana de baixa densidade de ocupações

As áreas urbanas de baixa densidade de edificações são áreas das cidades e vilas que se caracterizam pela ausência de ocupação ou ocupação menos densa do solo urbano.

Estão associadas, principalmente, ao processo de expansão urbana, às áreas verdes intraurbanas, às zonas de transição gradual do espaço urbano ao rural – habitação urbana em solo parcelado e áreas de produção agropecuárias entremeadas – e a padrões urbanísticos específicos frequentemente associados a chácaras, sítios de lazer, entre outros. Sua paisagem típica é de transição gradual entre o campo e a cidade. Podem ser, por exemplo, loteamentos em fases iniciais de implantação/ocupação, parques ou áreas de lazer, franjas urbanas, entre outras formas de ocupação.

Núcleo urbano

Os núcleos urbanos são localidades com características e usos urbanos situados espacialmente descontíguos às manchas urbanas das cidades e vilas. Normalmente, são identificados por topônimos específicos, constituindo-se um aglomerado urbano distinto em relação à sede das cidades e vilas.

Frequentemente, são resultantes de loteamentos ou são constituídos por condomínios exclusivos que cumprem função de “dormitórios”, a partir de onde diariamente sua população se desloca para trabalho e estudo nas cidades e vilas mais próximas. Podem ser, ainda, aglomerações com dinâmicas cotidianas internas próprias relacionadas ao estágio de maior desenvolvimento econômico, constituindo-se como um centro de serviços e comércio desenvolvido em relação às áreas do entorno. Em alguns contextos, podem ser constituídos ainda por agrupamentos de domicílios de uso ocasional relacionados ao lazer e veraneio.

Até o Censo Demográfico 2010, o IBGE identificava as chamadas “Áreas Urbanas Isoladas”, caracterizadas por serem definidas por lei municipal e separadas da sede municipal ou distrital por área rural ou por outro limite rural. Em virtude das limitações já explicitadas no item anterior, essa categoria foi descontinuada, sendo substituída pelos

núcleos urbanos, considerados a partir do critério morfológico de ocupação efetivamente urbana, mesmo que situados em área qualificada ou inscrita como rural pelo Poder Municipal.

Situação rural

Compreende as áreas rurais de ocupação dispersa e os aglomerados rurais.

Aglomerado rural

Os aglomerados rurais são aglomerações de domicílios identificadas nas áreas rurais. Essas aglomerações são constituídas por domicílios posicionados a até 50 metros de distância entre si, podendo ser classificados em povoados, núcleos rurais e lugarejos. Para que sejam definidos em setores censitários específicos, os aglomerados devem ter 50 ou mais domicílios. Normalmente, constituem uma área continuamente construída com arruamentos reconhecíveis ou disposta ao longo de uma via de comunicação.

Até o Censo Demográfico 2010, os aglomerados rurais eram classificados em duas categorias principais: aglomerados rurais do tipo “extensão urbana” e os aglomerados rurais “isolados”, estes últimos classificados em povoados, núcleos e lugarejos.

O primeiro grupo se referia aos assentamentos localizados fora do perímetro urbano legal, mas desenvolvidos a partir da expansão de uma cidade ou vila, ou por elas englobados em sua extensão. Por constituírem uma simples extensão da área efetivamente urbanizada, atribuía-se, por definição, a denominação urbana aos aglomerados rurais desse tipo, embora a população ali residente fosse computada como rural nos resultados estatísticos.

Para o Censo Demográfico 2022, a categoria “Aglomerado Rural de Extensão Urbana” foi descontinuada, considerando-se que, a partir do critério de identificação morfológica das cidades e vilas, essas áreas passariam a ser englobados por essas manchas urbanas, considerando-se que, em geral, eram constituídas por loteamentos já habitados, conjuntos habitacionais, favelas e comunidades urbanas ou núcleos desenvolvidos em torno de estabelecimentos industriais ou de serviços.

Povoados

Os povoados são aglomerados rurais caracterizados pela presença de ao menos duas das ocorrências listadas a seguir:

- Estabelecimento de ensino de funcionamento regular;
- Posto de saúde com atendimento regular;
- Templo religioso de qualquer credo;
- Estabelecimento comercial de venda de bens de consumo frequente.

Até o Censo Demográfico 2010, a delimitação dos aglomerados partia da avaliação da existência de comércio e serviços para atender aos moradores do próprio aglomerado ou de áreas próximas. Assim, o critério definidor desse tipo de aglomerado era a existência

de um número mínimo de serviços ou equipamentos urbanos. Considerava-se como critérios a existência de pelo menos um estabelecimento comercial de venda de bens de consumo frequente e pelo menos dois dos três seguintes serviços ou equipamentos: um estabelecimento de ensino de “1º grau com turmas de 1º segmento (1ª a 4ª série), com funcionamento regular”; um posto de saúde, com atendimento regular e em funcionamento; e um templo religioso de qualquer credo.

Considerando-se, entretanto, que a centralidade no espaço rural pode se configurar em virtude de diferentes necessidades da vida cotidiana dos habitantes das localidades e de seu entorno, para o Censo Demográfico 2022, decidiu-se que a presença de estabelecimento comercial passaria a ser um dos elementos considerados na classificação dos aglomerados como povoados, deixando de ser um critério inicial definidor.

Núcleo rural

Os núcleos rurais são aglomerados rurais com a característica singular de localização em um único estabelecimento rural, de forma que os imóveis e estruturas pertencem formalmente a um único proprietário – pessoa física ou jurídica, dispondo ou não dos serviços ou equipamentos definidores dos povoados. Geralmente, estão associados a alguma empresa, tais como usinas sucroalcooleiras, mineradoras, indústrias etc. O caráter privado ou empresarial é considerado definidor desse tipo de aglomerado rural isolado.

Até o Censo Demográfico 2010, os núcleos rurais eram denominados simplesmente “núcleos”. Com a criação da situação de “Núcleo Urbano” para o Censo Demográfico 2022, a categoria foi renomeada para “Núcleo Rural”.

Lugarejos

Os lugarejos são aglomerados rurais de menor porte, isto é, que não possuem as características que permitem a classificação como povoados e que não se constituem como núcleos rurais. São definidos, portanto, pela aglomeração de edificações com diversificação de proprietários e pela inexistência dos parâmetros de infraestrutura comercial e de serviços atribuídos aos povoados.

Área rural (exclusive aglomerados)

As áreas rurais, com exceção dos aglomerados definidos em setores censitários específicos, correspondem às paisagens com morfologia associada aos campos, às florestas, matas ou a outras formações vegetais naturais.

Caracterizam-se pela ocupação domiciliar dispersa e pela presença de usos agrícolas, pecuários, silvícolas, extrativistas, aquícolas, do turismo rural, entre outros. São caracterizadas, em geral, por menor grau de artificialização, onde prevalecem dinâmicas naturais.

Ainda que esta categoria se revista de um caráter de “rural disperso”, deve-se ressaltar a ocorrência pontual de aglomerados rurais com menores quantitativos domiciliares que não puderam ser definidos em setores censitários específicos.

Massas de água

As massas de água correspondem às grandes porções de água, interiores ou costeiras, em nível permanente, tais como: oceano, lagoas, lagos, baías, grandes rios, entre outras, que compõem a paisagem tanto de áreas urbanas, quanto rurais.

A definição das massas de água em setores censitários específicos constitui aperfeiçoamento metodológico e segue implementação progressiva de acordo com as condições de operacionalização do mapeamento e das necessidades da coleta.

As massas de água são definidas em setores censitários específicos quando não apresentam domicílios ou estabelecimentos, como um indicativo prévio de que se tratam de setores potencialmente vazios, cuja varredura pode-se dar com procedimentos mais acelerados de cobertura. Servem ainda à otimização da produção de mapas, uma vez que sua exclusão viabiliza melhor aproveitamento dos espaços de representação nos mapas impressos.

Os setores classificados como massas de água não representam áreas ou população urbana ou rural, sendo utilizados exclusivamente para fins de cálculo de área e facilitação da seleção espacial dos dados.

Divisão regional

Grandes Regiões

As cinco Grandes Regiões, ou simplesmente Regiões, que constituem a Divisão Regional do Brasil são formadas por extensos blocos territoriais caracterizados pela dominância de certo número de traços comuns – físicos, humanos, econômicos e sociais – que as tornam distintas umas das outras. Oficializada por meio do Decreto nº 67.647, de 23/11/1970, a Divisão Regional em Grandes Regiões manteve a estrutura regional identificada na transição da década de 1960 para a década 1970 quase inalterada, modificando-se apenas com as alterações ocorridas no mapa político-administrativo brasileiro nas décadas posteriores.

As Grandes Regiões contêm os Estados e o Distrito Federal com a seguinte distribuição:

- Região Norte – Rondônia, Acre, Amazonas, Roraima, Pará, Amapá e Tocantins;
- Região Nordeste – Maranhão, Piauí, Ceará, Rio Grande do Norte, Paraíba, Pernambuco, Alagoas, Sergipe e Bahia;
- Região Sudeste – Minas Gerais, Espírito Santo, Rio de Janeiro e São Paulo;
- Região Sul – Paraná, Santa Catarina e Rio Grande do Sul; e

- Região Centro-Oeste – Mato Grosso do Sul, Mato Grosso, Goiás e Distrito Federal.

Amazônia Legal

A Amazônia Legal corresponde à área de atuação da Superintendência de Desenvolvimento da Amazônia – SUDAM delimitada em consonância ao Art. 2º da Lei Complementar n. 124, de 03/01/2007. A Amazônia Legal foi instituída com o objetivo de definir a delimitação geográfica da região política de atuação da SUDAM com a finalidade de promover o desenvolvimento includente e sustentável de sua área de atuação e a integração competitiva da base produtiva regional na economia nacional e internacional.

A região é composta por 772 municípios distribuídos da seguinte forma: 52 em Rondônia, 22 no Acre, 62 no Amazonas, 144 no Pará, 16 no Amapá, 139 no Tocantins, 141 no Mato Grosso e 181 no Maranhão. No caso do estado do Maranhão, são consideradas apenas as áreas dos municípios do Estado do Maranhão situados ao oeste do Meridiano 44º, dos quais, 21 deles, estão parcialmente integrados na Amazônia Legal.

A Amazônia Legal apresenta uma área de 5 015 067,86 km^2, correspondendo a cerca de 58,93% do território brasileiro.

Base Territorial em áreas indígenas

Como detalhado nos itens anteriores, a base territorial contemplou três principais recortes territoriais relativos aos povos indígenas:

- Terras Indígenas;
- Agrupamentos indígenas; e
- Outras localidades indígenas de ocupação dispersa.

Terras Indígenas

As Terras Indígenas são aquelas tradicionalmente ocupadas pelos indígenas em caráter permanente, as utilizadas para suas atividades produtivas, as imprescindíveis à preservação dos recursos ambientais necessários ao seu bem-estar e as necessárias à sua reprodução física e cultural, segundo seus usos, costumes e tradições. Também são consideradas terras indígenas as áreas reservadas destinadas à posse e ocupação pelos indígenas – reservas e parques – e aquelas de domínio das comunidades indígenas, nos termos do artigo 231º da Constituição da República, da Lei n. 6.001, de 1973 – Estatuto do Índio e do Decreto n. 1.775, de 1996.

Para fins de coleta das informações e análises dos resultados do Censo Demográfico 2022, o conjunto das Terras Indígenas oficialmente delimitadas foi formado por aquelas que estavam na situação fundiária de declarada, homologada, regularizada e encaminhada como reserva indígena até a data de 31 de julho de 2022.

Procedimentos para composição do recorte de Terras Indígenas

A base operacional geográfica de referência para o Censo Demográfico 2022 contemplou o ajuste completo dos setores censitários à totalidade do universo das Terras Indígenas.

Para viabilizar a divulgação dos resultados pelo recorte de Terras Indígenas Oficialmente Delimitadas, o arquivo vetorial georreferenciado de Terras Indígenas fornecido pela FUNAI foi utilizado e, na malha de setores censitários, foram realizados refinamentos das linhas representativas dos limites para a melhor escala disponível, de modo a garantir a mais adequada distinção entre os endereços localizados no interior e no exterior dessas unidades territoriais.

Adicionalmente, foram executadas rotinas de geoprocessamento, buscando estabelecer interseções espaciais entre as coordenadas geográficas das unidades visitadas e os limites das Terras Indígenas. As unidades visitadas localizadas no interior das Terras Indígenas, mas próximas aos seus limites, e que porventura tenham sido coletadas em setores fora das terras, por conta de imprecisões da representação cartográfica dos setores censitários e dos limites repassados pela FUNAI, foram tratados no sentido de que fossem associados aos recortes que efetivamente estão inseridos.

Foram identificados Terras Indígenas que apresentam novas delimitações associadas a processos de reestudo que se encontravam sobrepostas a delimitações anteriores. Para fins de quantificação populacional, foram recortados os polígonos sobrejacentes com base nos mais antigos, mantendo-se apenas a área acrescida àquela inicialmente demarcada. Desta maneira, segue-se considerando ambas as denominações para a divulgação de dados censitários, de forma a evitar a duplicação de domicílios no cálculo final.

Em quatro Terras Indígenas foram verificadas sobreposições parciais:

- TI Sararé com a TI Paukalirajausu;
- TI Caieiras Velha II com a TI Tupiniquim;
- TI Xacriabá Rancharia com a TI Xacriabá;
- TI Ibirama-La Llãnô com a TI Barragem Norte.

Nesses casos, fez-se necessária a adaptação manual do polígono, de forma a remover a área sobreposta, atribuindo-se os domicílios à TI que se encontrava na fase de regularização mais avançada.

Quadro 3

Terras Indígenas com sobreposições, por Unidade da Federação e situação fundiária – 2022

Unidade da Federação	Terras Indígenas					
	Polígono original			Polígono sobreposto		
	Código IBGE	Nome	Fase	Código IBGE	Nome	Fase
MT	3239	TI Irantxe	Regularizada	50697	TI Manoki	Declarada
BA	5800	TI Barra Velha	Regularizada	50719	TI Barra Velha do Monte Pascoal	Delimitada
AL	50809	TI Wassu-Cocal	Regularizada	5819	TI Wassu-Cocal	Delimitada
AL	5827	TI Fazenda Canto	Regularizada	50752	TI Xukuru-Kariri	Declarada
AL	5835	TI Mata da Cafurna	Regularizada	50752	TI Xukuru-Kariri	Declarada
AL	5851	TI Kariri-Xocó	Regularizada	50773	TI Kariri-Xocó	Declarada
MS	7196	TI Porto Lindo	Regularizada	50739	TI Yvy-Katu	Declarada
MS	7250	TI Taunay-Ipegue	Regularizada	50750	TI Taunay/Ipegue	Declarada
MS	7285	TI Cachoeirinha	Regularizada	50724	TI Cachoeirinha	Declarada
RO	7595	TI Rio Negro Ocaia	Regularizada	50749	Rio Negro Ocaia	Declarada
MA	7749	TI Bacurizinho	Regularizada	50720	TI Bacurizinho	Declarada
AM	9377	TI Uneiuxi	Regularizada	50748	TI Uneiuxi	Declarada
AC	9466	TI Rio Gregório	Regularizada	50799	TI Rio Gregório	Declarada
SC	9660	TI Ibirama	Regularizada	50726	TI Ibirama-La Klãnô	Declarada
PA	9784	TI Paquiçamba	Regularizada	50736	TI Paquiçamba	Declarada
SP	10448	TI Boa Vista Sertão do Promirim	Regularizada	50722	TI Boa Vista Sertão do Promirim	Delimitada
SC	50737	TI Pinhal	Regularizada	41000	TI Toldo Pinhal	Declarada
PE	50111	TI Truká	Regularizada	50751	TI Truká	Declarada
MS	50157	TI Buriti	Regularizada	50781	TI Buriti	Declarada
MA	50331	TI Porquinhos	Regularizada	50738	TI Porquinhos dos Canela-Apãnjekra	Delimitada
SP	50806	TI Guarani do Ribeirão Silveira	Regularizada	10430	TI Ribeirão Silveira	Declarada

Fonte: Fundação Nacional dos Povos Indígenas, 2022.

Agrupamento indígena

Considera-se agrupamento indígena o conjunto de 15 ou mais indivíduos indígenas em uma ou mais moradias contíguas espacialmente que estabelecem vínculos familiares ou comunitários. Esses agrupamentos podem ocorrer em área rural ou urbana, dentro ou fora de Terras Indígenas.

Como indivíduo indígena entende-se a pessoa autodeclarada indígena ou índia.

A expressão material do agrupamento indígena no espaço geográfico pode ser diversa, podendo contemplar malocas, casas com ou sem paredes, apartamentos, salões etc. Sua toponímia é definida conforme a sua identificação pelos próprios indígenas, respeitando-se as denominações locais (aldeia indígena, comunidade indígena, taba, grupo indígena etc.).

Os agrupamentos indígenas atualmente cadastrados na Base Territorial do IBGE foram identificados a partir de:

- Informações georreferenciadas de localidades, coletadas por censos e pesquisas anteriores, principalmente o Censo Agro 2017;
- Bases de dados de órgãos indigenistas;
- Outros registros administrativos disponíveis;
- Listagens e cadastros de organizações da sociedade civil;
- Trabalhos de campo realizados pelas equipes do IBGE.

Outras localidades indígenas de ocupação dispersa e não definidas em setores censitários

A diversidade de arranjos espaciais relacionados à multiplicidade de formas de organização social e de identificação étnico-racial e cultural é um desafio para a produção de Estatísticas Oficiais e para a análise territorial. Esse contexto implica expressiva variedade de recortes territoriais que, por serem incompatíveis com os setores censitários, não puderam ser setorizados.

Por isso, são identificadas também localidades em que, embora não seja identificada a ocupação contígua de domicílios por indígenas, a presença destes povos é verificada em outras conformações territoriais.

Essas localidades podem contemplar:

- Agrupamentos de indivíduos autodeclarados indígenas cujos domicílios apresentem distâncias significativas entre si, superando o critério dos 50 metros de contiguidade;
- Trechos das terras e dos agrupamentos indígenas que porventura não possam ser definidos como setores censitários, de acordo com os critérios do IBGE;
- Entorno das terras e agrupamentos indígenas, onde residem de forma dispersa indivíduos indígenas;
- Áreas de provável existência de indivíduos indígenas, de acordo com bancos de dados e registros administrativos produzidos por outros órgãos e organizações da sociedade civil.

A definição de uma nova entidade territorial denominada “outras localidades não definidas em setores censitários” serve fundamentalmente à superação da limitação representada pela exigência de contiguidade espacial entre os domicílios para a definição de unidades territoriais específicas sob a forma de setores censitários. Trata-se de um primeiro esforço de ampliar as formas de representação de conteúdos territoriais que não tenham característica zonal, contígua ou uniforme, mas que, pela sua característica híbrida, ou diversa, tenham especial importância para a realização de procedimentos diferenciados de acesso, abordagem e coleta durante a realização de um censo.

Âmbito da pesquisa

O Censo Demográfico 2022 é uma pesquisa domiciliar e universal que abrange todas as pessoas residentes, na data de referência, em domicílios do Território Nacional.

As embaixadas, consulados e representações do Brasil no exterior são considerados Território Nacional, porém não foram incluídos no Censo Demográfico. Atualmente, a maioria dos funcionários brasileiros reside em domicílios fora das representações diplomáticas.

Os domicílios localizados no Território Nacional habitados por povos indígenas em situação de isolamento voluntário estão previamente definidos, por sua localização espacial, como fora do âmbito da pesquisa.

O censo brasileiro adota o conceito de população residente ou “de direito”, ou seja, a população é enumerada no seu local de residência habitual. Alguns países fazem o levantamento da população “de fato”, isto é, no local em que se encontrava na data de referência do censo. Dadas as características continentais do Brasil e a forma de utilização da informação censitária, a escolha vem recaindo em todos os últimos censos sobre o uso da primeira alternativa.

A investigação das características dos domicílios e das pessoas neles residentes terá como data de referência zero hora do dia 1º de agosto de 2022. Portanto, de acordo com este critério, as pessoas nascidas após esta data serão excluídas do Censo, pois não farão parte do conjunto de moradores do domicílio na data de referência. Já as pessoas falecidas após esta data serão incluídas, pois eram moradoras do domicílio na data de referência.

Conceitos e definições

Data de referência

O censo brasileiro adota o conceito de população residente ou “de direito”, ou seja, a população é enumerada no seu local de residência habitual, considerando todos os moradores dos domicílios particulares – permanentes e improvisados – e coletivos, na data de referência.

A investigação das características dos domicílios e das pessoas neles residentes teve como data de referência **a meia-noite do dia 31 de julho para 1º de agosto de 2022**. Portanto, de acordo com este critério, as pessoas nascidas após esta data não foram incluídas no Censo 2022, pois não faziam parte do conjunto de moradores do domicílio na data de referência. Já as pessoas falecidas após esta data foram incluídas, pois eram moradoras do domicílio na data de referência.

População residente

A população residente é constituída pelos moradores dos domicílios na data de referência.

Morador

É a pessoa que tem o domicílio como local habitual de residência e nele se encontrava na data de referência, ou que, embora ausente na data de referência, tem o domicílio como residência habitual, desde que essa ausência não seja superior a 12 meses em relação àquela data, em decorrência dos seguintes motivos:

- Viagens: a passeio, a serviço, a negócio, de estudos etc.;
- Afastamento de sua comunidade tradicional por motivo de caça, pesca, extração vegetal, trabalho na roça, participação em festas ou rituais;
- Internação em estabelecimento de ensino ou hospedagem em outro domicílio, pensionato, república de estudantes, visando facilitar a frequência à escola durante o ano letivo;
- Detenção sem sentença definitiva declarada;
- Internação temporária em hospital ou estabelecimento similar; e
- Embarque a serviço (militares, petroleiros).

Independentemente do período de afastamento do domicílio de origem, a pessoa é considerada como moradora no local onde se encontrava na data de referência, em decorrência das seguintes situações:

- Internada permanentemente em sanatórios, asilos, conventos ou estabelecimentos similares;
- Moradora em pensionatos e que não tinham outro local habitual de residência;
- Condenada com sentença definitiva declarada; e
- Migrou para outras regiões em busca de trabalho e lá fixou residência.

Domicílio

É o local estruturalmente separado e independente que se destina a servir de habitação a uma ou mais pessoas, ou que esteja sendo utilizado como tal. Os critérios essenciais para definir a existência de mais de um domicílio em uma mesma propriedade ou terreno são os de separação e independência, que devem ser atendidos simultaneamente.

Entende-se por separação quando o local de habitação for limitado por paredes, muros ou cercas e coberto por um teto, permitindo a uma ou mais pessoas, que nele habitam, isolar-se das demais, com a finalidade de dormir, preparar e/ou consumir seus alimentos e proteger-se do meio ambiente, arcando, total ou parcialmente, com suas despesas de alimentação ou moradia. Por independência, entende-se quando o local de habitação tem acesso direto, permitindo a seus moradores entrar e sair sem necessidade de passar por locais de moradia de outras pessoas. Nas áreas indígenas, no entanto, esse conceito foi adaptado para abranger a diversidade de domicílios de grupos variados.

Para a organização do trabalho de campo, o IBGE classifica os domicílios em dois grupos: particulares e coletivos. Existem ainda classificações em cada um desses domicílios:

Domicílio particular

É a moradia onde o relacionamento entre seus ocupantes é ditado por laços de parentesco, de dependência doméstica ou por normas de convivência.

Domicílio particular permanente

É o domicílio que foi construído a fim de servir exclusivamente para habitação e, na data de referência, tinha a finalidade de servir de moradia a uma ou mais pessoas.

Domicílio particular permanente ocupado

É o domicílio particular permanente que, na data de referência, estava ocupado por moradores e no qual foi realizada a entrevista.

Domicílio particular permanente ocupado sem entrevista

É o domicílio particular permanente que estava ocupado na data de referência, porém não foi possível realizar a entrevista no momento da visita do Recenseador, já que seus moradores estavam ausentes ou se recusaram a responder. Para estes domicílios, o IBGE utilizou uma metodologia de imputação, que se encontra descrita, adiante, no item Tratamento dos Dados.

Domicílio particular permanente de uso ocasional

É o domicílio particular permanente que servia ocasionalmente de moradia na data de referência, ou seja, era o domicílio usado para descanso de fins de semana, férias ou outro fim, mesmo que, na data de referência, seus ocupantes ocasionais estivessem presentes.

Domicílio particular permanente vago

É o domicílio particular permanente que não tinha morador na data de referência, mesmo que, posteriormente, durante o período da coleta, tivesse sido ocupado.

Domicílio particular improvisado ocupado

É aquele domicílio que pode estar localizado em uma edificação que não tenha dependências destinadas exclusivamente à moradia (por exemplo, dentro de um bar), ou em calçadas, praças ou viadutos, como também estruturas móveis ou abrigos naturais (como grutas ou cavernas) e que, na data de referência, estavam ocupados por moradores.

Domicílio coletivo

É uma instituição ou estabelecimento onde a relação entre as pessoas que nele se encontravam, moradoras ou não, na data de referência, era restrita a normas de subordinação administrativa.

Classifica-se em duas espécies: Domicílio Coletivo com Morador e Domicílio Coletivo sem Morador. São tipos de domicílio coletivo:

- asilos, orfanatos, conventos e similares;
- hotéis, motéis, campings, pensões e similares;
- alojamento de trabalhadores ou estudantes, república de estudantes (instituição);
- penitenciária, presídio ou casa de detenção; e
- outros (quartéis, postos militares, hospitais e clínicas com internação), etc.

Pessoa indígena

A pessoa declarada indígena ou índia nos quesitos de cor ou raça ou “se considera indígena”. Esta classificação se aplica tanto aos indígenas que vivem em terras indígenas, como aos que vivem fora delas.

Metodologia do mapeamento das Localidades Indígenas

Aspectos sobre a classificação das localidades brasileiras

A definição de recortes territoriais para a coleta e divulgação de dados estatísticos constitui-se como uma das principais atividades de planejamento das operações censitárias, sendo fundamental para a eficiência metodológica das pesquisas, garantindo-se que todas as unidades recenseáveis sejam visitadas e que, após a coleta, os dados coletados possam ser agregados, de modo a dar coerência geográfica às informações divulgadas. Esse processo envolve necessariamente o acompanhamento da divisão político-administrativa do país, as divisões regionais, as necessidades da própria operação censitária e outras demandas temáticas, relacionadas a recortes territoriais específicos. Tais recortes são dinâmicos e, por isso, sua atualização deve ser permanente, buscando acompanhar as questões e desafios que continuamente a sociedade coloca à produção de informações oficiais (SOUZA et al., 2014; IBGE, 2016; OLIVEIRA et al., 1996).

O mapeamento de localidades para a realização de censos e pesquisas estatísticas é uma das atividades mais antigas do IBGE e constitui-se como uma das principais sustentações metodológicas dos censos de população e habitação para a garantia da cobertura estatística (UNITED NATIONS, 2009), isto é, a garantia de que todos os domicílios foram recenseados, e de que, portanto, o recenseamento de determinada porção do espaço geográfico contemplou a completa investigação da população residente.

No Decreto de criação do então Instituto Brasileiro de Estatística, de nº 24.609, de 6 de julho de 1934, dentre as atribuições do novo órgão, está a coleta de dados nos municípios, que deveria envolver os “diplomas cartográficos já existentes, com referência a cada localidade” (artigo 14º) (BRASIL, 1934). Em artigo publicado na Revista Brasileira de Geografia, em 1941, Lupércio Gonçalves Ferreira e Laércio Coutinho de Barros, funcionários do Departamento Estadual de Estatística de Pernambuco, descrevem os trabalhos de campo realizados na Ilha de Itamaracá, em Pernambuco, motivados pela necessidade de se fixar, “de um ponto de vista ântropo-geográfico”, a definição de povoado, destacando que “a ausência de um legislação sôbre o assunto ocasionava, aos nossos serviços estatísticos, verdadeiros embaraços” (FERREIRA & BARROS, 1941: 85). Dentre os elementos destacados no relatório para a caracterização de um povoado, estava a presença de população permanente, “único elemento da definição que estabelece distinção entre povoado, e acampamento ou arraial, que teem [sic] vida efêmera ou que não possuem população permanente” (FERREIRA; BARROS, 1941: p. 89).

Em 1941, a Resolução n. 99, de 25 de julho de 1941, assinada pelo geógrafo Orlando Valverde[12], então secretário-assistente do Conselho Nacional de Geografia (CNG), visando padronizar os tipos de localidades identificadas a partir do mapeamento municipal de 1938, estabelece uma classificação dos tipos de localidades brasileiras e define localidade como "todo lugar do território nacional onde há um aglomerado permanente de habitantes" (IBGE, 1944, p. 264), definição que permaneceu a mesma até o último Censo Demográfico, de 2022[13]. A resolução define ainda uma tipologia de localidades[14] que deveria servir de referência, a partir de então, para a elaboração dos mapas municipais de 1938[15], preparados para o recenseamento geral de 1940.

O conceito de localidade, desde a sua elaboração inicial é abrangente e híbrido, vinculado às necessidades de representação cartográfica e baseado, de um lado, na representação das estruturas político-administrativas, como materializações pontuais do espaço normatizado e, por outro, e minoritariamente, envolvendo aspectos que envolvem desde o domínio da propriedade até os pequenos locais, isto é, as localizações significativas, que se aproximam da definição geográfica de lugar como "espacialidade vivida e percebida" (SOUZA, 2013), onde a vida acontece.

No boletim individual do Censo de 1940 consta o campo "localidade" a ser preenchido para cada unidade domiciliar (Figura 7). Tal campo esteve presente nas folhas de coleta ou nos questionários domiciliares de todos os censos subsequentes, tendo sido criado, no Censo 1991, o Mapa de Localidades para Fins Estatísticos (MLE), que servia de base para a reprodução das cópias dos mapas de setores censitários[16] que viriam a constituir as Cadernetas dos Recenseadores.

É importante destacar que também no contexto do Censo de 1991 a classificação das localidades recebeu uma atualização por meio da Resolução da Presidência do IBGE nº 007, de 1989, que manteve praticamente o conceito de localidade praticado na resolução anterior, mas expandiu o escopo de categorias que compõem a sua classificação[17].

---

[12] Orlando Valverde (1917-2006) foi o primeiro contratado do CNG como geógrafo. Estudioso das bases geográficas do Brasil, aposentou-se já no IBGE em 1982, tendo exercido diversas funções no instituto e desenvolvido conceitos e métodos de geografia regional que influenciaram decisivamente a Geografia brasileira, destacando-se sua imensa contribuição ao planejamento territorial da Amazônia (cf. KOHLHEPP, 2017).

[13] O Censo 2010 considerou localidade como "todo lugar do Território Nacional onde exista um aglomerado permanente de habitantes" (IBGE, 2016, p. 305).

[14] A Resolução nº 99, de 25 de julho de 1941, classifica as localidades brasileiras nas seguintes categorias: capital federal; capital, cidade; vila; povoado; propriedade rural; núcleo e lugarejo ou local.

[15] O Decreto Lei nº 311, de 1938 obrigava os municípios brasileiros a elaborarem, em um prazo de um ano, os mapas de seus territórios sob a pena de cassação da autonomia e a anexação de seus territórios a um dos municípios vizinhos (BRASIL, 1938).

[16] O setor censitário é a unidade territorial de coleta e divulgação dos censos demográficos realizados pelo IBGE (IBGE, 2016).

[17] A Resolução do Presidente do IBGE nº 7 de 4 de janeiro de 1989 (IBGE, 1989) classifica as localidades brasileiras nas seguintes categorias: capital federal; capital; cidade; vila; aglomerado rural; aldeia; aglomerado rural de extensão urbana; aglomerado rural isolado; povoado; núcleo; lugarejo e local.

Figura 7

Fragmento do Boletim Individual do Censo de 1940

R.	0	1	2
Q.	0	1	2

CENSO DEMOGRÁFICO

Recenseamento Geral de 1.º de Setembro de 1940

C. D.
1.03

BOLETIM INDIVIDUAL

DECRETO-LEI N.º 969, de 21 de Dezembro de 1938:

Art. 5.º — As declarações prestadas para a execução do Recenseamento, ressalvadas as que se destinarem expressamente a fins de cadastro, terão caráter confidencial, não podendo ser objeto de divulgação, que as individualize ou identifique, nem fazer prova contra o declarante.

ESTADO OU TERRITÓRIO..... Município.....

Distrito..... Zona.....

Localidade.....
(Categoria — cidade, vila, arraial, povoado, colônia, fazenda, etc. — e nome)

Bairro..... Situação..... Setor censitário n.º.....
(Urbana, suburbana, rural)

Fonte: Censo Demográfico 1940.

Ao longo da trajetória dos censos brasileiros, o mapeamento de localidades vem sendo realizado em três frentes principais, que se retroalimentam:

- A representação das localidades, em diversas escalas, na Base Territorial Censitária e nos mapas censitários, com fins de delimitação de unidades territoriais satisfatórias para a realização dos censos, considerando a representação da divisão político-administrativa do país, os recortes analíticos e conceituais de interesse (classificação urbano/rural, p. ex.) e a definição de setores censitários e outras áreas operacionais, prescindindo a existência de população permanentemente residente – aspecto normativo e institucional;
- A representação das localidades no âmbito do mapeamento sistemático, com a devida generalização adequada às escalas, tendo como resultado a representação nas bases cartográficas contínuas. Nesta dimensão, o conceito de localidade foi trabalhado de forma abrangente, incluindo locais onde não necessariamente haja habitantes permanentes, se aproximando da noção de "pontos de referência", referenciais de localização, isto é, como uma rede toponímica que serve a orientação das pessoas – aspecto cartográfico, relacionado à grafia de usos e referências territoriais[18];
- A captação da localidade como um atributo do Cadastro de Endereços para Fins Estatísticos conforme captação pelos recenseadores. Essa informação vem sendo crescentemente incorporada pelo IBGE no âmbito dos censos. Tem, portanto, um aspecto declaratório importante, relacionado principalmente à concepção de lugar enquanto "espacialidade vivida" (SOUZA, 2013), produzido a partir de conjuntos de significados que são construídos pela experiência

[18] É interessante destacar as múltiplas potencialidades da dimensão cartográfica das localidades enquanto referências significativas das populações, tendo em vista que muitos grupos elegem espaços, lugares e locais significativos a partir dos usos tradicionais do território, que, embora não compreendam as mesmas áreas de seu domicílio, compreendem – intrínseca e inseparavelmente a elas – os seus territórios de reprodução da vida. Tais potencialidades, devido aos fins que se destinam, acabam não estando presentes nos mapas e cartas oficiais, tendo sido profundamente rediscutidas e implementadas pelas propostas de Cartografia Social (ver ALMEIDA, 2018).

(TUAN, 1983) dos seus moradores e que podem vir a se constituir em territorialidades específicas.

É importante destacar que a própria Resolução da Presidência do IBGE n. 007, de 1989, que vem orientando os Censos Demográficos desde 1991, entre os tipos de localidades, enumera os “locais”, entendidos como “todo lugar que não se enquadre em nenhum dos tipos referidos nos artigos anteriores”, abrindo espaço para exceções aos tipos anteriormente definidos. Considerando-se a diversidade territorial brasileira e a crescente evolução das ferramentas de análise geoespacial, a identificação de localidades precisa ser sempre aperfeiçoada, com a inclusão de novas categorias e classes que permitam a adequada representação das aglomerações humanas no território brasileiro.

É nesse contexto que a captação georreferenciada do pertencimento étnico indígena implica em um avanço significativo na metodologia de identificação de localidades. Associadas às informações dos endereços dos domicílios, essas informações permitem a avaliação espacial da distribuição das aglomerações de pessoas indígenas nas áreas urbanas e rurais do país, fornecendo um panorama detalhado e confiável para a execução das mais diversas políticas públicas de atenção aos povos indígenas.

Especificidades da análise espacial do pertencimento étnico e comunitário indígena

O reconhecimento constitucional dos direitos territoriais dos povos indígenas, somado à mobilização social das organizações indígenas, envidou um conjunto de esforços por parte do Estado brasileiro no sentido de viabilizar a demarcação das terras tradicionalmente ocupadas pelos indígenas. Esse esforço se traduziu em um crescente processo de produção e organização de dados e informações geoespaciais sobre a presença indígena no território brasileiro.

Nos últimos anos, a Fundação Nacional dos Povos Indígenas consolidou arquivos geoespaciais com a delimitação das Terras Indígenas, bem como tornou-se possível o acesso às coordenadas geográficas de um quantitativo significativo de aldeias e comunidades por meio das informações coletadas pela própria FUNAI ou no âmbito do subsistema de atendimento à saúde dos povos indígenas administrado pela Secretaria de Saúde Indígena (SESAI) do Ministério da Saúde. Esses levantamentos se unem a levantamentos realizados de forma autônoma por organizações da sociedade civil, entre elas as organizações indígenas.

Considerando-se o pressuposto de universalidade do Censo Demográfico e diversidade de situações em que estão inseridos os povos indígenas, nos últimos anos, o IBGE desenvolveu uma metodologia ampla de reunião de dados e registros administrativos de referência, a realização de trabalhos de campo prévios à coleta do Censo e o uso ostensivo de imagens orbitais atualizadas. Buscou-se responder à diversidade situacional dos povos indígenas a partir do desenvolvimento de procedimentos específicos de mapeamento das aldeias e comunidades nas áreas rurais, nas áreas

urbanas, em áreas remotas e em situações específicas, como os povos de recente contato e aqueles em situação de migração e refúgio.

No âmbito de sua organização socioespacial diversa, os povos indígenas apresentam diferentes formas de organização e distribuição no território brasileiro, não sendo possível restringir o mapeamento às áreas oficialmente delimitadas ou demarcadas. Cada vez mais, os povos indígenas têm buscado, forçosamente ou não, estabelecer novas localizações associadas à possibilidade de acesso a serviços básicos, como a saúde e a educação. Rosa Colman, em sua tese de doutorado (2015) e em trabalho compartilhado posterior (COLMAN et al., 2017), demonstrou com maestria o quanto a mobilidade espacial indígena é uma maneira de "estabelecer e seguir realizando e refazendo as relações econômicas, culturais e políticas, que tornam possível a existência, de fato, de um ente sociológico maior" (COLMAN et al., 2017: 201), que, no caso, são os povos a que pertencem. As autoras resgatam o conceito de "spillover" (ADAMS e HASAKOFF, 2004), em tradução simples, "transbordamento" para definir esse processo de saída populacional de unidades políticas no sentido de ocuparem áreas vizinhas, estabelecendo-se novas frentes de ocupação e dispersão.

Habitam, portanto, diferentes contextos, apresentando diferentes formas de concentração espacial da população, que podem abrigar desde aldeias e comunidades estruturadas, publicamente conhecidas e referenciadas, inclusive pelos órgãos públicos, até concentrações menores, que não necessariamente se identificam ou são reconhecidas por um topônimo específico. Todas essas situações importam para a compreensão do quadro da distribuição espacial da população indígena, exigindo-se a flexibilidade metodológica nos processos de identificação e mapeamento para fins censitários.

Contemporaneamente, como aponta a bibliografia especializada, as comunidades indígenas enfrentam inúmeros desafios quanto ao acesso à escolarização, ao trabalho e à renda. Essas especificidades da mobilidade espacial dos indígenas foram comunicadas e reforçadas com ênfase ao IBGE pelos seus representantes durante as reuniões de consulta oficial realizadas nas diferentes etapas de realização do recenseamento.

Se a etnicidade tem sempre conexão com a territorialidade (CARDOSO DE OLIVEIRA, 2006), a compreensão das conformações espaciais dos grupos em seu processo de reprodução social e comunitária precisa abranger as situações territoriais, isto é, as espacialidades configuradas diante do processo contínuo de reelaboração de vínculos espaciais e territoriais. Do ponto de vista da representação cartográfica, a perspectiva situacional exige soluções gráficas inovadoras, no sentido de registrar as diferentes configurações das localidades associadas aos contextos de residência habitual dos indígenas, sem se restringir à lógica da generalização escalar.

Por uma série de fatores, a obtenção de informações sobre o pertencimento étnico indígena é cercada de especificidades. A depender do contexto, membros de uma comunidade podem ter receio de manifestar seu pertencimento comunitário, seja por racismo, preconceito ou discriminação, seja devido às experiências de opressão histórica. Caracterizar esta população do ponto de vista demográfico e geográfico configura-se,

portanto, como um grande desafio. O mapeamento ora disponibilizado tem como finalidade contribuir para tornar visível a complexa organização territorial da população indígena, constituindo-se em um esforço metodológico que, certamente, merecerá ser alvo de aperfeiçoamentos contínuos no futuro.

A captação do pertencimento comunitário indígena pode sofrer, portanto, de subnumerações inerentes ao contexto situacional de cada comunidade que, apesar de todos os procedimentos diferenciados adotados para serem minimizadas, podem ter persistido. Além disso, por limitações metodológicas, foi necessário assumir critérios mínimos de concentração e contiguidade espacial, de modo a configurar as aglomerações que caracterizam as localidades. Em muitas comunidades, é esperada uma diversidade significativa de formas de autoatribuição que tornam esse processo mais desafiador e sujeito a limitações, que foram descritas em item específico da descrição metodológica.

Desenho conceitual

O Censo Demográfico 2022 investigou o pertencimento étnico indígena através do quesito de cor ou raça e, nas localidades indígenas, por meio do quesito “se considera indígena”.

A Constituição Federal de 1988 reconhece aos indígenas sua organização social, costumes, línguas, crenças e tradições e os direitos originários sobre as terras que tradicionalmente ocupam. Por isso, nas pesquisas do IBGE, por indígena, entende-se a pessoa que se autoidentifica indígena ou índia.

As localidades indígenas compreendem todo lugar do território nacional onde exista um aglomerado permanente de habitantes indígenas.

No âmbito do Censo Demográfico 2022, as localidades indígenas foram identificadas preliminarmente no âmbito do mapeamento da Base Territorial e posteriormente à coleta consolidadas por meio do processamento dos dados georreferenciados das declarações por ocasião da aplicação dos questionários domiciliares e do questionário de abordagem indígena.

Foram definidas como localidades as aglomerações de declarações indígenas que continham 15 ou mais pessoas indígenas, observada a contiguidade espacial entre os domicílios, podendo estar localizadas em diferentes situações territoriais, em áreas urbanas ou rurais, dentro ou fora de Terras Indígenas. Em algumas situações específicas, considerando-se as especificidades da organização social dos povos indígenas, foram adotados patamares mais flexíveis, abaixo das 15 pessoas, conforme a necessidade. Os critérios de contiguidade espacial também foram adaptados às circunstâncias locais de cada povo ou etnia.

O produto deste processamento compõe um cadastro organizado por Municípios, com ocorrências de localidades indígenas com codificação correspondente às ocorrências verificadas em cada Município.

O cadastro apresenta ainda interoperabilidade experimental com a situação do arquivo geoespacial das aldeias indígenas mantido pela Fundação Nacional dos Povos Indígenas (FUNAI) e com os dados do Sistema de Informações da Atenção à Saúde Indígena (SIASI), mantido pela Sesai na data de referência da pesquisa – 31 de julho de 2022.

Durante o processamento dos dados, foram identificadas ainda concentrações espaciais de domicílios que, embora apresentem menores percentuais de pessoas indígenas, têm importância para a compreensão da organização dos povos indígenas no território brasileiro.

Optou-se, então, por restringir a categoria de localidades indígenas às localidades indígenas com áreas de elevada concentração espacial de domicílios habitados por pessoas indígenas e que apresentavam coesão espacial como manifestação dos vínculos representados por laços familiares ou comunitários. Os demais locais identificados com alguma presença aglomerada de pessoas indígenas foram nomeados como *Locais de Concentração de Pessoas Indígenas*, caracterizados pela aglomeração relativa de habitantes indígenas. Esses locais compreendem áreas que não são necessariamente distinguíveis em relação às localidades mais abrangentes em que se encontram situadas, mas que abrigam quantitativo de 15 ou mais pessoas indígenas com contiguidade entre os domicílios. Compõem informações complementares às localidades indígenas, constituindo-se como importantes referenciais para o conhecimento dos diferentes contextos geográficos de distribuição das pessoas indígenas no território brasileiro.

Por ser fruto dos trabalhos de campo do IBGE e das declarações dos informantes do Censo Demográfico 2022, o cadastro divulgado reproduz as informações fornecidas pelos informantes por ocasião da coleta das informações.

Tratamento dos dados

A identificação e delimitação das localidades indígenas com finalidade censitária parte inicialmente da avaliação espacial das informações pessoais referentes à identificação indígena no Censo Demográfico 2022, que foram agregadas aos respectivos endereços onde foram captadas para fins de verificação da contiguidade entre os domicílios.

Aos registros de coordenadas geográficas dos domicílios com presença indígena foram delimitados polígonos circulares de raio uniforme, denominados na linguagem do geoprocessamento como *buffers*, de diferentes dimensões, com o objetivo de agrupar todas as declarações de pessoas indígenas a partir das interseções dos polígonos gerados.

Os testes iniciais demonstraram que os *buffers* com raio 50 metros, nas áreas rurais, e de 25 metros, nas áreas urbanas, eram os que representavam de forma mais adequada a contiguidade entre domicílios de uma mesma localidade e que permitiam a melhor diferenciação entre as localidades indígenas e as demais localidades do entorno.

Figura 8

Exemplos de *buffers* com raio de 50 metros, nas áreas rurais, e de 25 metros, nas áreas urbanas, gerados a partir de duas declarações de pertencimento indígena

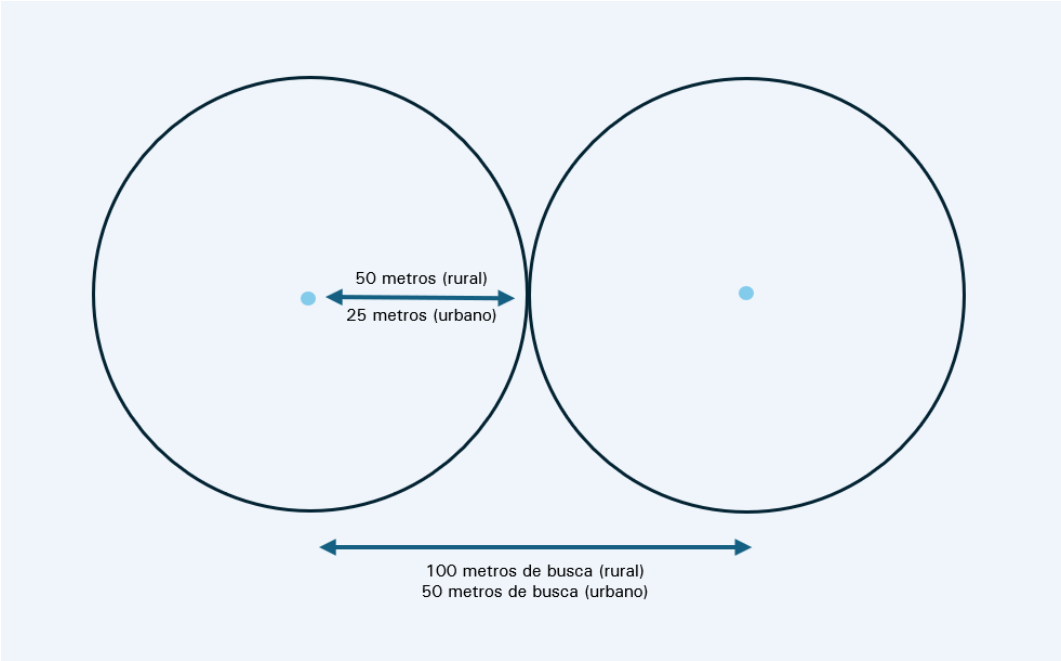

Fonte: Coordenação de Estruturas Territoriais, 2022.

Em um primeiro momento, esses *buffers* foram gerados considerando-se a informação da localidade em que os endereços estavam localizados, conforme as informações do Cadastro Nacional de Endereços para Fins Estatísticos. Considerando-se as variações verificadas na grafia dos nomes das localidades pelos recenseadores, foram gerados *buffers* complementares que consideravam apenas a contiguidade espacial, desconsiderando-se os nomes informados de localidades.

Figura 9

Exemplo de conjunto de buffers com 50 metros de raio apresentando interseção entre si

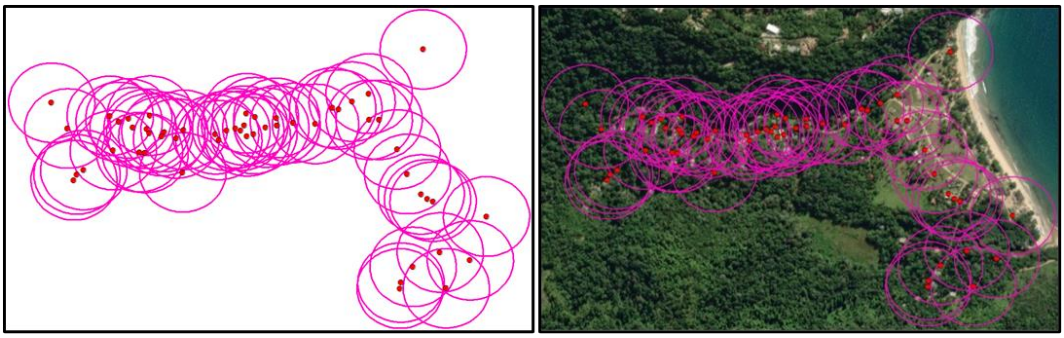

Fonte: Coordenação de Estruturas Territoriais, 2022.

Em seguida, os *buffers* de declarações indígenas que apresentavam interseção espacial entre si foram agrupados. Foram calculados, então, os quantitativos de declarações indígenas no interior de cada um desses conjuntos de *buffers* e todos os polígonos com 15 ou mais pessoas indígenas foram selecionados inicialmente. O critério mínimo adotado de 15 indivíduos procurou garantir a confidencialidade das informações étnico-raciais, consideradas sensíveis, e, ao mesmo tempo, viabilizar a melhor identificação possível da ocorrência espacial de agrupamentos de pessoas indígenas, tendo sido flexibilizado em situações específicas, conforme a organização espacial dos diferentes povos indígenas.

A partir dos *buffers* gerados, obteve-se um conjunto de polígonos com atributos de quantitativo de pessoas declaradas indígenas (Figura 10).

Figura 10

Exemplo de polígono composto pelo conjunto de *buffers* que apresentam intersecção entre si e que se referem à mesma aldeia indígena

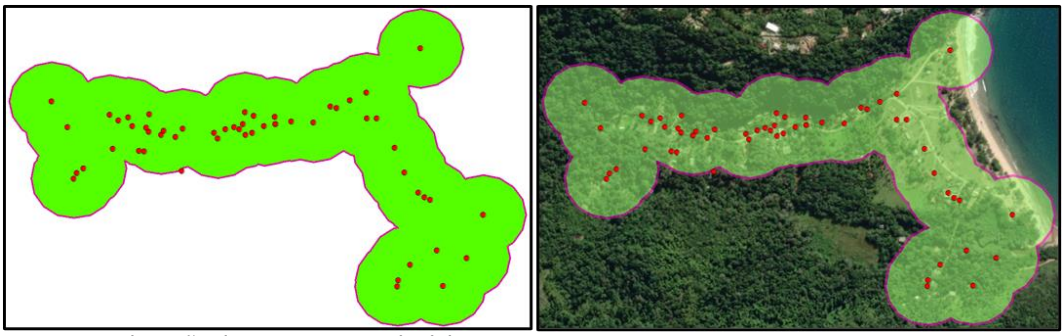

Fonte: Coordenação de Estruturas Territoriais, 2022.

Todos os dados gerados foram posteriormente submetidos à análise supervisionada, em que os atualizadores do IBGE escolhiam quais *buffers* que melhor representavam as localidades indígenas. A análise considerava os registros administrativos existentes, principalmente os dados da FUNAI e da SESAI, bem como o mapeamento de referência realizado antes da coleta censitária e os dados reunidos pelo IBGE junto às organizações da sociedade civil.

Durante a análise, foram considerados ainda os percentuais de pessoas indígenas residentes na área dos *buffers* gerados, de modo a evidenciar a existência das localidades indígenas.

Após a definição dos locais com concentração de declarações de pertencimento étnico indígena, foi necessário estabelecer uma forma de se identificar um ponto de referência para essas localidades. Esse ponto foi definido no interior dos polígonos gerados a partir dos buffers selecionados na análise supervisionada, na área de maior concentração de declarações. Para isso, considerou-se o *buffer* no qual, dentro do polígono resultante, havia o maior número de declarações (Figura 11).

Figura 11

Ponto de referência (azul) da Localidade Indígena gerado no interior do *buffer* com maior concentração de declarações (vermelho) no interior do polígono de concentração de declarações

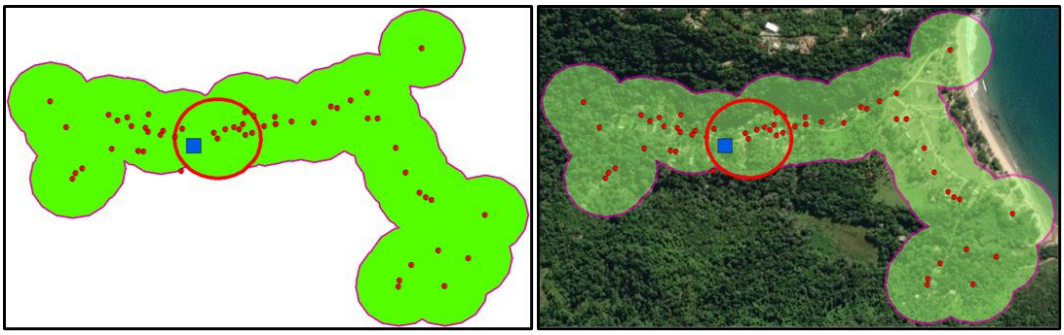

Fonte: Coordenação de Estruturas Territoriais, 2022.

As informações disponíveis para recuperação dos nomes das localidades apresentavam algumas particularidades, que exigiram cuidados metodológicos especiais. Primeiramente, relacionadas às formas variadas e singulares que os informantes indígenas se referem às suas respectivas comunidades, as especificidades fonéticas e de grafia dos nomes pronunciados nas línguas indígenas e à variabilidade linguística observada nas diferentes regiões do País, que influenciou a forma como os recenseadores preencheram os nomes das comunidades.

Os registros textuais representativos dos nomes das localidades foram analisados de forma supervisionada, buscando-se sempre a melhor correspondência entre os dados provenientes de campo e as referências já existentes nos bancos de dados. Em algumas situações, quando não foi possível definir qual a melhor grafia a ser preservada, optou-se por registrar todas as formas como os nomes foram mencionados. Em algumas situações, os registros apresentavam divergências de nomes, podendo indicar localidades com mais de uma designação ou a mudança do nome. Nesses casos, a manutenção de todas as referências conhecidas foi a solução metodológica adotada.

Durante a análise supervisionada, verificou-se que, a partir da aplicação dos critérios detalhados acima, foram identificadas inúmeras áreas de concentração de pessoas indígenas em localidades mais amplas, em que coabitavam, muitas vezes majoritariamente, pessoas não indígenas, e que não configuravam, ao menos explicitamente, aldeias ou comunidades indígenas assim declaradas localmente. Considerando-se a importância dessas ocorrências para a compreensão das formas de reprodução territorial dos povos indígenas, optou-se pela classificação desses registros como *Locais de Concentração de Pessoas Indígenas*, caracterizados por serem lugares do território nacional onde exista uma aglomeração relativa de habitantes indígenas. Compreendem áreas que não necessariamente distinguíveis em relação às localidades mais abrangentes em que se encontram situadas, mas que abrigam quantitativo de 15 ou mais pessoas indígenas com contiguidade entre os domicílios.

Verificou-se ainda, principalmente nas áreas rurais, que os critérios adotados levavam, em algumas situações, à subestimação de pequenas localidades indígenas, cuja configuração refletia a organização espacial dos diferentes povos indígenas ou em situações em que, por ocasião da data da coleta censitária, as localidades apresentavam menos de 15 moradores indígenas. Para esses casos, foram considerados excepcionalmente concentrações que apresentavam entre 5 e 14 pessoas indígenas, desde que individualizadas em relação às localidades do entorno.

De modo a complementar os dados provenientes das declarações dos informantes, foram utilizados ainda os registros georreferenciados provenientes da aplicação dos questionários de abordagem indígena, aplicados pela primeira vez no Censo Demográfico 2022. Tendo como unidade de pesquisa as aldeias e comunidades indígenas, esses questionários foram aplicados às lideranças e tinham como um de seus quesitos o nome da comunidade recenseada.

As ocorrências de localidades indígenas resultantes foram então codificadas, de modo que cada Localidade Indígena e cada Local de Concentração de Pessoas Indígenas em um mesmo município dispusesse de um código único nacional de sete dígitos, sempre acompanhado de um código sequencial da ocorrência no mesmo Município.

Figura 12

Codificação das Localidades Indígenas

Composição do Código de Localidade Indígena						
Código da UF		Indicador de LI	Código da LI			
1	3	1	0	0	3	3

Fonte: Coordenação de Estruturas Territoriais, 2024.

Figura 13

Codificação dos Locais de Concentração de Pessoas Indígenas

Composição do Código de Local de Concentração de Pessoas Indígenas						
Código da UF		Indicador de LCPI	Código do LCPI			
1	3	2	0	0	3	3

Fonte: Coordenação de Estruturas Territoriais, 2024.

Além disso, foi produzido um código identificador nacional por registro de ocorrência composto por 7 dígitos, conforme a figura a seguir.

Figura 14

Identificação única dos registros de ocorrências de Localidades Indígenas

Identificador único dos registros de ocorrências de Localidades Indígenas						
Código da UF		Identificador único da ocorrência da Localidade Indígena				
1	3	0	2	1	2	2

Fonte: Coordenação de Estruturas Territoriais, 2024.

As localidades foram associadas às ocorrências de agrupamentos indígenas provenientes da Malha de Setores Censitários 2022, de modo a evidenciar possíveis variações toponímicas identificadas durante os trabalhos de campo pelas equipes do IBGE. Também foram diferenciadas as localidades localizadas no interior dos limites das Terras Indígenas declaradas, homologadas, regularizadas ou encaminhadas como Reservas Indígenas, bem como a informação sobre a Coordenação Regional da Funai a que estão vinculadas.

De forma experimental, foi realizada a interoperabilização entre as localidades quilombolas mapeadas e os arquivos vetoriais de aldeias indígenas da FUNAI e do SIASI no âmbito do Acordo de Cooperação Técnica vigente entre as instituições.

A interoperabilidade foi construída, sempre que possível, a partir da análise espacial dos dados, realizada caso a caso de forma supervisionada pelos atualizadores do IBGE. Entretanto, em algumas situações, a validação ocorreu a partir da avaliação cadastral comparada das listagens existentes, considerando-se os nomes dos Municípios e das localidades. Para que os usuários dos dados geoespaciais tenham acesso ao método utilizado na interoperabilidade, foram adicionados nos arquivos finais atributos específicos com essa informação.

Esse exercício implica em limitações, que devem ser consideradas pelos usuários, a saber:

- O arquivo de Localidades Indígenas do IBGE está organizado conforme a Malha Municipal 2022, podendo haver variações entre os cadastros que podem impedir a associação direta entre as comunidades listadas;
- Muitas aldeias e comunidades possuem nomes que se repetem dentro de um mesmo Município. Nesses casos, nem sempre foi possível diferenciar se trata-se de uma única comunidade com duas localidades ou de comunidades diferentes.

Atributos dos arquivos vetoriais disponibilizados

O conjunto de arquivos que contém os 10 967 pontos de referência das Localidades Indígenas e os 6 146 Locais de Concentração de Pessoas Indígenas foi disponibilizado de

forma particionada para cada uma das 27 Unidades da Federação, bem como para a totalidade do território nacional em arquivo único. Os arquivos estão disponíveis em formato tabular (CSV), vetorial (SHP) e compatível com a aplicação *Google Earth* (KML).

Os arquivos das Localidades Indígenas contêm os campos de atributos descritos no Quadro 4.

Quadro 4

Campos de atributos dos arquivos das Localidades Indígenas

(continua)

Variável	Categorias	Descrição
CD_UF		Código da Unidade da Federação
NM_UF		Nome da Unidade da Federação
CD_MUNIC		Código do Município
NM_MUNIC		Nome do município
ID_LI		Identificador único por registro de ocorrência de Localidade Indígena ou do Local de Concentração de Pessoas Indígenas
CD_LI		Código único nacional de Localidade Indígena ou do Local de Concentração de Pessoas Indígenas
OCORRENCIA		Ordem de ocorrência da Localidade Indígena ou do Local de Concentração de Pessoas Indígenas no Município
NM_LI		Nome da Localidade Indígena ou do Local de Concentração de Pessoas Indígenas
CD_SETOR		Geocódigo de Setor Censitário
SITUACAO		Situação do Setor Censitário
	Urbana	Urbana
	Rural	Rural
CD_SIT		Situação detalhada do Setor Censitário
	1	Área urbana de alta densidade de edificações de cidade ou vila
	2	Área urbana de baixa densidade de edificações de cidade ou vila
	3	Núcleo urbano
	5	Aglomerado rural - Povoado
	6	Aglomerado rural - Núcleo rural
	7	Aglomerado rural - Lugarejo
	8	Área rural (exclusive aglomerados)
	9	Massas de água
CD_TIPO		Tipo do Setor Censitário
	0	Não especial
	1	Favela e Comunidade Urbana
	2	Quartel e base militar
	3	Alojamento / acampamento
	4	Setor com baixo patamar domiciliar
	5	Agrupamento indígena
	6	Unidade prisional
	7	Convento / hospital / ILPI / IACA
	8	Agrovila do PA
	9	Agrupamento quilombola
CD_AGLOM		Código de Aglomerado associado ao Setor Censitário de Agrupamento Indígena
NM_AGLOM		Nome Aglomerado associado ao Setor Censitário de Agrupamento Indígena
CD_TI		Código da Terra Indígena no IBGE
TI_FUNAI		Código da Terra Indígena nos arquivos vetoriais da Funai
NM_TI		Nome da Terra Indígena
FASE		Situação fundiária da Terra Indígena
C_CR_FUNAI		Código da Coordenação Regional da Funai

Quadro 4

Campos de atributos dos arquivos das Localidades Indígenas

(conclusão)

Variável	Categorias	Descrição
N_CR_FUNAI		Nome da Coordenação Regional da Funai
ALD_FUNAI		Código da Aldeia Indígena nos arquivos vetoriais da Funai
VAL_FUNA		Tipo de validação da interoperabilidade entre a Localidade Indígena e o respectivo código nos arquivos vetoriais de Aldeias Indígenas mantido pela Funai
	1	Validação espacial e cadastral
	2	Validação cadastral
ALD_SIASI		Código no arquivo vetorial do Sistema de Informações da Atenção à Saúde Indígena (Siasi)
VAL_SIASI		Tipo de validação da interoperabilidade entre a Localidade Indígena e o respectivo código no arquivo vetorial do Siasi
	1	Validação espacial e cadastral
	2	Validação cadastral
AMZ_LEG		Indicador de localização nos limites da Amazônia Legal
	1	Localizada na Amazônia Legal
LAT		Latitude em graus decimais
LONG		Longitude em graus decimais

Fonte: IBGE, Localidades Indígenas – 2022.
(1) O código único municipal das Localidades Quilombolas é resultante da união entre os campos CD_MUNIC, IDCQ0001 e OCORRENCIA.

Limitações a serem observadas no uso das informações

O mapeamento de localidades indígenas é produto dos dados declarados pelos informantes. As questões contextuais da situação de entrevista devem ser consideradas e têm influência na qualidade do produto divulgado.

É importante ressaltar que muitos povos e comunidades indígenas têm na mobilidade espacial um aspecto importante de sua organização social, constituindo, frequentemente, mais de um local para a realização de diferentes aspectos do seu cotidiano. Esses locais servem de moradia em períodos específicos do ano, o que pode implicar em dificuldades adicionais na identificação dos locais habituais de residência, conforme a metodologia do Censo Demográfico. Nessas situações, os usuários devem ter cautela na utilização do mapeamento, considerando-se que pode haver localidades efetivamente ocupadas pelos indígenas em determinados períodos do ano, mas não representadas em virtude do recorte metodológico restrito à data de referência da pesquisa.

Embora possa se constituir como referência para o desenvolvimento de políticas públicas específicas para a população indígena, o mapeamento das Localidades Indígenas do IBGE não substitui os cadastros mantidos pela Fundação Nacional dos Povos Indígenas (FUNAI) e pela Secretaria de Saúde Indígena (SESAI) do Ministério da Saúde que, por atribuição das legislações específicas, são as instituições competentes para assuntos relacionados aos povos indígenas.

Como produto da composição de diferentes fontes e de melhorias realizadas em várias épocas, a Base Territorial Censitária acompanha a evolução das geotecnologias e, desse modo, apresenta limitações de georreferenciamento. Consequentemente, pode haver discrepâncias posicionais em relação ao mundo real, em algumas áreas do território. O IBGE não se responsabiliza pela correção dessas imperfeições e de outras porventura existentes.

O IBGE se reserva o direito de comentar interpretações errôneas e a utilização indevida dos dados[19].

O IBGE agradece a gentileza da comunicação de eventuais falhas e omissões nos dados geográficos[20].

[19] Conforme princípio 4 dos Princípios Fundamentais das Estatísticas Oficiais (disponível em: https://www.ibge.gov.br/institucional/documentosibge.html?id=16148%27&option=com_content&view=article).

[20] Instituto Brasileiro de Geografia e Estatística, Diretoria de Geociências, Coordenação de Estruturas Territoriais, Gerência de Territórios Tradicionais e Áreas Protegidas, Av. República do Chile, 500, 15º andar, Centro, Rio de Janeiro/RJ, CEP: 20031-170.

Análise dos resultados

De acordo com os dados do Censo Demográfico 2022, foram identificadas 8 568 localidades indígenas no território brasileiro. Esse quantitativo engloba todos os lugares do território nacional onde existia um aglomerado permanente de habitantes indígenas na data de referência do Censo Demográfico 2022, podendo compreender aldeias, comunidades, sítios, acampamentos, instituições de acolhimento, entre outras formas de organização socioespacial dos povos indígenas.

O mapeamento das Localidades Indígenas é realizado pelo IBGE como uma preparação para realizar o Censo Demográfico. Posteriormente à coleta das informações, foi complementado com as informações georreferenciadas dos endereços das pessoas indígenas recenseadas. Como critério utilizado para a análise espacial dos dados de endereços, foram considerados todos os lugares que contavam com, ao menos, 15 pessoas declaradas indígenas e cujos domicílios apresentassem contiguidade domiciliar, conforme critérios que variavam entre as áreas urbanas e rurais e de acordo com a situação geográfica em que as localidades estavam inseridas.

A Região Norte, que possui o maior quantitativo de pessoas indígenas entre as Grandes Regiões – 753 780 pessoas indígenas (44,47%), abriga também a maior parcela das localidades indígenas identificadas, com 5 158 (60,20%) das localidades do país. Em seguida, estão a Região Nordeste, com 1 764 (20,59%), a Região Centro-Oeste, com 1 102 localidades (12,86%), seguida do Sul com 308 (3,59%) localidades e o Sudeste com 236 (2,75%).

Entre as Unidades da Federação, o Amazonas possui o maior quantitativo de localidades (2 571), reunindo 30,00% das localidades de todo o país. Em segundo lugar, está o Mato Grosso, com 924 (10,78%) localidades, seguido do Pará, com 869 (10,14%) localidades e do Maranhão, com 750 (8,75%).

Do universo de localidades identificadas, 6 130 (71,55%) estão localizadas em Terras Indígenas declaradas, homologadas, regularizadas ou encaminhadas como Reservas Indígenas na data de referência do Censo, enquanto 2 438 (28,45%) localidades encontram-se fora dessas áreas.

Dentre as Grandes Regiões, destaca-se o Sul como aquela que detém o maior percentual de localidades fora de Terras Indígenas declaradas, homologadas, regularizadas ou encaminhadas como Reservas Indígenas na data de referência do Censo, uma vez que 146 (47,40%) das 308 localidades existentes encontram-se nesta situação, com destaque para o estado do Rio Grande do Sul, onde esse percentual alcança os 58,93%.

Gráfico 1
Localidades indígenas, segundo as Unidades da Federação - Brasil - 2022

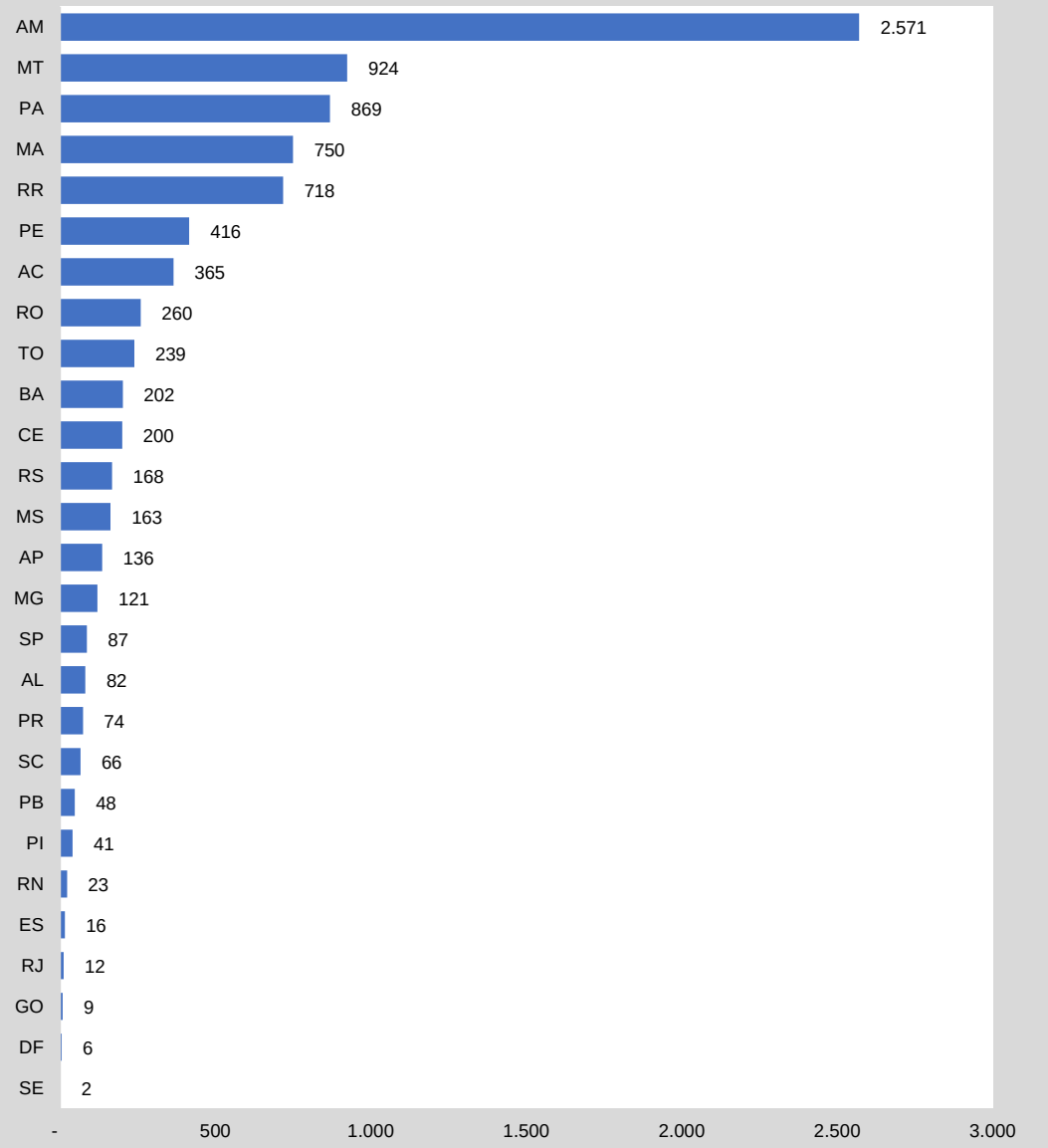

Fonte: IBGE, Censo Demográfico 2022.
Nota: Para o cômputo dos totais de localidades são consideradas apenas as primeiras ocorrências de cada localidade.

Em seguida, está a Região Nordeste, onde as localidades fora de Terras Indígenas representam 39,06% do total. Com exceção do Maranhão e da Paraíba, todos os estados do Nordeste apresentaram mais da metade das localidades existentes fora de Terras Indígenas – Rio Grande do Norte com todas as localidades nessa situação, Piauí, com 97,56%, Ceará, com 79,50%, Bahia com 68,32%, Pernambuco com 56,97%, Alagoas com 51,22% e Sergipe com 50,00%.

O Sudeste possui 31,78% das localidades fora de Terras Indígenas, com destaque para o estado do Rio de Janeiro, onde esse percentual chega a 75,00%. O Norte possui

27,18% das localidades em Terras Indígenas, sendo o Amazonas com maior percentual – 41,93%.

O Centro-Oeste é a região com menor percentual de localidades fora de Terras Indígenas – 11,43%. Entretanto, é preciso destacar a situação do estado do Mato Grosso do Sul, que abriga o terceiro maior quantitativo de pessoas indígenas residentes no país (116 469) e apresenta 46,63% das suas localidades fora de áreas declaradas, homologadas, regularizadas ou encaminhadas como Reservas Indígenas.

Em termos absolutos, os maiores quantitativos de localidades indígenas fora de Terras Indígenas estão no Amazonas, com 1 078 localidades (41,93%), em Pernambuco, com 237 (56,97%), no Pará, com 187 (21,52%), no Ceará, com 159 (79,50%) e na Bahia com 138 (68,32%).

Gráfico 2
Localidades indígenas fora de Terras Indígenas declaradas, homologadas, regularizadas ou encaminhadas como Reservas Indígenas, segundo as Grandes Regiões - Brasil - 2022

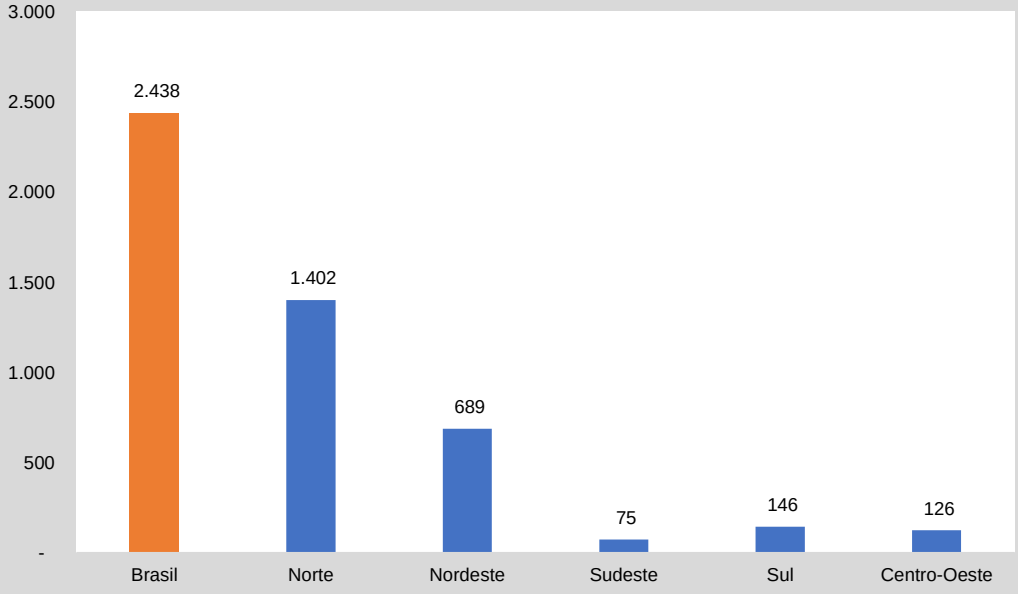

Fonte: IBGE, Censo Demográfico 2022.
Nota: Para o cômputo dos totais de localidades são consideradas apenas as primeiras ocorrências de cada localidade.

Gráfico 3
Distribuição percentual das Localidades Indígenas fora de Terras Indígenas declaradas, homologadas, regularizadas ou encaminhadas como Reservas Indígenas, segundo as Grandes Regiões - Brasil - 2022

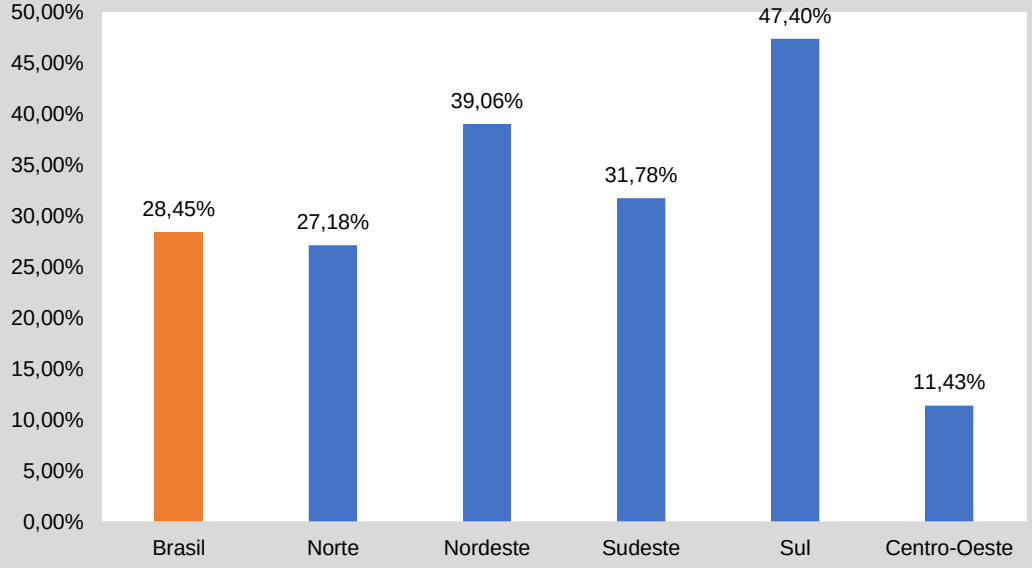

Fonte: IBGE, Censo Demográfico 2022.
Nota: Para o cômputo dos totais de localidades são consideradas apenas as primeiras ocorrências de cada localidade.

Gráfico 4
Localidades indígenas fora de Terras Indígenas declaradas, homologadas, regularizadas ou encaminhadas como Reservas Indígenas, segundo as Unidades da Federação - Brasil - 2022

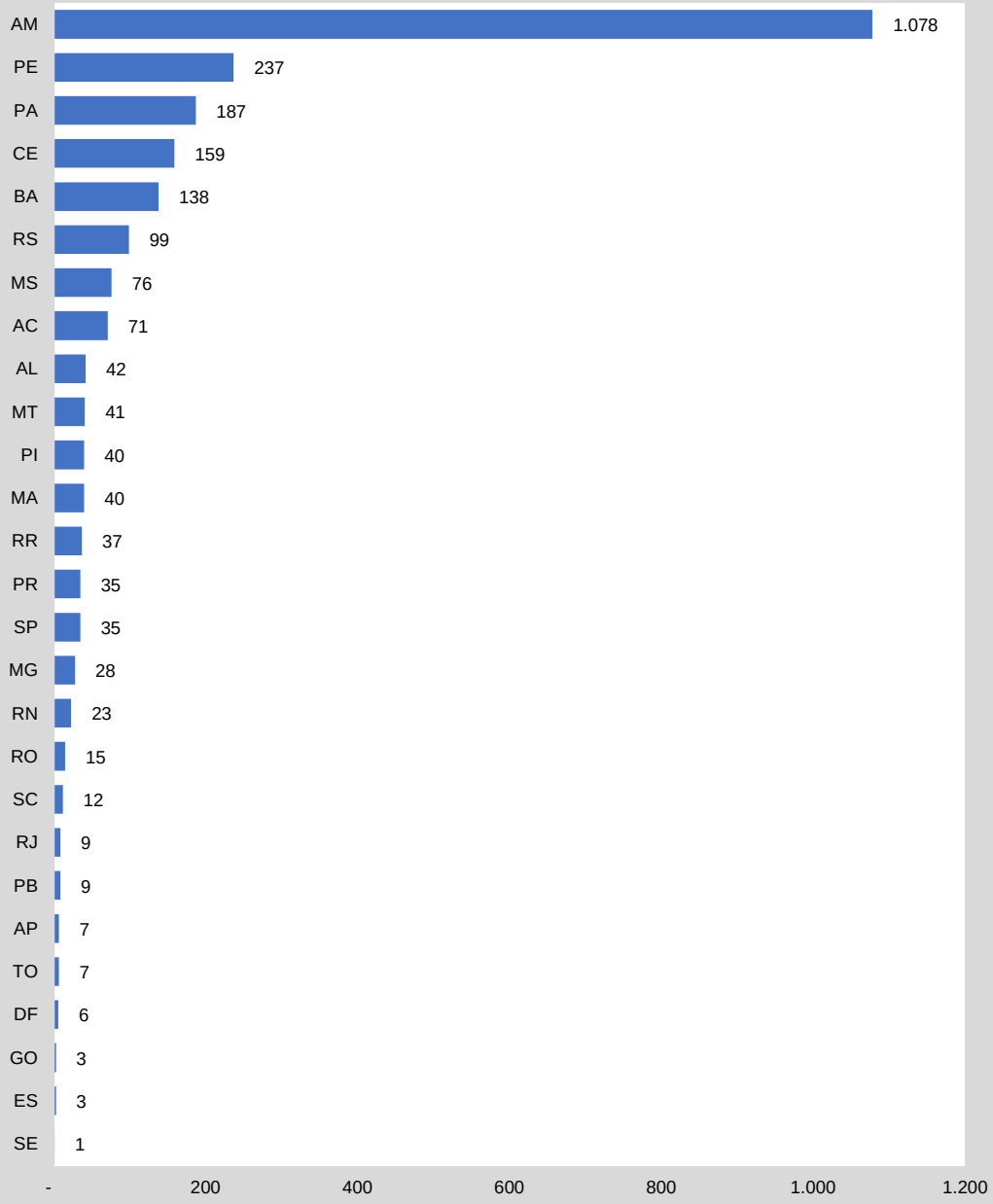

Fonte: IBGE, Censo Demográfico 2022.
Nota: Para o cômputo dos totais de localidades são consideradas apenas as primeiras ocorrências de cada localidade.

Gráfico 5
Percentual de localidades indígenas fora de Terras Indígenas declaradas, homologadas, regularizadas ou encaminhadas como Reservas Indígenas no total de localidades indígenas, segundo as Unidades da Federação - Brasil - 2022

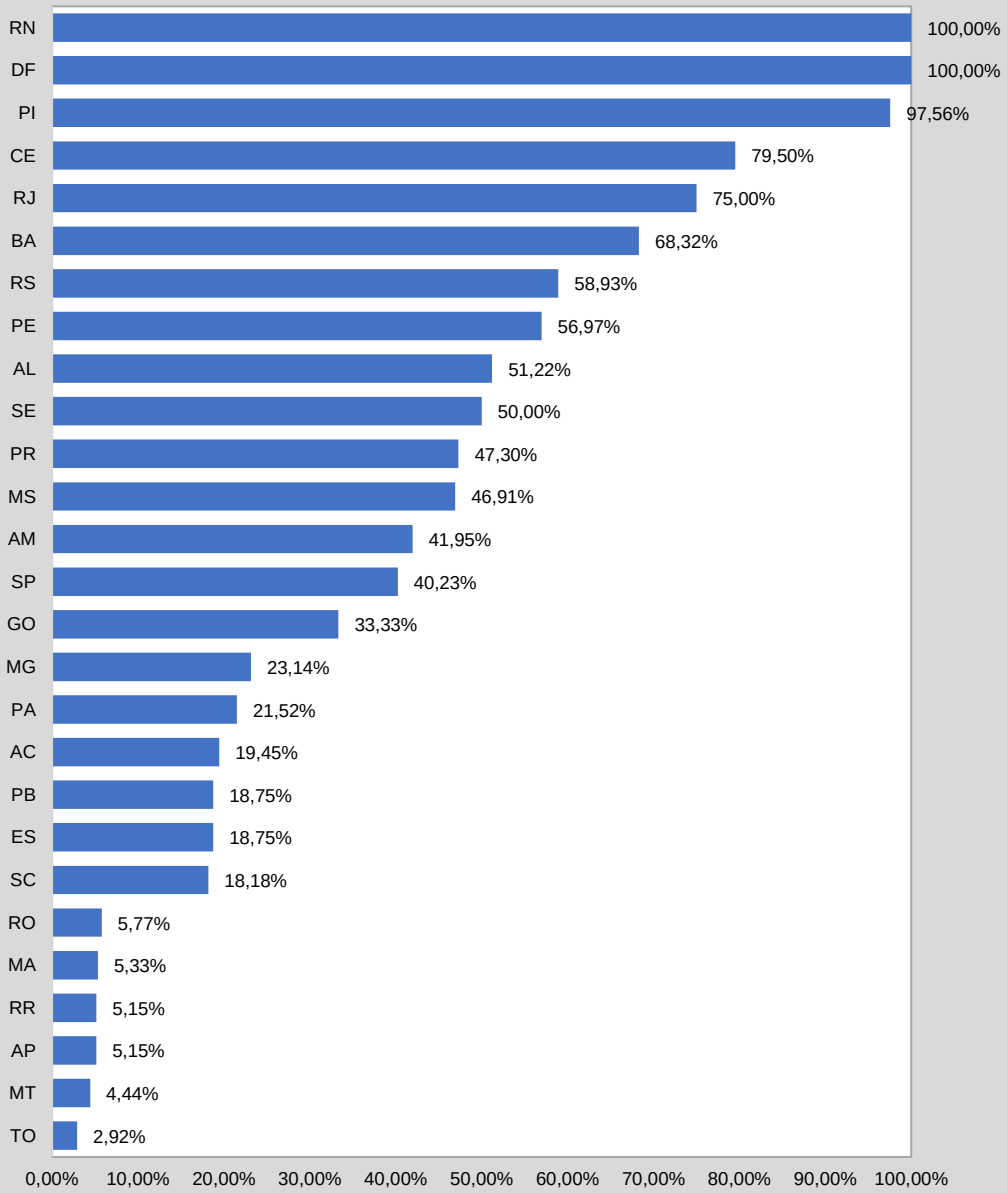

Fonte: IBGE, Censo Demográfico 2022.
Nota: Para o cômputo dos totais de localidades são consideradas apenas as primeiras ocorrências de cada localidade.

Tabela 2

Localidades Indígenas por Grandes Regiões e Unidades da Federação, segundo a localização em Terras Indígenas declaradas, homologadas, regularizadas ou encaminhadas como Reservas Indígenas – 2022

Grandes Regiões e Unidades da Federação	Localidades indígenas				
	Total	Localização em Terras Indígenas declaradas, homologadas, regularizadas ou encaminhadas como Reservas Indígenas			
		Dentro		Fora	
		Total	Percentual (%)	Total	Percentual (%)
Brasil	**8 568**	**6 130**	**71,55**	**2 438**	**28,45**
Norte	**5 158**	**3 756**	**72,82**	**1 402**	**27,18**
Rondônia	260	245	94,23	15	5,77
Acre	365	294	80,55	71	19,45
Amazonas	2 571	1 493	58,07	1 078	41,93
Roraima	718	681	94,85	37	5,15
Pará	869	682	78,48	187	21,52
Amapá	136	129	94,85	7	5,15
Tocantins	239	232	97,07	7	2,93
Nordeste	**1 764**	**1 075**	**60,94**	**689**	**39,06**
Maranhão	750	710	94,67	40	5,33
Piauí	41	1	2,44	40	97,56
Ceará	200	41	20,50	159	79,50
Rio Grande do Norte	23	-	-	23	100,00
Paraíba	48	39	81,25	9	18,75
Pernambuco	416	179	43,03	237	56,97
Alagoas	82	40	48,78	42	51,22
Sergipe	2	1	50,00	1	50,00
Bahia	202	64	31,68	138	68,32
Sudeste	**236**	**161**	**68,22**	**75**	**31,78**
Minas Gerais	121	93	76,86	28	23,14
Espírito Santo	16	13	81,25	3	18,75
Rio de Janeiro	12	3	25,00	9	75,00
São Paulo	87	52	59,77	35	40,23
Sul	**308**	**162**	**52,60**	**146**	**47,40**
Paraná	74	39	52,70	35	47,30
Santa Catarina	66	54	81,82	12	18,18
Rio Grande do Sul	168	69	41,07	99	58,93
Centro-Oeste	**1 102**	**975**	**88,57**	**126**	**11,43**
Mato Grosso do Sul	163	87	53,37	76	46,63
Mato Grosso	924	883	95,56	41	4,44
Goiás	9	6	66,67	3	33,33
Distrito Federal	6	-	-	6	100,00

Fonte:Censo Demográfico 2022.

Nota: Para o cômputo dos totais de localidades são consideradas apenas as primeiras ocorrências de cada localidade.

Tabela 3

Locais de Concentração de Pessoas Indígenas (LCPIs) por Grandes Regiões e Unidades da Federação, segundo a localização em Terras Indígenas declaradas, homologadas, regularizadas ou encaminhadas como Reservas Indígenas - Brasil - 2022

Grandes Regiões e Unidades da Federação	Locais de Concentração de Pessoas Indígenas (LCPIs)				
	Total	Localização em Terras Indígenas declaradas, homologadas, regularizadas ou encaminhadas como Reservas Indígenas			
		Dentro		Fora	
		Total	Percentual (%)	Total	Percentual (%)
Brasil	**2 689**	**13**	**0,48**	**2 676**	**99,52**
Norte	**910**	**8**	**0,88**	**902**	**99,12**
Rondônia	22	-	-	22	100,00
Acre	49	-	-	49	100,00
Amazonas	675	-	-	675	100,00
Roraima	72	8	11,11	64	88,89
Pará	78	-	-	78	100,00
Amapá	13	-	-	13	100,00
Tocantins	1	-	-	1	100,00
Nordeste	**1 435**	**3**	**0,21**	**1 432**	**99,79**
Maranhão	33	-	-	33	100,00
Piauí	4	-	-	4	100,00
Ceará	82	-	-	82	100,00
Rio Grande do Norte	19	-	-	19	100,00
Paraíba	31	-	-	31	100,00
Pernambuco	134	3	**2,24**	131	**97,76**
Alagoas	41	-	-	41	100,00
Sergipe	4	-	-	4	100,00
Bahia	1 087	-	-	1 087	100,00
Sudeste	**108**	**-**	**-**	**108**	**100,00**
Minas Gerais	33	-	-	33	100,00
Espírito Santo	13	-	-	13	100,00
Rio de Janeiro	5	-	-	5	100,00
São Paulo	57	-	-	57	100,00
Sul	**55**	**2**	**3,64**	**53**	**96,36**
Paraná	9	-	-	9	100,00
Santa Catarina	20	-	-	20	100,00
Rio Grande do Sul	26	2	7,69	24	92,31
Centro-Oeste	**181**	**-**	**-**	**181**	**100,00**
Mato Grosso do Sul	116	-	-	116	100,00
Mato Grosso	28	-	-	28	100,00
Goiás	33	-	-	33	100,00
Distrito Federal	4	-	-	4	100,00

Fonte:Censo Demográfico 2022.

Nota: Para o cômputo dos totais de localidades são consideradas apenas as primeiras ocorrências de cada local.

Verificou-se ainda que, dentre os 20 Municípios com maiores concentrações de localidades indígenas, 6 estão no Amazonas, 4 em Roraima, 4 no Maranhão, 3 no Pará, 1 no Mato Grosso, 1 em Pernambuco e 1 no Tocantins.

Tabela 4

Localidades indígenas, segundo a ordem decrescente dos vinte Municípios com maiores quantitativos – 2022

Município	Localidades Indígenas
São Gabriel da Cachoeira/AM	505
Alto Alegre/RR	168
Jacareacanga/PA	167
Amarante do Maranhão/MA	146
Campinápolis/MT	143
Jenipapo dos Vieiras/MA	141
Grajaú/MA	137
Barra do Corda/MA	133
Uiramutã/RR	112
Autazes/AM	109
Barcelos/AM	101
Carnaubeira da Penha/PE	100
Normandia/RR	99
Santa Isabel do Rio Negro/AM	97
Amajari/RR	91
Lábrea/AM	89
Santarém/PA	88
Atalaia do Norte/AM	87
Altamira/PA	86
Tocantínia/TO	85

Fonte: IBGE, Censo Demográfico 2022.
Nota: Para o cômputo dos totais de localidades são consideradas apenas as primeiras ocorrências de cada localidade.

Cartograma 2

Localidades indígenas – 2022

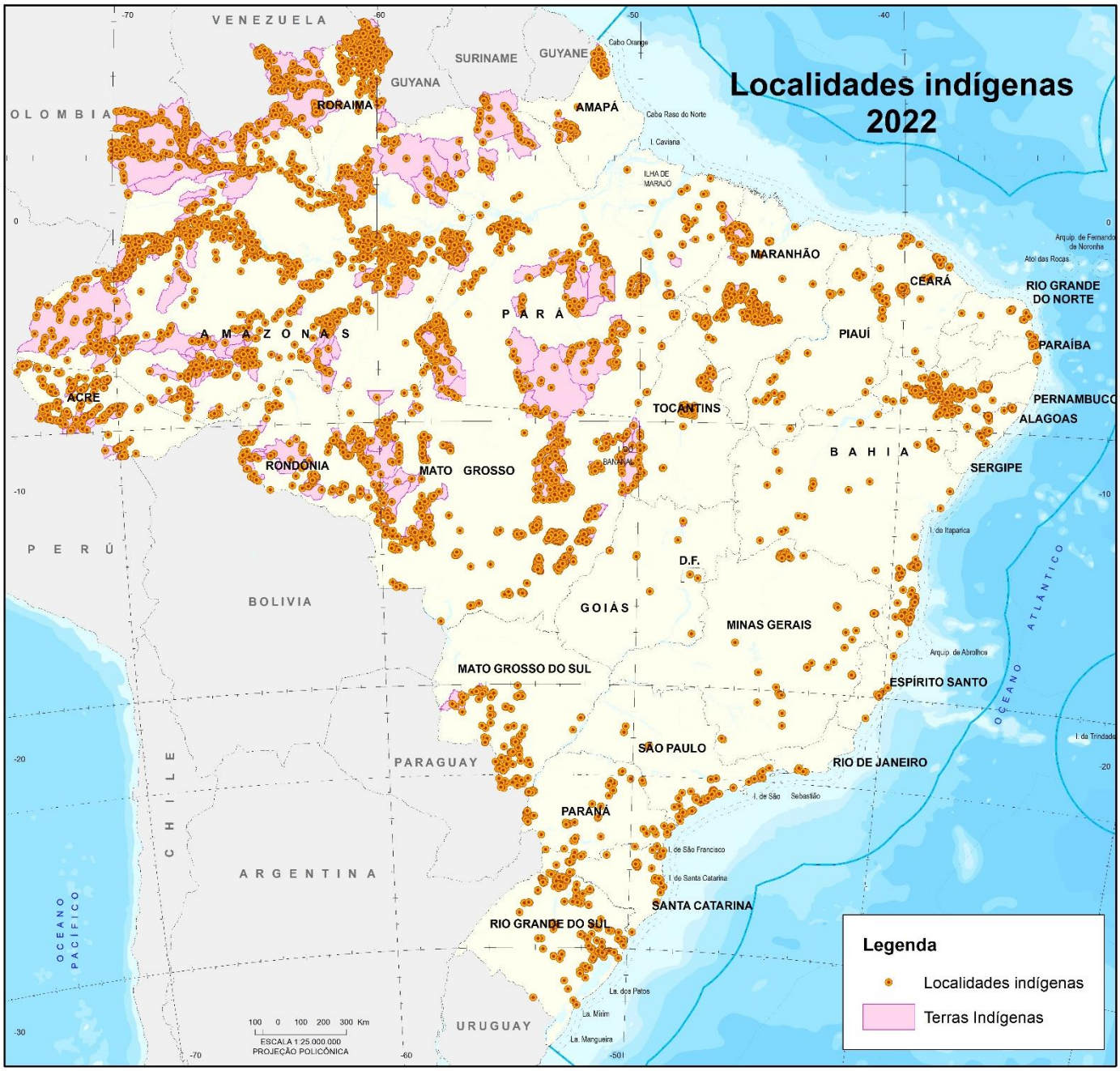

Fonte: IBGE, Censo Demográfico 2022.
Nota: [1]Foram consideradas como Terras Indígenas aquelas declaradas, homologadas, regularizadas ou encaminhadas como Reservas Indígenas até 31 de julho de 2022.
[2]Considerando-se as limitações da representação cartográfica, as ocorrências representadas se restringem às primeiras ocorrências de localidades indígenas em cada Município, conforme a metodologia do mapeamento. Para visualização do conjunto completo das localidades indígenas identificadas, consultar os arquivos geoespaciais vetoriais disponíveis na Plataforma Geográfica Interativa (https://censo2022.ibge.gov.br/apps/pgi/#/mapa/).
[3]Devido à quantidade e à distribuição dos pontos representativos da localização das localidades indígenas, não foi possível representar as etiquetas com os nomes das referidas localidades.

Cartograma 3

Localidades indígenas – 2022

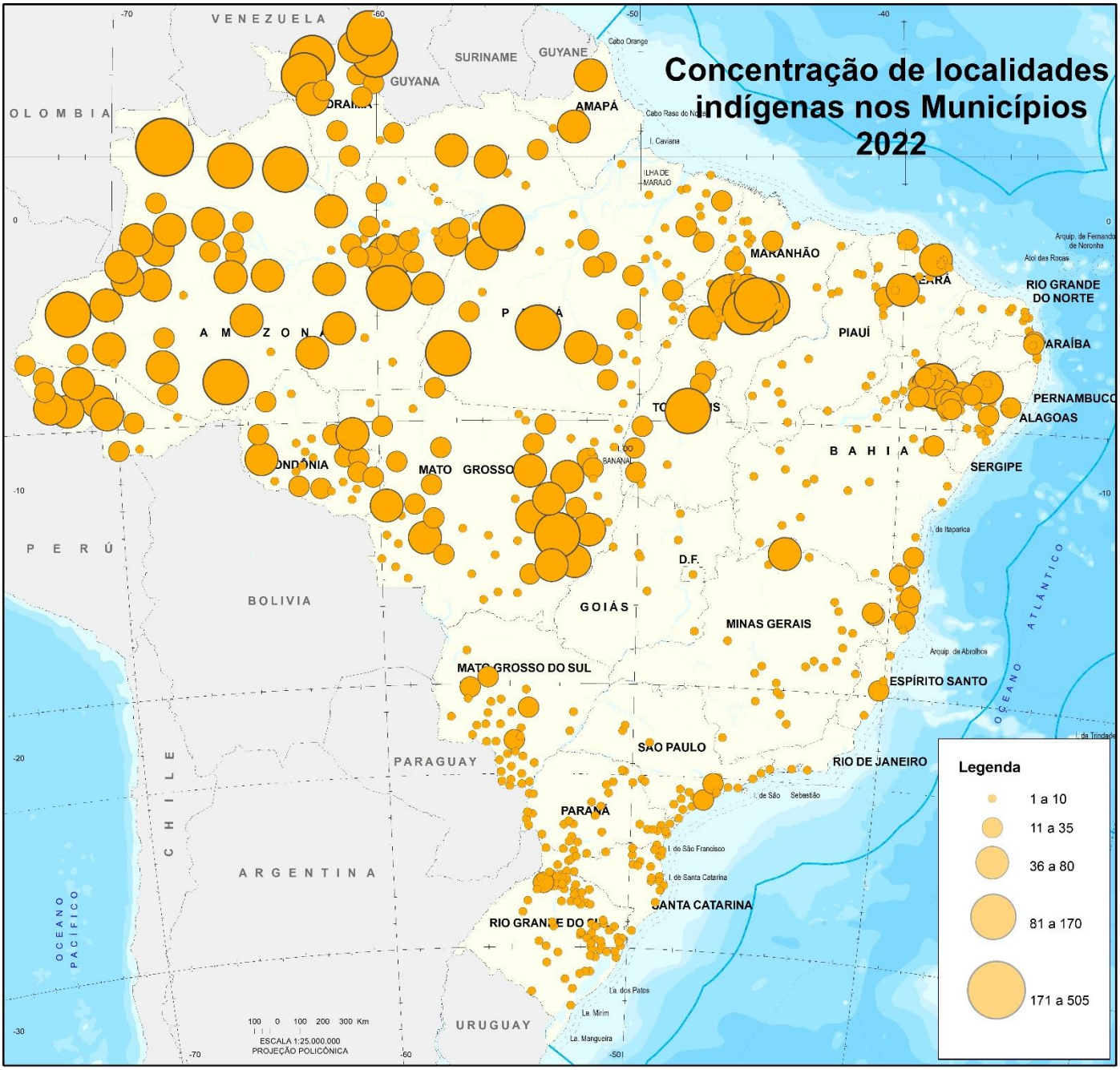

Fonte: IBGE, Censo Demográfico 2022.
Nota: [1]Foram consideradas como Terras Indígenas aquelas declaradas, homologadas, regularizadas ou encaminhadas como Reservas Indígenas até 31 de julho de 2022.
[2]Considerando-se as limitações da representação cartográfica, as ocorrências representadas se restringem às primeiras ocorrências de localidades indígenas em cada Município, conforme a metodologia do mapeamento. Para visualização do conjunto completo das localidades indígenas identificadas, consultar os arquivos geoespaciais vetoriais disponíveis na Plataforma Geográfica Interativa (https://censo2022.ibge.gov.br/apps/pgi/#/mapa/).
[3]Devido à quantidade e à distribuição dos pontos representativos da localização das localidades indígenas, não foi possível representar as etiquetas com os nomes das referidas localidades.

Tabelas de resultados

1. Terras Indígenas, Localidades Indígenas e Locais de Concentração de Pessoas Indígenas, segundo as Grandes Regiões e as Unidades da Federação – Brasil – 2022
2. Localidades Indígenas e Locais de Concentração de Pessoas Indígenas, segundo os Municípios – Brasil – 2022
3. Localidades Indígenas, segundo as Terras Indígenas – Brasil – 2022

Tabela de resultado 1

Terras Indígenas, Localidades Indígenas e Locais de Concentração de Pessoas Indígenas (LCPIs) segundo as Grandes Regiões e as Unidades da Federação – Brasil – 2022

Grandes Regiões e Unidade da Federação Nome	Terras Indígenas	Localidades Indígenas	Locais de Concentração de Pessoas Indígenas (LCPIs)
Brasil	**602**	**8 568**	**2 689**
Norte	**301**	**5 158**	**910**
Rondônia	24	260	22
Acre	31	365	49
Amazonas	146	2 571	675
Roraima	32	718	72
Pará	52	869	78
Amapá	5	136	13
Tocantins	11	239	1
Nordeste	**78**	**1 764**	**1 435**
Maranhão	19	750	33
Piauí	1	41	4
Ceará	7	200	82
Rio Grande do Norte	-	23	19
Paraíba	3	48	31
Pernambuco	14	416	134
Alagoas	10	82	41
Sergipe	1	2	4
Bahia	23	202	1 087
Sudeste	**35**	**236**	**108**
Minas Gerais	9	121	33
Espírito Santo	3	16	13
Rio de Janeiro	3	12	5
São Paulo	20	87	57
Sul	**70**	**308**	**55**
Paraná	20	74	9
Santa Catarina	25	66	20
Rio Grande do Sul	25	168	26
Centro-Oeste	**118**	**1 102**	**181**
Mato Grosso do Sul	44	163	116
Mato Grosso	69	924	28
Goiás	5	9	33
Distrito Federal	-	6	4

Fonte: IBGE, Censo Demográfico 2022.

Nota: Para o cômputo dos totais de localidades são consideradas apenas as primeiras ocorrências de cada localidade.

Tabela de resultado 2
Localidades Indígenas e Locais de Concentração de Pessoas Indígenas (LCPIs), segundo os Municípios - Brasil - 2022

(continua)

Unidade da Federação		Município		Localidades Indígenas	Locais de Concentração de Pessoas Indígenas (LCPIs)
Código	Nome	Código	Nome		
11	Rondônia	1100015	Alta Floresta D'Oeste	23	1
11	Rondônia	1100049	Cacoal	22	1
11	Rondônia	1100072	Corumbiara	2	-
11	Rondônia	1100080	Costa Marques	1	6
11	Rondônia	1100098	Espigão D'Oeste	19	1
11	Rondônia	1100106	Guajará-Mirim	49	1
11	Rondônia	1100114	Jaru	1	-
11	Rondônia	1100122	Ji-Paraná	28	1
11	Rondônia	1100189	Pimenta Bueno	11	1
11	Rondônia	1100205	Porto Velho	21	8
11	Rondônia	1100304	Vilhena	17	1
11	Rondônia	1100320	São Miguel do Guaporé	8	-
11	Rondônia	1100338	Nova Mamoré	19	-
11	Rondônia	1100346	Alvorada D'Oeste	1	-
11	Rondônia	1100379	Alto Alegre dos Parecis	5	-
11	Rondônia	1100809	Candeias do Jamari	1	-
11	Rondônia	1100924	Chupinguaia	6	-
11	Rondônia	1101005	Governador Jorge Teixeira	5	-
11	Rondônia	1101302	Mirante da Serra	1	-
11	Rondônia	1101450	Parecis	4	-
11	Rondônia	1101492	São Francisco do Guaporé	13	1
11	Rondônia	1101500	Seringueiras	3	-
12	Acre	1200054	Assis Brasil	22	3
12	Acre	1200104	Brasiléia	1	2
12	Acre	1200203	Cruzeiro do Sul	19	1
12	Acre	1200302	Feijó	68	5
12	Acre	1200328	Jordão	47	2
12	Acre	1200336	Mâncio Lima	18	6
12	Acre	1200344	Manoel Urbano	8	1
12	Acre	1200351	Marechal Thaumaturgo	41	8
12	Acre	1200393	Porto Walter	12	-
12	Acre	1200401	Rio Branco	-	8
12	Acre	1200435	Santa Rosa do Purus	56	4
12	Acre	1200500	Sena Madureira	27	4
12	Acre	1200609	Tarauacá	45	5
12	Acre	1200807	Porto Acre	1	-
13	Amazonas	1300029	Alvarães	17	11
13	Amazonas	1300060	Amaturá	46	3
13	Amazonas	1300086	Anamã	8	3

Tabela de resultado 2
Localidades Indígenas e Locais de Concentração de Pessoas Indígenas (LCPIs), segundo os Municípios - Brasil - 2022

(continuação)

Unidade da Federação		Município		Localidades Indígenas	Locais de Concentração de Pessoas Indígenas (LCPIs)
Código	Nome	Código	Nome		
13	Amazonas	1300102	Anori	7	1
13	Amazonas	1300144	Apuí	2	3
13	Amazonas	1300201	Atalaia do Norte	87	1
13	Amazonas	1300300	Autazes	109	21
13	Amazonas	1300409	Barcelos	101	10
13	Amazonas	1300508	Barreirinha	69	13
13	Amazonas	1300607	Benjamin Constant	48	13
13	Amazonas	1300631	Beruri	37	9
13	Amazonas	1300680	Boa Vista do Ramos	5	8
13	Amazonas	1300706	Boca do Acre	30	6
13	Amazonas	1300805	Borba	83	15
13	Amazonas	1300839	Caapiranga	-	2
13	Amazonas	1300904	Canutama	9	6
13	Amazonas	1301001	Carauari	3	5
13	Amazonas	1301100	Careiro	14	8
13	Amazonas	1301159	Careiro da Várzea	23	4
13	Amazonas	1301209	Coari	39	22
13	Amazonas	1301407	Eirunepé	40	7
13	Amazonas	1301506	Envira	9	3
13	Amazonas	1301605	Fonte Boa	57	13
13	Amazonas	1301654	Guajará	-	2
13	Amazonas	1301704	Humaitá	39	12
13	Amazonas	1301803	Ipixuna	14	4
13	Amazonas	1301852	Iranduba	8	15
13	Amazonas	1301902	Itacoatiara	29	28
13	Amazonas	1301951	Itamarati	15	2
13	Amazonas	1302009	Itapiranga	-	2
13	Amazonas	1302108	Japurá	24	6
13	Amazonas	1302207	Juruá	18	3
13	Amazonas	1302306	Jutaí	52	8
13	Amazonas	1302405	Lábrea	89	7
13	Amazonas	1302504	Manacapuru	12	10
13	Amazonas	1302553	Manaquiri	35	7
13	Amazonas	1302603	Manaus	31	118
13	Amazonas	1302702	Manicoré	75	19
13	Amazonas	1302801	Maraã	27	5
13	Amazonas	1302900	Maués	77	13
13	Amazonas	1303007	Nhamundá	10	2
13	Amazonas	1303106	Nova Olinda do Norte	25	21

Tabela de resultado 2
Localidades Indígenas e Locais de Concentração de Pessoas Indígenas (LCPIs), segundo os Municípios - Brasil - 2022

(continuação)

Unidade da Federação		Município		Localidades Indígenas	Locais de Concentração de Pessoas Indígenas (LCPIs)
Código	Nome	Código	Nome		
13	Amazonas	1303205	Novo Airão	52	12
13	Amazonas	1303304	Novo Aripuanã	8	5
13	Amazonas	1303403	Parintins	13	15
13	Amazonas	1303502	Pauini	53	14
13	Amazonas	1303536	Presidente Figueiredo	28	5
13	Amazonas	1303569	Rio Preto da Eva	2	10
13	Amazonas	1303601	Santa Isabel do Rio Negro	97	-
13	Amazonas	1303700	Santo Antônio do Içá	73	16
13	Amazonas	1303809	São Gabriel da Cachoeira	505	6
13	Amazonas	1303908	São Paulo de Olivença	79	7
13	Amazonas	1303957	São Sebastião do Uatumã	-	3
13	Amazonas	1304005	Silves	7	5
13	Amazonas	1304062	Tabatinga	63	26
13	Amazonas	1304104	Tapauá	47	6
13	Amazonas	1304203	Tefé	50	38
13	Amazonas	1304237	Tonantins	46	9
13	Amazonas	1304260	Uarini	20	8
13	Amazonas	1304302	Urucará	4	11
13	Amazonas	1304401	Urucurituba	1	8
14	Roraima	1400027	Amajari	91	2
14	Roraima	1400050	Alto Alegre	168	3
14	Roraima	1400100	Boa Vista	18	38
14	Roraima	1400159	Bonfim	23	5
14	Roraima	1400175	Cantá	13	9
14	Roraima	1400209	Caracaraí	21	1
14	Roraima	1400233	Caroebe	13	2
14	Roraima	1400282	Iracema	54	-
14	Roraima	1400308	Mucajaí	15	-
14	Roraima	1400407	Normandia	99	3
14	Roraima	1400456	Pacaraima	67	8
14	Roraima	1400472	Rorainópolis	22	-
14	Roraima	1400506	São João da Baliza	2	-
14	Roraima	1400704	Uiramutã	112	1
15	Pará	1500305	Afuá	1	-
15	Pará	1500347	Água Azul do Norte	4	-
15	Pará	1500404	Alenquer	1	-
15	Pará	1500503	Almeirim	21	-
15	Pará	1500602	Altamira	86	5
15	Pará	1500800	Ananindeua	-	1

Tabela de resultado 2
Localidades Indígenas e Locais de Concentração de Pessoas Indígenas (LCPIs), segundo os Municípios - Brasil - 2022

(continuação)

Unidade da Federação		Município		Localidades Indígenas	Locais de Concentração de Pessoas Indígenas (LCPIs)
Código	Nome	Código	Nome		
15	Pará	1500859	Anapu	19	-
15	Pará	1500958	Aurora do Pará	1	-
15	Pará	1501006	Aveiro	40	1
15	Pará	1501204	Baião	1	1
15	Pará	1501253	Bannach	1	-
15	Pará	1501402	Belém	2	3
15	Pará	1501451	Belterra	11	2
15	Pará	1501576	Bom Jesus do Tocantins	23	-
15	Pará	1501725	Brasil Novo	5	-
15	Pará	1501758	Brejo Grande do Araguaia	2	-
15	Pará	1501782	Breu Branco	1	-
15	Pará	1501808	Breves	-	3
15	Pará	1502152	Canaã dos Carajás	1	-
15	Pará	1502608	Colares	-	1
15	Pará	1502764	Cumaru do Norte	16	-
15	Pará	1503002	Faro	3	-
15	Pará	1503093	Goianésia do Pará	2	-
15	Pará	1503457	Ipixuna do Pará	1	-
15	Pará	1503606	Itaituba	19	6
15	Pará	1503705	Itupiranga	8	-
15	Pará	1503754	Jacareacanga	167	6
15	Pará	1503903	Juruti	2	-
15	Pará	1504208	Marabá	-	1
15	Pará	1504703	Moju	3	-
15	Pará	1504752	Mojuí dos Campos	1	-
15	Pará	1504802	Monte Alegre	1	-
15	Pará	1504950	Nova Esperança do Piriá	1	-
15	Pará	1505031	Novo Progresso	-	1
15	Pará	1505064	Novo Repartimento	17	-
15	Pará	1505106	Óbidos	46	-
15	Pará	1505304	Oriximiná	67	-
15	Pará	1505437	Ourilândia do Norte	16	-
15	Pará	1505502	Paragominas	26	-
15	Pará	1505536	Parauapebas	11	1
15	Pará	1505551	Pau D'Arco	3	-
15	Pará	1505700	Ponta de Pedras	-	1
15	Pará	1505908	Porto de Moz	3	-
15	Pará	1506187	Rondon do Pará	1	-
15	Pará	1506195	Rurópolis	-	1

Tabela de resultado 2
Localidades Indígenas e Locais de Concentração de Pessoas Indígenas (LCPIs), segundo os Municípios - Brasil - 2022

(continuação)

Unidade da Federação		Município		Localidades Indígenas	Locais de Concentração de Pessoas Indígenas (LCPIs)
Código	Nome	Código	Nome		
15	Pará	1506203	Salinópolis	1	-
15	Pará	1506351	Santa Bárbara do Pará	1	1
15	Pará	1506559	Santa Luzia do Pará	21	1
15	Pará	1506583	Santa Maria das Barreiras	2	-
15	Pará	1506609	Santa Maria do Pará	2	2
15	Pará	1506708	Santana do Araguaia	1	-
15	Pará	1506807	Santarém	88	34
15	Pará	1507151	São Domingos do Araguaia	1	-
15	Pará	1507201	São Domingos do Capim	1	1
15	Pará	1507300	São Félix do Xingu	48	2
15	Pará	1507458	São Geraldo do Araguaia	4	-
15	Pará	1507706	São Sebastião da Boa Vista	1	1
15	Pará	1507805	Senador José Porfírio	16	1
15	Pará	1508001	Tomé-Açu	22	-
15	Pará	1508050	Trairão	5	1
15	Pará	1508100	Tucuruí	4	-
15	Pará	1508159	Uruará	2	-
15	Pará	1508357	Vitória do Xingu	15	-
16	Amapá	1600055	Serra do Navio	1	-
16	Amapá	1600154	Pedra Branca do Amapari	74	-
16	Amapá	1600279	Laranjal do Jari	6	-
16	Amapá	1600303	Macapá	-	5
16	Amapá	1600501	Oiapoque	55	8
17	Tocantins	1703826	Cachoeirinha	1	-
17	Tocantins	1708205	Formoso do Araguaia	22	-
17	Tocantins	1709005	Goiatins	22	1
17	Tocantins	1709500	Gurupi	2	-
17	Tocantins	1710508	Itacajá	18	-
17	Tocantins	1711902	Lagoa da Confusão	14	-
17	Tocantins	1712801	Maurilândia do Tocantins	9	-
17	Tocantins	1716505	Pedro Afonso	3	-
17	Tocantins	1717503	Pium	12	-
17	Tocantins	1718840	Sandolândia	1	-
17	Tocantins	1718865	Santa Fé do Araguaia	5	-
17	Tocantins	1720101	São Bento do Tocantins	3	-
17	Tocantins	1721000	Palmas	1	-
17	Tocantins	1721109	Tocantínia	85	-
17	Tocantins	1721208	Tocantinópolis	41	-
21	Maranhão	2100055	Açailândia	1	1

Tabela de resultado 2
Localidades Indígenas e Locais de Concentração de Pessoas Indígenas (LCPIs), segundo os Municípios - Brasil - 2022

(continuação)

Unidade da Federação		Município		Localidades Indígenas	Locais de Concentração de Pessoas Indígenas (LCPIs)
Código	Nome	Código	Nome		
21	Maranhão	2100600	Amarante do Maranhão	146	3
21	Maranhão	2100873	Araguanã	2	-
21	Maranhão	2100956	Arame	68	4
21	Maranhão	2101608	Barra do Corda	133	4
21	Maranhão	2102002	Bom Jardim	16	-
21	Maranhão	2102036	Bom Jesus das Selvas	3	1
21	Maranhão	2102325	Buriticupu	1	-
21	Maranhão	2103000	Caxias	1	-
21	Maranhão	2103158	Centro do Guilherme	7	-
21	Maranhão	2103174	Centro Novo do Maranhão	7	-
21	Maranhão	2103505	Colinas	-	1
21	Maranhão	2104057	Estreito	2	-
21	Maranhão	2104081	Fernando Falcão	13	-
21	Maranhão	2104800	Grajaú	137	5
21	Maranhão	2104909	Guimarães	-	1
21	Maranhão	2105005	Humberto de Campos	-	1
21	Maranhão	2105302	Imperatriz	-	1
21	Maranhão	2105351	Itaipava do Grajaú	20	-
21	Maranhão	2105476	Jenipapo dos Vieiras	141	-
21	Maranhão	2105989	Lajeado Novo	3	-
21	Maranhão	2106375	Maranhãozinho	2	-
21	Maranhão	2106904	Monção	-	1
21	Maranhão	2107001	Montes Altos	6	-
21	Maranhão	2107357	Nova Olinda do Maranhão	7	-
21	Maranhão	2107506	Paço do Lumiar	-	1
21	Maranhão	2109239	Presidente Médici	-	1
21	Maranhão	2109452	Raposa	-	3
21	Maranhão	2109908	Santa Inês	-	1
21	Maranhão	2110005	Santa Luzia	5	-
21	Maranhão	2110609	São Bernardo	1	-
21	Maranhão	2111029	São João do Carú	1	-
21	Maranhão	2111201	São José de Ribamar	1	1
21	Maranhão	2111300	São Luís	-	1
21	Maranhão	2112233	Trizidela do Vale	1	-
21	Maranhão	2112308	Tuntum	3	-
21	Maranhão	2112803	Viana	16	2
21	Maranhão	2114007	Zé Doca	6	-
22	Piauí	2200400	Altos	1	-
22	Piauí	2201150	Baixa Grande do Ribeiro	5	-

Tabela de resultado 2
Localidades Indígenas e Locais de Concentração de Pessoas Indígenas (LCPIs), segundo os Municípios - Brasil - 2022

(continuação)

Unidade da Federação		Município		Localidades Indígenas	Locais de Concentração de Pessoas Indígenas (LCPIs)
Código	Nome	Código	Nome		
22	Piauí	2201903	Bom Jesus	3	-
22	Piauí	2202251	Canavieira	1	-
22	Piauí	2203206	Curimatá	1	-
22	Piauí	2203230	Currais	4	1
22	Piauí	2203750	Fartura do Piauí	1	-
22	Piauí	2205573	Lagoa de São Francisco	3	-
22	Piauí	2207801	Paulistana	3	-
22	Piauí	2208403	Piripiri	7	3
22	Piauí	2208650	Queimada Nova	1	-
22	Piauí	2209203	Santa Filomena	1	-
22	Piauí	2211001	Teresina	5	-
22	Piauí	2211209	Uruçuí	5	-
23	Ceará	2300200	Acaraú	3	1
23	Ceará	2301000	Aquiraz	2	-
23	Ceará	2301406	Aratuba	2	1
23	Ceará	2302107	Baturité	-	2
23	Ceará	2302404	Boa Viagem	5	-
23	Ceará	2302800	Canindé	3	1
23	Ceará	2303402	Carnaubal	2	-
23	Ceará	2303659	Catunda	1	-
23	Ceará	2303709	Caucaia	56	22
23	Ceará	2304103	Crateús	16	8
23	Ceará	2304202	Crato	2	-
23	Ceará	2304400	Fortaleza	1	13
23	Ceará	2304707	Granja	-	1
23	Ceará	2305001	Guaraciaba do Norte	-	3
23	Ceará	2306405	Itapipoca	3	2
23	Ceará	2306553	Itarema	24	5
23	Ceará	2307106	Jardim	1	-
23	Ceará	2307304	Juazeiro do Norte	-	1
23	Ceará	2307650	Maracanaú	6	5
23	Ceará	2308609	Monsenhor Tabosa	44	6
23	Ceará	2308906	Morrinhos	1	-
23	Ceará	2309409	Novo Oriente	5	1
23	Ceará	2309706	Pacatuba	1	4
23	Ceará	2310852	Pindoretama	1	-
23	Ceará	2311009	Poranga	5	-
23	Ceará	2311264	Quiterianópolis	5	1
23	Ceará	2311405	Quixeramobim	1	1

Tabela de resultado 2
Localidades Indígenas e Locais de Concentração de Pessoas Indígenas (LCPIs), segundo os Municípios - Brasil - 2022

(continuação)

Unidade da Federação		Município		Localidades Indígenas	Locais de Concentração de Pessoas Indígenas (LCPIs)
Código	Nome	Código	Nome		
23	Ceará	2312304	São Benedito	2	2
23	Ceará	2313203	Tamboril	8	-
23	Ceará	2313500	Trairi	-	1
23	Ceará	2314102	Viçosa do Ceará	-	1
24	Rio Grande do Norte	2400208	Açu	1	-
24	Rio Grande do Norte	2401008	Apodi	1	5
24	Rio Grande do Norte	2401404	Baía Formosa	2	-
24	Rio Grande do Norte	2402204	Canguaretama	2	3
24	Rio Grande do Norte	2402402	Carnaúba dos Dantas	-	1
24	Rio Grande do Norte	2402600	Ceará-Mirim	2	2
24	Rio Grande do Norte	2404200	Goianinha	1	-
24	Rio Grande do Norte	2405504	Jardim de Angicos	1	-
24	Rio Grande do Norte	2405801	João Câmara	8	-
24	Rio Grande do Norte	2407104	Macaíba	2	2
24	Rio Grande do Norte	2408003	Mossoró	-	1
24	Rio Grande do Norte	2408102	Natal	1	4
24	Rio Grande do Norte	2408508	Ouro Branco	-	1
24	Rio Grande do Norte	2412005	São Gonçalo do Amarante	2	-
25	Paraíba	2500734	Amparo	-	1
25	Paraíba	2501401	Baía da Traição	17	3
25	Paraíba	2501807	Bayeux	-	1
25	Paraíba	2504603	Conde	3	-
25	Paraíba	2507507	João Pessoa	3	9
25	Paraíba	2509057	Marcação	15	-
25	Paraíba	2509305	Mataraca	-	10
25	Paraíba	2511905	Pitimbu	-	1
25	Paraíba	2512101	Pombal	-	1
25	Paraíba	2512903	Rio Tinto	10	5
26	Pernambuco	2600500	Águas Belas	6	2
26	Pernambuco	2601201	Arcoverde	1	-
26	Pernambuco	2601607	Belém do São Francisco	6	2
26	Pernambuco	2601805	Betânia	2	-
26	Pernambuco	2602803	Buíque	7	2
26	Pernambuco	2603009	Cabrobó	32	13
26	Pernambuco	2603926	Carnaubeira da Penha	100	8
26	Pernambuco	2605707	Floresta	23	10
26	Pernambuco	2606002	Garanhuns	1	-
26	Pernambuco	2606606	Ibimirim	13	5
26	Pernambuco	2607000	Inajá	24	6

Tabela de resultado 2
Localidades Indígenas e Locais de Concentração de Pessoas Indígenas (LCPIs), segundo os Municípios - Brasil - 2022

(continuação)

Unidade da Federação		Município		Localidades Indígenas	Locais de Concentração de Pessoas Indígenas (LCPIs)
Código	Nome	Código	Nome		
26	Pernambuco	2607406	Itacuruba	5	2
26	Pernambuco	2608057	Jatobá	16	5
26	Pernambuco	2608503	Lagoa de Itaenga	-	1
26	Pernambuco	2608750	Lagoa Grande	1	-
26	Pernambuco	2609303	Mirandiba	26	6
26	Pernambuco	2609808	Orocó	9	3
26	Pernambuco	2610905	Pesqueira	55	21
26	Pernambuco	2611002	Petrolândia	15	24
26	Pernambuco	2611101	Petrolina	2	2
26	Pernambuco	2611200	Poção	3	1
26	Pernambuco	2611606	Recife	-	4
26	Pernambuco	2612208	Salgueiro	22	7
26	Pernambuco	2612604	Santa Maria da Boa Vista	2	-
26	Pernambuco	2613503	São José do Belmonte	6	-
26	Pernambuco	2613909	Serra Talhada	1	-
26	Pernambuco	2614501	Surubim	-	1
26	Pernambuco	2614808	Tacaratu	24	9
26	Pernambuco	2615805	Tupanatinga	14	-
27	Alagoas	2700102	Água Branca	5	1
27	Alagoas	2701506	Campo Grande	2	-
27	Alagoas	2702306	Coruripe	-	2
27	Alagoas	2702405	Delmiro Gouveia	1	7
27	Alagoas	2702603	Feira Grande	1	-
27	Alagoas	2703106	Igaci	1	-
27	Alagoas	2703304	Inhapi	4	3
27	Alagoas	2703809	Joaquim Gomes	16	1
27	Alagoas	2705002	Mata Grande	3	-
27	Alagoas	2705101	Matriz de Camaragibe	2	-
27	Alagoas	2706307	Palmeira dos Índios	14	14
27	Alagoas	2706422	Pariconha	18	-
27	Alagoas	2706703	Penedo	-	1
27	Alagoas	2706802	Piaçabuçu	-	1
27	Alagoas	2707107	Piranhas	-	2
27	Alagoas	2707503	Porto Real do Colégio	1	1
27	Alagoas	2708006	Santana do Ipanema	-	1
27	Alagoas	2708204	São Brás	2	1
27	Alagoas	2708600	São Miguel dos Campos	-	4
27	Alagoas	2708808	São Sebastião	9	-
27	Alagoas	2709152	Teotônio Vilela	-	2

Tabela de resultado 2
Localidades Indígenas e Locais de Concentração de Pessoas Indígenas (LCPIs), segundo os Municípios - Brasil - 2022

(continuação)

Unidade da Federação		Município		Localidades Indígenas	Locais de Concentração de Pessoas Indígenas (LCPIs)
Código	Nome	Código	Nome		
27	Alagoas	2709202	Traipu	2	-
27	Alagoas	2709301	União dos Palmares	1	-
28	Sergipe	2800308	Aracaju	-	1
28	Sergipe	2803203	Itaporanga d'Ajuda	-	1
28	Sergipe	2804409	Neópolis	1	-
28	Sergipe	2805604	Porto da Folha	1	1
28	Sergipe	2806701	São Cristóvão	-	1
29	Bahia	2900207	Abaré	16	9
29	Bahia	2900405	Água Fria	-	2
29	Bahia	2900702	Alagoinhas	-	6
29	Bahia	2900801	Alcobaça	1	3
29	Bahia	2901007	Amargosa	-	4
29	Bahia	2901106	Amélia Rodrigues	-	3
29	Bahia	2901155	América Dourada	-	2
29	Bahia	2901304	Andaraí	-	2
29	Bahia	2901353	Andorinha	-	4
29	Bahia	2901403	Angical	-	2
29	Bahia	2901601	Antas	-	1
29	Bahia	2901809	Antônio Gonçalves	-	4
29	Bahia	2901957	Apuarema	-	2
29	Bahia	2902054	Araçás	-	3
29	Bahia	2902104	Araci	-	7
29	Bahia	2902203	Aramari	-	1
29	Bahia	2902252	Arataca	-	2
29	Bahia	2902401	Aurelino Leal	-	1
29	Bahia	2902500	Baianópolis	-	1
29	Bahia	2902609	Baixa Grande	-	3
29	Bahia	2902658	Banzaê	12	6
29	Bahia	2902708	Barra	-	3
29	Bahia	2903003	Barra do Mendes	-	1
29	Bahia	2903201	Barreiras	1	12
29	Bahia	2903235	Barro Alto	-	2
29	Bahia	2903276	Barrocas	-	2
29	Bahia	2903300	Barro Preto	-	1
29	Bahia	2903409	Belmonte	1	4
29	Bahia	2903508	Belo Campo	-	2
29	Bahia	2903706	Boa Nova	-	3
29	Bahia	2903904	Bom Jesus da Lapa	-	8
29	Bahia	2904050	Bonito	-	2

Tabela de resultado 2
Localidades Indígenas e Locais de Concentração de Pessoas Indígenas (LCPIs), segundo os Municípios - Brasil - 2022

(continuação)

Unidade da Federação		Município		Localidades Indígenas	Locais de Concentração de Pessoas Indígenas (LCPIs)
Código	Nome	Código	Nome		
29	Bahia	2904100	Boquira	-	1
29	Bahia	2904308	Brejões	-	1
29	Bahia	2904506	Brotas de Macaúbas	-	2
29	Bahia	2904605	Brumado	-	5
29	Bahia	2904704	Buerarema	1	5
29	Bahia	2904902	Cachoeira	-	1
29	Bahia	2905107	Caém	-	1
29	Bahia	2905602	Camacan	2	10
29	Bahia	2905701	Camaçari	1	26
29	Bahia	2905800	Camamu	1	3
29	Bahia	2906006	Campo Formoso	-	1
29	Bahia	2906105	Canápolis	-	1
29	Bahia	2906303	Canavieiras	-	5
29	Bahia	2906402	Candeal	-	2
29	Bahia	2906501	Candeias	-	2
29	Bahia	2906709	Cândido Sales	-	1
29	Bahia	2906907	Caravelas	-	3
29	Bahia	2907004	Cardeal da Silva	-	5
29	Bahia	2907202	Casa Nova	-	5
29	Bahia	2907509	Catu	-	2
29	Bahia	2907707	Chorrochó	-	1
29	Bahia	2907806	Cícero Dantas	-	1
29	Bahia	2907905	Cipó	-	1
29	Bahia	2908002	Coaraci	-	1
29	Bahia	2908101	Cocos	1	-
29	Bahia	2908200	Conceição da Feira	-	1
29	Bahia	2908507	Conceição do Jacuípe	-	6
29	Bahia	2908606	Conde	-	2
29	Bahia	2908705	Condeúba	-	1
29	Bahia	2908804	Contendas do Sincorá	-	1
29	Bahia	2908903	Coração de Maria	-	1
29	Bahia	2909109	Coribe	3	-
29	Bahia	2909307	Correntina	-	12
29	Bahia	2909406	Cotegipe	1	-
29	Bahia	2909703	Cristópolis	-	5
29	Bahia	2909802	Cruz das Almas	-	5
29	Bahia	2909901	Curaçá	10	9
29	Bahia	2910057	Dias d'Ávila	-	6
29	Bahia	2910206	Dom Macedo Costa	-	1

Tabela de resultado 2
Localidades Indígenas e Locais de Concentração de Pessoas Indígenas (LCPIs), segundo os Municípios - Brasil - 2022

(continuação)

Unidade da Federação		Município		Localidades Indígenas	Locais de Concentração de Pessoas Indígenas (LCPIs)
Código	Nome	Código	Nome		
29	Bahia	2910503	Entre Rios	1	7
29	Bahia	2910602	Esplanada	-	2
29	Bahia	2910701	Euclides da Cunha	5	17
29	Bahia	2910727	Eunápolis	1	26
29	Bahia	2910750	Fátima	-	1
29	Bahia	2910800	Feira de Santana	-	21
29	Bahia	2910859	Filadélfia	-	1
29	Bahia	2911105	Formosa do Rio Preto	-	2
29	Bahia	2911402	Glória	10	5
29	Bahia	2911600	Governador Mangabeira	-	1
29	Bahia	2911709	Guanambi	-	2
29	Bahia	2911808	Guaratinga	-	7
29	Bahia	2912202	Ibicoara	-	1
29	Bahia	2912301	Ibicuí	-	3
29	Bahia	2912400	Ibipeba	-	1
29	Bahia	2912509	Ibipitanga	-	1
29	Bahia	2912707	Ibirapitanga	-	2
29	Bahia	2913200	Ibotirama	1	5
29	Bahia	2913606	Ilhéus	32	32
29	Bahia	2913705	Inhambupe	-	1
29	Bahia	2913903	Ipiaú	-	10
29	Bahia	2914000	Ipirá	-	6
29	Bahia	2914505	Irará	-	8
29	Bahia	2914604	Irecê	-	6
29	Bahia	2914653	Itabela	-	4
29	Bahia	2914802	Itabuna	-	19
29	Bahia	2914901	Itacaré	-	8
29	Bahia	2915106	Itagi	-	1
29	Bahia	2915304	Itagimirim	-	2
29	Bahia	2915403	Itaju do Colônia	2	3
29	Bahia	2915601	Itamaraju	4	17
29	Bahia	2915700	Itamari	-	2
29	Bahia	2915908	Itanagra	-	2
29	Bahia	2916005	Itanhém	-	6
29	Bahia	2916104	Itaparica	-	6
29	Bahia	2916302	Itapebi	1	3
29	Bahia	2916401	Itapetinga	-	12
29	Bahia	2916500	Itapicuru	-	2
29	Bahia	2916807	Itarantim	-	3

Tabela de resultado 2
Localidades Indígenas e Locais de Concentração de Pessoas Indígenas (LCPIs), segundo os Municípios - Brasil - 2022

(continuação)

Unidade da Federação		Município		Localidades Indígenas	Locais de Concentração de Pessoas Indígenas (LCPIs)
Código	Nome	Código	Nome		
29	Bahia	2917003	Itiúba	-	1
29	Bahia	2917102	Itororó	-	7
29	Bahia	2917201	Ituaçu	-	1
29	Bahia	2917508	Jacobina	-	11
29	Bahia	2917607	Jaguaquara	-	1
29	Bahia	2917706	Jaguarari	-	2
29	Bahia	2917904	Jandaíra	-	1
29	Bahia	2918100	Jeremoabo	-	2
29	Bahia	2918407	Juazeiro	-	25
29	Bahia	2918506	Jussara	-	1
29	Bahia	2918555	Jussari	-	2
29	Bahia	2918803	Laje	-	1
29	Bahia	2918902	Lajedão	-	1
29	Bahia	2919157	Lapão	-	1
29	Bahia	2919207	Lauro de Freitas	-	17
29	Bahia	2919306	Lençóis	-	5
29	Bahia	2919504	Livramento de Nossa Senhora	-	2
29	Bahia	2919553	Luís Eduardo Magalhães	-	3
29	Bahia	2919801	Macaúbas	-	7
29	Bahia	2919926	Madre de Deus	-	4
29	Bahia	2920007	Maiquinique	-	1
29	Bahia	2920452	Mansidão	-	1
29	Bahia	2920502	Maracás	-	11
29	Bahia	2920601	Maragogipe	-	4
29	Bahia	2920809	Marcionílio Souza	-	1
29	Bahia	2920908	Mascote	-	1
29	Bahia	2921005	Mata de São João	-	1
29	Bahia	2921104	Medeiros Neto	-	1
29	Bahia	2921500	Monte Santo	1	-
29	Bahia	2922003	Mucuri	-	4
29	Bahia	2922250	Muquém do São Francisco	4	-
29	Bahia	2922300	Muritiba	-	2
29	Bahia	2922904	Nova Soure	-	5
29	Bahia	2923001	Nova Viçosa	-	6
29	Bahia	2923357	Ourolândia	-	1
29	Bahia	2923902	Pau Brasil	11	3
29	Bahia	2924009	Paulo Afonso	1	26
29	Bahia	2924306	Piatã	-	3
29	Bahia	2924603	Pindobaçu	-	1

Tabela de resultado 2
Localidades Indígenas e Locais de Concentração de Pessoas Indígenas (LCPIs), segundo os Municípios - Brasil - 2022

(continuação)

Unidade da Federação		Município		Localidades Indígenas	Locais de Concentração de Pessoas Indígenas (LCPIs)
Código	Nome	Código	Nome		
29	Bahia	2925105	Poções	-	15
29	Bahia	2925204	Pojuca	-	1
29	Bahia	2925303	Porto Seguro	26	45
29	Bahia	2925402	Potiraguá	-	2
29	Bahia	2925501	Prado	17	19
29	Bahia	2925709	Presidente Jânio Quadros	-	2
29	Bahia	2925808	Queimadas	-	1
29	Bahia	2925907	Quijingue	1	-
29	Bahia	2926004	Remanso	-	1
29	Bahia	2926202	Riachão das Neves	-	6
29	Bahia	2926608	Ribeira do Pombal	-	8
29	Bahia	2926657	Ribeirão do Largo	3	1
29	Bahia	2926707	Rio de Contas	-	5
29	Bahia	2927002	Rio Real	-	1
29	Bahia	2927101	Rodelas	7	2
29	Bahia	2927408	Salvador	-	137
29	Bahia	2927606	Santa Brígida	-	3
29	Bahia	2927705	Santa Cruz Cabrália	11	18
29	Bahia	2928000	Santaluz	-	1
29	Bahia	2928059	Santa Luzia	-	5
29	Bahia	2928109	Santa Maria da Vitória	-	12
29	Bahia	2928208	Santana	-	4
29	Bahia	2928307	Santanópolis	-	2
29	Bahia	2928406	Santa Rita de Cássia	1	1
29	Bahia	2928604	Santo Amaro	-	5
29	Bahia	2928703	Santo Antônio de Jesus	-	1
29	Bahia	2928802	Santo Estêvão	-	1
29	Bahia	2929008	São Félix	-	1
29	Bahia	2929057	São Félix do Coribe	-	2
29	Bahia	2929107	São Felipe	-	1
29	Bahia	2929206	São Francisco do Conde	-	7
29	Bahia	2929305	São Gonçalo dos Campos	-	3
29	Bahia	2929354	São José da Vitória	1	-
29	Bahia	2929404	São Miguel das Matas	-	1
29	Bahia	2929701	Sátiro Dias	-	1
29	Bahia	2929909	Seabra	1	-
29	Bahia	2930105	Senhor do Bonfim	-	1
29	Bahia	2930154	Serra do Ramalho	2	5
29	Bahia	2930204	Sento Sé	1	-

Tabela de resultado 2
Localidades Indígenas e Locais de Concentração de Pessoas Indígenas (LCPIs), segundo os Municípios - Brasil - 2022

(continuação)

Unidade da Federação		Município		Localidades Indígenas	Locais de Concentração de Pessoas Indígenas (LCPIs)
Código	Nome	Código	Nome		
29	Bahia	2930501	Serrinha	-	10
29	Bahia	2930600	Serrolândia	-	1
29	Bahia	2930709	Simões Filho	-	18
29	Bahia	2930774	Sobradinho	1	3
29	Bahia	2930907	Tabocas do Brejo Velho	-	3
29	Bahia	2931004	Tanhaçu	-	2
29	Bahia	2931350	Teixeira de Freitas	-	17
29	Bahia	2931509	Teofilândia	-	3
29	Bahia	2931707	Terra Nova	-	1
29	Bahia	2931905	Tucano	-	5
29	Bahia	2932200	Ubaitaba	-	1
29	Bahia	2932309	Ubatã	-	1
29	Bahia	2932507	Unas	4	5
29	Bahia	2932705	Uruçuca	-	3
29	Bahia	2932804	Utinga	1	-
29	Bahia	2933000	Valente	-	1
29	Bahia	2933158	Várzea Nova	-	4
29	Bahia	2933208	Vera Cruz	-	4
29	Bahia	2933257	Vereda	-	1
29	Bahia	2933307	Vitória da Conquista	-	3
29	Bahia	2933406	Wagner	-	1
29	Bahia	2933505	Wenceslau Guimarães	-	1
29	Bahia	2933604	Xique-Xique	-	9
31	Minas Gerais	3100500	Açucena	1	-
31	Minas Gerais	3103405	Araçuaí	2	1
31	Minas Gerais	3105608	Barbacena	1	-
31	Minas Gerais	3106200	Belo Horizonte	-	2
31	Minas Gerais	3106606	Bertópolis	12	-
31	Minas Gerais	3106705	Betim	-	2
31	Minas Gerais	3109006	Brumadinho	2	-
31	Minas Gerais	3110301	Caldas	2	-
31	Minas Gerais	3110806	Campanário	1	-
31	Minas Gerais	3113800	Carmésia	4	-
31	Minas Gerais	3118601	Contagem	-	2
31	Minas Gerais	3119500	Coronel Murta	1	2
31	Minas Gerais	3124104	Esmeraldas	1	-
31	Minas Gerais	3127339	Gameleiras	1	-
31	Minas Gerais	3127701	Governador Valadares	1	-
31	Minas Gerais	3128006	Guanhães	1	-

Tabela de resultado 2
Localidades Indígenas e Locais de Concentração de Pessoas Indígenas (LCPIs), segundo os Municípios - Brasil - 2022

(continuação)

Unidade da Federação		Município		Localidades Indígenas	Locais de Concentração de Pessoas Indígenas (LCPIs)
Código	Nome	Código	Nome		
31	Minas Gerais	3132107	Itacarambi	5	6
31	Minas Gerais	3133501	Itapecerica	1	-
31	Minas Gerais	3135209	Januária	1	-
31	Minas Gerais	3136207	João Monlevade	-	1
31	Minas Gerais	3136702	Juiz de Fora	-	1
31	Minas Gerais	3137007	Ladainha	1	-
31	Minas Gerais	3137403	Lagoa Dourada	1	-
31	Minas Gerais	3139300	Manga	-	1
31	Minas Gerais	3140506	Martinho Campos	1	-
31	Minas Gerais	3140852	Matias Cardoso	1	-
31	Minas Gerais	3141009	Mato Verde	-	1
31	Minas Gerais	3142254	Miravânia	2	1
31	Minas Gerais	3143302	Montes Claros	-	4
31	Minas Gerais	3152006	Pompéu	1	-
31	Minas Gerais	3153400	Presidente Olegário	1	-
31	Minas Gerais	3154309	Resplendor	8	-
31	Minas Gerais	3157658	Santa Helena de Minas	29	-
31	Minas Gerais	3162450	São João das Missões	36	6
31	Minas Gerais	3162922	São Joaquim de Bicas	1	1
31	Minas Gerais	3168606	Teófilo Otoni	2	-
31	Minas Gerais	3170206	Uberlândia	-	1
31	Minas Gerais	3170750	Varjão de Minas	-	1
32	Espírito Santo	3200409	Anchieta	1	-
32	Espírito Santo	3200607	Aracruz	13	10
32	Espírito Santo	3201605	Conceição da Barra	1	-
32	Espírito Santo	3203205	Linhares	1	-
32	Espírito Santo	3204906	São Mateus	-	3
33	Rio de Janeiro	3300100	Angra dos Reis	1	-
33	Rio de Janeiro	3301702	Duque de Caxias	-	1
33	Rio de Janeiro	3302700	Maricá	2	-
33	Rio de Janeiro	3303203	Nilópolis	-	1
33	Rio de Janeiro	3303807	Paraty	6	-
33	Rio de Janeiro	3304557	Rio de Janeiro	3	3
35	São Paulo	3503356	Arco-Íris	1	-
35	São Paulo	3504305	Avaí	4	-
35	São Paulo	3505005	Barão de Antonina	3	-
35	São Paulo	3506359	Bertioga	1	1
35	São Paulo	3507704	Braúna	1	-
35	São Paulo	3509502	Campinas	-	2

Tabela de resultado 2
Localidades Indígenas e Locais de Concentração de Pessoas Indígenas (LCPIs), segundo os Municípios - Brasil - 2022

(continuação)

Unidade da Federação		Município		Localidades Indígenas	Locais de Concentração de Pessoas Indígenas (LCPIs)
Código	Nome	Código	Nome		
35	São Paulo	3509908	Cananéia	4	-
35	São Paulo	3513504	Cubatão	-	1
35	São Paulo	3514809	Eldorado	2	-
35	São Paulo	3515707	Ferraz de Vasconcelos	-	1
35	São Paulo	3518800	Guarulhos	2	-
35	São Paulo	3520301	Iguape	7	-
35	São Paulo	3522109	Itanhaém	6	3
35	São Paulo	3522802	Itaporanga	1	-
35	São Paulo	3523305	Itariri	2	-
35	São Paulo	3529906	Miracatu	3	-
35	São Paulo	3531100	Mongaguá	5	1
35	São Paulo	3533007	Nova Granada	-	1
35	São Paulo	3534401	Osasco	-	2
35	São Paulo	3536208	Pariquera-Açu	2	-
35	São Paulo	3537602	Peruíbe	11	1
35	São Paulo	3541000	Praia Grande	1	-
35	São Paulo	3542602	Registro	-	1
35	São Paulo	3543402	Ribeirão Preto	-	1
35	São Paulo	3548708	São Bernardo do Campo	3	1
35	São Paulo	3550209	São Miguel Arcanjo	1	-
35	São Paulo	3550308	São Paulo	17	37
35	São Paulo	3550605	São Roque	-	1
35	São Paulo	3550704	São Sebastião	2	-
35	São Paulo	3551009	São Vicente	1	1
35	São Paulo	3551801	Sete Barras	2	-
35	São Paulo	3552205	Sorocaba	-	1
35	São Paulo	3553500	Tapiraí	1	-
35	São Paulo	3555406	Ubatuba	4	1
41	Paraná	4100103	Abatiá	1	-
41	Paraná	4100202	Adrianópolis	-	2
41	Paraná	4101200	Antonina	1	-
41	Paraná	4102604	Barracão	1	-
41	Paraná	4104204	Campo Largo	1	-
41	Paraná	4104402	Cândido de Abreu	1	-
41	Paraná	4105409	Chopinzinho	3	-
41	Paraná	4105706	Clevelândia	1	-
41	Paraná	4106506	Coronel Vivida	1	-
41	Paraná	4106902	Curitiba	1	1
41	Paraná	4107009	Curiúva	-	1

Tabela de resultado 2
Localidades Indígenas e Locais de Concentração de Pessoas Indígenas (LCPIs), segundo os Municípios - Brasil - 2022

(continuação)

Unidade da Federação		Município		Localidades Indígenas	Locais de Concentração de Pessoas Indígenas (LCPIs)
Código	Nome	Código	Nome		
41	Paraná	4107157	Diamante D'Oeste	2	-
41	Paraná	4107546	Espigão Alto do Iguaçu	2	1
41	Paraná	4108304	Foz do Iguaçu	-	1
41	Paraná	4108809	Guaíra	7	-
41	Paraná	4109500	Guaraqueçaba	1	-
41	Paraná	4110201	Inácio Martins	1	-
41	Paraná	4110953	Itaipulândia	2	-
41	Paraná	4113304	Laranjeiras do Sul	1	-
41	Paraná	4114401	Mangueirinha	2	-
41	Paraná	4114500	Manoel Ribas	1	-
41	Paraná	4115200	Maringá	-	1
41	Paraná	4116208	Morretes	1	-
41	Paraná	4117057	Nova Laranjeiras	10	-
41	Paraná	4117305	Ortigueira	2	-
41	Paraná	4117602	Palmas	2	1
41	Paraná	4118204	Paranaguá	1	-
41	Paraná	4119509	Piraquara	2	1
41	Paraná	4119806	Planalto	1	-
41	Paraná	4119954	Pontal do Paraná	2	-
41	Paraná	4123105	Santa Amélia	1	-
41	Paraná	4123501	Santa Helena	5	-
41	Paraná	4124707	São Jerônimo da Serra	3	-
41	Paraná	4125704	São Miguel do Iguaçu	2	-
41	Paraná	4126678	Tamarana	3	-
41	Paraná	4127403	Terra Roxa	5	-
41	Paraná	4127809	Tomazina	1	-
41	Paraná	4127965	Turvo	2	-
41	Paraná	4128708	Vitorino	1	-
42	Santa Catarina	4200101	Abelardo Luz	2	2
42	Santa Catarina	4201307	Araquari	6	-
42	Santa Catarina	4202057	Balneário Barra do Sul	1	-
42	Santa Catarina	4202305	Biguaçu	4	-
42	Santa Catarina	4202404	Blumenau	1	-
42	Santa Catarina	4204202	Chapecó	5	3
42	Santa Catarina	4205159	Doutor Pedrinho	1	-
42	Santa Catarina	4205175	Entre Rios	5	-
42	Santa Catarina	4205407	Florianópolis	2	6
42	Santa Catarina	4205803	Garuva	1	-
42	Santa Catarina	4207106	Ilhota	-	1

Tabela de resultado 2
Localidades Indígenas e Locais de Concentração de Pessoas Indígenas (LCPIs), segundo os Municípios - Brasil - 2022

(continuação)

Unidade da Federação		Município		Localidades Indígenas	Locais de Concentração de Pessoas Indígenas (LCPIs)
Código	Nome	Código	Nome		
42	Santa Catarina	4207205	Imaruí	1	-
42	Santa Catarina	4207684	Ipuaçu	8	-
42	Santa Catarina	4208104	Itaiópolis	3	-
42	Santa Catarina	4208302	Itapema	-	1
42	Santa Catarina	4209102	Joinville	1	-
42	Santa Catarina	4209151	José Boiteux	8	1
42	Santa Catarina	4210100	Mafra	1	-
42	Santa Catarina	4210209	Major Gercino	1	-
42	Santa Catarina	4211504	Nova Trento	1	-
42	Santa Catarina	4211900	Palhoça	3	1
42	Santa Catarina	4213609	Porto União	1	-
42	Santa Catarina	4216206	São Francisco do Sul	3	-
42	Santa Catarina	4216602	São José	-	1
42	Santa Catarina	4217303	Saudades	1	-
42	Santa Catarina	4217501	Seara	1	-
42	Santa Catarina	4218004	Tijucas	2	1
42	Santa Catarina	4219358	Vitor Meireles	3	-
42	Santa Catarina	4219507	Xanxerê	-	2
42	Santa Catarina	4220000	Balneário Rincão	-	1
43	Rio Grande do Sul	4300034	Aceguá	1	-
43	Rio Grande do Sul	4300059	Água Santa	2	-
43	Rio Grande do Sul	4300851	Arambaré	1	-
43	Rio Grande do Sul	4301701	Barão de Cotegipe	-	1
43	Rio Grande do Sul	4301909	Barra do Ribeiro	5	-
43	Rio Grande do Sul	4302055	Benjamin Constant do Sul	3	-
43	Rio Grande do Sul	4302105	Bento Gonçalves	1	-
43	Rio Grande do Sul	4302303	Bom Jesus	-	1
43	Rio Grande do Sul	4302808	Caçapava do Sul	2	-
43	Rio Grande do Sul	4303004	Cachoeira do Sul	3	-
43	Rio Grande do Sul	4303103	Cachoeirinha	1	-
43	Rio Grande do Sul	4303202	Cacique Doble	4	-
43	Rio Grande do Sul	4303509	Camaquã	5	-
43	Rio Grande do Sul	4304408	Canela	3	1
43	Rio Grande do Sul	4304507	Canguçu	1	-
43	Rio Grande do Sul	4304671	Capivari do Sul	2	-
43	Rio Grande do Sul	4304689	Capela de Santana	1	-
43	Rio Grande do Sul	4304705	Carazinho	1	1
43	Rio Grande do Sul	4304713	Caraá	1	-
43	Rio Grande do Sul	4305108	Caxias do Sul	1	1

Tabela de resultado 2
Localidades Indígenas e Locais de Concentração de Pessoas Indígenas (LCPIs), segundo os Municípios - Brasil - 2022

(continuação)

Unidade da Federação		Município		Localidades Indígenas	Locais de Concentração de Pessoas Indígenas (LCPIs)
Código	Nome	Código	Nome		
43	Rio Grande do Sul	4305355	Charqueadas	1	-
43	Rio Grande do Sul	4305371	Charrua	1	-
43	Rio Grande do Sul	4305801	Constantina	3	-
43	Rio Grande do Sul	4306056	Cristal	1	-
43	Rio Grande do Sul	4306205	Cruzeiro do Sul	1	-
43	Rio Grande do Sul	4306767	Eldorado do Sul	1	-
43	Rio Grande do Sul	4306924	Engenho Velho	3	-
43	Rio Grande do Sul	4306932	Entre-Ijuís	-	1
43	Rio Grande do Sul	4306973	Erebango	2	1
43	Rio Grande do Sul	4307005	Erechim	1	1
43	Rio Grande do Sul	4307302	Erval Seco	1	-
43	Rio Grande do Sul	4307807	Estrela	1	-
43	Rio Grande do Sul	4307815	Estrela Velha	1	-
43	Rio Grande do Sul	4307906	Farroupilha	1	-
43	Rio Grande do Sul	4308052	Faxinalzinho	2	-
43	Rio Grande do Sul	4308409	Formigueiro	1	-
43	Rio Grande do Sul	4308854	Gentil	1	-
43	Rio Grande do Sul	4309126	Gramado dos Loureiros	1	-
43	Rio Grande do Sul	4309209	Gravataí	-	2
43	Rio Grande do Sul	4309902	Ibiraiaras	2	-
43	Rio Grande do Sul	4310504	Iraí	2	-
43	Rio Grande do Sul	4311403	Lajeado	1	-
43	Rio Grande do Sul	4311429	Lajeado do Bugre	1	-
43	Rio Grande do Sul	4311601	Liberato Salzano	2	-
43	Rio Grande do Sul	4311775	Maquiné	3	-
43	Rio Grande do Sul	4311981	Mariana Pimentel	1	-
43	Rio Grande do Sul	4312138	Mato Castelhano	4	-
43	Rio Grande do Sul	4312302	Miraguaí	4	2
43	Rio Grande do Sul	4312625	Muliterno	1	-
43	Rio Grande do Sul	4312708	Nonoai	6	-
43	Rio Grande do Sul	4313508	Osório	1	2
43	Rio Grande do Sul	4313656	Palmares do Sul	1	-
43	Rio Grande do Sul	4314100	Passo Fundo	2	-
43	Rio Grande do Sul	4314407	Pelotas	1	-
43	Rio Grande do Sul	4314704	Planalto	6	-
43	Rio Grande do Sul	4314902	Porto Alegre	8	3
43	Rio Grande do Sul	4315404	Redentora	14	-
43	Rio Grande do Sul	4315552	Rio dos Índios	1	-
43	Rio Grande do Sul	4315602	Rio Grande	2	1

Tabela de resultado 2
Localidades Indígenas e Locais de Concentração de Pessoas Indígenas (LCPIs), segundo os Municípios - Brasil - 2022

(continuação)

Unidade da Federação		Município		Localidades Indígenas	Locais de Concentração de Pessoas Indígenas (LCPIs)
Código	Nome	Código	Nome		
43	Rio Grande do Sul	4315750	Riozinho	2	-
43	Rio Grande do Sul	4316105	Ronda Alta	4	1
43	Rio Grande do Sul	4316451	Salto do Jacuí	4	-
43	Rio Grande do Sul	4316501	Salvador do Sul	1	-
43	Rio Grande do Sul	4316907	Santa Maria	2	1
43	Rio Grande do Sul	4317509	Santo Ângelo	3	1
43	Rio Grande do Sul	4318200	São Francisco de Paula	1	-
43	Rio Grande do Sul	4318309	São Gabriel	-	1
43	Rio Grande do Sul	4318705	São Leopoldo	1	-
43	Rio Grande do Sul	4319000	São Marcos	1	-
43	Rio Grande do Sul	4319158	São Miguel das Missões	1	-
43	Rio Grande do Sul	4319737	São Valério do Sul	2	-
43	Rio Grande do Sul	4320503	Sertão	1	-
43	Rio Grande do Sul	4320859	Tabaí	1	-
43	Rio Grande do Sul	4321204	Taquara	-	1
43	Rio Grande do Sul	4321402	Tenente Portela	4	3
43	Rio Grande do Sul	4321501	Torres	1	-
43	Rio Grande do Sul	4321857	Três Palmeiras	7	-
43	Rio Grande do Sul	4322004	Triunfo	1	-
43	Rio Grande do Sul	4323002	Viamão	6	-
43	Rio Grande do Sul	4323101	Vicente Dutra	1	-
50	Mato Grosso do Sul	5000609	Amambai	4	2
50	Mato Grosso do Sul	5000708	Anastácio	3	13
50	Mato Grosso do Sul	5000906	Antônio João	3	-
50	Mato Grosso do Sul	5001102	Aquidauana	19	8
50	Mato Grosso do Sul	5001243	Aral Moreira	4	1
50	Mato Grosso do Sul	5001904	Bataguassu	1	-
50	Mato Grosso do Sul	5002100	Bela Vista	1	-
50	Mato Grosso do Sul	5002159	Bodoquena	3	4
50	Mato Grosso do Sul	5002209	Bonito	-	2
50	Mato Grosso do Sul	5002308	Brasilândia	2	-
50	Mato Grosso do Sul	5002407	Caarapó	9	1
50	Mato Grosso do Sul	5002704	Campo Grande	12	40
50	Mato Grosso do Sul	5003157	Coronel Sapucaia	5	-
50	Mato Grosso do Sul	5003207	Corumbá	1	1
50	Mato Grosso do Sul	5003488	Dois Irmãos do Buriti	7	-
50	Mato Grosso do Sul	5003504	Douradina	5	-
50	Mato Grosso do Sul	5003702	Dourados	13	4
50	Mato Grosso do Sul	5003751	Eldorado	1	-

Tabela de resultado 2
Localidades Indígenas e Locais de Concentração de Pessoas Indígenas (LCPIs), segundo os Municípios - Brasil - 2022

(continuação)

Unidade da Federação		Município		Localidades Indígenas	Locais de Concentração de Pessoas Indígenas (LCPIs)
Código	Nome	Código	Nome		
50	Mato Grosso do Sul	5004106	Guia Lopes da Laguna	1	6
50	Mato Grosso do Sul	5004304	Iguatemi	2	2
50	Mato Grosso do Sul	5004502	Itaporã	4	4
50	Mato Grosso do Sul	5004809	Japorã	2	-
50	Mato Grosso do Sul	5004908	Jaraguari	1	-
50	Mato Grosso do Sul	5005004	Jardim	1	3
50	Mato Grosso do Sul	5005152	Juti	2	-
50	Mato Grosso do Sul	5005251	Laguna Carapã	2	-
50	Mato Grosso do Sul	5005400	Maracaju	2	1
50	Mato Grosso do Sul	5005608	Miranda	16	9
50	Mato Grosso do Sul	5005707	Naviraí	4	2
50	Mato Grosso do Sul	5005806	Nioaque	6	5
50	Mato Grosso do Sul	5006358	Paranhos	6	1
50	Mato Grosso do Sul	5006606	Ponta Porã	2	-
50	Mato Grosso do Sul	5006903	Porto Murtinho	5	-
50	Mato Grosso do Sul	5007208	Rio Brilhante	3	-
50	Mato Grosso do Sul	5007703	Sete Quedas	1	3
50	Mato Grosso do Sul	5007901	Sidrolândia	7	4
50	Mato Grosso do Sul	5007950	Tacuru	3	-
51	Mato Grosso	5100201	Água Boa	5	-
51	Mato Grosso	5100359	Alto Boa Vista	11	-
51	Mato Grosso	5100805	Apiacás	13	-
51	Mato Grosso	5101407	Aripuanã	25	1
51	Mato Grosso	5101605	Barão de Melgaço	4	-
51	Mato Grosso	5101704	Barra do Bugres	11	-
51	Mato Grosso	5101803	Barra do Garças	46	1
51	Mato Grosso	5101852	Bom Jesus do Araguaia	1	-
51	Mato Grosso	5101902	Brasnorte	33	-
51	Mato Grosso	5102603	Campinápolis	143	5
51	Mato Grosso	5102637	Campo Novo do Parecis	16	-
51	Mato Grosso	5102686	Campos de Júlio	1	-
51	Mato Grosso	5102694	Canabrava do Norte	1	-
51	Mato Grosso	5102702	Canarana	21	3
51	Mato Grosso	5103007	Chapada dos Guimarães	1	-
51	Mato Grosso	5103106	Cocalinho	1	-
51	Mato Grosso	5103205	Colíder	-	2
51	Mato Grosso	5103254	Colniza	3	-
51	Mato Grosso	5103304	Comodoro	50	-
51	Mato Grosso	5103361	Conquista D'Oeste	9	-

Tabela de resultado 2
Localidades Indígenas e Locais de Concentração de Pessoas Indígenas (LCPIs), segundo os Municípios - Brasil - 2022

(continuação)

Unidade da Federação		Município		Localidades Indígenas	Locais de Concentração de Pessoas Indígenas (LCPIs)
Código	Nome	Código	Nome		
51	Mato Grosso	5103379	Cotriguaçu	5	-
51	Mato Grosso	5103403	Cuiabá	-	1
51	Mato Grosso	5103502	Diamantino	1	-
51	Mato Grosso	5103700	Feliz Natal	36	-
51	Mato Grosso	5103858	Gaúcha do Norte	37	-
51	Mato Grosso	5103908	General Carneiro	43	-
51	Mato Grosso	5104104	Guarantã do Norte	2	-
51	Mato Grosso	5105101	Juara	21	-
51	Mato Grosso	5105150	Juína	12	1
51	Mato Grosso	5105309	Luciara	5	1
51	Mato Grosso	5105507	Vila Bela da Santíssima Trindade	1	-
51	Mato Grosso	5105580	Marcelândia	11	1
51	Mato Grosso	5105606	Matupá	7	-
51	Mato Grosso	5105903	Nobres	3	-
51	Mato Grosso	5106109	Nossa Senhora do Livramento	1	-
51	Mato Grosso	5106174	Nova Nazaré	38	-
51	Mato Grosso	5106182	Nova Lacerda	8	-
51	Mato Grosso	5106240	Nova Ubiratã	1	-
51	Mato Grosso	5106257	Nova Xavantina	-	3
51	Mato Grosso	5106281	Novo São Joaquim	4	-
51	Mato Grosso	5106307	Paranatinga	38	-
51	Mato Grosso	5106422	Peixoto de Azevedo	14	-
51	Mato Grosso	5106455	Planalto da Serra	1	-
51	Mato Grosso	5106752	Pontes e Lacerda	1	-
51	Mato Grosso	5106778	Porto Alegre do Norte	5	-
51	Mato Grosso	5106828	Porto Esperidião	5	-
51	Mato Grosso	5107008	Poxoréu	24	-
51	Mato Grosso	5107040	Primavera do Leste	-	1
51	Mato Grosso	5107065	Querência	39	-
51	Mato Grosso	5107180	Ribeirão Cascalheira	6	-
51	Mato Grosso	5107354	São José do Xingu	10	1
51	Mato Grosso	5107578	Rondolândia	42	-
51	Mato Grosso	5107602	Rondonópolis	9	1
51	Mato Grosso	5107776	Santa Terezinha	10	1
51	Mato Grosso	5107792	Santo Antônio do Leste	7	1
51	Mato Grosso	5107800	Santo Antônio de Leverger	4	-
51	Mato Grosso	5107859	São Félix do Araguaia	14	4
51	Mato Grosso	5107875	Sapezal	20	-
51	Mato Grosso	5107958	Tangará da Serra	44	-

Tabela de resultado 2

Localidades Indígenas, segundo as Terras Indígenas – Brasil – 2022

(conclusão)

Unidade da Federação		Município		Localidades Indígenas	Locais de Concentração de Pessoas Indígenas (LCPIs)
Código	Nome	Código	Nome		
52	Goiás	5200050	Abadia de Goiás	-	1
52	Goiás	5200258	Águas Lindas de Goiás	-	1
52	Goiás	5201405	Aparecida de Goiânia	-	3
52	Goiás	5201702	Aragarças	-	3
52	Goiás	5202502	Aruanã	2	-
52	Goiás	5204904	Campos Belos	-	1
52	Goiás	5205109	Catalão	1	1
52	Goiás	5205208	Caturaí	1	-
52	Goiás	5205497	Cidade Ocidental	-	3
52	Goiás	5208004	Formosa	-	1
52	Goiás	5208608	Goianésia	-	1
52	Goiás	5208707	Goiânia	-	6
52	Goiás	5208905	Goiás	-	2
52	Goiás	5212501	Luziânia	-	3
52	Goiás	5213087	Minaçu	2	1
52	Goiás	5213103	Mineiros	-	1
52	Goiás	5214606	Niquelândia	1	-
52	Goiás	5214705	Nova América	1	-
52	Goiás	5215231	Novo Gama	-	1
52	Goiás	5217609	Planaltina	-	1
52	Goiás	5218904	Rubiataba	1	-
52	Goiás	5221601	Uruaçu	-	1
52	Goiás	5221858	Valparaíso de Goiás	-	2
53	Distrito Federal	5300108	Brasília	6	4

Fonte: IBGE, Censo Demográfico 2022.

Nota: Para o cômputo dos totais de localidades são consideradas apenas as primeiras ocorrências de cada localidade.

Tabela de resultado 3
Localidades indígenas, segundo as Terras Indígenas - Brasil - 2022

(continua)

Unidade da Federação		Terras Indígenas			Localidades Indígenas
Código	Nome	Código	Código FUNAI	Nome	
11	Rondônia	1406	33601	Parque do Aripuanã	16
11	Rondônia	7340	43001	Sete de Setembro	22
11	Rondônia	7498	39801	Rio Mequens	5
11	Rondônia	7501	40701	Roosevelt	28
11	Rondônia	7510	40801	Sagarana	1
11	Rondônia	7528	46701	Tubarão Latunde	5
11	Rondônia	7536	48201	Uru-Eu-Wau-Wau	17
11	Rondônia	7544	21801	Karitiana	5
11	Rondônia	7552	21601	Karipuna	2
11	Rondônia	7560	38601	Rio Branco	40
11	Rondônia	7579	16201	Igarapé Lourdes	26
11	Rondônia	7587	31601	Pacaas Novas	18
11	Rondônia	7595	40001	Rio Negro Ocaia	5
11	Rondônia	7609	16101	Igarapé Lage	20
11	Rondônia	7625	39501	Rio Guaporé	9
11	Rondônia	8567	22001	Kaxarari	11
11	Rondônia	14788	16301	Igarapé Ribeirão	5
11	Rondônia	50002	24101	Kwazá do Rio São Pedro	4
11	Rondônia	50003	27701	Massaco	1
11	Rondônia	50007	40101	Rio Omerê	2
11	Rondônia	50749	40002	Rio Negro Ocaia	2
11	Rondônia	50783	73745	Uty-Xunaty	1
12	Acre	5009	22301	Kaxinawá da Praia do Carapanã	12
12	Acre	9385	15701	Igarapé do Caucho	4
12	Acre	9393	22601	Kaxinawá do Rio Jordão	26
12	Acre	9407	23801	Kulina do Rio Envira	8
12	Acre	9415	26201	Mamoadate	26
12	Acre	9423	8601	Campinas/Katukina	11
12	Acre	9431	21901	Katukina/Kaxinawá	19
12	Acre	9440	22701	Kaxinawá Nova Olinda	4
12	Acre	9458	22501	Kaxinawá do Rio Humaitá	10
12	Acre	9466	39401	Rio Gregório	13
12	Acre	9474	31301	Nukini	6
12	Acre	9482	1201	Alto Rio Purus	54
12	Acre	9490	3401	Arara do Igarapé Humaitá	10
12	Acre	9504	7301	Cabeceira do Rio Acre	10
12	Acre	9555	20401	Kampa do Rio Amônia	3
12	Acre	9563	20501	Kampa e Isolados do Rio Envira	7

Tabela de resultado 3
Localidades indígenas, segundo as Terras Indígenas - Brasil - 2022

(continuação)

Unidade da Federação		Terras Indígenas			Localidades Indígenas
Código	Nome	Código	Código FUNAI	Nome	
12	Acre	9571	22201	Kaxinawá Colônia Vinte e Sete	1
12	Acre	9580	22101	Kaxinawá Ashaninka do Rio Breu	15
12	Acre	9598	23901	Kulina Igarapé do Pau	5
12	Acre	9610	37201	Poyanawa	2
12	Acre	9644	1401	Alto Tarauacá	1
12	Acre	50010	18401	Jaminawa Arara do Rio Bagé	4
12	Acre	50011	18301	Jaminaua/Envira	5
12	Acre	50012	20301	Kampa do Igarapé Primavera	2
12	Acre	50013	18501	Jaminawa do Igarapé Preto	6
12	Acre	50014	22401	Kaxinawá do Baixo Rio Jordão	7
12	Acre	50015	22801	Kaxinawá Seringal Independência	7
12	Acre	50455	51301	Riozinho do Alto Envira	6
12	Acre	50671	51801	Arara do Rio Amônia	4
12	Acre	50799	39402	Rio Gregório	6
13	Amazonas	3182	49501	Waimiri-Atroari	59
13	Amazonas	6572	48701	Vale do Javari	80
13	Amazonas	7811	12101	Évare I	64
13	Amazonas	7820	12201	Évare II	22
13	Amazonas	7838	6401	Boca do Acre	3
13	Amazonas	7846	46801	Tikuna de Santo Antônio	3
13	Amazonas	7862	51201	Zuruahã	1
13	Amazonas	7870	45301	Tikúna de Feijoal	4
13	Amazonas	7889	46101	Trincheira	2
13	Amazonas	7900	31901	Padre	2
13	Amazonas	7919	8101	Caititu	22
13	Amazonas	7927	2801	Apurinã Igarapé Tauamirim	3
13	Amazonas	7935	2901	Apurinã Km 124 BR-317	4
13	Amazonas	7943	7401	Cacau do Tarauaca	4
13	Amazonas	7951	201	Acimã	1
13	Amazonas	7960	401	Água Preta/Inari	6
13	Amazonas	7978	15601	Igarapé Capana	1
13	Amazonas	7994	9801	Catipari/Mamoria	7
13	Amazonas	8001	10101	Coata-Laranjal	46
13	Amazonas	8028	10601	Cuia	1
13	Amazonas	8036	10801	Cunhã-Sapucaia	22
13	Amazonas	8044	10901	Deni	14
13	Amazonas	8052	12001	Estrela da Paz	6
13	Amazonas	8079	13401	Gavião	1
13	Amazonas	8087	13801	Guajahã	1
13	Amazonas	8125	16601	Ilha do Camaleão	3

Tabela de resultado 3
Localidades indígenas, segundo as Terras Indígenas - Brasil - 2022

(continuação)

Unidade da Federação		Terras Indígenas			Localidades Indígenas
Código	Nome	Código	Código FUNAI	Nome	
13	Amazonas	8133	17501	Itaitinga	1
13	Amazonas	8141	18701	Jaquiri	1
13	Amazonas	8150	19201	Jatuarana	1
13	Amazonas	8168	19001	Jarawara/Jamamadi/Kanamati	8
13	Amazonas	8184	23701	Kulina do Médio Juruá	31
13	Amazonas	8206	24201	Lago Aiapua	7
13	Amazonas	8214	24401	Lago do Beruri	6
13	Amazonas	8230	25901	Macarrão	6
13	Amazonas	8249	26701	Maraã Urubaxi	1
13	Amazonas	8257	27001	Marajai	2
13	Amazonas	8265	15201	Hi Merimã	1
13	Amazonas	8273	29201	Miratu	5
13	Amazonas	8290	30401	Natal/Felicidade	1
13	Amazonas	8311	32801	Paracuhuba	2
13	Amazonas	8320	33101	Parana do Boa Boa	5
13	Amazonas	8346	34201	Paumari do Cuniua	2
13	Amazonas	8354	34402	Paumari do Lago Marahã	14
13	Amazonas	8362	34601	Paumari do Rio Ituxi	4
13	Amazonas	8370	34501	Paumari do Lago Paricá	2
13	Amazonas	8389	34701	Peneri/Tacaquiri	20
13	Amazonas	8397	35701	Pirahã	9
13	Amazonas	8419	41901	São Pedro do Sepatini	2
13	Amazonas	8435	42801	Seruini/Mariene	2
13	Amazonas	8451	44701	Tenharim do Igarapé Preto	3
13	Amazonas	8460	44801	Tenharim Marmelos	14
13	Amazonas	8478	45103	Itixi Mitari	13
13	Amazonas	8486	45901	Torá	2
13	Amazonas	8508	46401	Trombetas/Mapuera	1
13	Amazonas	8524	2001	Andirá-Marau	108
13	Amazonas	8532	8501	Camicua	6
13	Amazonas	8540	1301	Alto Sepatini	1
13	Amazonas	8559	5402	Banawá	2
13	Amazonas	8575	41801	São Pedro	1
13	Amazonas	8583	58502	Boa Vista - AM	1
13	Amazonas	8591	8401	Camadeni	1
13	Amazonas	8613	47101	Tumiã	1
13	Amazonas	8621	47701	Uati-Paraná	3
13	Amazonas	8630	5901	Barreira da Missão	6
13	Amazonas	8656	50901	Yanomami	77
13	Amazonas	8672	2701	Apurinã do Igarapé São João	5

Tabela de resultado 3
Localidades indígenas, segundo as Terras Indígenas - Brasil - 2022

(continuação)

Unidade da Federação		Terras Indígenas			Localidades Indígenas
Código	Nome	Código	Código FUNAI	Nome	
13	Amazonas	8699	5301	Balaio	8
13	Amazonas	8745	15801	Igarapé Grande	1
13	Amazonas	8788	16901	Inauini/Teuini	4
13	Amazonas	8796	17201	Ipixuna	5
13	Amazonas	8834	19601	Juma	1
13	Amazonas	8850	20601	Kanamari do Rio Juruá	16
13	Amazonas	8931	28901	Meria	2
13	Amazonas	8974	31201	Nove de Janeiro	5
13	Amazonas	9288	38201	Rio Apaporis	2
13	Amazonas	9300	38501	Rio Biá	4
13	Amazonas	9342	46901	Tukuna Porto Espiritual	3
13	Amazonas	9350	47001	Tukuna Umariaçu	3
13	Amazonas	9369	49301	Vui-Uata-In	10
13	Amazonas	9377	48101	Uneiuxi	1
13	Amazonas	9989	30501	Nhamundá/Mapuera	3
13	Amazonas	50016	101	Acapuri de Cima	1
13	Amazonas	50017	1101	Alto Rio Negro	282
13	Amazonas	50019	3701	Arary	4
13	Amazonas	50020	4301	Ariramba	2
13	Amazonas	50021	52201	Barro Alto	2
13	Amazonas	50023	8301	Cajuhiri Atravessado	5
13	Amazonas	50024	10701	Cuiu-Cuiu	6
13	Amazonas	50025	11001	Diahui	4
13	Amazonas	50026	11601	Espírito Santo	6
13	Amazonas	50028	12901	Fortaleza do Castanho	1
13	Amazonas	50029	13001	Fortaleza do Patauá	1
13	Amazonas	50037	24001	Kumaru do Lago Ualá	10
13	Amazonas	50038	24301	Lago Capanã	1
13	Amazonas	50041	24701	Lago Jauari	6
13	Amazonas	50042	25401	Lauro Sodré	3
13	Amazonas	50043	26601	Mapari	1
13	Amazonas	50044	26801	Maraitá	4
13	Amazonas	50046	28101	Matintin	4
13	Amazonas	50047	28501	Médio Rio Negro I	91
13	Amazonas	50048	28601	Médio Rio Negro II	15
13	Amazonas	50049	29101	Miguel/Josefa	2
13	Amazonas	50051	31001	Nova Esperança do Rio Jandia-tuba	1
13	Amazonas	50054	33001	Paraná do Arauató	1
13	Amazonas	50055	33201	Parana do Paricá	2
13	Amazonas	50056	33901	Patauá	1

Tabela de resultado 3
Localidades indígenas, segundo as Terras Indígenas - Brasil - 2022

(continuação)

Unidade da Federação		Terras Indígenas			Localidades Indígenas
Código	Nome	Código	Código FUNAI	Nome	
13	Amazonas	50057	34302	Paumari do Lago Manissuã	2
13	Amazonas	50058	35401	Pinatuba	9
13	Amazonas	50060	57101	Porto Limoeiro	1
13	Amazonas	50062	36801	Porto Praia	1
13	Amazonas	50064	53401	Prosperidade	4
13	Amazonas	50065	38001	Recreio/São Félix	1
13	Amazonas	50066	39601	Rio Jumas	3
13	Amazonas	50067	39701	Rio Manicoré	3
13	Amazonas	50068	40401	Rio Téa	3
13	Amazonas	50069	40501	Rio Urubu	9
13	Amazonas	50071	53601	Santa Cruz da Nova Aliança	2
13	Amazonas	50073	41501	São Francisco do Canimari	1
13	Amazonas	50076	41701	São Leopoldo	4
13	Amazonas	50077	42001	São Sebastião	4
13	Amazonas	50079	51501	Sapotal	1
13	Amazonas	50080	42301	Sepoti	2
13	Amazonas	50085	47201	Tupã-Supé	1
13	Amazonas	50336	2501	Apipica	2
13	Amazonas	50337	52601	Apurinã do Igarapé Mucuim	1
13	Amazonas	50340	6201	Betania	14
13	Amazonas	50341	52701	Lago do Correio	2
13	Amazonas	50342	6501	Bom Intento	1
13	Amazonas	50352	28201	Mawetek	8
13	Amazonas	50587	58201	São Domingos do Jacapari e Estação	15
13	Amazonas	50609	27401	Lago do Marinheiro	1
13	Amazonas	50616	62901	Tenharim Marmelos (Gleba B)	1
13	Amazonas	50626	53901	Sururuá	2
13	Amazonas	50627	43101	Setemã	3
13	Amazonas	50700	59601	Cué Cué/Marabitanas	54
13	Amazonas	50702	69001	Sissaíma	3
13	Amazonas	50703	53201	Ponciano	4
13	Amazonas	50704	30101	Murutinga/Tracaja	7
13	Amazonas	50707	52801	Guanabara	4
13	Amazonas	50708	24501	Lago do Limão	2
13	Amazonas	50748	48102	Uneiuxi	1
13	Amazonas	50765	68101	Kaxuyana-Tunayana	5
13	Amazonas	50789	67401	Jurubaxi-téa	24
13	Amazonas	50794	53501	Riozinho	4
14	Roraima	3182	49501	Waimiri-Atroari	16
14	Roraima	6866	1901	Ananás	1

Tabela de resultado 3
Localidades indígenas, segundo as Terras Indígenas - Brasil - 2022

(continuação)

Unidade da Federação		Terras Indígenas			Localidades Indígenas
Código	Nome	Código	Código FUNAI	Nome	
14	Roraima	6874	2101	Aningal	2
14	Roraima	6882	2201	Anta	1
14	Roraima	6890	3101	Araçá	6
14	Roraima	6904	5601	Barata Livramento	2
14	Roraima	6912	6601	Bom Jesus	1
14	Roraima	6920	6701	Boqueirão	1
14	Roraima	6939	8201	Cajueiro	2
14	Roraima	6947	8801	Canauanim	1
14	Roraima	6955	17901	Jacamim	5
14	Roraima	6963	17801	Jabuti	1
14	Roraima	6971	26301	Mangueira	1
14	Roraima	6980	26501	Manoa/Pium	9
14	Roraima	6998	31501	Ouro	1
14	Roraima	7005	36301	Pium	1
14	Roraima	7013	36401	Ponta da Serra	3
14	Roraima	7021	37701	Raimundão	2
14	Roraima	7048	41201	Santa Inez	2
14	Roraima	7056	42401	Serra da Moça	3
14	Roraima	7064	43301	Sucuba	1
14	Roraima	7072	46501	Truaru	1
14	Roraima	7080	49601	Waiwái	3
14	Roraima	8508	46401	Trombetas/Mapuera	10
14	Roraima	8656	50901	Yanomami	314
14	Roraima	9725	26101	Malacacheta	3
14	Roraima	9733	58401	São Marcos - RR	52
14	Roraima	9741	43501	Tabalascada	1
14	Roraima	9750	37901	Raposa Serra do Sol	230
14	Roraima	50087	51601	Anaro	1
14	Roraima	50088	29701	Moskow	3
14	Roraima	50089	30001	Muriru	1
15	Pará	1392	33701	Parque do Tumucumaque	55
15	Pará	3190	21501	Kararaô	3
15	Pará	3204	32901	Parakanã	22
15	Pará	3301	22902	Kayabi	12
15	Pará	5091	27101	Maranduba	1
15	Pará	5894	28701	Menkragnoti	15
15	Pará	5924	51001	Zo'é	35
15	Pará	5940	3002	Apyterewa	18
15	Pará	5959	38902	Kuruáya	4
15	Pará	6696	7601	Cachoeira Seca	12

Tabela de resultado 3
Localidades indígenas, segundo as Terras Indígenas - Brasil - 2022

(continuação)

Unidade da Federação		Terras Indígenas			Localidades Indígenas
Código	Nome	Código	Código FUNAI	Nome	
15	Pará	6831	49401	Waiãpi	1
15	Pará	8508	46401	Trombetas/Mapuera	5
15	Pará	8524	2001	Andirá-Marau	43
15	Pará	9776	40201	Rio Paru D'Este	8
15	Pará	9784	32601	Paquiçamba	6
15	Pará	9792	23001	Kayapó	56
15	Pará	9806	3201	Arara	7
15	Pará	9814	6101	Baú	7
15	Pará	9822	46201	Trincheira Bacaja	27
15	Pará	9830	23201	Koatinemo	8
15	Pará	9849	3801	Araweté Igarapé Ipixuna	22
15	Pará	9857	40901	Sai-Cinza	23
15	Pará	9881	29801	Munduruku	117
15	Pará	9903	46301	Trocará	5
15	Pará	9911	44601	Tembé	3
15	Pará	9920	21301	Karajá Santana do Araguaia	1
15	Pará	9938	1001	Alto Rio Guamá	42
15	Pará	9954	26001	Mãe Maria	23
15	Pará	9962	43201	Sororó	7
15	Pará	9970	50501	Xikrin do Rio Catete	15
15	Pará	9989	30501	Nhamundá/Mapuera	6
15	Pará	9997	1801	Anambé	3
15	Pará	14907	37301	Praia do Índio	1
15	Pará	14915	37401	Praia do Mangue	2
15	Pará	14923	50601	Xipaya	6
15	Pará	14931	47301	Turé/Mariquita	5
15	Pará	50090	5001	Badjonkore	2
15	Pará	50094	32201	Panará	4
15	Pará	50098	47401	Turé/Mariquita II	2
15	Pará	50324	56801	Las Casas	3
15	Pará	50325	58901	Sarauá	1
15	Pará	50326	58801	Barreirinha	2
15	Pará	50667	31101	Nova Jacundá	1
15	Pará	50675	60001	Arara da Volta Grande do Xingu	6
15	Pará	50712	58001	Munduruku-Taquara	3
15	Pará	50713	62501	Bragança-Marituba	3
15	Pará	50714	65401	Maracaxi	1
15	Pará	50736	32602	Paquiçamba	2
15	Pará	50758	62001	Juruna do Km 17	3
15	Pará	50765	68101	Kaxuyana-Tunayana	20

Tabela de resultado 3
Localidades indígenas, segundo as Terras Indígenas - Brasil - 2022

(continuação)

Unidade da Federação		Terras Indígenas			Localidades Indígenas
Código	Nome	Código	Código FUNAI	Nome	
15	Pará	50808	1701	Amanayé	3
16	Amapá	6831	49401	Waiãpi	77
16	Amapá	6840	47601	Uaçá	47
16	Amapá	6858	13301	Galibi	4
16	Amapá	7315	19701	Jumina	1
17	Tocantins	1414	33501	Parque do Araguaia	37
17	Tocantins	3212	50301	Xerente	77
17	Tocantins	3220	23301	Kraolandia	40
17	Tocantins	5533	50101	Xambioá	5
17	Tocantins	5541	13201	Funil	11
17	Tocantins	5584	2401	Apinayé	51
17	Tocantins	50100	17001	Inawebohona	6
17	Tocantins	50639	62301	Krahó-Kanela	3
17	Tocantins	50685	62401	Utaria Wyhyna/Iròdu Iràna	2
17	Tocantins	50686	73301	Taego Ãwa	1
21	Maranhão	2832	48401	Urucu/Juruá	17
21	Maranhão	3816	8701	Cana Brava/Guajajara	243
21	Maranhão	3824	24801	Lagoa Comprida	15
21	Maranhão	3867	40601	Rodeador	17
21	Maranhão	3875	13501	Geralda Toco Preto	2
21	Maranhão	6610	4801	Awa	3
21	Maranhão	7730	13601	Governador	21
21	Maranhão	7749	4901	Bacurizinho	94
21	Maranhão	7757	9701	Caru	7
21	Maranhão	7781	29501	Morro Branco	19
21	Maranhão	7790	3601	Arariboia	204
21	Maranhão	7803	23501	Krikati	10
21	Maranhão	50101	1501	Alto Turiaçu	29
21	Maranhão	50102	20701	Kanela	8
21	Maranhão	50103	40301	Rio Pindaré	9
21	Maranhão	50331	36601	Porquinhos	4
21	Maranhão	50720	4902	Bacurizinho	5
21	Maranhão	50774	73718	Krenyê	3
22	Piauí	50807	73774	Kariri de Serra Grande	1
23	Ceará	6262	54601	Tapeba	25
23	Ceará	50659	36201	Pitaguary	5
23	Ceará	50660	10401	Córrego João Pereira	4
23	Ceará	50661	24901	Lagoa Encantada	2
23	Ceará	50687	73714	Taba dos Anacé	1
23	Ceará	50759	70601	Tremembé da Barra do Mundaú	3

Tabela de resultado 3
Localidades indígenas, segundo as Terras Indígenas - Brasil - 2022

(continuação)

Unidade da Federação		Terras Indígenas			Localidades Indígenas
Código	Nome	Código	Código FUNAI	Nome	
23	Ceará	50771	64601	Tremembé de Queimadas	1
25	Paraíba	6297	18001	Jacaré de São Domingos	2
25	Paraíba	7099	36901	Potiguara	29
25	Paraíba	50642	37001	Potiguara de Monte-Mor	8
26	Pernambuco	6300	4501	Atikum	35
26	Pernambuco	6319	50801	Xukuru	43
26	Pernambuco	6327	13101	Fulni-ô	6
26	Pernambuco	6335	20201	Kambiwá	22
26	Pernambuco	6343	20901	Kapinawá	9
26	Pernambuco	7102	32401	Pankararu	21
26	Pernambuco	50107	11301	Entre Serras	14
26	Pernambuco	50111	46601	Truká	9
26	Pernambuco	50677	70201	Xukuru de Cimbres	1
26	Pernambuco	50751	46602	Truká	15
26	Pernambuco	50766	62201	Fazenda Cristo Rei	1
26	Pernambuco	50804	67501	Ilhas da Tapera/São Félix/Porto	3
27	Alagoas	5827	12501	Fazenda Canto	2
27	Alagoas	5835	27901	Mata da Cafurna	1
27	Alagoas	5843	45402	Tingui Botó	3
27	Alagoas	5851	21701	Kariri-Xocó	2
27	Alagoas	5878	21401	Karapotó	6
27	Alagoas	50367	601	Aconã	2
27	Alagoas	50752	50701	Xukuru-Kariri	10
27	Alagoas	50809	73770	Wassu Cocal	14
28	Sergipe	1880	7901	Caiçara/Ilha de São Pedro	1
29	Bahia	5681	9301	Caramuru/Paraguassu	15
29	Bahia	5690	10301	Coroa Vermelha	3
29	Bahia	5711	16803	Imbiriba	1
29	Bahia	5738	28001	Mata Medonha	1
29	Bahia	5746	27601	Massacara	5
29	Bahia	5770	48901	Vargem Alegre	1
29	Bahia	5800	5801	Barra Velha	9
29	Bahia	35000	23101	Kiriri	11
29	Bahia	50376	5701	Barra	1
29	Bahia	50377	6901	Brejo do Burgo	4
29	Bahia	50378	12401	Fazenda Bahiana	1
29	Bahia	50379	15401	Ibotirama	1
29	Bahia	50380	20801	Kantaruré	2
29	Bahia	50381	32301	Pankararé	2
29	Bahia	50382	501	Águas Belas	1

Tabela de resultado 3
Localidades indígenas, segundo as Terras Indígenas - Brasil - 2022

(continuação)

Unidade da Federação		Terras Indígenas			Localidades Indígenas
Código	Nome	Código	Código FUNAI	Nome	
29	Bahia	50608	901	Aldeia Velha	1
29	Bahia	50676	69901	Fazenda Sítio	1
29	Bahia	50678	69801	Fazenda Remanso	1
29	Bahia	50798	37601	Quixaba	1
29	Bahia	50801	73717	Fazenda Jenipapeiro	1
29	Bahia	50802	73742	Fazenda Sempre Verde	1
31	Minas Gerais	5592	23401	Krenak	8
31	Minas Gerais	5606	12701	Fazenda Guarani	4
31	Minas Gerais	5649	49901	Xacriabá	33
31	Minas Gerais	50112	28301	Maxacali	41
31	Minas Gerais	50668	50001	Xakriabá Rancharia	3
31	Minas Gerais	50669	66001	Mundo Verde/Cachoeirinha	1
31	Minas Gerais	50670	65701	Hãm Yîxux	1
31	Minas Gerais	50787	73711	Fazenda Boa Vista - MG	1
31	Minas Gerais	50803	73709	Muã Mimatxi (Fazenda Modelo Di-niz)	1
32	Espírito Santo	5657	10202	Comboios	2
32	Espírito Santo	50360	59301	Caieiras Velha II	1
32	Espírito Santo	50725	8003	Tupiniquim	10
33	Rio de Janeiro	5517	14001	Guarani Araponga	1
33	Rio de Janeiro	5525	14401	Guarani de Bracuí	1
33	Rio de Janeiro	50114	33301	Parati-Mirim	1
35	São Paulo	9865	3501	Araribá	4
35	São Paulo	10430	38102	Ribeirão Silveira	1
35	São Paulo	10448	6301	Boa Vista Sertão do Promirim	2
35	São Paulo	10472	38701	Rio Branco Itanhaém	2
35	São Paulo	10480	18801	Jaraguá	1
35	São Paulo	10510	23601	Krukutu	1
35	São Paulo	10537	15501	Icatu	1
35	São Paulo	10553	35001	Peruíbe	1
35	São Paulo	10570	48801	Vanuire	1
35	São Paulo	39002	17601	Itaóca	1
35	São Paulo	50115	14201	Guarani da Barragem	1
35	São Paulo	50116	14501	Guarani do Aguapeu	4
35	São Paulo	50121	42501	Serra do Itatins	1
35	São Paulo	50665	35101	Piaçaguera	10
35	São Paulo	50728	18802	Jaraguá	5
35	São Paulo	50732	23602	Tenondé Porã	11
35	São Paulo	50742	73720	Takuari	2
35	São Paulo	50768	73755	Tekoa Gwyra Pepo	1
35	São Paulo	50806	38101	Guarani do Ribeirão Silveira	2

Tabela de resultado 3
Localidades indígenas, segundo as Terras Indígenas - Brasil - 2022

(continuação)

Unidade da Federação		Terras Indígenas			Localidades Indígenas
Código	Nome	Código	Código FUNAI	Nome	
41	Paraná	5282	4701	Avá-Guarani do Ocoí	1
41	Paraná	5304	26401	Mangueirinha	6
41	Paraná	5312	25301	Laranjinha	1
41	Paraná	5339	38301	Rio Areia	1
41	Paraná	5355	37501	Queimadas	1
41	Paraná	5371	5501	Barão de Antonina	2
41	Paraná	5380	17701	Ivai	1
41	Paraná	5398	27501	Marrecas	2
41	Paraná	5444	41601	São Jerônimo	1
41	Paraná	5452	45201	Tibagy/Mococa	1
41	Paraná	9679	32002	Palmas	1
41	Paraná	40001	12301	Faxinal	1
41	Paraná	40002	2601	Apucarana	3
41	Paraná	40003	35601	Pinhalzinho	1
41	Paraná	40004	44501	Tekohá Añetete	1
41	Paraná	40005	39001	Rio das Cobras	11
41	Paraná	50123	16501	Ilha da Cotinga	1
41	Paraná	50633	64001	Yvyporã Laranjinha	1
41	Paraná	50672	58601	Boa Vista - PR	1
41	Paraná	50693	65601	Tekoha Itamarã	1
42	Santa Catarina	9660	15301	Ibirama	9
42	Santa Catarina	9679	32002	Palmas	1
42	Santa Catarina	9709	50201	Xapecó	13
42	Santa Catarina	14800	39201	Rio dos Pardos	1
42	Santa Catarina	50126	701	Aldeia Kondá	3
42	Santa Catarina	50127	7501	Cachoeira dos Inácios	1
42	Santa Catarina	50130	28401	Mbiguaçu	1
42	Santa Catarina	50135	45701	Toldo Chimbangue II	2
42	Santa Catarina	50634	14601	Guarani de Araçaí	1
42	Santa Catarina	50635	29601	Morro dos Cavalos	2
42	Santa Catarina	50636	35801	Pirai	1
42	Santa Catarina	50637	29401	Morro Alto	2
42	Santa Catarina	50638	45801	Toldo Imbu	1
42	Santa Catarina	50641	44301	Pindoty	4
42	Santa Catarina	50663	59101	Tarumã	2
42	Santa Catarina	50695	72901	Amaral/Tekoá Kuriy	1
42	Santa Catarina	50696	73001	Morro da Palha	1
42	Santa Catarina	50726	15302	Ibirama-La Klãnô	4
42	Santa Catarina	50737	35501	Pinhal	1
42	Santa Catarina	50763	72701	Canelinha	1

Tabela de resultado 3
Localidades indígenas, segundo as Terras Indígenas - Brasil - 2022

(continuação)

Unidade da Federação		Terras Indígenas			Localidades Indígenas
Código	Nome	Código	Código FUNAI	Nome	
42	Santa Catarina	50769	73756	Barragem Norte	2
43	Rio Grande do Sul	6386	14701	Guarani Votouro	1
43	Rio Grande do Sul	7633	7801	Cacique Doble	2
43	Rio Grande do Sul	7641	9601	Carreteiro	1
43	Rio Grande do Sul	7650	14801	Guarita	21
43	Rio Grande do Sul	7676	17101	Inhacorá	2
43	Rio Grande do Sul	7684	20101	Kaingang de Iraí	1
43	Rio Grande do Sul	7692	25501	Ligeiro	1
43	Rio Grande do Sul	7722	49201	Votouro	3
43	Rio Grande do Sul	50139	8901	Cantagalo	2
43	Rio Grande do Sul	50140	9101	Capivari	1
43	Rio Grande do Sul	50141	14101	Guarani Barra do Ouro	1
43	Rio Grande do Sul	50142	14301	Guarani de Águas Brancas	1
43	Rio Grande do Sul	50144	29301	Monte Caseros	3
43	Rio Grande do Sul	50145	30801	Nonoai/Rio da Várzea	3
43	Rio Grande do Sul	50146	31701	Pacheca	1
43	Rio Grande do Sul	50149	39101	Rio dos Índios	1
43	Rio Grande do Sul	50150	41001	Salto Grande do Jacuí	1
43	Rio Grande do Sul	50152	42701	Serrinha	16
43	Rio Grande do Sul	50153	49001	Varzinha	1
43	Rio Grande do Sul	50154	49101	Ventarra	1
43	Rio Grande do Sul	50727	17401	Irapuá	1
43	Rio Grande do Sul	50745	65301	Passo Grande do Rio Forquilha	1
43	Rio Grande do Sul	50753	72401	Estrada do Mar	1
43	Rio Grande do Sul	50755	72301	Campo Bonito	1
43	Rio Grande do Sul	50805	72501	Riozinho - RS	1
50	Mato Grosso do Sul	3328	20001	Kadiwéu	6
50	Mato Grosso do Sul	6289	15001	Guató	1
50	Mato Grosso do Sul	6440	14901	Guasuti	1
50	Mato Grosso do Sul	6475	18901	Jarara	1
50	Mato Grosso do Sul	6491	32101	Panambizinho	1
50	Mato Grosso do Sul	6521	42901	Sete Cerros	1
50	Mato Grosso do Sul	6530	43901	Takuaraty/Yvykuarusu	1
50	Mato Grosso do Sul	7129	801	Aldeia Limão Verde	1
50	Mato Grosso do Sul	7137	13701	Guaimbé	1
50	Mato Grosso do Sul	7145	37801	Rancho Jacaré	1
50	Mato Grosso do Sul	7161	36001	Pirakua	1
50	Mato Grosso do Sul	7170	35901	Pirajuí	1
50	Mato Grosso do Sul	7188	1601	Amambai	1
50	Mato Grosso do Sul	7196	36701	Porto Lindo	1

Tabela de resultado 3
Localidades indígenas, segundo as Terras Indígenas - Brasil - 2022

(continuação)

Unidade da Federação		Terras Indígenas			Localidades Indígenas
Código	Nome	Código	Código FUNAI	Nome	
50	Mato Grosso do Sul	7200	42201	Sassoró	2
50	Mato Grosso do Sul	7218	44101	Taquaperi	1
50	Mato Grosso do Sul	7234	30601	Nioaque	4
50	Mato Grosso do Sul	7242	25701	Limão Verde	6
50	Mato Grosso do Sul	7250	44401	Taunay-Ipegue	7
50	Mato Grosso do Sul	7269	35201	Pilad Rebuá	2
50	Mato Grosso do Sul	7277	25101	Lalima	2
50	Mato Grosso do Sul	7285	7701	Cachoeirinha	5
50	Mato Grosso do Sul	7293	7201	Caarapó	1
50	Mato Grosso do Sul	7307	11101	Dourados	5
50	Mato Grosso do Sul	43006	18101	Jaguapiré	1
50	Mato Grosso do Sul	43007	9901	Cerrito	1
50	Mato Grosso do Sul	50157	7001	Buriti	9
50	Mato Grosso do Sul	50166	30301	Ñande Ru Marangatu	3
50	Mato Grosso do Sul	50168	31401	Ofayé-Xavante	1
50	Mato Grosso do Sul	50171	43401	Sucuriy	1
50	Mato Grosso do Sul	50643	25601	Jatayvari	1
50	Mato Grosso do Sul	50644	4401	Arroio-Korá	1
50	Mato Grosso do Sul	50645	55001	Sombrerito	1
50	Mato Grosso do Sul	50646	37101	Potrero Guaçu	1
50	Mato Grosso do Sul	50648	15101	Guyraroká	1
50	Mato Grosso do Sul	50649	44201	Taquara	1
50	Mato Grosso do Sul	50673	30901	Nossa Senhora de Fátima	1
50	Mato Grosso do Sul	50724	7702	Cachoeirinha	2
50	Mato Grosso do Sul	50735	31402	Ofayé-Xavante	1
50	Mato Grosso do Sul	50739	36702	Yvy-Katu	1
50	Mato Grosso do Sul	50750	44402	Taunay/Ipegue	5
50	Mato Grosso do Sul	50781	7002	Buriti	1
51	Mato Grosso	1287	33401	Paresi	35
51	Mato Grosso	1309	41301	Santana	3
51	Mato Grosso	1317	5201	Bakairi	16
51	Mato Grosso	1325	43701	Tadarimana	9
51	Mato Grosso	1333	48001	Umutina	11
51	Mato Grosso	1341	30201	Nambikwara	24
51	Mato Grosso	1368	34901	Perigara	1
51	Mato Grosso	1384	42101	Sararé	7
51	Mato Grosso	1406	33601	Parque do Aripuanã	4
51	Mato Grosso	1422	33801	Parque do Xingu	132
51	Mato Grosso	3239	17301	Irantxe	9
51	Mato Grosso	3247	35301	Pimentel Barbosa	24

Tabela de resultado 3
Localidades indígenas, segundo as Terras Indígenas - Brasil - 2022

(continuação)

Unidade da Federação		Terras Indígenas			Localidades Indígenas
Código	Nome	Código	Código FUNAI	Nome	
51	Mato Grosso	3263	58101	São Marcos - MT	48
51	Mato Grosso	3271	3901	Areões	29
51	Mato Grosso	3280	29001	Merure	12
51	Mato Grosso	3298	11401	Erikpatsá	22
51	Mato Grosso	3301	22902	Kayabi	7
51	Mato Grosso	3336	32701	Parabubure	139
51	Mato Grosso	5495	41101	Sangradouro/Volta Grande	50
51	Mato Grosso	5894	28701	Menkragnoti	2
51	Mato Grosso	6750	18601	Japuira	8
51	Mato Grosso	6769	2301	Apiaka/Kayabi	13
51	Mato Grosso	6777	51101	Zoró	32
51	Mato Grosso	6785	48601	Vale do Guaporé	25
51	Mato Grosso	6807	12801	Figueiras	1
51	Mato Grosso	6815	39301	Rio Formoso	7
51	Mato Grosso	6823	28801	Menkü	1
51	Mato Grosso	7323	36101	Pirineus de Souza	6
51	Mato Grosso	7331	4201	Aripuanã	20
51	Mato Grosso	7340	43001	Sete de Setembro	7
51	Mato Grosso	7358	44001	Tapirapé/Karajá	5
51	Mato Grosso	7366	48501	Utiariti	19
51	Mato Grosso	7374	45501	Tirecatinga	15
51	Mato Grosso	7382	42601	Serra Morena	7
51	Mato Grosso	7390	58301	São Domingos - MT	2
51	Mato Grosso	7404	9201	Capoto/Jarina	17
51	Mato Grosso	7420	11501	Escondido	4
51	Mato Grosso	7439	11901	Estivadinho	1
51	Mato Grosso	7447	11201	Enawenê-Nawê	2
51	Mato Grosso	7455	45001	Tereza Cristina	4
51	Mato Grosso	7463	27201	Marechal Rondon	20
51	Mato Grosso	7471	19101	Jarudore	2
51	Mato Grosso	7501	40701	Roosevelt	3
51	Mato Grosso	9016	19501	Juininha	3
51	Mato Grosso	9032	34801	Pequizal	1
51	Mato Grosso	14966	43801	Taihantesu	1
51	Mato Grosso	50094	32201	Panará	3
51	Mato Grosso	50174	3301	Arara do Rio Branco	5
51	Mato Grosso	50180	6001	Batovi	2
51	Mato Grosso	50181	10001	Chão Preto	4
51	Mato Grosso	50185	21101	Karajá de Aruanã II	1
51	Mato Grosso	50188	26901	Maraiwatsede	15

Tabela de resultado 3
Localidades indígenas, segundo as Terras Indígenas - Brasil - 2022

(conclusão)

Unidade da Federação		Terras Indígenas			Localidades Indígenas
Código	Nome	Código	Código FUNAI	Nome	
51	Mato Grosso	50197	47801	Ubawawe	7
51	Mato Grosso	50199	48301	Urubu Branco	8
51	Mato Grosso	50200	49801	Wawi	8
51	Mato Grosso	50650	36501	Ponte de Pedra	1
51	Mato Grosso	50651	47901	Uirapuru	1
51	Mato Grosso	50653	59001	Portal do Encantado	4
51	Mato Grosso	50654	5101	Baía dos Guató	3
51	Mato Grosso	50655	61401	Kawahiva do Rio Pardo	1
51	Mato Grosso	50656	55201	Pequizal do Naruvôtu	2
51	Mato Grosso	50657	58701	Cacique Fontoura	1
51	Mato Grosso	50658	65801	Krenrehé	1
51	Mato Grosso	50674	44901	Terena Gleba Iriri	5
51	Mato Grosso	50698	11801	Estação Parecis	1
52	Goiás	50361	4602	Avá-Canoeiro	2
52	Goiás	50362	9401	Carretão I	1
52	Goiás	50363	9501	Carretão II	1
52	Goiás	50364	21001	Karajá de Aruanã I	1
52	Goiás	50365	21201	Karajá de Aruanã III	1

Fonte: IBGE, Censo Demográfico 2022.
Nota: Para o cômputo dos totais de localidades são consideradas apenas as primeiras ocorrências de cada localidade.

Referências

ALMEIDA, A. W. B. de. Mapas e museus: uma nova cartografia social. Cienc. Cult., São Paulo, v. 70, n. 4, 2018, pp. 58-61.

_____. Terra de quilombo, terras indígenas, “babaçuais livre”, “castanhais do povo”, faixinais e fundo de pasto: terras tradicionalmente ocupadas. 2ª Ed, Manaus: PGSCA-UFAM, 2008, 192p.

_____. “Os quilombos e as novas etnias” In: O’DWYER, Eliane Cantarino (org). Quilombos: identidade étnica e territorialidade. Rio de Janeiro: ABA/ Editora da FGV, 2002. pp. 43-81.

ANDERSON, B. “Introdução”. Comunidades imaginadas: reflexões sobre a origem e a difusão do nacionalismo. São Paulo: Companhia das Letras, 2008, pp. 26-34.

ANTUNES, M.; DAMASCO, F. Entrevista Censo 2022. Revista Brasileira de Geografia, vol. 67, n. 1, 2022. Disponível em: https://www.rbg.ibge.gov.br/index.php/rbg/article/view/4552. Acesso em jul. 2023.

BARTH, F. “Temáticas permanentes e emergentes na análise da etnicidade”. In: VERMEULEN, H. e GOVERS, C. Antropologia da etnicidade. Para além de “Ethnic groups and boundaries”. Lisboa: Fim de Século, 2003, pp. 19-44.

_____. “Os grupos étnicos e suas fronteiras”; “A identidade pathan e sua manutenção”; “Por um maior naturalismo na conceptualização das sociedades”. In: BARTH, F. O guru, o iniciador e outras variações antropológicas (Organização de Tomke Lask). Rio de Janeiro: Contra Capa Livraria, 2000. pp. 25-67; 69-93; 167-186.

BASTOS, J. L. et al. Sociodemographic characteristics of indigenous population according to the 2000 and 2010 Brazilian demographic censuses: a comparative approach. Cadernos de Saúde Pública, Rio de Janeiro: Fundação Oswaldo Cruz - Fiocruz, Escola Nacional de Saúde Pública Sergio Arouca, v. 33, supl. 1, Maio 2017. Disponível em: http://www.scielo.br/scielo.php?pid=S0102-311X2017001305003&script=sci_arttext&tlng=en. Acesso em: jan. 2018.

BLUM, Alain. “Resistance to identity categorization in France”. In: KERTZER, David I.; AREL, Dominique (edts) Census and identity: the politics of race, ethnicity and language in national census. United Kingdom: Cambridge University Press, 2004, pp. 121-147.

BRASIL. Decreto nº 10.088, de 05 de novembro de 2019. Consolida atos normativos editados pelo Poder Executivo Federal que dispõem sobre a promulgação de convenções e recomendações da Organização Internacional do Trabalho - OIT ratificadas pela República Federativa do Brasil. Diário Oficial da União, Brasília, DF, ano 157, n. 215, 06 nov. 2019. Seção 1, p. 12-135. Disponível em: https://www.planalto.gov.br/ccivil_03/_Ato2019-2022/2019/Decreto/D10088.htm#art5. Acesso em: jul. 2023.

_____. Decreto nº 8.750, 9 de maio de 2016. Institui o Conselho Nacional dos Povos e Comunidades Tradicionais. Diário oficial da União, Brasília, DF, ano 153, n. 88, 10 mai. 2016. Seção 1, p.1. Disponível em: https://www.planalto.gov.br/ccivil_03/_ato2015-2018/2016/decreto/d8750.htm. Acesso em: jul. 2023

_____. Lei Complementar nº 124, de 3 de janeiro de 2007. Institui, na forma do art. 43 da Constituição Federal, a Superintendência do Desenvolvimento da Amazônia – SUDAM; estabelece sua composição, natureza jurídica, objetivos, área de competência e instrumentos de ação; dispõe sobre o Fundo de Desenvolvimento da Amazônia – FDA; altera a Medida Provisória no 2.157-5, de 24 de agosto de 2001; revoga a Lei Complementar no 67, de 13 de junho de 1991; e dá outras providências. Diário oficial da União, Brasília, DF, ano 144, n. 3, 04 jan. 2007. Seção 1. p.1. Disponível em: http://www.planalto.gov.br/ccivil_03/leis/lcp/lcp124.htm#:~:text=2o%20desta%20Lei%20Complementar,Pol%C3%ADtica%20Nacional%20de%20Desenvolvimento%20Regional. Acesso em: jul. 2023

_____. Decreto nº 5.051, de 19 de abril de 2004. Promulga a Convenção n. 169 da Organização Internacional do Trabalho - OIT sobre Povos Indígenas e Tribais. Diário Oficial da União, Brasília, DF, ano 141, n. 75, 20 abr. 2004. Seção 1, p. 1-4. Disponível em: https://www.planalto.gov.br/ccivil_03/_ato2004-2006/2004/decreto/d5051.htm. Acesso em: jan. 2018.

_____. Constituição (1988). Constituição da República Federativa do Brasil. Brasília, DF, [2017]. Disponível em: https://www.planalto.gov.br/ccivil_03/constituicao/constituicaocompilado.htm. Acesso em: jan. 2018.

_____. Decreto nº 67.647, 23 de novembro de 1970. Estabelece nova Divisão Regional do Brasil para fins estatísticos. Diário Oficial da União, Brasília, DF, ano 108, n; 221, 24 nov. 1970, Seção 1, p. 9987. Disponível em: https://www2.camara.leg.br/legin/fed/decret/1970-1979/decreto-67647-23-novembro-1970-409148-publicacaooriginal-1-pe.html. Acesso em: jul. 2023

_____. Lei nº 5.534, de 14 de novembro de 1968. Dispõe sôbre a obrigatoriedade de prestação de informações estatísticas e dá outras providências. Diário Oficial da União, Brasília, DF, ano 106, n; 224, 20 nov. 1968, Seção 1, p. 9985. Disponível em: https://www.planalto.gov.br/ccivil_03/leis/l5534.htm. Acesso em: jul. 2023

_____. Decreto-Lei nº 161, de 13 de fevereiro de 1967. Autoriza o Poder Executivo a instituir a "Fundação Instituto Brasileiro de Geografia e Estatística" e dá outras providências. Diário Oficial da União, Brasília, DF, ano 105, n. 30, 14 fev. 1967, Seção 1, p. 1787. Disponível em: https://www.planalto.gov.br/ccivil_03/decreto-lei/1965-1988/del0161.htm#:~:text=Decreto%2DLei%20161&text=DECRETO%2DLEI%20N%C2%BA%20161%2C%20DE,que%20lhe%20confere%20o%20art. Acesso em: jul. 2023

_____. Decreto nº 58.824, de 14 de julho de 1966. Promulga a Convenção n. 107 sobre as Populações Indígenas e Tribais. Diário Oficial [dos] Estados Unidos do Brasil, Brasília, DF, ano 8, n. 136, 20 jul. 1966. Seção 1, p. 8094. Disponível em: https://www.planalto.gov.br/ccivil_03/atos/decretos/1966/d58824.html. Acesso em: jan. 2018.

DAMASCO, Fernando Souza. Territorializar para “viver melhor”: as trajetórias dos povos do Alto Rio Negro em diferentes situações territoriais. Tese de Doutorado – Universidade Federal Fluminense, Instituto de Geociências, Niterói, 2024.

DAMASCO, F. S.; ANTUNES, M. O. Encontro de geografias no mapeamento censitário de localidades indígenas e quilombolas. Revista Brasileira de Geografia, vol. 65, n. 2, 2020. Disponível em: https://www.rbg.ibge.gov.br/index.php/rbg/article/view/2851. Acesso em: jul. 2023. DAS, Veena. Critical events. An anthropological perspective in contemporary India. Oxford Indian Paperbacks, 1997.

_____. Área de interesse estatístico e geográfico: ferramentas para a ampliação da identificação étnica e dos recortes de divulgação no Censo Demográfico 2020. In: XXI Encontro Nacional de Estudos Populacionais, 2018, Poços de Caldas. Anais do XXI Encontro Nacional de Estudos Populacionais. Belo Horizonte: ABEP, 2018. v. Único. pp. 1-8.

DEL POPOLO, F.; SCHKOLNIK, S. Pueblos indígenas y afrodescendientes en los censos de población y vivienda de América Latina: avances y desafíos en el derecho a la información. Notas de Población, Santiago de Chile: Comisión Económica para América Latina y el Caribe - Cepal, año 40, n. 97, pp. 205-247, 2013. Disponível em: https://repositorio.cepal.org/bitstream/handle/11362/35946/np97205247_es.pdf?sequence=1%3E. Acesso em: jan. 2018.

FOUCAULT, Michel. "Questions of method". In: Burchell, Graham; Gordon, Colin; Miller, Peter, eds. The Foucault effect. Studies in governamentality. Chicago: The University of Chicago Press, 1991, pp.73-86.

IBGE. Base de Informações Geográficas e Estatísticas sobre os indígenas e quilombolas 2019 – Notas Técnicas. Volume Especial. Rio de Janeiro: IBGE, 2020.

_____. Confidencialidade no IBGE: Procedimentos adotados na preservação do sigilo das informações individuais nas divulgações de resultados das operações estatísticas. IBGE: Rio de Janeiro, 2018. 86 p. Disponível em: https://biblioteca.ibge.gov.br/visualizacao/livros/liv101636.pdf. Acesso em: jul. 2023.

_____. Princípios fundamentais das estatísticas oficiais: orientações para divulgações de resultados pelo IBGE. Rio de Janeiro: IBGE, 2014. 5 p. Disponível em: https://www.ibge.gov.br/acesso-informacao/institucional/documentos-ibge/1861-novo-portal/institucional/16150-principios-fundamentais-das-estatisticas-oficiais-orientacoes-para-divulgacoes-de-resultados-pelo-ibge.html. Acesso em: jul. 2023

_____. CENSO DEMOGRÁFICO 2010. Características gerais dos indígenas: resultados do universo. Rio de Janeiro: IBGE, 2012. 242 p. Acompanha 1 CD-ROM. Disponível em: https://biblioteca.ibge.gov.br/visualizacao/periodicos/95/cd_2010_indigenas_universo.pdf. Acesso em: jan. 2018.

_____. METODOLOGIA do censo demográfico 2010. Rio de Janeiro: IBGE, 2013. 712 p. (Série relatórios metodológicos, v. 41). Acompanha 1 DVD. Disponível em: https://ftp.ibge.gov.br/Censos/Censo_Demografico_2010/metodologia/metodologia_censo_dem_2010.pdf. Acesso em: jan. 2018.

_____. Código de boas práticas das estatísticas do IBGE. Rio de Janeiro: IBGE, 2013. 48 p. Disponível em: https://www.ibge.gov.br/institucional/codigos-e-principios.html. Acesso em: jul. 2023

_____. METODOLOGIA do censo demográfico 2000. Rio de Janeiro: IBGE, 2003. 565 p. (Série relatórios metodológicos, v. 25). Acompanha 1 CD-ROM. Disponível em: https://biblioteca.ibge.gov.br/visualizacao/livros/liv5295.pdf. Acesso em: jan. 2018.

_____. X RECENSEAMENTO geral do Brasil: manual de delimitação dos setores e das zonas de trabalho de 1990 - GR-7.01. Rio de Janeiro: IBGE, [1989a]. 78 p. Disponível em: https://biblioteca.ibge.gov.br/visualizacao/instrumentos_de_coleta/doc0207.pdf. Acesso em: jan. 2018.

_____. Manual de desenho de mapas municipais e mapas municipais estatísticos - GR7.08. Rio de Janeiro: IBGE, [1989b]. 64 p. Disponível em: https://biblioteca.ibge.gov.br/visualizacao/instrumentos_de_coleta/doc410.pdf. Acesso em: jul. 2023

GOLDENBERG, Mirian. A arte de pesquisar. Como fazer pesquisa qualitativa em Ciências Sociais. 12ªed. Rio de Janeiro: Record, 2011.

GOLDSCHEIDER, Calvin. “Ethnic categorizations in censuses: comparative observations from Israel, Canada, and the United States”. In: KERTZER, David I.; AREL, Dominique (edts) Census and identity: the politics of race, ethnicity and language in national census. United Kingdom: Cambridge University Press, 2004, pp. 71-91.

MADDEN, R. et al. Statistics on indigenous peoples: international effort needed. Statistical Journal of the IAOS, The Hague [Holanda]: International Association for Official Statistics - IAOS, v. 32, n. 1, Mar. 2016, pp. 37-41. Disponível em: content. iospress.com/articles/statistical-journal-of-the-iaos/sji975. Acesso em: jan. 2018.

MASSEY, D. Um sentido global do lugar. In: ARANTES, A. A. O espaço da diferença. Campinas, SP: Papirus Editora, 2000. pp. 176-185.

MINAYO, M. C. de S. O desafio da pesquisa social. In: GOMES, Suely F. D. R.; MINAYO, M. C. de S. (Orgs.). Pesquisa social: teoria, método e criatividade. 32ªed. Petrópolis – RJ: Ed. Vozes, 2012.

NAÇÕES UNIDAS. Transformando nosso mundo: a agenda 2030 para o desenvolvimento sustentável. Rio de Janeiro: Centro de Informação das Nações Unidas para o Brasil - UNIC Rio, 2015. 49 p. Adotada pela Resolução 70/1 da Assembleia Geral das Nações Unidas, Nova Iorque, em 25 de setembro de 2015. Disponível em: https://brasil.un.org/sites/default/files/2020-09/agenda2030-pt-br.pdf. Acesso em: jan. 2018.

_____. Conferência mundial de combate ao racismo, discriminação racial, xenofobia e intolerância correlata. Declaração de Durban e Plano de Ação. Mistério da Cultura/Fundação Cultural Palmares: Brasília, 2001. Disponível em: https://brazil.unfpa.org/sites/default/files/pub-pdf/declaracao_durban.pdf. Acesso em: jul. 2023.

NAÇÕES UNIDAS; CEPAL. Consenso de Montevidéu sobre população e desenvolvimento. CELADE: Santiago do Chile, 2013. Disponível em: http://www.unfpa.org.br/Arquivos/consenso_montevideo_por.pdf. Acesso em: jul.2023

OLIVEIRA, João Pacheco de. “Uma Etnologia dos ‘Índios Misturados’? Situação Colonial, Territorialização e Fluxos Culturais”. In: OLIVEIRA, João Pacheco de. A viagem de volta: etnicidade, política e reelaboração cultural no Nordeste indígena. 2ª ed. Rio de Janeiro: Contra Capa Livraria / LACED. 2004, pp. 13-42.

_____. “Ação indigenista e utopia milenarista: as múltiplas faces de um processo de territorialização entre os Ticuna” In ALBERT, B. (Org.) Pacificando o branco: cosmologias do contato no Norte-Amazônico. São Paulo: UNESP, 2002, pp. 277- 309.

_____. “A problemática dos “índios misturados” e os limites dos estudos americanistas: um encontro entre antropologia e história”. In: OLIVEIRA, João Pacheco de (org). Ensaios em Antropologia Histórica. Prefácio de Roberto Cardoso de Oliveira. Rio de Janeiro: Editora UFRJ, 1999, pp. 99–123.

_____. O nosso governo: os Ticuna e o regime tutelar. São Paulo: Marco Zero; Brasília, DF: Conselho Nacional de Desenvolvimento Científico e Tecnológico - CNPq, 1988. 315 p. Originalmente apresentada como tese de doutorado, Programa de Pós-graduação em Antropologia Social, Museu Nacional, Universidade Federal do Rio de Janeiro - UFRJ, Rio de Janeiro, 1986

OKAMOTO, Leandro; ANTUNES, Marta; DAMASCO, Fernando. Povos indígenas nas estatísticas oficiais: identificação étnica, recomendações internacionais e a experiência brasileira. In SIMÕES, André; ATHIAS, Leonardo; BOTELHO, Luanda (orgs.) Panorama nacional e internacional da produção de indicadores sociais: grupos populacionais específicos e uso do tempo. Rio de Janeiro: IBGE, Coordenação de População e Indicadores Sociais, 2018. 352 p. Disponível em: https://biblioteca.ibge.gov.br/visualizacao/livros/liv101562.pdf. Acesso em: jul. 2023.

PAGLIARO, H.; AZEVEDO, M. M.; SANTOS, R. V. (Org.). Demografia dos povos indígenas no Brasil. Rio de Janeiro: Ed. da Fundação Oswaldo Cruz - Fiocruz; Campinas: Associação Brasileira de Estudos Populacionais - ABEP, 2005. 192 p. (Coleção saúde dos povos indígenas). Disponível em: https://static.scielo.org/scielobooks/qdgqt/pdf/pagliaro-9788575412541.pdf. Acesso em: jan. 2018.

PERES, Sidnei Clemente. A Política da Identidade: Associativismo e Movimento Indígena no Rio Negro. Manaus: Editora Valer. 2013, 420p.

_____. Cultura, política e identidade na Amazônia: o associativismo indígena no Baixo Rio Negro. Tese (doutorado) – Campinas, SP: Universidade Estadual de Campinas, Instituto de Filosofia e Ciências Humanas, 2003. 447fs.

PETRUCCELLI, J. L.; SABOIA, A. L. (Org.). Características étnico-raciais da população: classificações e identidades. Rio de Janeiro: IBGE, 2013. 206 p. (Estudos e análises. Informação demográfica e socioeconômica, n. 2). Acompanha 1 CD-ROM. Disponível em: https://biblioteca.ibge.gov.br/visualizacao/livros/liv63405.pdf. Acesso em: jan. 2018.

O'DWYER, Eliane Cantarino. "Os quilombos e as fronteiras da Antropologia" Antropolítica: Revista Contemporânea de Antropologia e Ciência Política. Niterói: UFF. Vol. 19. 2005, pp. 91-111.

_____. "Apresentação". In: O'DWYER, Eliane Cantarino (org). Terra de Quilombos. Rio de Janeiro: Associação Brasileira de Antropologia.Julho/1995, pp.1-2.

_____. Relatórios Antropológicos sobre terras de quilombo: balanço e prospectivas de uma antropologia em ação. Em: _____. O fazer antropológico e o reconhecimento de direitos constitucionais: o caso das terras de quilombo do Estado do Rio de Janeiro. Rio de Janeiro: E-papers, 2012.

_____. Quilombos: identidade étnica e territorialidade. Rio de Janeiro: Editora FGV, 2002.

OLIVEIRA, João Pacheco de. "Uma Etnologia dos 'Índios Misturados'? Situação Colonial, Territorialização e Fluxos Culturais". In OLIVEIRA, João Pacheco de. A viagem de volta: etnicidade, política e reelaboração cultural no Nordeste indígena. 2ª ed. Rio de Janeiro: Contra Capa Livraria / LACED. 2004, pp. 13-42.

_____. "Ação indigenista e utopia milenarista: as múltiplas faces de um processo de territorialização entre os Ticuna" In ALBERT, B. (Org.) Pacificando o branco: cosmologias do contato no Norte-Amazônico. São Paulo: UNESP, 2002, pp. 277- 309.

_____. "A problemática dos "índios misturados" e os limites dos estudos americanistas: um encontro entre antropologia e história". In: OLIVEIRA, João Pacheco de (org). Ensaios em Antropologia Histórica. Prefácio de Roberto Cardoso de Oliveira. Rio de Janeiro: Editora UFRJ, 1999, pp. 99–123.

OKAMOTO, Leandro; ANTUNES, Marta; DAMASCO, Fernando. Povos indígenas nas estatísticas oficiais: identificação étnica, recomendações internacionais e a experiência brasileira. In SIMÕES, André; ATHIAS, Leonardo; BOTELHO, Luanda (orgs.) Panorama nacional e internacional da produção de indicadores sociais: grupos populacionais específicos e uso do tempo. Rio de Janeiro: IBGE, Coordenação de População e Indicadores Sociais, 2018. 352 p. Disponível em: https://biblioteca.ibge.gov.br/visualizacao/livros/liv101562.pdf. Acesso em: jul. 2023.

PERES, Sidnei Clemente. A Política da Identidade: Associativismo e Movimento Indígena no Rio Negro. Manaus: Editora Valer. 2013, 420p.

_____. Cultura, política e identidade na Amazônia: o associativismo indígena no Baixo Rio Negro. Tese (doutorado) – Campinas, SP: Universidade Estadual de Campinas, Instituto de Filosofia e Ciências Humanas, 2003. 447fs.

POLLAK, Michael. “Memória e identidade social”. Estudos Históricos, Rio de Janeiro, vol.5, n.10, 1992, pp. 200-215.

_____. “Présentation”; “Parte II – Les récits”. L’Experiénce Concentrationnaire: Essai sur le maintien de l’identité sociale. Paris: Éditions Métaillé. 1990, pp. 7-23; 186-251.

_____. “Memória, esquecimento, silêncio”. Estudos Históricos, Rio de Janeiro, vol. 2, n.3, 1989, pp. 3-15.

SOUZA, M. L. Os conceitos fundamentais da pesquisa sócio-espacial. 1. ed. – Rio de Janeiro: Bertrand Brasil, 2013. 320 p.

SZRETER, Simon; SHOLKAMY, Hania; DHARMALINGAM, A. “Contextualizing Categories: Towards A Critical Reflexive Demography” In SZRETER, Simon; SHOLKAMY, Hania; DHARMALINGAM, A. (edts) Categories and Contexts: Anthropological and Historical Studies in Critical Demography. United States: Oxford University Press, 2004, pp. 3-31.

_____. “Editors' Introduction” [Part II. Categories as political interventions] In SZRETER, Simon; SHOLKAMY, Hania; DHARMALINGAM, A. (edts) Categories and Contexts: Anthropological and Historical Studies in Critical Demography. United States: Oxford University Press, 2004, pp. 79-85.

_____. “Editors' Introduction” [Part III.Contexts as critiques of categories] In SZRETER, Simon; SHOLKAMY, Hania; DHARMALINGAM, A. (edts) Categories and Contexts: Anthropological and Historical Studies in Critical Demography. United States: Oxford University Press, 2004, pp. 223-234.

UNITED NATIONS. Principles and Recommendations for Population and Housing Censuses. New York: United Nations, 2017. Disponível em: https://unstats.un.org/unsd/demographic-social/Standards-and-Methods/files/Principles_and_Recommendations/Population-and-Housing-Censuses/Series_M67rev3-E.pdf Acesso em: jul. 2023

_____. Handbook on Geospatial Infrastructure in Support of Census Activities. New York: Department of Economic and Social Affairs - Statistics Division, 2009.

VILLAS BÔAS, A. Política de reconhecimento oficial de terras indígenas: um balanço de 1987 a 1991. In: POVOS indígenas no Brasil: 1987/88/89/90. São Paulo: Centro Ecumênico de Documentação e Informação - CEDI, 1991. pp. 59-66. (Aconteceu

especial, 18). Disponível em: https://pib.socioambiental.org/pt/Downloads#1. Acesso em: jan. 2018

WEBER, Max. “I. Conceptos sociológicos fundamentales”; “IV. Comunidades étnicas”. Economía y sociedad. Espanha: Fondo de Cultura Económica. Segunda reimpressão. 2002. pp. 5-45; 315-327.

WONG, L. L. R. Tendências da fecundidade dos povos indígenas nos censos demográficos brasileiros de 1991 a 2010. Revista Brasileira de Estudos de População, Rio de Janeiro: Associação Brasileira de Estudos Populacionais - ABEP, v. 33, n. 2, p. 399-421, maio/ago. 2016. Disponível em: http://www.scielo.br/scielo.php?script=sci_arttext&pid=S0102-30982016000200399&lng=en&nrm=iso&tlng=pt. Acesso em: jan. 2018.

YAMADA, E. M.; AMORIM, F. F. Povos indígenas isolados: autonomia e aplicação do direito de consulta. Revista Brasileira De Linguística Antropológica, 8(2), 2017, pp. 41–60. Disponível em: https://doi.org/10.26512/rbla.v8i2.16299. Acesso em: jul. 2023.

Apêndices

1. Localidades Indígenas, segundo os Municípios - Brasil - 2022
2. Localidades Indígenas, segundo as Terras Indígenas - Brasil - 2022

Apêndice 1
Localidades indígenas, segundo os Municípios - Brasil - 2022

(continua)

Município (UF)		Localidade indígena		
Código	Nome	ID	Código	Nome
1100015	Alta Floresta D'Oeste (RO)	1100013	1110050	Aldeia Indígena São Luiz
1100015	Alta Floresta D'Oeste (RO)	1100028	1110255	Aldeia Indígena Serrinha
1100015	Alta Floresta D'Oeste (RO)	1100029	1110022	Aldeia Indígena Terra Nova
1100015	Alta Floresta D'Oeste (RO)	1100109	1110208	Aldeia Indígena Bom Jesus
1100015	Alta Floresta D'Oeste (RO)	1100151	1110235	Aldeia Indígena Boa Esperança
1100015	Alta Floresta D'Oeste (RO)	1100208	1110111	Aldeia Indígena Bananeira
1100015	Alta Floresta D'Oeste (RO)	1100210	1110146	Aldeia Indígena Morada Nova
1100015	Alta Floresta D'Oeste (RO)	1100218	1110197	Aldeia Indígena Paraíso
1100015	Alta Floresta D'Oeste (RO)	1100227	1110186	Aldeia Indígena Marcos
1100015	Alta Floresta D'Oeste (RO)	1100230	1110009	Aldeia Indígena Aeka
1100015	Alta Floresta D'Oeste (RO)	1100235	1110066	Aldeia Indígena Nova Esperança
1100015	Alta Floresta D'Oeste (RO)	1100236	1110024	Aldeia Indígena Pé de Serra
1100015	Alta Floresta D'Oeste (RO)	1100238	1110254	Aldeia Indígena Samba
1100015	Alta Floresta D'Oeste (RO)	1100241	1110153	Aldeia Indígena Bom Jesus 1
1100015	Alta Floresta D'Oeste (RO)	1100245	1110133	Aldeia Indígena Mato Grosso
1100015	Alta Floresta D'Oeste (RO)	1100258	1110249	Aldeia Indígena Barreiro de Arara
1100015	Alta Floresta D'Oeste (RO)	1100262	1110246	Aldeia Indígena Moam
1100015	Alta Floresta D'Oeste (RO)	1100264	1110164	Aldeia Indígena Tucumã
1100015	Alta Floresta D'Oeste (RO)	1100273	1110160	Aldeia Indígena Castanheira
1100015	Alta Floresta D'Oeste (RO)	1100274	1110256	Aldeia Indígena Barranco Alto
1100015	Alta Floresta D'Oeste (RO)	1100285	1110242	Aldeia Indígena Jatobá
1100015	Alta Floresta D'Oeste (RO)	1100288	1110219	Aldeia Indígena Bom Sossego
1100015	Alta Floresta D'Oeste (RO)	1100305	1110198	Aldeia Indígena Monte Cristo
1100049	Cacoal (RO)	1100004	1110060	Aldeia Indígena Gapgir
1100049	Cacoal (RO)	1100012	1110112	Aldeia Indígena Paiter - Linha 09
1100049	Cacoal (RO)	1100017	1110115	Aldeia Indígena Amaral - Linha 11
1100049	Cacoal (RO)	1100020	1110169	Aldeia Indígena Central – Linha 10
1100049	Cacoal (RO)	1100023	1110141	Aldeia Indígena Lapetanha
1100049	Cacoal (RO)	1100024	1110161	Aldeia Indígena Joaquim
1100049	Cacoal (RO)	1100035	1110074	Aldeia Indígena Nabekob Abalakiba - Linha 12
1100049	Cacoal (RO)	1100036	1110034	Aldeia Indígena Tikan – Linha 11
1100049	Cacoal (RO)	1100041	1110033	Aldeia Indígena Paymah - Linha 07
1100049	Cacoal (RO)	1100060	1110053	Aldeia Indígena Lobó
1100049	Cacoal (RO)	1100083	1110203	Aldeia Indígena Sertanista Aymoré Cunha da Silva
1100049	Cacoal (RO)	1100087	1110026	Aldeia Indígena Placa
1100049	Cacoal (RO)	1100115	1110157	Aldeia Indígena Mauira - Linha 12
1100049	Cacoal (RO)	1100131	1110177	Aldeia Indígena Nova Paiter
1100049	Cacoal (RO)	1100150	1110251	Aldeia Indígena Naraica
1100049	Cacoal (RO)	1100152	1110191	Aldeia Indígena Iratana
1100049	Cacoal (RO)	1100167	1110049	Aldeia Indígena Kabam Iby Linha 13
1100049	Cacoal (RO)	1100202	1110042	Aldeia Indígena Kabaney
1100049	Cacoal (RO)	1100246	1110258	Aldeia Indígena Nova Canaã
1100049	Cacoal (RO)	1100250	1110058	Aldeia Indígena Matera – Linha 08
1100049	Cacoal (RO)	1100277	1110225	Kabam Iby
1100049	Cacoal (RO)	1100292	1110252	Aldeia Indígena Urpegayn
1100072	Corumbiara (RO)	1100233	1110077	Aldeia Indígena Kanoê
1100072	Corumbiara (RO)	1100279	1110096	Aldeia Indígena Rio Omere
1100080	Costa Marques (RO)	1100216	1110061	Biriba
1100098	Espigão D'Oeste (RO)	1100021	1110240	Aldeia Indígena Tatarezão

Apêndice 1
Localidades indígenas, segundo os Municípios - Brasil - 2022

(continuação)

Município		Localidade Indígena		
Código	Nome	ID	Código	Nome
1100098	Espigão D'Oeste (RO)	1100022	1110003	Aldeia Indígena Sapecado
1100098	Espigão D'Oeste (RO)	1100025	1110064	Aldeia Indígena 14 de abril
1100098	Espigão D'Oeste (RO)	1100064	1110018	Aldeia Indígena do Jacinto
1100098	Espigão D'Oeste (RO)	1100065	1110196	Aldeia Indígena Amimaaj
1100098	Espigão D'Oeste (RO)	1100130	1110215	Aldeia Indígena Nova Crista Jiki
1100098	Espigão D'Oeste (RO)	1100134	1110055	Aldeia Indígena Reunidas
1100098	Espigão D'Oeste (RO)	1100137	1110245	Aldeia Indígena Porção
1100098	Espigão D'Oeste (RO)	1100173	1110070	Aldeia Indígena Três Cachoeiras
1100098	Espigão D'Oeste (RO)	1100174	1110138	Aldeia Indígena Flor da Serra
1100098	Espigão D'Oeste (RO)	1100175	1110072	Aldeia Indígena Apatereej
1100098	Espigão D'Oeste (RO)	1100197	1110095	Aldeia Indígena Talismã
1100098	Espigão D'Oeste (RO)	1100198	1110102	Aldeia Indígena Seringal (Antônio da Dega)
1100098	Espigão D'Oeste (RO)	1100206	1110206	Aldeia Indígena Panzyrey
1100098	Espigão D'Oeste (RO)	1100211	1110150	Aldeia Indígena Tanai
1100098	Espigão D'Oeste (RO)	1100255	1110151	Aldeia Indígena Castanhal
1100098	Espigão D'Oeste (RO)	1100290	1110155	Aldeia Indígena 72 Coati
1100098	Espigão D'Oeste (RO)	1100291	1110087	Aldeia Indígena Nguuj Pari
1100098	Espigão D'Oeste (RO)	1100297	1110132	Aldeia Indígena Panzap
1100106	Guajará-Mirim (RO)	1100001	1110008	Aldeia Indígena Rio Negro Ocaia
1100106	Guajará-Mirim (RO)	1100002	1110230	Aldeia Indígena Santo André
1100106	Guajará-Mirim (RO)	1100005	1110016	Aldeia Indígena Ricardo Franco
1100106	Guajará-Mirim (RO)	1100006	1110223	Aldeia Indígena Baía Rica
1100106	Guajará-Mirim (RO)	1100007	1110170	Aldeia Indígena Tanajura
1100106	Guajará-Mirim (RO)	1100010	1110073	Aldeia Indígena Sagarana
1100106	Guajará-Mirim (RO)	1100014	1110128	Aldeia Indígena Dez
1100106	Guajará-Mirim (RO)	1100015	1110178	Aldeia Indígena Del Olinda
1100106	Guajará-Mirim (RO)	1100016	1110182	Aldeia Indígena Bom Futuro
1100106	Guajará-Mirim (RO)	1100018	1110247	Aldeia Indígena Rio Soterio
1100106	Guajará-Mirim (RO)	1100032	1110175	Comunidade Indígena Castanheira
1100106	Guajará-Mirim (RO)	1100034	1110136	Comunidade Indígena Ocaia 3
1100106	Guajará-Mirim (RO)	1100037	1110124	Aldeia Indígena Capoeirinha
1100106	Guajará-Mirim (RO)	1100038	1110234	Aldeia Indígena Urussari
1100106	Guajará-Mirim (RO)	1100039	1110134	Aldeia Indígena Pedral
1100106	Guajará-Mirim (RO)	1100045	1110017	Aldeia Indígena Bom Jesus 2
1100106	Guajará-Mirim (RO)	1100046	1110143	Comunidade Indígena Comi Wa Wan
1100106	Guajará-Mirim (RO)	1100047	1110040	Aldeia Indígena Baía das Onças
1100106	Guajará-Mirim (RO)	1100049	1110122	Aldeia Indígena São João
1100106	Guajará-Mirim (RO)	1100050	1110228	Aldeia Indígena Graças a Deus
1100106	Guajará-Mirim (RO)	1100055	1110165	Aldeia Indígena Semap
1100106	Guajará-Mirim (RO)	1100062	1110233	Aldeia Indígena Mangueira
1100106	Guajará-Mirim (RO)	1100067	1110054	Aldeia Indígena Barranquilha
1100106	Guajará-Mirim (RO)	1100069	1110068	Aldeia Indígena Santo André 2
1100106	Guajará-Mirim (RO)	1100091	1110152	Aldeia Indígena Baía da Coca
1100106	Guajará-Mirim (RO)	1100094	1110083	Aldeia Indígena Santo André 3
1100106	Guajará-Mirim (RO)	1100102	1110007	Aldeia Indígena Baía do Jatobá
1100106	Guajará-Mirim (RO)	1100120	1110183	Aldeia Indígena Pitopo
1100106	Guajará-Mirim (RO)	1100122	1110227	Aldeia Indigena Pantirop
1100106	Guajará-Mirim (RO)	1100123	1110238	Aldeia Indígena Laranjeiras
1100106	Guajará-Mirim (RO)	1100128	1110154	Aldeia Indígena Laje Novo
1100106	Guajará-Mirim (RO)	1100129	1110119	Aldeia Indígena Cristo Rei

Apêndice 1
Localidades indígenas, segundo os Municípios - Brasil - 2022

(continuação)

Município		Localidade Indígena		
Código	Nome	ID	Código	Nome
1100106	Guajará-Mirim (RO)	1100145	1110063	Aldeia Indígena São Luis
1100106	Guajará-Mirim (RO)	1100154	1110130	Aldeia Indígena Laje Velho
1100106	Guajará-Mirim (RO)	1100165	1110139	Comunidade Indígena Mata Verde
1100106	Guajará-Mirim (RO)	1100170	1110030	Aldeia Indígena Akyku
1100106	Guajará-Mirim (RO)	1100177	1110076	Aldeia Indígena Oca Santo Antônio
1100106	Guajará-Mirim (RO)	1100180	1110101	Aldeia Indígena Palhal
1100106	Guajará-Mirim (RO)	1100182	1110142	Aldeia Indígena 8ª Linha do Bom Sossego
1100106	Guajará-Mirim (RO)	1100191	1110078	Aldeia Indígena Pedreira
1100106	Guajará-Mirim (RO)	1100193	1110193	Aldeia Indígena Baia Rica
1100106	Guajará-Mirim (RO)	1100207	1110110	Comunidade Ribeirinha Santa Margarida
1100106	Guajará-Mirim (RO)	1100214	1110190	Aldeia Indígena Apuí
1100106	Guajará-Mirim (RO)	1100222	1110067	Aldeia Indígena Novo
1100106	Guajará-Mirim (RO)	1100239	1110014	Nova Colônia
1100106	Guajará-Mirim (RO)	1100257	1110149	Aldeia Indígena Limão
1100106	Guajará-Mirim (RO)	1100295	1110052	Aldeia Indígena Pedreiras
1100106	Guajará-Mirim (RO)	1100306	1110216	Aldeia Indígena Oitava Linha
1100106	Guajará-Mirim (RO)	1100312	1110231	Aldeia Indígena Sapesal
1100114	Jaru (RO)	1100169	1110062	Aldeia Indígena Alto Jaru
1100122	Ji-Paraná (RO)	1100008	1110103	Aldeia Indígena Ikolen 2
1100122	Ji-Paraná (RO)	1100026	1110232	Aldeia Indígena Cacoal Akóhvh Vaá
1100122	Ji-Paraná (RO)	1100030	1110147	Aldeia Indígena PayGap
1100122	Ji-Paraná (RO)	1100043	1110131	Aldeia Indígena Iterap 2
1100122	Ji-Paraná (RO)	1100051	1110239	Aldeia Indígena Tucumã
1100122	Ji-Paraná (RO)	1100059	1110129	Aldeia Indígena Cachoeirinha
1100122	Ji-Paraná (RO)	1100068	1110176	Aldeia Indígena Igarapé Lourdes
1100122	Ji-Paraná (RO)	1100071	1110088	Aldeia Indígena Nova Esperança
1100122	Ji-Paraná (RO)	1100073	1110172	Aldeia Indígena Iterap 1
1100122	Ji-Paraná (RO)	1100074	1110105	Aldeia Indígena Cafézinho
1100122	Ji-Paraná (RO)	1100075	1110135	Aldeia Indígena Castanheira
1100122	Ji-Paraná (RO)	1100077	1110218	Aldeia Indígena Portim
1100122	Ji-Paraná (RO)	1100081	1110091	Aldeia Indígena do Cascalho Vah Paruhr
1100122	Ji-Paraná (RO)	1100113	1110092	Aldeia Indígena Prainha
1100122	Ji-Paraná (RO)	1100121	1110020	Aldeia Indígena Ikolen 1
1100122	Ji-Paraná (RO)	1100125	1110179	Aldeia Indígena Ingazeira
1100122	Ji-Paraná (RO)	1100139	1110097	Aldeia Indígena Zezinho Galapaá
1100122	Ji-Paraná (RO)	1100147	1110001	Aldeia Indígena Uhy
1100122	Ji-Paraná (RO)	1100166	1110006	Bacurizal
1100122	Ji-Paraná (RO)	1100181	1110038	Aldeia Indígena Galhada
1100122	Ji-Paraná (RO)	1100212	1110065	Teleron
1100122	Ji-Paraná (RO)	1100213	1110237	Aldeia Indígena Linha 86
1100122	Ji-Paraná (RO)	1100231	1110200	Linha 2
1100122	Ji-Paraná (RO)	1100234	1110205	Linha 82
1100122	Ji-Paraná (RO)	1100237	1110236	Aldeia Indígena Aldeia Bacurizal
1100122	Ji-Paraná (RO)	1100302	1110260	Aldeia Indígena Cinco Irmãos
1100122	Ji-Paraná (RO)	1100310	1110013	Aldeia Indígena Pelado
1100122	Ji-Paraná (RO)	1100333	1110098	Aldeia Indígena José Antônio
1100189	Pimenta Bueno (RO)	1100003	1110187	Aldeia Indígena Roosevelt (Central)
1100189	Pimenta Bueno (RO)	1100176	1110220	Aldeia Indígena Mawanat
1100189	Pimenta Bueno (RO)	1100185	1110047	Aldeia Indígena Atjamaaj
1100189	Pimenta Bueno (RO)	1100195	1110241	Aldeia Indígena Tupimondé
1100189	Pimenta Bueno (RO)	1100199	1110031	Aldeia Indígena Pupunha

Apêndice 1
Localidades indígenas, segundo os Municípios - Brasil - 2022

(continuação)

Município		Localidade Indígena		
Código	Nome	ID	Código	Nome
1100189	Pimenta Bueno (RO)	1100220	1110086	Aldeia Indígena Nzap Ib
1100189	Pimenta Bueno (RO)	1100224	1110113	Aldeia Indígena Pimantea
1100189	Pimenta Bueno (RO)	1100261	1110025	Aldeia Indígena Camaru Akalakamaaj
1100189	Pimenta Bueno (RO)	1100265	1110166	Aldeia Indígena Maraba
1100189	Pimenta Bueno (RO)	1100299	1110248	Aldeia Indígena Zumba
1100189	Pimenta Bueno (RO)	1100314	1110075	Aldeia Indígena Akajktrena
1100205	Porto Velho (RO)	1100042	1110093	Aldeia Indígena Karitiana
1100205	Porto Velho (RO)	1100052	1110032	Aldeia Indígena Kawapu
1100205	Porto Velho (RO)	1100056	1110100	Aldeia Indígena Marmelinho
1100205	Porto Velho (RO)	1100063	1110081	Comunidade Indígena Semeiam / Belmonte
1100205	Porto Velho (RO)	1100078	1110204	Aldeia Indígena Karipuna
1100205	Porto Velho (RO)	1100084	1110019	Aldeia Indígena Barrinha
1100205	Porto Velho (RO)	1100095	1110002	Aldeia Indígena Paxiúba
1100205	Porto Velho (RO)	1100101	1110106	Aldeia Indígena Beijarana Karitana
1100205	Porto Velho (RO)	1100107	1110043	Aldeia Indígena Juari
1100205	Porto Velho (RO)	1100119	1110035	Aldeia Indígena Pedreira
1100205	Porto Velho (RO)	1100126	1110222	Aldeia Indígena Caracol
1100205	Porto Velho (RO)	1100133	1110057	Aldeia Indígena Nova
1100205	Porto Velho (RO)	1100140	1110213	Aldeia Indígena Txakubi
1100205	Porto Velho (RO)	1100149	1110217	Comunidade Ribeirinha Cavalcante
1100205	Porto Velho (RO)	1100153	1110174	Aldeia Indígena Bom Samaritano
1100205	Porto Velho (RO)	1100186	1110168	Aldeia Indígena Central
1100205	Porto Velho (RO)	1100194	1110159	Extrema
1100205	Porto Velho (RO)	1100232	1110137	Aldeia Indígena São Francisco
1100205	Porto Velho (RO)	1100253	1110118	Aldeia Indígena Nova Esperança
1100205	Porto Velho (RO)	1100281	1110094	Aldeia Indígena 02
1100205	Porto Velho (RO)	1100318	1110224	Aldeia Indígena Kassupá Salamae
1100304	Vilhena (RO)	1100011	1110036	Aldeia Indígena da Ponte
1100304	Vilhena (RO)	1100092	1110148	Aldeia Indígena Tenente Marques
1100304	Vilhena (RO)	1100104	1110184	Aldeia Indígena Sowainte
1100304	Vilhena (RO)	1100106	1110085	Aldeia Indígena Capitão Kina
1100304	Vilhena (RO)	1100183	1110021	Aldeia Indígena Pangaykeren
1100304	Vilhena (RO)	1100184	1110162	Aldeia Indígena 7 Ilhas
1100304	Vilhena (RO)	1100200	1110120	Aldeia Indígena Castanhal
1100304	Vilhena (RO)	1100203	1110080	Aldeia Indígena Wality
1100304	Vilhena (RO)	1100205	1110243	Aldeia Indígena Chapeme
1100304	Vilhena (RO)	1100209	1110089	Aldeia Indígena Sem Denominação
1100304	Vilhena (RO)	1100228	1110029	Aldeia Indígena Rosiléia Cinta Laiga / Paibi
1100304	Vilhena (RO)	1100242	1110163	Kakime
1100304	Vilhena (RO)	1100243	1110188	Aldeia Indígena Agamenon
1100304	Vilhena (RO)	1100248	1110253	Aldeia Indigena Inajá
1100304	Vilhena (RO)	1100268	1110244	Isolados do Rio Tenente Marques
1100304	Vilhena (RO)	1100298	1110195	Aldeia Indígena Curral
1100304	Vilhena (RO)	1100303	1110126	Aldeia Indígena Tubarão
1100320	São Miguel do Guaporé (RO)	1100110	1110194	Aldeia Indígena Trindade
1100320	São Miguel do Guaporé (RO)	1100114	1110180	Aldeia Indígena Nova Canaã
1100320	São Miguel do Guaporé (RO)	1100196	1110125	Aldeia Indígena Arikapu
1100320	São Miguel do Guaporé (RO)	1100217	1110037	Aldeia Indígena Andere
1100320	São Miguel do Guaporé (RO)	1100244	1110011	Aldeia Indígena Nazaré 2
1100320	São Miguel do Guaporé (RO)	1100252	1110010	Aldeia Indígena Alto da Serra
1100320	São Miguel do Guaporé (RO)	1100280	1110082	Isolados do Rio Cautário

Apêndice 1
Localidades indígenas, segundo os Municípios - Brasil - 2022

(continuação)

Município		Localidade Indígena		
Código	Nome	ID	Código	Nome
1100320	São Miguel do Guaporé (RO)	1100313	1110210	Aldeia Indígena Nazaré
1100338	Nova Mamoré (RO)	1100009	1110015	Aldeia Indígena Ribeirão
1100338	Nova Mamoré (RO)	1100027	1110005	Aldeia Indígena Linha 26
1100338	Nova Mamoré (RO)	1100061	1110039	Aldeia Indígena Limão
1100338	Nova Mamoré (RO)	1100072	1110221	Aldeia Indígena Boa Vista
1100338	Nova Mamoré (RO)	1100080	1110145	Aldeia Indígena Hilen
1100338	Nova Mamoré (RO)	1100088	1110123	Aldeia Indígena Linha 8
1100338	Nova Mamoré (RO)	1100108	1110041	Aldeia Indígena Linha 14 B
1100338	Nova Mamoré (RO)	1100132	1110117	Aldeia Indígena Linha 24 / Manaintocwe
1100338	Nova Mamoré (RO)	1100141	1110114	Aldeia Indígena Nova Esperança
1100338	Nova Mamoré (RO)	1100143	1110250	Aldeia Indígena Castanhal
1100338	Nova Mamoré (RO)	1100172	1110079	Aldeia Indígena Linha 20 - 2
1100338	Nova Mamoré (RO)	1100189	1110045	Aldeia Indígena Linha 20
1100338	Nova Mamoré (RO)	1100223	1110189	Aldeia Indígena Oro Eo
1100338	Nova Mamoré (RO)	1100226	1110181	Projeto Sidney Girão
1100338	Nova Mamoré (RO)	1100249	1110211	Aldeia Indígena Cacau
1100338	Nova Mamoré (RO)	1100251	1110046	Aldeia Indígena 07
1100338	Nova Mamoré (RO)	1100300	1110023	Aldeia Indígena Linha 28
1100338	Nova Mamoré (RO)	1100304	1110104	Aldeia Indigena Linha 14 C
1100338	Nova Mamoré (RO)	1100308	1110199	Aldeia Indígena Casa Branca / Linha 28
1100346	Alvorada D'Oeste (RO)	1100301	1110226	Isolados Kawahiva do Rio Muqui
1100379	Alto Alegre dos Parecis (RO)	1100097	1110167	Aldeia Indígena Baixa Verde
1100379	Alto Alegre dos Parecis (RO)	1100118	1110004	Aldeia Indígena Stupypari/Supipari
1100379	Alto Alegre dos Parecis (RO)	1100142	1110108	Aldeia Indígena Nova Mariano
1100379	Alto Alegre dos Parecis (RO)	1100155	1110257	Aldeia Indígena Koopi
1100379	Alto Alegre dos Parecis (RO)	1100307	1110071	Aldeia Indígena Nova Kwai
1100809	Candeias do Jamari (RO)	1100057	1110173	Aldeia Indígena Byyjyty Osop Aky
1100924	Chupinguaia (RO)	1100031	1110259	Aldeia Indígena Gleba/Barroso
1100924	Chupinguaia (RO)	1100082	1110201	Aldeia Indígena Rio do Ouro
1100924	Chupinguaia (RO)	1100116	1110156	Aldeia Indígena Tubarão Latunde
1100924	Chupinguaia (RO)	1100187	1110144	Linha 135
1100924	Chupinguaia (RO)	1100275	1110116	Aldeia Indígena Filipe Camarão
1100924	Chupinguaia (RO)	1100294	1110202	Aldeia Indígena Wessa
1101005	Governador Jorge Teixeira (RO)	1100089	1110171	Aldeia Indígena Jamari (Linha 621)
1101005	Governador Jorge Teixeira (RO)	1100105	1110209	Aldeia Indígena 623
1101005	Governador Jorge Teixeira (RO)	1100144	1110158	Aldeia Indígena Alto Jamari
1101005	Governador Jorge Teixeira (RO)	1100190	1110090	Aldeia Indígena Nova
1101005	Governador Jorge Teixeira (RO)	1100215	1110207	Aldeia Indígena Jamari
1101302	Mirante da Serra (RO)	1100019	1110048	Aldeia Indígena Trincheira Amondawa
1101450	Parecis (RO)	1100164	1110084	Aldeia Indígena Dois Irmãos
1101450	Parecis (RO)	1100192	1110069	Aldeia Indígena Kwazá Nova
1101450	Parecis (RO)	1100229	1110127	Aldeia Indígena Valquíria Kwazá
1101450	Parecis (RO)	1100247	1110051	Aldeia Indígena Água Limpa
1101492	São Francisco do Guaporé (RO)	1100054	1110140	Aldeia Indígena Cajuí
1101492	São Francisco do Guaporé (RO)	1100066	1110044	Aldeia Indígena Colorado
1101492	São Francisco do Guaporé (RO)	1100096	1110109	Aldeia Indígena Estaleiro
1101492	São Francisco do Guaporé (RO)	1100111	1110028	Aldeia Indígena Poção
1101492	São Francisco do Guaporé (RO)	1100156	1110012	Aldeia Indígena Palhal
1101492	São Francisco do Guaporé (RO)	1100162	1110214	Aldeia Indígena Encrenca
1101492	São Francisco do Guaporé (RO)	1100178	1110121	Aldeia Indígena Formigueiro
1101492	São Francisco do Guaporé (RO)	1100201	1110059	Aldeia Indígena Morro Pelado

Apêndice 1
Localidades indígenas, segundo os Municípios - Brasil - 2022

(continuação)

Município		Localidade Indígena		
Código	Nome	ID	Código	Nome
1101492	São Francisco do Guaporé (RO)	1100221	1110027	Aldeia Indígena Figueira
1101492	São Francisco do Guaporé (RO)	1100240	1110056	Aldeia Indígena Castilho
1101492	São Francisco do Guaporé (RO)	1100272	1110099	Aldeia Indígena Cajuí 2
1101492	São Francisco do Guaporé (RO)	1100293	1110212	Isolados do Rio Massaco
1101492	São Francisco do Guaporé (RO)	1100341	1110192	Comunidade dos Miguelenos
1101500	Seringueiras (RO)	1100270	1110185	Aldeia Indígena Aperoi
1101500	Seringueiras (RO)	1100286	1110107	Aldeia Indígena Barreira Bananeira
1101500	Seringueiras (RO)	1100287	1110229	Isolados do Rio Bananeira
1200054	Assis Brasil (AC)	1200115	1210328	Aldeia Indígena Cumaru
1200054	Assis Brasil (AC)	1200136	1210318	Aldeia Indígena Morada Nova
1200054	Assis Brasil (AC)	1200142	1210008	Comunidade Indígena Nova Vida
1200054	Assis Brasil (AC)	1200146	1210300	Aldeia Indígena Água Preta
1200054	Assis Brasil (AC)	1200180	1210312	Aldeia Indígena Santa Cruz
1200054	Assis Brasil (AC)	1200203	1210187	Aldeia Indígena Senegal
1200054	Assis Brasil (AC)	1200209	1210276	Aldeia Indígena Três Cachoeiras
1200054	Assis Brasil (AC)	1200253	1210242	Aldeia Indígena Extrema
1200054	Assis Brasil (AC)	1200255	1210051	Aldeia Indígena Ananaia
1200054	Assis Brasil (AC)	1200271	1210338	Aldeia Indígena Boca do Mamoadate
1200054	Assis Brasil (AC)	1200291	1210040	Aldeia Indígena Laranjeira
1200054	Assis Brasil (AC)	1200297	1210299	Aldeia Indígena São Lourenço
1200054	Assis Brasil (AC)	1200343	1210162	Rio Iaco
1200054	Assis Brasil (AC)	1200349	1210275	Aldeia Indígena Nova Esperança
1200054	Assis Brasil (AC)	1200378	1210352	Sem Denominação
1200054	Assis Brasil (AC)	1200391	1210110	Aldeia Indígena Alves Rodrigues
1200054	Assis Brasil (AC)	1200414	1210218	Aldeia Indígena Apuí
1200054	Assis Brasil (AC)	1200423	1210283	Aldeia Indígena Liberdade
1200054	Assis Brasil (AC)	1200428	1210357	Aldeia Indígena Nova União
1200054	Assis Brasil (AC)	1200443	1210304	Aldeia Indígena Maria Monteza
1200054	Assis Brasil (AC)	1200466	1210102	Aldeia Indígena Lago Novo
1200054	Assis Brasil (AC)	1200470	1210037	Aldeia Indígena Vida Nova
1200104	Brasiléia (AC)	1200407	1210149	Arraial dos Burros
1200203	Cruzeiro do Sul (AC)	1200007	1210230	Aldeia Indígena Kamanawa
1200203	Cruzeiro do Sul (AC)	1200031	1210141	Aldeia Indígena Extrema
1200203	Cruzeiro do Sul (AC)	1200036	1210316	Aldeia Indígena Waninawa
1200203	Cruzeiro do Sul (AC)	1200042	1210226	Aldeia Indígena Samaúma
1200203	Cruzeiro do Sul (AC)	1200110	1210284	Aldeia Indígena Pino Hoshoya
1200203	Cruzeiro do Sul (AC)	1200128	1210231	Aldeia Indígena Martins
1200203	Cruzeiro do Sul (AC)	1200134	1210063	Aldeia Indígena Masheya
1200203	Cruzeiro do Sul (AC)	1200149	1210197	Aldeia Indígena Vari Isko
1200203	Cruzeiro do Sul (AC)	1200200	1210070	Aldeia Indígena Varinawa
1200203	Cruzeiro do Sul (AC)	1200212	1210278	Aldeia Indígena Bananeira
1200203	Cruzeiro do Sul (AC)	1200239	1210216	Aldeia Indígena Shava Vena
1200203	Cruzeiro do Sul (AC)	1200256	1210271	Aldeia Indígena São João
1200203	Cruzeiro do Sul (AC)	1200276	1210301	Sem Denominação
1200203	Cruzeiro do Sul (AC)	1200293	1210273	Aldeia Indígena Satanawá
1200203	Cruzeiro do Sul (AC)	1200310	1210185	Aldeia Indígena Nova Vida 2
1200203	Cruzeiro do Sul (AC)	1200315	1210350	Aldeia Indígena Morada Nova
1200203	Cruzeiro do Sul (AC)	1200324	1210052	Aldeia Indígena Nova Vida 1
1200203	Cruzeiro do Sul (AC)	1200360	1210319	Estirao São Luiz
1200203	Cruzeiro do Sul (AC)	1200388	1210291	Igarape São João
1200302	Feijó (AC)	1200003	1210044	Aldeia Indígena Morada Nova

Apêndice 1
Localidades indígenas, segundo os Municípios - Brasil - 2022

(continuação)

Município		Localidade Indígena		
Código	Nome	ID	Código	Nome
1200302	Feijó (AC)	1200005	1210015	Aldeia Indígena Xina Bena / Paroá
1200302	Feijó (AC)	1200013	1210009	Aldeia Indígena Formoso
1200302	Feijó (AC)	1200014	1210351	Aldeia Indígena Novo Lugar
1200302	Feijó (AC)	1200037	1210260	Aldeia Indígena Igarapé do Anjo
1200302	Feijó (AC)	1200040	1210069	Aldeia Indígena Cocuaçú
1200302	Feijó (AC)	1200043	1210281	Aldeia Indígena Novo Futuro
1200302	Feijó (AC)	1200046	1210340	Aldeia Indígena Nova Olinda
1200302	Feijó (AC)	1200049	1210045	Aldeia Indígena São Vicente
1200302	Feijó (AC)	1200063	1210243	Aldeia Indígena Nova Vida
1200302	Feijó (AC)	1200084	1210112	Aldeia Indígena Alto Bonito
1200302	Feijó (AC)	1200089	1210068	Aldeia Indigena Porto Alegre
1200302	Feijó (AC)	1200094	1210062	Aldeia Indígena Mae Txanayá
1200302	Feijó (AC)	1200099	1210250	Aldeia Indígena Nova Floresta
1200302	Feijó (AC)	1200112	1210157	Aldeia Indígena Espelho da Vida
1200302	Feijó (AC)	1200124	1210225	Aldeia Indígena Belo Monte
1200302	Feijó (AC)	1200135	1210342	Aldeia Indígena Cardoso
1200302	Feijó (AC)	1200137	1210261	Aldeia Indígena Maronal
1200302	Feijó (AC)	1200147	1210128	Aldeia Indígena Terra Nova
1200302	Feijó (AC)	1200148	1210092	Aldeia Indígena Simpatia
1200302	Feijó (AC)	1200155	1210080	Aldeia Indígena Paredão
1200302	Feijó (AC)	1200159	1210116	Aldeia Indígena Califórnia
1200302	Feijó (AC)	1200161	1210211	Aldeia Indígena Dois Irmãos (Rio Envira)
1200302	Feijó (AC)	1200166	1210077	Aldeia Indígena Vitoria
1200302	Feijó (AC)	1200179	1210153	Aldeia Indígena Novo Segredo
1200302	Feijó (AC)	1200181	1210249	Aldeia Indígena Shane Tatxa Kaya
1200302	Feijó (AC)	1200182	1210244	Aldeia Indígena Boa Vista
1200302	Feijó (AC)	1200189	1210310	Aldeia Indígena Bela Vista
1200302	Feijó (AC)	1200210	1210245	Aldeia Indígena Pupunha
1200302	Feijó (AC)	1200216	1210167	Aldeia Indígena Coração da Floresta (Ni Uiti)
1200302	Feijó (AC)	1200218	1210061	Aldeia Indígena Salão
1200302	Feijó (AC)	1200222	1210026	Aldeia Indígena Boa Sorte
1200302	Feijó (AC)	1200234	1210121	Aldeia Indígena Shanenawa
1200302	Feijó (AC)	1200235	1210031	Aldeia Indígena Tigela
1200302	Feijó (AC)	1200250	1210124	Aldeia Indígena Riozinho
1200302	Feijó (AC)	1200261	1210164	Aldeia Indígena Limoeiro
1200302	Feijó (AC)	1200264	1210256	Aldeia Indígena Shane Kaya
1200302	Feijó (AC)	1200266	1210201	Aldeia Indígena Xinane
1200302	Feijó (AC)	1200268	1210016	Aldeia Indígena Extrema
1200302	Feijó (AC)	1200284	1210268	Aldeia Indígena Jaminawá
1200302	Feijó (AC)	1200288	1210048	Aldeia Indígena Braço do Amazonas
1200302	Feijó (AC)	1200289	1210148	Aldeia Indígena Baixo Amazonas Burici
1200302	Feijó (AC)	1200294	1210029	Aldeia Indígena Ayani
1200302	Feijó (AC)	1200304	1210136	Aldeia Indígena Rua Kaya
1200302	Feijó (AC)	1200306	1210056	Aldeia Indígena Shane Ibu Novo Paraíso
1200302	Feijó (AC)	1200337	1210323	Aldeia Indígena Coqueiro
1200302	Feijó (AC)	1200338	1210339	Aldeia Indígena Novo Riozinho
1200302	Feijó (AC)	1200347	1210257	Seringal Califórnia
1200302	Feijó (AC)	1200354	1210177	Aldeia Indígena Vigilante
1200302	Feijó (AC)	1200361	1210010	Aldeia Indígena 21
1200302	Feijó (AC)	1200365	1210324	Aldeia Indígena Santarém
1200302	Feijó (AC)	1200372	1210265	Aldeia Indígena São Luiz

Apêndice 1
Localidades indígenas, segundo os Municípios - Brasil - 2022

(continuação)

Município		Localidade Indígena		
Código	Nome	ID	Código	Nome
1200302	Feijó (AC)	1200377	1210150	Aldeia Indígena Quarenta
1200302	Feijó (AC)	1200381	1210282	Colombo
1200302	Feijó (AC)	1200383	1210333	Aldeia Indígena Formiguinha
1200302	Feijó (AC)	1200394	1210267	Seringal Curralinho
1200302	Feijó (AC)	1200398	1210072	Aldeia Indígena Dois Irmãos (TI Katukina/Kaxinawa)
1200302	Feijó (AC)	1200411	1210043	Aldeia Indígena Sonda
1200302	Feijó (AC)	1200420	1210095	Aldeia Indígena Novo Natal
1200302	Feijó (AC)	1200422	1210346	Aldeia Indígena Nova Esperança
1200302	Feijó (AC)	1200427	1210330	Aldeia Indígena Porto Brasil
1200302	Feijó (AC)	1200439	1210341	Aldeia Indígena Novo Nambiste
1200302	Feijó (AC)	1200440	1210042	Isolados do Alto Rio Humaitá
1200302	Feijó (AC)	1200446	1210006	Isolados do Riozinho do Alto Envira
1200302	Feijó (AC)	1200449	1210054	Aldeia Indígena Remanso do Limão
1200302	Feijó (AC)	1200453	1210137	Aldeia Indígena São Francisco
1200302	Feijó (AC)	1200455	1210255	Isolados Mashco do Rio Envira
1200302	Feijó (AC)	1200461	1210190	Isolados do Rio Jaminawa
1200328	Jordão (AC)	1200016	1210239	Aldeia Indígena Novo Segredo
1200328	Jordão (AC)	1200018	1210358	Aldeia Indígena Belo Monte
1200328	Jordão (AC)	1200022	1210365	Aldeia Indígena Nova Fortaleza
1200328	Jordão (AC)	1200023	1210202	Aldeia Indígena Bom Futuro
1200328	Jordão (AC)	1200024	1210254	Aldeia Indígena Astro Luminoso
1200328	Jordão (AC)	1200048	1210192	Aldeia Indígena Boa Esperança
1200328	Jordão (AC)	1200054	1210013	Aldeia Indígena Bom Jesus
1200328	Jordão (AC)	1200056	1210199	Aldeia Indígena Jiboia Viva
1200328	Jordão (AC)	1200058	1210180	Aldeia Indígena Boa Vista
1200328	Jordão (AC)	1200060	1210335	Aldeia Indígena Novo Natal
1200328	Jordão (AC)	1200061	1210193	Aldeia Indígena Canafista
1200328	Jordão (AC)	1200064	1210173	Aldeia Indígena São Joaquim
1200328	Jordão (AC)	1200066	1210345	Aldeia Indígena Bela Vista
1200328	Jordão (AC)	1200069	1210039	Aldeia Indígena Morada Nova
1200328	Jordão (AC)	1200071	1210189	Aldeia Indígena Nova Cachoeira
1200328	Jordão (AC)	1200072	1210119	Aldeia Indígena Altamira
1200328	Jordão (AC)	1200078	1210229	Aldeia Indígena Nova Revisão
1200328	Jordão (AC)	1200079	1210076	Aldeia Indígena Bari
1200328	Jordão (AC)	1200081	1210154	Aldeia Indigena Chico Curumim
1200328	Jordão (AC)	1200083	1210025	Aldeia Indígena Arco Íris
1200328	Jordão (AC)	1200087	1210096	Aldeia Indígena Reino da Estrela
1200328	Jordão (AC)	1200102	1210327	Aldeia Indígena Sacado
1200328	Jordão (AC)	1200105	1210035	Aldeia Indígena Mae Bena
1200328	Jordão (AC)	1200119	1210091	Aldeia Indígena Pão Sagrado de Jesus
1200328	Jordão (AC)	1200133	1210215	Aldeia Indígena Três Fazendas
1200328	Jordão (AC)	1200144	1210027	Aldeia Indígena Nova Mina
1200328	Jordão (AC)	1200145	1210191	Aldeia Indígena Igarapé do Macedo
1200328	Jordão (AC)	1200150	1210003	Aldeia Indígena Nova Aliança
1200328	Jordão (AC)	1200151	1210200	Aldeia Indígena Novo Coração
1200328	Jordão (AC)	1200169	1210108	Aldeia Indígena Coração da Floresta
1200328	Jordão (AC)	1200185	1210182	Aldeia Indígena Nova Extrema
1200328	Jordão (AC)	1200186	1210064	Aldeia Indígena Nova União
1200328	Jordão (AC)	1200220	1210186	Aldeia Indígena Novo Lugar
1200328	Jordão (AC)	1200272	1210228	Aldeia Indígena Duas Nações
1200328	Jordão (AC)	1200274	1210082	Aldeia Indígena Flor da Mata

Apêndice 1
Localidades indígenas, segundo os Municípios - Brasil - 2022

(continuação)

Município		Localidade Indígena		
Código	Nome	ID	Código	Nome
1200328	Jordão (AC)	1200286	1210266	Aldeia Indígena Flor da Floresta
1200328	Jordão (AC)	1200319	1210337	Aldeia Indígena Verde Floresta
1200328	Jordão (AC)	1200329	1210251	Aldeia Indígena Paz do Senhor
1200328	Jordão (AC)	1200333	1210018	Aldeia Indígena Nova Empresa
1200328	Jordão (AC)	1200401	1210183	São João
1200328	Jordão (AC)	1200416	1210362	Aldeia Indígena Pensamento
1200328	Jordão (AC)	1200429	1210219	Aldeia Indígena Lago Lindo
1200328	Jordão (AC)	1200431	1210145	Aldeia Indígena Independência
1200328	Jordão (AC)	1200435	1210001	Isolados do Alto Tarauacá
1200328	Jordão (AC)	1200457	1210217	Aldeia Indígena Primavera
1200328	Jordão (AC)	1200471	1210093	Isolados do Igarapé Papavo
1200328	Jordão (AC)	1200474	1210099	Comunidade Indígena Kaxinawa
1200336	Mâncio Lima (AC)	1200001	1210014	Aldeia Indígena Ipiranga
1200336	Mâncio Lima (AC)	1200002	1210294	Aldeia Indígena Barão
1200336	Mâncio Lima (AC)	1200118	1210359	Aldeia Indígena República
1200336	Mâncio Lima (AC)	1200183	1210160	Comunidade Indígena Timbaúba Nukini
1200336	Mâncio Lima (AC)	1200202	1210059	Aldeia Indígena Meia Dúzia Nukini
1200336	Mâncio Lima (AC)	1200205	1210161	Aldeia Indígena Paraná dos Batista
1200336	Mâncio Lima (AC)	1200309	1210354	Aldeia Indígena Campú
1200336	Mâncio Lima (AC)	1200336	1210317	Aldeia Indígena Novo Recreio
1200336	Mâncio Lima (AC)	1200342	1210234	Republica
1200336	Mâncio Lima (AC)	1200374	1210309	Aldeia Indígena Novo Recreio 3
1200336	Mâncio Lima (AC)	1200386	1210314	Aldeia Indígena Novo Recreio 2
1200336	Mâncio Lima (AC)	1200400	1210307	Comunidade Ribeirinha Serra do Divisor
1200336	Mâncio Lima (AC)	1200402	1210194	Aldeia Indígena Recanto Verde
1200336	Mâncio Lima (AC)	1200408	1210011	Igarapé do Banho
1200336	Mâncio Lima (AC)	1200417	1210246	Aldeia Indígena Sete de Setembro
1200336	Mâncio Lima (AC)	1200424	1210071	Isolados do Igarapé Tapada
1200336	Mâncio Lima (AC)	1200437	1210212	Aldeia Indígena Pijuca
1200336	Mâncio Lima (AC)	1200462	1210232	Aldeia Indígena Zumira
1200344	Manoel Urbano (AC)	1200011	1210360	Aldeia Indígena Santo Amaro
1200344	Manoel Urbano (AC)	1200012	1210034	Aldeia Indígena Buaçu
1200344	Manoel Urbano (AC)	1200021	1210288	Aldeia Indígena Santa Julia
1200344	Manoel Urbano (AC)	1200104	1210296	Aldeia Indígena Apuí
1200344	Manoel Urbano (AC)	1200154	1210313	Aldeia Indígena Maloca
1200344	Manoel Urbano (AC)	1200263	1210002	Aldeia Indígena Bela Vista
1200344	Manoel Urbano (AC)	1200299	1210050	Aldeia Indigena Nova Jerusalém
1200344	Manoel Urbano (AC)	1200436	1210073	Isolados Mashco do Rio Chandless
1200351	Marechal Thaumaturgo (AC)	1200025	1210241	Aldeia Indígena Novo Destino
1200351	Marechal Thaumaturgo (AC)	1200032	1210134	Aldeia Indígena Hilda Siqueira
1200351	Marechal Thaumaturgo (AC)	1200047	1210159	Aldeia Indígena São José
1200351	Marechal Thaumaturgo (AC)	1200059	1210022	Aldeia Indígena Vida Nova
1200351	Marechal Thaumaturgo (AC)	1200074	1210109	Aldeia Indígena São Sebastião
1200351	Marechal Thaumaturgo (AC)	1200076	1210272	Aldeia Indígena Criativo
1200351	Marechal Thaumaturgo (AC)	1200085	1210166	Aldeia Indígena Japinim 1
1200351	Marechal Thaumaturgo (AC)	1200098	1210303	Aldeia Indígena Japinim 2
1200351	Marechal Thaumaturgo (AC)	1200107	1210142	Aldeia Indígena Pau Furado
1200351	Marechal Thaumaturgo (AC)	1200108	1210139	Aldeia Indígena Bom Futuro
1200351	Marechal Thaumaturgo (AC)	1200123	1210238	Aldeia Indígena Apiwtxa 2
1200351	Marechal Thaumaturgo (AC)	1200131	1210253	Aldeia Indígena Central Cruzeirinho
1200351	Marechal Thaumaturgo (AC)	1200138	1210233	Aldeia Indígena Apiwtxa

Apêndice 1
Localidades indígenas, segundo os Municípios - Brasil - 2022

(continuação)

Município		Localidade Indígena		
Código	Nome	ID	Código	Nome
1200351	Marechal Thaumaturgo (AC)	1200140	1210144	Aldeia Indígena Nova Shaquinti
1200351	Marechal Thaumaturgo (AC)	1200187	1210103	Aldeia Indígena São Jorge
1200351	Marechal Thaumaturgo (AC)	1200195	1210078	Aldeia Indígena Siqueira
1200351	Marechal Thaumaturgo (AC)	1200201	1210117	Aldeia Indígena Morada Nova
1200351	Marechal Thaumaturgo (AC)	1200204	1210356	Aldeia Indígena Morada Nova 2
1200351	Marechal Thaumaturgo (AC)	1200215	1210084	Aldeia Indígena Ashaninka
1200351	Marechal Thaumaturgo (AC)	1200224	1210176	Aldeia Indígena Morada Nova 1
1200351	Marechal Thaumaturgo (AC)	1200227	1210087	Aldeia Indígena Nova Esperança
1200351	Marechal Thaumaturgo (AC)	1200243	1210289	Aldeia Indígena Buritizal
1200351	Marechal Thaumaturgo (AC)	1200258	1210348	Aldeia Indígena Glória de Deus
1200351	Marechal Thaumaturgo (AC)	1200308	1210079	Aldeia Indígena Nova Morada
1200351	Marechal Thaumaturgo (AC)	1200311	1210088	Aldeia Indígena Nova Aliança
1200351	Marechal Thaumaturgo (AC)	1200316	1210179	Sem Denominação do Rio Caipora
1200351	Marechal Thaumaturgo (AC)	1200327	1210325	Aldeia Indígena Kuntamana
1200351	Marechal Thaumaturgo (AC)	1200331	1210111	Aldeia Indígena Sete Estrelas
1200351	Marechal Thaumaturgo (AC)	1200345	1210170	Aldeia Indígena Bom Lugar
1200351	Marechal Thaumaturgo (AC)	1200348	1210163	Sem Denominação do Rio Breu
1200351	Marechal Thaumaturgo (AC)	1200351	1210105	Jacobina
1200351	Marechal Thaumaturgo (AC)	1200359	1210028	Sem Denominação do Rio Bagé
1200351	Marechal Thaumaturgo (AC)	1200367	1210259	Comunidade Ribeirinha Alegria
1200351	Marechal Thaumaturgo (AC)	1200371	1210118	Comunidade Ribeirinha Tapahuna
1200351	Marechal Thaumaturgo (AC)	1200376	1210224	Foz do Tejo
1200351	Marechal Thaumaturgo (AC)	1200389	1210075	Comunidade Iracema
1200351	Marechal Thaumaturgo (AC)	1200405	1210005	Comunidade Ribeirinha Iracu
1200351	Marechal Thaumaturgo (AC)	1200444	1210155	Aldeia Indígena Nova Morada do Rio Breu
1200351	Marechal Thaumaturgo (AC)	1200447	1210115	Aldeia Indígena Nova Morada I
1200351	Marechal Thaumaturgo (AC)	1200450	1210221	Aldeia Indígena Bom Pensamento
1200351	Marechal Thaumaturgo (AC)	1200460	1210130	Aldeia Indígena São Francisco
1200393	Porto Walter (AC)	1200041	1210097	Aldeia Indígena Raimundo do Vale
1200393	Porto Walter (AC)	1200045	1210133	Aldeia Indígena Foz do Nilo
1200393	Porto Walter (AC)	1200052	1210122	Aldeia Indígena Matrinxã
1200393	Porto Walter (AC)	1200067	1210023	Comunidade Indígena Paz
1200393	Porto Walter (AC)	1200082	1210320	Aldeia Indígena São José
1200393	Porto Walter (AC)	1200093	1210083	Aldeia Indígena Bom Futuro
1200393	Porto Walter (AC)	1200175	1210147	Aldeia Indígena Santo Antônio
1200393	Porto Walter (AC)	1200236	1210311	Aldeia Indígena Comunidade São Luiz
1200393	Porto Walter (AC)	1200247	1210274	Sem Denominação do Seringal Nazaré
1200393	Porto Walter (AC)	1200248	1210264	Aldeia Indígena Candim
1200393	Porto Walter (AC)	1200249	1210120	Aldeia Indígena Novo Acordo
1200393	Porto Walter (AC)	1200382	1210172	Comunidade Indígena do Ramal do Besouro
1200435	Santa Rosa do Purus (AC)	1200004	1210101	Aldeia Indígena Maronawa
1200435	Santa Rosa do Purus (AC)	1200006	1210321	Aldeia Indígena Novo Marinho
1200435	Santa Rosa do Purus (AC)	1200008	1210081	Aldeia Indígena Minas Gerais
1200435	Santa Rosa do Purus (AC)	1200019	1210152	Aldeia Indígena Nova Família
1200435	Santa Rosa do Purus (AC)	1200020	1210107	Aldeia Indígena Nova Aliança
1200435	Santa Rosa do Purus (AC)	1200026	1210298	Aldeia Indígena Prainha
1200435	Santa Rosa do Purus (AC)	1200028	1210277	Aldeia Indígena Ipiranga Novo
1200435	Santa Rosa do Purus (AC)	1200033	1210213	Aldeia Indígena Sobral
1200435	Santa Rosa do Purus (AC)	1200034	1210074	Aldeia Indígena Canamari
1200435	Santa Rosa do Purus (AC)	1200039	1210290	Aldeia Indígena Novo Repouso
1200435	Santa Rosa do Purus (AC)	1200044	1210326	Aldeia Indígena Tucandeira Nova

Apêndice 1
Localidades indígenas, segundo os Municípios - Brasil - 2022

(continuação)

Município		Localidade Indígena		
Código	Nome	ID	Código	Nome
1200435	Santa Rosa do Purus (AC)	1200050	1210204	Aldeia Indígena Estirão
1200435	Santa Rosa do Purus (AC)	1200055	1210125	Aldeia Indígena Santo Antônio
1200435	Santa Rosa do Purus (AC)	1200065	1210046	Aldeia Indígena São Vicente
1200435	Santa Rosa do Purus (AC)	1200070	1210151	Aldeia Indígena Nazaré
1200435	Santa Rosa do Purus (AC)	1200075	1210100	Aldeia Indígena Boa União
1200435	Santa Rosa do Purus (AC)	1200086	1210036	Aldeia Indígena Dois Irmãos
1200435	Santa Rosa do Purus (AC)	1200088	1210041	Aldeia Indígena Nova Mudança
1200435	Santa Rosa do Purus (AC)	1200092	1210280	Aldeia Indígena Novo Lugar
1200435	Santa Rosa do Purus (AC)	1200097	1210196	Aldeia Indígena Santa Maria
1200435	Santa Rosa do Purus (AC)	1200106	1210237	Aldeia Indígena Salão Branco
1200435	Santa Rosa do Purus (AC)	1200111	1210057	Aldeia Indígena Paxiuba
1200435	Santa Rosa do Purus (AC)	1200120	1210347	Aldeia Indígena Ipiranga Velha
1200435	Santa Rosa do Purus (AC)	1200122	1210175	Aldeia Indígena Morada Nova
1200435	Santa Rosa do Purus (AC)	1200130	1210331	Aldeia Indígena Nova Liberdade
1200435	Santa Rosa do Purus (AC)	1200139	1210208	Aldeia Indígena São Francisco
1200435	Santa Rosa do Purus (AC)	1200141	1210030	Aldeia Indígena Monte Sião
1200435	Santa Rosa do Purus (AC)	1200158	1210235	Aldeia Indígena Nova Vera / Vista Alegre
1200435	Santa Rosa do Purus (AC)	1200163	1210361	Aldeia Indígena Tucandeira
1200435	Santa Rosa do Purus (AC)	1200165	1210353	Aldeia Indígena Nova Esperança
1200435	Santa Rosa do Purus (AC)	1200176	1210004	Aldeia Indígena Estirão Novo
1200435	Santa Rosa do Purus (AC)	1200177	1210205	Aldeia Indígena Porto Alegre
1200435	Santa Rosa do Purus (AC)	1200206	1210065	Aldeia Indígena Extrema
1200435	Santa Rosa do Purus (AC)	1200208	1210017	Aldeia Indígena Nova Fortaleza
1200435	Santa Rosa do Purus (AC)	1200223	1210207	Aldeia Indígena Nova Moema
1200435	Santa Rosa do Purus (AC)	1200245	1210165	Aldeia Indígena Nova Jericó
1200435	Santa Rosa do Purus (AC)	1200254	1210258	Aldeia Indígena Povo Vencedor
1200435	Santa Rosa do Purus (AC)	1200265	1210098	Aldeia Indígena Abade Nova Canaã
1200435	Santa Rosa do Purus (AC)	1200278	1210033	Aldeia Indígena Porto Rico
1200435	Santa Rosa do Purus (AC)	1200300	1210129	Aldeia Indígena Rei da Floresta
1200435	Santa Rosa do Purus (AC)	1200318	1210127	Aldeia Indígena Carolina
1200435	Santa Rosa do Purus (AC)	1200320	1210248	Comunidade Indígena Nova Vida
1200435	Santa Rosa do Purus (AC)	1200325	1210209	Aldeia Indígena Estirão do Capitão
1200435	Santa Rosa do Purus (AC)	1200340	1210184	Aldeia Indígena Cumaru
1200435	Santa Rosa do Purus (AC)	1200353	1210240	Aldeia Indígena Lago Novo
1200435	Santa Rosa do Purus (AC)	1200362	1210270	Jurimago
1200435	Santa Rosa do Purus (AC)	1200364	1210332	Colônia Ailton
1200435	Santa Rosa do Purus (AC)	1200403	1210053	Colônia Gildo
1200435	Santa Rosa do Purus (AC)	1200412	1210089	Colônia União
1200435	Santa Rosa do Purus (AC)	1200421	1210032	Aldeia Indígena Seis de Julho
1200435	Santa Rosa do Purus (AC)	1200432	1210066	Aldeia Indígena Nova Nazaré
1200435	Santa Rosa do Purus (AC)	1200438	1210019	Aldeia Indígena Vila Gomes
1200435	Santa Rosa do Purus (AC)	1200452	1210285	Aldeia Indígena Novo Recreio
1200435	Santa Rosa do Purus (AC)	1200454	1210058	Aldeia Indígena Beija-flor
1200435	Santa Rosa do Purus (AC)	1200458	1210178	Aldeia Indigena Nova Fronteira
1200435	Santa Rosa do Purus (AC)	1200465	1210322	Aldeia Indígena Parada Sobral/ Nova Parada
1200500	Sena Madureira (AC)	1200009	1210262	Aldeia Indígena Betel
1200500	Sena Madureira (AC)	1200038	1210024	Aldeia Indígena Peri
1200500	Sena Madureira (AC)	1200062	1210132	Aldeia Indígena Extrema do Caeté
1200500	Sena Madureira (AC)	1200073	1210223	Aldeia Indígena Jatobá
1200500	Sena Madureira (AC)	1200096	1210055	Aldeia Indígena Extrema do Rio Iaco
1200500	Sena Madureira (AC)	1200100	1210227	Aldeia Indígena Lago Novo

Apêndice 1
Localidades indígenas, segundo os Municípios - Brasil - 2022

(continuação)

Município		Localidade Indígena		
Código	Nome	ID	Código	Nome
1200500	Sena Madureira (AC)	1200113	1210106	Comunidade Indígena Santa Rosa
1200500	Sena Madureira (AC)	1200129	1210292	Aldeia Indígena Boca do Canamari
1200500	Sena Madureira (AC)	1200157	1210295	Aldeia Indígena Santa Cruz
1200500	Sena Madureira (AC)	1200162	1210156	Aldeia Indígena Boca do Riozinho
1200500	Sena Madureira (AC)	1200167	1210269	Aldeia Indígena Buenos Aires
1200500	Sena Madureira (AC)	1200228	1210203	Aldeia Indígena Cachoeira
1200500	Sena Madureira (AC)	1200238	1210198	Aldeia Indígena Laranjeira
1200500	Sena Madureira (AC)	1200246	1210126	Aldeia Indígena Cafarnaum
1200500	Sena Madureira (AC)	1200260	1210287	Aldeia Indígena Volta Rápida
1200500	Sena Madureira (AC)	1200282	1210020	Aldeia Indígena Cujubim
1200500	Sena Madureira (AC)	1200285	1210038	Aldeia Indígena Salão
1200500	Sena Madureira (AC)	1200344	1210012	Aldeia Indígena Senegal
1200500	Sena Madureira (AC)	1200346	1210222	Aldeia Indígena Alves Rodrigues
1200500	Sena Madureira (AC)	1200369	1210060	Aldeia Indígena Mulateiro
1200500	Sena Madureira (AC)	1200370	1210308	Aldeia Indígena São Sebastião
1200500	Sena Madureira (AC)	1200390	1210210	Aldeia Indígena Água Boa
1200500	Sena Madureira (AC)	1200392	1210140	Aldeia Indígena Vida na Floresta
1200500	Sena Madureira (AC)	1200396	1210236	Iracema
1200500	Sena Madureira (AC)	1200425	1210138	Aldeia Indígena Igarapé Preto
1200500	Sena Madureira (AC)	1200430	1210302	Aldeia Indígena Guajará
1200500	Sena Madureira (AC)	1200433	1210131	Isolados Mashco do Rio Iaco
1200609	Tarauacá (AC)	1200010	1210247	Aldeia Indígena Caucho
1200609	Tarauacá (AC)	1200015	1210146	Aldeia Indígena Água Viva
1200609	Tarauacá (AC)	1200017	1210085	Aldeia Indígena Nova Esperança
1200609	Tarauacá (AC)	1200027	1210086	Aldeia Indígena Povo Junto
1200609	Tarauacá (AC)	1200029	1210343	Aldeia Indígena Yawarani
1200609	Tarauacá (AC)	1200035	1210329	Aldeia Indígena Mibãya Mucuripe
1200609	Tarauacá (AC)	1200051	1210123	Aldeia Indígena Numanawa
1200609	Tarauacá (AC)	1200053	1210305	Aldeia Indígena Matrinxã
1200609	Tarauacá (AC)	1200057	1210168	Aldeia Indígena Sete Estrelas
1200609	Tarauacá (AC)	1200068	1210220	Aldeia Indígena Mutum
1200609	Tarauacá (AC)	1200077	1210344	Aldeia Indígena Shane Banu Rauya Dezoito Praias
1200609	Tarauacá (AC)	1200080	1210306	Aldeia Indígena Oxunawa
1200609	Tarauacá (AC)	1200095	1210363	Aldeia Indígena Nova Aldeia
1200609	Tarauacá (AC)	1200114	1210135	Aldeia Indígena Novo Universo / Carapanã
1200609	Tarauacá (AC)	1200116	1210355	Aldeia Indígena Tamandaré
1200609	Tarauacá (AC)	1200117	1210114	Aldeia Indígena Timbaúba
1200609	Tarauacá (AC)	1200121	1210279	Aldeia Indígena Pinuiá
1200609	Tarauacá (AC)	1200132	1210188	Aldeia Indígena Segredo do Artesão
1200609	Tarauacá (AC)	1200152	1210297	Aldeia Indígena Tibúrcio
1200609	Tarauacá (AC)	1200156	1210364	Aldeia Indígena São João da Floresta
1200609	Tarauacá (AC)	1200173	1210143	Aldeia Indígena Goiânia
1200609	Tarauacá (AC)	1200174	1210021	Aldeia Indígena Morada Nova
1200609	Tarauacá (AC)	1200188	1210181	Aldeia Indígena Toneya
1200609	Tarauacá (AC)	1200190	1210094	Aldeia Indígena Amparo
1200609	Tarauacá (AC)	1200193	1210158	Aldeia Indígena Vista Alegre
1200609	Tarauacá (AC)	1200194	1210293	Aldeia Indígena Minawa
1200609	Tarauacá (AC)	1200225	1210252	Aldeia Indígena Pequena Aldeia
1200609	Tarauacá (AC)	1200226	1210334	Aldeia Indígena Yawakuny
1200609	Tarauacá (AC)	1200232	1210315	Aldeia Indígena Sian Huni Kuin
1200609	Tarauacá (AC)	1200242	1210349	Aldeia Indígena Sagrada

Apêndice 1
Localidades indígenas, segundo os Municípios - Brasil - 2022

(continuação)

Município		Localidade Indígena		
Código	Nome	ID	Código	Nome
1200609	Tarauacá (AC)	1200251	1210113	Aldeia Indígena Terra Alta
1200609	Tarauacá (AC)	1200252	1210263	Aldeia Indígena Muchuinu
1200609	Tarauacá (AC)	1200267	1210104	Aldeia Indígena Cocameira
1200609	Tarauacá (AC)	1200352	1210286	Coqueiro
1200609	Tarauacá (AC)	1200357	1210195	Aldeia Indígena Primavera 1
1200609	Tarauacá (AC)	1200368	1210214	Sem Denominação do Seringal Ouro Preto
1200609	Tarauacá (AC)	1200385	1210171	São Vicente do Gregório
1200609	Tarauacá (AC)	1200395	1210007	Sem Denominação do Seringal Sacado
1200609	Tarauacá (AC)	1200404	1210090	Mamore
1200609	Tarauacá (AC)	1200406	1210336	Aldeia Indígena Yawativã
1200609	Tarauacá (AC)	1200409	1210206	Itamarati
1200609	Tarauacá (AC)	1200426	1210047	Comunidade Indígena Nova Vida
1200609	Tarauacá (AC)	1200434	1210067	Aldeia Indígena Xicuhuna
1200609	Tarauacá (AC)	1200445	1210049	Aldeia Indígena Yuxin
1200609	Tarauacá (AC)	1200467	1210174	Aldeia Indígena Primavera 2
1200807	Porto Acre (AC)	1200384	1210169	Sem Denominação de Vila Caquetá
1300029	Alvarães (AM)	1300011	1312148	Aldeia Indígena Marajaí
1300029	Alvarães (AM)	1300079	1311898	Aldeia Indígena Assunção
1300029	Alvarães (AM)	1300101	1310010	Aldeia Indígena Laranjal
1300029	Alvarães (AM)	1300140	1310371	Aldeia Indígena Kanariá
1300029	Alvarães (AM)	1300363	1312102	Aldeia São Jorge Ponta da Castanha
1300029	Alvarães (AM)	1300386	1310862	Comunidade Indígena São Sebastião do Baú
1300029	Alvarães (AM)	1300510	1310055	Comunidade Laranjal do Igarapé Grande
1300029	Alvarães (AM)	1300553	1310091	Aldeia Indígena Méria
1300029	Alvarães (AM)	1300689	1310453	Aldeia Indígena São José do Marí
1300029	Alvarães (AM)	1300737	1310443	Aldeia Indígena Méria II
1300029	Alvarães (AM)	1300959	1310300	Comunidade Indígena Juruama
1300029	Alvarães (AM)	1301264	1310316	Comunidade Indígena São Francisco do Itapiranema
1300029	Alvarães (AM)	1301531	1310512	Comunidade Indígena São José da Castanheirinha
1300029	Alvarães (AM)	1301638	1310061	Comunidade Indígena Aparício Freitas de Araújo
1300029	Alvarães (AM)	1301742	1311243	Comunidade Indígena Fonte de Luz
1300029	Alvarães (AM)	1301775	1310927	Comunidade Indígena Santo Amaro
1300029	Alvarães (AM)	1302325	1310545	Aldeia Indígena Lago de Alvarães
1300060	Amaturá (AM)	1300055	1310683	Aldeia Indígena Guarani
1300060	Amaturá (AM)	1300060	1310224	Comunidade Indígena Niterói
1300060	Amaturá (AM)	1300077	1310805	Aldeia Indígena São Francisco do Canimari
1300060	Amaturá (AM)	1300097	1310083	Comunidade Indígena Nova Esperança
1300060	Amaturá (AM)	1300134	1311416	Aldeia Indígena Umarirana
1300060	Amaturá (AM)	1300192	1310097	Aldeia Indígena Maraitá 2
1300060	Amaturá (AM)	1300194	1311546	Comunidade Indígena Nova Jesuânia
1300060	Amaturá (AM)	1300490	1310689	Aldeia Indígena Palmeira do Norte
1300060	Amaturá (AM)	1300508	1311551	Comunidade Indígena São Sebastião
1300060	Amaturá (AM)	1300576	1311138	Aldeia Indígena Nova Galiléia
1300060	Amaturá (AM)	1300610	1310568	Comunidade Indígena Cordeiro de Deus
1300060	Amaturá (AM)	1300646	1310973	Aldeia Indígena Maraitá 1
1300060	Amaturá (AM)	1300651	1310772	Comunidade Indígena São Domingos
1300060	Amaturá (AM)	1300853	1312175	Aldeia Indígena Novo Paraíso 1
1300060	Amaturá (AM)	1300916	1311860	Comunidade Indígena União 1
1300060	Amaturá (AM)	1300948	1310174	Aldeia Indígena Santo Inácio
1300060	Amaturá (AM)	1300958	1310636	Aldeia Indígena São Pedro
1300060	Amaturá (AM)	1301011	1311951	Aldeia Indígena Caturia 1

Apêndice 1
Localidades indígenas, segundo os Municípios - Brasil - 2022

(continuação)

Município		Localidade Indígena		
Código	Nome	ID	Código	Nome
1300060	Amaturá (AM)	1301124	1311682	Comunidade Indígena São João
1300060	Amaturá (AM)	1301126	1311196	Comunidade Indígena São Sebastião 1
1300060	Amaturá (AM)	1301193	1311428	Comunidade Indígena Nona Canaã / Curva do Brilhante
1300060	Amaturá (AM)	1301224	1312227	Aldeia Indígena Santa Luzia (Paraná de Jacurapá)
1300060	Amaturá (AM)	1301233	1310866	Aldeia Indígena São Raimundo
1300060	Amaturá (AM)	1301318	1310495	Aldeia Indígena Laranjal
1300060	Amaturá (AM)	1301342	1311290	Comunidade Indígena São José
1300060	Amaturá (AM)	1301377	1311797	Aldeia Indígena Deus Proverá
1300060	Amaturá (AM)	1301428	1312146	Aldeia Indígena Caturia 2
1300060	Amaturá (AM)	1301476	1312177	Aldeia Indígena Kokama Bom Ramal
1300060	Amaturá (AM)	1301486	1312126	Aldeia Indígena Icacuera
1300060	Amaturá (AM)	1301556	1311690	Comunidade Indígena Bom Jesus
1300060	Amaturá (AM)	1301578	1311815	Aldeia Indígena Ceilão
1300060	Amaturá (AM)	1301945	1312106	Aldeia Indígena Colônia
1300060	Amaturá (AM)	1302039	1310310	Aldeia Indígena Igarapé Morcego
1300060	Amaturá (AM)	1302115	1310701	Sitio Nova Jerusalem
1300060	Amaturá (AM)	1302260	1311838	Parana Camisa Preta
1300060	Amaturá (AM)	1302338	1310386	Aldeia Indígena Santa Luzia (Rio Solimões)
1300060	Amaturá (AM)	1302449	1310314	Comunidade Indígena Bom Sossego
1300060	Amaturá (AM)	1302528	1311014	Comunidade Indígena Buissu
1300060	Amaturá (AM)	1302566	1311846	Aldeia Indígena São José das Candeias
1300060	Amaturá (AM)	1302597	1310806	Aldeia Indígena Novo Paraíso 2
1300060	Amaturá (AM)	1302812	1312216	Aldeia Indígena Vila Benevide
1300060	Amaturá (AM)	1302836	1310549	Aldeia Indígena Nova Itália
1300060	Amaturá (AM)	1302944	1311105	Aldeia Indígena Canimarú
1300060	Amaturá (AM)	1303042	1312459	Aldeia Indígena Bom Pastor
1300060	Amaturá (AM)	1305215	1311008	Aldeia Indígena Vila Tambaqui
1300060	Amaturá (AM)	1305296	1311273	Aldeia Indígena Nova Alegria
1300086	Anamã (AM)	1300210	1310319	Aldeia Indígena Nova Esperança
1300086	Anamã (AM)	1300305	1311516	Aldeia Indígena Eware
1300086	Anamã (AM)	1300617	1310637	Aldeia Indígena Bom Jesus
1300086	Anamã (AM)	1300885	1311104	Comunidade São José 2
1300086	Anamã (AM)	1300886	1310472	Aldeia Indígena Nossa Senhora do Livramento
1300086	Anamã (AM)	1301063	1310930	Aldeia Indígena Santa Luzia
1300086	Anamã (AM)	1301408	1311662	Aldeia Indígena Bela Vista
1300086	Anamã (AM)	1301737	1310935	Aldeia Indígena São José
1300102	Anori (AM)	1300439	1310067	Aldeia Indígena Nossa Senhora de Fátima
1300102	Anori (AM)	1300866	1312422	Comunidade Nova Jerusalém
1300102	Anori (AM)	1301022	1310166	Aldeia Indígena São Francisco da Colônia
1300102	Anori (AM)	1301358	1310302	Aldeia Indígena Maués
1300102	Anori (AM)	1301525	1311195	Aldeia Indígena São Joaquim do Mura
1300102	Anori (AM)	1301708	1310706	Aldeia Indígena Boca do Franco
1300102	Anori (AM)	1301922	1312173	Comunidade Divino Espirito Santo
1300144	Apuí (AM)	1300966	1311485	Aldeia indígena Rio Sucunduri
1300144	Apuí (AM)	1302751	1310391	Isolados do Igarapé Canumã
1300201	Atalaia do Norte (AM)	1300013	1311621	Aldeia Indígena Lobo
1300201	Atalaia do Norte (AM)	1300050	1311093	Aldeia Indígena 31 Jaquirana
1300201	Atalaia do Norte (AM)	1300088	1310574	Aldeia Indígena Cruzeirinho
1300201	Atalaia do Norte (AM)	1300114	1311935	Aldeia Indígena Massapê
1300201	Atalaia do Norte (AM)	1300115	1310199	Aldeia Indígena Paraíso
1300201	Atalaia do Norte (AM)	1300121	1311395	Aldeia Indígena São Luiz

Apêndice 1
Localidades indígenas, segundo os Municípios - Brasil - 2022

(continuação)

Município		Localidade Indígena		
Código	Nome	ID	Código	Nome
1300201	Atalaia do Norte (AM)	1300138	1311118	Aldeia Indígena Nova Esperança
1300201	Atalaia do Norte (AM)	1300165	1310854	Aldeia Indígena Bananeira
1300201	Atalaia do Norte (AM)	1300198	1311907	Aldeia Indígena Flores
1300201	Atalaia do Norte (AM)	1300268	1312526	Aldeia Indígena Soles
1300201	Atalaia do Norte (AM)	1300276	1312531	Aldeia Indígena Tawaya
1300201	Atalaia do Norte (AM)	1300281	1312457	Aldeia Indígena Vida Nova
1300201	Atalaia do Norte (AM)	1300300	1310887	Aldeia Indígena Lago Grande
1300201	Atalaia do Norte (AM)	1300325	1312040	Aldeia Indígena São Meireles
1300201	Atalaia do Norte (AM)	1300331	1311633	Aldeia Indígena Remancinho
1300201	Atalaia do Norte (AM)	1300364	1311183	Aldeia Indígena Santa Luzia
1300201	Atalaia do Norte (AM)	1300402	1311301	Aldeia Indígena Rio Novo
1300201	Atalaia do Norte (AM)	1300410	1311814	Aldeia Indígena Fruta Pão
1300201	Atalaia do Norte (AM)	1300475	1312390	Aldeia Indígena Kawia
1300201	Atalaia do Norte (AM)	1300480	1311310	Aldeia Indígena Talaoka
1300201	Atalaia do Norte (AM)	1300487	1310289	Aldeia Indígena Tankalamë
1300201	Atalaia do Norte (AM)	1300488	1311488	Aldeia Indígena Vuku Maë / Tankalame / Taraoaca / Maë Xeni / Açacar / Korubo Coari
1300201	Atalaia do Norte (AM)	1300515	1310619	Aldeia Indígena Estirão do Cumaru
1300201	Atalaia do Norte (AM)	1300517	1311314	Aldeia Indígena Maronal
1300201	Atalaia do Norte (AM)	1300578	1312466	Aldeia Indígena Liberdade
1300201	Atalaia do Norte (AM)	1300684	1312372	Aldeia Indígena Kudaya
1300201	Atalaia do Norte (AM)	1300695	1311368	Aldeia Morada Nova
1300201	Atalaia do Norte (AM)	1300699	1311207	Aldeia Indígena Palmeiras do Javari
1300201	Atalaia do Norte (AM)	1300708	1311419	Aldeia Indígena Txexe Wassa
1300201	Atalaia do Norte (AM)	1300710	1310494	Aldeia Indígena São João
1300201	Atalaia do Norte (AM)	1300813	1311796	Aldeia Indígena Volta Grande
1300201	Atalaia do Norte (AM)	1300842	1312053	Aldeia Indígena Lago Tambaqui
1300201	Atalaia do Norte (AM)	1300861	1310358	Aldeia Indígena São Pedro do Norte
1300201	Atalaia do Norte (AM)	1300883	1311697	Aldeia Indígena Jaburu
1300201	Atalaia do Norte (AM)	1301015	1311550	Aldeia Indígena Maë Xëni
1300201	Atalaia do Norte (AM)	1301020	1311695	Aldeia Indígena Bucuac
1300201	Atalaia do Norte (AM)	1301030	1311064	Aldeia Indígena Nutewa
1300201	Atalaia do Norte (AM)	1301038	1312445	Aldeia Indígena Pakavanaway
1300201	Atalaia do Norte (AM)	1301065	1310804	Aldeia Indígena Terrinha Mamëdi
1300201	Atalaia do Norte (AM)	1301081	1311467	Aldeia Indígena Pintiaquinho
1300201	Atalaia do Norte (AM)	1301083	1311515	Aldeia Indígena Nova Geração
1300201	Atalaia do Norte (AM)	1301137	1311501	Aldeia Indígena São Sebastião
1300201	Atalaia do Norte (AM)	1301151	1310236	Aldeia Indígena Alegria
1300201	Atalaia do Norte (AM)	1301181	1311879	Aldeia Indígena Carneiro
1300201	Atalaia do Norte (AM)	1301183	1310006	Aldeia Indígena São Salvador
1300201	Atalaia do Norte (AM)	1301188	1311234	Aldeia Indígena Campina do Norte
1300201	Atalaia do Norte (AM)	1301211	1310659	Aldeia Indígena Komaya
1300201	Atalaia do Norte (AM)	1301317	1312254	Aldeia Indígena Txonawya
1300201	Atalaia do Norte (AM)	1301383	1310246	Aldeia Indígena Palmari
1300201	Atalaia do Norte (AM)	1301392	1310510	Aldeia Indígena Manancial
1300201	Atalaia do Norte (AM)	1301439	1310197	Aldeia Indígena Soles 2
1300201	Atalaia do Norte (AM)	1301442	1312401	Aldeia Indígena Bela Vista
1300201	Atalaia do Norte (AM)	1301452	1312121	Aldeia Indígena Irari 2
1300201	Atalaia do Norte (AM)	1301503	1310573	Aldeia Indígena Kapiwanawey
1300201	Atalaia do Norte (AM)	1301510	1311783	Aldeia Indígena Quixito
1300201	Atalaia do Norte (AM)	1301544	1311896	Sem Denominação da BR-307

Apêndice 1
Localidades indígenas, segundo os Municípios - Brasil - 2022

(continuação)

Município		Localidade Indígena		
Código	Nome	ID	Código	Nome
1300201	Atalaia do Norte (AM)	1301701	1311356	Aldeia Indígena Mati Keya Wai
1300201	Atalaia do Norte (AM)	1301721	1310471	Aldeia Indígena Maloca do Marubo
1300201	Atalaia do Norte (AM)	1301754	1311626	Aldeia Indígena Santo Euzébio
1300201	Atalaia do Norte (AM)	1301759	1310671	Aldeia Indígena Nazaré
1300201	Atalaia do Norte (AM)	1301769	1311140	Aldeia Indígena Tchowa
1300201	Atalaia do Norte (AM)	1301908	1310704	Aldeia Indígena Lago do Caxias
1300201	Atalaia do Norte (AM)	1301961	1312491	Aldeia Indígena Paulinho
1300201	Atalaia do Norte (AM)	1301967	1312346	Aldeia Indígena Fazenda
1300201	Atalaia do Norte (AM)	1302278	1311822	Aldeia Indígena Maloca Santiago 2
1300201	Atalaia do Norte (AM)	1302317	1311366	Aldeia Indígena Lar Feliz
1300201	Atalaia do Norte (AM)	1302405	1310956	Isolados do Igarapé Flecheira
1300201	Atalaia do Norte (AM)	1302413	1311563	Aldeia Indígena Pedro Lopes
1300201	Atalaia do Norte (AM)	1302417	1311782	Aldeia Indígena Boa Vista
1300201	Atalaia do Norte (AM)	1302454	1311890	Isolados do Rio Itaquaí
1300201	Atalaia do Norte (AM)	1302458	1310338	Isolados do Igarapé Cravo
1300201	Atalaia do Norte (AM)	1302480	1311588	Aldeia Indígena Praia
1300201	Atalaia do Norte (AM)	1302483	1311322	Aldeia Indígena Terra Nova Rio das Pedras
1300201	Atalaia do Norte (AM)	1302493	1310567	Aldeia Indígena Pirapitinga
1300201	Atalaia do Norte (AM)	1302530	1310072	Aldeia Indígena Açacar
1300201	Atalaia do Norte (AM)	1302579	1312310	Aldeia Indígena Mate Kenewai
1300201	Atalaia do Norte (AM)	1302591	1312376	Aldeia Indígena Comunidade São João I / Tiririca
1300201	Atalaia do Norte (AM)	1302593	1311000	Aldeia Indígena Mancio Lima
1300201	Atalaia do Norte (AM)	1302594	1312263	Isolados do Rio Coari
1300201	Atalaia do Norte (AM)	1302637	1311167	Aldeia Indígena São Raimundo
1300201	Atalaia do Norte (AM)	1302640	1311370	Isolados do Igarapé Esquerdo
1300201	Atalaia do Norte (AM)	1302648	1312190	Isolados do Rio Quixito
1300201	Atalaia do Norte (AM)	1302657	1310864	Aldeia Indígena Santa Cruz
1300201	Atalaia do Norte (AM)	1302686	1310845	Aldeia Indígena São Joaquim
1300201	Atalaia do Norte (AM)	1302707	1311487	Isolados do Igarapé Amburus
1300201	Atalaia do Norte (AM)	1302754	1310598	Aldeia Indígena Paraná
1300201	Atalaia do Norte (AM)	1302796	1310826	Aldeia Indígena Lameirão
1300300	Autazes (AM)	1300002	1312436	Aldeia Indígena Murutinga
1300300	Autazes (AM)	1300014	1310920	Aldeia Indígena Estrada Sampaio
1300300	Autazes (AM)	1300015	1310801	Aldeia Indígena Tucuxi
1300300	Autazes (AM)	1300047	1311664	Comunidade Urucurituba
1300300	Autazes (AM)	1300048	1310431	Aldeia Indígena Josefa
1300300	Autazes (AM)	1300081	1312048	Aldeia Indígena do Cuia
1300300	Autazes (AM)	1300085	1311320	Aldeia Indígena São Felix
1300300	Autazes (AM)	1300103	1310311	Comunidade Indígena Trincheira
1300300	Autazes (AM)	1300223	1311635	Aldeia Indígena Iguapenu
1300300	Autazes (AM)	1300261	1310575	Aldeia Indígena do Igarapé Açu
1300300	Autazes (AM)	1300335	1310115	Aldeia Indígena Paracuhuba
1300300	Autazes (AM)	1300379	1310239	Comunidade Ribeirinha Novo Mastro
1300300	Autazes (AM)	1300389	1310188	Aldeia Indígena Novo Mastro
1300300	Autazes (AM)	1300465	1310632	Aldeia Indígena Jutaí
1300300	Autazes (AM)	1300546	1311480	Aldeia Indígena Ponta das Pedras do Lago Iguapenu
1300300	Autazes (AM)	1300557	1310020	Aldeia Indígena São Judas Tadeu
1300300	Autazes (AM)	1300598	1310469	Comunidade Indígena Boa Esperança
1300300	Autazes (AM)	1300599	1310702	Aldeia Indígena Natal / Felicidade
1300300	Autazes (AM)	1300656	1311293	Aldeia Indígena Vida Nova
1300300	Autazes (AM)	1300750	1310262	Aldeia Indígena Paracuuba

Apêndice 1
Localidades indígenas, segundo os Municípios - Brasil - 2022

(continuação)

Município		Localidade Indígena		
Código	Nome	ID	Código	Nome
1300300	Autazes (AM)	1300752	1310654	Aldeia Indígena Igarapé do Furinho
1300300	Autazes (AM)	1300791	1310062	Aldeia Indígena Jauari
1300300	Autazes (AM)	1300837	1310851	Aldeia Indígena Rio Mamori
1300300	Autazes (AM)	1300937	1310861	Comunidade Indígena do Miua
1300300	Autazes (AM)	1300941	1312095	Aldeia Indígena Miguel
1300300	Autazes (AM)	1300963	1311113	Comunidade Indígena São Francisco 2
1300300	Autazes (AM)	1301013	1310161	Aldeia Indígena KM 0 (AM-254)
1300300	Autazes (AM)	1301050	1310917	Aldeia Indígena Projeto de Assentamento Sampaio
1300300	Autazes (AM)	1301070	1311659	Aldeia Indígena Rio Preto do Pantaleão
1300300	Autazes (AM)	1301078	1312499	Aldeia Indígena Ferro Quente
1300300	Autazes (AM)	1301092	1310874	Aldeia Indígena Remanso
1300300	Autazes (AM)	1301105	1312036	Aldeia Indígena Moyray do Lago do Iguapenu
1300300	Autazes (AM)	1301190	1312054	Comunidade do Remanso
1300300	Autazes (AM)	1301208	1311038	Aldeia Indígena Patauá
1300300	Autazes (AM)	1301234	1311924	Comunidade Ribeirinha Vila do Taquara
1300300	Autazes (AM)	1301254	1310525	Aldeia Indígena Paricá (Lago Jauri)
1300300	Autazes (AM)	1301266	1310912	Comunidade Indígena Rochedo
1300300	Autazes (AM)	1301340	1310153	Aldeia Indígena Karanai - Estrada Novo Ceu
1300300	Autazes (AM)	1301404	1310878	Aldeia Indígena Rio Mutuca
1300300	Autazes (AM)	1301418	1310035	Aldeia Indígena Maujo
1300300	Autazes (AM)	1301459	1311023	Aldeia Indígena do Pauru
1300300	Autazes (AM)	1301501	1310877	Aldeia Indígena Miguel / Ferro Quente
1300300	Autazes (AM)	1301546	1312298	Comunidade Indígena Ribeirinha São Francisco
1300300	Autazes (AM)	1301552	1310394	Aldeia Indígena Lago do Pauru
1300300	Autazes (AM)	1301575	1311832	Aldeia Indígena do Ramal 32
1300300	Autazes (AM)	1301579	1312214	Aldeia Indígena Muratuba
1300300	Autazes (AM)	1301588	1311622	Aldeia Indígena Lago do Acara
1300300	Autazes (AM)	1301589	1310911	Aldeia Indígena Estrada de Autazes - AM 254
1300300	Autazes (AM)	1301628	1311009	Aldeia Indígena Paricá (Paraná Autaz-Mirim)
1300300	Autazes (AM)	1301653	1311745	Aldeia Indígena Cabeceira do Pelado
1300300	Autazes (AM)	1301683	1311837	Aldeia Indígena Pauru
1300300	Autazes (AM)	1301698	1312508	Aldeia Indígena São Francisco
1300300	Autazes (AM)	1301731	1310890	Aldeia Indígena Itaboca
1300300	Autazes (AM)	1301745	1312512	Aldeia Indígena São Pedro
1300300	Autazes (AM)	1301756	1312444	Aldeia Indígena Lago do Soares
1300300	Autazes (AM)	1301778	1310087	Comunidade Indígena Sampaio
1300300	Autazes (AM)	1301783	1310102	Comunidade Lago do Limão / Lago do Barata
1300300	Autazes (AM)	1301815	1310275	Aldeia Indígena Bacuri
1300300	Autazes (AM)	1301818	1310390	Aldeia Indígena do Lago Itaúba
1300300	Autazes (AM)	1301833	1310888	Aldeia Indígena Santa Quitéria
1300300	Autazes (AM)	1301846	1310967	Aldeia Indígena Ponciano
1300300	Autazes (AM)	1301885	1310328	Aldeia Indígena Padre
1300300	Autazes (AM)	1301935	1310768	Comunidade Indígena São Francisco
1300300	Autazes (AM)	1301936	1312100	Aldeia Indígena Igarapé Grande
1300300	Autazes (AM)	1302009	1311209	Sem denominação do Furo do Uruá
1300300	Autazes (AM)	1302031	1310665	Aldeia Indígena Ponciano 2
1300300	Autazes (AM)	1302054	1311283	Urucurituba
1300300	Autazes (AM)	1302073	1311802	Igarapé do Sampaio
1300300	Autazes (AM)	1302074	1311949	Comunidade do Rosarinho
1300300	Autazes (AM)	1302086	1310064	Boca do Mandii
1300300	Autazes (AM)	1302095	1310955	Aldeia Indígena Poranga

Apêndice 1
Localidades indígenas, segundo os Municípios - Brasil - 2022

(continuação)

Município		Localidade Indígena		
Código	Nome	ID	Código	Nome
1300300	Autazes (AM)	1302109	1310293	Comunidade Menino Jesus
1300300	Autazes (AM)	1302146	1312363	Limite Quirimiri
1300300	Autazes (AM)	1302161	1311833	Comunidade Indígena São José do Ramal do Mutuca
1300300	Autazes (AM)	1302170	1311117	Comunidade Indígena São Luiz
1300300	Autazes (AM)	1302186	1310585	Comunidade Ribeirinha Taquara
1300300	Autazes (AM)	1302205	1312042	Comunidade Indígena Nova Vida
1300300	Autazes (AM)	1302215	1310786	Boca do Tapagem
1300300	Autazes (AM)	1302235	1310051	Tiririca
1300300	Autazes (AM)	1302264	1310929	Aldeia Indígena Tracajá
1300300	Autazes (AM)	1302265	1312210	Comunidade Indígena Lago do Mastro
1300300	Autazes (AM)	1302275	1310532	Comunidade Ribeirinha Cabeçudo
1300300	Autazes (AM)	1302331	1310662	Comunidade Ribeirinha da Foz do Tito ao Canarana
1300300	Autazes (AM)	1302332	1310401	Aldeia Indígena Paraiso
1300300	Autazes (AM)	1302336	1312136	Comunidade Ribeirinha Fazenda Curua
1300300	Autazes (AM)	1302339	1311312	Boa Sorte
1300300	Autazes (AM)	1302341	1312493	Comunidade Ribeirinha Tambor
1300300	Autazes (AM)	1302346	1312469	Aldeia Indígena Lago do Padre
1300300	Autazes (AM)	1302351	1310165	Comunidade Indígena Veadinho Novo Ceu
1300300	Autazes (AM)	1302355	1311981	Estrada Novo Ceu
1300300	Autazes (AM)	1302364	1310230	Furo do Cedro
1300300	Autazes (AM)	1302369	1310629	Comunidade Indígena Beruri
1300300	Autazes (AM)	1302436	1312381	Comunidade Indígena São Judas Tadeu do Lago do Iauaçu
1300300	Autazes (AM)	1302456	1310042	Aldeia Indígena Palmeiras
1300300	Autazes (AM)	1302460	1311176	Comunidade Indígena Madeirinha
1300300	Autazes (AM)	1302468	1310254	Aldeia Indígena Tauari
1300300	Autazes (AM)	1302537	1311339	Comunidade Ribeirinha Veneza
1300300	Autazes (AM)	1302554	1311867	Aldeia Indígena Ramal do Camuti
1300300	Autazes (AM)	1302560	1310380	Aldeia Indigena do Capivara do Rio Mamori
1300300	Autazes (AM)	1302581	1311636	Comunidade Indígena Tauary
1300300	Autazes (AM)	1302582	1311596	Aldeia Indígena São Francisco 2
1300300	Autazes (AM)	1302612	1310490	Aldeia Indígena Lago do Iguapenuzinho
1300300	Autazes (AM)	1302624	1310422	Aldeia Indígena Lago do Iguapenuzinho 2
1300300	Autazes (AM)	1302636	1312319	Comunidade Indígena São Tomé
1300300	Autazes (AM)	1302660	1311477	Terra Indígena Itaitinga
1300300	Autazes (AM)	1302743	1311230	Aldeia Indígena Jauary
1300300	Autazes (AM)	1302842	1310696	Aldeia Indígena Pantaleão
1300300	Autazes (AM)	1302885	1311154	Poronga
1300300	Autazes (AM)	1303179	1311961	Jair de Menezes Tupinambá
1300409	Barcelos (AM)	1300033	1312486	Aldeia Indígena Xihopi
1300409	Barcelos (AM)	1300040	1310172	Aldeia Indígena Bandeira Branca
1300409	Barcelos (AM)	1300086	1312485	Aldeia Indígena Castanha (Rio Marari)
1300409	Barcelos (AM)	1300106	1311927	Aldeia Indígena Hemaripiwei
1300409	Barcelos (AM)	1300123	1311108	Aldeia Indígena Xiroxiropiú
1300409	Barcelos (AM)	1300133	1310891	Aldeia Indígena Kawani
1300409	Barcelos (AM)	1300146	1311390	Aldeia Indígena Monobi
1300409	Barcelos (AM)	1300151	1310411	Aldeia Indígena Pahana
1300409	Barcelos (AM)	1300155	1310970	Aldeia Indígena Novo Demini
1300409	Barcelos (AM)	1300163	1311752	Aldeia Indígena Maxapapi
1300409	Barcelos (AM)	1300182	1311568	Aldeia Indígena Koherepi
1300409	Barcelos (AM)	1300189	1311936	Comunidade Indígena Piloto
1300409	Barcelos (AM)	1300205	1310987	Aldeia Indígena Alapusi

Apêndice 1
Localidades indígenas, segundo os Municípios - Brasil - 2022

(continuação)

Município		Localidade Indígena		
Código	Nome	ID	Código	Nome
1300409	Barcelos (AM)	1300217	1310489	Aldeia Indígena Nova Jerusalém
1300409	Barcelos (AM)	1300230	1310447	Comunidade Indígena Cumaru
1300409	Barcelos (AM)	1300234	1312332	Aldeia Indígena Watorike
1300409	Barcelos (AM)	1300238	1310373	Aldeia Indígena Maxokapiu
1300409	Barcelos (AM)	1300247	1310782	Aldeia Indígena Waharu
1300409	Barcelos (AM)	1300278	1310843	Aldeia Indígena Lahaka
1300409	Barcelos (AM)	1300282	1312339	Aldeia Indígena Canafé
1300409	Barcelos (AM)	1300299	1312001	Aldeia Indígena Komixipiwei
1300409	Barcelos (AM)	1300309	1311968	Aldeia Indígena Cachoeira do Aracá
1300409	Barcelos (AM)	1300358	1310678	Aldeia Indígena Maracanã
1300409	Barcelos (AM)	1300406	1310808	Aldeia Indígena Ahima
1300409	Barcelos (AM)	1300423	1312085	Aldeia Indígena Raharabi
1300409	Barcelos (AM)	1300467	1310990	Aldeia Indígena Koyopi
1300409	Barcelos (AM)	1300482	1310756	Aldeia Indígena Cauburis
1300409	Barcelos (AM)	1300484	1312228	Aldeia Indígena Xerepiwei
1300409	Barcelos (AM)	1300531	1311124	Aldeia Indígena Carvoeiro
1300409	Barcelos (AM)	1300540	1310995	Comunidade Indígena Jaqueira
1300409	Barcelos (AM)	1300556	1310963	Aldeia Indígena Nova Canaã
1300409	Barcelos (AM)	1300624	1311070	Aldeia Indígena Xamani
1300409	Barcelos (AM)	1300643	1311112	Aldeia Indígena São Roque
1300409	Barcelos (AM)	1300670	1311725	Aldeia Indígena Tapera
1300409	Barcelos (AM)	1300674	1310941	Comunidade Indígena Tapiira
1300409	Barcelos (AM)	1300677	1311667	Aldeia Indígena Manapana
1300409	Barcelos (AM)	1300703	1312553	Aldeia Indígena São Francisco (Rio Urubaxi)
1300409	Barcelos (AM)	1300725	1310278	Comunidade Indígena do Patauá
1300409	Barcelos (AM)	1300743	1310335	Aldeia Indígena Terra Preta
1300409	Barcelos (AM)	1300745	1312112	Aldeia Indígena Kuhirapi
1300409	Barcelos (AM)	1300830	1310831	Aldeia Indígena Castanha 2 (Rio Marari)
1300409	Barcelos (AM)	1300834	1310274	Aldeia Indígena Acuaçu
1300409	Barcelos (AM)	1300840	1312460	Comunidade Indígena Nova Esperança (Lago das Pombas)
1300409	Barcelos (AM)	1300864	1310587	Aldeia Indígena Dom Pedro II
1300409	Barcelos (AM)	1300869	1311034	Aldeia Indígena Manacauaca
1300409	Barcelos (AM)	1300928	1312520	Aldeia Indígena Cujubim
1300409	Barcelos (AM)	1300929	1311407	Comunidade Indígena Lago das Pedras
1300409	Barcelos (AM)	1300936	1310725	Aldeia Indígena Floresta
1300409	Barcelos (AM)	1300973	1311272	Comunidade Indígena Jerusalém
1300409	Barcelos (AM)	1300989	1310107	Aldeia Indígena Romão
1300409	Barcelos (AM)	1301024	1312250	Aldeia Indígena Anauini
1300409	Barcelos (AM)	1301060	1310235	Comunidade Indígena São Joaquim
1300409	Barcelos (AM)	1301071	1310436	Comunidade Indígena Terra Nova
1300409	Barcelos (AM)	1301079	1311155	Aldeia Indígena Witobi (Rio Demini)
1300409	Barcelos (AM)	1301109	1310599	Aldeia Indígena Ilha de Nazaré
1300409	Barcelos (AM)	1301163	1310865	Comunidade Indígena Floresta
1300409	Barcelos (AM)	1301182	1311255	Aldeia Indígena Terra Alta
1300409	Barcelos (AM)	1301201	1312427	Comunidade Indígena Yawripi
1300409	Barcelos (AM)	1301322	1310652	Aldeia Indígena Maloquinha Buriti
1300409	Barcelos (AM)	1301331	1311653	Aldeia Indígena Ponte Quebrada
1300409	Barcelos (AM)	1301373	1311296	Comunidade Indígena Santa Helena
1300409	Barcelos (AM)	1301411	1311110	Comunidade Indígena São Luiz
1300409	Barcelos (AM)	1301422	1310953	Aldeia Indígena Ponta da Terra
1300409	Barcelos (AM)	1301470	1311769	Comunidade Indígena Vila Nunes

Apêndice 1
Localidades indígenas, segundo os Municípios - Brasil - 2022

(continuação)

Município		Localidade Indígena		
Código	Nome	ID	Código	Nome
1300409	Barcelos (AM)	1301519	1310220	Aldeia Indígena Santa Inês
1300409	Barcelos (AM)	1301524	1311643	Aldeia Indígena Bacabal
1300409	Barcelos (AM)	1301526	1311875	Comunidade Indígena Boa Vista
1300409	Barcelos (AM)	1301533	1310074	Aldeia Indígena Ilha do Maita
1300409	Barcelos (AM)	1301621	1310879	Comunidade Indígena Bela Vista
1300409	Barcelos (AM)	1301629	1312059	Aldeia Indígena Yawanapiwei
1300409	Barcelos (AM)	1301660	1310038	Comunidade Indígena Waomapi
1300409	Barcelos (AM)	1301855	1311224	Comunidade Indígena Tabatinga
1300409	Barcelos (AM)	1301965	1310658	Paraná do Manacauca
1300409	Barcelos (AM)	1302019	1312409	Lago Grande
1300409	Barcelos (AM)	1302136	1312368	Aldeia Indígena Rio Jurubaxi
1300409	Barcelos (AM)	1302182	1311864	Estrada do Eloi
1300409	Barcelos (AM)	1302196	1311623	Aldeia Indígena Vista Alegre
1300409	Barcelos (AM)	1302207	1311346	Comunidade Ribeirinha Nova Israel
1300409	Barcelos (AM)	1302226	1312370	Aldeia Indígena Lago do Barro
1300409	Barcelos (AM)	1302233	1311463	Comunidade Indígena Elesbão
1300409	Barcelos (AM)	1302240	1310066	Lago Inhanra
1300409	Barcelos (AM)	1302330	1310462	Sem Denominação do Rio Aracá
1300409	Barcelos (AM)	1302490	1311661	Aldeia Indígena Amahik
1300409	Barcelos (AM)	1302509	1311062	Comunidade Maraxibi
1300409	Barcelos (AM)	1302513	1311237	Aldeia Indígena Katanapiwei
1300409	Barcelos (AM)	1302534	1312369	Aldeia Indígena Kata Kata 2
1300409	Barcelos (AM)	1302542	1310039	Comunidade Bacuquara
1300409	Barcelos (AM)	1302543	1311205	Aldeia Indígena Pia U Rio Toototobi
1300409	Barcelos (AM)	1302544	1310764	Aldeia Indígena Balawau
1300409	Barcelos (AM)	1302545	1311916	Comunidade Daracua
1300409	Barcelos (AM)	1302585	1310036	Comunidade de Vila Nova
1300409	Barcelos (AM)	1302671	1310378	Aldeia Indígena Etewexibiwei
1300409	Barcelos (AM)	1302726	1312412	Aldeia Indígena Hwai Hwai Yamapii
1300409	Barcelos (AM)	1302727	1310207	Comunidade Ribeirinha Lago do Ataiana
1300409	Barcelos (AM)	1302731	1312124	Aldeia Indígena Samaúma
1300409	Barcelos (AM)	1302787	1310959	Comunidade Nova Vida
1300409	Barcelos (AM)	1302800	1312413	Aldeia Indígena Tapera do Caurés
1300409	Barcelos (AM)	1302804	1312503	Aldeia Indígena Ajuricaba
1300409	Barcelos (AM)	1302835	1310261	Aldeia Indígena São Francisco
1300409	Barcelos (AM)	1302894	1312286	Nossa Senhora de Nazaré
1300409	Barcelos (AM)	1303563	1311422	Nossa Senhora Aparecida
1300508	Barreirinha (AM)	1300032	1311044	Aldeia Indígena Molongotuba
1300508	Barreirinha (AM)	1300063	1312348	Aldeia Indígena Castanhal
1300508	Barreirinha (AM)	1300141	1311937	Aldeia Indígena Santa Vitória do Cuatá
1300508	Barreirinha (AM)	1300232	1310244	Aldeia Indígena Nova América
1300508	Barreirinha (AM)	1300349	1311678	Comunidade Indígena do Pirai
1300508	Barreirinha (AM)	1300359	1311663	Aldeia Indígena Umirituba
1300508	Barreirinha (AM)	1300361	1312506	Aldeia Indígena Fé em Deus
1300508	Barreirinha (AM)	1300371	1310986	Aldeia Indígena Araticum Novo
1300508	Barreirinha (AM)	1300399	1310470	Aldeia Indígena São José Novo
1300508	Barreirinha (AM)	1300452	1312185	Aldeia Indígena Nova Vida 2
1300508	Barreirinha (AM)	1300471	1311918	Comunidade Indígena do Ipiranga
1300508	Barreirinha (AM)	1300481	1312453	Aldeia Indígena Bem-Te-Vi
1300508	Barreirinha (AM)	1300507	1312018	Aldeia Indígena Sagrado Coração de Jesus 1
1300508	Barreirinha (AM)	1300588	1310284	Comunidade Indígena Samaúma

Apêndice 1
Localidades indígenas, segundo os Municípios - Brasil - 2022

(continuação)

Município		Localidade Indígena		
Código	Nome	ID	Código	Nome
1300508	Barreirinha (AM)	1300605	1311054	Comunidade Indígena Terra Preta
1300508	Barreirinha (AM)	1300619	1312400	Aldeia Indígena Nova União
1300508	Barreirinha (AM)	1300649	1311335	Aldeia Indígena Terra Nova
1300508	Barreirinha (AM)	1300652	1312488	Comunidade Ariau
1300508	Barreirinha (AM)	1300682	1312064	Aldeia Indígena Boa Fé (Igarapé Sapucaia Mirim)
1300508	Barreirinha (AM)	1300686	1311645	Comunidade Indígena do Pindobal
1300508	Barreirinha (AM)	1300700	1312002	Aldeia Indígena Nova Sateré
1300508	Barreirinha (AM)	1300751	1312260	Aldeia Indígena Boas Novas Mirim
1300508	Barreirinha (AM)	1300764	1311790	Aldeia Indígena Praia Dourada
1300508	Barreirinha (AM)	1300773	1311922	Comunidade Indígena Santo Antônio da Maloca
1300508	Barreirinha (AM)	1300777	1311119	Aldeia Indígena São Bento
1300508	Barreirinha (AM)	1300838	1311018	Aldeia Indígena Boa Vista
1300508	Barreirinha (AM)	1300873	1311985	Aldeia Indígena Guaranatuba
1300508	Barreirinha (AM)	1300875	1310234	Aldeia Indígena Nova Galileia 2
1300508	Barreirinha (AM)	1300952	1311253	Aldeia Indígena Nova Sateré 2
1300508	Barreirinha (AM)	1301009	1310171	Aldeia Indígena Santa Fé
1300508	Barreirinha (AM)	1301229	1311170	Aldeia Indígena Nova Liberdade
1300508	Barreirinha (AM)	1301267	1311767	Comunidade Indígena Mandabrasa
1300508	Barreirinha (AM)	1301316	1311807	Aldeia Indígena Monte Moriá
1300508	Barreirinha (AM)	1301337	1311303	Aldeia Indígena Vida Feliz
1300508	Barreirinha (AM)	1301464	1310638	Aldeia Indígena Nossa Senhora de Lourdes
1300508	Barreirinha (AM)	1301490	1310880	Aldeia Indígena Cajual 2
1300508	Barreirinha (AM)	1301497	1310245	Comunidade Divino Espirito Santo
1300508	Barreirinha (AM)	1301513	1312213	Comunidade Indígena Deus da Benção
1300508	Barreirinha (AM)	1301563	1311855	Aldeia Indígena Arauá
1300508	Barreirinha (AM)	1301597	1312098	Aldeia Indígena Nova Vida 1
1300508	Barreirinha (AM)	1301627	1310323	Aldeia Indígena Vila Batista
1300508	Barreirinha (AM)	1301665	1310060	Aldeia Indígena Sagrado Coração de Jesus 2
1300508	Barreirinha (AM)	1301788	1310592	Aldeia Indígena Sítio Prainha
1300508	Barreirinha (AM)	1301809	1310126	Comunidade São Raimundo
1300508	Barreirinha (AM)	1301930	1310433	Aldeia Indígena Santa Luzia
1300508	Barreirinha (AM)	1302010	1310590	Aldeia Indígena Castanhal 2
1300508	Barreirinha (AM)	1302037	1310381	Aldeia Indígena Miriti
1300508	Barreirinha (AM)	1302057	1312497	Aldeia Indígena Boa Visita / Aldeia Indígena Vida Feliz
1300508	Barreirinha (AM)	1302072	1311749	Comunidade Indígena São João
1300508	Barreirinha (AM)	1302103	1311882	Comunidade Indígena São Sebastião
1300508	Barreirinha (AM)	1302107	1310785	Comunidade Indígena Sítio Marinho / Aldeia Indígena Nova Vida 2
1300508	Barreirinha (AM)	1302123	1312464	Sem Denominação do Paraná do Ramos
1300508	Barreirinha (AM)	1302130	1312248	Aldeia Indígena Sapucaia Mirim 2
1300508	Barreirinha (AM)	1302180	1312050	Comunidade Indígena Sagrado
1300508	Barreirinha (AM)	1302209	1311447	Sem Denominação do Igarapé Sapucaia
1300508	Barreirinha (AM)	1302273	1310894	Comunidade Indígena Anésio Batista
1300508	Barreirinha (AM)	1302288	1310054	Sem Denominação do Igarapé Formiga
1300508	Barreirinha (AM)	1302293	1310114	Anhaguera
1300508	Barreirinha (AM)	1302321	1310339	Aldeia Indígena Vila Jabutituba
1300508	Barreirinha (AM)	1302327	1310835	Comunidade Indígena São Raimundo
1300508	Barreirinha (AM)	1302337	1311734	Comunidade Indígena Sítio Paraiso / Aldeia Indígena Ponta Alegre
1300508	Barreirinha (AM)	1302358	1310564	Comunidade Indígena Olho D'Água
1300508	Barreirinha (AM)	1302419	1310680	Aldeia Indígena Vila Miquilles
1300508	Barreirinha (AM)	1302466	1312461	Aldeia Indígena Limoal

Apêndice 1
Localidades indígenas, segundo os Municípios - Brasil - 2022

(continuação)

Município		Localidade Indígena		
Código	Nome	ID	Código	Nome
1300508	Barreirinha (AM)	1302478	1311912	Aldeia Indígena São Gabriel
1300508	Barreirinha (AM)	1302548	1310385	Comunidade Indígena Recanto da Ilha
1300508	Barreirinha (AM)	1302789	1310426	Comunidade Indígena Prosperidade
1300508	Barreirinha (AM)	1302811	1311469	Aldeia Indígena Ponta Alegre
1300508	Barreirinha (AM)	1305212	1310825	Aldeia Indígena Vila Cândida
1300607	Benjamin Constant (AM)	1300030	1310875	Aldeia Indígena Bom Intento
1300607	Benjamin Constant (AM)	1300031	1311919	Aldeia Indígena São Francisco
1300607	Benjamin Constant (AM)	1300034	1311799	Aldeia Indígena Porto Espiritual
1300607	Benjamin Constant (AM)	1300046	1310303	Aldeia Indígena São Leopoldo
1300607	Benjamin Constant (AM)	1300052	1312306	Aldeia Indígena Cidade Nova
1300607	Benjamin Constant (AM)	1300057	1310858	Aldeia Indigena Nova Aliança (TI Sururuá)
1300607	Benjamin Constant (AM)	1300072	1311251	Aldeia Indígena Guanabara 2 e 3
1300607	Benjamin Constant (AM)	1300083	1310292	Comunidade Indígena Prosperidade
1300607	Benjamin Constant (AM)	1300091	1311765	Aldeia Indígena Novo Porto Lima
1300607	Benjamin Constant (AM)	1300110	1310873	Aldeia Indígena São João de Veneza
1300607	Benjamin Constant (AM)	1300161	1310546	Aldeia Indígena Lauro Sodré
1300607	Benjamin Constant (AM)	1300216	1311090	Comunidade Indígena Nova Vida
1300607	Benjamin Constant (AM)	1300267	1311165	Aldeia Indígena São Luís
1300607	Benjamin Constant (AM)	1300297	1311412	Aldeia Indígena Nova Terra
1300607	Benjamin Constant (AM)	1300307	1311966	Aldeia Indígena Novo Oriente
1300607	Benjamin Constant (AM)	1300323	1312212	Comunidade Indígena de Santa Rita
1300607	Benjamin Constant (AM)	1300348	1311625	Aldeia Indígena Esperança do Solimões
1300607	Benjamin Constant (AM)	1300355	1310372	Aldeia Indígena Bom Pastor 1
1300607	Benjamin Constant (AM)	1300374	1312455	Aldeia Indígena Bom Intento 2
1300607	Benjamin Constant (AM)	1300446	1310093	Aldeia Indígena Tracoa
1300607	Benjamin Constant (AM)	1300519	1312404	Aldeia Indígena Hobana
1300607	Benjamin Constant (AM)	1300776	1310146	Aldeia Indígena Novo Paraíso
1300607	Benjamin Constant (AM)	1300806	1310554	Comunidade Indígena São Gabriel
1300607	Benjamin Constant (AM)	1300867	1311811	Comunidade Indígena Mato Grosso
1300607	Benjamin Constant (AM)	1300938	1310613	Aldeia Indígena São Sebastião
1300607	Benjamin Constant (AM)	1300978	1310984	Comunidade Indígena Novo São João
1300607	Benjamin Constant (AM)	1301085	1310156	Aldeia Indígena Cumaru Novo
1300607	Benjamin Constant (AM)	1301173	1310320	Comunidade Indígena São Miguel
1300607	Benjamin Constant (AM)	1301314	1312428	Aldeia Indígena Santa Maria
1300607	Benjamin Constant (AM)	1301372	1310004	Aldeia Indígena Boa Vista
1300607	Benjamin Constant (AM)	1301535	1311421	Aldeia Indígena Bom Caminho
1300607	Benjamin Constant (AM)	1301567	1311962	Aldeia Indígena São Francisco do Bom Intento
1300607	Benjamin Constant (AM)	1301581	1312006	Aldeia Indígena Santa Luzia
1300607	Benjamin Constant (AM)	1301767	1310692	Aldeia Indígena Bom Pastor 2
1300607	Benjamin Constant (AM)	1301953	1310016	Capacete
1300607	Benjamin Constant (AM)	1301973	1312141	Comunidade Indígena São Raimundo 3
1300607	Benjamin Constant (AM)	1302237	1311423	Rodovia Br 307
1300607	Benjamin Constant (AM)	1302303	1310795	Aldeia Indígena São Pedro de Veneza
1300607	Benjamin Constant (AM)	1302556	1312258	Comunidade Nova Uniao
1300607	Benjamin Constant (AM)	1302610	1311266	Isolados do Igarapé São José
1300607	Benjamin Constant (AM)	1302674	1310731	Isolados do Igarapé Lambança
1300607	Benjamin Constant (AM)	1302750	1311741	Aldeia Indígena Comunidade Nova Paulina
1300607	Benjamin Constant (AM)	1302825	1312419	Aldeia Indígena Feijoal
1300607	Benjamin Constant (AM)	1302850	1311609	Bom Jardim
1300607	Benjamin Constant (AM)	1302905	1312082	Aldeia Indígena Porto Cordeirinho
1300607	Benjamin Constant (AM)	1302953	1312186	Aldeia Indígena Filadélfia

Apêndice 1
Localidades indígenas, segundo os Municípios - Brasil - 2022

(continuação)

Município		Localidade Indígena		
Código	Nome	ID	Código	Nome
1300607	Benjamin Constant (AM)	1303084	1310266	Aldeia Indígena Nova Aliança
1300607	Benjamin Constant (AM)	1303301	1310268	Aldeia Indígena Santo Antônio
1300631	Beruri (AM)	1300240	1311800	Aldeia Indígena Vila Nova Itaboca
1300631	Beruri (AM)	1300259	1311706	Aldeia Indígena Santa Rita
1300631	Beruri (AM)	1300356	1310827	Aldeia Indígena São Raimundo do Lago Jenipapo
1300631	Beruri (AM)	1300403	1311066	Aldeia Indígena Deus é Amor
1300631	Beruri (AM)	1300442	1311578	Aldeia Indígena São Sebastião da Terra Vermelha
1300631	Beruri (AM)	1300493	1311730	Aldeia Indígena Boa Sorte
1300631	Beruri (AM)	1300555	1310588	Aldeia Indígena Kairuko
1300631	Beruri (AM)	1300634	1311582	Aldeia Indígena Macuã
1300631	Beruri (AM)	1300702	1312044	Aldeia Indígena Jamamadi
1300631	Beruri (AM)	1300741	1312129	Aldeia Indígena Itaboca
1300631	Beruri (AM)	1300858	1311249	Aldeia Indígena Terra Nova Itaboca
1300631	Beruri (AM)	1300921	1310141	Comunidade Indígena São Raimundo Nonato do Aimin
1300631	Beruri (AM)	1300979	1311254	Aldeia Indígena São Francisco do Chaviana
1300631	Beruri (AM)	1300984	1311948	Aldeia Indígena Nossa Senhora do Carmo do Lago do Jenipapo
1300631	Beruri (AM)	1301108	1311440	Aldeia Indígena Fortaleza
1300631	Beruri (AM)	1301129	1310869	Comunidade Indígena São Francisco Mura
1300631	Beruri (AM)	1301135	1311542	Comunidade Indígena São Francisco do Joari
1300631	Beruri (AM)	1301278	1312522	Comunidade Indígena Lago do Carro
1300631	Beruri (AM)	1301303	1312392	Aldeia Indígena Acury
1300631	Beruri (AM)	1301345	1310673	Comunidade Indígena Água Fria
1300631	Beruri (AM)	1301357	1312322	Comunidade Indígena Santa Maria do Frangulhão
1300631	Beruri (AM)	1301380	1312340	Aldeia Indígena Nossa Senhora de Guadalupe
1300631	Beruri (AM)	1301566	1312256	Comunidade Indígena Ribeirinha Margens de Beruri
1300631	Beruri (AM)	1301705	1310182	Aldeia Indígena São Sebastião
1300631	Beruri (AM)	1301845	1310046	Comunidade Indígena Beija-Flor
1300631	Beruri (AM)	1301874	1311198	Aldeia Indígena Terra Vermelha
1300631	Beruri (AM)	1301929	1310015	Aldeia Indígena Nossa Senhora de Fátima
1300631	Beruri (AM)	1301976	1310790	Aldeia Indígena Suuma
1300631	Beruri (AM)	1302062	1312154	Aldeia Indígena São Lazaro do Bacuri
1300631	Beruri (AM)	1302078	1311397	Comunidade Ribeirinha Igarapé do Ajara
1300631	Beruri (AM)	1302127	1310295	Sem Denominação do Igarapé do Repartimento
1300631	Beruri (AM)	1302143	1311306	Aldeia Indígena Suuma 3
1300631	Beruri (AM)	1302286	1310694	Aldeia Indígena Suuma 2
1300631	Beruri (AM)	1302311	1312074	Comunidade Ribeirinha Aruma
1300631	Beruri (AM)	1302328	1310424	Comunidade Ribeirinha Rio Paraná do Cacau
1300631	Beruri (AM)	1302357	1311988	Aldeia Indígena Lago do Suuma
1300631	Beruri (AM)	1302434	1312165	Aldeia Indígena Ngoganê Ya Entagunê
1300680	Boa Vista do Ramos (AM)	1300372	1311816	Comunidade Indígena do Aningá
1300680	Boa Vista do Ramos (AM)	1300570	1310362	Aldeia Indígena Vila São Tomé
1300680	Boa Vista do Ramos (AM)	1302132	1312356	Sem Denominação do Lago Preto
1300680	Boa Vista do Ramos (AM)	1302289	1312324	Aldeia Indígena Sagrado Coração de Jesus do Lago Preto
1300680	Boa Vista do Ramos (AM)	1302305	1310746	Comunidade Indígena Santo Antônio
1300706	Boca do Acre (AM)	1300119	1311051	Aldeia Indígena Camicuã
1300706	Boca do Acre (AM)	1300626	1312244	Aldeia Indígena Lurdes
1300706	Boca do Acre (AM)	1300964	1310412	Aldeia Indígena Iquirema
1300706	Boca do Acre (AM)	1301049	1311177	Aldeia Indígena Anajás
1300706	Boca do Acre (AM)	1301087	1311784	Aldeia Indígena Capanã
1300706	Boca do Acre (AM)	1301444	1310190	Aldeia Indígena São Paulino

Apêndice 1
Localidades indígenas, segundo os Municípios - Brasil - 2022

(continuação)

Município		Localidade Indígena		
Código	Nome	ID	Código	Nome
1300706	Boca do Acre (AM)	1301446	1310948	Aldeia Indígena Novo Oriente
1300706	Boca do Acre (AM)	1301491	1310982	Aldeia Indígena Yianaya
1300706	Boca do Acre (AM)	1301495	1311271	Aldeia Indígena Centrin
1300706	Boca do Acre (AM)	1301711	1312196	Aldeia Indígena Canto Escuro 2
1300706	Boca do Acre (AM)	1301750	1311691	Aldeia Indígena Katispero
1300706	Boca do Acre (AM)	1301856	1310664	Aldeia Indígena Chaparral Seringal Aripuanã
1300706	Boca do Acre (AM)	1301873	1311650	Aldeia Indígena Novo Aripuanã
1300706	Boca do Acre (AM)	1301877	1311559	Aldeia Indígena Camapan
1300706	Boca do Acre (AM)	1301881	1310407	Aldeia Indígena Maracaju
1300706	Boca do Acre (AM)	1301931	1311436	Aldeia Indígena Peixe Boi / Aldeia Indígena do Alfredo 2
1300706	Boca do Acre (AM)	1302077	1310408	Aldeia Indígena Alto Douro
1300706	Boca do Acre (AM)	1302158	1310359	Sem Donominação do Rio Caeté
1300706	Boca do Acre (AM)	1302185	1311852	Sem Denominação do Igarapé São Francisco
1300706	Boca do Acre (AM)	1302199	1310459	Sem Denominação do Alto Igarapé Floresta
1300706	Boca do Acre (AM)	1302206	1312269	Aldeia Indígena Praia Nova
1300706	Boca do Acre (AM)	1302248	1310384	Aldeia Indígena Boa Vista
1300706	Boca do Acre (AM)	1302249	1310272	Seringal Praia da Vaca
1300706	Boca do Acre (AM)	1302323	1310108	Praia Nova (Rio Purus)
1300706	Boca do Acre (AM)	1302422	1310196	Aldeia Indígena Centrin 2
1300706	Boca do Acre (AM)	1302427	1312140	Comunidade Indígena Val Paraiso
1300706	Boca do Acre (AM)	1302616	1311260	Aldeia Indígena Manhê
1300706	Boca do Acre (AM)	1302628	1312501	Aldeia Indígena Camapã
1300706	Boca do Acre (AM)	1302761	1312253	Aldeia Indígena Mari
1300706	Boca do Acre (AM)	1302802	1312361	Aldeia Indígena Praia Nova (Rio Purus)
1300805	Borba (AM)	1300045	1312183	Aldeia Indígena Mucajá
1300805	Borba (AM)	1300069	1311347	Aldeia Indígena Kwatá
1300805	Borba (AM)	1300075	1312164	Aldeia Indígena Vila Batista
1300805	Borba (AM)	1300113	1310966	Aldeia Indígena Fronteiras
1300805	Borba (AM)	1300150	1311063	Aldeia Indígena Arú
1300805	Borba (AM)	1300201	1312359	Aldeia Indígena Canumã
1300805	Borba (AM)	1300224	1312483	Aldeia Indígena Piranha
1300805	Borba (AM)	1300237	1310794	Aldeia Indígena Vila Nova do Rio Marinari
1300805	Borba (AM)	1300277	1311156	Aldeia Indígena Laranjal
1300805	Borba (AM)	1300314	1312326	Aldeia Indígena Vila Gulosa / Costa do Irari
1300805	Borba (AM)	1300330	1311218	Aldeia Indígena Sauru
1300805	Borba (AM)	1300412	1312089	Aldeia Indígena Varre Vento
1300805	Borba (AM)	1300421	1310432	Aldeia Indígena Sapucaia
1300805	Borba (AM)	1300426	1312011	Aldeia Indígena Juvenal
1300805	Borba (AM)	1300470	1311072	Aldeia Indígena Cobras
1300805	Borba (AM)	1300527	1310932	Aldeia Indígena Pajurá
1300805	Borba (AM)	1300539	1311549	Aldeia Indígena Limão
1300805	Borba (AM)	1300560	1311036	Aldeia Indígena São Pedro
1300805	Borba (AM)	1300569	1311343	Aldeia Indígena Niterói
1300805	Borba (AM)	1300618	1310492	Aldeia Indígena Santo Antônio
1300805	Borba (AM)	1300637	1310354	Aldeia Indígena Forno
1300805	Borba (AM)	1300654	1311222	Aldeia Indígena Terra Vermelha
1300805	Borba (AM)	1300671	1310651	Aldeia Indígena Sorval
1300805	Borba (AM)	1300672	1311713	Aldeia Indígena Mamiá
1300805	Borba (AM)	1300760	1312542	Vila Cacoal 2
1300805	Borba (AM)	1300768	1310504	Aldeia Indígena Meu Sonho
1300805	Borba (AM)	1300797	1311541	Aldeia Indígena Parawa

Apêndice 1
Localidades indígenas, segundo os Municípios - Brasil - 2022

(continuação)

Município		Localidade Indígena		
Código	Nome	ID	Código	Nome
1300805	Borba (AM)	1300820	1310767	Aldeia Indígena Maruim
1300805	Borba (AM)	1300860	1310940	Aldeia Indígena Terra Preta
1300805	Borba (AM)	1300901	1312091	Comunidade Indígena Cumate
1300805	Borba (AM)	1300920	1312187	Aldeia Indígena Sítio São Francisco Xavier
1300805	Borba (AM)	1300943	1310049	Aldeia Indígena Fé em Deus
1300805	Borba (AM)	1300993	1310375	Aldeia Indígena Jandaira
1300805	Borba (AM)	1301064	1312474	Aldeia Indígena Tapagem
1300805	Borba (AM)	1301150	1312371	Aldeia Indígena Jacaré
1300805	Borba (AM)	1301217	1311639	Aldeia Indígena Paranaquara
1300805	Borba (AM)	1301241	1312296	Aldeia Indígena Sítio Novo
1300805	Borba (AM)	1301245	1311191	Aldeia Indígena do Cunha
1300805	Borba (AM)	1301246	1311357	Aldeia Indígena Laguinho
1300805	Borba (AM)	1301288	1310474	Aldeia Indígena Vila Nova do Igapó Açu
1300805	Borba (AM)	1301291	1310307	Aldeia Indígena Jacundá
1300805	Borba (AM)	1301350	1311584	Aldeia Indígena São Domingos
1300805	Borba (AM)	1301448	1310649	Aldeia Indígena Mamoal
1300805	Borba (AM)	1301466	1310783	Aldeia Indígena Malocão
1300805	Borba (AM)	1301504	1310007	Aldeia Indígena Macambira
1300805	Borba (AM)	1301518	1311399	Aldeia Indígena Sítio da Silva Matos
1300805	Borba (AM)	1301530	1310008	Aldeia Indígena Nova Esperança
1300805	Borba (AM)	1301577	1311285	Aldeia Indígena Empresinha
1300805	Borba (AM)	1301598	1310366	Aldeia Indígena Fazenda Seis Irmãos
1300805	Borba (AM)	1301607	1311189	Aldeia Indígena Parmario
1300805	Borba (AM)	1301668	1312045	Aldeia Indígena Santa Terezinha
1300805	Borba (AM)	1301682	1311557	Aldeia Indígena Amargosa
1300805	Borba (AM)	1301741	1312120	Aldeia Indígena Sapucainha
1300805	Borba (AM)	1301791	1311781	Aldeia Indígena Igarapé do Caoera
1300805	Borba (AM)	1301793	1310999	Aldeia Indígena Piquiá
1300805	Borba (AM)	1301813	1311116	Aldeia Indígena Terra Nova
1300805	Borba (AM)	1301821	1310144	Aldeia Indígena Apuí
1300805	Borba (AM)	1301939	1311302	Comunidade Indígena Boca do Arary
1300805	Borba (AM)	1301966	1311955	Aldeia Indígena Arary / Aldeia Indígena do Lago do Arari
1300805	Borba (AM)	1301988	1311526	Aldeia Indígena do Escondido
1300805	Borba (AM)	1302025	1312408	Aldeia Indígena Kwata / Aldeia Indígena Tartaruguinha
1300805	Borba (AM)	1302026	1311821	Aldeia Indígena Micaela
1300805	Borba (AM)	1302027	1311185	Bom Jesus
1300805	Borba (AM)	1302047	1312500	Comunidade Indígena Niterói
1300805	Borba (AM)	1302092	1311115	Aldeia Indígena Jutaí
1300805	Borba (AM)	1302128	1311847	Sítio Cipó
1300805	Borba (AM)	1302178	1310557	Comunidade Indígena Costa do Arary
1300805	Borba (AM)	1302219	1311369	Comunidade Indígena Correia
1300805	Borba (AM)	1302239	1310988	Boa Hora
1300805	Borba (AM)	1302271	1312238	Comunidade Indígena Barra Mansa
1300805	Borba (AM)	1302287	1310325	Aldeia Indígena Deus é Pai
1300805	Borba (AM)	1302326	1311649	Comunidade Indígena Rio Igapó Açu
1300805	Borba (AM)	1302345	1312365	Aldeia Indígena Igapó Açu
1300805	Borba (AM)	1302350	1312325	Rancho Cigano Lago do Tucunaré
1300805	Borba (AM)	1302353	1311764	Aldeia Indígena São Francisco
1300805	Borba (AM)	1302367	1310237	Aldeia Indígena Tartaruguinha
1300805	Borba (AM)	1302373	1311910	Aldeia Indígena São Sebastão do Igarapé Tartaruga
1300805	Borba (AM)	1302375	1310797	Terreiro Santo Antônio

Apêndice 1
Localidades indígenas, segundo os Municípios - Brasil - 2022

(continuação)

Município		Localidade Indígena		
Código	Nome	ID	Código	Nome
1300805	Borba (AM)	1302408	1311751	Aldeia Indígena Kwata do Rio Canumã
1300805	Borba (AM)	1302444	1311088	Aldeia Indígena Kawa
1300805	Borba (AM)	1302510	1312494	Aldeia Indígena Cajoal
1300805	Borba (AM)	1302602	1312097	Aldeia Indígena Limão
1300805	Borba (AM)	1302769	1311770	Aldeia Indígena Cafezal
1300904	Canutama (AM)	1300203	1311456	Aldeia Indígena Banawa
1300904	Canutama (AM)	1301117	1310653	Aldeia Indígena Itaparana
1300904	Canutama (AM)	1301606	1312295	Aldeia Indígena Espírito Santo
1300904	Canutama (AM)	1301932	1312467	Aldeia Indígena Juma
1300904	Canutama (AM)	1302088	1311215	Aldeia Indígena Santo Antônio do Apituã
1300904	Canutama (AM)	1302378	1311698	Aldeia Indígena Monte Sião
1300904	Canutama (AM)	1302380	1311401	Aldeia Indígena Macacoã
1300904	Canutama (AM)	1302441	1310834	Isolados Katawixi
1300904	Canutama (AM)	1302713	1310200	Aldeia Indígena Itapá
1301001	Carauari (AM)	1300164	1311834	Aldeia Indígena Matatibem
1301001	Carauari (AM)	1300391	1311461	Aldeia Indígena Taquara
1301001	Carauari (AM)	1301088	1310352	Aldeia Indígena Boana
1301100	Careiro (AM)	1301048	1312037	Aldeia Indígena Piranha
1301100	Careiro (AM)	1301287	1312076	Sem Denominação do Ramal do 14
1301100	Careiro (AM)	1301367	1312122	Aldeia Indígena Nova Jerusalém
1301100	Careiro (AM)	1301406	1310822	Aldeia Indígena São Francisco
1301100	Careiro (AM)	1302046	1311766	Aldeia Indígena Itaboca
1301100	Careiro (AM)	1302164	1312389	Aldeia Indígena Marinheiro
1301100	Careiro (AM)	1302204	1310548	Aldeia Indígena Juma
1301100	Careiro (AM)	1302221	1311895	Sem Denominação do Lago do Maçarico
1301100	Careiro (AM)	1302279	1311729	Comunidade Indígena São Jose 1
1301100	Careiro (AM)	1302396	1310802	Sem Denominação do Rio Tapanã
1301100	Careiro (AM)	1302404	1312471	Aldeia Indígena Juma 2
1301100	Careiro (AM)	1302484	1311878	Aldeia Indígena Mamori
1301100	Careiro (AM)	1302508	1310895	Aldeia Indígena Lago do Cabeçudo
1301100	Careiro (AM)	1302981	1312065	Aldeia Indígena Nova Esperança
1301159	Careiro da Várzea (AM)	1300429	1312364	Comunidade Indígena Ribeirinha Monte Sinai
1301159	Careiro da Várzea (AM)	1300638	1312010	Comunidade Indígena Ribeirinha Vila Mamão
1301159	Careiro da Várzea (AM)	1300688	1310863	Aldeia Indígena Jutaí
1301159	Careiro da Várzea (AM)	1300787	1312374	Aldeia Indígena Mura Nova Galileia
1301159	Careiro da Várzea (AM)	1300996	1310330	Aldeia Indígena Mura Sissayma
1301159	Careiro da Várzea (AM)	1301093	1312478	Aldeia Indígena Mura Boa Vista
1301159	Careiro da Várzea (AM)	1301132	1310752	Aldeia Indígena Mura Mutukinha
1301159	Careiro da Várzea (AM)	1301261	1311718	Aldeia Indígena São José
1301159	Careiro da Várzea (AM)	1301369	1312470	Aldeia Indígena Mura Tukuna
1301159	Careiro da Várzea (AM)	1301458	1310791	Aldeia Indígena Mura Gavião
1301159	Careiro da Várzea (AM)	1301511	1311084	Comunidade Indígena do Divino
1301159	Careiro da Várzea (AM)	1301616	1312252	Aldeia Indígena Santo Antônio
1301159	Careiro da Várzea (AM)	1301762	1312414	Comunidade Indígena Vista Alegre
1301159	Careiro da Várzea (AM)	1302022	1311188	Comunidade Indígena Ribeirinha São José
1301159	Careiro da Várzea (AM)	1302076	1312434	Aldeia Indígena Mura Ponciano
1301159	Careiro da Várzea (AM)	1302163	1311192	Aldeia Indígena São Sebastião
1301159	Careiro da Várzea (AM)	1302310	1311497	Comunidade Indígena Ribeirinha Nossa Senhora da Conceição
1301159	Careiro da Várzea (AM)	1302352	1311160	Comunidade Indígena Ribeirinha Santa Ana
1301159	Careiro da Várzea (AM)	1302549	1310014	Aldeia Indígena Mura Jabuti

Apêndice 1
Localidades indígenas, segundo os Municípios - Brasil - 2022

(continuação)

Município		Localidade Indígena		
Código	Nome	ID	Código	Nome
1301159	Careiro da Várzea (AM)	1302564	1311405	Aldeia Indígena São João
1301159	Careiro da Várzea (AM)	1302667	1312022	Aldeia Indígena Ponciano
1301159	Careiro da Várzea (AM)	1302702	1311654	Aldeia Indígena Mura Jacaré
1301159	Careiro da Várzea (AM)	1302776	1311929	Aldeia Indígena Bom Futuro
1301209	Coari (AM)	1300196	1311471	Aldeia Indígena São José da Fortaleza
1301209	Coari (AM)	1300293	1312125	Aldeia Indígena São Sebastião do Patoá
1301209	Coari (AM)	1300308	1311506	Aldeia Indígena Vista Alegre do Samambaia
1301209	Coari (AM)	1300384	1312355	Aldeia Indígena São Sebastião da Liberdade
1301209	Coari (AM)	1300528	1312403	Comunidade Indígena Boa Esperança
1301209	Coari (AM)	1300577	1312380	Comunidade Indígena Vista Alegre
1301209	Coari (AM)	1300810	1310780	Aldeia Indígena Espírito Santo
1301209	Coari (AM)	1300898	1311904	Comunidade Indígena Nova Esperança (Ilha do Surubim)
1301209	Coari (AM)	1300918	1311920	Aldeia Indígena Santa Tereza do Pachiubal / Aranai
1301209	Coari (AM)	1300932	1311190	Comunidade Indígena Esperança 1
1301209	Coari (AM)	1301034	1310202	Aldeia Indígena São Miguel do Dururuá
1301209	Coari (AM)	1301056	1311264	Comunidade Indígena Nossa Senhora de Fátima
1301209	Coari (AM)	1301066	1312316	Aldeia Indígena Tibiam
1301209	Coari (AM)	1301102	1311746	Aldeia Indígena Nossa Senhora do Itaboca
1301209	Coari (AM)	1301119	1311031	Comunidade Indígena Nova Esperança do Jacamin
1301209	Coari (AM)	1301441	1311342	Comunidade Indígena Campina
1301209	Coari (AM)	1301553	1310893	Comunidade Indígena Xui
1301209	Coari (AM)	1301583	1310820	Comunidade Indígena Tipiema
1301209	Coari (AM)	1301591	1310983	Aldeia Indígena Arapari
1301209	Coari (AM)	1301613	1311359	Comunidade Indígena Esperança 2
1301209	Coari (AM)	1301626	1310847	Comunidade Indígena Tachi
1301209	Coari (AM)	1301675	1311307	Aldeia Indígena Monte Sião
1301209	Coari (AM)	1301798	1312447	Comunidade Indígena Jacitara
1301209	Coari (AM)	1301799	1311942	Aldeia Indígena Igapó Grande
1301209	Coari (AM)	1301808	1312492	Aldeia Indígena Boari
1301209	Coari (AM)	1301819	1311539	Comunidade Indígena Esperança 3
1301209	Coari (AM)	1301990	1311735	Comunidade Indígena Amanui
1301209	Coari (AM)	1302050	1311540	Sem Denominação do Igarapé do Joari
1301209	Coari (AM)	1302139	1310618	Aldeia Indígena São Francisco do Aranai
1301209	Coari (AM)	1302141	1311345	Comunidade Indígena Amanai do Jaduá
1301209	Coari (AM)	1302231	1310112	Aldeia Indígena São Joao do Lago do Genipapo
1301209	Coari (AM)	1302261	1312243	Aldeia Indígena São Francisco do Aporã
1301209	Coari (AM)	1302276	1310090	Aldeia Indígena São José do Dururá
1301209	Coari (AM)	1302385	1310003	Aldeia Indígena São Berto
1301209	Coari (AM)	1302389	1312142	Sem Denominação do Paraná do Mamiá
1301209	Coari (AM)	1302669	1311974	Comunidade Indígena Nazaro Reis
1301209	Coari (AM)	1302672	1312424	Aldeia Indígena São Sebastião
1301209	Coari (AM)	1302684	1312061	Aldeia Indígena Divino Espiríto Santo
1301209	Coari (AM)	1302729	1312161	Aldeia Indígena Cajuhiri Atravessado / Tupã
1301407	Eirunepé (AM)	1300243	1311388	Aldeia Indígena São Vicente
1301407	Eirunepé (AM)	1300301	1312321	Aldeia Indígena Igarapé Grande
1301407	Eirunepé (AM)	1300317	1311493	Aldeia Indígena Matrinchã
1301407	Eirunepé (AM)	1300334	1311502	Aldeia Indígena Barreiro
1301407	Eirunepé (AM)	1300354	1311565	Aldeia Indígena Beija-flor
1301407	Eirunepé (AM)	1300416	1311732	Aldeia Indígena Sossego
1301407	Eirunepé (AM)	1300458	1311721	Aldeia Indígena Santa Rita 1
1301407	Eirunepé (AM)	1300584	1311778	Aldeia Indígena Estirão

Apêndice 1
Localidades indígenas, segundo os Municípios - Brasil - 2022

(continuação)

Município		Localidade Indígena		
Código	Nome	ID	Código	Nome
1301407	Eirunepé (AM)	1300603	1311552	Aldeia Indígena Porto Velho
1301407	Eirunepé (AM)	1300653	1311658	Aldeia Indígena São João
1301407	Eirunepé (AM)	1300669	1311687	Aldeia Indígena Morada Nova
1301407	Eirunepé (AM)	1300690	1310674	Aldeia Indígena Degredo
1301407	Eirunepé (AM)	1300726	1310946	Aldeia Indígena Paraná
1301407	Eirunepé (AM)	1300770	1311408	Aldeia Indígena Boa Vista
1301407	Eirunepé (AM)	1300778	1312560	Aldeia Indígena Mawetek
1301407	Eirunepé (AM)	1300805	1312362	Aldeia Indígena Laguinho
1301407	Eirunepé (AM)	1300874	1311077	Aldeia Indígena Bola Terra Nova
1301407	Eirunepé (AM)	1300879	1310882	Aldeia Indígena Baú
1301407	Eirunepé (AM)	1301037	1310243	Aldeia Indígena Extrema
1301407	Eirunepé (AM)	1301055	1311980	Aldeia Indígena Felicidade
1301407	Eirunepé (AM)	1301146	1310363	Aldeia Indígena Igarapé do Cachorro
1301407	Eirunepé (AM)	1301253	1310916	Aldeia Indígena Torre da Lua
1301407	Eirunepé (AM)	1301271	1310745	Aldeia Indígena Santa Rita 2
1301407	Eirunepé (AM)	1301281	1310910	Aldeia Indígena Paraná Novo
1301407	Eirunepé (AM)	1301289	1311402	Aldeia Indígena Aprigio
1301407	Eirunepé (AM)	1301293	1312111	Aldeia Indígena Manduca
1301407	Eirunepé (AM)	1301352	1311433	Aldeia Indígena Mamori
1301407	Eirunepé (AM)	1301381	1312132	Aldeia Indígena Tracuá
1301407	Eirunepé (AM)	1301517	1310881	Aldeia Indígena Flecheira
1301407	Eirunepé (AM)	1301592	1310648	Aldeia Indígena Boca do Piranha
1301407	Eirunepé (AM)	1301918	1312157	Aldeia Indígena Pentecostes
1301407	Eirunepé (AM)	1301986	1311857	Aldeia Indígena Estrela do Norte
1301407	Eirunepé (AM)	1301989	1312270	Aldeia Indígena Cedro Acre / Aldeia Indígena Sem Denominação II Igarapé do Baú
1301407	Eirunepé (AM)	1302461	1310737	Aldeia Indígena Bola Velha
1301407	Eirunepé (AM)	1302482	1310770	Sem Denominação do Rio Juruá
1301407	Eirunepé (AM)	1302603	1312084	Aldeia Indígena Açaí
1301407	Eirunepé (AM)	1302632	1312476	Sem Denominação do Igarapé Sumaúma
1301407	Eirunepé (AM)	1302755	1310415	Sem Denominação do Igarapé Três Bocas
1301407	Eirunepé (AM)	1302768	1311740	Sem Denominação do Rio Itucumã
1301407	Eirunepé (AM)	1302790	1311213	Aldeia Indígena Terra Nova
1301506	Envira (AM)	1300026	1312003	Aldeia Indígena Macapá
1301506	Envira (AM)	1300176	1311274	Aldeia Indígena Aruianã
1301506	Envira (AM)	1300535	1310633	Aldeia Indígena Três Bocas / Triunfo
1301506	Envira (AM)	1300547	1312009	Aldeia Indígena Alegria
1301506	Envira (AM)	1300826	1311152	Aldeia Indígena Foz do Acuraua
1301506	Envira (AM)	1301515	1311259	Aldeia Indígena Kulina do Macapá
1301506	Envira (AM)	1301689	1311235	Aldeia Indígena Terra da Lontra
1301506	Envira (AM)	1302253	1311632	Comunidade Indígena Lago Dos Patos
1301506	Envira (AM)	1302559	1311670	Aldeia Indígena Cacau
1301605	Fonte Boa (AM)	1300023	1312539	Aldeia Indígena Mari Mari
1301605	Fonte Boa (AM)	1300100	1310184	Aldeia Indígena Monte Moriá
1301605	Fonte Boa (AM)	1300264	1310419	Aldeia Indígena São Francisco Do Buiucu Grande
1301605	Fonte Boa (AM)	1300270	1310523	Aldeia Indígena Boca do Mucura
1301605	Fonte Boa (AM)	1300303	1310944	Aldeia Indígena Santa União
1301605	Fonte Boa (AM)	1300352	1311328	Aldeia Indígena Acapuri de Cima
1301605	Fonte Boa (AM)	1300396	1310332	Aldeia Indígena Glória
1301605	Fonte Boa (AM)	1300469	1312015	Comunidade Indígena Felicidade
1301605	Fonte Boa (AM)	1300498	1311859	Aldeia Indígena Santa Rita do Badejo

Apêndice 1
Localidades indígenas, segundo os Municípios - Brasil - 2022

(continuação)

Município		Localidade Indígena		
Código	Nome	ID	Código	Nome
1301605	Fonte Boa (AM)	1300590	1310724	Aldeia Indígena São Sebastião
1301605	Fonte Boa (AM)	1300597	1310460	Aldeia Indígena Moura
1301605	Fonte Boa (AM)	1300621	1310928	Aldeia Indígena Meneruá
1301605	Fonte Boa (AM)	1300707	1310836	Aldeia Indígena Boa Vista do Capote
1301605	Fonte Boa (AM)	1300713	1310124	Aldeia Indígena Manguari
1301605	Fonte Boa (AM)	1300735	1311856	Aldeia Indígena São Francisco do Mamupina
1301605	Fonte Boa (AM)	1300753	1310715	Aldeia Indígena do Triunfo
1301605	Fonte Boa (AM)	1300827	1310846	Aldeia Indígena Ati Paraná
1301605	Fonte Boa (AM)	1300906	1310377	Aldeia Indígena Itaboca
1301605	Fonte Boa (AM)	1300909	1311843	Aldeia Indígena Comunidade Mineruá
1301605	Fonte Boa (AM)	1300980	1312490	Aldeia Indígena do Breu
1301605	Fonte Boa (AM)	1301196	1311300	Aldeia Indígena Baixo das Araras
1301605	Fonte Boa (AM)	1301215	1310279	Aldeia Indígena Mineruazinho
1301605	Fonte Boa (AM)	1301257	1310340	Aldeia Indígena Meneruá Grande
1301605	Fonte Boa (AM)	1301326	1311789	Aldeia Indígena Pacú
1301605	Fonte Boa (AM)	1301344	1311680	Aldeia Indígena Paozal
1301605	Fonte Boa (AM)	1301450	1310140	Aldeia Indígena Mari Mari 4
1301605	Fonte Boa (AM)	1301478	1311780	Aldeia Indígena Monte Orebe
1301605	Fonte Boa (AM)	1301496	1311102	Comunidade Indígena do Buiucu
1301605	Fonte Boa (AM)	1301634	1310513	Aldeia Indígena Mororó
1301605	Fonte Boa (AM)	1301640	1312239	Comunidade Indígena Ponta Ipiranga
1301605	Fonte Boa (AM)	1301686	1311410	Comunidade Indígena Santa Luzia
1301605	Fonte Boa (AM)	1301771	1310127	Aldeia Indígena Cruzeiro
1301605	Fonte Boa (AM)	1301858	1312555	Aldeia Indígena Nova Esperança
1301605	Fonte Boa (AM)	1301872	1312438	Aldeia Indígena Porto Aves
1301605	Fonte Boa (AM)	1301882	1310291	Comunidade Indígena Boa Fé da Boca da Ressaca
1301605	Fonte Boa (AM)	1301892	1310098	Aldeia Indígena Mamupina do Greff
1301605	Fonte Boa (AM)	1301901	1310900	Comunidade Indígena Jardim do Alah
1301605	Fonte Boa (AM)	1301910	1311494	Aldeia Indígena Novo Paraíso
1301605	Fonte Boa (AM)	1301950	1312528	Aldeia Indígena Mucura
1301605	Fonte Boa (AM)	1301996	1311786	Aldeia Indígena Síria
1301605	Fonte Boa (AM)	1302056	1312533	Aldeia Indígena São Sebastiao do Cedro
1301605	Fonte Boa (AM)	1302110	1311181	Aldeia Indígena Nova Jerusalém
1301605	Fonte Boa (AM)	1302202	1311332	Aldeia Indígena Acapuri do Meio
1301605	Fonte Boa (AM)	1302470	1311171	Aldeia Indígena Santa Fé
1301605	Fonte Boa (AM)	1302497	1310591	Comunidade Indígena Acari
1301605	Fonte Boa (AM)	1302592	1311819	Aldeia Indígena Martião
1301605	Fonte Boa (AM)	1302629	1312465	Comunidade Indígena Deus é Pai
1301605	Fonte Boa (AM)	1302661	1311711	Aldeia Indígena Bom Jesus
1301605	Fonte Boa (AM)	1302725	1311905	Aldeia Indígena São Raimundo
1301605	Fonte Boa (AM)	1302730	1312092	Aldeia Indígena Batalha de Baixo
1301605	Fonte Boa (AM)	1302752	1310387	Comunidade do Tacanal
1301605	Fonte Boa (AM)	1302762	1311531	Aldeia Indígena Santa Tereza
1301605	Fonte Boa (AM)	1302778	1312551	Aldeia Indígena Monte Carlos
1301605	Fonte Boa (AM)	1305347	1312568	Bairro Deca
1301605	Fonte Boa (AM)	1305349	1312569	Bairro Mãe Creuza
1301605	Fonte Boa (AM)	1305351	1312571	Estrada da Baré
1301704	Humaitá (AM)	1300065	1310621	Aldeia Indígena Marmelos 3
1301704	Humaitá (AM)	1300066	1311689	Aldeia Indígena Marmelos Ytiguihu
1301704	Humaitá (AM)	1300070	1312267	Aldeia Indígena Kacaia Pirahã
1301704	Humaitá (AM)	1300253	1312521	Aldeia Indígena Forquilha Grande

Apêndice 1
Localidades indígenas, segundo os Municípios - Brasil - 2022

(continuação)

Município		Localidade Indígena		
Código	Nome	ID	Código	Nome
1301704	Humaitá (AM)	1300367	1310751	Aldeia Indígena Parintintin / Traíra
1301704	Humaitá (AM)	1300440	1311085	Aldeia Indígena Parintintin Lago Pupunhas
1301704	Humaitá (AM)	1300489	1311367	Aldeia Indígena Piquiá
1301704	Humaitá (AM)	1300740	1312235	Aldeia Indígena Pedral Pagão
1301704	Humaitá (AM)	1300761	1311451	Aldeia Indígena Dudu
1301704	Humaitá (AM)	1300845	1310195	Aldeia Indígena Tenharim
1301704	Humaitá (AM)	1300977	1310811	Aldeia Indígena Canavial
1301704	Humaitá (AM)	1301021	1311248	Aldeia Indígena Parintintin / Traíra / Maici Mirim
1301704	Humaitá (AM)	1301027	1310347	Aldeia Indígena Pereira
1301704	Humaitá (AM)	1301099	1311671	Aldeia Indígena Juí
1301704	Humaitá (AM)	1301167	1312473	Aldeia Indígena Castanhal Taperi Queimado Diaguadira
1301704	Humaitá (AM)	1301168	1310623	Aldeia Indígena Preciosa
1301704	Humaitá (AM)	1301192	1311414	Comunidade Indígena Jacundá do Lago do Urupiara
1301704	Humaitá (AM)	1301295	1311709	Aldeia Indígena Fortaleza
1301704	Humaitá (AM)	1301298	1311078	Aldeia Indígena Maracajá
1301704	Humaitá (AM)	1301306	1312313	Aldeia Indígena Estirão Grande Tenharim
1301704	Humaitá (AM)	1301311	1310152	Comunidade Indígena do Escondido
1301704	Humaitá (AM)	1301702	1312475	Comunidade Indígena Baixo Grande
1301704	Humaitá (AM)	1301723	1311315	Aldeia Indígena Barrigudo
1301704	Humaitá (AM)	1301823	1312093	Comunidade Indígena Vista Alegre dos Marmelos
1301704	Humaitá (AM)	1301981	1310965	Aldeia Indígena Kwaiari / Aldeia Indígena Jiahoy
1301704	Humaitá (AM)	1302003	1310656	Aldeia Indígena São Raimundo
1301704	Humaitá (AM)	1302179	1311831	Sem Denominação do Lago das Pupunhas
1301704	Humaitá (AM)	1302217	1311173	Comunidade Indígena Paraisinho
1301704	Humaitá (AM)	1302227	1310135	Aldeia Indígena Namor
1301704	Humaitá (AM)	1302308	1310221	Comunidade Indígena Ribeirinha Malvina / Espiríto Santo
1301704	Humaitá (AM)	1302320	1311294	Aldeia Indígena Paraná Pukahu
1301704	Humaitá (AM)	1302433	1310907	Aldeia Indígena Povo Diarroi
1301704	Humaitá (AM)	1302531	1312135	Aldeia Indígena Kacaia
1301704	Humaitá (AM)	1302588	1311333	Aldeia Indígena Flechal
1301704	Humaitá (AM)	1302600	1310350	Aldeia Indígena Santa Cruz
1301704	Humaitá (AM)	1302605	1310773	Aldeia Indígena Nova Morada
1301704	Humaitá (AM)	1302693	1311319	Aldeia Indígena Kaotá
1301704	Humaitá (AM)	1302714	1310393	Aldeia Indígena Panorama
1301704	Humaitá (AM)	1302745	1311033	Aldeia Indígena Cujubim
1301803	Ipixuna (AM)	1300037	1311569	Aldeia Indígena Jari
1301803	Ipixuna (AM)	1300226	1310718	Aldeia Indígena Penedo
1301803	Ipixuna (AM)	1300280	1310886	Aldeia Indígena Boa Vista
1301803	Ipixuna (AM)	1300288	1312078	Aldeia Indígena Valparaíso
1301803	Ipixuna (AM)	1300494	1310677	Aldeia Indígena Salina
1301803	Ipixuna (AM)	1300501	1310821	Aldeia Indígena Poeira
1301803	Ipixuna (AM)	1300615	1311400	Aldeia Indígena Tiquara
1301803	Ipixuna (AM)	1301276	1312463	Aldeia Indígena Morada Nova
1301803	Ipixuna (AM)	1301489	1310870	Aldeia Indígena Reconquista
1301803	Ipixuna (AM)	1302014	1311604	Aldeia Indígena Quatro Bocas
1301803	Ipixuna (AM)	1302091	1311665	Aldeia Indígena Muguba
1301803	Ipixuna (AM)	1302225	1311364	Comunidade Indígena Japão
1301803	Ipixuna (AM)	1302313	1310037	Aldeia Indígena Penedo Tucandeira
1301803	Ipixuna (AM)	1302452	1310449	Aldeia Indígena Santa Catarina
1301852	Iranduba (AM)	1300667	1310033	Comunidade Indígena Sahu Apé
1301852	Iranduba (AM)	1300876	1312255	Comunidade Indígena Santo Antônio

Apêndice 1
Localidades indígenas, segundo os Municípios - Brasil - 2022

(continuação)

Município		Localidade Indígena		
Código	Nome	ID	Código	Nome
1301852	Iranduba (AM)	1300922	1312523	Comunidade Indígena Ribeirinha Vila Nova
1301852	Iranduba (AM)	1301250	1310312	Comunidade Indígena Cacau Pireira
1301852	Iranduba (AM)	1301500	1310198	Aldeia Indígena São Thomé
1301852	Iranduba (AM)	1301649	1312530	Aldeia Indígena Ramal Serra Baixa
1301852	Iranduba (AM)	1301749	1311889	Aldeia Indígena Lago do Santo Antônio
1301852	Iranduba (AM)	1301794	1311261	Comunidade Indígena Catalão
1301902	Itacoatiara (AM)	1301118	1312395	Comunidade Indígena Aparecida
1301902	Itacoatiara (AM)	1301236	1311613	Aldeia Indígena Santa Maria
1301902	Itacoatiara (AM)	1301393	1311575	Comunidade Indígena Nossa Senhora do Perpétuo Socorro
1301902	Itacoatiara (AM)	1301475	1310341	Sem Denominação do Rio Paraná do Limão
1301902	Itacoatiara (AM)	1301505	1310088	Aldeia Indígena Correnteza
1301902	Itacoatiara (AM)	1301570	1311602	Aldeia Indígena Jasanan
1301902	Itacoatiara (AM)	1301582	1310810	Aldeia Indígena Santa Maria Taboca
1301902	Itacoatiara (AM)	1301584	1311362	Aldeia Indígena Vila 6 de Janeiro
1301902	Itacoatiara (AM)	1301728	1310396	Comunidade Indígena Nova Cana
1301902	Itacoatiara (AM)	1301738	1312200	Comunidade Indígena Santana
1301902	Itacoatiara (AM)	1301782	1311719	Aldeia Indígena São José do Piquiá
1301902	Itacoatiara (AM)	1301869	1310486	Aldeia Indígena Novo Remanso
1301902	Itacoatiara (AM)	1301909	1310742	Aldeia Indígena Taboca
1301902	Itacoatiara (AM)	1301913	1312394	Comunidade Indígena São Luis
1301902	Itacoatiara (AM)	1301948	1311406	Comunidade Indígena Bom Jardim
1301902	Itacoatiara (AM)	1301983	1312550	Aldeia Indígena Terra Preta
1301902	Itacoatiara (AM)	1302138	1311944	Sem Denominação do Igarapé do Camorim Grande
1301902	Itacoatiara (AM)	1302192	1311527	Aldeia Indígena Nova Vida
1301902	Itacoatiara (AM)	1302256	1310572	Aldeia Indígena Aldeia Maquira
1301902	Itacoatiara (AM)	1302316	1310150	Aldeia Indígena Bela Vista-Makira
1301902	Itacoatiara (AM)	1302356	1310131	Comunidade Indígena São Jose das Pedras
1301902	Itacoatiara (AM)	1302374	1311295	Aldeia Indígena São José 2
1301902	Itacoatiara (AM)	1302388	1310634	Comunidade Indígena Viva Bem
1301902	Itacoatiara (AM)	1302410	1311479	Aldeia Indígena Nova Jerusalém
1301902	Itacoatiara (AM)	1302414	1312147	Aldeia Indígena Taboca 2
1301902	Itacoatiara (AM)	1302474	1310464	Aldeia Indígena São José / Nova União
1301902	Itacoatiara (AM)	1302739	1310041	Aldeia Indígena Samaumeira
1301902	Itacoatiara (AM)	1302741	1310954	Comunidade Indígena Muiracupuzinho
1301902	Itacoatiara (AM)	1302747	1311311	Sem Denominação do Rio Urubu
1301951	Itamarati (AM)	1300042	1310698	Aldeia Indígena Morada Nova
1301951	Itamarati (AM)	1300051	1312443	Aldeia Indígena Boiador
1301951	Itamarati (AM)	1300092	1312203	Aldeia Indígena Itaúba
1301951	Itamarati (AM)	1300183	1310029	Aldeia Indígena Delícia
1301951	Itamarati (AM)	1300188	1312019	Aldeia Indígena Flexal
1301951	Itamarati (AM)	1300197	1312281	Aldeia Indígena Paraíso
1301951	Itamarati (AM)	1300294	1311723	Aldeia Indígena Santa Luzia
1301951	Itamarati (AM)	1300310	1312278	Aldeia Indígena Nova Morada Patauá
1301951	Itamarati (AM)	1300357	1312062	Aldeia Indígena Terra Nova
1301951	Itamarati (AM)	1300385	1310478	Aldeia Indígena São João
1301951	Itamarati (AM)	1301242	1312284	Comunidade Indígena Dejedar
1301951	Itamarati (AM)	1301521	1311389	Aldeia Indígena Maroca
1301951	Itamarati (AM)	1302229	1311817	Seringal Soriano 2
1301951	Itamarati (AM)	1302557	1312514	Aldeia Indígena Patuá
1301951	Itamarati (AM)	1302568	1311841	Aldeia Indígena Gaviãozinho
1302108	Japurá (AM)	1300017	1312191	Aldeia Indígena São José do Apaporis

Apêndice 1
Localidades indígenas, segundo os Municípios - Brasil - 2022

(continuação)

Município		Localidade Indígena		
Código	Nome	ID	Código	Nome
1302108	Japurá (AM)	1300116	1312309	Aldeia Indígena São Joaquim
1302108	Japurá (AM)	1300269	1311012	Bairro Marapari
1302108	Japurá (AM)	1300292	1310079	Aldeia Indígena Jutaí
1302108	Japurá (AM)	1300433	1310287	Aldeia Indígena Jeremias
1302108	Japurá (AM)	1300492	1310331	Aldeia Indígena Vila José Mormes
1302108	Japurá (AM)	1300542	1311917	Aldeia Indígena Nova Canaã
1302108	Japurá (AM)	1300548	1312273	Comunidade Indígena Boa Vista do Curimatã
1302108	Japurá (AM)	1300892	1310643	Aldeia Indígena Miriti
1302108	Japurá (AM)	1300967	1311585	Aldeia Indígena Deus Proverá
1302108	Japurá (AM)	1301365	1312103	Aldeia Indígena Cachoeira do Andorinha
1302108	Japurá (AM)	1301899	1312337	Comunidade Indígena Jerusalém
1302108	Japurá (AM)	1302007	1312075	Comunidade Indígena Morro de Acutiwaia
1302108	Japurá (AM)	1302013	1310755	Comunidade Indígena Ribeirinha Porto Alegria
1302108	Japurá (AM)	1302055	1310019	Aldeia Indígena Vila Brasil
1302108	Japurá (AM)	1302296	1312320	Comunidade Indígena São Cristovão
1302108	Japurá (AM)	1302340	1311608	Aldeia Indígena Dessano
1302108	Japurá (AM)	1302368	1311508	Sem Denominação do Rio Apoporis
1302108	Japurá (AM)	1302465	1310028	Aldeia Indígena Nova Esperança
1302108	Japurá (AM)	1302806	1311121	Aldeia Indígena Abacatal
1302108	Japurá (AM)	1303697	1310614	Bairro Chico Vieira
1302108	Japurá (AM)	1305157	1310130	Dona Depe
1302108	Japurá (AM)	1305247	1311361	Sem Denominação Japurá
1302108	Japurá (AM)	1305350	1312570	Comunidade Indígena Mapari
1302207	Juruá (AM)	1300099	1312343	Aldeia Indígena Pauipixuna
1302207	Juruá (AM)	1300843	1312421	Aldeia Indígena Estação
1302207	Juruá (AM)	1300995	1312176	Aldeia Indígena Maapiranga
1302207	Juruá (AM)	1301029	1312462	Aldeia Indígena Boca do Paupixuna
1302207	Juruá (AM)	1301110	1310446	Comunidade Indígena Samaúma
1302207	Juruá (AM)	1301197	1310119	Aldeia Indígena Extrema
1302207	Juruá (AM)	1301562	1310481	Aldeia Indígena Lago Preto
1302207	Juruá (AM)	1301830	1310816	Comunidade Indígena Cumaru
1302207	Juruá (AM)	1301851	1310544	Aldeia Indígena Kampina
1302207	Juruá (AM)	1301871	1310818	Aldeia Indígena Beiradão
1302207	Juruá (AM)	1302133	1311130	Aldeia Indígena Marupá
1302207	Juruá (AM)	1302290	1311908	Aldeia Indígena Morada Nova / Aldeia Indígena Cleusa
1302207	Juruá (AM)	1302476	1311380	Aldeia Indígena São Jose do Batalha
1302207	Juruá (AM)	1302481	1310926	Comunidade Indígena Boa Sorte
1302207	Juruá (AM)	1302562	1311576	Aldeia Indígena Jacaré
1302207	Juruá (AM)	1302708	1311954	Aldeia Indígena Tucumã
1302207	Juruá (AM)	1302721	1310211	Aldeia Indígena Açaisal
1302207	Juruá (AM)	1302724	1311616	Aldeia Indígena Japiim/Kamaru
1302306	Jutaí (AM)	1300012	1311245	Aldeia Indígena Bugaio
1302306	Jutaí (AM)	1300016	1311299	Aldeia Indígena Santa Fé
1302306	Jutaí (AM)	1300025	1311434	Aldeia Indígena do Urutubinha
1302306	Jutaí (AM)	1300061	1311880	Aldeia Indígena Gato Novo
1302306	Jutaí (AM)	1300084	1310247	Aldeia Indígena Boa Vista
1302306	Jutaí (AM)	1300122	1310829	Comunidade Indígena Queimada Nova
1302306	Jutaí (AM)	1300127	1312385	Aldeia Indígena Novo Progresso
1302306	Jutaí (AM)	1300185	1310483	Aldeia Indígena Bacabal
1302306	Jutaí (AM)	1300329	1310918	Aldeia Indígena São Francisco da Ressaca Grande
1302306	Jutaí (AM)	1300397	1311011	Aldeia Indígena Batedor

Apêndice 1
Localidades indígenas, segundo os Municípios - Brasil - 2022

(continuação)

Município		Localidade Indígena		
Código	Nome	ID	Código	Nome
1302306	Jutaí (AM)	1300401	1311934	Aldeia Indígena Bacuri
1302306	Jutaí (AM)	1300524	1311427	Aldeia Indígena Cajual
1302306	Jutaí (AM)	1300534	1311995	Aldeia Indígena Santa Luzia do Carirú
1302306	Jutaí (AM)	1300580	1311771	Aldeia Indígena Sororoca
1302306	Jutaí (AM)	1300607	1312163	Aldeia Indígena Inglaterra
1302306	Jutaí (AM)	1300723	1311071	Aldeia Indígena Igarapé Preto
1302306	Jutaí (AM)	1300784	1310522	Aldeia Indígena São Cristovão
1302306	Jutaí (AM)	1300793	1310838	Aldeia Indígena São Raimundo de Servalho (Rio Solimões)
1302306	Jutaí (AM)	1300811	1311459	Aldeia Indígena São Raimundo
1302306	Jutaí (AM)	1300847	1311957	Aldeia Indígena Novo Paraíso
1302306	Jutaí (AM)	1300960	1312529	Comunidade Indígena Torre da Redenção
1302306	Jutaí (AM)	1301016	1310842	Aldeia Indígena Guariba
1302306	Jutaí (AM)	1301025	1312498	Aldeia Indígena Nossa Senhora da Saúde
1302306	Jutaí (AM)	1301115	1310388	Aldeia Indígena São Francisco do Xibeco
1302306	Jutaí (AM)	1301144	1312086	Aldeia Indígena Espírito Santo de Baixo
1302306	Jutaí (AM)	1301189	1312241	Aldeia Indígena São Francisco do Sevalho
1302306	Jutaí (AM)	1301202	1311603	Aldeia Indígena Três Bocas
1302306	Jutaí (AM)	1301312	1311587	Comunidade Indígena São Raimundo do Curupira
1302306	Jutaí (AM)	1301612	1310931	Comunidade Indígena Caruará
1302306	Jutaí (AM)	1301714	1311823	Aldeia Indígena Bom Jesus do Tarará
1302306	Jutaí (AM)	1301729	1311028	Comunidade Indígena Copecu
1302306	Jutaí (AM)	1301807	1311137	Aldeia Indígena Santa Helena
1302306	Jutaí (AM)	1301854	1312172	Comunidade Indígena Bela Vista do Tararazinho
1302306	Jutaí (AM)	1301985	1311490	Aldeia Indígena Estação
1302306	Jutaí (AM)	1302001	1311798	Aldeia Indígena Porto Alegre
1302306	Jutaí (AM)	1302211	1311483	Aldeia Indígena Amarandubinha
1302306	Jutaí (AM)	1302244	1311610	Aldeia Indígena Limoeiro
1302306	Jutaí (AM)	1302254	1310056	Aldeia Indígena Salsa
1302306	Jutaí (AM)	1302280	1312223	Aldeia Indígena Nova Esperança
1302306	Jutaí (AM)	1302342	1311151	Aldeia Indígena Boca do Biá
1302306	Jutaí (AM)	1302443	1310830	Aldeia Indígena Jarinal
1302306	Jutaí (AM)	1302450	1310503	Isolados do Igarapé Nauá
1302306	Jutaí (AM)	1302469	1312446	Aldeia Indígena Ariramba
1302306	Jutaí (AM)	1302499	1311668	Aldeia Indígena São Luiz
1302306	Jutaí (AM)	1302518	1310369	Aldeia Indígena Espirito Santo de Cima
1302306	Jutaí (AM)	1302527	1311774	Isolados do Rio Boia / Rio Curuena
1302306	Jutaí (AM)	1302590	1311489	Aldeia Indígena Marauá
1302306	Jutaí (AM)	1302663	1312442	Aldeia Indígena Arumã
1302306	Jutaí (AM)	1302696	1310327	Aldeia Indígena Castanhal
1302306	Jutaí (AM)	1302711	1310814	Aldeia Indígena Porto Antunes
1302306	Jutaí (AM)	1302746	1311511	Aldeia Indígena Sampaio
1302306	Jutaí (AM)	1302795	1312150	Aldeia Indígena Janela
1302405	Lábrea (AM)	1300229	1312038	Aldeia Indígena Nova Fortaleza
1302405	Lábrea (AM)	1300246	1311089	Aldeia Indígena Crispim
1302405	Lábrea (AM)	1300306	1312226	Aldeia Indígena Santa Rita
1302405	Lábrea (AM)	1300320	1310978	Aldeia Indígena Nova Morada
1302405	Lábrea (AM)	1300411	1311074	Aldeia Indígena Boa Vista
1302405	Lábrea (AM)	1300431	1311558	Aldeia Indígena Morada Nova
1302405	Lábrea (AM)	1300518	1311019	Aldeia Indígena Extrema
1302405	Lábrea (AM)	1300523	1311747	Aldeia Indígena Ilha da Onça
1302405	Lábrea (AM)	1300533	1310803	Aldeia Indígena Japiim

Apêndice 1
Localidades indígenas, segundo os Municípios - Brasil - 2022

(continuação)

Município		Localidade Indígena		
Código	Nome	ID	Código	Nome
1302405	Lábrea (AM)	1300541	1311418	Aldeia Indígena Buriti
1302405	Lábrea (AM)	1300611	1311129	Aldeia Indígena São Clemente
1302405	Lábrea (AM)	1300633	1310884	Aldeia Indígena Novo Paraíso
1302405	Lábrea (AM)	1300718	1310438	Aldeia Indígena Capurana
1302405	Lábrea (AM)	1300733	1310507	Aldeia Indígena Cujubim
1302405	Lábrea (AM)	1300757	1311849	Aldeia Indígena São Pedro
1302405	Lábrea (AM)	1300779	1310679	Aldeia Indígena Sisibú
1302405	Lábrea (AM)	1300809	1310627	Aldeia Indígena Casa Nova
1302405	Lábrea (AM)	1300819	1310994	Aldeia Indígena Saubinha
1302405	Lábrea (AM)	1300824	1310423	Aldeia Indígena Caititu
1302405	Lábrea (AM)	1300839	1310697	Aldeia Indígena Vitória
1302405	Lábrea (AM)	1300844	1311903	Aldeia Indígena Irmã Cleusa
1302405	Lábrea (AM)	1300848	1311870	Aldeia Indígena Itacuapé
1302405	Lábrea (AM)	1300849	1312246	Aldeia Indígena Uida
1302405	Lábrea (AM)	1300851	1310050	Aldeia Indígena São Francisco
1302405	Lábrea (AM)	1300857	1311835	Aldeia Indígena Igarapé Branco
1302405	Lábrea (AM)	1300890	1310162	Aldeia Indígena Copaíba
1302405	Lábrea (AM)	1300903	1310957	Aldeia Indígena Aldeinha
1302405	Lábrea (AM)	1300910	1312202	Aldeia Indígena Vila Nova
1302405	Lábrea (AM)	1300912	1311630	Aldeia Indígena Pedreira do Amazonas
1302405	Lábrea (AM)	1301019	1312351	Comunidade Indígena Ribeirinha Praia do Japa
1302405	Lábrea (AM)	1301100	1310975	Aldeia Indígena Bom Jesus
1302405	Lábrea (AM)	1301111	1311982	Aldeia Indígena Água Branca
1302405	Lábrea (AM)	1301113	1311341	Comunidade Indígena Estação
1302405	Lábrea (AM)	1301139	1310721	Aldeia Indígena Ilha Verde
1302405	Lábrea (AM)	1301145	1310034	Aldeia Indígena São Domingos
1302405	Lábrea (AM)	1301216	1310255	Aldeia Indígena Araçá
1302405	Lábrea (AM)	1301248	1311353	Aldeia Indígena São José
1302405	Lábrea (AM)	1301263	1310563	Aldeia Indígena Idecorá
1302405	Lábrea (AM)	1301305	1310819	Aldeia Indígena Tucumã Xukuru
1302405	Lábrea (AM)	1301309	1310668	Aldeia Indígena Bela Vista
1302405	Lábrea (AM)	1301333	1311869	Aldeia Indígena Terra Prometida
1302405	Lábrea (AM)	1301346	1311025	Aldeia Indígena Nova Bandeira
1302405	Lábrea (AM)	1301351	1311748	Aldeia Indígena Santa Rosa
1302405	Lábrea (AM)	1301360	1311442	Aldeia Indígena Boa Esperança
1302405	Lábrea (AM)	1301379	1312016	Aldeia Indígena Praia do Gado
1302405	Lábrea (AM)	1301402	1310030	Aldeia Indígena Nova Esperança 2
1302405	Lábrea (AM)	1301423	1310600	Comunidade Indígena Praia do Pirão
1302405	Lábrea (AM)	1301426	1311805	Comunidade Indígena Sumaúma
1302405	Lábrea (AM)	1301451	1312242	Comunidade Indígena Pupuri
1302405	Lábrea (AM)	1301455	1310710	Aldeia Indígena Pauzinho
1302405	Lábrea (AM)	1301555	1312513	Aldeia Indígena Escondido
1302405	Lábrea (AM)	1301619	1312071	Aldeia Indígena Terra Alta
1302405	Lábrea (AM)	1301633	1311983	Aldeia Indígena Tumiá
1302405	Lábrea (AM)	1301667	1310480	Comunidade Indígena São Paulo
1302405	Lábrea (AM)	1301684	1310552	Aldeia Indígena Alcântara
1302405	Lábrea (AM)	1301704	1311475	Aldeia Indígena Tombador
1302405	Lábrea (AM)	1301720	1310075	Aldeia Indígena Kanacuri
1302405	Lábrea (AM)	1301812	1312367	Aldeia Indígena Ituxi
1302405	Lábrea (AM)	1301849	1310779	Aldeia Indígena Açaizal
1302405	Lábrea (AM)	1301928	1310681	Akidaban

Apêndice 1
Localidades indígenas, segundo os Municípios - Brasil - 2022

(continuação)

Município		Localidade Indígena		
Código	Nome	ID	Código	Nome
1302405	Lábrea (AM)	1301963	1310248	Aldeia Indígena Matrichã
1302405	Lábrea (AM)	1301974	1312056	Comunidade Indígena do Cacau
1302405	Lábrea (AM)	1301975	1311371	Aldeia Indígena Luzitânia
1302405	Lábrea (AM)	1302083	1310169	Aldeia Indígena Arapacu
1302405	Lábrea (AM)	1302134	1311535	Aldeia Indígena Macacoal
1302405	Lábrea (AM)	1302142	1311262	Aldeia Indígena Estirão
1302405	Lábrea (AM)	1302172	1310823	Aldeia Indígena Bom Futuro
1302405	Lábrea (AM)	1302194	1311106	Aldeia Indígena Lago do Recurso
1302405	Lábrea (AM)	1302195	1312277	Aldeia Indígena Curriã
1302405	Lábrea (AM)	1302208	1311229	Aldeia Indígena Mabidiri
1302405	Lábrea (AM)	1302220	1311076	Aldeia Indígena Flechal
1302405	Lábrea (AM)	1302236	1311153	Aldeia Indígena do Taruá
1302405	Lábrea (AM)	1302304	1311241	Aldeia Indígena Camapa
1302405	Lábrea (AM)	1302333	1311997	Comunidade Indígena Miriu
1302405	Lábrea (AM)	1302348	1310936	Comunidade Indígena Vazanteira Rio Pacia
1302405	Lábrea (AM)	1302371	1310611	Aldeia Indígena Vai Quem Quer
1302405	Lábrea (AM)	1302397	1311334	Aldeia Indígena Manhê
1302405	Lábrea (AM)	1302459	1310233	Aldeia Indígena Terra Sagrada
1302405	Lábrea (AM)	1302533	1311967	Aldeia Indígena Jacamim
1302405	Lábrea (AM)	1302563	1310686	Aldeia Indígena Vila da Paz
1302405	Lábrea (AM)	1302601	1310209	Aldeia Indígena Dedé
1302405	Lábrea (AM)	1302649	1310853	Aldeia Indígena Vista Alegre 1
1302405	Lábrea (AM)	1302670	1312430	Aldeia Indígena Chapahal
1302405	Lábrea (AM)	1302685	1310595	Aldeia Indígena Macedinho
1302405	Lábrea (AM)	1302728	1312266	Isolados do Rio Coti
1302405	Lábrea (AM)	1302735	1311404	Aldeia Indígena Castanheira
1302405	Lábrea (AM)	1302786	1310644	Aldeia Indígena Três Bocas
1302405	Lábrea (AM)	1303005	1311694	Comunidade Indígena Bairro da Fonte
1302405	Lábrea (AM)	1305345	1312566	Aldeia Indígena Três Bocas / Bom Lugar
1302504	Manacapuru (AM)	1300730	1311282	Aldeia Indígena São Francisco do Guiribé
1302504	Manacapuru (AM)	1300756	1312130	Aldeia Indígena Tururukari-uka
1302504	Manacapuru (AM)	1300891	1310476	Aldeia Indígena Pajurá Maniquara
1302504	Manacapuru (AM)	1300955	1311432	Aldeia Indígena Fortaleza do Patauá
1302504	Manacapuru (AM)	1301154	1310852	Aldeia Indígena São Francisco do Patauá
1302504	Manacapuru (AM)	1301232	1310989	Aldeia Indígena Rosa Vermelha
1302504	Manacapuru (AM)	1301323	1310023	Aldeia Indígena Tsurá
1302504	Manacapuru (AM)	1301324	1312535	Comunidade Indígena Nossa Senhora de Fátima
1302504	Manacapuru (AM)	1301565	1310537	Aldeia Indígena Katxipiri
1302504	Manacapuru (AM)	1302045	1312217	Comunidade Indígena Cristo a Única Esperança
1302504	Manacapuru (AM)	1302428	1312386	Aldeia Indígena Jatuarana
1302504	Manacapuru (AM)	1302655	1310017	Aldeia Indígena Uirapuru
1302553	Manaquiri (AM)	1300526	1310775	Aldeia Indígena Arajaí
1302553	Manaquiri (AM)	1301184	1311724	Aldeia Indígena Nova Esperança
1302553	Manaquiri (AM)	1301274	1312288	Aldeia Indígena Diacuí
1302553	Manaquiri (AM)	1301376	1311239	Aldeia Indígena Boa Vista
1302553	Manaquiri (AM)	1301385	1310596	Aldeia Indígena Urucuri
1302553	Manaquiri (AM)	1301396	1310735	Aldeia Indígena Barro Alto
1302553	Manaquiri (AM)	1301407	1311522	Aldeia Indígena Cai n'Água 2
1302553	Manaquiri (AM)	1301509	1310620	Aldeia Indígena Italiano
1302553	Manaquiri (AM)	1301539	1310952	Aldeia Indígena Nova História
1302553	Manaquiri (AM)	1301540	1311793	Aldeia Indígena Paiol

Apêndice 1
Localidades indígenas, segundo os Municípios - Brasil - 2022

(continuação)

Município		Localidade Indígena		
Código	Nome	ID	Código	Nome
1302553	Manaquiri (AM)	1301594	1310628	Aldeia Indígena Pirarara
1302553	Manaquiri (AM)	1301617	1311340	Aldeia Indígena Cainã
1302553	Manaquiri (AM)	1301625	1311045	Aldeia Indígena Waranã
1302553	Manaquiri (AM)	1301709	1311010	Aldeia Indígena Cajual
1302553	Manaquiri (AM)	1301713	1310315	Aldeia Indígena Palhal 2
1302553	Manaquiri (AM)	1301743	1311825	Aldeia Indígena Palhal 1
1302553	Manaquiri (AM)	1301765	1311223	Aldeia Indígena Castanhal
1302553	Manaquiri (AM)	1301770	1311562	Aldeia Indígena Canhamô
1302553	Manaquiri (AM)	1301810	1312399	Aldeia Indígena Cai n'Água 1
1302553	Manaquiri (AM)	1301822	1312328	Sem Denominação do Lago do Juquiri
1302553	Manaquiri (AM)	1301925	1311736	Aldeia Indígena Guaraçú
1302553	Manaquiri (AM)	1302063	1311037	Comunidade Indígena Ribeirinha Monte Verde
1302553	Manaquiri (AM)	1302098	1311619	Aldeia Indígena Amuriti
1302553	Manaquiri (AM)	1302201	1311607	Aldeia Indígena Jutaí
1302553	Manaquiri (AM)	1302399	1312354	Sem Denominação do Lago do Poço
1302553	Manaquiri (AM)	1302529	1310137	Aldeia Indígena Nova Floresta
1302553	Manaquiri (AM)	1302536	1311143	Aldeia Indígena 13
1302553	Manaquiri (AM)	1302541	1311886	Comunidade Indígena Andirobão
1302553	Manaquiri (AM)	1302561	1311773	Aldeia Indígena Vista Alegre
1302553	Manaquiri (AM)	1302613	1312139	Aldeia Indígena Fortaleza
1302553	Manaquiri (AM)	1302690	1312312	Aldeia Indígena Barão
1302553	Manaquiri (AM)	1302757	1310844	Aldeia Indígena Sem Denominação 3 do Lago Castanho
1302553	Manaquiri (AM)	1302760	1312405	Aldeia Indígena Andorinha 2
1302553	Manaquiri (AM)	1302784	1312534	Aldeia Indígena Sem Denominação 11 do Lago Castanho
1302553	Manaquiri (AM)	1305344	1312565	Aldeia Indígena Fortaleza do Castanho
1302603	Manaus (AM)	1300250	1312293	Comunidade Indígena Terra Preta
1302603	Manaus (AM)	1300342	1312145	Comunidade Indígena Kambeba
1302603	Manaus (AM)	1300344	1310968	Aldeia Indígena Três Unidos
1302603	Manaus (AM)	1300373	1312411	Aldeia Indígena Projeto de Assentamento São Sebastião
1302603	Manaus (AM)	1300383	1310389	Comunidade Indígena Nova Esperança
1302603	Manaus (AM)	1300428	1310456	Comunidade Indígena Nossa Senhora do Livramento
1302603	Manaus (AM)	1300985	1311240	Aldeia Indígena Cipiá
1302603	Manaus (AM)	1301121	1311567	Comunidade Indígena Tatuyo (Tatulândia)
1302603	Manaus (AM)	1301297	1310451	Aldeia Indígena Munduruku (Linha Ramal Água Preta)
1302603	Manaus (AM)	1301453	1312034	Aldeia Indígena Tuyuka (Tupé)
1302603	Manaus (AM)	1301593	1312393	Aldeia Indígena Vila do Jaraqui
1302603	Manaus (AM)	1301644	1311714	Comunidade Indígena Santa Maria
1302603	Manaus (AM)	1301663	1311321	Comunidade Indígena Boa Esperança
1302603	Manaus (AM)	1301687	1311385	Comunidade Indígena Sítio Irmãos Rodrigues
1302603	Manaus (AM)	1301786	1311139	Aldeia Indígena Gavião
1302603	Manaus (AM)	1301847	1311291	Comunidade Indígena São Tomé
1302603	Manaus (AM)	1301890	1310828	Aldeia Indígena Kuanã
1302603	Manaus (AM)	1301982	1312502	Aldeia Indígena Assentamento Branquinho
1302603	Manaus (AM)	1302081	1311499	Aldeia Indígena Barrerinha
1302603	Manaus (AM)	1302097	1311829	Comunidade Indígena Nova Canaa
1302603	Manaus (AM)	1302625	1310260	Comunidade Indígena Barreirinha
1302603	Manaus (AM)	1302810	1311999	Aldeia Indígena Rouxinol
1302603	Manaus (AM)	1302870	1312180	Comunidade Indígena Loteamento Paraíso Tropical (Tarumã)
1302603	Manaus (AM)	1302941	1310265	Comunidade Indígena Parque das Tribos
1302603	Manaus (AM)	1303007	1311529	Comunidade Indídena Sol Nascente (Cidade Nova)

Apêndice 1
Localidades indígenas, segundo os Municípios - Brasil - 2022

(continuação)

Município		Localidade Indígena		
Código	Nome	ID	Código	Nome
1302603	Manaus (AM)	1303245	1310444	Comunidade Indígena Yauwaritê Ipixuna
1302603	Manaus (AM)	1303343	1310667	Comunidade Indígena Jurupari (Tarumã)
1302603	Manaus (AM)	1303486	1310759	Comunidade Indígena Nova Vida (Nova Cidade)
1302603	Manaus (AM)	1303656	1310455	Aldeia Indígena Waikiru / Recanto Yupirungá Karapãna (Tarumã-Açu)
1302603	Manaus (AM)	1303977	1311629	Comunidade Nova Esperança Kokama (Coordenaçao Indígena Kokama de Manaus)
1302603	Manaus (AM)	1303986	1311592	Comunidade Indígena Paxiubal (Santa Etelvina)
1302702	Manicoré (AM)	1300225	1311354	Aldeia Indígena Vista Nova
1302702	Manicoré (AM)	1300322	1311759	Aldeia Indígena Taracuá
1302702	Manicoré (AM)	1300353	1310762	Aldeia Indígena Terra Preta Piquiá
1302702	Manicoré (AM)	1300462	1311394	Aldeia Indígena Kamaywa
1302702	Manicoré (AM)	1300516	1310650	Aldeia Indígena Campinho
1302702	Manicoré (AM)	1300620	1311858	Aldeia Indígena Mafuí
1302702	Manicoré (AM)	1300631	1310529	Aldeia Indígena Nazaré do Uruá
1302702	Manicoré (AM)	1300660	1311491	Aldeia Indígena Trakuá
1302702	Manicoré (AM)	1300681	1311484	Aldeia Indígena Perseverança de Jesus
1302702	Manicoré (AM)	1300701	1312167	Aldeia Indígena Ponta Natal
1302702	Manicoré (AM)	1300739	1310919	Aldeia Indígena Terra Preta do Jauari
1302702	Manicoré (AM)	1300790	1311067	Aldeia Indígena Boa União
1302702	Manicoré (AM)	1300792	1310109	Aldeia Indígena Curara
1302702	Manicoré (AM)	1300836	1310962	Aldeia Indígena Panorama 2
1302702	Manicoré (AM)	1300862	1310466	Aldeia Indígena Caiapé / Amparo
1302702	Manicoré (AM)	1300865	1310527	Aldeia Indígena Imbaúba
1302702	Manicoré (AM)	1300917	1312552	Aldeia Indígena Pakiri
1302702	Manicoré (AM)	1300951	1311930	Aldeia Indígena Parirá (Lago dos Remédios)
1302702	Manicoré (AM)	1300956	1310693	Aldeia Indígena Marmelos
1302702	Manicoré (AM)	1301010	1310855	Aldeia Indígena Palmeira
1302702	Manicoré (AM)	1301023	1312420	Aldeia Indígena Taboca
1302702	Manicoré (AM)	1301057	1310070	Aldeia Indígena São José do Laguinho
1302702	Manicoré (AM)	1301080	1310374	Aldeia Indígena Jauari
1302702	Manicoré (AM)	1301138	1310465	Aldeia Indígena São José do Pindobal
1302702	Manicoré (AM)	1301212	1310414	Aldeia Indígena Maloca Cidade
1302702	Manicoré (AM)	1301220	1312193	Aldeia Indígena Bom Que Dói
1302702	Manicoré (AM)	1301231	1311492	Sem Denominação do Rio Manicoré
1302702	Manicoré (AM)	1301243	1311458	Aldeia Indígena Barraquinha
1302702	Manicoré (AM)	1301290	1310356	Aldeia Indígena Montes Claros
1302702	Manicoré (AM)	1301292	1311387	Comunidade Indígena Ribeirinha São Miguel
1302702	Manicoré (AM)	1301308	1312547	Aldeia Indígena Santa Rita
1302702	Manicoré (AM)	1301328	1312335	Aldeia Indígena Santo Antônio
1302702	Manicoré (AM)	1301364	1310216	Comunidade Indígena Terra Preta do Ramal
1302702	Manicoré (AM)	1301368	1312402	Aldeia Indígena Bela Vista
1302702	Manicoré (AM)	1301374	1312271	Aldeia Indígena Pau Queimado
1302702	Manicoré (AM)	1301398	1311429	Comunidade Indígena Liberdade
1302702	Manicoré (AM)	1301412	1311913	Comunidade Indígena Capanã Grande
1302702	Manicoré (AM)	1301420	1310717	Aldeia Indígena Garrote
1302702	Manicoré (AM)	1301480	1311570	Aldeia Indígena Patakuá
1302702	Manicoré (AM)	1301712	1311704	Aldeia Indígena Estrada do Igarapezinho
1302702	Manicoré (AM)	1301718	1310361	Aldeia Indígena Guariba 2
1302702	Manicoré (AM)	1301758	1310485	Aldeia Indígena Mirari
1302702	Manicoré (AM)	1301927	1310468	Aldeia Indígena Piquiá Terra Preta
1302702	Manicoré (AM)	1301940	1310120	Aldeia Indígena Bom Intento

Apêndice 1
Localidades indígenas, segundo os Municípios - Brasil - 2022

(continuação)

Município		Localidade Indígena		
Código	Nome	ID	Código	Nome
1302702	Manicoré (AM)	1301992	1310191	Aldeia Indígena Aparecida / Vista Alegre
1302702	Manicoré (AM)	1301995	1310409	Comunidade Indígena São Tome
1302702	Manicoré (AM)	1302021	1311042	Aldeia Indígena Boca do Jauari
1302702	Manicoré (AM)	1302060	1310719	Comunidade Indígena Atininga
1302702	Manicoré (AM)	1302061	1311305	Aldeia Indígena Vera Cruz 2
1302702	Manicoré (AM)	1302114	1310031	Aldeia Indígena Munduruku / Aldeia Indígena Miriti Verde
1302702	Manicoré (AM)	1302116	1310326	Aldeia Indígena Castanheira
1302702	Manicoré (AM)	1302118	1311026	Comunidade Indígena Santa Civita
1302702	Manicoré (AM)	1302176	1310815	Aldeia Indígena São Francisco
1302702	Manicoré (AM)	1302187	1311876	Aldeia Indígena Palmeira 3
1302702	Manicoré (AM)	1302216	1310306	Aldeia Indígena Pau Queimado 2
1302702	Manicoré (AM)	1302238	1311197	Comunidade Indígena Tamaguare
1302702	Manicoré (AM)	1302247	1311326	Comunidade Indígena Ribeirinha Urucuri
1302702	Manicoré (AM)	1302306	1312450	Aldeia Indígena Boa Esperança
1302702	Manicoré (AM)	1302307	1310617	Comunidade Indígena Praia de Nazare
1302702	Manicoré (AM)	1302360	1311098	Comunidade Indígena Santa Fátima
1302702	Manicoré (AM)	1302362	1311049	Aldeia Indígena Baetas
1302702	Manicoré (AM)	1302382	1312437	Aldeia Indígena São Carlos
1302702	Manicoré (AM)	1302395	1311372	Aldeia Indígena Maloca dos Baetas
1302702	Manicoré (AM)	1302420	1310594	Aldeia Indígena Monte Sião
1302702	Manicoré (AM)	1302522	1312029	Aldeia Indígena Tauari
1302702	Manicoré (AM)	1302526	1312543	Aldeia Indígena Traíra
1302702	Manicoré (AM)	1302552	1311097	Comunidade Indígena Santa Helena
1302702	Manicoré (AM)	1302619	1312301	Aldeia Indígena São Raimundo
1302702	Manicoré (AM)	1302626	1310690	Aldeia Indígena Caracaraí
1302702	Manicoré (AM)	1302650	1311530	Aldeia Indígena Itaúba
1302702	Manicoré (AM)	1302700	1312549	Terra Indígena Tenharim Marmelos (Gleba B)
1302702	Manicoré (AM)	1302701	1311496	Isolados Kaidjuwa
1302702	Manicoré (AM)	1302716	1310149	Aldeia Indígena Janela
1302702	Manicoré (AM)	1302772	1311134	Aldeia Indígena Tamaquare
1302702	Manicoré (AM)	1302809	1310342	Aldeia Indígena Igarapé Grande
1302801	Maraã (AM)	1300068	1310937	Aldeia Indígena São Francisco do Canimari
1302801	Maraã (AM)	1300076	1312021	Aldeia Indígena São José do Cuiu Cuiu
1302801	Maraã (AM)	1300207	1311820	Aldeia Indígena Nova Olinda
1302801	Maraã (AM)	1300595	1312158	Aldeia Indígena Vila Nova 1
1302801	Maraã (AM)	1300596	1311677	Aldeia Indígena Nossa Senhora de Fátima
1302801	Maraã (AM)	1300641	1312081	Aldeia Indígena Nova Esperança
1302801	Maraã (AM)	1300678	1310089	Aldeia Indígena Ebenezer
1302801	Maraã (AM)	1300731	1312396	Aldeia Indígena São João do Cubuá
1302801	Maraã (AM)	1300742	1312557	Aldeia Indígena Jubará
1302801	Maraã (AM)	1300799	1311145	Comunidade Indígena Tapeira
1302801	Maraã (AM)	1300881	1312454	Comunidade Indígena Jurupari
1302801	Maraã (AM)	1301068	1310194	Aldeia Indígena Putirí
1302801	Maraã (AM)	1301077	1310605	Aldeia Indígena Santa Marta do Atapi
1302801	Maraã (AM)	1301191	1312410	Aldeia Indígena Caruará
1302801	Maraã (AM)	1301551	1310241	Comunidade Indígena Patauá
1302801	Maraã (AM)	1301569	1310158	Aldeia Indígena Nova Estrela
1302801	Maraã (AM)	1301763	1311594	Comunidade Indígena Menino Deus do Carapanatuba
1302801	Maraã (AM)	1301800	1311178	Comunidade Indígena Bom Jesus
1302801	Maraã (AM)	1301987	1311762	Aldeia Indígena São Francisco
1302801	Maraã (AM)	1302183	1312118	Aldeia Indígena Boca do Hermano / Patauá

Apêndice 1
Localidades indígenas, segundo os Municípios - Brasil - 2022

(continuação)

Município		Localidade Indígena		
Código	Nome	ID	Código	Nome
1302801	Maraã (AM)	1302495	1311101	Aldeia Indígena Boca do Guedes
1302801	Maraã (AM)	1302498	1311874	Aldeia Indígena Boca do Furo
1302801	Maraã (AM)	1302519	1311211	Aldeia Indígena Boca do Prata
1302801	Maraã (AM)	1302573	1310204	Aldeia Indígena São Pedro
1302801	Maraã (AM)	1302689	1310640	Aldeia Indígena Nova Macedônia
1302801	Maraã (AM)	1302712	1311289	Aldeia Indígena Igaioara
1302801	Maraã (AM)	1302799	1311144	Aldeia Indígena Vila Nova 2
1302900	Maués (AM)	1300019	1311080	Aldeia Indígena Santa Maria
1302900	Maués (AM)	1300020	1311030	Comunidade Indígena Vila Nova 2
1302900	Maués (AM)	1300049	1311728	Comunidade Indígena Nossa Senhora de Nazaré
1302900	Maués (AM)	1300074	1311022	Aldeia Indígena Santa Maria do Caiaue
1302900	Maués (AM)	1300094	1311413	Comunidade Indígena Nova Esperança
1302900	Maués (AM)	1300136	1311891	Comunidade Indígena São Bonifácio
1302900	Maués (AM)	1300171	1311163	Comunidade Indígena Novo Remanso
1302900	Maués (AM)	1300204	1311595	Aldeia Indígena Santa Izabel
1302900	Maués (AM)	1300209	1310175	Comunidade Santa Isabel
1302900	Maués (AM)	1300222	1310666	Aldeia Indígena Sagrado Coração de Jesus
1302900	Maués (AM)	1300231	1312330	Comunidade Indígena Monte Horebe
1302900	Maués (AM)	1300319	1310555	Comunidade Indígena Maraú Novo
1302900	Maués (AM)	1300351	1311287	Comunidade Indígena Nova Vida
1302900	Maués (AM)	1300368	1311679	Aldeia Indígena Santo Antônio de Pádua
1302900	Maués (AM)	1300369	1312323	Aldeia Indígena Vila da Paz
1302900	Maués (AM)	1300376	1310560	Aldeia Indígena São João
1302900	Maués (AM)	1300400	1311425	Aldeia Indígena Antióquia 2
1302900	Maués (AM)	1300422	1311226	Comunidade Indígena Vista Alegre
1302900	Maués (AM)	1300430	1312302	Comunidade Indígena Filadélfia
1302900	Maués (AM)	1300435	1311384	Comunidade Indígena Terra Nova
1302900	Maués (AM)	1300447	1311250	Aldeia Indígena Ilha Miquiles
1302900	Maués (AM)	1300463	1311590	Comunidade Indígena do Jarede
1302900	Maués (AM)	1300497	1312194	Aldeia Indígena Nova América
1302900	Maués (AM)	1300512	1310541	Aldeia Indígena Monte Ararate
1302900	Maués (AM)	1300520	1311785	Comunidade Indígena Livramento 2
1302900	Maués (AM)	1300529	1312039	Comunidade Indígena São Pedro
1302900	Maués (AM)	1300530	1311360	Aldeia Indígena Macedônia
1302900	Maués (AM)	1300545	1310758	Comunidade Indígena Livramento 1
1302900	Maués (AM)	1300550	1310921	Comunidade Indígena Terra Santa
1302900	Maués (AM)	1300563	1310616	Aldeia Indígena Boas Mirim
1302900	Maués (AM)	1300574	1310271	Aldeia Indígena São Jorge
1302900	Maués (AM)	1300581	1312516	Aldeia Indígena São José
1302900	Maués (AM)	1300593	1311681	Aldeia Indígena Monte da Benção
1302900	Maués (AM)	1300601	1311776	Aldeia Indígena Nova Liberdade
1302900	Maués (AM)	1300606	1311545	Comunidade Indígena Menino de Deus
1302900	Maués (AM)	1300608	1310992	Comunidade Indígena Lírio do Vale
1302900	Maués (AM)	1300616	1310705	Comunidade Indígena Bom Futuro do Pupunhal
1302900	Maués (AM)	1300665	1310215	Comunidade Indígena Sagrada Família
1302900	Maués (AM)	1300812	1311133	Comunidade Indígena Vila Batista
1302900	Maués (AM)	1300814	1310484	Aldeia Indígena Vila Batista
1302900	Maués (AM)	1300900	1312541	Comunidade Indígena Nossa Senhora Aparecida Varrivento
1302900	Maués (AM)	1300905	1311808	Comunidade Indígena Vale do Quinha
1302900	Maués (AM)	1300944	1311998	Comunidade Indígena São Benedito
1302900	Maués (AM)	1300945	1311263	Comunidade Indígena Nova Aldeia

Apêndice 1
Localidades indígenas, segundo os Municípios - Brasil - 2022

(continuação)

Município		Localidade Indígena		
Código	Nome	ID	Código	Nome
1302900	Maués (AM)	1300949	1311146	Comunidade Indígena Boa Vida
1302900	Maués (AM)	1300950	1311620	Aldeia Indígena Santa Fé
1302900	Maués (AM)	1300953	1312451	Aldeia Indígena Santo Anjo
1302900	Maués (AM)	1301026	1311703	Aldeia Indígena Urupadi 2
1302900	Maués (AM)	1301036	1312479	Aldeia Indígena Santa Tereza
1302900	Maués (AM)	1301061	1311017	Comunidade Indígena Monte Sinai
1302900	Maués (AM)	1301084	1311001	Comunidade Ilha do Sol
1302900	Maués (AM)	1301103	1311047	Aldeia Indígena Belo Horizonte
1302900	Maués (AM)	1301159	1310159	Comunidade Indígena Cristo Bom Pastor
1302900	Maués (AM)	1301172	1311601	Comunidade Indígena Alto Alegre
1302900	Maués (AM)	1301174	1311392	Comunidade Nova Esperança
1302900	Maués (AM)	1301176	1310473	Comunidade Indígena Fortaleza
1302900	Maués (AM)	1301205	1311977	Comunidade Indígena Santa Clara
1302900	Maués (AM)	1301244	1312383	Aldeia Indígena Rio Maués-Açu
1302900	Maués (AM)	1301255	1312032	Aldeia Indígena Monte Carmelo
1302900	Maués (AM)	1301307	1310427	Aldeia Indígena Santo Antônio
1302900	Maués (AM)	1301414	1312477	Comunidade Indígena Bragança
1302900	Maués (AM)	1301447	1312204	Comunidade Indígena Nova Jerusalém
1302900	Maués (AM)	1301485	1311692	Comunidade Barra de São Manuel
1302900	Maués (AM)	1301590	1312249	Aldeia Indígena São Pedro Uraria de Cima
1302900	Maués (AM)	1301602	1310809	Aldeia Indígena Igarapé Pedreiro
1302900	Maués (AM)	1301630	1311503	Comunidade Indígena Espírito Santo
1302900	Maués (AM)	1301805	1311169	Aldeia Indígena São Sebastião
1302900	Maués (AM)	1301828	1310397	Comunidade Lago do Santo
1302900	Maués (AM)	1301979	1310748	Comunidade Monte Salem
1302900	Maués (AM)	1301993	1311420	Comunidade Santa Marta do Lago do Elias
1302900	Maués (AM)	1302189	1310553	Comunidade Ribeirinha Sagrado Coracao de Jesus
1302900	Maués (AM)	1302257	1310404	Comunidade Santa Luzia
1302900	Maués (AM)	1302259	1310121	Comunidade Indígena Aglomerado Terra Nova
1302900	Maués (AM)	1302421	1310562	Isolados do Rio Parauari
1302900	Maués (AM)	1302457	1310961	Aldeia Indígena Senhora de Nazaré
1302900	Maués (AM)	1302645	1310499	Aldeia Indígena Brasiléia
1302900	Maués (AM)	1303840	1311474	Aldeia Indígena Osório da Fonseca
1303007	Nhamundá (AM)	1300056	1312307	Aldeia Indígena Kassawa
1303007	Nhamundá (AM)	1300200	1311865	Aldeia Indígena Riozinho
1303007	Nhamundá (AM)	1300326	1311979	Aldeia Indígena Cachoeira Porteira
1303007	Nhamundá (AM)	1301179	1312070	Aldeia Indígena Gavião
1303007	Nhamundá (AM)	1301222	1311906	Aldeia Indígena Belontra
1303007	Nhamundá (AM)	1301240	1311204	Aldeia Indígena Torre
1303007	Nhamundá (AM)	1301779	1310497	Aldeia Indígena Matrinxã
1303007	Nhamundá (AM)	1301903	1311651	Aldeia Indígena Novo Bananal
1303007	Nhamundá (AM)	1302096	1311041	Aldeia Indígena Areia
1303007	Nhamundá (AM)	1302676	1311669	Aldeia Indígena do Laguinho
1303106	Nova Olinda do Norte (AM)	1300504	1312178	Comunidade Indígena Vila São Jorge
1303106	Nova Olinda do Norte (AM)	1300704	1311536	Comunidade Indígena Cacoal
1303106	Nova Olinda do Norte (AM)	1300715	1311159	Comunidade Indígena Vila Ituense
1303106	Nova Olinda do Norte (AM)	1300986	1310305	Comunidade Indígena Nova Canaã
1303106	Nova Olinda do Norte (AM)	1301001	1310458	Comunidade Indígena Vila Borges
1303106	Nova Olinda do Norte (AM)	1301040	1310187	Comunidade Indígena Vila Nova
1303106	Nova Olinda do Norte (AM)	1301067	1310761	Aldeia Indígena Terra Preta Maragua Um
1303106	Nova Olinda do Norte (AM)	1301072	1311938	Aldeia Indígena Maria Curupira

Apêndice 1
Localidades indígenas, segundo os Municípios - Brasil - 2022

(continuação)

Município		Localidade Indígena		
Código	Nome	ID	Código	Nome
1303106	Nova Olinda do Norte (AM)	1301134	1311952	Aldeia Indígena Lago do Caioé
1303106	Nova Olinda do Norte (AM)	1301177	1312169	Comunidade Indígena do Flamenguinho
1303106	Nova Olinda do Norte (AM)	1301198	1310584	Aldeia Indígena Nossa Senhora das Graças
1303106	Nova Olinda do Norte (AM)	1301353	1311566	Aldeia Indígena Vila Nazaré
1303106	Nova Olinda do Norte (AM)	1301397	1312318	Aldeia São José
1303106	Nova Olinda do Norte (AM)	1301410	1310733	Aldeia Indígena Feliz Nazaré
1303106	Nova Olinda do Norte (AM)	1301474	1311344	Aldeia Indígena Rio Urucacanga
1303106	Nova Olinda do Norte (AM)	1301506	1311561	Aldeia Indígena Maria Curupira/Guajará
1303106	Nova Olinda do Norte (AM)	1301508	1312341	Aldeia Indígena Sítio Santa Rosa
1303106	Nova Olinda do Norte (AM)	1301861	1311543	Comunidade Indígena do Sagrado Coração de Jesus
1303106	Nova Olinda do Norte (AM)	1301870	1310684	Aldeia Indígena Lugar Boa Vista
1303106	Nova Olinda do Norte (AM)	1301934	1310482	Aldeia Indígena Pindobal 2
1303106	Nova Olinda do Norte (AM)	1302149	1310321	Aldeia Indígena Bom Pastor Peixinho Paracuni
1303106	Nova Olinda do Norte (AM)	1302160	1310154	Aldeia Indígena Merere
1303106	Nova Olinda do Norte (AM)	1302258	1311482	Aldeia Indígena Nova Canaã Iuaka
1303106	Nova Olinda do Norte (AM)	1302384	1311754	Aldeia Indígena Tupanawa
1303106	Nova Olinda do Norte (AM)	1302783	1312090	Aldeia Indígena Monte Orebe
1303205	Novo Airão (AM)	1300263	1310368	Aldeia Indígena Bom Jesus
1303205	Novo Airão (AM)	1300289	1310116	Comunidade Indígena Maku Itá
1303205	Novo Airão (AM)	1300392	1312456	Aldeia Indígena Maiamy
1303205	Novo Airão (AM)	1300415	1312352	Aldeia Indígena Arakawa
1303205	Novo Airão (AM)	1300436	1310420	Aldeia Indígena Alalaú
1303205	Novo Airão (AM)	1300464	1312349	Aldeia Indígena Kraminjana
1303205	Novo Airão (AM)	1300511	1311818	Aldeia Indígena Maryka
1303205	Novo Airão (AM)	1300664	1311772	Aldeia Indígena Paryry
1303205	Novo Airão (AM)	1300783	1311701	Aldeia Indígena Keina
1303205	Novo Airão (AM)	1300816	1310505	Aldeia Indígena Abade Arawyba
1303205	Novo Airão (AM)	1300825	1311964	Aldeia Indígena Dakia Syna
1303205	Novo Airão (AM)	1300946	1312515	Aldeia Indígena Samaúma
1303205	Novo Airão (AM)	1300954	1310892	Aldeia Indígena Pardo
1303205	Novo Airão (AM)	1301008	1311947	Aldeia Indígena Mehri
1303205	Novo Airão (AM)	1301058	1311267	Aldeia Indígena Mirituba
1303205	Novo Airão (AM)	1301091	1311032	Aldeia Indígena Mapyrysyna
1303205	Novo Airão (AM)	1301101	1311992	Aldeia Indígena Iatxana
1303205	Novo Airão (AM)	1301319	1310589	Aldeia Indígena Makydy Syna
1303205	Novo Airão (AM)	1301354	1310531	Aldeia Indígena Karatyna
1303205	Novo Airão (AM)	1301386	1310727	Aldeia Indígena Kamy
1303205	Novo Airão (AM)	1301391	1310168	Aldeia Indígena Tarahna
1303205	Novo Airão (AM)	1301405	1311348	Aldeia Indígena Kareb Syna
1303205	Novo Airão (AM)	1301432	1312184	Aldeia Indígena Iaina
1303205	Novo Airão (AM)	1301445	1310872	Aldeia Indígena Mamany
1303205	Novo Airão (AM)	1301468	1312069	Comunidade Indígena do Gaspar
1303205	Novo Airão (AM)	1301481	1311737	Aldeia Indígena Tapiriri Syna
1303205	Novo Airão (AM)	1301532	1310398	Comunidade Indígena Ipanema
1303205	Novo Airão (AM)	1301560	1310250	Aldeia Indígena Myrekyda
1303205	Novo Airão (AM)	1301658	1310324	Aldeia Indígena Syda Syna
1303205	Novo Airão (AM)	1301678	1310021	Aldeia Indígena Ramal do Manoel Jamal
1303205	Novo Airão (AM)	1301716	1312137	Aldeia Indígena Cacau
1303205	Novo Airão (AM)	1301726	1312049	Aldeia Indígena Igarapé Pertuliano
1303205	Novo Airão (AM)	1301832	1311065	Comunidade Indígena Lago do Curidiqui
1303205	Novo Airão (AM)	1301857	1311003	Comunidade São Pedro do Puduari

Apêndice 1
Localidades indígenas, segundo os Municípios - Brasil - 2022

(continuação)

Município		Localidade Indígena		
Código	Nome	ID	Código	Nome
1303205	Novo Airão (AM)	1301904	1311100	Aldeia Indígena Ase Mare
1303205	Novo Airão (AM)	1301999	1310346	Aldeia Indígena Yariwa Syna
1303205	Novo Airão (AM)	1302024	1311738	Aldeia Indígena Marykee
1303205	Novo Airão (AM)	1302117	1310288	Aldeia Indígena Kamaa
1303205	Novo Airão (AM)	1302234	1310086	Madada
1303205	Novo Airão (AM)	1302292	1311279	Aldeia Indígena Iarywa
1303205	Novo Airão (AM)	1302294	1311597	Aldeia Indígena Santo Elias Ranguity
1303205	Novo Airão (AM)	1302446	1310334	Isolados da Cabeceira do Rio Camanaú
1303205	Novo Airão (AM)	1302472	1311836	Aldeia Indígena Manyka
1303205	Novo Airão (AM)	1302501	1311029	Aldeia Indígena Pakarywe
1303205	Novo Airão (AM)	1302504	1310776	Aldeia Indígena Waba Manja
1303205	Novo Airão (AM)	1302514	1310856	Aldeia Indígena Freguesia
1303205	Novo Airão (AM)	1302517	1310005	Aldeia Indígena Mahoa
1303205	Novo Airão (AM)	1302523	1311114	Aldeia Indígena Waryda
1303205	Novo Airão (AM)	1302621	1311520	Aldeia Indígena Igarapé Onça Sítio Bom Retiro
1303205	Novo Airão (AM)	1302668	1310132	Aldeia Indígena Maske'e
1303205	Novo Airão (AM)	1302673	1310129	Comunidade Indígena Igrejinha
1303205	Novo Airão (AM)	1302695	1310789	Aldeia Indígena Maraita
1303304	Novo Aripuanã (AM)	1300254	1311131	Comunidade Indígena Vista Alegre
1303304	Novo Aripuanã (AM)	1300914	1311763	Aldeia Indígena Itaparanã
1303304	Novo Aripuanã (AM)	1301095	1310625	Aldeia Indígena Tenharim do Igarapé Preto
1303304	Novo Aripuanã (AM)	1301112	1311452	Aldeia Indígena Água Azul
1303304	Novo Aripuanã (AM)	1301313	1312240	Comunidade Indígena do Taciuá
1303304	Novo Aripuanã (AM)	1301964	1312199	Comunidade Indígena Vista Nova
1303304	Novo Aripuanã (AM)	1302376	1310905	Comunidade Indígena Santa Maria
1303304	Novo Aripuanã (AM)	1302680	1312131	Aldeia Indígena Vista Alegre 2
1303403	Parintins (AM)	1300170	1310336	Aldeia Indígena Vila Batista
1303403	Parintins (AM)	1300311	1311435	Aldeia Indígena São Francisco
1303403	Parintins (AM)	1300444	1311517	Aldeia Indígena Nova Alegria
1303403	Parintins (AM)	1300454	1310581	Aldeia Indígena Vila da Paz
1303403	Parintins (AM)	1300789	1312387	Aldeia Indígena Nova Galiléia
1303403	Parintins (AM)	1301127	1311048	Aldeia Indígena Monte Carmelo
1303403	Parintins (AM)	1301595	1311775	Aldeia Indígena Monte Betel
1303403	Parintins (AM)	1301666	1310123	Aldeia Nova Galileia
1303403	Parintins (AM)	1301748	1311439	Comunidade Indígena Sateré Mawe
1303403	Parintins (AM)	1302398	1311256	Comunidade Monte Horebe
1303403	Parintins (AM)	1302455	1311035	Comunidade Indígena Terra Preta do Mamuru
1303403	Parintins (AM)	1302638	1311378	Aldeia Indígena Vila Cajual
1303403	Parintins (AM)	1302785	1311854	Aldeia Indígena Vila Cajual 2
1303502	Pauini (AM)	1300241	1311184	Aldeia Indígena Nova Vista
1303502	Pauini (AM)	1300408	1310593	Aldeia Indígena Tocimão
1303502	Pauini (AM)	1300680	1311978	Aldeia Indígena Cachoeira
1303502	Pauini (AM)	1300685	1311005	Aldeia Indígena São Benedito
1303502	Pauini (AM)	1300719	1311824	Aldeia Indígena São Jerônimo
1303502	Pauini (AM)	1300729	1312013	Aldeia Indígena Santa Vitória 1
1303502	Pauini (AM)	1300738	1310045	Aldeia Indígena Boa União
1303502	Pauini (AM)	1300829	1310242	Aldeia Indígena Castanheira
1303502	Pauini (AM)	1300841	1311826	Comunidade Indígena São Raimundo
1303502	Pauini (AM)	1300880	1312484	Aldeia Indígena Nova Floresta
1303502	Pauini (AM)	1300968	1310732	Aldeia Indígena Kakuri
1303502	Pauini (AM)	1300976	1312347	Aldeia Indígena de São Lorenço

Apêndice 1
Localidades indígenas, segundo os Municípios - Brasil - 2022

(continuação)

Município		Localidade Indígena		
Código	Nome	ID	Código	Nome
1303502	Pauini (AM)	1301098	1310757	Aldeia Indígena Camadeni
1303502	Pauini (AM)	1301282	1310134	Aldeia Indígena Xamakery
1303502	Pauini (AM)	1301299	1310509	Aldeia Indígena Kayryko
1303502	Pauini (AM)	1301355	1312245	Aldeia Indígena Vera Cruz
1303502	Pauini (AM)	1301363	1312025	Aldeia Indígena Cajuí
1303502	Pauini (AM)	1301425	1310526	Aldeia Indígena São Bento
1303502	Pauini (AM)	1301427	1310641	Aldeia Indígena São Francisco do Igarapé Teuini
1303502	Pauini (AM)	1301498	1311638	Aldeia Indígena Salvador
1303502	Pauini (AM)	1301523	1310208	Aldeia Indígena Manasa
1303502	Pauini (AM)	1301561	1310712	Aldeia Indígena Sanguam
1303502	Pauini (AM)	1301643	1312024	Aldeia Indígena Colônia Volta da Franca
1303502	Pauini (AM)	1301655	1311893	Aldeia Indígena Santa Vitória
1303502	Pauini (AM)	1301697	1310304	Aldeia Indígena Kassirik
1303502	Pauini (AM)	1301719	1310283	Aldeia Indígena Seringal Peneri
1303502	Pauini (AM)	1301760	1311710	Aldeia Indígena São Lorenço
1303502	Pauini (AM)	1301801	1312373	Aldeia Indígena São Francisco
1303502	Pauini (AM)	1301829	1310896	Aldeia Indígena Igarapé Teuini (Seringal Santa Luzia)
1303502	Pauini (AM)	1301839	1310800	Aldeia Indígena Caruá
1303502	Pauini (AM)	1301879	1310903	Aldeia Indígena Mariene
1303502	Pauini (AM)	1301883	1310833	Aldeia Indígena Milpyan
1303502	Pauini (AM)	1301895	1310730	Aldeia Indígena Camarapu / Aldeia Indígena Kamarapu
1303502	Pauini (AM)	1301915	1311125	Aldeia Indígena Nova Vida
1303502	Pauini (AM)	1301920	1311731	Aldeia Indígena São Francisco / Aldeia Indígena Santa Vitória Dois
1303502	Pauini (AM)	1301933	1312538	Aldeia Indígena Kasiri
1303502	Pauini (AM)	1301942	1310173	Aldeia Indígena São José
1303502	Pauini (AM)	1302106	1311180	Aldeia Indígena Guajaha / Aldeia Indígena Guajahã
1303502	Pauini (AM)	1302122	1311554	Aldeia Indígena Nova Esperança
1303502	Pauini (AM)	1302167	1311217	Aldeia Indígena Kasirian
1303502	Pauini (AM)	1302181	1312532	Aldeia Indígena Vila Maki
1303502	Pauini (AM)	1302193	1311002	Comunidade Indígena Santa Vitoria
1303502	Pauini (AM)	1302281	1311486	Aldeia Indígena Cacuri
1303502	Pauini (AM)	1302402	1311652	Comunidade Canta Galo
1303502	Pauini (AM)	1302424	1311577	Aldeia Indígena Kassiri
1303502	Pauini (AM)	1302431	1312027	Aldeia Indígena São José do Tacaquiri
1303502	Pauini (AM)	1302520	1310148	Aldeia Indígena Maripuá
1303502	Pauini (AM)	1302575	1312439	Isolados do Igarapé Maburrã
1303502	Pauini (AM)	1302608	1310222	Aldeia Indígena Morada Nova
1303502	Pauini (AM)	1302614	1311275	Aldeia Indígena Atucaty
1303502	Pauini (AM)	1302658	1311993	Aldeia Indígena kasiriã
1303502	Pauini (AM)	1302662	1312073	Aldeia indígena Jagunço 2
1303502	Pauini (AM)	1302788	1310840	Aldeia Indígena Mipiri
1303536	Presidente Figueiredo (AM)	1300614	1310281	Aldeia Indígena Maikon
1303536	Presidente Figueiredo (AM)	1300804	1311750	Aldeia Indígena Yrymy
1303536	Presidente Figueiredo (AM)	1300808	1312540	Aldeia Indígena Tapii
1303536	Presidente Figueiredo (AM)	1300925	1311199	Aldeia Indígena Kaximi
1303536	Presidente Figueiredo (AM)	1300927	1311201	Aldeia Indígena Atywa
1303536	Presidente Figueiredo (AM)	1300983	1311581	Aldeia Indígena Mynawa
1303536	Presidente Figueiredo (AM)	1301002	1311863	Aldeia Indígena Makara
1303536	Presidente Figueiredo (AM)	1301039	1311911	Aldeia Indígena Bana
1303536	Presidente Figueiredo (AM)	1301051	1310428	Aldeia Indígena Waba

Apêndice 1
Localidades indígenas, segundo os Municípios - Brasil - 2022

(continuação)

Município		Localidade Indígena		
Código	Nome	ID	Código	Nome
1303536	Presidente Figueiredo (AM)	1301054	1310624	Aldeia Indígena Tapypyna
1303536	Presidente Figueiredo (AM)	1301301	1312334	Aldeia Indígena Sarywa
1303536	Presidente Figueiredo (AM)	1301388	1310898	Aldeia Indígena Iamyda Syna
1303536	Presidente Figueiredo (AM)	1301609	1310445	Aldeia Indígena Mapiá
1303536	Presidente Figueiredo (AM)	1301661	1312275	Aldeia Indígena Waida
1303536	Presidente Figueiredo (AM)	1301670	1310832	Aldeia Indígena Wakyna
1303536	Presidente Figueiredo (AM)	1301674	1310267	Aldeia Indígena Makahpy
1303536	Presidente Figueiredo (AM)	1301735	1311128	Aldeia Indígena Kwiriba
1303536	Presidente Figueiredo (AM)	1301777	1310080	Aldeia Indígena Asywa
1303536	Presidente Figueiredo (AM)	1301804	1310942	Aldeia Indígena Pakarywe
1303536	Presidente Figueiredo (AM)	1301863	1311094	Aldeia Indígena Arexa
1303536	Presidente Figueiredo (AM)	1301957	1312014	Aldeia Indígena Maretxa
1303536	Presidente Figueiredo (AM)	1302093	1311779	Aldeia Indígena Merepy Syna
1303536	Presidente Figueiredo (AM)	1302451	1311627	Aldeia Indígena Arine
1303536	Presidente Figueiredo (AM)	1302539	1310720	Aldeia Indígena Maryda
1303536	Presidente Figueiredo (AM)	1302586	1310157	Aldeia Indígena Ba
1303536	Presidente Figueiredo (AM)	1302756	1311809	Aldeia Indígena Vicinal 1
1303536	Presidente Figueiredo (AM)	1302767	1312105	Aldeia Indígena Yrymy 2
1303536	Presidente Figueiredo (AM)	1302807	1311672	Aldeia Indígena Tarawu
1303569	Rio Preto da Eva (AM)	1302418	1312398	Aldeia Indígena Beija-Flor 3
1303569	Rio Preto da Eva (AM)	1304118	1310205	Aldeia indígena Beija Flor 2
1303601	Santa Isabel do Rio Negro (AM)	1300010	1310229	Aldeia Indígena Maiá
1303601	Santa Isabel do Rio Negro (AM)	1300058	1311702	Aldeia Indígena Missão Salesiana Marauiá
1303601	Santa Isabel do Rio Negro (AM)	1300104	1311351	Comunidade Indígena Ilhinha
1303601	Santa Isabel do Rio Negro (AM)	1300117	1311013	Aldeia Indígena Pohoroá
1303601	Santa Isabel do Rio Negro (AM)	1300129	1312423	Aldeia Indígena Balaio
1303601	Santa Isabel do Rio Negro (AM)	1300130	1311055	Aldeia Indígena Curuá
1303601	Santa Isabel do Rio Negro (AM)	1300135	1310914	Aldeia Indígena Xamacorona
1303601	Santa Isabel do Rio Negro (AM)	1300142	1310442	Aldeia Indígena Bicho Açú
1303601	Santa Isabel do Rio Negro (AM)	1300160	1311478	Aldeia Indígena Kona Centro
1303601	Santa Isabel do Rio Negro (AM)	1300162	1311417	Aldeia Indígena Jutaí
1303601	Santa Isabel do Rio Negro (AM)	1300169	1310760	Aldeia Indígena Acariquara
1303601	Santa Isabel do Rio Negro (AM)	1300177	1312058	Aldeia Indígena Açaituba
1303601	Santa Isabel do Rio Negro (AM)	1300178	1311615	Aldeia Indígena Cartucho
1303601	Santa Isabel do Rio Negro (AM)	1300220	1310913	Aldeia Indígena Taracuá
1303601	Santa Isabel do Rio Negro (AM)	1300239	1310709	Aldeia Indígena Boa Vista
1303601	Santa Isabel do Rio Negro (AM)	1300287	1311337	Aldeia Indígena Abianai
1303601	Santa Isabel do Rio Negro (AM)	1300381	1312416	Aldeia Indígena Pukima Cachoeira
1303601	Santa Isabel do Rio Negro (AM)	1300394	1312171	Aldeia Indígena Nova Esperança
1303601	Santa Isabel do Rio Negro (AM)	1300419	1312283	Aldeia Indígena Aiari
1303601	Santa Isabel do Rio Negro (AM)	1300451	1310631	Comunidade Indígena Ilha do Chile
1303601	Santa Isabel do Rio Negro (AM)	1300472	1311236	Aldeia Indígena Campina do Rio Preto
1303601	Santa Isabel do Rio Negro (AM)	1300473	1310687	Aldeia Indígena Uabada 2
1303601	Santa Isabel do Rio Negro (AM)	1300477	1311438	Aldeia Indígena Serrinho
1303601	Santa Isabel do Rio Negro (AM)	1300500	1311676	Aldeia Indígena Massarabi
1303601	Santa Isabel do Rio Negro (AM)	1300502	1310217	Aldeia Indígena Kona Cachoeira
1303601	Santa Isabel do Rio Negro (AM)	1300554	1310176	Comunidade Indígena Cujubim
1303601	Santa Isabel do Rio Negro (AM)	1300585	1310413	Aldeia Indígena Tabocal do Uneiuxi
1303601	Santa Isabel do Rio Negro (AM)	1300679	1310566	Comunidade Indígena Perseverança
1303601	Santa Isabel do Rio Negro (AM)	1300712	1311827	Aldeia Indígena do Areal
1303601	Santa Isabel do Rio Negro (AM)	1300762	1311969	Aldeia Indígena Wacará 2

Apêndice 1
Localidades indígenas, segundo os Municípios - Brasil - 2022

(continuação)

Município		Localidade Indígena		
Código	Nome	ID	Código	Nome
1303601	Santa Isabel do Rio Negro (AM)	1300772	1310082	Aldeia Indígena Samaúma
1303601	Santa Isabel do Rio Negro (AM)	1300781	1310947	Aldeia Indígena Manacapwey
1303601	Santa Isabel do Rio Negro (AM)	1300796	1312561	Aldeia Indígena São João 2 (Ilha Taiaçú)
1303601	Santa Isabel do Rio Negro (AM)	1300802	1311004	Comunidade Indígena Tauary
1303601	Santa Isabel do Rio Negro (AM)	1300913	1310511	Comunidade Indígena Espírito Santo
1303601	Santa Isabel do Rio Negro (AM)	1300988	1310450	Aldeia Indígena Tomoropwei
1303601	Santa Isabel do Rio Negro (AM)	1300991	1311164	Aldeia Indígena Iahá
1303601	Santa Isabel do Rio Negro (AM)	1301076	1311612	Aldeia Indígena Piracema
1303601	Santa Isabel do Rio Negro (AM)	1301114	1312294	Comunidade Indígena Jutaí
1303601	Santa Isabel do Rio Negro (AM)	1301214	1310365	Aldeia Indígena Castanheiro
1303601	Santa Isabel do Rio Negro (AM)	1301218	1310073	Aldeia Indígena Matozinho
1303601	Santa Isabel do Rio Negro (AM)	1301366	1312397	Aldeia Indígena Laginha
1303601	Santa Isabel do Rio Negro (AM)	1301465	1312208	Aldeia Indígena São Tomé
1303601	Santa Isabel do Rio Negro (AM)	1301499	1310699	Aldeia Indígena Nazaré do Enuixi
1303601	Santa Isabel do Rio Negro (AM)	1301785	1310280	Aldeia Indígena Sítio Ilha de Nazaré 1
1303601	Santa Isabel do Rio Negro (AM)	1301842	1310421	Comunidade Indígena Sito Timunim
1303601	Santa Isabel do Rio Negro (AM)	1301852	1311970	Aldeia Indígena Sitio Grande Vitória
1303601	Santa Isabel do Rio Negro (AM)	1301906	1310059	Aldeia Indígena Tapereira
1303601	Santa Isabel do Rio Negro (AM)	1301916	1310991	Comunidade Indígena Sitio Parica
1303601	Santa Isabel do Rio Negro (AM)	1301960	1311430	Aldeia Indígena Maricota
1303601	Santa Isabel do Rio Negro (AM)	1302029	1311853	Comunidade Indígena Ponta Santa Ana
1303601	Santa Isabel do Rio Negro (AM)	1302041	1310178	Aldeia Indígena Sito Pacu
1303601	Santa Isabel do Rio Negro (AM)	1302085	1311685	Aldeia Indígena Bacuri
1303601	Santa Isabel do Rio Negro (AM)	1302113	1312353	Aldeia Indígena Acarabixí
1303601	Santa Isabel do Rio Negro (AM)	1302145	1310660	Aldeia Indígena Bom Jesus
1303601	Santa Isabel do Rio Negro (AM)	1302169	1312020	Aldeia Indígena Carixino
1303601	Santa Isabel do Rio Negro (AM)	1302230	1311437	Aldeia Indígena Sítio Escondido
1303601	Santa Isabel do Rio Negro (AM)	1302262	1311149	Aldeia Indígena Nova Trindade
1303601	Santa Isabel do Rio Negro (AM)	1302270	1311398	Aldeia Indígena Serrinha
1303601	Santa Isabel do Rio Negro (AM)	1302282	1312133	Comunidade Indígena Maricota
1303601	Santa Isabel do Rio Negro (AM)	1302309	1312247	Comunidade Indígena Sitio Sacramento
1303601	Santa Isabel do Rio Negro (AM)	1302383	1311453	Aldeia Indígena Campinas
1303601	Santa Isabel do Rio Negro (AM)	1302392	1311075	Aldeia Indígena do Rio Padauiri
1303601	Santa Isabel do Rio Negro (AM)	1302409	1310461	Aldeia Indígena Baunilha
1303601	Santa Isabel do Rio Negro (AM)	1302423	1311631	Aldeia Indígena Mangueira
1303601	Santa Isabel do Rio Negro (AM)	1302429	1311640	Isolados do Baixo Rio Cauaburis
1303601	Santa Isabel do Rio Negro (AM)	1302445	1312113	Aldeia Indígena São Francisco
1303601	Santa Isabel do Rio Negro (AM)	1302462	1311309	Aldeia Indígena Santa Bárbara
1303601	Santa Isabel do Rio Negro (AM)	1302494	1312104	Aldeia Indígena Tabocal do Téa
1303601	Santa Isabel do Rio Negro (AM)	1302505	1312041	Aldeia Indígena Taibrapa
1303601	Santa Isabel do Rio Negro (AM)	1302506	1312060	Aldeia Indígena Raitá Centro
1303601	Santa Isabel do Rio Negro (AM)	1302521	1312152	Aldeia Indígena Ixima
1303601	Santa Isabel do Rio Negro (AM)	1302532	1311642	Aldeia Indígena São João
1303601	Santa Isabel do Rio Negro (AM)	1302576	1311219	Comunidade Indígena Roçado
1303601	Santa Isabel do Rio Negro (AM)	1302620	1312314	Aldeia Indígena Pukima Beira
1303601	Santa Isabel do Rio Negro (AM)	1302639	1310117	Aldeia Indígena Sítio Campinas
1303601	Santa Isabel do Rio Negro (AM)	1302647	1310839	Aldeia Indígena Arapusi
1303601	Santa Isabel do Rio Negro (AM)	1302665	1310979	Aldeia Indígena Malalahá
1303601	Santa Isabel do Rio Negro (AM)	1302677	1311514	Aldeia Indígena Campo Grande
1303601	Santa Isabel do Rio Negro (AM)	1302681	1311537	Aldeia Indígena Ariabú
1303601	Santa Isabel do Rio Negro (AM)	1302691	1312220	Aldeia Indígena Koma

Apêndice 1
Localidades indígenas, segundo os Municípios - Brasil - 2022

(continuação)

Município		Localidade Indígena		
Código	Nome	ID	Código	Nome
1303601	Santa Isabel do Rio Negro (AM)	1302715	1310799	Aldeia Indígena Irapage
1303601	Santa Isabel do Rio Negro (AM)	1302717	1310747	Aldeia Indígena do Rio Daraá
1303601	Santa Isabel do Rio Negro (AM)	1302742	1311373	Aldeia Indígena Monte Alegre
1303601	Santa Isabel do Rio Negro (AM)	1302766	1311560	Aldeia Indígena Raitá Beira
1303601	Santa Isabel do Rio Negro (AM)	1302774	1311925	Aldeia Indígena Paraná
1303601	Santa Isabel do Rio Negro (AM)	1302791	1311142	Comunidade Indígena Bacuri
1303601	Santa Isabel do Rio Negro (AM)	1302805	1310113	Aldeia Indígena Paricatuba 2
1303601	Santa Isabel do Rio Negro (AM)	1302818	1310402	Conjunto Santa Isabel
1303601	Santa Isabel do Rio Negro (AM)	1302838	1311733	São Judas Tadeu
1303601	Santa Isabel do Rio Negro (AM)	1302883	1311329	Aldeia Indígena Aparecida
1303601	Santa Isabel do Rio Negro (AM)	1302899	1312207	Comunidade Indígena São José Operário
1303601	Santa Isabel do Rio Negro (AM)	1302961	1311092	Portelinha
1303601	Santa Isabel do Rio Negro (AM)	1303069	1311606	Santa Ana
1303601	Santa Isabel do Rio Negro (AM)	1303191	1312043	Conjunto Orquídeas
1303601	Santa Isabel do Rio Negro (AM)	1303581	1311216	Dom Walter
1303601	Santa Isabel do Rio Negro (AM)	1304126	1312537	Dom Bosco
1303700	Santo Antônio do Içá (AM)	1300007	1310688	Comunidade Indígena Boa Vista do Lago Grande
1303700	Santo Antônio do Içá (AM)	1300039	1310185	Aldeia Indígena Torre da Missão
1303700	Santo Antônio do Içá (AM)	1300108	1312509	Aldeia Indígena Novo Dia
1303700	Santo Antônio do Içá (AM)	1300118	1311624	Aldeia Indígena Vila Japiim
1303700	Santo Antônio do Içá (AM)	1300172	1310192	Aldeia Indígena Monte das Oliveiras
1303700	Santo Antônio do Içá (AM)	1300181	1311573	Aldeia Indígena Monte Tabor
1303700	Santo Antônio do Içá (AM)	1300233	1310277	Aldeia Indígena Marco da Redenção
1303700	Santo Antônio do Içá (AM)	1300266	1312331	Comunidade Indígena Floresta Amazônica
1303700	Santo Antônio do Içá (AM)	1300284	1312496	Comunidade Indígena Ticuna Porto Velho
1303700	Santo Antônio do Içá (AM)	1300313	1311006	Aldeia Indígena São João
1303700	Santo Antônio do Içá (AM)	1300316	1310951	Comunidade Indígena Porto Gama
1303700	Santo Antônio do Içá (AM)	1300338	1311986	Aldeia Indígena Boa Vista do Rio Içá
1303700	Santo Antônio do Içá (AM)	1300413	1310610	Aldeia Indígena Vista Alegre do Marmelo
1303700	Santo Antônio do Içá (AM)	1300425	1312110	Comunidade Indígena Porto Novo 2
1303700	Santo Antônio do Içá (AM)	1300468	1312057	Aldeia Indígena Mapurum
1303700	Santo Antônio do Içá (AM)	1300561	1312012	Aldeia Indígena Mureru
1303700	Santo Antônio do Içá (AM)	1300591	1311788	Aldeia Indígena Mamuriá 2
1303700	Santo Antônio do Içá (AM)	1300645	1311510	Comunidade Indígena Bom Viver
1303700	Santo Antônio do Içá (AM)	1300706	1310047	Aldeia Indígena Itú
1303700	Santo Antônio do Içá (AM)	1300774	1310251	Aldeia Indígena São Cristóvão
1303700	Santo Antônio do Içá (AM)	1300795	1312495	Comunidade Indígena Pedraria
1303700	Santo Antônio do Içá (AM)	1300835	1310227	Comunidade Indígena Ticuna Patiá
1303700	Santo Antônio do Içá (AM)	1300870	1311921	Aldeia Indígena Cachoeirinha
1303700	Santo Antônio do Içá (AM)	1300878	1310018	Comunidade Indígena Porto Caldas
1303700	Santo Antônio do Içá (AM)	1300899	1312205	Aldeia Indígena Espírito Santo
1303700	Santo Antônio do Içá (AM)	1300947	1312160	Aldeia Indígena Pinheiro
1303700	Santo Antônio do Içá (AM)	1300962	1310663	Comunidade Indígena Porto Limoeiro
1303700	Santo Antônio do Içá (AM)	1300999	1310902	Aldeia Indígena Mamuriá 1
1303700	Santo Antônio do Içá (AM)	1301032	1312336	Comunidade Indígena João do Lago Grande
1303700	Santo Antônio do Içá (AM)	1301059	1312282	Aldeia Indígena Papauma
1303700	Santo Antônio do Içá (AM)	1301073	1310909	Aldeia Indígena Nova Canaã
1303700	Santo Antônio do Içá (AM)	1301089	1312101	Aldeia Indígena Moinho
1303700	Santo Antônio do Içá (AM)	1301149	1311244	Aldeia Indígena São Francisco 2
1303700	Santo Antônio do Içá (AM)	1301378	1311316	Aldeia Indígena Monte Judeia
1303700	Santo Antônio do Içá (AM)	1301415	1310603	Comunidade Indígena Porto Novo

Apêndice 1
Localidades indígenas, segundo os Municípios - Brasil - 2022

(continuação)

Município		Localidade Indígena		
Código	Nome	ID	Código	Nome
1303700	Santo Antônio do Içá (AM)	1301434	1311717	Aldeia Indígena Mangueira do Jacurapá
1303700	Santo Antônio do Içá (AM)	1301454	1310933	Aldeia Indígena Novo Girassol
1303700	Santo Antônio do Içá (AM)	1301460	1312358	Aldeia Indígena Terra Nova
1303700	Santo Antônio do Içá (AM)	1301479	1311449	Aldeia Indígena Nossa Senhora de Nazaré
1303700	Santo Antônio do Içá (AM)	1301492	1311221	Comunidade Indígena São Sebastião 2
1303700	Santo Antônio do Içá (AM)	1301528	1310259	Comunidade Indígena Ribeirinha São Lázaro
1303700	Santo Antônio do Içá (AM)	1301554	1312087	Aldeia Indígena São João da Liberdade
1303700	Santo Antônio do Içá (AM)	1301599	1310180	Aldeia Indígena Colônia de Pescadores Tabatinga 2
1303700	Santo Antônio do Içá (AM)	1301600	1311252	Comunidade Indígena Vargem Grande
1303700	Santo Antônio do Içá (AM)	1301605	1312388	Comunidade Indígena Santa Maria
1303700	Santo Antônio do Içá (AM)	1301641	1311464	Aldeia Indígena União da Boa Fé
1303700	Santo Antônio do Içá (AM)	1301681	1311803	Aldeia Indígena Nova Jordânia
1303700	Santo Antônio do Içá (AM)	1301740	1312211	Aldeia Indígena Barro Alto
1303700	Santo Antônio do Içá (AM)	1301848	1310981	Aldeia Indígena Mamuriá 3
1303700	Santo Antônio do Içá (AM)	1301896	1310258	Aldeia Indígena Turima
1303700	Santo Antônio do Içá (AM)	1301897	1310201	Comunidade Indígena Santa Vitoria
1303700	Santo Antônio do Içá (AM)	1301902	1310943	Aldeia Indígena Nova União
1303700	Santo Antônio do Içá (AM)	1302012	1312031	Comunidade Indígena Ribeirinha Lugar Bom Jesus
1303700	Santo Antônio do Içá (AM)	1302032	1311225	Aldeia Indígena Novo Israel
1303700	Santo Antônio do Içá (AM)	1302043	1311806	Aldeia Indígena Manacapuru
1303700	Santo Antônio do Içá (AM)	1302101	1311330	Aldeia Indígena São Roque
1303700	Santo Antônio do Içá (AM)	1302120	1310252	Aldeia Indígena Vila Monte Sião
1303700	Santo Antônio do Içá (AM)	1302159	1310096	Aldeia Indígena São Jose
1303700	Santo Antônio do Içá (AM)	1302267	1310376	Comunidade Indígena Nova Esperança
1303700	Santo Antônio do Içá (AM)	1302298	1311972	Comunidade Indígena Ribeirinha Amaturazinho
1303700	Santo Antônio do Içá (AM)	1302372	1312028	Aldeia Indígena Manacapuru 2
1303700	Santo Antônio do Içá (AM)	1302464	1310849	Aldeia Indígena Nova Esperança
1303700	Santo Antônio do Içá (AM)	1302580	1311791	Aldeia Indígena Novo Progresso
1303700	Santo Antônio do Içá (AM)	1302598	1311757	Aldeia Indígena São Cristovão do Paranã das Panelas
1303700	Santo Antônio do Içá (AM)	1302706	1310355	Comunidade Indígena São Vicente
1303700	Santo Antônio do Içá (AM)	1302723	1311571	Aldeia Indígena Boa Esperança
1303700	Santo Antônio do Içá (AM)	1302758	1310430	Aldeia Indígena Nova Esperança do Gavião
1303700	Santo Antônio do Içá (AM)	1302852	1311547	Aldeia Indígena Aiakbsai
1303700	Santo Antônio do Içá (AM)	1302908	1310333	Comunidade Indígena Vila Presidente Vargas
1303700	Santo Antônio do Içá (AM)	1303585	1312257	Aldeia Indígena Betânia
1303700	Santo Antônio do Içá (AM)	1303879	1310001	Aldeia Indígena São Gabriel
1303700	Santo Antônio do Içá (AM)	1303958	1312198	Comunidade Indígena Vila Alterosa Jui
1303700	Santo Antônio do Içá (AM)	1303961	1310824	Aldeia Indígena São Salvador
1303809	São Gabriel da Cachoeira (AM)	1300003	1310501	Aldeia Indígena Cupuaçú (Maturacá)
1303809	São Gabriel da Cachoeira (AM)	1300004	1311902	Aldeia Indígena Bela Vista (Maturacá)
1303809	São Gabriel da Cachoeira (AM)	1300005	1310723	Aldeia Indígena Vila Alta (Maturacá)
1303809	São Gabriel da Cachoeira (AM)	1300006	1312317	Aldeia Indígena Maturacá
1303809	São Gabriel da Cachoeira (AM)	1300053	1312134	Comunidade Indígena Boa Vista (Baixo Rio Içana)
1303809	São Gabriel da Cachoeira (AM)	1300080	1312285	Comunidade Indígena Tunuí Cachoeira
1303809	São Gabriel da Cachoeira (AM)	1300102	1311123	Bairro Centro (Cucuí)
1303809	São Gabriel da Cachoeira (AM)	1300107	1311868	Aldeia Indígena Camanaus / Ilha de Duraca
1303809	São Gabriel da Cachoeira (AM)	1300111	1312333	Aldeia Indígena Assunção do Içana
1303809	São Gabriel da Cachoeira (AM)	1300112	1311431	Comunidade Indígena Nova Fundação
1303809	São Gabriel da Cachoeira (AM)	1300120	1312166	Comunidade Indígena São Joaquim (Rio Içana)
1303809	São Gabriel da Cachoeira (AM)	1300124	1312311	Vila São Domingo Savio (Pari-Cachoeira)
1303809	São Gabriel da Cachoeira (AM)	1300125	1311655	Comunidade Indígena Vista Alegre (Rio Içana)

Apêndice 1
Localidades indígenas, segundo os Municípios - Brasil - 2022

(continuação)

Município		Localidade Indígena		
Código	Nome	ID	Código	Nome
1303809	São Gabriel da Cachoeira (AM)	1300128	1310379	Comunidade Indígena de Carará Poço (Cucuí)
1303809	São Gabriel da Cachoeira (AM)	1300131	1312159	Aldeia Indígena Inambú
1303809	São Gabriel da Cachoeira (AM)	1300143	1311174	Aldeia Indígena Jerusalém
1303809	São Gabriel da Cachoeira (AM)	1300145	1311618	Comunidade Indígena Nazaré (Rio Cubaté)
1303809	São Gabriel da Cachoeira (AM)	1300148	1310106	Aldeia Indígena Anamuim (Rio Xie)
1303809	São Gabriel da Cachoeira (AM)	1300152	1310543	Comunidade Indígena Nazaré (Rio Cauaburi)
1303809	São Gabriel da Cachoeira (AM)	1300153	1311027	Aldeia Indígena Aracú Cachoeira
1303809	São Gabriel da Cachoeira (AM)	1300154	1310309	Comunidade Indígena Itacoatiara Mirim
1303809	São Gabriel da Cachoeira (AM)	1300157	1311323	Comunidade Indígena Taracuá
1303809	São Gabriel da Cachoeira (AM)	1300173	1311455	Vila Aparecida (Pari-Cachoeira)
1303809	São Gabriel da Cachoeira (AM)	1300179	1311861	Comunidade Indígena Campinas
1303809	São Gabriel da Cachoeira (AM)	1300184	1311352	Comunidade Indígena Caruru Cachoeira (Alto Walpés)
1303809	São Gabriel da Cachoeira (AM)	1300202	1310996	Comunidade Indígena Waruá
1303809	São Gabriel da Cachoeira (AM)	1300211	1311509	Vila Fátima (Iauaretê)
1303809	São Gabriel da Cachoeira (AM)	1300212	1311726	Comunidade Indígena Tabocal
1303809	São Gabriel da Cachoeira (AM)	1300214	1310452	Comunidade Indígena Tapajós
1303809	São Gabriel da Cachoeira (AM)	1300215	1311126	Comunidade Indígena Vila Nova (Rio Xié)
1303809	São Gabriel da Cachoeira (AM)	1300228	1310939	Comunidade Indígena Matapi (Rio Tiquié)
1303809	São Gabriel da Cachoeira (AM)	1300236	1310708	Comunidade Indígena Santa Terezinha
1303809	São Gabriel da Cachoeira (AM)	1300242	1310558	Comunidade Indígena Santa Rosa
1303809	São Gabriel da Cachoeira (AM)	1300245	1312259	Comunidade Indígena Warirambá
1303809	São Gabriel da Cachoeira (AM)	1300248	1311722	Comunidade Indígena Areal
1303809	São Gabriel da Cachoeira (AM)	1300251	1310282	Comunidade Indígena São José (Rio Içana)
1303809	São Gabriel da Cachoeira (AM)	1300260	1311572	Aldeia Indígena Canadá
1303809	São Gabriel da Cachoeira (AM)	1300271	1310400	Bairro São José (Cucuí)
1303809	São Gabriel da Cachoeira (AM)	1300272	1312527	Comunidade Indígena Castelo Branco
1303809	São Gabriel da Cachoeira (AM)	1300273	1311881	Comunidade Indígena Itapereira
1303809	São Gabriel da Cachoeira (AM)	1300274	1311257	Aldeia Indígena Waguiá
1303809	São Gabriel da Cachoeira (AM)	1300275	1311465	Comunidade Indígena Fonte Boa (Foz do Rio Curicuriari)
1303809	São Gabriel da Cachoeira (AM)	1300283	1312128	Vila Amazônino (Estrada de Camanaus)
1303809	São Gabriel da Cachoeira (AM)	1300285	1312077	Comunidade Indígena Cabari
1303809	São Gabriel da Cachoeira (AM)	1300290	1310183	Comunidade Indígena Arurá
1303809	São Gabriel da Cachoeira (AM)	1300291	1310179	Comunidade Indígena Ambaúba
1303809	São Gabriel da Cachoeira (AM)	1300295	1310418	Aldeia Indígena Ucuqui Cachoeira
1303809	São Gabriel da Cachoeira (AM)	1300302	1311528	Comunidade Indígena São Joaquim (Igarapé Castanho)
1303809	São Gabriel da Cachoeira (AM)	1300304	1311331	Aldeia Indígena Matapi Cachoeira
1303809	São Gabriel da Cachoeira (AM)	1300312	1311498	Comunidade Indígena Bela Vista (Alto Rio Içana)
1303809	São Gabriel da Cachoeira (AM)	1300318	1312195	Comunidade Indígena Santa Rosa (Rio Içana)
1303809	São Gabriel da Cachoeira (AM)	1300327	1310713	Comunidade Indígena Tapuruquara Mirim
1303809	São Gabriel da Cachoeira (AM)	1300328	1310934	Aldeia Indígena Pirapucu
1303809	São Gabriel da Cachoeira (AM)	1300332	1310026	Comunidade Indígena Querari
1303809	São Gabriel da Cachoeira (AM)	1300339	1310094	Aldeia Indígena Santa Isabel
1303809	São Gabriel da Cachoeira (AM)	1300341	1312215	Aldeia Indígena Boca da Estrada
1303809	São Gabriel da Cachoeira (AM)	1300343	1311693	Comunidade Indígena São Francisco de Sales
1303809	São Gabriel da Cachoeira (AM)	1300345	1312114	Comunidade Indígena Ilha São Gregorio 2
1303809	São Gabriel da Cachoeira (AM)	1300346	1310081	Vila Santa Maria (Iauaretê)
1303809	São Gabriel da Cachoeira (AM)	1300347	1312510	Comunidade Indígena Buia Igarapé
1303809	São Gabriel da Cachoeira (AM)	1300360	1311872	Comunidade Indígena São Sebastião 2
1303809	São Gabriel da Cachoeira (AM)	1300375	1310151	Comunidade Indígena Curaci
1303809	São Gabriel da Cachoeira (AM)	1300380	1310337	Comunidade Indígena Nazaré (Médio Rio Içana)
1303809	São Gabriel da Cachoeira (AM)	1300382	1310177	Comunidade Indígena São Pedro (Rio Tiquié)

Apêndice 1
Localidades indígenas, segundo os Municípios - Brasil - 2022

(continuação)

Município		Localidade Indígena		
Código	Nome	ID	Código	Nome
1303809	São Gabriel da Cachoeira (AM)	1300387	1310841	Comunidade Indígena Taracuá (Tiquié)
1303809	São Gabriel da Cachoeira (AM)	1300390	1310025	Comunidade Indígena Yamado
1303809	São Gabriel da Cachoeira (AM)	1300395	1310703	Comunidade Indígena Aparecida (Estrada de Camanaus)
1303809	São Gabriel da Cachoeira (AM)	1300398	1310722	Comunidade Indígena Ipanoré
1303809	São Gabriel da Cachoeira (AM)	1300404	1310993	Comunidade Indígena Matapi Monte Alegre
1303809	São Gabriel da Cachoeira (AM)	1300407	1311087	Aldeia Indígena Santa Cruz
1303809	São Gabriel da Cachoeira (AM)	1300409	1311383	Comunidade Indígena Mercês
1303809	São Gabriel da Cachoeira (AM)	1300414	1311168	Aldeia Indígena Santana
1303809	São Gabriel da Cachoeira (AM)	1300417	1310885	Aldeia Indígena Serra do Cabari
1303809	São Gabriel da Cachoeira (AM)	1300418	1310519	Comunidade Indígena Mauá Cachoeira
1303809	São Gabriel da Cachoeira (AM)	1300427	1310076	Comunidade Indígena Ipadú
1303809	São Gabriel da Cachoeira (AM)	1300437	1310971	Comunidade Indígena Marabitana
1303809	São Gabriel da Cachoeira (AM)	1300441	1310646	Comunidade Indígena Macedônia
1303809	São Gabriel da Cachoeira (AM)	1300443	1311794	Comunidade Indígena Cabeçudo
1303809	São Gabriel da Cachoeira (AM)	1300453	1310269	Comunidade Indígena Amium
1303809	São Gabriel da Cachoeira (AM)	1300457	1311716	Comunidade Indígena Boa Esperança (Br 307)
1303809	São Gabriel da Cachoeira (AM)	1300476	1311095	Comunidade Indígena Acará Poço (Alto Rio Tiquié)
1303809	São Gabriel da Cachoeira (AM)	1300478	1311673	Aldeia Indígena Vila Nova (Rio Tiquié)
1303809	São Gabriel da Cachoeira (AM)	1300483	1310439	Aldeia Indígena Maloca São Gabriel
1303809	São Gabriel da Cachoeira (AM)	1300491	1310085	Aldeia Indígena Santa Maria (Maturacá)
1303809	São Gabriel da Cachoeira (AM)	1300496	1311744	Aldeia Indígena Sítio São José 2
1303809	São Gabriel da Cachoeira (AM)	1300505	1312265	Comunidade Indígena Barcelos (Deekaipi)
1303809	São Gabriel da Cachoeira (AM)	1300506	1311024	Comunidade Indígena Corini Ponta
1303809	São Gabriel da Cachoeira (AM)	1300513	1310270	Comunidade Indígena Auxiliadora
1303809	São Gabriel da Cachoeira (AM)	1300522	1310781	Comunidade Indígena Trovão (Igarapé Castanho)
1303809	São Gabriel da Cachoeira (AM)	1300543	1310110	Aldeia Indígena São Domingos
1303809	São Gabriel da Cachoeira (AM)	1300551	1311214	Aldeia Indígena Colina
1303809	São Gabriel da Cachoeira (AM)	1300552	1310945	Comunidade Indígena Iabi
1303809	São Gabriel da Cachoeira (AM)	1300559	1310488	Comunidade Indígena Tumbira
1303809	São Gabriel da Cachoeira (AM)	1300564	1310813	Aldeia Indígena Inebu
1303809	São Gabriel da Cachoeira (AM)	1300568	1310077	Comunidade Indígena Vila Nova
1303809	São Gabriel da Cachoeira (AM)	1300572	1310296	Comunidade Yauawira
1303809	São Gabriel da Cachoeira (AM)	1300573	1311512	Comunidade Indígena São Fernando
1303809	São Gabriel da Cachoeira (AM)	1300582	1310807	Comunidade Indígena Belém (Rio Içana)
1303809	São Gabriel da Cachoeira (AM)	1300586	1310915	Comunidade Indígena Santa Cruz do Turi
1303809	São Gabriel da Cachoeira (AM)	1300587	1311965	Comunidade Indígena Santa Rosa (Rio Xié)
1303809	São Gabriel da Cachoeira (AM)	1300592	1310582	Aldeia Indígena Tapira Ponta
1303809	São Gabriel da Cachoeira (AM)	1300594	1310257	Aldeia Indígena Pirarara Poço
1303809	São Gabriel da Cachoeira (AM)	1300600	1312519	Comunidade Indígena Nossa Senhora Aparecida
1303809	São Gabriel da Cachoeira (AM)	1300604	1311848	Comunidade Indígena Nova Esperança (Waupés)
1303809	São Gabriel da Cachoeira (AM)	1300613	1311641	Comunidade Indígena Buriti Cachoeira
1303809	São Gabriel da Cachoeira (AM)	1300625	1311136	Comunidade Indígena Quandú
1303809	São Gabriel da Cachoeira (AM)	1300628	1310099	Comunidade Indígena Inambú (Rio Negro)
1303809	São Gabriel da Cachoeira (AM)	1300630	1310297	Comunidade Indígena Camanaus
1303809	São Gabriel da Cachoeira (AM)	1300635	1310276	Comunidade Indígena Santa Cruz de Cabari
1303809	São Gabriel da Cachoeira (AM)	1300636	1310577	Aldeia Indígena Vila Nova (Rio Aiari)
1303809	São Gabriel da Cachoeira (AM)	1300639	1310997	Comunidade Indígena Santa Rosa (Rio Waupés)
1303809	São Gabriel da Cachoeira (AM)	1300642	1312153	Comunidade Indígena Tunú (Rio Xie)
1303809	São Gabriel da Cachoeira (AM)	1300644	1310122	Comunidade Indígena Santa Teresinha
1303809	São Gabriel da Cachoeira (AM)	1300647	1312192	Comunidade Indígena Umiri Ponta
1303809	São Gabriel da Cachoeira (AM)	1300650	1310547	Vila São Miguel (Pari-Cachoeira)

Apêndice 1
Localidades indígenas, segundo os Municípios - Brasil - 2022

(continuação)

Município		Localidade Indígena		
Código	Nome	ID	Código	Nome
1303809	São Gabriel da Cachoeira (AM)	1300657	1310516	Comunidade Indígena Ilha de Tawá
1303809	São Gabriel da Cachoeira (AM)	1300658	1312005	Comunidade Indígena Santo Anjo da Guarda
1303809	São Gabriel da Cachoeira (AM)	1300659	1311147	Vila São Pedro (Iauaretê)
1303809	São Gabriel da Cachoeira (AM)	1300663	1311504	Aldeia Indígena Cabeça da Onça
1303809	São Gabriel da Cachoeira (AM)	1300676	1310958	Comunidade Indígena Boa Vista (Alto Rio Içana)
1303809	São Gabriel da Cachoeira (AM)	1300687	1312418	Comunidade Indígena Canaã
1303809	São Gabriel da Cachoeira (AM)	1300693	1310496	Comunidade Indígena Nova Jerusalém
1303809	São Gabriel da Cachoeira (AM)	1300694	1311182	Comunidade Indígena Santo Antônio (BR 307)
1303809	São Gabriel da Cachoeira (AM)	1300696	1312023	Comunidade Indígena Sítio Dois Irmãos
1303809	São Gabriel da Cachoeira (AM)	1300698	1311519	Comunidade Indígena São Felipe (Igarapé Castanho)
1303809	São Gabriel da Cachoeira (AM)	1300705	1311424	Comunidade Indígena Ilha do Tedi
1303809	São Gabriel da Cachoeira (AM)	1300714	1311928	Comunidade Indígena Jupati
1303809	São Gabriel da Cachoeira (AM)	1300720	1311355	Comunidade Indígena Cumati Cachoeira
1303809	São Gabriel da Cachoeira (AM)	1300724	1310383	Aldeia Indígena Miriti (Rio Aiari)
1303809	São Gabriel da Cachoeira (AM)	1300727	1311324	Comunidade Indígena Açaí-Paraná
1303809	São Gabriel da Cachoeira (AM)	1300732	1310104	Comunidade Indígena São Pedro (Rio Waupés)
1303809	São Gabriel da Cachoeira (AM)	1300749	1310231	Comunidade Indígena São Gabriel Mirim
1303809	São Gabriel da Cachoeira (AM)	1300754	1312237	Comunidade Indígena Nova Vida
1303809	São Gabriel da Cachoeira (AM)	1300758	1311932	Aldeia Indígena Jabuti Cachoeira
1303809	São Gabriel da Cachoeira (AM)	1300775	1312360	Aldeia Indígena Macedônia (Rio Aiari)
1303809	São Gabriel da Cachoeira (AM)	1300782	1312209	Aldeia Indígena Jurupari Cachoeira
1303809	São Gabriel da Cachoeira (AM)	1300788	1310163	Comunidade Indígena Campo Alto (Rio Içana)
1303809	São Gabriel da Cachoeira (AM)	1300794	1310601	Aldeia Indígena Maloca Anchieta
1303809	São Gabriel da Cachoeira (AM)	1300800	1311959	Comunidade Indígena Tarumã
1303809	São Gabriel da Cachoeira (AM)	1300817	1311495	Comunidade Indígena Nossa Senhora de Guadalupe
1303809	São Gabriel da Cachoeira (AM)	1300822	1311518	Comunidade Indígena Juruti
1303809	São Gabriel da Cachoeira (AM)	1300823	1312297	Aldeia Indígena Nova Vida (Taperera)
1303809	São Gabriel da Cachoeira (AM)	1300833	1311228	Aldeia Indígena Sítio Parauari (Estrada do Parauari)
1303809	São Gabriel da Cachoeira (AM)	1300852	1311899	Aldeia Indígena São Joaquim (Rio Aiari)
1303809	São Gabriel da Cachoeira (AM)	1300854	1311298	Comunidade Indígena Boa Esperança (Rio Xié)
1303809	São Gabriel da Cachoeira (AM)	1300855	1311871	Comunidade Indígena São Sebastião (Rio Negro)
1303809	São Gabriel da Cachoeira (AM)	1300859	1311166	Comunidade Indígena Caruru Cachoeira (Rio Tiquié)
1303809	São Gabriel da Cachoeira (AM)	1300863	1312116	Comunidade Indígena Sítio Laranjal
1303809	São Gabriel da Cachoeira (AM)	1300868	1311523	Comunidade Indígena Jacaré Banco
1303809	São Gabriel da Cachoeira (AM)	1300887	1311646	Comunidade Indígena Boca do Traíra
1303809	São Gabriel da Cachoeira (AM)	1300888	1311325	Comunidade Indígena Ceuary
1303809	São Gabriel da Cachoeira (AM)	1300893	1312004	Comunidade Indígena São Tomé
1303809	São Gabriel da Cachoeira (AM)	1300895	1310403	Aldeia Indígena Palmares (Maturacá)
1303809	São Gabriel da Cachoeira (AM)	1300896	1310774	Comunidade Indígena Camarão (Rio Aiari)
1303809	São Gabriel da Cachoeira (AM)	1300897	1312046	Comunidade Indígena São Paulo
1303809	São Gabriel da Cachoeira (AM)	1300904	1312232	Aldeia Indígena Cachoeirinha
1303809	São Gabriel da Cachoeira (AM)	1300907	1312234	Comunidade Indígena Maçarico
1303809	São Gabriel da Cachoeira (AM)	1300908	1311990	Aldeia Indígena Mafi (Rio Cauaburi)
1303809	São Gabriel da Cachoeira (AM)	1300919	1311943	Comunidade Indígena Água Viva
1303809	São Gabriel da Cachoeira (AM)	1300924	1311466	Comunidade Indígena Bela Vista (Baixo Rio Içana)
1303809	São Gabriel da Cachoeira (AM)	1300926	1311743	Aldeia Indígena São José de Marabitana
1303809	São Gabriel da Cachoeira (AM)	1300930	1311039	Comunidade Indígena Balaio
1303809	São Gabriel da Cachoeira (AM)	1300933	1311448	Comunidade Indígena Jauacana
1303809	São Gabriel da Cachoeira (AM)	1300934	1312218	Comunidade Indígena Tancredo Neves
1303809	São Gabriel da Cachoeira (AM)	1300935	1311885	Comunidade Indígena Santa Maria
1303809	São Gabriel da Cachoeira (AM)	1300939	1310749	Aldeia Indígena Urumutu Lago

Apêndice 1
Localidades indígenas, segundo os Municípios - Brasil - 2022

(continuação)

Município		Localidade Indígena		
Código	Nome	ID	Código	Nome
1303809	São Gabriel da Cachoeira (AM)	1300942	1311476	Aldeia Indígena Panã Panã / Makaloanaa (Rio Içana)
1303809	São Gabriel da Cachoeira (AM)	1300957	1311376	Comunidade Indígena Jandú Cachoeira
1303809	São Gabriel da Cachoeira (AM)	1300961	1311470	Comunidade Indígena Terra Preta
1303809	São Gabriel da Cachoeira (AM)	1300965	1311086	Comunidade Indígena Cucura Manaus
1303809	São Gabriel da Cachoeira (AM)	1300969	1312055	Aldeia Indígena Acobuco
1303809	São Gabriel da Cachoeira (AM)	1300970	1310048	Aldeia Indígena Uapuí Cachoeira
1303809	São Gabriel da Cachoeira (AM)	1300971	1310058	Aldeia Indígena Sítio Boa Vista
1303809	São Gabriel da Cachoeira (AM)	1300974	1311318	Comunidade Indígena Nazaré (Alto Rio Içana)
1303809	São Gabriel da Cachoeira (AM)	1300982	1311753	Comunidade Indígena Bom Jesus
1303809	São Gabriel da Cachoeira (AM)	1300992	1312143	Comunidade Indígena Cajuri
1303809	São Gabriel da Cachoeira (AM)	1300998	1312378	Yá Mirim
1303809	São Gabriel da Cachoeira (AM)	1301007	1310111	Comunidade Indígena Parintins
1303809	São Gabriel da Cachoeira (AM)	1301012	1311020	Comunidade Indígena Aparecida 2 (Estrada do Parauari)
1303809	São Gabriel da Cachoeira (AM)	1301014	1312051	Comunidade Indígena Vista Alegre
1303809	São Gabriel da Cachoeira (AM)	1301033	1310622	Comunidade Indígena Instituto Bíblico Alto Rio Negro (Ibarne)
1303809	São Gabriel da Cachoeira (AM)	1301044	1310528	Comunidade Indígena Castanheirinho
1303809	São Gabriel da Cachoeira (AM)	1301046	1310069	Comunidade Indígena Nossa Senhora Aparecida (Waupés)
1303809	São Gabriel da Cachoeira (AM)	1301053	1312080	Comunidade Indígena Aruti
1303809	São Gabriel da Cachoeira (AM)	1301062	1311460	Comunidade Indígena Inambú (Rio Aiari)
1303809	São Gabriel da Cachoeira (AM)	1301074	1311705	Comunidade Indígena Nossa Senhora Auxiliadora
1303809	São Gabriel da Cachoeira (AM)	1301086	1311060	Comunidade Indígena Juivitera
1303809	São Gabriel da Cachoeira (AM)	1301096	1310170	Aldeia Indígena Ilha Tamanduá
1303809	São Gabriel da Cachoeira (AM)	1301104	1311804	Aldeia Indígena Tucunaré Lago
1303809	São Gabriel da Cachoeira (AM)	1301107	1312225	Comunidade Indígena Ponta da Pá
1303809	São Gabriel da Cachoeira (AM)	1301120	1312127	Comunidade Indígena Panã Panã (Rio Aiari)
1303809	São Gabriel da Cachoeira (AM)	1301131	1312138	Aldeia Indígena Santa Rosa (Japú)
1303809	São Gabriel da Cachoeira (AM)	1301133	1311614	Comunidade Indígena São Marcelino
1303809	São Gabriel da Cachoeira (AM)	1301140	1310630	Comunidade Indígena Xibarú (Rio Negro)
1303809	São Gabriel da Cachoeira (AM)	1301142	1312221	Vila Dom Bosco (Pari-Cachoeira)
1303809	São Gabriel da Cachoeira (AM)	1301143	1310998	Comunidade Indígena Cunuri Ponta
1303809	São Gabriel da Cachoeira (AM)	1301147	1310521	Aldeia Indígena Maloca São João
1303809	São Gabriel da Cachoeira (AM)	1301153	1311135	Comunidade Indígena Yá Mirim 3
1303809	São Gabriel da Cachoeira (AM)	1301156	1311411	Aldeia Indígena Vale Verde (Maturacá)
1303809	São Gabriel da Cachoeira (AM)	1301160	1310518	Comunidade Indígena São Miguel (Rio Negro)
1303809	São Gabriel da Cachoeira (AM)	1301162	1312468	Comunidade Indígena Yá Mirim 2
1303809	São Gabriel da Cachoeira (AM)	1301164	1311150	Aldeia Indígena Bela Vista (Rio Negro)
1303809	São Gabriel da Cachoeira (AM)	1301170	1312264	Aldeia Indígena Trindade
1303809	São Gabriel da Cachoeira (AM)	1301175	1310467	Comunidade Indígena Kwesé (Rio Xie)
1303809	São Gabriel da Cachoeira (AM)	1301180	1311500	Aldeia Indígena Santo Expedito (Rio Tiquié)
1303809	São Gabriel da Cachoeira (AM)	1301185	1312109	Aldeia Indígena Sítio Umiri Ponta
1303809	São Gabriel da Cachoeira (AM)	1301187	1311507	Aldeia Indígena Livramento 2
1303809	São Gabriel da Cachoeira (AM)	1301194	1311553	Bairro Ilha (Cucuí)
1303809	São Gabriel da Cachoeira (AM)	1301199	1310876	Comunidade Indígena Betel
1303809	São Gabriel da Cachoeira (AM)	1301204	1311099	Aldeia Indígena Aracú Porto
1303809	São Gabriel da Cachoeira (AM)	1301219	1310100	Comunidade Indígena Taiaçú
1303809	São Gabriel da Cachoeira (AM)	1301228	1311940	Comunidade Indígena Ilha Sarapó
1303809	São Gabriel da Cachoeira (AM)	1301238	1311015	Comunidade Indígena Santo Antônio (Japú)
1303809	São Gabriel da Cachoeira (AM)	1301249	1311441	Comunidade Indígena Santa Luzia (Rio Tiquié)
1303809	São Gabriel da Cachoeira (AM)	1301251	1310883	Comunidade Indígena Santa Cruz (Rio Xie)
1303809	São Gabriel da Cachoeira (AM)	1301256	1311021	Comunidade Indígena Periquito

Apêndice 1
Localidades indígenas, segundo os Municípios - Brasil - 2022

(continuação)

Município		Localidade Indígena		
Código	Nome	ID	Código	Nome
1303809	São Gabriel da Cachoeira (AM)	1301259	1311381	Aldeia Indígena Uacará (Rio Cubate)
1303809	São Gabriel da Cachoeira (AM)	1301262	1312440	Comunidade Indígena Ilha das Flores
1303809	São Gabriel da Cachoeira (AM)	1301272	1311810	Comunidade Indígena Cué Cué
1303809	São Gabriel da Cachoeira (AM)	1301277	1312487	Comunidade Indígena São José 2 (Rio Tiquié)
1303809	São Gabriel da Cachoeira (AM)	1301283	1312119	Comunidade Indígena Santa Marta
1303809	São Gabriel da Cachoeira (AM)	1301302	1312290	Comunidade Indígena Trovão
1303809	São Gabriel da Cachoeira (AM)	1301315	1310009	Aldeia Indígena Maloca Fátima
1303809	São Gabriel da Cachoeira (AM)	1301320	1312268	Aldeia Indígena Arapaço
1303809	São Gabriel da Cachoeira (AM)	1301321	1310477	Comunidade Indígena Santo Alberto
1303809	São Gabriel da Cachoeira (AM)	1301325	1311286	Comunidade Indígena Mabé
1303809	São Gabriel da Cachoeira (AM)	1301327	1310976	Comunidade Indígena São Sebastião 1
1303809	São Gabriel da Cachoeira (AM)	1301329	1310980	Aldeia Indígena Jacaré Banquinho
1303809	São Gabriel da Cachoeira (AM)	1301332	1312261	Comunidade Indígena Provenir
1303809	São Gabriel da Cachoeira (AM)	1301339	1311046	Comunidade Indígena Umarituba (Rio Xie)
1303809	São Gabriel da Cachoeira (AM)	1301341	1310344	Aldeia Indígena Xibarú
1303809	São Gabriel da Cachoeira (AM)	1301349	1312441	Comunidade Indígena Itapuranga
1303809	São Gabriel da Cachoeira (AM)	1301356	1311586	Aldeia Indígena Sítio Cute
1303809	São Gabriel da Cachoeira (AM)	1301361	1312279	Vila São José (Pari-Cachoeira)
1303809	São Gabriel da Cachoeira (AM)	1301362	1312224	Comunidade Indígena do Plano
1303809	São Gabriel da Cachoeira (AM)	1301370	1311525	Aldeia Indígena Tamanduá
1303809	São Gabriel da Cachoeira (AM)	1301387	1312088	Comunidade Indígena Piraiauara
1303809	São Gabriel da Cachoeira (AM)	1301389	1311202	Aldeia Indígena Santo Expedito (Japú)
1303809	São Gabriel da Cachoeira (AM)	1301390	1310788	Comunidade Indígena Ilha de São João
1303809	São Gabriel da Cachoeira (AM)	1301394	1311270	Aldeia Indígena Santa Cruz do Inambú
1303809	São Gabriel da Cachoeira (AM)	1301401	1311172	Comunidade Indígena Piracema
1303809	São Gabriel da Cachoeira (AM)	1301416	1312274	Comunidade Indígena Irapajé
1303809	São Gabriel da Cachoeira (AM)	1301417	1311317	Comunidade Indígena Maloca Santa Luzia (Rio Papuri)
1303809	São Gabriel da Cachoeira (AM)	1301421	1310837	Sem Denominação (Rio Negro)
1303809	São Gabriel da Cachoeira (AM)	1301424	1310193	Comunidade Indígena Nossa Senhora da Assunção
1303809	São Gabriel da Cachoeira (AM)	1301456	1311675	Aldeia Indígena Ilha Buiaquara
1303809	São Gabriel da Cachoeira (AM)	1301461	1312458	Aldeia Indígena Caranguejo
1303809	São Gabriel da Cachoeira (AM)	1301462	1312079	Aldeia Indígena Açaí
1303809	São Gabriel da Cachoeira (AM)	1301463	1311548	Aldeia Indígena América
1303809	São Gabriel da Cachoeira (AM)	1301469	1311107	Comunidade Indígena Camarão
1303809	São Gabriel da Cachoeira (AM)	1301537	1311179	Aldeia Indígena São Joaquim Mirim
1303809	São Gabriel da Cachoeira (AM)	1301545	1310750	Aldeia Indígena Cachoeira Comprida
1303809	São Gabriel da Cachoeira (AM)	1301547	1312123	Comunidade Indígena São Pedro (Rio Negro)
1303809	São Gabriel da Cachoeira (AM)	1301548	1310612	Comunidade Indígena Maracá
1303809	São Gabriel da Cachoeira (AM)	1301573	1310417	Aldeia Indígena Sítio Vila Nova
1303809	São Gabriel da Cachoeira (AM)	1301604	1312375	Aldeia Indígena Sítio Ponta de Santo Antônio
1303809	São Gabriel da Cachoeira (AM)	1301608	1310609	Aldeia Indígena Sítio Expedito
1303809	São Gabriel da Cachoeira (AM)	1301610	1310812	Aldeia Indígena Marajó
1303809	São Gabriel da Cachoeira (AM)	1301615	1310787	Aldeia Indígena Wedari
1303809	São Gabriel da Cachoeira (AM)	1301620	1312026	Aldeia Indígena Sítio Marituba
1303809	São Gabriel da Cachoeira (AM)	1301623	1310189	Comunidade Indígena Yá Mirim 1
1303809	São Gabriel da Cachoeira (AM)	1301635	1310349	Aldeia Indígena Dati
1303809	São Gabriel da Cachoeira (AM)	1301639	1311513	Comunidade Indígena Mafi (Rio Negro)
1303809	São Gabriel da Cachoeira (AM)	1301645	1310027	Comunidade Indígena Santa Helena
1303809	São Gabriel da Cachoeira (AM)	1301648	1310726	Comunidade Indígena Pama
1303809	São Gabriel da Cachoeira (AM)	1301650	1310859	Comunidade Indígena São Sebastião 2 (Rio Tiquié)
1303809	São Gabriel da Cachoeira (AM)	1301654	1312344	Comunidade Indígena Ilha do Camarão

Apêndice 1
Localidades indígenas, segundo os Municípios - Brasil - 2022

(continuação)

Município		Localidade Indígena		
Código	Nome	ID	Código	Nome
1303809	São Gabriel da Cachoeira (AM)	1301657	1311923	Vila Vicêncio (Iauaretê)
1303809	São Gabriel da Cachoeira (AM)	1301662	1310210	Aldeia Indígena Curupira Ponta
1303809	São Gabriel da Cachoeira (AM)	1301679	1310013	Aldeia Indígena Sítio São José
1303809	São Gabriel da Cachoeira (AM)	1301696	1312262	Comunidade Indígena Piraiauara Poço
1303809	São Gabriel da Cachoeira (AM)	1301734	1310969	Aldeia Indígena Vila Içana
1303809	São Gabriel da Cachoeira (AM)	1301752	1312481	Comunidade Indígena Ilha do Pinto
1303809	São Gabriel da Cachoeira (AM)	1301755	1312433	Comunidade Indígena Arara
1303809	São Gabriel da Cachoeira (AM)	1301773	1310493	Comunidade Indígena São José (Rio Xié)
1303809	São Gabriel da Cachoeira (AM)	1301774	1311660	Aldeia Indígena Miriti (Rio Waupés)
1303809	São Gabriel da Cachoeira (AM)	1301781	1310101	Aldeia Indígena Maloca Santa Marta
1303809	São Gabriel da Cachoeira (AM)	1301789	1311926	Aldeia Indígena Sítio Santo Antônio
1303809	São Gabriel da Cachoeira (AM)	1301797	1312068	Aldeia Indígena Sítio São Geraldo
1303809	São Gabriel da Cachoeira (AM)	1301806	1311157	Comunidade Indígena Aparecida 1 (Estrada do Parauari)
1303809	São Gabriel da Cachoeira (AM)	1301811	1311111	Comunidade Indígena Jandiá
1303809	São Gabriel da Cachoeira (AM)	1301816	1311756	Sítio Coberda
1303809	São Gabriel da Cachoeira (AM)	1301825	1310434	Comunidade Indígena Matraca
1303809	São Gabriel da Cachoeira (AM)	1301850	1311457	Aldeia Indígena Sítio Rodrigo e Cibele
1303809	São Gabriel da Cachoeira (AM)	1301865	1312144	Aldeia Indígena Carauatana
1303809	São Gabriel da Cachoeira (AM)	1301875	1311840	Porto de Camanaus
1303809	São Gabriel da Cachoeira (AM)	1301876	1311203	Aldeia Indígena Tukano (Rio Xié)
1303809	São Gabriel da Cachoeira (AM)	1301880	1311648	Aldeia Indígena São Felipe
1303809	São Gabriel da Cachoeira (AM)	1301886	1312448	Aldeia Indígena Comunidade São José
1303809	São Gabriel da Cachoeira (AM)	1301887	1310517	Aldeia Indígena Bela Vista (Cué Cué/ Marabitanas)
1303809	São Gabriel da Cachoeira (AM)	1301888	1311637	Aldeia Indígena Sítio Maçarico
1303809	São Gabriel da Cachoeira (AM)	1301891	1310225	Comunidade Indígena Monte Sinai
1303809	São Gabriel da Cachoeira (AM)	1301894	1312099	Aldeia Indígena Igarapé Cará
1303809	São Gabriel da Cachoeira (AM)	1301900	1310561	Sítio Ilha do Forno
1303809	São Gabriel da Cachoeira (AM)	1301907	1311445	Aldeia Indígena Maloca Floresta
1303809	São Gabriel da Cachoeira (AM)	1301912	1311647	Sitio Acará
1303809	São Gabriel da Cachoeira (AM)	1301914	1311247	Comunidade Indígena São Jorge
1303809	São Gabriel da Cachoeira (AM)	1301917	1311579	Aldeia Indígena Cristo Rei
1303809	São Gabriel da Cachoeira (AM)	1301919	1310475	Aldeia Indígena Sítio Caa Igarapé
1303809	São Gabriel da Cachoeira (AM)	1301926	1310103	Aldeia Indígena Umari Lago
1303809	São Gabriel da Cachoeira (AM)	1301937	1312345	Aldeia Indígena Bacabal
1303809	São Gabriel da Cachoeira (AM)	1301946	1310138	Sitio Amanauê
1303809	São Gabriel da Cachoeira (AM)	1301947	1311684	Aldeia Indígena Morro do Beija-flor
1303809	São Gabriel da Cachoeira (AM)	1301949	1311801	Aldeia Indígena Intui
1303809	São Gabriel da Cachoeira (AM)	1301951	1310923	Aldeia Indígena Ilha do Açaí
1303809	São Gabriel da Cachoeira (AM)	1301954	1312206	Aldeia Indígena Sítio Novo
1303809	São Gabriel da Cachoeira (AM)	1301956	1310118	Aldeia Indígena Sítio Miuá de Camanaus
1303809	São Gabriel da Cachoeira (AM)	1301958	1311707	Aldeia Indígena Santo Antônio 2
1303809	São Gabriel da Cachoeira (AM)	1301972	1310441	Aldeia Indígena Itaiaçú
1303809	São Gabriel da Cachoeira (AM)	1301977	1312115	Aldeia Indígena Sítio Yuco
1303809	São Gabriel da Cachoeira (AM)	1301998	1312357	Aldeia Indígena Sítio Campo Alto 2
1303809	São Gabriel da Cachoeira (AM)	1302004	1312558	Aldeia Indígena Tucunaré
1303809	São Gabriel da Cachoeira (AM)	1302005	1312033	Comunidade Indígena Taina
1303809	São Gabriel da Cachoeira (AM)	1302006	1310626	Comunidade Indígena Dom Bosco de Bucucuri
1303809	São Gabriel da Cachoeira (AM)	1302011	1311813	Sitio Madarabe
1303809	São Gabriel da Cachoeira (AM)	1302015	1312489	Aldeia Indígena Sítio Mirim
1303809	São Gabriel da Cachoeira (AM)	1302020	1311901	Aldeia Indígena Manguari
1303809	São Gabriel da Cachoeira (AM)	1302023	1310777	Aldeia Indígena Anawaca

Apêndice 1
Localidades indígenas, segundo os Municípios - Brasil - 2022

(continuação)

Município		Localidade Indígena		
Código	Nome	ID	Código	Nome
1303809	São Gabriel da Cachoeira (AM)	1302028	1311956	Aldeia Indígena Tukano (Br 307)
1303809	São Gabriel da Cachoeira (AM)	1302030	1310753	Aldeia Indígena Uirapixuna Ponta
1303809	São Gabriel da Cachoeira (AM)	1302033	1311894	Aldeia Indígena Macaco Ponta
1303809	São Gabriel da Cachoeira (AM)	1302034	1310139	Aldeia Indígena Cauboris
1303809	São Gabriel da Cachoeira (AM)	1302036	1311103	Comunidade Indígena Monte Cristo
1303809	São Gabriel da Cachoeira (AM)	1302042	1310367	Comunidade Indígena Sítio Cunuri
1303809	São Gabriel da Cachoeira (AM)	1302051	1312563	Comunidade Indígena Sabiá
1303809	São Gabriel da Cachoeira (AM)	1302052	1312525	Aldeia Indígena Pombo-Igarapé
1303809	São Gabriel da Cachoeira (AM)	1302053	1311246	Sítio Murabi
1303809	São Gabriel da Cachoeira (AM)	1302058	1311739	Aldeia Indígena Sítio Paquetá Mirim
1303809	São Gabriel da Cachoeira (AM)	1302064	1312415	Aldeia Indígena São Martinho
1303809	São Gabriel da Cachoeira (AM)	1302067	1310765	Aldeia Indígena Sítio Santa Luzia
1303809	São Gabriel da Cachoeira (AM)	1302068	1310655	Sitio Itamuzinho
1303809	São Gabriel da Cachoeira (AM)	1302075	1312472	Aldeia Indígena Japú Cachoeira
1303809	São Gabriel da Cachoeira (AM)	1302079	1311994	Aldeia Indígena Sítio Ilha de São João 1
1303809	São Gabriel da Cachoeira (AM)	1302080	1311589	Comunidade Indígena São José 1
1303809	São Gabriel da Cachoeira (AM)	1302087	1310223	Aldeia Indígena Areal Mirim
1303809	São Gabriel da Cachoeira (AM)	1302089	1312300	Aldeia Indígena Comunidade Mutum
1303809	São Gabriel da Cachoeira (AM)	1302090	1311996	Sítio Ilha de Taracuá
1303809	São Gabriel da Cachoeira (AM)	1302094	1311043	Aldeia Indígena Maloca São Francisco
1303809	São Gabriel da Cachoeira (AM)	1302100	1312384	Aldeia Indígena Sítio São Brás
1303809	São Gabriel da Cachoeira (AM)	1302104	1310147	Aldeia Indígena Ilha de São Pedro
1303809	São Gabriel da Cachoeira (AM)	1302108	1312117	Sítio Ilha de São João 2
1303809	São Gabriel da Cachoeira (AM)	1302111	1312067	Sítio Tamu
1303809	São Gabriel da Cachoeira (AM)	1302119	1311873	Aldeia Indígena Madiá
1303809	São Gabriel da Cachoeira (AM)	1302129	1310294	Aldeia Indígena Acará-Poço
1303809	São Gabriel da Cachoeira (AM)	1302137	1311950	Comunidade Indígena Sagrada Família
1303809	São Gabriel da Cachoeira (AM)	1302140	1310345	Aldeia Indígena Maloca Santa Rosa
1303809	São Gabriel da Cachoeira (AM)	1302144	1312156	Sítio Parawá
1303809	São Gabriel da Cachoeira (AM)	1302147	1310551	Aldeia Indígena Porvenir
1303809	São Gabriel da Cachoeira (AM)	1302151	1310392	Aldeia Indígena Melo Franco
1303809	São Gabriel da Cachoeira (AM)	1302152	1311258	Sítio Ilha de Cururu
1303809	São Gabriel da Cachoeira (AM)	1302155	1312094	Aldeia Indígena Suaçú
1303809	São Gabriel da Cachoeira (AM)	1302157	1312505	Aldeia Indígena Tucunaré de Cima
1303809	São Gabriel da Cachoeira (AM)	1302166	1310670	Aldeia Indígena São Luiz dos Cardosos
1303809	São Gabriel da Cachoeira (AM)	1302171	1310286	Comunidade Indígena Tucunaré de Baixo
1303809	São Gabriel da Cachoeira (AM)	1302173	1312303	Sítio Waruana
1303809	São Gabriel da Cachoeira (AM)	1302174	1310395	Aldeia Indígena Sitio São Bento
1303809	São Gabriel da Cachoeira (AM)	1302175	1310682	Aldeia Indígena Sítio Boca do Juí
1303809	São Gabriel da Cachoeira (AM)	1302184	1312556	Aldeia Indígena Puraquê Ponta
1303809	São Gabriel da Cachoeira (AM)	1302188	1311755	Sitio Capela
1303809	São Gabriel da Cachoeira (AM)	1302190	1310539	Aldeia Indígena Sagrada Família
1303809	São Gabriel da Cachoeira (AM)	1302191	1310569	Aldeia Indígena Sítio Salvador
1303809	São Gabriel da Cachoeira (AM)	1302197	1310299	Aldeia Indígena São Geraldo
1303809	São Gabriel da Cachoeira (AM)	1302203	1310559	Comunidade Indígena Aracapá
1303809	São Gabriel da Cachoeira (AM)	1302222	1311758	Aldeia Indígena Sítio Ilha de Tukandira
1303809	São Gabriel da Cachoeira (AM)	1302223	1311363	Aldeia Indígena Acutiwaia
1303809	São Gabriel da Cachoeira (AM)	1302224	1312299	Aldeia Indígena Sítio Santa Rosa (Rio Curicuriari)
1303809	São Gabriel da Cachoeira (AM)	1302241	1311365	Aldeia Indígena Ji Ponta
1303809	São Gabriel da Cachoeira (AM)	1302242	1312289	Aldeia Indígena Ilha do Guariba
1303809	São Gabriel da Cachoeira (AM)	1302255	1312174	Aldeia Indígena Floresta

Apêndice 1
Localidades indígenas, segundo os Municípios - Brasil - 2022

(continuação)

Município		Localidade Indígena		
Código	Nome	ID	Código	Nome
1303809	São Gabriel da Cachoeira (AM)	1302263	1311521	Aldeia Indígena Ilha de Matapi
1303809	São Gabriel da Cachoeira (AM)	1302266	1312107	Aldeia Indígena São Luiz (Rio Tiquié)
1303809	São Gabriel da Cachoeira (AM)	1302272	1311016	Comunidade Indígena Nazaré
1303809	São Gabriel da Cachoeira (AM)	1302274	1312236	Comunidade Indígena Jucabi
1303809	São Gabriel da Cachoeira (AM)	1302277	1311426	Aldeia Indígena São Pedro Mirim
1303809	São Gabriel da Cachoeira (AM)	1302283	1312083	Sitio Bauri
1303809	São Gabriel da Cachoeira (AM)	1302284	1310754	Aldeia Indígena Maloca Maracajá
1303809	São Gabriel da Cachoeira (AM)	1302291	1310487	Sitio Puranga
1303809	São Gabriel da Cachoeira (AM)	1302295	1311591	Aldeia Indígena Sitio São Pedro (Castanho)
1303809	São Gabriel da Cachoeira (AM)	1302299	1311532	Aldeia Indígena Ilha Santíssima Trindade
1303809	São Gabriel da Cachoeira (AM)	1302300	1310360	Aldeia Indígena Paquetá
1303809	São Gabriel da Cachoeira (AM)	1302301	1312382	Maloca Santa Rosa
1303809	São Gabriel da Cachoeira (AM)	1302302	1310740	Sítio Yawara Ponta
1303809	São Gabriel da Cachoeira (AM)	1302312	1310514	Aldeia Indígena São Miguel
1303809	São Gabriel da Cachoeira (AM)	1302315	1310734	Aldeia Indígena Maloca São Luiz
1303809	São Gabriel da Cachoeira (AM)	1302318	1310043	Aldeia Indígena São Pedro (Cué Cué/ Marabitanas)
1303809	São Gabriel da Cachoeira (AM)	1302322	1310240	Aldeia Indígena Livramento 1
1303809	São Gabriel da Cachoeira (AM)	1302324	1310784	Aldeia Indígena Sítio São Tomé
1303809	São Gabriel da Cachoeira (AM)	1302329	1311304	Aldeia Indígena Cunuri
1303809	São Gabriel da Cachoeira (AM)	1302344	1312429	Aldeia Indígena Ananas
1303809	São Gabriel da Cachoeira (AM)	1302347	1311059	Aldeia Indígena Uirapixuna
1303809	São Gabriel da Cachoeira (AM)	1302349	1311883	Aldeia Indígena Aquidabam
1303809	São Gabriel da Cachoeira (AM)	1302354	1311265	Aldeia Indígena Povoado Jacaré
1303809	São Gabriel da Cachoeira (AM)	1302361	1311057	Aldeia Indígena Sítio Ilha de Waiuru
1303809	São Gabriel da Cachoeira (AM)	1302363	1311175	Aldeia Indígena Sítio Jandú
1303809	São Gabriel da Cachoeira (AM)	1302365	1310142	Aldeia Indígena Tucumã
1303809	São Gabriel da Cachoeira (AM)	1302366	1312292	Sítio Serrinha
1303809	São Gabriel da Cachoeira (AM)	1302370	1311533	Comunidade Indígena São Francisco
1303809	São Gabriel da Cachoeira (AM)	1302377	1311505	Aldeia Indígena Marituba
1303809	São Gabriel da Cachoeira (AM)	1302379	1310479	Aldeia Indígena Sr. Cicero
1303809	São Gabriel da Cachoeira (AM)	1302381	1312366	Comunidade Indígena Tacira Ponta
1303809	São Gabriel da Cachoeira (AM)	1302386	1310506	Sítio Vista Alegre
1303809	São Gabriel da Cachoeira (AM)	1302391	1311884	Sitio Rafa
1303809	São Gabriel da Cachoeira (AM)	1302406	1310700	Comunidade Indígena Tucumã Rupita
1303809	São Gabriel da Cachoeira (AM)	1302407	1311600	Aldeia Indígena Cuiubi
1303809	São Gabriel da Cachoeira (AM)	1302415	1311888	Aldeia Indigena Ponta Tigre
1303809	São Gabriel da Cachoeira (AM)	1302435	1311091	Aldeia Indígena Santa Cruz (Rio Negro)
1303809	São Gabriel da Cachoeira (AM)	1302440	1310556	Aldeia Indígena Camundé
1303809	São Gabriel da Cachoeira (AM)	1302442	1311472	Comunidade Indígena São João
1303809	São Gabriel da Cachoeira (AM)	1302447	1312377	Aldeia Indígena Sítio Tauá
1303809	São Gabriel da Cachoeira (AM)	1302448	1310817	Comunidade Indígena Imaculada Conceição / Boca do Sal
1303809	São Gabriel da Cachoeira (AM)	1302453	1312231	Comunidade Indígena São Luiz (Rio Negro)
1303809	São Gabriel da Cachoeira (AM)	1302471	1310604	Aldeia Indígena Sítio Pari-Ponta
1303809	São Gabriel da Cachoeira (AM)	1302473	1311866	Aldeia Indígena Roraima
1303809	São Gabriel da Cachoeira (AM)	1302477	1310685	Aldeia Indígena Maçarabi
1303809	São Gabriel da Cachoeira (AM)	1302479	1310508	Comunidade Indígena São Joao Bosco Fronteira
1303809	São Gabriel da Cachoeira (AM)	1302485	1311975	Comunidade Indígena Boa Esperança do Marié
1303809	São Gabriel da Cachoeira (AM)	1302488	1311393	Aldeia Indígena Serrinha (Rio Negro)
1303809	São Gabriel da Cachoeira (AM)	1302491	1310382	Aldeia Indígena Ilha do Iria
1303809	São Gabriel da Cachoeira (AM)	1302500	1310011	Aldeia Indígena São José (Rio Negro)
1303809	São Gabriel da Cachoeira (AM)	1302502	1312168	Comunidade Indígena Cucura São João

Apêndice 1
Localidades indígenas, segundo os Municípios - Brasil - 2022

(continuação)

Município		Localidade Indígena		
Código	Nome	ID	Código	Nome
1303809	São Gabriel da Cachoeira (AM)	1302507	1310429	Aldeia Indígena Irati
1303809	São Gabriel da Cachoeira (AM)	1302512	1310763	Comunidade Indígena Guia
1303809	São Gabriel da Cachoeira (AM)	1302516	1311628	Aldeia Indígena Ilha de Cumati
1303809	São Gabriel da Cachoeira (AM)	1302524	1310524	Aldeia Indigena Aruma
1303809	São Gabriel da Cachoeira (AM)	1302525	1311742	Aldeia Indígena Maloca Sagrado Coração de Maria
1303809	São Gabriel da Cachoeira (AM)	1302535	1312452	Aldeia Indígena Comunidade Uara
1303809	São Gabriel da Cachoeira (AM)	1302540	1311208	Aldeia Indígena Sítio Santana
1303809	São Gabriel da Cachoeira (AM)	1302553	1310540	Aldeia Indigena Yauawira
1303809	São Gabriel da Cachoeira (AM)	1302555	1310322	Aldeia Indígena Sítio Wanari
1303809	São Gabriel da Cachoeira (AM)	1302558	1312548	Aldeia Indígena Carapanã
1303809	São Gabriel da Cachoeira (AM)	1302570	1310938	Comunidade Indígena Cunuri
1303809	São Gabriel da Cachoeira (AM)	1302571	1312197	Aldeia Indígena Ituim
1303809	São Gabriel da Cachoeira (AM)	1302572	1311120	Aldeia Indígena Comunidade Açaituba
1303809	São Gabriel da Cachoeira (AM)	1302574	1311720	Aldeia Indígena São José (Uaupés)
1303809	São Gabriel da Cachoeira (AM)	1302577	1312305	Comunidade Indígena Irari Ponta
1303809	São Gabriel da Cachoeira (AM)	1302583	1312149	Aldeia Indígena Taracuá Ponta
1303809	São Gabriel da Cachoeira (AM)	1302584	1311987	Aldeia Indígena Ilha do Sarapó
1303809	São Gabriel da Cachoeira (AM)	1302587	1310675	Aldeia Indígena Cumarapita
1303809	São Gabriel da Cachoeira (AM)	1302589	1310586	Aldeia Indigena São João Bosco Fronteira
1303809	São Gabriel da Cachoeira (AM)	1302595	1310570	Aldeia Indígena Sítio São José 2 (Cucuí)
1303809	São Gabriel da Cachoeira (AM)	1302599	1311931	Aldeia Indígena Umari
1303809	São Gabriel da Cachoeira (AM)	1302607	1312291	Aldeia Indígena Sítio Nossa Senhora de Nazaré
1303809	São Gabriel da Cachoeira (AM)	1302609	1312072	Aldeia Indígena Belém
1303809	São Gabriel da Cachoeira (AM)	1302627	1310977	Comunidade Indígena São Domingos (Alto Tiquié)
1303809	São Gabriel da Cachoeira (AM)	1302631	1310615	Aldeia Indígena Jutica
1303809	São Gabriel da Cachoeira (AM)	1302641	1310985	Aldeia Indígena Sítio São Luiz (Rio Negro)
1303809	São Gabriel da Cachoeira (AM)	1302642	1310707	Aldeia Indígena Piranha Planta
1303809	São Gabriel da Cachoeira (AM)	1302652	1312407	Aldeia Indígena Sítio Japiim
1303809	São Gabriel da Cachoeira (AM)	1302653	1310092	Comunidade Indigena Santo Atanasio
1303809	São Gabriel da Cachoeira (AM)	1302654	1312108	Aldeia Indígena Maribenes
1303809	São Gabriel da Cachoeira (AM)	1302656	1311415	Aldeia Indígena Wainambi Poço
1303809	São Gabriel da Cachoeira (AM)	1302664	1310301	Aldeia Indígena Baradá
1303809	São Gabriel da Cachoeira (AM)	1302666	1310256	Aldeia Indígena Boa Vista (Rio Xié)
1303809	São Gabriel da Cachoeira (AM)	1302678	1310906	Aldeia Indígena Caybani
1303809	São Gabriel da Cachoeira (AM)	1302679	1312379	Aldeia Indígena Sítio Paraná Jucá
1303809	São Gabriel da Cachoeira (AM)	1302682	1310437	Aldeia Indígena Barreira Alta
1303809	São Gabriel da Cachoeira (AM)	1302687	1310695	Aldeia Indígena Ilha Burita
1303809	São Gabriel da Cachoeira (AM)	1302688	1310960	Aldeia Indígena Campo Alto (Rio Waupés)
1303809	São Gabriel da Cachoeira (AM)	1302703	1310500	Aldeia Indígena Santo Antonio (Ilha das Flores)
1303809	São Gabriel da Cachoeira (AM)	1302704	1310583	Aldeia Indígena Ilha do Atim
1303809	São Gabriel da Cachoeira (AM)	1302720	1311634	Aldeia Indígena Arari-Pira
1303809	São Gabriel da Cachoeira (AM)	1302722	1311792	Aldeia Indígena Loiro Poço
1303809	São Gabriel da Cachoeira (AM)	1302732	1310405	Aldeia Indígena Bela Vista (Rio Tiquié)
1303809	São Gabriel da Cachoeira (AM)	1302733	1312008	Sítio Ilha de São João 3
1303809	São Gabriel da Cachoeira (AM)	1302744	1310857	Comunidade Indígena Siuci Cachoeira
1303809	São Gabriel da Cachoeira (AM)	1302759	1311462	Comunidade Indígena Bela Vista (Rio Tiquié)
1303809	São Gabriel da Cachoeira (AM)	1302763	1310550	Aldeia Indígena Sítio Santo Antônio (Juruti)
1303809	São Gabriel da Cachoeira (AM)	1302764	1310313	Aldeia Indígena Bauari
1303809	São Gabriel da Cachoeira (AM)	1302771	1312327	Aldeia Indígena Santo Antônio (Rio Tiquié)
1303809	São Gabriel da Cachoeira (AM)	1302775	1310218	Aldeia Indígena Manete
1303809	São Gabriel da Cachoeira (AM)	1302779	1311391	Aldeia Indígena Sítio Carara Poço

Apêndice 1
Localidades indígenas, segundo os Municípios - Brasil - 2022

(continuação)

Município		Localidade Indígena		
Código	Nome	ID	Código	Nome
1303809	São Gabriel da Cachoeira (AM)	1302780	1311242	Aldeia Indígena Sítio Tapira Ponta (Rio Xié)
1303809	São Gabriel da Cachoeira (AM)	1302781	1312564	Aldeia Indígena São José I
1303809	São Gabriel da Cachoeira (AM)	1302782	1311444	Aldeia Indígena Nova Esperança (Cué Cué/ Marabitanas)
1303809	São Gabriel da Cachoeira (AM)	1302794	1311991	Aldeia Indígena São Miguel (Rio Papuri)
1303809	São Gabriel da Cachoeira (AM)	1302797	1312000	Aldeia Indígena Ilha do Caju
1303809	São Gabriel da Cachoeira (AM)	1302798	1311443	Aldeia Indígena Boa Vista (Cué Cué/ Marabitanas)
1303809	São Gabriel da Cachoeira (AM)	1302803	1311162	Comunidade Indigena Juquira Ponta
1303809	São Gabriel da Cachoeira (AM)	1302815	1311068	Comunidade Indígena Brasília
1303809	São Gabriel da Cachoeira (AM)	1302816	1310084	Aldeia Indígena Raias
1303809	São Gabriel da Cachoeira (AM)	1302822	1310798	Dabaru
1303809	São Gabriel da Cachoeira (AM)	1302824	1311220	Miguel Quirino
1303809	São Gabriel da Cachoeira (AM)	1302826	1310167	Fortaleza
1303809	São Gabriel da Cachoeira (AM)	1302839	1312155	Tiago Montalvo
1303809	São Gabriel da Cachoeira (AM)	1302847	1311349	Areal
1303809	São Gabriel da Cachoeira (AM)	1302854	1310213	Santo Alberto
1303809	São Gabriel da Cachoeira (AM)	1302858	1312182	Boa Esperança
1303809	São Gabriel da Cachoeira (AM)	1302924	1311109	Bairro da Praia
1303809	São Gabriel da Cachoeira (AM)	1302926	1310672	Novo Horizonte
1303809	São Gabriel da Cachoeira (AM)	1303040	1311760	Cachoeirinha
1303809	São Gabriel da Cachoeira (AM)	1303055	1310357	Centro
1303809	São Gabriel da Cachoeira (AM)	1303119	1312063	Graciliano
1303809	São Gabriel da Cachoeira (AM)	1303125	1310645	Nova Esperança
1303809	São Gabriel da Cachoeira (AM)	1303141	1310273	Santa Terezinha
1303809	São Gabriel da Cachoeira (AM)	1303146	1311292	Aldeia Indígena Sagrado Coração de Jesus (Iauaretê)
1303809	São Gabriel da Cachoeira (AM)	1303353	1311897	São Jorge
1303809	São Gabriel da Cachoeira (AM)	1303354	1312229	Vila São Miguel (Iauaretê)
1303809	São Gabriel da Cachoeira (AM)	1303445	1311941	Vila Cruzeiro (Iauaretê)
1303809	São Gabriel da Cachoeira (AM)	1303500	1312431	Vila Aparecida 2 (Iauaretê)
1303809	São Gabriel da Cachoeira (AM)	1303541	1310530	Vila São José Operário (Iauaretê)
1303809	São Gabriel da Cachoeira (AM)	1303547	1311973	Vila Aparecida (Iauaretê)
1303809	São Gabriel da Cachoeira (AM)	1303750	1311268	Bairro da Paz
1303809	São Gabriel da Cachoeira (AM)	1303921	1311877	Vila Dom Bosco (Iauaretê)
1303809	São Gabriel da Cachoeira (AM)	1304050	1311379	Vila Dom Bosco 2 (Iauaretê)
1303809	São Gabriel da Cachoeira (AM)	1305123	1312280	Vila Domingos Sávio (Iauaretê)
1303908	São Paulo de Olivença (AM)	1300001	1310370	Aldeia Indígena Tikuna Campo Alegre
1303908	São Paulo de Olivença (AM)	1300008	1310736	Aldeia Indígena Tikuna Maguta Santa Inês
1303908	São Paulo de Olivença (AM)	1300028	1310850	Aldeia Indígena Nova Canaã
1303908	São Paulo de Olivença (AM)	1300036	1311409	Aldeia Indígena Porto Alegre
1303908	São Paulo de Olivença (AM)	1300038	1311338	Aldeia Indígena Vera Cruz
1303908	São Paulo de Olivença (AM)	1300043	1311605	Aldeia Indígena Novo Paranapara
1303908	São Paulo de Olivença (AM)	1300044	1312511	Aldeia Indígena Kambeba Tupy 2
1303908	São Paulo de Olivença (AM)	1300054	1312181	Aldeia Indígena Decuãpü
1303908	São Paulo de Olivença (AM)	1300087	1312189	Aldeia Indígena Tikuna Santa Terezinha
1303908	São Paulo de Olivença (AM)	1300093	1310214	Comunidade Indígena Nova Reforma do Uruá
1303908	São Paulo de Olivença (AM)	1300137	1312201	Aldeia Indígena Porto Lutador
1303908	São Paulo de Olivença (AM)	1300139	1310950	Aldeia Indígena Utapú
1303908	São Paulo de Olivença (AM)	1300158	1310606	Aldeia Indígena Nova Galiléia do Chupão
1303908	São Paulo de Olivença (AM)	1300159	1310766	Aldeia Indígena Otawari
1303908	São Paulo de Olivença (AM)	1300174	1311069	Aldeia Indígena Novo Niníve
1303908	São Paulo de Olivença (AM)	1300186	1310040	Aldeia Indígena Tikuna São Domingos 1
1303908	São Paulo de Olivença (AM)	1300199	1310848	Aldeia Indígena Santa Clara

Apêndice 1
Localidades indígenas, segundo os Municípios - Brasil - 2022

(continuação)

Município		Localidade Indígena		
Código	Nome	ID	Código	Nome
1303908	São Paulo de Olivença (AM)	1300219	1310164	Aldeia Indígena Novo São João
1303908	São Paulo de Olivença (AM)	1300221	1310642	Aldeia Indígena Kokama Deus me Ajude
1303908	São Paulo de Olivença (AM)	1300298	1311141	Aldeia Indígena Novo São José
1303908	São Paulo de Olivença (AM)	1300333	1311082	Aldeia Indígena Bom Jesus II
1303908	São Paulo de Olivença (AM)	1300336	1311564	Aldeia Indígena Nossa Senhora de Nazaré
1303908	São Paulo de Olivença (AM)	1300424	1312151	Aldeia Indígena Kambeba Tupy 1
1303908	São Paulo de Olivença (AM)	1300445	1311007	Aldeia Indígena Nova Prosperidade
1303908	São Paulo de Olivença (AM)	1300474	1310228	Aldeia Indígena São Tomás
1303908	São Paulo de Olivença (AM)	1300479	1310249	Aldeia Indígena Curupaiti
1303908	São Paulo de Olivença (AM)	1300538	1310972	Aldeia Indígena São Raimundo do Universo
1303908	São Paulo de Olivença (AM)	1300549	1310925	Aldeia Indígena Tchowariapu
1303908	São Paulo de Olivença (AM)	1300566	1310924	Aldeia Indígena Bibiana do Assacaia
1303908	São Paulo de Olivença (AM)	1300655	1312518	Aldeia Indígena São Francisco do Castanhal
1303908	São Paulo de Olivença (AM)	1300662	1311574	Aldeia Indígena Deregunê
1303908	São Paulo de Olivença (AM)	1300717	1312480	Aldeia Indígena Bom Jardim do Passé 2
1303908	São Paulo de Olivença (AM)	1300721	1310065	Aldeia Indígena Bom Jesus
1303908	São Paulo de Olivença (AM)	1300722	1311382	Aldeia Indígena Vila Bahia
1303908	São Paulo de Olivença (AM)	1300736	1311534	Aldeia Indígena Santa Vitória
1303908	São Paulo de Olivença (AM)	1300747	1311850	Aldeia Indígena Porto Redenção
1303908	São Paulo de Olivença (AM)	1300846	1312545	Aldeia Indígena Monte Sinai do Camatiã
1303908	São Paulo de Olivença (AM)	1300884	1310128	Aldeia Indígena Novo Paraíso
1303908	São Paulo de Olivença (AM)	1301035	1310454	Comunidade Indígena Monte Tabor
1303908	São Paulo de Olivença (AM)	1301136	1311712	Aldeia Indígena Tikuna São Domingos 2
1303908	São Paulo de Olivença (AM)	1301310	1310607	Aldeia Indígena Ênepu
1303908	São Paulo de Olivença (AM)	1301348	1310542	Aldeia Indígena São Fernandes
1303908	São Paulo de Olivença (AM)	1301467	1310867	Aldeia Indígena São José do Passe
1303908	São Paulo de Olivença (AM)	1301477	1310793	Aldeia Indígena Novo Porto Jericó
1303908	São Paulo de Olivença (AM)	1301840	1310868	Aldeia Indígena Paraná do Ribeiro
1303908	São Paulo de Olivença (AM)	1301923	1310145	Comunidade Indígena Vila Ribeiro
1303908	São Paulo de Olivença (AM)	1302008	1310669	Aldeia Indígena Mangueira
1303908	São Paulo de Olivença (AM)	1302018	1311284	Aldeia Indígena Porto Franco
1303908	São Paulo de Olivença (AM)	1302035	1310435	Comunidade Indígena São Pedro do Maite
1303908	São Paulo de Olivença (AM)	1302105	1310457	Aldeia Indígena São José
1303908	São Paulo de Olivença (AM)	1302245	1311945	Aldeia Indígena São Raimundo
1303908	São Paulo de Olivença (AM)	1302269	1310922	Caurarua
1303908	São Paulo de Olivença (AM)	1302430	1311473	Aldeia Indígena Nova Esperança do Jandiatuba
1303908	São Paulo de Olivença (AM)	1302432	1311946	Aldeia Indígena Santa Terezinha
1303908	São Paulo de Olivença (AM)	1302486	1311598	Aldeia Indígena Vila Baia 2
1303908	São Paulo de Olivença (AM)	1302511	1311040	Aldeia Indígena Cauaruá 1
1303908	São Paulo de Olivença (AM)	1302538	1310044	Comunidade Indígena Santa Isabel
1303908	São Paulo de Olivença (AM)	1302550	1310744	Aldeia Indígena Monte Verde do Jandiatuba
1303908	São Paulo de Olivença (AM)	1302578	1311056	Aldeia Indígena Cauaruá 2
1303908	São Paulo de Olivença (AM)	1302615	1311688	Comunidade Indígena Mata Cachorro
1303908	São Paulo de Olivença (AM)	1302623	1311555	Isolados do Igarapé Inferno
1303908	São Paulo de Olivença (AM)	1302643	1310253	Aldeia Indígena Tikuna Nupune / Vendaval
1303908	São Paulo de Olivença (AM)	1302683	1312425	Comunidade Indígena Furo Velho
1303908	São Paulo de Olivença (AM)	1302749	1310515	Aldeia Indígena Marco da Redenção
1303908	São Paulo de Olivença (AM)	1302801	1312391	Isolados do Igarapé Alerta
1303908	São Paulo de Olivença (AM)	1302909	1311238	Aldeia Indígena Vila Nova Jordânia
1303908	São Paulo de Olivença (AM)	1302954	1311227	Aldeia Indígena São Sebastião/Colônia São Sebastião/Santa Maria

Apêndice 1
Localidades indígenas, segundo os Municípios - Brasil - 2022

(continuação)

Município		Localidade Indígena		
Código	Nome	ID	Código	Nome
1303908	São Paulo de Olivença (AM)	1302985	1311313	Bairro Campinas
1303908	São Paulo de Olivença (AM)	1303061	1310353	Aldeia Indígena Vila Independente
1303908	São Paulo de Olivença (AM)	1303091	1311900	Aldeia Indígena Kokama São Francisco Xavier
1303908	São Paulo de Olivença (AM)	1303109	1311081	Aldeia Indígena Nova Vila
1303908	São Paulo de Olivença (AM)	1303129	1311644	Aldeia Indígena Bom Sucesso
1303908	São Paulo de Olivença (AM)	1303182	1311276	Nosso Senhor do Bonfim
1303908	São Paulo de Olivença (AM)	1303369	1311161	Bairro Colônia São Sebastião
1303908	São Paulo de Olivença (AM)	1303671	1310232	Aldeia Indígena Potchumare
1303908	São Paulo de Olivença (AM)	1304255	1311073	Aldeia Indígena Monte Santo
1303908	São Paulo de Olivença (AM)	1305276	1312554	Aldeia Indígena Vendaval
1303908	São Paulo de Olivença (AM)	1305289	1311828	Comunidade Indígena Santa Rita do Weill
1303908	São Paulo de Olivença (AM)	1305342	1310796	Aldeia Indígena Campo Alegre
1304005	Silves (AM)	1300095	1310410	Comunidade Indígena Nossa Senhora do Livramento
1304005	Silves (AM)	1301028	1311963	Comunidade Indígena Nossa Senhora da Conceição
1304005	Silves (AM)	1301123	1311053	Comunidade Indígena da Vila Barbosa
1304005	Silves (AM)	1301210	1310498	Aldeia Indígena Santo Antonio do Aneba
1304005	Silves (AM)	1302212	1310676	Igarapé do Curua
1304005	Silves (AM)	1302250	1312188	Comunidade Nossa Senhora do Livramento
1304005	Silves (AM)	1302297	1312517	Rio Aneba
1304062	Tabatinga (AM)	1300024	1310290	Aldeia Indígena Bananal
1304062	Tabatinga (AM)	1300027	1310463	Aldeia Indígena Nova Esperança
1304062	Tabatinga (AM)	1300059	1310571	Aldeia Indígena Sapotal
1304062	Tabatinga (AM)	1300062	1311446	Aldeia Indígena Cajari 1
1304062	Tabatinga (AM)	1300078	1312482	Aldeia Indígena Nova Extrema
1304062	Tabatinga (AM)	1300109	1312179	Aldeia Indígena Palmares
1304062	Tabatinga (AM)	1300144	1310024	Aldeia Indígena Sacambú I
1304062	Tabatinga (AM)	1300156	1311599	Comunidade Indígena Piranha
1304062	Tabatinga (AM)	1300168	1312230	Aldeia Indígena Barro Vermelho
1304062	Tabatinga (AM)	1300187	1311210	Aldeia Indígena Boa Vista
1304062	Tabatinga (AM)	1300190	1311050	Aldeia Indígena Vila Boa Nova Ourique
1304062	Tabatinga (AM)	1300195	1311892	Aldeia Indígena Nova Jerusalém
1304062	Tabatinga (AM)	1300208	1311844	Aldeia Indígena Nova Vila I
1304062	Tabatinga (AM)	1300218	1311327	Aldeia Indígena Estrela da Paz
1304062	Tabatinga (AM)	1300227	1312562	Aldeia Indígena Vista Alegre
1304062	Tabatinga (AM)	1300244	1311297	Aldeia Indígena Barreirinha
1304062	Tabatinga (AM)	1300256	1311187	Aldeia Indígena Cajari 2
1304062	Tabatinga (AM)	1300257	1310078	Aldeia Indígena Porto Extrema
1304062	Tabatinga (AM)	1300321	1312219	Comunidade Indígena São Sebastião
1304062	Tabatinga (AM)	1300340	1310565	Aldeia Indígena Novo Cruzador
1304062	Tabatinga (AM)	1300362	1312338	Aldeia Indígena Nova Jordânia
1304062	Tabatinga (AM)	1300365	1311231	Aldeia Indígena Santa Rosa
1304062	Tabatinga (AM)	1300378	1311079	Aldeia Indígena Nova Ressurreição
1304062	Tabatinga (AM)	1300405	1310533	Comunidade Indígena Novo Jutaí
1304062	Tabatinga (AM)	1300434	1311696	Aldeia Indígena Nossa Senhora Aparecida
1304062	Tabatinga (AM)	1300460	1311556	Aldeia Indígena Cigana Branca
1304062	Tabatinga (AM)	1300461	1310399	Aldeia Indígena Terra da Paz
1304062	Tabatinga (AM)	1300537	1312017	Aldeia Indígena Água Limpa
1304062	Tabatinga (AM)	1300661	1311132	Aldeia Indígena Rio Solimões
1304062	Tabatinga (AM)	1300666	1311481	Aldeia Indígena Porto Bom Socorro
1304062	Tabatinga (AM)	1300675	1312047	Aldeia Indígena Novo Ewaré
1304062	Tabatinga (AM)	1300746	1311984	Aldeia Indígena Pena Preta

Apêndice 1
Localidades indígenas, segundo os Municípios - Brasil - 2022

(continuação)

Município		Localidade Indígena		
Código	Nome	ID	Código	Nome
1304062	Tabatinga (AM)	1300828	1311862	Aldeia Indígena Nova Esperança (Igarapé São Jerônimo)
1304062	Tabatinga (AM)	1300872	1311281	Aldeia Indígena Tauarú
1304062	Tabatinga (AM)	1300987	1310186	Comunidade Indígena Laguinho
1304062	Tabatinga (AM)	1301200	1311699	Aldeia Indígena Sacambú 2
1304062	Tabatinga (AM)	1301203	1310226	Aldeia Indígena São Domingos
1304062	Tabatinga (AM)	1301237	1312342	Aldeia Indígena Nova Ressureição
1304062	Tabatinga (AM)	1301334	1310738	Aldeia Indígena Monte Sinai
1304062	Tabatinga (AM)	1301435	1310440	Comunidade Ribeirinha Limeira
1304062	Tabatinga (AM)	1301437	1310343	Aldeia Indígena Nova Curanã
1304062	Tabatinga (AM)	1301656	1311958	Aldeia Indígena Novo Maranhão
1304062	Tabatinga (AM)	1301688	1310949	Comunidade Deus é Bom
1304062	Tabatinga (AM)	1301787	1310052	Aldeia Indígena Emaú
1304062	Tabatinga (AM)	1301841	1312272	Aldeia Indígena Jutimã
1304062	Tabatinga (AM)	1301938	1310238	Margem Direita do Rio Solimões
1304062	Tabatinga (AM)	1301980	1311583	Igarape do Takana
1304062	Tabatinga (AM)	1301991	1311580	Aracari
1304062	Tabatinga (AM)	1302048	1310416	Comunidade Monte Sinai
1304062	Tabatinga (AM)	1302168	1310647	Aldeia Indígena Crajari Dois
1304062	Tabatinga (AM)	1302218	1310160	Pa Urumutum
1304062	Tabatinga (AM)	1302285	1311377	Comunidade Indígena Utchapu
1304062	Tabatinga (AM)	1302390	1310068	Projeto de Assentamento Novo Paraiso
1304062	Tabatinga (AM)	1302394	1310032	Comunidade Novo Horizonte
1304062	Tabatinga (AM)	1302425	1311971	Comunidade Nossa Senhora de Fátima
1304062	Tabatinga (AM)	1302503	1311288	Comunidade Vila Nova
1304062	Tabatinga (AM)	1302697	1311914	Terezina Um
1304062	Tabatinga (AM)	1302698	1311976	Vila Eternidade
1304062	Tabatinga (AM)	1302819	1311096	Aldeia Indígena Umariaçú 2
1304062	Tabatinga (AM)	1302820	1312546	Aldeia Indígena Belém do Solimões
1304062	Tabatinga (AM)	1302831	1311617	Aldeia Indígena Umariaçú 1
1304062	Tabatinga (AM)	1303172	1311386	Bairro Novo Progresso
1304062	Tabatinga (AM)	1305195	1312426	Aldeia Indígena Coari
1304104	Tapauá (AM)	1300235	1310576	Aldeia Indígena Marrecão
1304104	Tapauá (AM)	1300262	1310425	Aldeia Indígena Cidadezinha
1304104	Tapauá (AM)	1300366	1312035	Aldeia Indígena Viagem
1304104	Tapauá (AM)	1300377	1311700	Aldeia Indigena São João
1304104	Tapauá (AM)	1300438	1311524	Aldeia Indígena Limoeiro
1304104	Tapauá (AM)	1300466	1312066	Aldeia Indígena Terra Preta
1304104	Tapauá (AM)	1300486	1310691	Aldeia Indígena Suruwaha
1304104	Tapauá (AM)	1300521	1310136	Aldeia Indígena São Francisco do Tauámirim
1304104	Tapauá (AM)	1300558	1311787	Aldeia Indígena São Sebastião - Pupunha
1304104	Tapauá (AM)	1300562	1312162	Aldeia Indígena São José
1304104	Tapauá (AM)	1300567	1311158	Aldeia Indígena Foz do Ipixuna
1304104	Tapauá (AM)	1300609	1312507	Aldeia Indígena Paraíba
1304104	Tapauá (AM)	1300629	1310729	Aldeia Indígena Volta Grande
1304104	Tapauá (AM)	1300683	1310536	Comunidade Indígena Batalha
1304104	Tapauá (AM)	1300709	1311768	Aldeia Indígena Sucurirrar
1304104	Tapauá (AM)	1300801	1311193	Comunidade Indígena Patauá
1304104	Tapauá (AM)	1301157	1311061	Comunidade Indígena Abacaba
1304104	Tapauá (AM)	1301225	1311336	Aldeia Indígena Xila
1304104	Tapauá (AM)	1301226	1311839	Aldeia Indígena do Açaí
1304104	Tapauá (AM)	1301285	1311280	Comunidade Indígena Abaquadi

Apêndice 1
Localidades indígenas, segundo os Municípios - Brasil - 2022

(continuação)

Município		Localidade Indígena		
Código	Nome	ID	Código	Nome
1304104	Tapauá (AM)	1301335	1312315	Aldeia Indígena Terra Alta
1304104	Tapauá (AM)	1301520	1312007	Aldeia Indígena Tacuarizinho
1304104	Tapauá (AM)	1301549	1311212	Aldeia Indígena Castanheirinha
1304104	Tapauá (AM)	1301624	1312304	Comunidade Ribeirinha Abacaba
1304104	Tapauá (AM)	1301835	1312559	Comunidade Indígena Macapá
1304104	Tapauá (AM)	1301911	1310899	Aldeia Indígena Santo Antônio
1304104	Tapauá (AM)	1301941	1311148	Castanheira
1304104	Tapauá (AM)	1301943	1311358	Aldeia Indígena Bela Vista
1304104	Tapauá (AM)	1301944	1311830	Aldeia Indígena Santo Augostinho
1304104	Tapauá (AM)	1301952	1311939	Aldeia Indígena São Lucas
1304104	Tapauá (AM)	1302065	1311538	Aldeia Indígena Sabazinho / Aldeia Indígena Mangueira
1304104	Tapauá (AM)	1302071	1311052	Aldeia Indígena Ponta do Evaristo
1304104	Tapauá (AM)	1302150	1311761	Divisao
1304104	Tapauá (AM)	1302162	1311468	Cassia
1304104	Tapauá (AM)	1302232	1312544	Castanhalzinho
1304104	Tapauá (AM)	1302246	1310298	Aldeia Indígena Firmino
1304104	Tapauá (AM)	1302334	1310778	Aldeia Indígena Deus Me Deu
1304104	Tapauá (AM)	1302393	1311674	Vijilau
1304104	Tapauá (AM)	1302437	1310974	Monte Moria
1304104	Tapauá (AM)	1302546	1312524	Aldeia Indígena Trevo
1304104	Tapauá (AM)	1302567	1310448	Comunidade Indígena Capana
1304104	Tapauá (AM)	1302596	1311308	Isolados da TI Hi Merimã
1304104	Tapauá (AM)	1302622	1310308	Aldeia Indígena Santa Luzia
1304104	Tapauá (AM)	1302630	1310739	Aldeia Indígena Zuruaha
1304104	Tapauá (AM)	1302635	1311686	Aldeia Indígena Terra Nova
1304104	Tapauá (AM)	1302675	1310579	Aldeia Indígena Colônia
1304104	Tapauá (AM)	1302694	1310711	Comunidade do Pupunha
1304203	Tefé (AM)	1300022	1310538	Aldeia Indígena Porto Praia
1304203	Tefé (AM)	1300041	1312096	Aldeia Indígena Nova Esperança da Barreira de Baixo
1304203	Tefé (AM)	1300071	1310860	Aldeia Indígena Barreira da Missão de Cima
1304203	Tefé (AM)	1300147	1312052	Aldeia Indígena Boará de Cima
1304203	Tefé (AM)	1300149	1310206	Aldeia Indígena Bonfim
1304203	Tefé (AM)	1300166	1310318	Aldeia Indígena Betel
1304203	Tefé (AM)	1300191	1311989	Aldeia Indígena Projeto MAPI - Ramal do Pavão
1304203	Tefé (AM)	1300252	1311206	Comunidade Indígena Emade (Agrovila Projeto Mapi)
1304203	Tefé (AM)	1300265	1311396	Aldeia Indígena Barreira da Missão do Meio
1304203	Tefé (AM)	1300279	1310714	Aldeia Indígena Barreirinha do Caiambé
1304203	Tefé (AM)	1300296	1311715	Comunidade Indígena Ribeirinha do Miriti
1304203	Tefé (AM)	1300315	1311683	Aldeia Indígena Boará
1304203	Tefé (AM)	1300393	1310203	Aldeia Indígena Vila Nova
1304203	Tefé (AM)	1300432	1311887	Comunidade Indígena Andiroba
1304203	Tefé (AM)	1300449	1310743	Aldeia Indígena São Francisco do Jenipapo
1304203	Tefé (AM)	1300450	1310053	Aldeia Indígena Patauá
1304203	Tefé (AM)	1300455	1310897	Aldeia Indígena Severino
1304203	Tefé (AM)	1300459	1311708	Aldeia Indígena Nova Esperança do Arauiri
1304203	Tefé (AM)	1300509	1311350	Aldeia Indígena Nova Jerusalém Kokama
1304203	Tefé (AM)	1300648	1310155	Aldeia Indígena Boarazinho
1304203	Tefé (AM)	1300744	1311915	Comunidade Indígena Icanama
1304203	Tefé (AM)	1300748	1310769	Aldeia Indígena Estrada da Agrovila
1304203	Tefé (AM)	1300766	1310095	Aldeia Indígena Bom Futuro
1304203	Tefé (AM)	1300798	1310212	Aldeia Indígena Nossa Senhora de Fátima

Apêndice 1
Localidades indígenas, segundo os Municípios - Brasil - 2022

(continuação)

Município		Localidade Indígena		
Código	Nome	ID	Código	Nome
1304203	Tefé (AM)	1300850	1311656	Aldeia Indígena Novo Destino
1304203	Tefé (AM)	1300911	1310871	Aldeia Indígena Abial
1304203	Tefé (AM)	1301122	1310012	Aldeia Indígena Estrada das Missões II
1304203	Tefé (AM)	1301165	1311403	Aldeia Indígena Estrada das Missões
1304203	Tefé (AM)	1301166	1310502	Comunidade Indígena Nova Aliança
1304203	Tefé (AM)	1301227	1312417	Comunidade Indígena Bacuri
1304203	Tefé (AM)	1301235	1310105	Aldeia Indígena Nova Esperança
1304203	Tefé (AM)	1301338	1310889	Aldeia Indígena Sapia
1304203	Tefé (AM)	1301514	1310597	Aldeia Indígena Surucucu
1304203	Tefé (AM)	1301664	1311657	Aldeia Indígena Bom Jesus
1304203	Tefé (AM)	1301700	1310741	Aldeia Indígena Estrada das Missões III
1304203	Tefé (AM)	1301864	1310578	Aldeia Indígena Kanata-Aeitu
1304203	Tefé (AM)	1301884	1312449	São Francisco Piraruaia
1304203	Tefé (AM)	1301955	1312276	Aldeia Indígena Kokama
1304203	Tefé (AM)	1301968	1310364	Bom Jardim
1304203	Tefé (AM)	1301997	1310063	Comunidade Curupira
1304203	Tefé (AM)	1302066	1310639	Sítio Irmão Conrado
1304203	Tefé (AM)	1302082	1311960	Área Indígena Kokama
1304203	Tefé (AM)	1302153	1312536	Vila Jurema
1304203	Tefé (AM)	1302228	1312222	Comunidade Bom Jesus
1304203	Tefé (AM)	1302251	1310964	Ramal do Bacuri
1304203	Tefé (AM)	1302335	1310904	Ramal da Fabrica do Tijolo
1304203	Tefé (AM)	1302426	1311232	Aldeia Indígena Boa Vista
1304203	Tefé (AM)	1302659	1311194	São Francisco do Itauba
1304203	Tefé (AM)	1302848	1312233	Caiambé
1304203	Tefé (AM)	1303107	1312406	Aldeia Indígena Caimbé
1304237	Tonantins (AM)	1300009	1311450	São José do Amparo
1304237	Tonantins (AM)	1300018	1311454	Aldeia Indígena Santa Cruz Nova Aliança
1304237	Tonantins (AM)	1300029	1310329	Aldeia Indígena Nova Visão
1304237	Tonantins (AM)	1300067	1310263	Aldeia Indígena Lago Grande
1304237	Tonantins (AM)	1300073	1311278	Comunidade Indígena São Francisco
1304237	Tonantins (AM)	1300082	1312030	Aldeia Indígena Muriá
1304237	Tonantins (AM)	1300089	1311666	Aldeia Indígena São Pedro
1304237	Tonantins (AM)	1300090	1310661	Aldeia Indígena São Domingos Um
1304237	Tonantins (AM)	1300098	1311933	Aldeia Indígena São Domingos Dois
1304237	Tonantins (AM)	1300180	1311727	Aldeia Indígena São Sebastião
1304237	Tonantins (AM)	1300206	1310143	Aldeia Indígena Nova Jerusalém
1304237	Tonantins (AM)	1300249	1311127	Aldeia Indígena Jacaperí Perpétua
1304237	Tonantins (AM)	1300258	1310657	Aldeia Indígena Novo Israel
1304237	Tonantins (AM)	1300324	1310771	Aldeia Indígena Santa Fé
1304237	Tonantins (AM)	1300350	1310181	Aldeia Indígena Novo Horizonte
1304237	Tonantins (AM)	1300370	1310792	Aldeia Indígena Bom Futuro do Rio Solimões
1304237	Tonantins (AM)	1300420	1311233	Aldeia Indígena Barro Alto Dois
1304237	Tonantins (AM)	1300448	1312329	Aldeia Indígena São Domingos 2
1304237	Tonantins (AM)	1300503	1311083	Aldeia Indígena São Lázaro
1304237	Tonantins (AM)	1300514	1310491	Aldeia Indígena Nova Aliança
1304237	Tonantins (AM)	1300565	1311269	Aldeia Indígena Bom Pastor
1304237	Tonantins (AM)	1300632	1312170	Aldeia Indígena da Prosperidade
1304237	Tonantins (AM)	1300668	1310580	Aldeia Indígena Nova União
1304237	Tonantins (AM)	1300734	1311058	Aldeia Indígena Novo Cumã
1304237	Tonantins (AM)	1300780	1310071	Aldeia Indígena Espírito Santo

Apêndice 1
Localidades indígenas, segundo os Municípios - Brasil - 2022

(continuação)

Município		Localidade Indígena		
Código	Nome	ID	Código	Nome
1304237	Tonantins (AM)	1300940	1311122	Aldeia Indígena Bico da Chaleira
1304237	Tonantins (AM)	1301004	1311375	Aldeia Indígena Nossa Senhora Aparecida
1304237	Tonantins (AM)	1301006	1310520	Aldeia Indígena Nossa Senhora de Nazaré
1304237	Tonantins (AM)	1301304	1311845	Comunidade Indígena Bom Futuro
1304237	Tonantins (AM)	1301440	1310535	Comunidade Indígena São José
1304237	Tonantins (AM)	1301471	1312251	Aldeia Indígena Divino Espírito Santo / Paraná das Panelas
1304237	Tonantins (AM)	1301529	1311277	Comunidade Indígena Canavial Dois
1304237	Tonantins (AM)	1301580	1312432	Comunidade Indígena Nova União Dois
1304237	Tonantins (AM)	1301757	1311186	Comunidade Indígena Deus e Amor
1304237	Tonantins (AM)	1301844	1312350	Comunidade Indígena Canavial
1304237	Tonantins (AM)	1301889	1311851	Aldeia Indígena Nova Canaã
1304237	Tonantins (AM)	1301924	1311544	São Domingo Três
1304237	Tonantins (AM)	1301978	1310219	Comunidade Santa Lucia
1304237	Tonantins (AM)	1302000	1310351	Aldeia Indígena Mari Mari
1304237	Tonantins (AM)	1302038	1310602	Aldeia Indígena Porto Nascimento
1304237	Tonantins (AM)	1302154	1310264	Rio Tonantins
1304237	Tonantins (AM)	1302198	1311842	Aldeia Indígena Barro Alto
1304237	Tonantins (AM)	1302411	1310133	Comunidade Natal do Bom Jardim
1304237	Tonantins (AM)	1302412	1310608	Aldeia Indígena Nova Baixa Verde
1304237	Tonantins (AM)	1302705	1312308	Aldeia Indígena Santa Terezinha
1304237	Tonantins (AM)	1302841	1311812	Aldeia Indígena São Francisco
1304260	Uarini (AM)	1300064	1310317	Aldeia Indígena Porto Praia
1304260	Uarini (AM)	1300213	1311374	Aldeia Indígena Caetana
1304260	Uarini (AM)	1300286	1312287	Aldeia Indígena Aiuca
1304260	Uarini (AM)	1300456	1310022	Aldeia Indígena Tucano
1304260	Uarini (AM)	1300544	1310406	Aldeia Indígena Vila Alencar
1304260	Uarini (AM)	1300571	1312435	Aldeia Indígena Jaqueri
1304260	Uarini (AM)	1300583	1311200	Aldeia Indígena Miratu Braga
1304260	Uarini (AM)	1300997	1310348	Aldeia Indígena Miratu Taperera
1304260	Uarini (AM)	1301090	1311909	Comunidade Indígena São Raimundo do Cauacu
1304260	Uarini (AM)	1301409	1310057	Aldeia Indígena Saturnino
1304260	Uarini (AM)	1301646	1310728	Comunidade Indígena Lago de Uarini
1304260	Uarini (AM)	1301647	1310125	Aldeia Indígena Ilha do Machado
1304260	Uarini (AM)	1301692	1311593	Aldeia Indígena Santa Cruz
1304260	Uarini (AM)	1301959	1310534	Aldeia Indígena Tupa Supe
1304260	Uarini (AM)	1302002	1311953	Igarape Moura
1304260	Uarini (AM)	1302049	1310635	Curuca
1304260	Uarini (AM)	1302069	1311795	Itauba
1304260	Uarini (AM)	1302165	1310716	Amador
1304260	Uarini (AM)	1302569	1310908	Comunidade Bate Papo
1304260	Uarini (AM)	1302719	1312504	Aldeia Indígena Uarini-Copaca
1304302	Urucará (AM)	1300832	1311777	Aldeia Indígena Cachoeira de Santa Maria
1304302	Urucará (AM)	1301273	1310002	Aldeia Indígena Serra do Bacaba
1304302	Urucará (AM)	1302634	1310285	Isolados do Rio Pitinga / Nhamundá-Mapuera
1304302	Urucará (AM)	1302753	1310901	Isolados do Baixo Jatapu/Oriente
1304401	Urucurituba (AM)	1302401	1311611	Comunidade Bom Jesus
1400027	Amajari (RR)	1400001	1410282	Comunidade Indígena Três Corações
1400027	Amajari (RR)	1400026	1410399	Comunidade Indígena Araçá
1400027	Amajari (RR)	1400035	1410405	Aldeia Indígena Korekorema
1400027	Amajari (RR)	1400036	1410480	Comunidade Indígena Guariba
1400027	Amajari (RR)	1400038	1410483	Comunidade Indígena Kalissi

Apêndice 1
Localidades indígenas, segundo os Municípios - Brasil - 2022

(continuação)

Município		Localidade Indígena		
Código	Nome	ID	Código	Nome
1400027	Amajari (RR)	1400039	1410191	Comunidade Indígena Kiripasipu
1400027	Amajari (RR)	1400055	1410585	Comunidade Indígena Wetonia
1400027	Amajari (RR)	1400057	1410277	Comunidade Indígena Polape
1400027	Amajari (RR)	1400058	1410139	Comunidade Indígena Kolulu Igarapé
1400027	Amajari (RR)	1400071	1410551	Comunidade Indígena Comini
1400027	Amajari (RR)	1400085	1410591	Comunidade Indígena Kulapoipu
1400027	Amajari (RR)	1400086	1410358	Aldeia Indígena Hokolasimu
1400027	Amajari (RR)	1400091	1410672	Comunidade Indígena Amonokomau
1400027	Amajari (RR)	1400092	1410492	Comunidade Indígena Katarrinha
1400027	Amajari (RR)	1400094	1410322	Aldeia Indígena Onkiola Pista
1400027	Amajari (RR)	1400095	1410102	Comunidade Indígena Saúba
1400027	Amajari (RR)	1400101	1410609	Aldeia Indígena Olomai
1400027	Amajari (RR)	1400103	1410658	Aldeia Indígena Samaria
1400027	Amajari (RR)	1400108	1410391	Aldeia Indígena Kudaatannha
1400027	Amajari (RR)	1400109	1410400	Aldeia Indígena Caixa d'Água
1400027	Amajari (RR)	1400113	1410330	Comunidade Indígena Santa Inês
1400027	Amajari (RR)	1400123	1410521	Aldeia Indígena Cachoeira
1400027	Amajari (RR)	1400127	1410418	Aldeia Indígena Macaxeira
1400027	Amajari (RR)	1400133	1410420	Comunidade Indígena Mutamba
1400027	Amajari (RR)	1400141	1410108	Comunidade Indígena Mausia
1400027	Amajari (RR)	1400148	1410365	Comunidade Indígena Karonau
1400027	Amajari (RR)	1400153	1410202	Comunidade Indígena Flexal
1400027	Amajari (RR)	1400156	1410118	Comunidade Indígena Surubai
1400027	Amajari (RR)	1400165	1410070	Comunidade Indígena Katana
1400027	Amajari (RR)	1400168	1410423	Comunidade Indígena Sabiá
1400027	Amajari (RR)	1400170	1410316	Comunidade Indígena Copaíba
1400027	Amajari (RR)	1400179	1410208	Comunidade Indígena Mangueira
1400027	Amajari (RR)	1400184	1410169	Comunidade Indígena Final da Pista
1400027	Amajari (RR)	1400189	1410643	Comunidade Indígena Piraiba
1400027	Amajari (RR)	1400202	1410220	Aldeia indígena Onkiola / Galego
1400027	Amajari (RR)	1400203	1410144	Comunidade Indígena Seretanha
1400027	Amajari (RR)	1400216	1410682	Aldeia Indígena Katimani
1400027	Amajari (RR)	1400218	1410605	Comunidade Indígena Ixalopiu
1400027	Amajari (RR)	1400223	1410686	Aldeia Indígena Tadihinha
1400027	Amajari (RR)	1400236	1410186	Aldeia Indígena Onkopiu
1400027	Amajari (RR)	1400242	1410288	Comunidade Indígena Paxo Kun Mãi
1400027	Amajari (RR)	1400246	1410076	Comunidade Indígena Tchucutui
1400027	Amajari (RR)	1400249	1410537	Comunidade Indígena Kolulu Roça
1400027	Amajari (RR)	1400251	1410393	Aldeia Indígena Porto Velho
1400027	Amajari (RR)	1400269	1410656	Comunidade Indígena Canaã
1400027	Amajari (RR)	1400280	1410133	Aldeia Indígena Rio Wanapuu Auaris
1400027	Amajari (RR)	1400294	1410489	Comunidade Indígena Fuduuwaaduinha
1400027	Amajari (RR)	1400295	1410663	Aldeia Indígena Kujashinha
1400027	Amajari (RR)	1400306	1410126	Comunidade Indígena Polapiu Nova
1400027	Amajari (RR)	1400322	1410017	Aldeia Indígena Matuuchuwe
1400027	Amajari (RR)	1400357	1410270	Comunidade Indígena Amanokomau
1400027	Amajari (RR)	1400358	1410334	Aldeia Indígena Laranjeira
1400027	Amajari (RR)	1400360	1410477	Comunidade Indígena Campo Verde
1400027	Amajari (RR)	1400387	1410127	Comunidade Indígena Koraimatiu
1400027	Amajari (RR)	1400388	1410620	Aldeia Indígena Psicultura
1400027	Amajari (RR)	1400398	1410212	Comunidade Indígena Polapiu Velha Wakawakau

Apêndice 1
Localidades indígenas, segundo os Municípios - Brasil - 2022

(continuação)

Município		Localidade Indígena		
Código	Nome	ID	Código	Nome
1400027	Amajari (RR)	1400411	1410430	Aldeia Indígena Pedral Velho
1400027	Amajari (RR)	1400436	1410421	Comunidade Indígena do Ouro
1400027	Amajari (RR)	1400441	1410001	Aldeia Indígena Polipi
1400027	Amajari (RR)	1400454	1410593	Comunidade Indígena Garagem
1400027	Amajari (RR)	1400462	1410160	Aldeia Indígena Grabi
1400027	Amajari (RR)	1400466	1410488	Comunidade Indígena Serrinha Kalissi
1400027	Amajari (RR)	1400467	1410328	Comunidade Indígena Urucuri
1400027	Amajari (RR)	1400469	1410523	Aldeia Indígena Kamakau
1400027	Amajari (RR)	1400474	1410216	Aldeia Indígena Koluonapi
1400027	Amajari (RR)	1400478	1410230	Aldeia Indígena Saulau
1400027	Amajari (RR)	1400500	1410006	Comunidade Indígena Novo Paraíso
1400027	Amajari (RR)	1400551	1410382	Comunidade Indígena São Luiz
1400027	Amajari (RR)	1400712	1410688	Comunidade Indígena Casa de Peri
1400027	Amajari (RR)	1400731	1410597	Comunidade Indígena Tokotoni
1400027	Amajari (RR)	1400735	1410154	Aldeia Indígena Makapiu
1400027	Amajari (RR)	1400776	1410616	Aldeia Indígena Tarionabi
1400027	Amajari (RR)	1400785	1410687	Aldeia Indígena Ananás
1400027	Amajari (RR)	1400817	1410549	Aldeia Indígena São José
1400027	Amajari (RR)	1400823	1410415	Comunidade Indígena Cachoeirinha (Rio Uraricaá)
1400027	Amajari (RR)	1400827	1410132	Bacabal
1400027	Amajari (RR)	1400830	1410674	Comunidade Indígena Cajueiro
1400027	Amajari (RR)	1400833	1410380	Aldeia Indígena Vida Nova do Araçá
1400027	Amajari (RR)	1400857	1410194	Comunidade Indígena Ponta da Serra
1400027	Amajari (RR)	1400862	1410219	Aldeia Indígena Silipi
1400027	Amajari (RR)	1400868	1410517	Comunidade Indígena Anaro
1400027	Amajari (RR)	1400877	1410336	Comunidade Indígena Aningal
1400027	Amajari (RR)	1400878	1410501	Aldeia Indígena Maloca do Cabeça
1400027	Amajari (RR)	1400890	1410125	Comunidade Indígena Coiambu
1400027	Amajari (RR)	1400893	1410276	Comunidade Indígena Momoipú
1400027	Amajari (RR)	1400894	1410511	Comunidade Indígena Pedral Velho
1400027	Amajari (RR)	1400903	1410080	Comunidade Indígena Leão de Ouro
1400027	Amajari (RR)	1400914	1410350	Comunidade Indígena Pedral
1400027	Amajari (RR)	1400919	1410172	Aldeia Indígena Aracaçá
1400027	Amajari (RR)	1400950	1410087	Comunidade Nova União
1400027	Amajari (RR)	1400954	1410343	Comunidade Indígena Kasanapiú
1400050	Alto Alegre (RR)	1400007	1410259	Comunidade Indígena Barata
1400050	Alto Alegre (RR)	1400021	1410700	Comunidade Indígena Sucuba
1400050	Alto Alegre (RR)	1400024	1410237	Comunidade Indígena Halahali
1400050	Alto Alegre (RR)	1400043	1410333	Aldeia Indígena Watatase
1400050	Alto Alegre (RR)	1400052	1410519	Comunidade Indígena Loko
1400050	Alto Alegre (RR)	1400053	1410307	Comunidade Indígena Lasasi
1400050	Alto Alegre (RR)	1400063	1410199	Comunidade Indígena Taremou
1400050	Alto Alegre (RR)	1400074	1410491	Comunidade Indígena Wakueiu
1400050	Alto Alegre (RR)	1400080	1410436	Comunidade Indígena Yaritobi
1400050	Alto Alegre (RR)	1400084	1410175	Comunidade Indígena Chidichä Antadönnha
1400050	Alto Alegre (RR)	1400087	1410035	Aldeia Indígena Xirimihiki
1400050	Alto Alegre (RR)	1400088	1410681	Comunidade Indígena Halikatou
1400050	Alto Alegre (RR)	1400089	1410253	Comunidade Indígena Buduu
1400050	Alto Alegre (RR)	1400096	1410291	Aldeia Indígena Pewau
1400050	Alto Alegre (RR)	1400100	1410438	Comunidade Indígena Boqueirão
1400050	Alto Alegre (RR)	1400102	1410530	Aldeia Indígena Koriyaupe

Apêndice 1
Localidades indígenas, segundo os Municípios - Brasil - 2022

(continuação)

Município		Localidade Indígena		
Código	Nome	ID	Código	Nome
1400050	Alto Alegre (RR)	1400107	1410079	Aldeia indígena Cachoeira (Baixo Parima)
1400050	Alto Alegre (RR)	1400112	1410527	Aldeia Indígena Tihiu
1400050	Alto Alegre (RR)	1400114	1410357	Aldeia Indígena Herepi
1400050	Alto Alegre (RR)	1400115	1410289	Comunidade Indígena Pium
1400050	Alto Alegre (RR)	1400116	1410241	Comunidade Indígena Yoranatopi
1400050	Alto Alegre (RR)	1400118	1410011	Aldeia Indígena Wakeu
1400050	Alto Alegre (RR)	1400120	1410295	Comunidade Indígena Aracaçá
1400050	Alto Alegre (RR)	1400121	1410716	Aldeia Indigena Yakeplaopi
1400050	Alto Alegre (RR)	1400129	1410583	Aldeia Indígena Apinapi
1400050	Alto Alegre (RR)	1400130	1410106	Aldeia Indígena Lixinapi
1400050	Alto Alegre (RR)	1400132	1410446	Aldeia Indígena Haia U
1400050	Alto Alegre (RR)	1400134	1410158	Comunidade Indígena Hehupitheri
1400050	Alto Alegre (RR)	1400135	1410435	Aldeia Indígena Oroxohi
1400050	Alto Alegre (RR)	1400136	1410590	Comunidade Indígena Ehomapi
1400050	Alto Alegre (RR)	1400140	1410370	Comunidade Indígena Kolipi
1400050	Alto Alegre (RR)	1400142	1410553	Comunidade Indígena Yaheheu
1400050	Alto Alegre (RR)	1400143	1410454	Comunidade Indígena Arasik 2
1400050	Alto Alegre (RR)	1400144	1410416	Comunidade Indígena Parumasou
1400050	Alto Alegre (RR)	1400155	1410701	Aldeia Indígena Ykamav
1400050	Alto Alegre (RR)	1400160	1410353	Comunidade Indígena Xokori Nova
1400050	Alto Alegre (RR)	1400161	1410426	Comunidade Indígena Estacabul
1400050	Alto Alegre (RR)	1400166	1410560	Aldeia Indígena Ilha 2
1400050	Alto Alegre (RR)	1400167	1410371	Comunidade Indígena Ararai Federal
1400050	Alto Alegre (RR)	1400169	1410532	Comunidade Indígena Haxiu Maloca do Marcio
1400050	Alto Alegre (RR)	1400177	1410137	Comunidade Indígena Halahali Posto
1400050	Alto Alegre (RR)	1400178	1410428	Aldeia Indígena Samauma
1400050	Alto Alegre (RR)	1400185	1410581	Aldeia Indígena Porap
1400050	Alto Alegre (RR)	1400193	1410694	Comunidade Indígena Yakamobe Região Loko
1400050	Alto Alegre (RR)	1400196	1410487	Comunidade Indígena Ararai
1400050	Alto Alegre (RR)	1400199	1410555	Comunidade indígena Okomouu / Xorotha
1400050	Alto Alegre (RR)	1400204	1410089	Aldeia Indígena Tipolei
1400050	Alto Alegre (RR)	1400219	1410096	Comunidade Indígena Xirimihik 2
1400050	Alto Alegre (RR)	1400221	1410225	Comunidade Indígena Hewetheu
1400050	Alto Alegre (RR)	1400228	1410507	Aldeia Indígena Castanha
1400050	Alto Alegre (RR)	1400231	1410195	Comunidade Indígena Xothou
1400050	Alto Alegre (RR)	1400232	1410568	Comunidade Indígena Komamasipi
1400050	Alto Alegre (RR)	1400233	1410510	Aldeia Indígena Porakasi
1400050	Alto Alegre (RR)	1400234	1410050	Aldeia Indígena Xereu
1400050	Alto Alegre (RR)	1400235	1410369	Aldeia Indígena Urupi 1
1400050	Alto Alegre (RR)	1400240	1410099	Comunidade Indígena Estacabul 2
1400050	Alto Alegre (RR)	1400263	1410512	Comunidade Indígena Porapi
1400050	Alto Alegre (RR)	1400265	1410120	Comunidade Indígena Xerampi Arakasa Velho
1400050	Alto Alegre (RR)	1400274	1410372	Comunidade indígena Koxexinapi / Napeta
1400050	Alto Alegre (RR)	1400277	1410707	Comunidade Indígena Moxahi
1400050	Alto Alegre (RR)	1400278	1410115	Aldeia Indígena Lajau
1400050	Alto Alegre (RR)	1400285	1410654	Comunidade Indígena Wapruthau
1400050	Alto Alegre (RR)	1400289	1410606	Comunidade Indígena Pirimaxipi
1400050	Alto Alegre (RR)	1400296	1410226	Aldeia Indígena Koxexinapi 2
1400050	Alto Alegre (RR)	1400298	1410213	Comunidade Indígena Hewetheu 2
1400050	Alto Alegre (RR)	1400305	1410056	Comunidade Indígena Toxaema
1400050	Alto Alegre (RR)	1400313	1410600	Comunidade Indígena Ahuwanau

Apêndice 1
Localidades indígenas, segundo os Municípios - Brasil - 2022

(continuação)

Município		Localidade Indígena		
Código	Nome	ID	Código	Nome
1400050	Alto Alegre (RR)	1400314	1410459	Comunidade Indígena Koepik Ceara Yano
1400050	Alto Alegre (RR)	1400315	1410554	Comunidade Indígena Cachoeira Taremou
1400050	Alto Alegre (RR)	1400321	1410044	Aldeia Indígena Ilihimakoko
1400050	Alto Alegre (RR)	1400323	1410238	Comunidade Indígena Pupunha
1400050	Alto Alegre (RR)	1400330	1410486	Aldeia Indígena Mahelepi
1400050	Alto Alegre (RR)	1400333	1410315	Comunidade Indígena Maloca do Bernaldo
1400050	Alto Alegre (RR)	1400341	1410161	Comunidade Indígena Wathou 2
1400050	Alto Alegre (RR)	1400343	1410655	Comunidade Indígena Jacaré
1400050	Alto Alegre (RR)	1400348	1410612	Comunidade Indígena Raimundão
1400050	Alto Alegre (RR)	1400351	1410174	Comunidade Indígena Pirikonasipi
1400050	Alto Alegre (RR)	1400354	1410392	Comunidade Indígena Marokoki
1400050	Alto Alegre (RR)	1400361	1410641	Comunidade Indígena Waputha
1400050	Alto Alegre (RR)	1400363	1410221	Aldeia Indígena Maripe 2
1400050	Alto Alegre (RR)	1400368	1410699	Comunidade Indígena 7º Bis
1400050	Alto Alegre (RR)	1400385	1410157	Aldeia Indígena Maqueral
1400050	Alto Alegre (RR)	1400386	1410691	Comunidade Indígena Maloca do Pedro Haxiu
1400050	Alto Alegre (RR)	1400396	1410561	Comunidade Indígena Manakaciu
1400050	Alto Alegre (RR)	1400399	1410146	Aldeia indígena Makayo
1400050	Alto Alegre (RR)	1400407	1410389	Comunidade Indígena Marihipi
1400050	Alto Alegre (RR)	1400410	1410042	Comunidade Indígena Kasuki 2
1400050	Alto Alegre (RR)	1400413	1410299	Aldeia Indígena Minautheri
1400050	Alto Alegre (RR)	1400417	1410538	Comunidade indígena Xorotha 2
1400050	Alto Alegre (RR)	1400421	1410197	Comunidade Indígena Yoau
1400050	Alto Alegre (RR)	1400427	1410602	Aldeia Indígena Thohibi
1400050	Alto Alegre (RR)	1400432	1410264	Aldeia Indígena Yolahipe 1 Elme
1400050	Alto Alegre (RR)	1400434	1410143	Aldeia Indígena Maikohipi
1400050	Alto Alegre (RR)	1400439	1410709	Comunidade Indígena Ahoipi
1400050	Alto Alegre (RR)	1400443	1410027	Aldeia Indígena Waiamapi
1400050	Alto Alegre (RR)	1400453	1410545	Comunidade Indígena Livramento
1400050	Alto Alegre (RR)	1400458	1410031	Comunidade Indígena Sikaripi
1400050	Alto Alegre (RR)	1400470	1410685	Comunidade Indígena Tokoripe
1400050	Alto Alegre (RR)	1400477	1410058	Comunidade Indígena Xaronxi 1
1400050	Alto Alegre (RR)	1400484	1410178	Comunidade Indígena Rossumiu
1400050	Alto Alegre (RR)	1400485	1410652	Comunidade Indígena Butha
1400050	Alto Alegre (RR)	1400493	1410661	Aldeia indígena Milikowaxi do Geladeira Uxiu
1400050	Alto Alegre (RR)	1400496	1410052	Aldeia Indígena Palimiu Mawas
1400050	Alto Alegre (RR)	1400504	1410177	Comunidade Indígena Uxuwau
1400050	Alto Alegre (RR)	1400510	1410338	Comunidade Indígena Ixaropi
1400050	Alto Alegre (RR)	1400513	1410188	Comunidade Indígena Werithou
1400050	Alto Alegre (RR)	1400522	1410504	Comunidade indígena Antomopi 2
1400050	Alto Alegre (RR)	1400529	1410374	Comunidade Indígena Xonamu Xokori
1400050	Alto Alegre (RR)	1400539	1410294	Aldeia Indígena Pedral Uxiu
1400050	Alto Alegre (RR)	1400573	1410171	Comunidade indígena Wahahitha
1400050	Alto Alegre (RR)	1400580	1410409	Comunidade Indígena Xaronxi 2
1400050	Alto Alegre (RR)	1400588	1410116	Comunidade Indígena Mangueira
1400050	Alto Alegre (RR)	1400589	1410101	Comunidade Indígena Akomou
1400050	Alto Alegre (RR)	1400590	1410648	Aldeia Indígena Antomopi 1
1400050	Alto Alegre (RR)	1400602	1410061	Aldeia Indígena Tirei
1400050	Alto Alegre (RR)	1400605	1410667	Comunidade indígena Proromapik
1400050	Alto Alegre (RR)	1400618	1410025	Comunidade Indígena Fatu Antadonnha
1400050	Alto Alegre (RR)	1400624	1410498	Aldeia indígena Mamapei

Apêndice 1
Localidades indígenas, segundo os Municípios - Brasil - 2022

(continuação)

Município		Localidade Indígena		
Código	Nome	ID	Código	Nome
1400050	Alto Alegre (RR)	1400646	1410586	Comunidade Indígena Wixamope
1400050	Alto Alegre (RR)	1400650	1410351	Comunidade Indígena Toropi
1400050	Alto Alegre (RR)	1400662	1410564	Comunidade Indígena Xokori Velho
1400050	Alto Alegre (RR)	1400664	1410304	Comunidade Indígena Tapiri / Yamasipiu
1400050	Alto Alegre (RR)	1400672	1410495	Aldeia Indígena Caju
1400050	Alto Alegre (RR)	1400719	1410110	Comunidade indígena Maloca do Chico
1400050	Alto Alegre (RR)	1400725	1410442	Aldeia Indígena Walomapi
1400050	Alto Alegre (RR)	1400728	1410503	Comunidade Indígena Sanau
1400050	Alto Alegre (RR)	1400732	1410292	Comunidade Indígena Porai Koriyaupe
1400050	Alto Alegre (RR)	1400742	1410669	Aldeia Indígena Kataroa
1400050	Alto Alegre (RR)	1400755	1410573	Aldeia Indígena Horochovi 2
1400050	Alto Alegre (RR)	1400778	1410623	Comunidade Indígena Pacarapi
1400050	Alto Alegre (RR)	1400786	1410368	Comunidade Indígena Hwewenau
1400050	Alto Alegre (RR)	1400787	1410335	Aldeia Indígena Maripe
1400050	Alto Alegre (RR)	1400815	1410638	Sítio São Paulo de Olivença
1400050	Alto Alegre (RR)	1400838	1410618	Comunidade Indígena Coiambu
1400050	Alto Alegre (RR)	1400842	1410444	Aldeia Indígena Parima
1400050	Alto Alegre (RR)	1400848	1410493	Aldeia Indígena Kapiau
1400050	Alto Alegre (RR)	1400849	1410092	Aldeia Indígena Ximixipora
1400050	Alto Alegre (RR)	1400851	1410577	Comunidade Indígena Arasik 1
1400050	Alto Alegre (RR)	1400855	1410002	Aldeia Indígena Waikau Uxiu
1400050	Alto Alegre (RR)	1400856	1410478	Aldeia indígena Kumatha
1400050	Alto Alegre (RR)	1400861	1410320	Comunidade indígena Hoxeanatheri
1400050	Alto Alegre (RR)	1400864	1410646	Comunidade Indigena Wahathou
1400050	Alto Alegre (RR)	1400872	1410329	Aldeia Indígena Xorotha
1400050	Alto Alegre (RR)	1400873	1410240	Aldeia indígena Xahuxipii
1400050	Alto Alegre (RR)	1400884	1410269	Aldeia Indígena Krepisipiu
1400050	Alto Alegre (RR)	1400888	1410254	Aldeia Indígena Paapoko
1400050	Alto Alegre (RR)	1400889	1410341	Comunidade Indígena Hokosiki 2
1400050	Alto Alegre (RR)	1400892	1410472	Aldeia Indígena Warareu
1400050	Alto Alegre (RR)	1400897	1410570	Aldeia Indígena Iwawaxi
1400050	Alto Alegre (RR)	1400905	1410447	Comunidade Indígena Tihisipora
1400050	Alto Alegre (RR)	1400906	1410703	Comunidade indígena Halahali Posto 2
1400050	Alto Alegre (RR)	1400907	1410196	Comunidade Indígena Paxoperipa
1400050	Alto Alegre (RR)	1400909	1410496	Aldeia Indígena Wayahomapi
1400050	Alto Alegre (RR)	1400910	1410518	Aldeia indígena Hokomaiu
1400050	Alto Alegre (RR)	1400915	1410528	Aldeia indígena Lasasipi
1400050	Alto Alegre (RR)	1400916	1410547	Aldeia Indígena Kuisi
1400050	Alto Alegre (RR)	1400920	1410145	Comunidade Indígena Houmaki
1400050	Alto Alegre (RR)	1400924	1410193	Aldeia Indígena Kuremau
1400050	Alto Alegre (RR)	1400925	1410181	Comunidade Indígena Hokosiki
1400050	Alto Alegre (RR)	1400927	1410514	Aldeia Indígena Naporepi
1400050	Alto Alegre (RR)	1400928	1410397	Comunidade Indígena Makapei
1400050	Alto Alegre (RR)	1400931	1410403	Comunidade Indígena Xaruna
1400050	Alto Alegre (RR)	1400949	1410705	Aldeia indígena Urupi 2
1400050	Alto Alegre (RR)	1400952	1410352	Comunidade Indígena Anta
1400050	Alto Alegre (RR)	1400953	1410627	Aldeia Indígena Arapuá
1400050	Alto Alegre (RR)	1400955	1410395	Comunidade Indígena Raimundão 2
1400050	Alto Alegre (RR)	1400958	1410051	Aldeia Indígena Yamasipiu
1400050	Alto Alegre (RR)	1400960	1410107	Aldeia Indígena Pahaye
1400100	Boa Vista (RR)	1400011	1410376	Comunidade Indígena Vista Alegre

Apêndice 1
Localidades indígenas, segundo os Municípios - Brasil - 2022

(continuação)

Município		Localidade Indígena		
Código	Nome	ID	Código	Nome
1400100	Boa Vista (RR)	1400105	1410022	Aldeia Indígena Truaru da Cabeceira
1400100	Boa Vista (RR)	1400125	1410233	Aldeia Indígena Darora
1400100	Boa Vista (RR)	1400147	1410379	Comunidade Indígena Ilha
1400100	Boa Vista (RR)	1400154	1410260	Comunidade Indígena do Milho
1400100	Boa Vista (RR)	1400157	1410305	Comunidade Indígena Vista Nova
1400100	Boa Vista (RR)	1400220	1410417	Comunidade Indígena do Morcego
1400100	Boa Vista (RR)	1400304	1410494	Comunidade Indígena Anzol
1400100	Boa Vista (RR)	1400308	1410228	Comunidade Indígena Três Irmãos
1400100	Boa Vista (RR)	1400317	1410156	Comunidade Indígena São Marcos
1400100	Boa Vista (RR)	1400342	1410708	Comunidade Indígena Campo Alegre
1400100	Boa Vista (RR)	1400347	1410713	Comunidade Indígena Aakan
1400100	Boa Vista (RR)	1400523	1410412	Comunidade Indígena Serra da Moça
1400100	Boa Vista (RR)	1400585	1410433	Comunidade Indígena Lago Grande
1400100	Boa Vista (RR)	1400865	1410251	Aldeia Indígena Serra do Truaru
1400100	Boa Vista (RR)	1400911	1410437	Aldeia Indígena Mauxi
1400100	Boa Vista (RR)	1400948	1410633	Aldeia Indígena Bom Jesus
1400100	Boa Vista (RR)	1400961	1410032	Comunidade Indígena Reino de Deus
1400159	Bonfim (RR)	1400027	1410234	Comunidade Indígena Moskow
1400159	Bonfim (RR)	1400046	1410012	Comunidade Indígena Manoá
1400159	Bonfim (RR)	1400093	1410248	Comunidade Indígena Alto Arraia
1400159	Bonfim (RR)	1400106	1410443	Comunidade Indígena Pium
1400159	Bonfim (RR)	1400174	1410413	Comunidade Indígena Novo Paraíso
1400159	Bonfim (RR)	1400175	1410542	Comunidade Indígena Jacamim
1400159	Bonfim (RR)	1400200	1410247	Comunidade Indígena Jabuti
1400159	Bonfim (RR)	1400253	1410109	Comunidade Indígena São João
1400159	Bonfim (RR)	1400254	1410048	Aldeia Indígena Muriru
1400159	Bonfim (RR)	1400286	1410150	Aldeia Indígena Cumaru
1400159	Bonfim (RR)	1400332	1410098	Comunidade Indigena Cachoeirinha do Sapo
1400159	Bonfim (RR)	1400382	1410313	Comunidade Indígena Marupá
1400159	Bonfim (RR)	1400419	1410589	Comunidade Indígena Moscow
1400159	Bonfim (RR)	1400596	1410693	Comunidade Indígena Água Boa
1400159	Bonfim (RR)	1400696	1410223	Aldeia Indígena Cachoeira do Sapo
1400159	Bonfim (RR)	1400715	1410258	Manoa
1400159	Bonfim (RR)	1400767	1410441	Nova Estrela
1400159	Bonfim (RR)	1400781	1410506	Projeto Taboca
1400159	Bonfim (RR)	1400791	1410003	Vila Nova Esperanca
1400159	Bonfim (RR)	1400819	1410683	Vicinal do Pium
1400159	Bonfim (RR)	1400859	1410534	Aldeia Indígena São Domingos
1400159	Bonfim (RR)	1400885	1410342	Aldeia Indígena Bom Jesus
1400159	Bonfim (RR)	1400918	1410290	Comunidade Indígena Apum
1400175	Cantá (RR)	1400028	1410311	Comunidade Indígena Canauanim
1400175	Cantá (RR)	1400049	1410097	Comunidade Indígena Tabalascada
1400175	Cantá (RR)	1400068	1410321	Comunidade Indígena Campinho
1400175	Cantá (RR)	1400077	1410432	Vila Fonte Nova
1400175	Cantá (RR)	1400215	1410179	Comunidade Indígena Malacacheta
1400175	Cantá (RR)	1400449	1410033	Comunidade Indígena Jacaminzinho
1400175	Cantá (RR)	1400558	1410550	Comunidade Indígena Jenipapo
1400175	Cantá (RR)	1400780	1410552	Sem Denominação do Igarapé Azul
1400175	Cantá (RR)	1400803	1410013	Sem Denominação do Vicinal Surrão
1400175	Cantá (RR)	1400806	1410546	Vila Aguiar
1400175	Cantá (RR)	1400809	1410232	Bento Brasil

Apêndice 1
Localidades indígenas, segundo os Municípios - Brasil - 2022

(continuação)

Município		Localidade Indígena		
Código	Nome	ID	Código	Nome
1400175	Cantá (RR)	1400835	1410123	Confiança
1400175	Cantá (RR)	1401002	1410004	Bairro das Palmeiras
1400209	Caracaraí (RR)	1400145	1410366	Aldeia Indígena Waroma
1400209	Caracaraí (RR)	1400198	1410286	Comunidade Indígena Castanha
1400209	Caracaraí (RR)	1400226	1410676	Aldeia Indígena Hikomau
1400209	Caracaraí (RR)	1400250	1410083	Aldeia Indígena Caju (Rio Catrimani)
1400209	Caracaraí (RR)	1400275	1410192	Aldeia Indígena Maxiu
1400209	Caracaraí (RR)	1400300	1410112	Comunidade Indígena Koroasipi
1400209	Caracaraí (RR)	1400334	1410361	Aldeia Indígena Tabatinga
1400209	Caracaraí (RR)	1400337	1410207	Comunidade Indígena Maimasi
1400209	Caracaraí (RR)	1400338	1410571	Aldeia Indígena Hokoari
1400209	Caracaraí (RR)	1400376	1410040	Aldeia Indígena Paku
1400209	Caracaraí (RR)	1400380	1410114	Aldeia Indígena Wapum
1400209	Caracaraí (RR)	1400383	1410576	Aldeia Indígena Caju (Rio Jufari)
1400209	Caracaraí (RR)	1400456	1410559	Aldeia Indígena Purupuru
1400209	Caracaraí (RR)	1400473	1410615	Aldeia Indígena Capivara
1400209	Caracaraí (RR)	1400514	1410229	Aldeia Indígena Cujubim
1400209	Caracaraí (RR)	1400700	1410711	Comunidade Indígena Cachoeirinha
1400209	Caracaraí (RR)	1400714	1410021	Aldeia Indígena Cacau
1400209	Caracaraí (RR)	1400762	1410388	Aldeia Indígena Hehupii
1400209	Caracaraí (RR)	1400863	1410332	Comunidade Indígena Serrinha 3
1400209	Caracaraí (RR)	1400883	1410497	Comunidade Indígena Missão Catrimani
1400209	Caracaraí (RR)	1400939	1410502	Comunidade Indígena Monte Horebe
1400233	Caroebe (RR)	1400025	1410215	Aldeia Indígena Jatapuzinho
1400233	Caroebe (RR)	1400139	1410651	Comunidade Indígena Makará
1400233	Caroebe (RR)	1400146	1410066	Comunidade Indígena Cobra
1400233	Caroebe (RR)	1400187	1410406	Aldeia Indígena Samauma
1400233	Caroebe (RR)	1400225	1410678	Aldeia Indígena Catual
1400233	Caroebe (RR)	1400350	1410464	Aldeia Indígena Buriti
1400233	Caroebe (RR)	1400543	1410210	Comunidade Indígena Angelim Ferro
1400233	Caroebe (RR)	1400594	1410319	Aldeia Indígena Quariquara
1400233	Caroebe (RR)	1400611	1410318	Comunidade Indígena Soma
1400233	Caroebe (RR)	1400668	1410715	Comunidade Indígena Açaí
1400233	Caroebe (RR)	1400682	1410440	São Domingos
1400233	Caroebe (RR)	1400736	1410287	Comunidade Indígena Pequeno Paraiso / Aldeia Indígena Laranjinha
1400233	Caroebe (RR)	1400764	1410046	Comunidade Indígena Serra Talhada
1400282	Iracema (RR)	1400180	1410451	Comunidade Indígena Remoripi
1400282	Iracema (RR)	1400191	1410300	Aldeia Indígena Konapi (Rio Couto de Magalhães)
1400282	Iracema (RR)	1400211	1410303	Aldeia Indígena Xuarinapi
1400282	Iracema (RR)	1400241	1410016	Aldeia Indígena Konapi (Alto Catrimani)
1400282	Iracema (RR)	1400261	1410182	Aldeia Indígena Pora 4
1400282	Iracema (RR)	1400271	1410607	Aldeia Indígena Koparipii
1400282	Iracema (RR)	1400284	1410632	Comunidade Indígena Maraxiu
1400282	Iracema (RR)	1400293	1410222	Aldeia Indigena Narahipiu
1400282	Iracema (RR)	1400311	1410185	Comunidade Indígena Koripi
1400282	Iracema (RR)	1400318	1410122	Aldeia Indígena Ruahipe 2
1400282	Iracema (RR)	1400320	1410075	Comunidade Indígena Beiral
1400282	Iracema (RR)	1400325	1410043	Comunidade Indígena Manakasipi
1400282	Iracema (RR)	1400364	1410077	Aldeia Indígena Ruahipe
1400282	Iracema (RR)	1400366	1410625	Comunidade Indígena Porapi (Alto Catrimani)

Apêndice 1
Localidades indígenas, segundo os Municípios - Brasil - 2022

(continuação)

Município		Localidade Indígena		
Código	Nome	ID	Código	Nome
1400282	Iracema (RR)	1400374	1410071	Comunidade Indígena Sikamabiu 3
1400282	Iracema (RR)	1400391	1410103	Comunidade Indígena Sacolejo
1400282	Iracema (RR)	1400408	1410250	Aldeia Indígena Tihinaki
1400282	Iracema (RR)	1400423	1410081	Aldeia Indígena Samaúma
1400282	Iracema (RR)	1400435	1410548	Aldeia Indígena Maharau 1
1400282	Iracema (RR)	1400468	1410010	Comunidade Indígena Ixaropi
1400282	Iracema (RR)	1400497	1410155	Aldeia Indígena Uxixiu
1400282	Iracema (RR)	1400524	1410427	Aldeia Indígena Maharau 2
1400282	Iracema (RR)	1400525	1410317	Aldeia indígena Turahipiu
1400282	Iracema (RR)	1400552	1410262	Comunidade Indígena Heramapi 1
1400282	Iracema (RR)	1400554	1410516	Aldeia Indígena Bacabal 3
1400282	Iracema (RR)	1400560	1410296	Comunidade Indígena Sikamabiu 2
1400282	Iracema (RR)	1400562	1410580	Comunidade Indígena Perakapiu
1400282	Iracema (RR)	1400565	1410111	Aldeia Indígena Surinapi (Alírio)
1400282	Iracema (RR)	1400608	1410539	Aldeia Indígena Hawarixa 1
1400282	Iracema (RR)	1400657	1410354	Aldeia Indígena Tihinaki 2
1400282	Iracema (RR)	1400690	1410565	Aldeia Indígena Pora 2
1400282	Iracema (RR)	1400697	1410047	Aldeia indígena Homoxi
1400282	Iracema (RR)	1400701	1410588	Aldeia Indígena Maharau 3
1400282	Iracema (RR)	1400706	1410057	Aldeia Indígena Pora 1
1400282	Iracema (RR)	1400717	1410649	Aldeia Indígena Serrinha
1400282	Iracema (RR)	1400723	1410128	Aldeia Indígena Xereu 2 / Aldeia indígena Kuniamari
1400282	Iracema (RR)	1400726	1410026	Aldeia Indígena Okorasipi
1400282	Iracema (RR)	1400727	1410344	Aldeia Indígena Pora 3
1400282	Iracema (RR)	1400733	1410008	Comunidade Indígena Maimapi
1400282	Iracema (RR)	1400738	1410566	Comunidade Indígena Heramapi 2
1400282	Iracema (RR)	1400740	1410574	Aldeia Indígena Puraque 1
1400282	Iracema (RR)	1400743	1410404	Comunidade Indígena Cachoeira da Fumaça
1400282	Iracema (RR)	1400745	1410072	Comunidade Indígena Kurema
1400282	Iracema (RR)	1400748	1410346	Comunidade Indígena Sikamabiu 1
1400282	Iracema (RR)	1400752	1410710	Aldeia Indígena Bacabal 2
1400282	Iracema (RR)	1400754	1410469	Aldeia Indígena Bacabal
1400282	Iracema (RR)	1400756	1410167	Comunidade Indígena Hokosiu
1400282	Iracema (RR)	1400759	1410130	Aldeia Indígena Puraque 2
1400282	Iracema (RR)	1400769	1410611	Aldeia Indígena Yaropi
1400282	Iracema (RR)	1400770	1410466	Comunidade Indígena Haihi
1400282	Iracema (RR)	1400771	1410636	Comunidade Indígena Kurema 2
1400282	Iracema (RR)	1400793	1410429	Aldeia Indígena Surinapi (Betânia)
1400282	Iracema (RR)	1400824	1410543	Aldeia indígena Surinapi (Alfredo)
1400282	Iracema (RR)	1400936	1410306	Aldeia Indígena Surinapi (Tomé)
1400308	Mucajaí (RR)	1400248	1410189	Comunidade Indígena Serrinha
1400308	Mucajaí (RR)	1400276	1410373	Aldeia Indígena Apolihipi
1400308	Mucajaí (RR)	1400282	1410180	Comunidade Indígena Natureza
1400308	Mucajaí (RR)	1400400	1410082	Comunidade Indígena Pedral
1400308	Mucajaí (RR)	1400429	1410142	Aldeia Indígena Konhisip
1400308	Mucajaí (RR)	1400571	1410224	Comunidade Indígena Bebedor
1400308	Mucajaí (RR)	1400623	1410666	Aldeia Indígena Loinakasipi / Lorasipi
1400308	Mucajaí (RR)	1400673	1410134	Comunidade indígena Boahahipi
1400308	Mucajaí (RR)	1400784	1410326	Comunidade Indígena Hatyanai
1400308	Mucajaí (RR)	1400800	1410640	Aldeia Indígena Cajuí
1400308	Mucajaí (RR)	1400853	1410235	Comunidade Indígena Buriti

Apêndice 1
Localidades indígenas, segundo os Municípios - Brasil - 2022

(continuação)

Município		Localidade Indígena		
Código	Nome	ID	Código	Nome
1400308	Mucajaí (RR)	1400867	1410509	Isolados da Serra da Estrutura (Moxihatëtë)
1400308	Mucajaí (RR)	1400917	1410297	Comunidade Indígena Homamo
1400308	Mucajaí (RR)	1400930	1410529	Aldeia Indígena do Luiz
1400308	Mucajaí (RR)	1400959	1410129	Comunidade Indígena Jacaré Nova
1400407	Normandia (RR)	1400004	1410074	Comunidade Indígena Araçá da Serra
1400407	Normandia (RR)	1400008	1410331	Comunidade Indígena do Napoleão
1400407	Normandia (RR)	1400016	1410595	Comunidade Indígena Raposa
1400407	Normandia (RR)	1400031	1410425	Aldeia Indigena Olho D'Água
1400407	Normandia (RR)	1400040	1410619	Comunidade Indígena Xumina
1400407	Normandia (RR)	1400041	1410217	Comunidade Indígena Camará
1400407	Normandia (RR)	1400044	1410594	Comunidade Indígena Tucuman
1400407	Normandia (RR)	1400059	1410499	Comunidade Indígena Escondido
1400407	Normandia (RR)	1400066	1410360	Comunidade Indígena Guariba
1400407	Normandia (RR)	1400072	1410275	Aldeia Indígena Feliz Encontro
1400407	Normandia (RR)	1400073	1410587	Aldeia Indígena Coqueirinho
1400407	Normandia (RR)	1400151	1410712	Aldeia Indígena Placa
1400407	Normandia (RR)	1400194	1410664	Aldeia Indígena Nova Santa Cecília
1400407	Normandia (RR)	1400210	1410622	Comunidade Indigena Jacarezinho
1400407	Normandia (RR)	1400227	1410278	Aldeia Indígena Teso do Gavião
1400407	Normandia (RR)	1400230	1410024	Aldeia Indígena São Pedro
1400407	Normandia (RR)	1400258	1410599	Aldeia Indígena Vizeu
1400407	Normandia (RR)	1400270	1410461	Comunidade Indígena Teso do Passarinho
1400407	Normandia (RR)	1400283	1410054	Comunidade Indígena Pavão do Camará
1400407	Normandia (RR)	1400309	1410206	Aldeia Indígena Vizela
1400407	Normandia (RR)	1400319	1410245	Comunidade Indígena Bismark
1400407	Normandia (RR)	1400344	1410293	Aldeia Indígena Perdiz
1400407	Normandia (RR)	1400362	1410557	Comunidade Indígena Itacutu
1400407	Normandia (RR)	1400367	1410014	Comunidade Indígena Monte Sinai
1400407	Normandia (RR)	1400395	1410653	Comunidade Indígena Novo Paraíso
1400407	Normandia (RR)	1400401	1410184	Comunidade Indígena Santa Maria
1400407	Normandia (RR)	1400402	1410280	Comunidade Indígena Jiboia
1400407	Normandia (RR)	1400433	1410236	Comunidade Indígena Raposa 2
1400407	Normandia (RR)	1400451	1410490	Aldeia Indígena Wixi
1400407	Normandia (RR)	1400501	1410670	Comunidade Indígena Zarabatana
1400407	Normandia (RR)	1400508	1410657	Comunidade Indígena Kurapa
1400407	Normandia (RR)	1400515	1410257	Comunidade Indígena Nova Visão
1400407	Normandia (RR)	1400528	1410045	Comunidade Indígena Prainha
1400407	Normandia (RR)	1400542	1410680	Aldeia Indígena São Francisco
1400407	Normandia (RR)	1400548	1410531	Comunidade Indígena Lameiro
1400407	Normandia (RR)	1400550	1410424	Comunidade Indígena Hebron
1400407	Normandia (RR)	1400557	1410584	Aldeia Indígena Manguari
1400407	Normandia (RR)	1400564	1410642	Aldeia Indígena Marí-Marí
1400407	Normandia (RR)	1400570	1410201	Aldeia Indígena Serra Grande
1400407	Normandia (RR)	1400578	1410038	Aldeia Indígena Jawarizinho
1400407	Normandia (RR)	1400595	1410449	Aldeia Indígena do Banco
1400407	Normandia (RR)	1400599	1410310	Comunidade Indígena Matiri
1400407	Normandia (RR)	1400604	1410614	Comunidade Indígena Nova Vida
1400407	Normandia (RR)	1400609	1410471	Aldeia Indígena Serrinha
1400407	Normandia (RR)	1400614	1410684	Comunidade Indígena Repouso
1400407	Normandia (RR)	1400626	1410402	Comunidade Indígena Santa Cruz
1400407	Normandia (RR)	1400645	1410558	Comunidade Indígena Lau Rau

Apêndice 1
Localidades indígenas, segundo os Municípios - Brasil - 2022

(continuação)

Município		Localidade Indígena		
Código	Nome	ID	Código	Nome
1400407	Normandia (RR)	1400649	1410028	Comunidade Indígena Sucubeira
1400407	Normandia (RR)	1400669	1410274	Comunidade Indígena Temerem
1400407	Normandia (RR)	1400671	1410677	Comunidade Indígena Macaco
1400407	Normandia (RR)	1400689	1410387	Aldeia Indígena Nova Geração
1400407	Normandia (RR)	1400692	1410151	Aldeia Indígena Linha Seca
1400407	Normandia (RR)	1400699	1410348	Aldeia Indígena Cararuau
1400407	Normandia (RR)	1400709	1410268	Aldeia Indígena Angical
1400407	Normandia (RR)	1400713	1410621	Aldeia Indígena Tarame
1400407	Normandia (RR)	1400716	1410138	Aldeia Indígena Congresso
1400407	Normandia (RR)	1400721	1410036	Comunidade Indígena Sete Flores
1400407	Normandia (RR)	1400730	1410408	Comunidade Indígena Copaíba
1400407	Normandia (RR)	1400741	1410064	Aldeia Indígena Monte Sião
1400407	Normandia (RR)	1400749	1410598	Comunidade Indígena Katispera
1400407	Normandia (RR)	1400751	1410041	Comunidade Indígena Turual
1400407	Normandia (RR)	1400758	1410176	Aldeia Indígena Beija Flor
1400407	Normandia (RR)	1400761	1410385	Comunidade Indígena Novo Amanhecer
1400407	Normandia (RR)	1400765	1410535	Aldeia Indígena 9 de Julho
1400407	Normandia (RR)	1400766	1410153	Comunidade Indígena Bagda
1400407	Normandia (RR)	1400774	1410690	Comunidade Indígena Urubu
1400407	Normandia (RR)	1400775	1410093	Aldeia Indígena Jauari
1400407	Normandia (RR)	1400779	1410298	Sítio Igarapé da Bala
1400407	Normandia (RR)	1400788	1410410	Aldeia Indígena Travessão
1400407	Normandia (RR)	1400789	1410147	Comunidade Indígena Santa Rita
1400407	Normandia (RR)	1400790	1410644	Comunidade Indígena Reforma
1400407	Normandia (RR)	1400795	1410030	Comunidade Indígena Parnasio
1400407	Normandia (RR)	1400797	1410279	Comunidade Indígena das Vitórias
1400407	Normandia (RR)	1400802	1410053	Comunidade Indígena Lilás
1400407	Normandia (RR)	1400804	1410324	Aldeia Indígena Patativa
1400407	Normandia (RR)	1400807	1410569	Aldeia Indígena Rego Fundo
1400407	Normandia (RR)	1400814	1410456	Aldeia Indígena Brilho do Sol
1400407	Normandia (RR)	1400820	1410159	Comunidade Indígena Cutia
1400407	Normandia (RR)	1400822	1410462	Comunidade Indígena Monte Claro
1400407	Normandia (RR)	1400829	1410706	Aldeia Indígena Vale do Sol / Volta do Teso
1400407	Normandia (RR)	1400832	1410148	Comunidade Indígena do Macaco
1400407	Normandia (RR)	1400836	1410243	Comunidade Salbau
1400407	Normandia (RR)	1400841	1410131	Aldeia Indígena Teso Vermelho
1400407	Normandia (RR)	1400850	1410165	Aldeia Indígena Japó
1400407	Normandia (RR)	1400852	1410136	Comunidade Indigena Canavial
1400407	Normandia (RR)	1400860	1410689	Aldeia Indígena Julia
1400407	Normandia (RR)	1400871	1410140	Aldeia Indígena Constantino
1400407	Normandia (RR)	1400882	1410345	Aldeia Indígena Imbaúba
1400407	Normandia (RR)	1400898	1410630	Aldeia Indígena Homologação
1400407	Normandia (RR)	1400901	1410323	Comunidade Indígena Teso do Cruzeiro
1400407	Normandia (RR)	1400921	1410023	Aldeia Indígena Juazeiro
1400407	Normandia (RR)	1400923	1410085	Aldeia Indígena Macuxi
1400407	Normandia (RR)	1400932	1410090	Aldeia Indígena Airasol
1400407	Normandia (RR)	1400937	1410603	Aldeia Indígena Nova Canaã
1400407	Normandia (RR)	1400938	1410272	Comunidade Indígena Cedro
1400407	Normandia (RR)	1400940	1410141	Comunidade Indígena Cachoeirinha
1400407	Normandia (RR)	1400942	1410624	Aldeia Indígena Conceição do Mau
1400407	Normandia (RR)	1400945	1410168	Comunidade Indigena Pacu

Apêndice 1
Localidades indígenas, segundo os Municípios - Brasil - 2022

(continuação)

Município		Localidade Indígena		
Código	Nome	ID	Código	Nome
1400407	Normandia (RR)	1400963	1410608	Sem Denominação
1400456	Pacaraima (RR)	1400002	1410100	Comunidade Indígena do Contão
1400456	Pacaraima (RR)	1400003	1410665	Comunidade Indígena Tarau Paru
1400456	Pacaraima (RR)	1400005	1410465	Comunidade Indígena Sakamuta
1400456	Pacaraima (RR)	1400010	1410252	Comunidade Indígena Barro
1400456	Pacaraima (RR)	1400014	1410381	Comunidade Indígena Sorocaima 1
1400456	Pacaraima (RR)	1400015	1410556	Comunidade Indígena Táxi 1
1400456	Pacaraima (RR)	1400018	1410273	Comunidade Indígena Bananal
1400456	Pacaraima (RR)	1400029	1410049	Comunidade Indígena Surumu
1400456	Pacaraima (RR)	1400032	1410505	Comunidade Indígena Igaruma
1400456	Pacaraima (RR)	1400033	1410266	Comunidade Indígena Maruwai
1400456	Pacaraima (RR)	1400034	1410647	Comunidade Indígena Táxi 2
1400456	Pacaraima (RR)	1400048	1410457	Comunidade Indígena Boca da Mata
1400456	Pacaraima (RR)	1400050	1410256	Comunidade Indígena Santa Rosa
1400456	Pacaraima (RR)	1400070	1410283	Aldeia Indígena Campo Formoso
1400456	Pacaraima (RR)	1400076	1410398	Comunidade Indígena Kauwê
1400456	Pacaraima (RR)	1400082	1410121	Aldeia Indígena Canta Galo
1400456	Pacaraima (RR)	1400090	1410645	Comunidade Indígena Nova Esperança
1400456	Pacaraima (RR)	1400126	1410340	Aldeia Indígena Maravilha
1400456	Pacaraima (RR)	1400163	1410671	Comunidade Indígena Piolho
1400456	Pacaraima (RR)	1400164	1410460	Comunidade Indígena Entroncamento
1400456	Pacaraima (RR)	1400171	1410231	Comunidade Indígena Novo Paraíso
1400456	Pacaraima (RR)	1400173	1410673	Comunidade Indígena Carangueijo
1400456	Pacaraima (RR)	1400190	1410613	Comunidade Indígena Nova Morada
1400456	Pacaraima (RR)	1400239	1410650	Comunidade Indígena Araí
1400456	Pacaraima (RR)	1400244	1410468	Comunidade Indígena São Bento
1400456	Pacaraima (RR)	1400247	1410084	Comunidade Indígena Ponto Geral
1400456	Pacaraima (RR)	1400252	1410610	Comunidade Indígena Mato Grosso
1400456	Pacaraima (RR)	1400256	1410679	Comunidade Indígena Sorocaima 2
1400456	Pacaraima (RR)	1400257	1410163	Comunidade Indígena Nova Vitória
1400456	Pacaraima (RR)	1400259	1410246	Comunidade Indígena São Miguel
1400456	Pacaraima (RR)	1400329	1410659	Comunidade Indígena Roça
1400456	Pacaraima (RR)	1400336	1410596	Comunidade Indígena Sabiá
1400456	Pacaraima (RR)	1400389	1410474	Comunidade Indígena Perdiz
1400456	Pacaraima (RR)	1400412	1410018	Comunidade Indígena São Jorge
1400456	Pacaraima (RR)	1400416	1410062	Comunidade Indígena Sapan
1400456	Pacaraima (RR)	1400438	1410337	Comunidade Indígena Ubaru
1400456	Pacaraima (RR)	1400475	1410363	Comunidade Indígena São Joaquim
1400456	Pacaraima (RR)	1400490	1410383	Comunidade Indígena Ouro Preto
1400456	Pacaraima (RR)	1400535	1410515	Comunidade Indígena Cumanã
1400456	Pacaraima (RR)	1400577	1410562	Comunidade Indígena São Francisco
1400456	Pacaraima (RR)	1400591	1410059	Comunidade Indígena Cachoeirinha
1400456	Pacaraima (RR)	1400634	1410582	Comunidade Indigena Terra Livre
1400456	Pacaraima (RR)	1400635	1410520	Comunidade Indígena Lago Verde
1400456	Pacaraima (RR)	1400658	1410164	Comunidade Indígena Samã 1
1400456	Pacaraima (RR)	1400685	1410394	Comunidade Indígena Pedra do Sol
1400456	Pacaraima (RR)	1400703	1410203	Comunidade Indígena Pedreira
1400456	Pacaraima (RR)	1400720	1410445	Aldeia Indígena Nova Felicidade
1400456	Pacaraima (RR)	1400729	1410378	Comunidade Monte Cristal
1400456	Pacaraima (RR)	1400737	1410540	Comunidade Indígena Curicaca
1400456	Pacaraima (RR)	1400739	1410411	Aldeia Indígena Limão

Apêndice 1
Localidades indígenas, segundo os Municípios - Brasil - 2022

(continuação)

Município		Localidade Indígena		
Código	Nome	ID	Código	Nome
1400456	Pacaraima (RR)	1400768	1410302	Comunidade Indígena Sol Nascente
1400456	Pacaraima (RR)	1400777	1410063	Comunidade Indígena Novo Destino
1400456	Pacaraima (RR)	1400783	1410244	Aldeia Indígena Nova Jerusalém
1400456	Pacaraima (RR)	1400792	1410604	Comunidade Indígena Santa Isabel
1400456	Pacaraima (RR)	1400794	1410086	Comunidade Pato
1400456	Pacaraima (RR)	1400816	1410119	Aldeia Indígena Renascer
1400456	Pacaraima (RR)	1400821	1410190	Comunidade Indígena Milagre
1400456	Pacaraima (RR)	1400828	1410285	Comunidade Indígena Aleluia
1400456	Pacaraima (RR)	1400834	1410170	Xanadu
1400456	Pacaraima (RR)	1400840	1410475	Aldeia Indígena Sama 1
1400456	Pacaraima (RR)	1400858	1410579	Comunidade Indígena Sama 2
1400456	Pacaraima (RR)	1400874	1410634	Comunidade Indigena Guariba
1400456	Pacaraima (RR)	1400887	1410162	Aldeia Indígena Machado
1400456	Pacaraima (RR)	1400891	1410572	Comunidade Xiriri
1400456	Pacaraima (RR)	1400895	1410249	Comunidade Indígena Tigre
1400456	Pacaraima (RR)	1400896	1410349	Comunidade Indigena Lagoa
1400456	Pacaraima (RR)	1401004	1410183	Vila Nova
1400472	Rorainópolis (RR)	1400067	1410660	Aldeia Indígena Xeri
1400472	Rorainópolis (RR)	1400078	1410113	Aldeia Indígena Iawara
1400472	Rorainópolis (RR)	1400237	1410479	Comunidade Indígena Kisiwe
1400472	Rorainópolis (RR)	1400238	1410592	Aldeia Indígena Teweri
1400472	Rorainópolis (RR)	1400291	1410355	Comunidade Indígena Tymapirikia
1400472	Rorainópolis (RR)	1400299	1410637	Aldeia Indígena Xara
1400472	Rorainópolis (RR)	1400316	1410055	Comunidade Indígena Karypa
1400472	Rorainópolis (RR)	1400335	1410453	Comunidade Indígena Kamaka
1400472	Rorainópolis (RR)	1400356	1410204	Comunidade Indígena Maryda
1400472	Rorainópolis (RR)	1400418	1410078	Comunidade Indígena Anahkwa
1400472	Rorainópolis (RR)	1400445	1410327	Aldeia Indígena Mahinja
1400472	Rorainópolis (RR)	1400461	1410508	Comunidade Indígena Warapywa
1400472	Rorainópolis (RR)	1400488	1410396	Comunidade Indígena Kaaraba Syna
1400472	Rorainópolis (RR)	1400518	1410422	Comunidade Indígena Karynaa
1400472	Rorainópolis (RR)	1400534	1410068	Comunidade Indígena Xikipi
1400472	Rorainópolis (RR)	1400568	1410094	Aldeia Indígena Karyba
1400472	Rorainópolis (RR)	1400579	1410698	Aldeia Indígena Nana Syna
1400472	Rorainópolis (RR)	1400592	1410484	Comunidade Indígena Syba
1400472	Rorainópolis (RR)	1400711	1410007	Takwa
1400472	Rorainópolis (RR)	1400881	1410419	Aldeia Indígena Nawa
1400472	Rorainópolis (RR)	1400908	1410482	Aldeia Indígena Maikon
1400472	Rorainópolis (RR)	1400913	1410696	Isolados da TI Pirititi
1400506	São João da Baliza (RR)	1400019	1410697	Aldeia Indígena Anauá
1400506	São João da Baliza (RR)	1400111	1410362	Comunidade Indígena Xaari
1400704	Uiramutã (RR)	1400013	1410631	Comunidade Indígena Morro
1400704	Uiramutã (RR)	1400017	1410166	Comunidade Indígena Pedra Branca
1400704	Uiramutã (RR)	1400020	1410255	Comunidade Indígena Água Fria
1400704	Uiramutã (RR)	1400022	1410149	Aldeia Indígena Manalai
1400704	Uiramutã (RR)	1400023	1410431	Comunidade Indígena Flexal
1400704	Uiramutã (RR)	1400030	1410308	Comunidade Indígena Monte Moria 2
1400704	Uiramutã (RR)	1400037	1410271	Comunidade Indígena Uiramutã
1400704	Uiramutã (RR)	1400042	1410214	Comunidade Indígena Monte Moriá 1
1400704	Uiramutã (RR)	1400045	1410522	Aldeia Indígena Pedra Preta 1
1400704	Uiramutã (RR)	1400047	1410481	Comunidade Indígena Maracanã 1

Apêndice 1
Localidades indígenas, segundo os Municípios - Brasil - 2022

(continuação)

Município		Localidade Indígena		
Código	Nome	ID	Código	Nome
1400704	Uiramutã (RR)	1400056	1410267	Aldeia Indígena São Francisco
1400704	Uiramutã (RR)	1400060	1410448	Aldeia Indígena Popo
1400704	Uiramutã (RR)	1400061	1410626	Comunidade Indígena Maturuca
1400704	Uiramutã (RR)	1400062	1410500	Comunidade Indígena Ticoça
1400704	Uiramutã (RR)	1400064	1410702	Comunidade Indígena Cumaipá
1400704	Uiramutã (RR)	1400065	1410265	Aldeia Indígena São Gabriel
1400704	Uiramutã (RR)	1400079	1410617	Comunidade Indígena Maracanã 2
1400704	Uiramutã (RR)	1400083	1410152	Comunidade Indígena Lage
1400704	Uiramutã (RR)	1400097	1410524	Comunidade Indígena São Mateus
1400704	Uiramutã (RR)	1400098	1410060	Comunidade Indígena Mutum
1400704	Uiramutã (RR)	1400104	1410675	Comunidade Indígena Awendei
1400704	Uiramutã (RR)	1400110	1410200	Aldeia Indígena Mapae
1400704	Uiramutã (RR)	1400117	1410414	Comunidade Indígena Enseada
1400704	Uiramutã (RR)	1400122	1410473	Comunidade Indígena Wilimon
1400704	Uiramutã (RR)	1400124	1410476	Aldeia Indígena Canawapai
1400704	Uiramutã (RR)	1400138	1410717	Comunidade Indígena Serra do Sol
1400704	Uiramutã (RR)	1400149	1410209	Aldeia Indígena Nova Vida
1400704	Uiramutã (RR)	1400150	1410339	Comunidade Indígena Pé da Serra
1400704	Uiramutã (RR)	1400159	1410401	Aldeia Indígena Venezuela
1400704	Uiramutã (RR)	1400162	1410263	Comunidade Indígena Makukem
1400704	Uiramutã (RR)	1400182	1410450	Comunidade Indígena Camararem 1
1400704	Uiramutã (RR)	1400192	1410668	Aldeia Indígena Baixo Mapaé
1400704	Uiramutã (RR)	1400197	1410434	Comunidade Indígena Caraparú 1
1400704	Uiramutã (RR)	1400201	1410452	Comunidade Indígena Pamak
1400704	Uiramutã (RR)	1400208	1410117	Aldeia Indígena Santa Creuza
1400704	Uiramutã (RR)	1400209	1410639	Aldeia Indígena Cacique Prododo
1400704	Uiramutã (RR)	1400222	1410069	Comunidade Indígena Cutia
1400704	Uiramutã (RR)	1400224	1410356	Comunidade Indígena Caju
1400704	Uiramutã (RR)	1400262	1410281	Comunidade Indígena São Luís
1400704	Uiramutã (RR)	1400266	1410239	Comunidade Indígena Maloquinha do Paurê
1400704	Uiramutã (RR)	1400281	1410347	Comunidade Indígena Matinha
1400704	Uiramutã (RR)	1400288	1410198	Comunidade Indígena Barro
1400704	Uiramutã (RR)	1400290	1410377	Comunidade Indígena Canã
1400704	Uiramutã (RR)	1400302	1410034	Comunidade Indígena Kumapai
1400704	Uiramutã (RR)	1400310	1410533	Aldeia Indígena Flexalzinho
1400704	Uiramutã (RR)	1400324	1410384	Comunidade Indigena Caraparu 4
1400704	Uiramutã (RR)	1400327	1410575	Comunidade Indígena Arikaman
1400704	Uiramutã (RR)	1400331	1410704	Comunidade Indígena Eren Mutan Ken
1400704	Uiramutã (RR)	1400339	1410390	Comunidade Indígena São Mateus do Wilimon
1400704	Uiramutã (RR)	1400340	1410009	Comunidade Indígena Área Única
1400704	Uiramutã (RR)	1400349	1410601	Comunidade Indígena Caracanã
1400704	Uiramutã (RR)	1400352	1410312	Comunidade Indígena Barreirinha
1400704	Uiramutã (RR)	1400355	1410458	Comunidade Indígena Sauparú
1400704	Uiramutã (RR)	1400370	1410359	Comunidade Indígena Parime
1400704	Uiramutã (RR)	1400377	1410091	Comunidade Indígena Socó
1400704	Uiramutã (RR)	1400381	1410314	Comunidade Indígena Aramu
1400704	Uiramutã (RR)	1400393	1410375	Comunidade Indígena Bananal
1400704	Uiramutã (RR)	1400405	1410467	Comunidade Indígena Milho
1400704	Uiramutã (RR)	1400406	1410261	Comunidade Indígena Paraná
1400704	Uiramutã (RR)	1400446	1410439	Aldeia Indígena Caraparú 3
1400704	Uiramutã (RR)	1400450	1410367	Comunidade Indígena Cachoeira do Pato

Apêndice 1
Localidades indígenas, segundo os Municípios - Brasil - 2022

(continuação)

Município		Localidade Indígena		
Código	Nome	ID	Código	Nome
1400704	Uiramutã (RR)	1400457	1410635	Comunidade Indígena Estevão
1400704	Uiramutã (RR)	1400479	1410039	Comunidade Indígena Ilainã
1400704	Uiramutã (RR)	1400489	1410005	Comunidade Indígena Waromandá
1400704	Uiramutã (RR)	1400512	1410629	Comunidade Indígena Triunfo
1400704	Uiramutã (RR)	1400516	1410407	Aldeia Indígena Caxirimam
1400704	Uiramutã (RR)	1400517	1410088	Comunidade Indígena Santa Tereza
1400704	Uiramutã (RR)	1400555	1410284	Comunidade Indígena Warapa
1400704	Uiramutã (RR)	1400561	1410526	Comunidade Indígena Centro Nutri
1400704	Uiramutã (RR)	1400576	1410544	Aldeia Indígena Kaiputá
1400704	Uiramutã (RR)	1400582	1410563	Comunidade Indígena Makunaima
1400704	Uiramutã (RR)	1400584	1410211	Aldeia Indígena Sol Nascente
1400704	Uiramutã (RR)	1400601	1410067	Comunidade Indígena Nova Esperança
1400704	Uiramutã (RR)	1400613	1410020	Aldeia Indígena Taboca
1400704	Uiramutã (RR)	1400647	1410301	Comunidade Indígena Igarapé do Sol
1400704	Uiramutã (RR)	1400653	1410536	Comunidade Indígena Bem Viver
1400704	Uiramutã (RR)	1400654	1410227	Aldeia Indígena Pedra Preta 2
1400704	Uiramutã (RR)	1400659	1410124	Comunidade Indígena Orinduque
1400704	Uiramutã (RR)	1400661	1410309	Comunidade Indígena Uruca
1400704	Uiramutã (RR)	1400666	1410567	Comunidade Indígena Maraswe
1400704	Uiramutã (RR)	1400670	1410218	Comunidade Indígena Cristal
1400704	Uiramutã (RR)	1400704	1410037	Aldeia Indígena Manaparu
1400704	Uiramutã (RR)	1400710	1410029	Aldeia Indígena Monte Sião
1400704	Uiramutã (RR)	1400718	1410695	Comunidade Indígena Bananeira
1400704	Uiramutã (RR)	1400722	1410463	Comunidade Indígena Waronkayen
1400704	Uiramutã (RR)	1400724	1410242	Comunidade Indígena Tabatinga
1400704	Uiramutã (RR)	1400734	1410065	Comunidade Indígena Bom Futuro
1400704	Uiramutã (RR)	1400744	1410541	Aldeia Indígena Santa Cecilia
1400704	Uiramutã (RR)	1400746	1410525	Comunidade Indígena Central
1400704	Uiramutã (RR)	1400750	1410455	Comunidade Indígena do Flexal
1400704	Uiramutã (RR)	1400753	1410187	Comunidade Indígena Igarapé do Galo
1400704	Uiramutã (RR)	1400760	1410386	Aldeia Indígena Nova Aliança 2
1400704	Uiramutã (RR)	1400763	1410714	Comunidade Indígena Barraca
1400704	Uiramutã (RR)	1400773	1410019	Comunidade Indígena Baixo Mapae
1400704	Uiramutã (RR)	1400798	1410073	Comunidade Indígena Lilás
1400704	Uiramutã (RR)	1400799	1410105	Aldeia Indígena Pavão
1400704	Uiramutã (RR)	1400808	1410135	Comunidade Indígena Makuken
1400704	Uiramutã (RR)	1400812	1410095	Comunidade Indígena Fé em Deus
1400704	Uiramutã (RR)	1400813	1410628	Aldeia Indígena São Felipe
1400704	Uiramutã (RR)	1400818	1410470	Comunidade Santa Luzia
1400704	Uiramutã (RR)	1400831	1410718	Comunidade Indígena Chuí
1400704	Uiramutã (RR)	1400837	1410205	Comunidade Indígena Kewei Ken
1400704	Uiramutã (RR)	1400847	1410485	Comunidade Indígena Andorinha
1400704	Uiramutã (RR)	1400854	1410513	Comunidade Indígena Nova Aliança 1
1400704	Uiramutã (RR)	1400866	1410692	Comunidade Indígena Puxa Faca
1400704	Uiramutã (RR)	1400870	1410578	Aldeia Indígena Nova Jerusalém
1400704	Uiramutã (RR)	1400900	1410364	Comunidade Indígena Canawapai
1400704	Uiramutã (RR)	1400904	1410325	Comunidade Indígena Santa Liberdade
1400704	Uiramutã (RR)	1400935	1410104	Comunidade Indígena Warabada
1400704	Uiramutã (RR)	1400946	1410015	Aldeia Indígena Pipi do Manalai
1400704	Uiramutã (RR)	1400957	1410662	Comunidade Indígena Meró
1400704	Uiramutã (RR)	1401135	1410173	Aldeia Indígena Bananeira

Apêndice 1
Localidades indígenas, segundo os Municípios - Brasil - 2022

(continuação)

Município		Localidade Indígena		
Código	Nome	ID	Código	Nome
1500305	Afuá (PA)	1500653	1510779	Ilha Charapucu
1500347	Água Azul do Norte (PA)	1500281	1510660	Aldeia Indígena Krimei
1500347	Água Azul do Norte (PA)	1500324	1510409	Aldeia Indígena Kamkrokrok
1500347	Água Azul do Norte (PA)	1500349	1510726	Aldeia Indígena Bandjon Kore
1500347	Água Azul do Norte (PA)	1500905	1510720	Aldeia Indígena Pratinhopyri
1500404	Alenquer (PA)	1500850	1510036	Nova Pedreira
1500503	Almeirim (PA)	1500107	1510753	Aldeia Indígena Xitaré
1500503	Almeirim (PA)	1500116	1510681	Aldeia Indígena Matawaré
1500503	Almeirim (PA)	1500139	1510710	Aldeia Indígena Pururé
1500503	Almeirim (PA)	1500162	1510656	Aldeia Indígena Parapará
1500503	Almeirim (PA)	1500167	1510010	Aldeia Indígena Bona
1500503	Almeirim (PA)	1500216	1510107	Aldeia Indígena Aramapuku
1500503	Almeirim (PA)	1500310	1510491	Aldeia Indígena Kurumurihpano
1500503	Almeirim (PA)	1500316	1510243	Aldeia Indígena Itapeky
1500503	Almeirim (PA)	1500326	1510194	Aldeia Indígena Nova Pedreira
1500503	Almeirim (PA)	1500338	1510245	Aldeia Indígena Jolokoimë
1500503	Almeirim (PA)	1500347	1510269	Aldeia Indígena Maxipurimo
1500503	Almeirim (PA)	1500388	1510750	Aldeia Indígena Xuixuimene / Ananapiare
1500503	Almeirim (PA)	1500466	1510564	Aldeia Indígena Kurupopano
1500503	Almeirim (PA)	1500480	1510587	Aldeia Indígena Cachoeirinha
1500503	Almeirim (PA)	1500481	1510632	Aldeia Indígena Kupuimene
1500503	Almeirim (PA)	1500606	1510082	Aldeia Indígena Manau
1500503	Almeirim (PA)	1500614	1510378	Aldeia Indígena Tawaeukuru
1500503	Almeirim (PA)	1500703	1510528	Aldeia Indígena Mukuru
1500503	Almeirim (PA)	1500880	1510786	Aldeia Indígena Tapauku
1500503	Almeirim (PA)	1500920	1510796	Aldeia Indígena Tyryrymano
1500503	Almeirim (PA)	1500943	1510094	Aldeia Indígena Iriwa
1500602	Altamira (PA)	1500034	1510146	Aldeia Indígena Baú
1500602	Altamira (PA)	1500054	1510601	Aldeia Indígena Kendjã
1500602	Altamira (PA)	1500075	1510741	Aldeia Indígena Iriri
1500602	Altamira (PA)	1500086	1510527	Aldeia Indígena Kwatinemu
1500602	Altamira (PA)	1500114	1510533	Aldeia Indígena Krimej
1500602	Altamira (PA)	1500125	1510749	Aldeia Indígena Juruãti
1500602	Altamira (PA)	1500128	1510131	Aldeia Indígena Curuá
1500602	Altamira (PA)	1500169	1510806	Aldeia Indígena Mopkrore
1500602	Altamira (PA)	1500170	1510586	Aldeia Indígena Irinapãne
1500602	Altamira (PA)	1500175	1510610	Aldeia Indígena Kuruatxê
1500602	Altamira (PA)	1500178	1510469	Aldeia Indígena Ronko
1500602	Altamira (PA)	1500180	1510407	Aldeia Indígena Paratatim
1500602	Altamira (PA)	1500188	1510618	Aldeia Indígena Tukamã
1500602	Altamira (PA)	1500189	1510345	Aldeia Indígena Ita Aka
1500602	Altamira (PA)	1500193	1510811	Aldeia Indígena Ratxoprti
1500602	Altamira (PA)	1500203	1510817	Aldeia Indígena Pyngraitire
1500602	Altamira (PA)	1500211	1510716	Aldeia Indígena Karema
1500602	Altamira (PA)	1500227	1510322	Aldeia Indígena Ipixuna
1500602	Altamira (PA)	1500236	1510509	Aldeia Indígena Kawatum
1500602	Altamira (PA)	1500241	1510437	Aldeia Indígena Pakana
1500602	Altamira (PA)	1500256	1510444	Aldeia Indígena Anapiwi
1500602	Altamira (PA)	1500258	1510706	Aldeia Indígena Kresan
1500602	Altamira (PA)	1500265	1510173	Aldeia Indígena Ta-Akati
1500602	Altamira (PA)	1500268	1510557	Aldeia Indígena Omejakrakum

Apêndice 1
Localidades indígenas, segundo os Municípios - Brasil - 2022

(continuação)

Município		Localidade Indígena		
Código	Nome	ID	Código	Nome
1500602	Altamira (PA)	1500273	1510643	Aldeia Indígena Pykatô
1500602	Altamira (PA)	1500279	1510558	Aldeia Indígena Mekrãgnoti Velho
1500602	Altamira (PA)	1500294	1510851	Aldeia Indígena Kranbari
1500602	Altamira (PA)	1500356	1510130	Aldeia Indígena Muirina
1500602	Altamira (PA)	1500361	1510092	Aldeia Indígena Kujubim
1500602	Altamira (PA)	1500363	1510242	Aldeia Indígena Pytareko
1500602	Altamira (PA)	1500370	1510562	Aldeia Indígena Kararaô
1500602	Altamira (PA)	1500378	1510777	Aldeia Indígena Aradyti
1500602	Altamira (PA)	1500389	1510652	Aldeia Indígena Pydjodjan
1500602	Altamira (PA)	1500396	1510266	Aldeia Indígena Canaã
1500602	Altamira (PA)	1500436	1510349	Aldeia Indígena Kamaratayá
1500602	Altamira (PA)	1500456	1510496	Aldeia Indígena Ronkojagot
1500602	Altamira (PA)	1500461	1510460	Aldeia Indígena Ywiraka
1500602	Altamira (PA)	1500485	1510732	Aldeia Indígena Marupai do Xingu
1500602	Altamira (PA)	1500504	1510090	Aldeia Indígena Jabuí
1500602	Altamira (PA)	1500509	1510427	Aldeia Indígena Yarumé
1500602	Altamira (PA)	1500541	1510493	Aldeia Indígena Pitjiptjia
1500602	Altamira (PA)	1500560	1510613	Aldeia Indígena Kanafista / Araweté
1500602	Altamira (PA)	1500568	1510581	Aldeia Indígena São Miguel
1500602	Altamira (PA)	1500578	1510495	Aldeia Indígena Kamure
1500602	Altamira (PA)	1500586	1510671	Aldeia Indígena Tã-Xingu
1500602	Altamira (PA)	1500620	1510695	Aldeia Indígena Araweté
1500602	Altamira (PA)	1500630	1510826	Aldeia Indígena Santo Estevão
1500602	Altamira (PA)	1500631	1510450	Aldeia Indígena Gavião
1500602	Altamira (PA)	1500635	1510737	Aldeia Indígena Janeraka
1500602	Altamira (PA)	1500642	1510430	Aldeia Indígena Bem Bom
1500602	Altamira (PA)	1500645	1510248	Aldeia Indígena Ventu
1500602	Altamira (PA)	1500657	1510840	Aldeia Indígena Cupi
1500602	Altamira (PA)	1500674	1510202	Aldeia Indígena Awy
1500602	Altamira (PA)	1500698	1510199	Aldeia Indígena Aitirimam
1500602	Altamira (PA)	1500701	1510145	Comunidade Indígena Barro Roxo
1500602	Altamira (PA)	1500705	1510075	Aldeia Indígena Ajuruti / Piranhaquara
1500602	Altamira (PA)	1500714	1510582	Aldeia Indígena Cristal
1500602	Altamira (PA)	1500730	1510651	Aldeia Indígena Kaarima
1500602	Altamira (PA)	1500731	1510012	Aldeia Indígena Ytati
1500602	Altamira (PA)	1500735	1510685	Aldeia Indígena Parakatu
1500602	Altamira (PA)	1500738	1510606	Kuataquara / Aldeia Indígena Kuataquara
1500602	Altamira (PA)	1500765	1510717	Aldeia Indígena Irampam
1500602	Altamira (PA)	1500767	1510118	Aldeia Indígena Soledade
1500602	Altamira (PA)	1500770	1510180	Aldeia Indígena Nova Passai
1500602	Altamira (PA)	1500790	1510761	Aldeia Indígena Yama
1500602	Altamira (PA)	1500804	1510773	Moroty
1500602	Altamira (PA)	1500807	1510633	Aldeia Indígena Estrela do Mar
1500602	Altamira (PA)	1500816	1510617	Aldeia Indígena Três Irmãos
1500602	Altamira (PA)	1500817	1510211	Aldeia Indígena Porto Seguro
1500602	Altamira (PA)	1500818	1510057	Itapuama
1500602	Altamira (PA)	1500822	1510215	Yupá
1500602	Altamira (PA)	1500826	1510030	Aldeia Indígena Sítio das Mangueiras
1500602	Altamira (PA)	1500835	1510513	Aldeia Indígena Kuataquara 2
1500602	Altamira (PA)	1500843	1510268	Aldeia Indígena Abacateiro
1500602	Altamira (PA)	1500862	1510758	Aldeia Indígena Nassepotiti / Septiti

Apêndice 1
Localidades indígenas, segundo os Municípios - Brasil - 2022

(continuação)

Município		Localidade Indígena		
Código	Nome	ID	Código	Nome
1500602	Altamira (PA)	1500865	1510794	Aldeia Indigena Tukaya
1500602	Altamira (PA)	1500873	1510532	Aldeia Indigena Kubenkroke
1500602	Altamira (PA)	1500881	1510003	Aldeia Indígena Kokankuben
1500602	Altamira (PA)	1500906	1510862	Aldeia Indígena Kotiko
1500602	Altamira (PA)	1500913	1510319	Aldeia Indígena Misai
1500602	Altamira (PA)	1500928	1510175	Kruakro
1500602	Altamira (PA)	1500934	1510832	Aldeia Indígena Kamau
1500602	Altamira (PA)	1500941	1510017	Aldeia Indígena Jabuy
1500602	Altamira (PA)	1500952	1510480	Aldeia Indigena Pikany
1500602	Altamira (PA)	1500959	1510170	Isolados do Igarapé Ipiaçava
1500602	Altamira (PA)	1501132	1510289	Aldeia Indígena Loteamento Pedral
1500859	Anapu (PA)	1500065	1510047	Aldeia Indígena Potikrô
1500859	Anapu (PA)	1500066	1510663	Aldeia Indígena Akro Noro
1500859	Anapu (PA)	1500070	1510867	Aldeia Indígena Mrotidjãm
1500859	Anapu (PA)	1500182	1510839	Aldeia Indígena Moinoro
1500859	Anapu (PA)	1500195	1510803	Aldeia Indígena Rapko
1500859	Anapu (PA)	1500292	1510494	Aldeia Indígena Prindjam
1500859	Anapu (PA)	1500414	1510185	Aldeia Indígena Kenkudjôi
1500859	Anapu (PA)	1500422	1510561	Aldeia Indígena Pytakô
1500859	Anapu (PA)	1500431	1510336	Aldeia Indígena Kamerykdjan
1500859	Anapu (PA)	1500493	1510176	Aldeia Indígena Pratynhopuro
1500859	Anapu (PA)	1500525	1510625	Aldeia Indígena Kabakrô
1500859	Anapu (PA)	1500566	1510050	Aldeia Indígena Krimeix
1500859	Anapu (PA)	1500570	1510046	Aldeia Indígena Roitidjam
1500859	Anapu (PA)	1500583	1510677	Aldeia Indígena Kamoinoron
1500859	Anapu (PA)	1500634	1510391	Aldeia Indígena Pokamore
1500859	Anapu (PA)	1500659	1510479	Aldeia Indígena Kenoro
1500859	Anapu (PA)	1500680	1510005	Aldeia Indígena Kremdjam
1500859	Anapu (PA)	1500909	1510760	Aldeia Indígena Bakajá
1500859	Anapu (PA)	1500968	1510284	Aldeia Indigena Kranh
1500958	Aurora do Pará (PA)	1500805	1510302	Aldeia Indígena São Benedito
1501006	Aveiro (PA)	1500008	1510085	Aldeia Indígena Vila Nova
1501006	Aveiro (PA)	1500035	1510351	Aldeia Indígena Fortaleza
1501006	Aveiro (PA)	1500056	1510423	Aldeia Indígena Terra Preta
1501006	Aveiro (PA)	1500068	1510165	Aldeia Indígena Pinhel
1501006	Aveiro (PA)	1500069	1510370	Aldeia Indígena Escrivão
1501006	Aveiro (PA)	1500072	1510312	Aldeia Indígena Conceição
1501006	Aveiro (PA)	1500104	1510449	Aldeia Indígena Santo Antonio
1501006	Aveiro (PA)	1500115	1510200	Aldeia Indígena Limoal
1501006	Aveiro (PA)	1500117	1510174	Aldeia Indígena Bom Jardim
1501006	Aveiro (PA)	1500141	1510698	Aldeia Indígena São Raimundo
1501006	Aveiro (PA)	1500192	1510263	Aldeia Indígena Terra Prometida
1501006	Aveiro (PA)	1500217	1510398	Aldeia Indígena Santa Cruz
1501006	Aveiro (PA)	1500219	1510864	Aldeia Indígena Cajual
1501006	Aveiro (PA)	1500221	1510831	Aldeia Indígena Torrado
1501006	Aveiro (PA)	1500272	1510443	Aldeia Indígena Ipiranga
1501006	Aveiro (PA)	1500283	1510065	Aldeia Indígena São Marcos
1501006	Aveiro (PA)	1500291	1510593	Aldeia Indígena Camarão
1501006	Aveiro (PA)	1500333	1510189	Aldeia Indígena Kuku'i
1501006	Aveiro (PA)	1500334	1510735	Aldeia Indígena Vista Alegre
1501006	Aveiro (PA)	1500343	1510062	Aldeia Indígena Novo Airão

Apêndice 1
Localidades indígenas, segundo os Municípios - Brasil - 2022

(continuação)

Município		Localidade Indígena		
Código	Nome	ID	Código	Nome
1501006	Aveiro (PA)	1500350	1510388	Aldeia Indígena São Sebastião do Arco
1501006	Aveiro (PA)	1500420	1510274	Aldeia Indígena Boa Vista 2
1501006	Aveiro (PA)	1500457	1510727	Aldeia Indígena São João
1501006	Aveiro (PA)	1500507	1510577	Aldeia Indígena Marapata
1501006	Aveiro (PA)	1500537	1510854	Aldeia Indígena Ipiranga 2
1501006	Aveiro (PA)	1500552	1510011	Aldeia Indígena Livramento
1501006	Aveiro (PA)	1500573	1510792	Aldeia Indígena Kuruatuba
1501006	Aveiro (PA)	1500591	1510308	Aldeia Indígena Jatuatuba
1501006	Aveiro (PA)	1500643	1510746	Aldeia Indígena Paraíso 2
1501006	Aveiro (PA)	1500658	1510702	Aldeia Indígena Ponta Alta
1501006	Aveiro (PA)	1500769	1510166	Aldeia Indígena Monte Alegre
1501006	Aveiro (PA)	1500776	1510142	Aldeia Indígena Santa Maria do Arco
1501006	Aveiro (PA)	1500777	1510788	Aldeia Indígena Campos
1501006	Aveiro (PA)	1500779	1510501	Aldeia Indígena São Gabriel
1501006	Aveiro (PA)	1500784	1510612	Aldeia Indígena Campo
1501006	Aveiro (PA)	1500815	1510151	Comunidade Indígena Ribeirinha de Jurara
1501006	Aveiro (PA)	1500856	1510095	Aldeia Indígena São Luiz
1501006	Aveiro (PA)	1500900	1510264	Aldeia Indígena Fazendinha / Terra Prometida
1501006	Aveiro (PA)	1500917	1510286	Aldeia Indígena Escrivão 2
1501006	Aveiro (PA)	1501021	1510039	Aldeia Indígena Visolândia
1501204	Baião (PA)	1500607	1510844	Aldeia Indígena Ururitawa
1501253	Bannach (PA)	1500024	1510822	Aldeia Indígena Kriny Crinu
1501402	Belém (PA)	1500982	1510205	Comunidade Indígena Warao Prosperidade
1501402	Belém (PA)	1501128	1510218	Comunidade Indígena Warao Ajokonoco
1501451	Belterra (PA)	1500133	1510258	Aldeia Indígena Takuara
1501451	Belterra (PA)	1500260	1510380	Aldeia Indígena Marituba
1501451	Belterra (PA)	1500280	1510742	Aldeia Indígena Bragança
1501451	Belterra (PA)	1500506	1510504	Aldeia Indígena Belterra
1501451	Belterra (PA)	1500740	1510373	Aldeia Indígena Takuara 2
1501451	Belterra (PA)	1500741	1510470	Aldeia Indígena Takuara 3
1501451	Belterra (PA)	1500780	1510583	Comunidade Indígena Renascer
1501451	Belterra (PA)	1500820	1510856	Comunidade Indígena Jenipapo
1501451	Belterra (PA)	1500825	1510475	Comunidade Indígena Boa Esperança
1501451	Belterra (PA)	1500842	1510288	Aldeia Indígena Marituba 2
1501451	Belterra (PA)	1500924	1510359	Aldeia Indígena São Domingos
1501576	Bom Jesus do Tocantins (PA)	1500044	1510596	Aldeia Indígena Parkatejê
1501576	Bom Jesus do Tocantins (PA)	1500047	1510188	Aldeia Indígena Gavião Kyikatejê
1501576	Bom Jesus do Tocantins (PA)	1500079	1510068	Aldeia Indígena Kriãmretijê
1501576	Bom Jesus do Tocantins (PA)	1500123	1510715	Aldeia Indígena Hakti Jokari
1501576	Bom Jesus do Tocantins (PA)	1500176	1510044	Aldeia Indígena Akrãtikatejê
1501576	Bom Jesus do Tocantins (PA)	1500271	1510119	Aldeia Indígena Kyikateje Jokri
1501576	Bom Jesus do Tocantins (PA)	1500284	1510697	Aldeia Indígena Rohokatejê
1501576	Bom Jesus do Tocantins (PA)	1500383	1510541	Aldeia Indígena Krãpeitijê
1501576	Bom Jesus do Tocantins (PA)	1500403	1510574	Aldeia Indígena Akrotikatejê
1501576	Bom Jesus do Tocantins (PA)	1500424	1510021	Aldeia Indígena Tokurykti Jõkri
1501576	Bom Jesus do Tocantins (PA)	1500429	1510588	Aldeia Indígena Kripei
1501576	Bom Jesus do Tocantins (PA)	1500437	1510665	Aldeia Indígena Kateiokuare Parkateje
1501576	Bom Jesus do Tocantins (PA)	1500497	1510837	Aldeia Indígena Akrãti
1501576	Bom Jesus do Tocantins (PA)	1500574	1510001	Aldeia Indígena Akrãkaprêkti
1501576	Bom Jesus do Tocantins (PA)	1500604	1510836	Aldeia Indígena Krintuwakatêjê
1501576	Bom Jesus do Tocantins (PA)	1500651	1510439	Aldeia Indígena Kaxatikretikateje

Apêndice 1
Localidades indígenas, segundo os Municípios - Brasil - 2022

(continuação)

Município		Localidade Indígena		
Código	Nome	ID	Código	Nome
1501576	Bom Jesus do Tocantins (PA)	1500673	1510344	Aldeia Indígena Memjokrikateje
1501576	Bom Jesus do Tocantins (PA)	1500699	1510525	Aldeia Indígena Kyikateje Ipok
1501576	Bom Jesus do Tocantins (PA)	1500754	1510008	Aldeia Indígena Pãmrexá
1501576	Bom Jesus do Tocantins (PA)	1500755	1510097	Aldeia Indígena Mãe Maria / Hõpryre
1501576	Bom Jesus do Tocantins (PA)	1500783	1510664	Aldeia Indígena Parxoko Jokri Kateje
1501576	Bom Jesus do Tocantins (PA)	1500848	1510865	Aldeia Indigena Koyati
1501576	Bom Jesus do Tocantins (PA)	1500923	1510847	Aldeia Indígena Krijôhêrekatejê
1501725	Brasil Novo (PA)	1500031	1510772	Aldeia Indígena Arara
1501725	Brasil Novo (PA)	1500246	1510418	Aldeia Indígena Magarapi Eby
1501725	Brasil Novo (PA)	1500257	1510454	Aldeia Indígena Arômbi
1501725	Brasil Novo (PA)	1500312	1510699	Aldeia Indígena Ieury
1501725	Brasil Novo (PA)	1500781	1510083	Aldeia Indígena Aurí
1501758	Brejo Grande do Araguaia (PA)	1500345	1510259	Aldeia Indígena Yetá
1501758	Brejo Grande do Araguaia (PA)	1500415	1510684	Aldeia Indígena Itahy
1501782	Breu Branco (PA)	1500596	1510787	Aldeia Indígena Crioulas
1502152	Canaã dos Carajás (PA)	1500831	1510002	Aldeia Indígena Kanai Atikun
1502764	Cumaru do Norte (PA)	1500001	1510590	Aldeia Indígena Gorotire
1502764	Cumaru do Norte (PA)	1500009	1510506	Aldeia Indígena Ladeira
1502764	Cumaru do Norte (PA)	1500029	1510690	Aldeia Indígena Ngokongotire
1502764	Cumaru do Norte (PA)	1500030	1510221	Aldeia Indígena Tyritikro
1502764	Cumaru do Norte (PA)	1500032	1510748	Aldeia Indígena Tepore
1502764	Cumaru do Norte (PA)	1500289	1510708	Aldeia Indígena Kameredjam
1502764	Cumaru do Norte (PA)	1500358	1510323	Aldeia Indígena Inore
1502764	Cumaru do Norte (PA)	1500428	1510051	Aldeia Indígena Bananal
1502764	Cumaru do Norte (PA)	1500519	1510724	Aldeia Indígena Kayapó
1502764	Cumaru do Norte (PA)	1500551	1510567	Aldeia Indígena Paraíba
1502764	Cumaru do Norte (PA)	1500564	1510023	Aldeia Indígena Ponte
1502764	Cumaru do Norte (PA)	1500640	1510138	Aldeia Indígena Pokatonkre
1502764	Cumaru do Norte (PA)	1500656	1510579	Aldeia Indígena Pidjoko-Re
1502764	Cumaru do Norte (PA)	1500671	1510487	Sem Denominação do Garimpo Maria Bonita
1502764	Cumaru do Norte (PA)	1500728	1510029	Aldeia Indígena Rokrô-re
1502764	Cumaru do Norte (PA)	1500908	1510210	Aldeia Indígena Kanwá
1503002	Faro (PA)	1500212	1510634	Aldeia Indígena Cafezal
1503002	Faro (PA)	1500744	1510608	Aldeia Indígena Cupiuba
1503002	Faro (PA)	1500854	1510337	Isolados Karapawyana
1503093	Goianésia do Pará (PA)	1500549	1510377	Aldeia Indígena Ararandewa
1503093	Goianésia do Pará (PA)	1500786	1510861	Aldeia Indígena Surubiju
1503457	Ipixuna do Pará (PA)	1500890	1510053	Balalaica
1503606	Itaituba (PA)	1500028	1510195	Aldeia Indígena Campo do Miriti
1503606	Itaituba (PA)	1500090	1510125	Aldeia Indígena São Bento
1503606	Itaituba (PA)	1500112	1510375	Aldeia Indígena Daje Kapap
1503606	Itaituba (PA)	1500124	1510641	Aldeia Indígena Poxo Múybu
1503606	Itaituba (PA)	1500146	1510122	Aldeia Indígena Kuruatuba
1503606	Itaituba (PA)	1500152	1510539	Ararituba do Manjuru
1503606	Itaituba (PA)	1500194	1510084	Aldeia Indígena Novo Unido
1503606	Itaituba (PA)	1500270	1510572	Aldeia Indígena Sawre Apompo
1503606	Itaituba (PA)	1500290	1510482	Aldeia Indígena Karo Muybu
1503606	Itaituba (PA)	1500319	1510591	Aldeia Indígena Sawre Jaybu
1503606	Itaituba (PA)	1500410	1510637	Aldeia Indígena Espírito Santo
1503606	Itaituba (PA)	1500565	1510662	Aldeia Indígena Novo União
1503606	Itaituba (PA)	1500686	1510485	Comunidade Indígena Porto Seguro

Apêndice 1
Localidades indígenas, segundo os Municípios - Brasil - 2022

(continuação)

Município		Localidade Indígena		
Código	Nome	ID	Código	Nome
1503606	Itaituba (PA)	1500793	1510474	Nova Betânia
1503606	Itaituba (PA)	1500797	1510076	Sem Denominação do Garimpo do Cuiu
1503606	Itaituba (PA)	1500799	1510381	Aldeia Indígena Paudarco
1503606	Itaituba (PA)	1500975	1510073	Aldeia Indígena Praia do Índio
1503606	Itaituba (PA)	1500978	1510413	Aldeia Indígena Praia do Mangue
1503606	Itaituba (PA)	1500990	1510086	Aldeia Indígena Laranjal
1503705	Itupiranga (PA)	1500092	1510458	Aldeia Indígena Moroxewara
1503705	Itupiranga (PA)	1500121	1510100	Aldeia Indígena Inaxyganga
1503705	Itupiranga (PA)	1500215	1510524	Aldeia Indigena Paranoá
1503705	Itupiranga (PA)	1500399	1510765	Aldeia Indígena Guajanaíra
1503705	Itupiranga (PA)	1500400	1510140	Aldeia Indígena Paranoona
1503705	Itupiranga (PA)	1500581	1510406	Aldeia Indígena Marupayga
1503705	Itupiranga (PA)	1500691	1510517	Aldeia Indígena Paraxotinga
1503705	Itupiranga (PA)	1500911	1510024	Aldeia Indígena Ororoba
1503754	Jacareacanga (PA)	1500004	1510795	Aldeia Indígena Teles Pires I
1503754	Jacareacanga (PA)	1500005	1510630	Aldeia Indígena Katô
1503754	Jacareacanga (PA)	1500006	1510563	Aldeia Indígena Nova Karapanatuba
1503754	Jacareacanga (PA)	1500007	1510631	Aldeia Indígena Caroçal do Rio das Tropas
1503754	Jacareacanga (PA)	1500010	1510738	Aldeia Indígena Missão São Francisco
1503754	Jacareacanga (PA)	1500011	1510325	Aldeia Indígena Waro Apompu
1503754	Jacareacanga (PA)	1500015	1510316	Aldeia Indígena Caroçal do Cururu
1503754	Jacareacanga (PA)	1500016	1510358	Aldeia Indígena Tamanqueira
1503754	Jacareacanga (PA)	1500017	1510816	Aldeia Indígena Santa Maria
1503754	Jacareacanga (PA)	1500020	1510154	Aldeia Indígena Pratati
1503754	Jacareacanga (PA)	1500039	1510328	Aldeia Indígena Morro do Kurap
1503754	Jacareacanga (PA)	1500040	1510182	Aldeia Indígena Missão Velha
1503754	Jacareacanga (PA)	1500041	1510347	Aldeia Indígena Boca Rio das Tropas
1503754	Jacareacanga (PA)	1500046	1510171	Aldeia Indígena Biocan / Kaburuá
1503754	Jacareacanga (PA)	1500050	1510834	Aldeia Indígena Restinga
1503754	Jacareacanga (PA)	1500053	1510544	Aldeia Indígena Biriba
1503754	Jacareacanga (PA)	1500058	1510315	Aldeia Indígena Boca da Estrada
1503754	Jacareacanga (PA)	1500060	1510498	Aldeia Indígena Castanheira do Muiuçuzão
1503754	Jacareacanga (PA)	1500071	1510464	Aldeia Indígena Porto
1503754	Jacareacanga (PA)	1500076	1510206	Aldeia Indígena Prainha
1503754	Jacareacanga (PA)	1500081	1510691	Aldeia Indígena Jacaré Velho
1503754	Jacareacanga (PA)	1500082	1510394	Aldeia Indígena Jacarezinho
1503754	Jacareacanga (PA)	1500088	1510232	Aldeia Indígena Estirão das Cobras
1503754	Jacareacanga (PA)	1500089	1510099	Aldeia Indígena Vila Nova
1503754	Jacareacanga (PA)	1500094	1510405	Aldeia Indígena São João
1503754	Jacareacanga (PA)	1500097	1510669	Aldeia Indígena Taperebá
1503754	Jacareacanga (PA)	1500098	1510327	Aldeia Indígena Patauazal
1503754	Jacareacanga (PA)	1500100	1510247	Aldeia Indígena Jardim Kaburuá
1503754	Jacareacanga (PA)	1500102	1510790	Aldeia Indígena Wareri
1503754	Jacareacanga (PA)	1500103	1510102	Aldeia Indígena Boca do Igarapé Preto
1503754	Jacareacanga (PA)	1500108	1510800	Aldeia Indígena Inipiri Terra Preta
1503754	Jacareacanga (PA)	1500109	1510160	Aldeia Indígena Bom Futuro
1503754	Jacareacanga (PA)	1500111	1510466	Aldeia Indígena Samaúma
1503754	Jacareacanga (PA)	1500118	1510686	Aldeia Indígena Piquiá
1503754	Jacareacanga (PA)	1500127	1510503	Aldeia Indígena Kururuzinho
1503754	Jacareacanga (PA)	1500145	1510445	Aldeia Indígena Monte Alegre
1503754	Jacareacanga (PA)	1500150	1510143	Aldeia Indígena Kaba Biorebu

Apêndice 1
Localidades indígenas, segundo os Municípios - Brasil - 2022

(continuação)

Município		Localidade Indígena		
Código	Nome	ID	Código	Nome
1503754	Jacareacanga (PA)	1500153	1510222	Aldeia Indígena Cajual
1503754	Jacareacanga (PA)	1500163	1510412	Aldeia Indígena Bananal do Rio Cururu
1503754	Jacareacanga (PA)	1500173	1510604	Aldeia Indígena Bananal do Rio das Tropas
1503754	Jacareacanga (PA)	1500179	1510049	Aldeia Indígena Mangueirinha do Rio das Tropas
1503754	Jacareacanga (PA)	1500185	1510452	Aldeia Indígena Maloquinha do Rio Cabitutu
1503754	Jacareacanga (PA)	1500198	1510009	Aldeia Indígena Ayperep
1503754	Jacareacanga (PA)	1500205	1510204	Aldeia Indígena Genipapo
1503754	Jacareacanga (PA)	1500208	1510842	Aldeia Indígena Prainha do Jacaré
1503754	Jacareacanga (PA)	1500222	1510675	Aldeia Indígena Campinho do Rio Cururu
1503754	Jacareacanga (PA)	1500228	1510789	Aldeia Indígena Maparajuba
1503754	Jacareacanga (PA)	1500229	1510473	Aldeia Indígena Saw Muybu
1503754	Jacareacanga (PA)	1500235	1510508	Aldeia Indígena Traíra
1503754	Jacareacanga (PA)	1500238	1510411	Aldeia Indígena Santa Cruz
1503754	Jacareacanga (PA)	1500239	1510646	Aldeia Indígena Primavera
1503754	Jacareacanga (PA)	1500242	1510624	Aldeia Indígena Karo Bixik
1503754	Jacareacanga (PA)	1500243	1510622	Aldeia Indígena Kaba Iboy
1503754	Jacareacanga (PA)	1500244	1510549	Aldeia Indígena Boca das Piranhas
1503754	Jacareacanga (PA)	1500248	1510855	Aldeia Indígena Kabitutu
1503754	Jacareacanga (PA)	1500249	1510722	Aldeia Indígena Maloquinha do Rio das Tropas
1503754	Jacareacanga (PA)	1500254	1510456	Aldeia Indígena Karo Exembú
1503754	Jacareacanga (PA)	1500255	1510745	Aldeia Indígena Akay Mu Unbu
1503754	Jacareacanga (PA)	1500264	1510114	Aldeia Indígena Nova Tapajós
1503754	Jacareacanga (PA)	1500275	1510270	Aldeia Indígena Pesquerão
1503754	Jacareacanga (PA)	1500278	1510674	Aldeia Indígena Poxo Reben
1503754	Jacareacanga (PA)	1500288	1510217	Aldeia Indígena Pombal
1503754	Jacareacanga (PA)	1500297	1510371	Aldeia Indígena Centrinho
1503754	Jacareacanga (PA)	1500301	1510808	Aldeia Indígena Nova Anipiri
1503754	Jacareacanga (PA)	1500305	1510768	Aldeia Indígena Nova Kabitutu
1503754	Jacareacanga (PA)	1500308	1510256	Aldeia Indígena Barro Vermelho do Rio das Tropas
1503754	Jacareacanga (PA)	1500313	1510294	Aldeia Indígena Boca do Mutum
1503754	Jacareacanga (PA)	1500315	1510390	Aldeia Indígena Terra Preta
1503754	Jacareacanga (PA)	1500318	1510659	Aldeia Indígena Mangueira
1503754	Jacareacanga (PA)	1500320	1510550	Aldeia Indígena Posto de Vigilância
1503754	Jacareacanga (PA)	1500321	1510190	Aldeia Indígena Santo Antônio
1503754	Jacareacanga (PA)	1500327	1510718	Aldeia Indígena São Lourenço
1503754	Jacareacanga (PA)	1500329	1510162	Aldeia Indígena Arirambá
1503754	Jacareacanga (PA)	1500332	1510253	Aldeia Indígena Boca do Caroçal do Rio das Tropas
1503754	Jacareacanga (PA)	1500337	1510819	Aldeia Indígena Sarobal
1503754	Jacareacanga (PA)	1500352	1510766	Aldeia Indígena Escondido
1503754	Jacareacanga (PA)	1500354	1510350	Aldeia Indígena Nova Tapajós do Jacareacanga
1503754	Jacareacanga (PA)	1500371	1510356	Aldeia Indígena Burititubа
1503754	Jacareacanga (PA)	1500387	1510158	Aldeia Indígena Cachoeirinha Rio Kabitutu
1503754	Jacareacanga (PA)	1500392	1510431	Aldeia Indígena São Benedito
1503754	Jacareacanga (PA)	1500393	1510292	Aldeia Indígena Kintiliano
1503754	Jacareacanga (PA)	1500395	1510838	Aldeia Indígena São Martins
1503754	Jacareacanga (PA)	1500397	1510285	Aldeia Indígena Parawá Duk TI
1503754	Jacareacanga (PA)	1500401	1510713	Aldeia Indígena Pedrão Cabitutu
1503754	Jacareacanga (PA)	1500402	1510061	Aldeia Indígena Nova Esperança do Rio das Tropas
1503754	Jacareacanga (PA)	1500405	1510818	Aldeia Indígena Abade Nova Canan
1503754	Jacareacanga (PA)	1500407	1510301	Aldeia Indígena Barro Branco 1
1503754	Jacareacanga (PA)	1500408	1510105	Aldeia Indígena Piquiarana do Rio Tapajós

Apêndice 1
Localidades indígenas, segundo os Municípios - Brasil - 2022

(continuação)

Município		Localidade Indígena		
Código	Nome	ID	Código	Nome
1503754	Jacareacanga (PA)	1500409	1510385	Aldeia Indígena Fazendinha Kabitutu
1503754	Jacareacanga (PA)	1500416	1510183	Aldeia Indígena Dasupati
1503754	Jacareacanga (PA)	1500419	1510201	Aldeia Indígena Boca da Traíra
1503754	Jacareacanga (PA)	1500426	1510340	Aldeia Indígena Terra Santa
1503754	Jacareacanga (PA)	1500442	1510120	Aldeia Indígena Estrela do Amanhã
1503754	Jacareacanga (PA)	1500454	1510693	Aldeia Indígena Mangal
1503754	Jacareacanga (PA)	1500463	1510752	Aldeia Indígena Warerambá
1503754	Jacareacanga (PA)	1500471	1510522	Aldeia Indígena Nova Vida
1503754	Jacareacanga (PA)	1500475	1510560	Aldeia Indígena Karo Cug Watpu
1503754	Jacareacanga (PA)	1500477	1510863	Aldeia Indígena Igarapé Preto
1503754	Jacareacanga (PA)	1500484	1510810	Aldeia Indígena Sem Denominação
1503754	Jacareacanga (PA)	1500486	1510273	Aldeia Indígena Tucunaré
1503754	Jacareacanga (PA)	1500492	1510363	Aldeia Indígena Akotek
1503754	Jacareacanga (PA)	1500494	1510780	Aldeia Indígena Posto Velho
1503754	Jacareacanga (PA)	1500495	1510438	Aldeia Indígena Sem Denominação 2
1503754	Jacareacanga (PA)	1500498	1510807	Aldeia Indígena Sawré Watpu
1503754	Jacareacanga (PA)	1500499	1510401	Aldeia Indígena Vista Alegre Rio Teles Pires
1503754	Jacareacanga (PA)	1500511	1510027	Aldeia Indígena Fazenda Tapajós
1503754	Jacareacanga (PA)	1500512	1510714	Aldeia Indígena Barro Vermelho Kabitutu
1503754	Jacareacanga (PA)	1500513	1510492	Aldeia Indígena Akopak
1503754	Jacareacanga (PA)	1500536	1510568	Aldeia Indígena Waro Baxewatpu
1503754	Jacareacanga (PA)	1500540	1510193	Aldeia Indígena Tukumã
1503754	Jacareacanga (PA)	1500556	1510331	Aldeia Indígena Waretodi
1503754	Jacareacanga (PA)	1500559	1510240	Aldeia Indígena Apiaka
1503754	Jacareacanga (PA)	1500576	1510784	Aldeia Indígena Nova Esperança do Rio Tapajós
1503754	Jacareacanga (PA)	1500577	1510756	Aldeia Indígena Kaba Cug
1503754	Jacareacanga (PA)	1500580	1510552	Aldeia Indígena Akay Apompu
1503754	Jacareacanga (PA)	1500590	1510825	Aldeia Indígena Curimã
1503754	Jacareacanga (PA)	1500599	1510696	Aldeia Indígena Laginha do Rio das Tropas
1503754	Jacareacanga (PA)	1500601	1510422	Aldeia Indígena Akay Apompu Kabitutu
1503754	Jacareacanga (PA)	1500603	1510580	Aldeia Indígena Korap Biatpu
1503754	Jacareacanga (PA)	1500623	1510299	Aldeia Indígena Waejodi
1503754	Jacareacanga (PA)	1500636	1510203	Aldeia Indígena Bom Jardim
1503754	Jacareacanga (PA)	1500650	1510015	Aldeia Indígena Buru Bimuybu
1503754	Jacareacanga (PA)	1500669	1510597	Aldeia Indígena Jacareanga
1503754	Jacareacanga (PA)	1500672	1510415	Aldeia Indígena Coelho
1503754	Jacareacanga (PA)	1500675	1510526	Aldeia Indígena Morro do Tapajós
1503754	Jacareacanga (PA)	1500676	1510860	Aldeia Indígena Kaba Biboy
1503754	Jacareacanga (PA)	1500682	1510261	Aldeia Indígena Boa Vista
1503754	Jacareacanga (PA)	1500694	1510629	Aldeia Indígena Kauwiter
1503754	Jacareacanga (PA)	1500695	1510111	Aldeia Indígena Laginha do Rio Tapajós
1503754	Jacareacanga (PA)	1500696	1510679	Aldeia Indígena Fortaleza / Aldeia Indígena Nova Kabitutu
1503754	Jacareacanga (PA)	1500704	1510310	Aldeia Indígena Saw Biorebu
1503754	Jacareacanga (PA)	1500710	1510332	Aldeia Indígena Fazendinha do Rio Kabitutu
1503754	Jacareacanga (PA)	1500712	1510507	Aldeia Indígena Karo Baxebu
1503754	Jacareacanga (PA)	1500716	1510519	Aldeia Indígena Monte Sinai
1503754	Jacareacanga (PA)	1500717	1510486	Aldeia Indígena Waremap
1503754	Jacareacanga (PA)	1500725	1510516	Aldeia Indígena Siqueirinha
1503754	Jacareacanga (PA)	1500727	1510627	Aldeia Indígena Campinho do Igarapé Cururu
1503754	Jacareacanga (PA)	1500734	1510619	Aldeia Indígena Igarapezinho
1503754	Jacareacanga (PA)	1500743	1510081	Aldeia Indígena Maracati 3

Apêndice 1
Localidades indígenas, segundo os Municípios - Brasil - 2022

(continuação)

Município		Localidade Indígena		
Código	Nome	ID	Código	Nome
1503754	Jacareacanga (PA)	1500747	1510025	Aldeia Indígena Maracati 1
1503754	Jacareacanga (PA)	1500748	1510420	Ramal do Palmares
1503754	Jacareacanga (PA)	1500758	1510303	Aldeia Indígena São Sebastião
1503754	Jacareacanga (PA)	1500763	1510453	Aldeia Indígena Apuí
1503754	Jacareacanga (PA)	1500764	1510357	Aldeia Indígena Cachoeirinha 2 Saw Biwun
1503754	Jacareacanga (PA)	1500768	1510734	Aldeia Indígena Muo Bijey
1503754	Jacareacanga (PA)	1500771	1510791	Aldeia Indígena Muiucuzao / Aldeia Indígena Indígena Nova Akayrewum
1503754	Jacareacanga (PA)	1500778	1510101	Aldeia Indígena Kaba Buyat Um
1503754	Jacareacanga (PA)	1500824	1510134	Aldeia Indígena Açaizal
1503754	Jacareacanga (PA)	1500829	1510128	Aldeia Indígena Kaba
1503754	Jacareacanga (PA)	1500833	1510775	Aldeia Indígena Tamanqueira II
1503754	Jacareacanga (PA)	1500836	1510769	Aldeia Indígena Lago do Junco
1503754	Jacareacanga (PA)	1500844	1510300	Aldeia Indígena Vista Alegre 2
1503754	Jacareacanga (PA)	1500855	1510234	Aldeia Indígena Karapanatuba
1503754	Jacareacanga (PA)	1500858	1510774	Aldeia Indígena Muiucuzão II
1503754	Jacareacanga (PA)	1500872	1510293	Aldeia Indígena Minhocoçu
1503754	Jacareacanga (PA)	1500882	1510543	Aldeia Indígena Rio das Tropas 3
1503754	Jacareacanga (PA)	1500886	1510731	Aldeia Indígena Catum
1503754	Jacareacanga (PA)	1500889	1510514	Aldeia Indígena Caroçal
1503754	Jacareacanga (PA)	1500894	1510603	Aldeia Indígena Sai-Cinza
1503754	Jacareacanga (PA)	1500897	1510207	Aldeia Indígena Boca das Tropas 2
1503754	Jacareacanga (PA)	1500927	1510868	Aldeia Indígena Nova Paxiuba
1503754	Jacareacanga (PA)	1500930	1510098	Aldeia Indígena Mutum
1503754	Jacareacanga (PA)	1500940	1510490	Aldeia Indígena Muiucuzão
1503754	Jacareacanga (PA)	1500956	1510313	Aldeia Indigena Kaburua
1503754	Jacareacanga (PA)	1500957	1510678	Aldeia Indígena Waro Biatpu
1503754	Jacareacanga (PA)	1500967	1510457	Isolados do Alto Tapajós
1503754	Jacareacanga (PA)	1500995	1510296	Aldeia Indígena Wixaximadip Ka
1503903	Juruti (PA)	1500688	1510729	Aldeia Indígena Nossa Senhora de Aparecida
1503903	Juruti (PA)	1501122	1510683	Aldeia Indígena Nova Jerusalém
1504703	Moju (PA)	1500245	1510283	Aldeia Indígena Anambé
1504703	Moju (PA)	1500721	1510502	Aldeia Indígena Anambé 5
1504703	Moju (PA)	1500766	1510421	Aldeia Indígena Anambé 4
1504752	Mojuí dos Campos (PA)	1500665	1510647	Aldeia Indígena Tabocal
1504802	Monte Alegre (PA)	1500944	1510763	Aldeia Indígena Nova Vista
1504950	Nova Esperança do Piriá (PA)	1500904	1510116	Aldeia Indígena Água Preta
1505064	Novo Repartimento (PA)	1500059	1510276	Aldeia Indígena Paranatinga
1505064	Novo Repartimento (PA)	1500067	1510425	Aldeia Indígena Xaraia
1505064	Novo Repartimento (PA)	1500091	1510110	Aldeia Indígena Xataopawa
1505064	Novo Repartimento (PA)	1500140	1510547	Aldeia Indígena Paranowaona
1505064	Novo Repartimento (PA)	1500157	1510672	Aldeia Indígena Itay'goa
1505064	Novo Repartimento (PA)	1500184	1510159	Aldeia Indígena Petytawa
1505064	Novo Repartimento (PA)	1500190	1510859	Aldeia Indígena Xomanakawa
1505064	Novo Repartimento (PA)	1500199	1510016	Aldeia Indígena Inata Arona
1505064	Novo Repartimento (PA)	1500225	1510277	Aldeia Indígena Itanaronga
1505064	Novo Repartimento (PA)	1500251	1510614	Aldeia Indígena Paranoá
1505064	Novo Repartimento (PA)	1500266	1510623	Aldeia Indígena Paranoita
1505064	Novo Repartimento (PA)	1500269	1510584	Aldeia Indígena Arawayga
1505064	Novo Repartimento (PA)	1500330	1510639	Aldeia Indígena Oayga
1505064	Novo Repartimento (PA)	1500335	1510018	Aldeia Indígena Itaoenawa

Apêndice 1
Localidades indígenas, segundo os Municípios - Brasil - 2022

(continuação)

Município		Localidade Indígena		
Código	Nome	ID	Código	Nome
1505064	Novo Repartimento (PA)	1500342	1510058	Aldeia Indígena Itaygara
1505064	Novo Repartimento (PA)	1500351	1510229	Aldeia Indígena Paranoema
1505064	Novo Repartimento (PA)	1500510	1510743	Aldeia Indígena Paranoawe
1505106	Óbidos (PA)	1500130	1510352	Aldeia Indígena Paday
1505106	Óbidos (PA)	1500131	1510281	Aldeia Indígena Manga
1505106	Óbidos (PA)	1500132	1510365	Aldeia Indígena Towari Abyra Rupa
1505106	Óbidos (PA)	1500134	1510866	Pakoaty
1505106	Óbidos (PA)	1500136	1510478	Aldeia Indígena Buruwa
1505106	Óbidos (PA)	1500137	1510042	Aldeia Indígena Tuwajwit
1505106	Óbidos (PA)	1500138	1510499	Aldeia Indígena Pehu Pereke
1505106	Óbidos (PA)	1500293	1510064	Aldeia Indígena Dadu
1505106	Óbidos (PA)	1500296	1510429	Aldeia Indígena Oroy Entu
1505106	Óbidos (PA)	1500357	1510434	Aldeia Indígena Paruwaka
1505106	Óbidos (PA)	1500455	1510362	Aldeia Indígena Ometanumpo / Thuo Entu
1505106	Óbidos (PA)	1500462	1510797	Aldeia Indígena Orokofa Velha
1505106	Óbidos (PA)	1500479	1510744	Aldeia Indígena Naret
1505106	Óbidos (PA)	1500626	1510523	Aldeia Indígena Kasingary
1505106	Óbidos (PA)	1500637	1510079	Aldeia Indígena Ponoto
1505106	Óbidos (PA)	1500693	1510372	Aldeia Indígena Muneny
1505106	Óbidos (PA)	1500709	1510476	Aldeia Indígena Pokaty
1505106	Óbidos (PA)	1500718	1510074	Aldeia Indígena Towaripy
1505106	Óbidos (PA)	1500749	1510799	Aldeia Indígena Tahiripa
1505106	Óbidos (PA)	1500821	1510066	Aldeia Indígena Kapaimam
1505106	Óbidos (PA)	1500828	1510410	Aldeia Indígena Ereahurupiena
1505106	Óbidos (PA)	1500846	1510853	Aldeia Indígena Sehity Uhu Hemba
1505106	Óbidos (PA)	1500851	1510455	Aldeia Indígena Pupruruni Hemba
1505106	Óbidos (PA)	1500859	1510149	Aldeia Indígena Aradu'í
1505106	Óbidos (PA)	1500864	1510477	Aldeia Indígena Mojwen
1505106	Óbidos (PA)	1500869	1510290	Aldeia Indígena Tapery
1505106	Óbidos (PA)	1500870	1510197	Aldeia Indígena Tewok
1505106	Óbidos (PA)	1500871	1510782	Aldeia Indígena Jururu
1505106	Óbidos (PA)	1500879	1510661	Aldeia Indígena Haj Rupa
1505106	Óbidos (PA)	1500883	1510658	Aldeia Indígena Jaku Rupa
1505106	Óbidos (PA)	1500893	1510419	Aldeia Indígena Tarakware
1505106	Óbidos (PA)	1500895	1510280	Aldeia Indígena Na'hu Hemba
1505106	Óbidos (PA)	1500912	1510451	Aldeia Indígena Sarapejuk
1505106	Óbidos (PA)	1500914	1510384	Aldeia Indígena Siri'y
1505106	Óbidos (PA)	1500926	1510333	Aldeia Indígena Pururuty
1505106	Óbidos (PA)	1500929	1510078	Aldeia Indígena Pedra da Onça
1505106	Óbidos (PA)	1500931	1510600	Aldeia Indígena Jikirity Manga
1505106	Óbidos (PA)	1500932	1510133	Aldeia Indígena Kepi'in'y
1505106	Óbidos (PA)	1500938	1510468	Aldeia Indígena Wikiha
1505106	Óbidos (PA)	1500942	1510585	Aldeia Indígena Amaná
1505106	Óbidos (PA)	1500945	1510126	Aldeia Indígena Waypa
1505106	Óbidos (PA)	1500946	1510447	Aldeia Indígena Kumuime
1505106	Óbidos (PA)	1500951	1510198	Aldeia Indígena Sarapejuk Hemba
1505106	Óbidos (PA)	1500962	1510497	Bosuat Pyke
1505106	Óbidos (PA)	1500964	1510776	Antena
1505106	Óbidos (PA)	1500970	1510489	Aldeia Indígena Jawara Kawen
1505304	Oriximiná (PA)	1500002	1510712	Aldeia Indígena Waiwai do Rio Mapuera
1505304	Oriximiná (PA)	1500049	1510172	Aldeia Indígena Missão Nova Tiriyó

Apêndice 1
Localidades indígenas, segundo os Municípios - Brasil - 2022

(continuação)

Município		Localidade Indígena		
Código	Nome	ID	Código	Nome
1505304	Oriximiná (PA)	1500057	1510785	Aldeia Indígena Pedra da Onça
1505304	Oriximiná (PA)	1500093	1510148	Aldeia Indígena Tawanã
1505304	Oriximiná (PA)	1500096	1510546	Aldeia Indígena Bateria
1505304	Oriximiná (PA)	1500122	1510395	Aldeia Indígena Assunção
1505304	Oriximiná (PA)	1500126	1510620	Aldeia Indígena Chapéu
1505304	Oriximiná (PA)	1500155	1510045	Aldeia Indígena Kwanamari
1505304	Oriximiná (PA)	1500159	1510040	Aldeia Indígena Kuxaré
1505304	Oriximiná (PA)	1500164	1510535	Aldeia Indígena Santo Antônio
1505304	Oriximiná (PA)	1500172	1510400	Aldeia Indígena Boca do Maripi
1505304	Oriximiná (PA)	1500200	1510676	Aldeia Indígena Tamyuru
1505304	Oriximiná (PA)	1500210	1510055	Aldeia Indígena Notipe
1505304	Oriximiná (PA)	1500262	1510849	Aldeia Indígena Betânia
1505304	Oriximiná (PA)	1500263	1510279	Muneny
1505304	Oriximiná (PA)	1500274	1510402	Aldeia Indígena Tunayana Placa
1505304	Oriximiná (PA)	1500287	1510060	Aldeia Indígena Marithepu
1505304	Oriximiná (PA)	1500306	1510305	Aldeia Indígena Urunai
1505304	Oriximiná (PA)	1500328	1510387	Aldeia Indígena Mapium
1505304	Oriximiná (PA)	1500353	1510169	Aldeia Indígena Peewu
1505304	Oriximiná (PA)	1500360	1510249	Aldeia Indígena Santidade
1505304	Oriximiná (PA)	1500382	1510209	Aldeia Indígena Mesipi Turu
1505304	Oriximiná (PA)	1500448	1510852	Aldeia Indígena Turuni
1505304	Oriximiná (PA)	1500453	1510408	Aldeia Indígena Missão Velha
1505304	Oriximiná (PA)	1500458	1510267	Aldeia Indígena Cacique Sereia
1505304	Oriximiná (PA)	1500470	1510462	Aldeia Indígena Maharawani
1505304	Oriximiná (PA)	1500474	1510152	Aldeia Indígena Yururu
1505304	Oriximiná (PA)	1500505	1510771	Aldeia Indígena Purho Miti
1505304	Oriximiná (PA)	1500515	1510389	Aldeia Indígena Parumiti
1505304	Oriximiná (PA)	1500526	1510216	Aldeia Indígena Ëmetanimpë
1505304	Oriximiná (PA)	1500532	1510692	Aldeia Indígena Ore Teepu
1505304	Oriximiná (PA)	1500533	1510233	Aldeia Indígena Taratarafo
1505304	Oriximiná (PA)	1500539	1510848	Aldeia Indígena Yawá
1505304	Oriximiná (PA)	1500553	1510157	Aldeia Indígena Kaspakuru
1505304	Oriximiná (PA)	1500571	1510238	Aldeia Indígena Araçá
1505304	Oriximiná (PA)	1500588	1510177	Aldeia Indígena Pewne Miti
1505304	Oriximiná (PA)	1500602	1510397	Aldeia Indígena Pasisiento
1505304	Oriximiná (PA)	1500608	1510056	Aldeia Indígena Castanhal
1505304	Oriximiná (PA)	1500611	1510548	Aldeia Indígena Wayara
1505304	Oriximiná (PA)	1500617	1510510	Aldeia Indígena Karana
1505304	Oriximiná (PA)	1500619	1510220	Aldeia Indígena Takará
1505304	Oriximiná (PA)	1500625	1510106	Aldeia Indígena Ayaramã
1505304	Oriximiná (PA)	1500662	1510035	Aldeia Indígena Impotpiri
1505304	Oriximiná (PA)	1500667	1510164	Aldeia Indígena Paraíso
1505304	Oriximiná (PA)	1500677	1510638	Aldeia Indígena Tawanã 2
1505304	Oriximiná (PA)	1500678	1510366	Aldeia Indígena Parapampo
1505304	Oriximiná (PA)	1500687	1510034	Aldeia Indígena Cumaru
1505304	Oriximiná (PA)	1500702	1510850	Maritepu 2
1505304	Oriximiná (PA)	1500706	1510704	Aldeia Indígena Kecekere
1505304	Oriximiná (PA)	1500715	1510147	Katwuaru
1505304	Oriximiná (PA)	1500732	1510251	Aldeia Indígena Marihpá - Kuxaré
1505304	Oriximiná (PA)	1500733	1510436	Aldeia Indígena Watxima
1505304	Oriximiná (PA)	1500736	1510191	Aldeia Indígena Orokofa Velha

Apêndice 1
Localidades indígenas, segundo os Municípios - Brasil - 2022

(continuação)

Município		Localidade Indígena		
Código	Nome	ID	Código	Nome
1505304	Oriximiná (PA)	1500739	1510334	Aldeia Indígena Kauru Entu
1505304	Oriximiná (PA)	1500746	1510006	Aldeia Indígena Tartaruga
1505304	Oriximiná (PA)	1500750	1510311	Aldeia Indígena Parika
1505304	Oriximiná (PA)	1500760	1510757	Aldeia Indígena Kumuime
1505304	Oriximiná (PA)	1500785	1510306	Aldeia Indígena Kankantri
1505304	Oriximiná (PA)	1500787	1510781	Aldeia Indígena Karapawa
1505304	Oriximiná (PA)	1500810	1510821	Aldeia Indígena Castanheira
1505304	Oriximiná (PA)	1500812	1510093	Aldeia Indígena Kuentumpa
1505304	Oriximiná (PA)	1500832	1510141	Aldeia Indígena Kuritaraimé
1505304	Oriximiná (PA)	1500840	1510071	Aldeia Indígena Inajá
1505304	Oriximiná (PA)	1500898	1510569	Maripa
1505304	Oriximiná (PA)	1500903	1510026	Yawara
1505304	Oriximiná (PA)	1500937	1510335	Aldeia Indígena Passará
1505304	Oriximiná (PA)	1501117	1510341	Aldeia Indígena Cachoeira do Marapi
1505437	Ourilândia do Norte (PA)	1500019	1510442	Aldeia Indígena Turedjam
1505437	Ourilândia do Norte (PA)	1500022	1510869	Aldeia Indígena Krãnhkrô
1505437	Ourilândia do Norte (PA)	1500026	1510805	Aldeia Indígena Kikretum
1505437	Ourilândia do Norte (PA)	1500033	1510616	Aldeia Indígena A'Ukre
1505437	Ourilândia do Norte (PA)	1500062	1510621	Aldeia Indígena Kayapó
1505437	Ourilândia do Norte (PA)	1500064	1510611	Aldeia Indígena Kubenkrânkrein
1505437	Ourilândia do Norte (PA)	1500135	1510540	Aldeia Indígena Moidiam
1505437	Ourilândia do Norte (PA)	1500223	1510192	Aldeia Indígena Ngojamroti
1505437	Ourilândia do Norte (PA)	1500232	1510089	Aldeia Indígena Pikeitykre
1505437	Ourilândia do Norte (PA)	1500282	1510354	Aldeia Indígena Pytore
1505437	Ourilândia do Norte (PA)	1500298	1510103	Aldeia Indígena Kokokuedjã
1505437	Ourilândia do Norte (PA)	1500355	1510376	Aldeia Indígena Potkrore
1505437	Ourilândia do Norte (PA)	1500364	1510654	Aldeia Indígena Piôkrótikô / Juari
1505437	Ourilândia do Norte (PA)	1500550	1510179	Aldeia Indígena Pykatykre
1505437	Ourilândia do Norte (PA)	1500907	1510626	Aldeia Indígena Potikrere
1505437	Ourilândia do Norte (PA)	1501116	1510531	Aldeia Indígena Ydjyre
1505502	Paragominas (PA)	1500021	1510254	Aldeia Indígena Cajueiro Tembé
1505502	Paragominas (PA)	1500037	1510823	Aldeia Indígena Floriano
1505502	Paragominas (PA)	1500038	1510655	Aldeia Indígena Teko Haw
1505502	Paragominas (PA)	1500083	1510589	Aldeia Indígena Canindé
1505502	Paragominas (PA)	1500186	1510705	Aldeia Indígena Barreirinha
1505502	Paragominas (PA)	1500196	1510307	Aldeia Indígena Igarapé Grande
1505502	Paragominas (PA)	1500261	1510554	Aldeia Indígena Três Furos
1505502	Paragominas (PA)	1500323	1510374	Aldeia Indígena Nazatyw
1505502	Paragominas (PA)	1500340	1510682	Aldeia Indígena Wahu-tyw
1505502	Paragominas (PA)	1500366	1510214	Aldeia Indígena Pia-hu
1505502	Paragominas (PA)	1500411	1510052	Aldeia Indígena Faveira
1505502	Paragominas (PA)	1500496	1510740	Aldeia Indígena Cocalzinho
1505502	Paragominas (PA)	1500610	1510500	Aldeia Indígena Ikatu
1505502	Paragominas (PA)	1500652	1510512	Aldeia Indígena Assentamento Luis Inácio
1505502	Paragominas (PA)	1500683	1510448	Aldeia Indígena Ka`a Kyr
1505502	Paragominas (PA)	1500689	1510355	Aldeia Indígena Ka'a Piterpehar
1505502	Paragominas (PA)	1500690	1510343	Aldeia Indígena Kaapytep Pehar
1505502	Paragominas (PA)	1500800	1510326	Aldeia Indígena Koyaká
1505502	Paragominas (PA)	1500809	1510369	Aldeia Indígena Arahu
1505502	Paragominas (PA)	1500838	1510117	Aldeia Indígena Mangueira
1505502	Paragominas (PA)	1500876	1510835	Comunidade Indígena Ararandewa

Apêndice 1
Localidades indígenas, segundo os Municípios - Brasil - 2022

(continuação)

Município		Localidade Indígena		
Código	Nome	ID	Código	Nome
1505502	Paragominas (PA)	1500896	1510321	Aldeia Indígena Anoirá
1505502	Paragominas (PA)	1500936	1510392	Aldeia Indígena Sussuarana
1505502	Paragominas (PA)	1500949	1510809	Aldeia Indígena Thire
1505502	Paragominas (PA)	1501103	1510219	Aldeia Indígena Kaapyter Pehar
1505502	Paragominas (PA)	1501145	1510578	Aldeia Indígena Ka'a Kyr
1505536	Parauapebas (PA)	1500003	1510399	Aldeia Indígena Kateté
1505536	Parauapebas (PA)	1500013	1510163	Aldeia Indígena Djudjuê-Kô
1505536	Parauapebas (PA)	1500027	1510004	Aldeia Indígena Ôôdjã Xikrin
1505536	Parauapebas (PA)	1500051	1510747	Aldeia Indígena Pukatiokrai
1505536	Parauapebas (PA)	1500171	1510368	Aldeia Indígena Kuikô
1505536	Parauapebas (PA)	1500218	1510088	Aldeia Indigena Djudjeko
1505536	Parauapebas (PA)	1500285	1510553	Aldeia Indígena Kadjonhoro
1505536	Parauapebas (PA)	1500452	1510518	Aldeia Indígena Pykatiogro
1505536	Parauapebas (PA)	1500503	1510386	Aldeia Indígena Pokrô
1505536	Parauapebas (PA)	1500579	1510700	Aldeia Indígena Kenhoro
1505536	Parauapebas (PA)	1500950	1510607	Aldeia Indigena Xikrin do Cateté
1505551	Pau D'Arco (PA)	1500012	1510329	Aldeia Indígena Las Casas
1505551	Pau D'Arco (PA)	1500087	1510467	Aldeia Indígena Kaprãnke-re
1505551	Pau D'Arco (PA)	1500490	1510304	Aldeia Indígena Las Casas / Ronekore
1505908	Porto de Moz (PA)	1500803	1510225	Aldeia Indígena Boa Vista 2
1505908	Porto de Moz (PA)	1500885	1510829	Aldeia Indígena Vila Maripi
1505908	Porto de Moz (PA)	1500935	1510657	Aldeia Indígena Juruna 2
1506187	Rondon do Pará (PA)	1500181	1510432	Aldeia Indígena Guarani Kariwassu / Tekoa Pyau
1506203	Salinópolis (PA)	1500557	1510534	Comunidade Indígena Warao
1506351	Santa Bárbara do Pará (PA)	1500819	1510545	Aldeia Indígena São Bento
1506559	Santa Luzia do Pará (PA)	1500052	1510212	Aldeia Indígena São Pedro
1506559	Santa Luzia do Pará (PA)	1500168	1510815	Aldeia Indígena Frasqueira
1506559	Santa Luzia do Pará (PA)	1500177	1510031	Aldeia Indígena Sede / Tembé
1506559	Santa Luzia do Pará (PA)	1500231	1510257	Aldeia Indígena Ytwaçu
1506559	Santa Luzia do Pará (PA)	1500302	1510348	Aldeia Indígena Pynawá
1506559	Santa Luzia do Pará (PA)	1500309	1510287	Aldeia Indígena Itaputyre
1506559	Santa Luzia do Pará (PA)	1500311	1510123	Aldeia Indígena Yarape Ywazu
1506559	Santa Luzia do Pará (PA)	1500322	1510013	Aldeia Indígena Pirá
1506559	Santa Luzia do Pará (PA)	1500346	1510072	Aldeia Indígena Tawari
1506559	Santa Luzia do Pará (PA)	1500430	1510505	Aldeia Indígena Jacaré
1506559	Santa Luzia do Pará (PA)	1500489	1510228	Aldeia Indígena Pakotyw
1506559	Santa Luzia do Pará (PA)	1500563	1510764	Aldeia Indígena Herekohaw
1506559	Santa Luzia do Pará (PA)	1500589	1510645	Aldeia Indígena Zawara-Uhú
1506559	Santa Luzia do Pará (PA)	1500600	1510127	Aldeia Indígena Yahu
1506559	Santa Luzia do Pará (PA)	1500707	1510028	Aldeia Indígena Iwyter
1506559	Santa Luzia do Pará (PA)	1500711	1510824	Aldeia Indígena Tupã
1506559	Santa Luzia do Pará (PA)	1500745	1510828	Aldeia Indígena Itahu
1506559	Santa Luzia do Pará (PA)	1500761	1510227	Aldeia Indígena Ypidhon
1506559	Santa Luzia do Pará (PA)	1500852	1510770	Aldeia Indigena Tembé
1506559	Santa Luzia do Pará (PA)	1500860	1510132	Aldeia Indigena Itawá
1506559	Santa Luzia do Pará (PA)	1500901	1510241	Aldeia Indígena Tracuateua
1506583	Santa Maria das Barreiras (PA)	1500624	1510379	Aldeia Indígena Santo Antônio
1506583	Santa Maria das Barreiras (PA)	1501143	1510520	Aldeia Indígena Carajás / Maranduba
1506609	Santa Maria do Pará (PA)	1500149	1510223	Aldeia Indígena Vila do Jeju
1506609	Santa Maria do Pará (PA)	1500365	1510465	Aldeia Indígena Areal
1506708	Santana do Araguaia (PA)	1500987	1510314	Aldeia Indígena Prineko

Apêndice 1
Localidades indígenas, segundo os Municípios - Brasil - 2022

(continuação)

Município		Localidade Indígena		
Código	Nome	ID	Código	Nome
1506807	Santarém (PA)	1500023	1510484	Aldeia Indígena Aminã
1506807	Santarém (PA)	1500036	1510644	Vila Amorim
1506807	Santarém (PA)	1500042	1510043	Aldeia Indígena Murici de São Pedro
1506807	Santarém (PA)	1500043	1510246	Aldeia Indígena Solimões
1506807	Santarém (PA)	1500045	1510565	Aldeia Indígena Parauá
1506807	Santarém (PA)	1500048	1510711	Aldeia Indígena Nova Vista
1506807	Santarém (PA)	1500073	1510670	Aldeia Indígena Zaire
1506807	Santarém (PA)	1500074	1510426	Aldeia Indígena Enseada do Amorim
1506807	Santarém (PA)	1500077	1510181	Aldeia Indígena Ipaupixuna
1506807	Santarém (PA)	1500078	1510566	Aldeia Indígena Camará
1506807	Santarém (PA)	1500099	1510230	Aldeia Indígena Paricatuba
1506807	Santarém (PA)	1500105	1510668	Comunidade Indígena Lago da Praia
1506807	Santarém (PA)	1500110	1510320	Aldeia Indígena Açaizal
1506807	Santarém (PA)	1500113	1510812	Aldeia Indígena Muratuba
1506807	Santarém (PA)	1500119	1510291	Aldeia Indígena Alter do Chão 1
1506807	Santarém (PA)	1500129	1510650	Aldeia Indígena Cabeceira do Amorim
1506807	Santarém (PA)	1500151	1510721	Aldeia Indígena Atrocal
1506807	Santarém (PA)	1500158	1510153	Aldeia Indígena Curi
1506807	Santarém (PA)	1500165	1510353	Aldeia Indígena São Francisco da Cavada
1506807	Santarém (PA)	1500174	1510463	Comunidade Indígena São Miguel
1506807	Santarém (PA)	1500197	1510019	Aldeia Indígena Vista Alegre do Capixauã
1506807	Santarém (PA)	1500209	1510653	Aldeia Indígena Mapirizinho
1506807	Santarém (PA)	1500214	1510404	Aldeia Indígena Aningualzinho
1506807	Santarém (PA)	1500224	1510739	Aldeia Indígena Pajurá
1506807	Santarém (PA)	1500230	1510324	Comunidade Indígena São Brás
1506807	Santarém (PA)	1500295	1510278	Aldeia Indígena Jaca
1506807	Santarém (PA)	1500304	1510725	Aldeia Indígena Vila Bom Futuro
1506807	Santarém (PA)	1500314	1510113	Aldeia Indígena Caruci
1506807	Santarém (PA)	1500317	1510428	Aldeia Indígena Braço Grande
1506807	Santarém (PA)	1500344	1510112	Aldeia Indígena Novo Lugar
1506807	Santarém (PA)	1500359	1510414	Aldeia Indígena Vila Tucumã
1506807	Santarém (PA)	1500368	1510255	Aldeia Indigena Nova Sociedade
1506807	Santarém (PA)	1500372	1510239	Aldeia Indígena São José 2
1506807	Santarém (PA)	1500376	1510709	Aldeia Indígena Arapiuns / Vila Franca
1506807	Santarém (PA)	1500377	1510108	Aldeia Indígena Novo Horizonte
1506807	Santarém (PA)	1500379	1510680	Aldeia Indígena Vila do Cultile
1506807	Santarém (PA)	1500412	1510798	Aldeia Indígena Cachoeira do Maró
1506807	Santarém (PA)	1500427	1510570	Aldeia Indígena Atodi
1506807	Santarém (PA)	1500434	1510555	Aldeia Indígena Ramal do Irussu
1506807	Santarém (PA)	1500435	1510272	Aldeia Indígena Suruacá
1506807	Santarém (PA)	1500438	1510417	Aldeia Indígena Limãotuba
1506807	Santarém (PA)	1500439	1510598	Aldeia Indígena São Caetano
1506807	Santarém (PA)	1500443	1510161	Aldeia Indígena Amparador
1506807	Santarém (PA)	1500451	1510719	Aldeia Indígena Surucuá
1506807	Santarém (PA)	1500467	1510667	Aldeia Indígena Santo Amaro
1506807	Santarém (PA)	1500488	1510556	Comunidade Indígena Nova Gurupá / Surumuná
1506807	Santarém (PA)	1500517	1510730	Aldeia Indigena Americano
1506807	Santarém (PA)	1500535	1510121	Aldeia Indígena Alter do Chão 2
1506807	Santarém (PA)	1500542	1510472	Aldeia Indígena São Pedro
1506807	Santarém (PA)	1500544	1510059	Comunidade Quena / Vila do Amorim
1506807	Santarém (PA)	1500548	1510155	Comunidade Indígena São João / Surumuná

Apêndice 1
Localidades indígenas, segundo os Municípios - Brasil - 2022

(continuação)

Município		Localidade Indígena		
Código	Nome	ID	Código	Nome
1506807	Santarém (PA)	1500562	1510033	Aldeia Indígena Arapiranga Cabeleiro
1506807	Santarém (PA)	1500567	1510271	Aldeia Indígena Arapiranga
1506807	Santarém (PA)	1500569	1510262	Aldeia Indígena Santíssima Trindade
1506807	Santarém (PA)	1500572	1510441	Aldeia Indígena Mirixituba
1506807	Santarém (PA)	1500585	1510521	Aldeia Indígena Retiro do Parauá
1506807	Santarém (PA)	1500592	1510144	Aldeia Indígena São Sebastião
1506807	Santarém (PA)	1500618	1510573	Aldeia Indígena São Pedro do Palhão
1506807	Santarém (PA)	1500639	1510483	Aldeia Indígena São José 3
1506807	Santarém (PA)	1500646	1510048	Comunidade Indígena do Arimum
1506807	Santarém (PA)	1500648	1510687	Aldeia Indígena Nossa Senhora do Garimpo
1506807	Santarém (PA)	1500660	1510778	Aldeia Indígena Jauarituba
1506807	Santarém (PA)	1500670	1510703	Aldeia Indígena Caruci 2 / Torono
1506807	Santarém (PA)	1500679	1510091	Aldeia Indígena Boa Sorte
1506807	Santarém (PA)	1500708	1510723	Aldeia Indígena Jacaré
1506807	Santarém (PA)	1500719	1510244	Aldeia Indígena Cachoeira do Maroh 3
1506807	Santarém (PA)	1500720	1510080	Aldeia Indígena Jatequara
1506807	Santarém (PA)	1500726	1510827	Vila Tucumã
1506807	Santarém (PA)	1500737	1510309	Aldeia Indígena Paraiso
1506807	Santarém (PA)	1500742	1510109	Aldeia Indígena Pajura 2
1506807	Santarém (PA)	1500751	1510762	Aldeia Indígena São José
1506807	Santarém (PA)	1500759	1510605	Aldeia Indígena Lírio do Vale
1506807	Santarém (PA)	1500773	1510628	Aldeia Indígena Cachoeira do Maró 2
1506807	Santarém (PA)	1500782	1510339	Aldeia Indígena Limaotuba 2
1506807	Santarém (PA)	1500788	1510136	Aldeia Indígena Limaotuba II
1506807	Santarém (PA)	1500789	1510186	Comunidade Indígena Samauma
1506807	Santarém (PA)	1500791	1510801	Aldeia Indígena Nova Pedeira
1506807	Santarém (PA)	1500827	1510648	Aldeia Indígena Nossa Senhora de Fátima do Garimpo 2
1506807	Santarém (PA)	1500834	1510338	Comunidade Indígena São José III
1506807	Santarém (PA)	1500849	1510069	Comunidade Indígena Santa Luzia
1506807	Santarém (PA)	1500853	1510755	Aldeia Indígena Cutilé
1506807	Santarém (PA)	1500875	1510783	Aldeia Indígena São José 3 / Bela Vista
1506807	Santarém (PA)	1500891	1510736	Aldeia Indígena Araçazal
1506807	Santarém (PA)	1500921	1510129	Aldeia Indígena Arapemã
1506807	Santarém (PA)	1500933	1510575	Aldeia Indígena Rodovia Translago
1506807	Santarém (PA)	1500958	1510236	Aldeia Indígena Santa Luzia II
1506807	Santarém (PA)	1500966	1510156	Comunidade Indígena Santa Luzia 2
1506807	Santarém (PA)	1501141	1510020	Aldeia Indígena Muruary
1507151	São Domingos do Araguaia (PA)	1500613	1510804	Aldeia Indígena Akamassyron
1507201	São Domingos do Capim (PA)	1500774	1510237	Aldeia Indígena São José
1507300	São Félix do Xingu (PA)	1500025	1510602	Aldeia Indígena Moikarakô
1507300	São Félix do Xingu (PA)	1500055	1510530	Aldeia Indígena Tépdjâti
1507300	São Félix do Xingu (PA)	1500061	1510707	Aldeia Indígena Paranopiona
1507300	São Félix do Xingu (PA)	1500063	1510196	Aldeia Indígena Ita Ete
1507300	São Félix do Xingu (PA)	1500142	1510367	Aldeia Indígena Raio de Sol / Kwarahy-pya
1507300	São Félix do Xingu (PA)	1500148	1510846	Aldeia Indígena Krwywhongo
1507300	São Félix do Xingu (PA)	1500154	1510688	Aldeia Indígena Kokraimoro
1507300	São Félix do Xingu (PA)	1500156	1510342	Aldeia Indígena Apyterewa
1507300	São Félix do Xingu (PA)	1500160	1510067	Aldeia Indígena Katô
1507300	São Félix do Xingu (PA)	1500187	1510538	Aldeia Indígena Madjore
1507300	São Félix do Xingu (PA)	1500234	1510481	Aldeia Indígena Kedjerekrãn
1507300	São Félix do Xingu (PA)	1500237	1510135	Aldeia Indígena Pykarãrãnkre

Apêndice 1
Localidades indígenas, segundo os Municípios - Brasil - 2022

(continuação)

Município		Localidade Indígena		
Código	Nome	ID	Código	Nome
1507300	São Félix do Xingu (PA)	1500252	1510694	Aldeia Indígena Kenopyre
1507300	São Félix do Xingu (PA)	1500253	1510224	Aldeia Indígena Krinhoeire
1507300	São Félix do Xingu (PA)	1500259	1510137	Aldeia Indígena Xingu
1507300	São Félix do Xingu (PA)	1500286	1510167	Aldeia Indígena Pastana Yudja Juruna
1507300	São Félix do Xingu (PA)	1500299	1510007	Aldeia Indígena Apeiti
1507300	São Félix do Xingu (PA)	1500300	1510488	Aldeia Indígena Mejkare
1507300	São Félix do Xingu (PA)	1500303	1510551	Aldeia Indígena Awaeté Awyra
1507300	São Félix do Xingu (PA)	1500307	1510416	Aldeia Indígena Krimexmy
1507300	São Félix do Xingu (PA)	1500341	1510814	Aldeia Indígena Piyredjam
1507300	São Félix do Xingu (PA)	1500369	1510124	Aldeia Indígena Kamure
1507300	São Félix do Xingu (PA)	1500373	1510845	Aldeia Indígena Kremaxti
1507300	São Félix do Xingu (PA)	1500374	1510640	Aldeia Indígena Pypy
1507300	São Félix do Xingu (PA)	1500381	1510592	Aldeia Indígena Karapa
1507300	São Félix do Xingu (PA)	1500385	1510361	Aldeia Indígena Kanaã
1507300	São Félix do Xingu (PA)	1500390	1510571	Aldeia Indígena Itamarata
1507300	São Félix do Xingu (PA)	1500398	1510226	Aldeia Indígena Xiwe
1507300	São Félix do Xingu (PA)	1500433	1510213	Aldeia Indígena Kakumre
1507300	São Félix do Xingu (PA)	1500445	1510759	Aldeia Indígena Kaaeté
1507300	São Félix do Xingu (PA)	1500446	1510858	Aldeia Indígena Tekatawa
1507300	São Félix do Xingu (PA)	1500447	1510424	Aldeia Indígena Kenkro
1507300	São Félix do Xingu (PA)	1500459	1510767	Aldeia Indígena Paranopitonga
1507300	São Félix do Xingu (PA)	1500460	1510087	Aldeia Indígena Kokotikrere
1507300	São Félix do Xingu (PA)	1500472	1510104	Aldeia Indígena Kamoktidjam
1507300	São Félix do Xingu (PA)	1500478	1510471	Aldeia Indígena Ngomeiti
1507300	São Félix do Xingu (PA)	1500514	1510346	Aldeia Indígena Xahytatá
1507300	São Félix do Xingu (PA)	1500520	1510793	Aldeia Indígena Pokro
1507300	São Félix do Xingu (PA)	1500522	1510187	Aldeia Indígena Tepkatinhogo
1507300	São Félix do Xingu (PA)	1500554	1510282	Aldeia Indígena Kawatire
1507300	São Félix do Xingu (PA)	1500561	1510077	Aldeia Indígena Rikaró
1507300	São Félix do Xingu (PA)	1500587	1510440	Aldeia Indígena Paranomokoa
1507300	São Félix do Xingu (PA)	1500595	1510843	Aldeia Indígena Pyrakyti
1507300	São Félix do Xingu (PA)	1500649	1510635	Aldeia Indígena Kempoti
1507300	São Félix do Xingu (PA)	1500700	1510063	Aldeia Indígena Itapema
1507300	São Félix do Xingu (PA)	1500863	1510298	Aldeia Indígena Krãnhanpare
1507300	São Félix do Xingu (PA)	1500887	1510115	Aldeia Indígena Krãnh-ãpari
1507300	São Félix do Xingu (PA)	1500902	1510459	Isolados do Igarapé Bom Jardim
1507458	São Geraldo do Araguaia (PA)	1500014	1510250	Aldeia Indígena Surui Aikewara
1507458	São Geraldo do Araguaia (PA)	1500191	1510396	Aldeia Indígena Ipirahy
1507458	São Geraldo do Araguaia (PA)	1500277	1510360	Aldeia Indígena Awussehé
1507458	São Geraldo do Araguaia (PA)	1500423	1510728	Aldeia Indígena Tukapehy
1507706	São Sebastião da Boa Vista (PA)	1500794	1510403	Ilha Coroca
1507805	Senador José Porfírio (PA)	1500084	1510041	Aldeia Indígena Terrawangã
1507805	Senador José Porfírio (PA)	1500085	1510070	Aldeia Indígena Terra Wangã
1507805	Senador José Porfírio (PA)	1500206	1510022	Aldeia Indígena Muratú
1507805	Senador José Porfírio (PA)	1500220	1510038	Aldeia Indígena Kamôktikô
1507805	Senador José Porfírio (PA)	1500240	1510733	Aldeia Indígena Bakajá
1507805	Senador José Porfírio (PA)	1500339	1510754	Aldeia Indígena Ilha da Fazenda
1507805	Senador José Porfírio (PA)	1500404	1510461	Aldeia Indígena Itekoum
1507805	Senador José Porfírio (PA)	1500418	1510054	Aldeia Indígena Guary-Duan
1507805	Senador José Porfírio (PA)	1500441	1510275	Aldeia Indígena Patpranoro
1507805	Senador José Porfírio (PA)	1500482	1510317	Aldeia Indígena Pykayako

Apêndice 1
Localidades indígenas, segundo os Municípios - Brasil - 2022

(continuação)

Município		Localidade Indígena		
Código	Nome	ID	Código	Nome
1507805	Senador José Porfírio (PA)	1500483	1510435	Aldeia Indígena São Francisco
1507805	Senador José Porfírio (PA)	1500521	1510330	Aldeia Indígena Pukamei
1507805	Senador José Porfírio (PA)	1500837	1510537	Aldeia Indígena Krãnh
1507805	Senador José Porfírio (PA)	1500847	1510184	Aldeia Indígena Maia
1507805	Senador José Porfírio (PA)	1500874	1510751	Aldeia Indígena Pykajaká
1507805	Senador José Porfírio (PA)	1500960	1510231	Aldeia Indígena Maricá Karaun
1508001	Tomé-Açu (PA)	1500394	1510178	Aldeia Indígena Acará Mirim
1508001	Tomé-Açu (PA)	1500598	1510609	Comunidade Indígena São Cristóvão
1508001	Tomé-Açu (PA)	1500681	1510260	Aldeia Indígena Wyranu
1508001	Tomé-Açu (PA)	1500697	1510841	Aldeia Indígena Nova Gurupá
1508001	Tomé-Açu (PA)	1500722	1510701	Ramal do Binteua
1508001	Tomé-Açu (PA)	1500723	1510235	Aldeia Indígena Cuxiú Mirim
1508001	Tomé-Açu (PA)	1500753	1510096	Jamic
1508001	Tomé-Açu (PA)	1500757	1510168	Tukan
1508001	Tomé-Açu (PA)	1500762	1510813	Dente de Onca
1508001	Tomé-Açu (PA)	1500772	1510014	Ture I
1508001	Tomé-Açu (PA)	1500795	1510446	Aldeia Indígena Tekenay
1508001	Tomé-Açu (PA)	1500806	1510830	Areial
1508001	Tomé-Açu (PA)	1500811	1510139	Aldeia Indígena Turé Marequita
1508001	Tomé-Açu (PA)	1500823	1510833	Aldeia Indígena Turé Mariquita
1508001	Tomé-Açu (PA)	1500845	1510802	Pitawa
1508001	Tomé-Açu (PA)	1500857	1510515	Yriwara
1508001	Tomé-Açu (PA)	1500868	1510857	Ara Zenay
1508001	Tomé-Açu (PA)	1500877	1510529	Aldeia Indígena Arumateua
1508001	Tomé-Açu (PA)	1500892	1510393	Comunidade Arumateua Tembe
1508001	Tomé-Açu (PA)	1500910	1510318	Ture
1508001	Tomé-Açu (PA)	1500916	1510820	Aldeia Indígena Pytawá
1508001	Tomé-Açu (PA)	1500919	1510433	Puranguete
1508050	Trairão (PA)	1500095	1510032	Aldeia Indígena Sawré Muybu
1508050	Trairão (PA)	1500120	1510265	Aldeia Indígena Datie Watpu
1508050	Trairão (PA)	1500213	1510208	Aldeia Indígena Pimental
1508050	Trairão (PA)	1500331	1510642	Aldeia Indígena Sawre Aboy
1508050	Trairão (PA)	1500530	1510649	Aldeia Indígena Boa Fé
1508100	Tucuruí (PA)	1500018	1510252	Aldeia Indígena Trocará
1508100	Tucuruí (PA)	1500449	1510636	Aldeia Indígena Marawitawa
1508100	Tucuruí (PA)	1500464	1510382	Aldeia Indígena Oimotawara
1508100	Tucuruí (PA)	1500508	1510615	Aldeia Indígena Trocarazinho
1508159	Uruará (PA)	1500523	1510666	Aldeia Indígena Tagagemy
1508159	Uruará (PA)	1500616	1510576	Aldeia Indígena Aradó
1508357	Vitória do Xingu (PA)	1500166	1510295	Aldeia Indígena Boa Vista
1508357	Vitória do Xingu (PA)	1500202	1510599	Aldeia Indígena Jaguá / Paquiçamba
1508357	Vitória do Xingu (PA)	1500204	1510383	Aldeia Indígena Paquiçamba
1508357	Vitória do Xingu (PA)	1500207	1510037	Aldeia Indígena Pupekuri
1508357	Vitória do Xingu (PA)	1500367	1510297	Aldeia Indígena Furo Sêco Yapukaka
1508357	Vitória do Xingu (PA)	1500684	1510536	Pak Samba 2
1508357	Vitória do Xingu (PA)	1500756	1510595	Terra Indígena Paquicamba
1508357	Vitória do Xingu (PA)	1500775	1510150	Arroz Cru
1508357	Vitória do Xingu (PA)	1500798	1510689	Aldeia Indígena Iawa
1508357	Vitória do Xingu (PA)	1500801	1510559	Joa
1508357	Vitória do Xingu (PA)	1500802	1510673	Travesão Boa Vista
1508357	Vitória do Xingu (PA)	1500813	1510511	Aldeia Indígena Lakarika

Apêndice 1
Localidades indígenas, segundo os Municípios - Brasil - 2022

(continuação)

Município		Localidade Indígena		
Código	Nome	ID	Código	Nome
1508357	Vitória do Xingu (PA)	1500830	1510594	Aldeia Indígena Jericoa
1508357	Vitória do Xingu (PA)	1500899	1510364	Aldeia Indígena Paquiçambá II
1508357	Vitória do Xingu (PA)	1500954	1510542	Lacarica
1600055	Serra do Navio (AP)	1600121	1610120	Isolados do Rio Amapari / Alto Oiapoque
1600154	Pedra Branca do Amapari (AP)	1600025	1610072	Aldeia Indígena Jovem de Deus
1600154	Pedra Branca do Amapari (AP)	1600027	1610023	Aldeia Indígena Kwapo´ywyry / Aramirã Dois
1600154	Pedra Branca do Amapari (AP)	1600030	1610013	Aldeia Indígena Tajau'ywyry
1600154	Pedra Branca do Amapari (AP)	1600033	1610010	Aldeia Indígena Jakare'akãgoka
1600154	Pedra Branca do Amapari (AP)	1600035	1610070	Aldeia Indígena Tapereba
1600154	Pedra Branca do Amapari (AP)	1600036	1610109	Aldeia Indígena Sapukae
1600154	Pedra Branca do Amapari (AP)	1600038	1610093	Aldeia Indígena Turiwyry
1600154	Pedra Branca do Amapari (AP)	1600039	1610101	Aldeia Indígena Ytuwasu / Tajaywyry
1600154	Pedra Branca do Amapari (AP)	1600040	1610014	Aldeia Indígena Munu'y
1600154	Pedra Branca do Amapari (AP)	1600047	1610075	Aldeia Indígena CTA
1600154	Pedra Branca do Amapari (AP)	1600048	1610108	Aldeia Indígena Okora'yry
1600154	Pedra Branca do Amapari (AP)	1600049	1610042	Aldeia Indígena Pakuwa
1600154	Pedra Branca do Amapari (AP)	1600051	1610079	Aldeia Indígena Akaju
1600154	Pedra Branca do Amapari (AP)	1600054	1610026	Aldeia Indígena Jawarary
1600154	Pedra Branca do Amapari (AP)	1600055	1610033	Aldeia Indígena Pairakae
1600154	Pedra Branca do Amapari (AP)	1600056	1610039	Aldeia Indígena Nova York
1600154	Pedra Branca do Amapari (AP)	1600057	1610123	Aldeia Indígena Continental
1600154	Pedra Branca do Amapari (AP)	1600058	1610061	Aldeia Indígena Ypysi
1600154	Pedra Branca do Amapari (AP)	1600061	1610085	Aldeia Indígena Manilha
1600154	Pedra Branca do Amapari (AP)	1600062	1610053	Aldeia Indígena Ypira
1600154	Pedra Branca do Amapari (AP)	1600064	1610128	Aldeia Indígena Kanikãni
1600154	Pedra Branca do Amapari (AP)	1600065	1610126	Aldeia Indígena Pirakyju
1600154	Pedra Branca do Amapari (AP)	1600067	1610111	Aldeia Indígena Janyrapory
1600154	Pedra Branca do Amapari (AP)	1600068	1610037	Aldeia Indígena Kwamaraka
1600154	Pedra Branca do Amapari (AP)	1600070	1610099	Aldeia Indígena Jakare / Peke'a
1600154	Pedra Branca do Amapari (AP)	1600071	1610113	Aldeia Indígena Céu
1600154	Pedra Branca do Amapari (AP)	1600072	1610003	Aldeia Indígena Isururu
1600154	Pedra Branca do Amapari (AP)	1600075	1610097	Aldeia Indígena Saimara / Pasisiwyry
1600154	Pedra Branca do Amapari (AP)	1600076	1610065	Aldeia Indígena Embaixada Verde
1600154	Pedra Branca do Amapari (AP)	1600078	1610029	Aldeia Indígena Vyvaty
1600154	Pedra Branca do Amapari (AP)	1600079	1610008	Aldeia Indígena Ysigu
1600154	Pedra Branca do Amapari (AP)	1600080	1610064	Aldeia Indígena Tekoapyau
1600154	Pedra Branca do Amapari (AP)	1600083	1610012	Aldeia Indígena Pinoty
1600154	Pedra Branca do Amapari (AP)	1600084	1610106	Aldeia Indígena Tau
1600154	Pedra Branca do Amapari (AP)	1600085	1610057	Aldeia Indígena Fronteira / Tamiti
1600154	Pedra Branca do Amapari (AP)	1600088	1610049	Pyraekenopa
1600154	Pedra Branca do Amapari (AP)	1600089	1610062	Aldeia Indígena Pairary
1600154	Pedra Branca do Amapari (AP)	1600090	1610055	Aldeia Indígena Embaixada de Cristo
1600154	Pedra Branca do Amapari (AP)	1600092	1610032	Wakaputy
1600154	Pedra Branca do Amapari (AP)	1600093	1610117	Aldeia Indígena Wakowa
1600154	Pedra Branca do Amapari (AP)	1600094	1610021	Aldeia Indígena Takuruserennyny
1600154	Pedra Branca do Amapari (AP)	1600095	1610019	Aldeia Indígena Japina
1600154	Pedra Branca do Amapari (AP)	1600096	1610082	Murumuruty
1600154	Pedra Branca do Amapari (AP)	1600098	1610092	Aldeia Indígena Uruty
1600154	Pedra Branca do Amapari (AP)	1600101	1610002	Aldeia Indígena Kasiriwa
1600154	Pedra Branca do Amapari (AP)	1600102	1610091	Aldeia Indígena Betânia
1600154	Pedra Branca do Amapari (AP)	1600105	1610116	Aldeia Indígena Tekowa

Apêndice 1
Localidades indígenas, segundo os Municípios - Brasil - 2022

(continuação)

Município		Localidade Indígena		
Código	Nome	ID	Código	Nome
1600154	Pedra Branca do Amapari (AP)	1600106	1610060	Aldeia Indígena Jerusama
1600154	Pedra Branca do Amapari (AP)	1600107	1610066	Aldeia Indígena Tenaa
1600154	Pedra Branca do Amapari (AP)	1600108	1610016	Aldeia Indígena Peyryrywyry
1600154	Pedra Branca do Amapari (AP)	1600109	1610074	Aldeia Indígena Beira do Ypijona
1600154	Pedra Branca do Amapari (AP)	1600111	1610044	Aldeia Indígena Kwerekwereary
1600154	Pedra Branca do Amapari (AP)	1600113	1610048	Aldeia Indígena Kapanao
1600154	Pedra Branca do Amapari (AP)	1600115	1610043	Kurawary
1600154	Pedra Branca do Amapari (AP)	1600118	1610121	Aldeia Indígena Yjasuko
1600154	Pedra Branca do Amapari (AP)	1600120	1610083	Aldeia Indígena Mapari
1600154	Pedra Branca do Amapari (AP)	1600122	1610086	Aldeia Indígena Jigarary
1600154	Pedra Branca do Amapari (AP)	1600123	1610035	Aldeia Indígena Cinco Minutos
1600154	Pedra Branca do Amapari (AP)	1600124	1610025	Aldeia Indígena Tabokal
1600154	Pedra Branca do Amapari (AP)	1600126	1610005	Aldeia Indígena Zagury
1600154	Pedra Branca do Amapari (AP)	1600128	1610018	Aldeia Indígena Aruwaity
1600154	Pedra Branca do Amapari (AP)	1600129	1610017	Aldeia Indígena Cachoeirinha
1600154	Pedra Branca do Amapari (AP)	1600130	1610045	Aldeia Indígena Wyraury
1600154	Pedra Branca do Amapari (AP)	1600131	1610040	Aldeia Indígena Yvytõtõ
1600154	Pedra Branca do Amapari (AP)	1600132	1610073	Aldeia Indígena Paris
1600154	Pedra Branca do Amapari (AP)	1600133	1610095	Aldeia Indígena Karapijuty
1600154	Pedra Branca do Amapari (AP)	1600134	1610098	Aldeia Indígena Rio Felicio
1600154	Pedra Branca do Amapari (AP)	1600135	1610127	Aldeia Indígena Mariry
1600154	Pedra Branca do Amapari (AP)	1600136	1610041	Aldeia Indígena Kuruaty
1600154	Pedra Branca do Amapari (AP)	1600139	1610076	Mõgywyry Piauí
1600154	Pedra Branca do Amapari (AP)	1600140	1610130	Aldeia Indígena Castanhal
1600154	Pedra Branca do Amapari (AP)	1600141	1610131	Aldeia Indígena Kumaka
1600154	Pedra Branca do Amapari (AP)	1600144	1610134	Aldeia Indígena Taraykary
1600154	Pedra Branca do Amapari (AP)	1600146	1610136	Aldeia Indígena Zagury
1600279	Laranjal do Jari (AP)	1600099	1610004	Jiruruwyry
1600279	Laranjal do Jari (AP)	1600110	1610034	Ytapemiti
1600279	Laranjal do Jari (AP)	1600119	1610047	Aldeia Indígena Pinotymiti
1600279	Laranjal do Jari (AP)	1600142	1610132	Aldeia Indígena Kupa'y
1600279	Laranjal do Jari (AP)	1600143	1610133	Aldeia Indígena Okakai
1600279	Laranjal do Jari (AP)	1600145	1610135	Aldeia Indígena Wyraury
1600501	Oiapoque (AP)	1600001	1610031	Aldeia Indígena Manga
1600501	Oiapoque (AP)	1600002	1610022	Aldeia Indígena Kumenê
1600501	Oiapoque (AP)	1600003	1610051	Aldeia Indígena Kumarumã
1600501	Oiapoque (AP)	1600004	1610081	Aldeia Indígena Espírito Santo
1600501	Oiapoque (AP)	1600005	1610071	Aldeia Indígena Santa Isabel
1600501	Oiapoque (AP)	1600006	1610059	Aldeia Indígena Açaizal
1600501	Oiapoque (AP)	1600007	1610096	Aldeia Indígena Uahá
1600501	Oiapoque (AP)	1600008	1610100	Aldeia Indígena Tukay
1600501	Oiapoque (AP)	1600009	1610068	Aldeia Indígena Samaúma
1600501	Oiapoque (AP)	1600010	1610020	Aldeia Indígena Pwaytyekety
1600501	Oiapoque (AP)	1600011	1610063	Aldeia Indígena Kariá
1600501	Oiapoque (AP)	1600012	1610050	Aldeia Indígena Jõndef
1600501	Oiapoque (AP)	1600013	1610011	Aldeia Indígena Benoá
1600501	Oiapoque (AP)	1600014	1610056	Aldeia Indígena Tawary
1600501	Oiapoque (AP)	1600015	1610052	Aldeia Indígena Flamã
1600501	Oiapoque (AP)	1600016	1610058	Aldeia Indígena Kuahí
1600501	Oiapoque (AP)	1600017	1610118	Aldeia Indígena Kamuyuá
1600501	Oiapoque (AP)	1600018	1610030	Aldeia Indígena Anawera

Apêndice 1
Localidades indígenas, segundo os Municípios - Brasil - 2022

(continuação)

Município		Localidade Indígena		
Código	Nome	ID	Código	Nome
1600501	Oiapoque (AP)	1600019	1610107	Aldeia Indígena Tãminã
1600501	Oiapoque (AP)	1600020	1610015	Aldeia Indígena Curipi
1600501	Oiapoque (AP)	1600022	1610069	Aldeia Indígena Japiim
1600501	Oiapoque (AP)	1600023	1610110	Aldeia Indígena Kunanã
1600501	Oiapoque (AP)	1600024	1610115	Aldeia Indígena Amomni
1600501	Oiapoque (AP)	1600026	1610105	Aldeia Indígena Ywauká
1600501	Oiapoque (AP)	1600028	1610112	Aldeia Indígena Txipidõn
1600501	Oiapoque (AP)	1600031	1610009	Aldeia Indígena Estrela
1600501	Oiapoque (AP)	1600032	1610103	Aldeia Indígena Piquiá
1600501	Oiapoque (AP)	1600034	1610122	Aldeia Indígena Ahumã
1600501	Oiapoque (AP)	1600042	1610087	Aldeia Indígena Urubu
1600501	Oiapoque (AP)	1600044	1610077	Aldeia Indígena Manaú
1600501	Oiapoque (AP)	1600045	1610036	Aldeia Indígena Kubahí
1600501	Oiapoque (AP)	1600046	1610006	Aldeia Indígena Flexa
1600501	Oiapoque (AP)	1600050	1610090	Aldeia Indígena Paramauaka
1600501	Oiapoque (AP)	1600052	1610028	Aldeia Indígena Tuluhí
1600501	Oiapoque (AP)	1600053	1610084	Aldeia Indígena Kwikwit
1600501	Oiapoque (AP)	1600059	1610114	Aldeia Indígena Kaxiuahi
1600501	Oiapoque (AP)	1600063	1610054	Aldeia Indígena Ariramba
1600501	Oiapoque (AP)	1600066	1610067	Aldeia Indígena Paxiubal
1600501	Oiapoque (AP)	1600069	1610078	Aldeia Indígena Biscot
1600501	Oiapoque (AP)	1600073	1610088	Aldeia Indígena Ykawakun
1600501	Oiapoque (AP)	1600077	1610125	Aldeia Indígena Aruatu
1600501	Oiapoque (AP)	1600086	1610046	Aldeia Indígena Mangue I
1600501	Oiapoque (AP)	1600087	1610124	Karibuene
1600501	Oiapoque (AP)	1600091	1610007	Aldeia Indígena Zakarias / Zacarias
1600501	Oiapoque (AP)	1600097	1610027	Aldeia Indígena São José dos Galibis
1600501	Oiapoque (AP)	1600100	1610080	Massika
1600501	Oiapoque (AP)	1600104	1610129	Aldeia Indígena Bastiôn
1600501	Oiapoque (AP)	1600112	1610089	Aldeia Indígena Encruzo
1600501	Oiapoque (AP)	1600114	1610038	Kuaikuai
1600501	Oiapoque (AP)	1600116	1610001	Aldeia Indígena Yanawa
1600501	Oiapoque (AP)	1600117	1610119	Aldeia Indígena Mahipa
1600501	Oiapoque (AP)	1600125	1610024	Aldeia Indígena Pacapuá
1600501	Oiapoque (AP)	1600127	1610104	Anani
1600501	Oiapoque (AP)	1600137	1610094	Terra Indígena Jumina
1600501	Oiapoque (AP)	1600138	1610102	Aldeia Indígena Kahapa
1703826	Cachoeirinha (TO)	1700150	1710146	Aldeia Indígena Cocalinho
1708205	Formoso do Araguaia (TO)	1700035	1710002	Aldeia Indígena Waritaxi
1708205	Formoso do Araguaia (TO)	1700036	1710011	Kaxiwera
1708205	Formoso do Araguaia (TO)	1700050	1710065	Aldeia Indígena Txitema
1708205	Formoso do Araguaia (TO)	1700061	1710015	Aldeia Indígena Canuana
1708205	Formoso do Araguaia (TO)	1700069	1710057	Aldeia Indígena Kuriala
1708205	Formoso do Araguaia (TO)	1700070	1710079	Aldeia Indígena Imotxi Um
1708205	Formoso do Araguaia (TO)	1700078	1710043	Terra Indígena Taego Ãwa
1708205	Formoso do Araguaia (TO)	1700122	1710121	Aldeia Indígena Barra do Rio Verde
1708205	Formoso do Araguaia (TO)	1700123	1710122	Aldeia Indígena Barreira Branca
1708205	Formoso do Araguaia (TO)	1700153	1710149	Aldeia Indígena Cristo Rei
1708205	Formoso do Araguaia (TO)	1700162	1710156	Aldeia Indígena Imotxi
1708205	Formoso do Araguaia (TO)	1700163	1710157	Aldeia Indígena Itxeo
1708205	Formoso do Araguaia (TO)	1700164	1710158	Aldeia Indígena JK

Apêndice 1
Localidades indígenas, segundo os Municípios - Brasil - 2022

(continuação)

Município		Localidade Indígena		
Código	Nome	ID	Código	Nome
1708205	Formoso do Araguaia (TO)	1700178	1710164	Aldeia Indígena Kutariam
1708205	Formoso do Araguaia (TO)	1700187	1710173	Aldeia Indígena Marani-Hawa
1708205	Formoso do Araguaia (TO)	1700203	1710185	Aldeia Indígena Nova Tytemã
1708205	Formoso do Araguaia (TO)	1700260	1710222	Aldeia Indígena Taymã
1708205	Formoso do Araguaia (TO)	1700262	1710224	Aldeia Indígena Txuiri
1708205	Formoso do Araguaia (TO)	1700266	1710228	Aldeia Indígena Wahuri / Cachoeirinha
1708205	Formoso do Araguaia (TO)	1700272	1710232	Aldeia Indígena Wataú
1708205	Formoso do Araguaia (TO)	1700273	1710233	Aldeia Indígena Werebia
1708205	Formoso do Araguaia (TO)	1700274	1710234	Aldeia Indígena Werreia
1709005	Goiatins (TO)	1700002	1710027	Aldeia Indígena Capitão do Campo
1709005	Goiatins (TO)	1700003	1710093	Aldeia Indígena Campos Limpos
1709005	Goiatins (TO)	1700008	1710005	Aldeia Indígena Areia Branca
1709005	Goiatins (TO)	1700009	1710108	Comunidade Indígena Kyjpekri
1709005	Goiatins (TO)	1700015	1710006	Aldeia Indígena Água Branca
1709005	Goiatins (TO)	1700020	1710013	Aldeia Indígena Nova
1709005	Goiatins (TO)	1700022	1710030	Aldeia Indígena Ken Poj Kre
1709005	Goiatins (TO)	1700030	1710021	Aldeia Indígena Betânia
1709005	Goiatins (TO)	1700059	1710084	Aldeia Indígena Pedra Furada
1709005	Goiatins (TO)	1700086	1710004	Aldeia Indígena Manoel Alves Pequeno
1709005	Goiatins (TO)	1700089	1710072	Aldeia Indígena Rio Vermelho
1709005	Goiatins (TO)	1700093	1710103	Aldeia Indígena Maravilha
1709005	Goiatins (TO)	1700098	1710045	Aldeia Indígena Pé de Côco
1709005	Goiatins (TO)	1700104	1710041	Aldeia Indígena Bacuri
1709005	Goiatins (TO)	1700107	1710055	Aldeia Indígena Pau Brasil
1709005	Goiatins (TO)	1700113	1710017	Aldeia Indígena Mankraré
1709005	Goiatins (TO)	1700144	1710141	Aldeia Indígena Cachoeira
1709005	Goiatins (TO)	1700165	1710159	Aldeia Indígena Kapey
1709005	Goiatins (TO)	1700205	1710187	Aldeia Indígena Paraíso
1709005	Goiatins (TO)	1700206	1710188	Aldeia Indígena Pedra Branca
1709005	Goiatins (TO)	1700255	1710219	Aldeia Indígena Sol
1709005	Goiatins (TO)	1700256	1710220	Aldeia Indígena Taipoca
1709500	Gurupi (TO)	1700278	1710238	Residencial Madrid
1709500	Gurupi (TO)	1700279	1710239	Vila São José
1710508	Itacajá (TO)	1700004	1710008	Aldeia Indígena Morro do Boi
1710508	Itacajá (TO)	1700005	1710001	Aldeia Indígena Barra
1710508	Itacajá (TO)	1700007	1710086	Aldeia Indígena Mangabeira
1710508	Itacajá (TO)	1700011	1710083	Aldeia Indígena Porteira
1710508	Itacajá (TO)	1700016	1710044	Aldeia Indígena Morro Grande
1710508	Itacajá (TO)	1700023	1710064	Aldeia Indígena Buritizal
1710508	Itacajá (TO)	1700025	1710097	Aldeia Indígena Serrinha
1710508	Itacajá (TO)	1700038	1710040	Aldeia Indígena Serra Grande
1710508	Itacajá (TO)	1700071	1710107	Aldeia Indígena Cristalina
1710508	Itacajá (TO)	1700084	1710102	Aldeia Indígena Gameleira
1710508	Itacajá (TO)	1700087	1710110	Aldeia Indígena Lagoinha
1710508	Itacajá (TO)	1700090	1710019	Aldeia Indígena Macaúba
1710508	Itacajá (TO)	1700095	1710080	Aldeia Indígena Água Fria
1710508	Itacajá (TO)	1700096	1710060	Aldeia Indígena Coqueiro
1710508	Itacajá (TO)	1700103	1710078	Aldeia Indígena Forno Velho
1710508	Itacajá (TO)	1700110	1710061	Aldeia Indígena Galheiro
1710508	Itacajá (TO)	1700229	1710203	Aldeia Indígena Riozinho
1710508	Itacajá (TO)	1700235	1710209	Aldeia Indígena Santa Cruz

Apêndice 1
Localidades indígenas, segundo os Municípios - Brasil - 2022

(continuação)

Município		Localidade Indígena		
Código	Nome	ID	Código	Nome
1711902	Lagoa da Confusão (TO)	1700006	1710056	Aldeia Indígena Wari-wari
1711902	Lagoa da Confusão (TO)	1700044	1710025	Aldeia Indígena Kuriwa
1711902	Lagoa da Confusão (TO)	1700106	1710012	Isolados da Ilha do Bananal
1711902	Lagoa da Confusão (TO)	1700124	1710123	Aldeia Indígena Bela Vista
1711902	Lagoa da Confusão (TO)	1700128	1710127	Aldeia Indígena Boa Esperança
1711902	Lagoa da Confusão (TO)	1700148	1710145	Aldeia Indígena Catàmjê
1711902	Lagoa da Confusão (TO)	1700149	1710145	Aldeia Indígena Catàmjê
1711902	Lagoa da Confusão (TO)	1700155	1710151	Aldeia Indígena Fontoura
1711902	Lagoa da Confusão (TO)	1700176	1710162	Aldeia Indígena Kaxiwé
1711902	Lagoa da Confusão (TO)	1700183	1710169	Aldeia Indígena Lankraré
1711902	Lagoa da Confusão (TO)	1700237	1710211	Aldeia Indígena Santa Isabel do Morro
1711902	Lagoa da Confusão (TO)	1700259	1710221	Aldeia Indígena Takaywra
1711902	Lagoa da Confusão (TO)	1700263	1710225	Aldeia Indígena Txuodé
1711902	Lagoa da Confusão (TO)	1700267	1710229	Aldeia Indígena Wajukabu
1711902	Lagoa da Confusão (TO)	1700268	1710230	Aldeia Indígena Waotynã
1712801	Maurilândia do Tocantins (TO)	1700060	1710066	Aldeia Indígena Guerreiro
1712801	Maurilândia do Tocantins (TO)	1700076	1710090	Aldeia Indígena Botica
1712801	Maurilândia do Tocantins (TO)	1700105	1710111	Aldeia Indígena Barra do Dia
1712801	Maurilândia do Tocantins (TO)	1700109	1710049	Aldeia Indígena Palmeiras
1712801	Maurilândia do Tocantins (TO)	1700152	1710148	Aldeia Indígena Cristo Rei
1712801	Maurilândia do Tocantins (TO)	1700192	1710176	Aldeia Indígena Mata Grande
1712801	Maurilândia do Tocantins (TO)	1700201	1710183	Aldeia Indígena Nova
1712801	Maurilândia do Tocantins (TO)	1700207	1710189	Aldeia Indígena Pêh Kop
1712801	Maurilândia do Tocantins (TO)	1700217	1710197	Aldeia indígena Recanto da Natureza
1716505	Pedro Afonso (TO)	1700067	1710085	Aldeia Indígena Olho d'Água
1716505	Pedro Afonso (TO)	1700212	1710194	Aldeia Indígena Pôr do Sol
1716505	Pedro Afonso (TO)	1700241	1710215	Aldeia Indígena São José
1717503	Pium (TO)	1700049	1710087	Aldeia Indígena Lawriana
1717503	Pium (TO)	1700058	1710092	Aldeia Indígena Kuriaru
1717503	Pium (TO)	1700074	1710070	Larwanam
1717503	Pium (TO)	1700080	1710062	Terra Indígena Utaria Wyhyna/Iròdu Iràna
1717503	Pium (TO)	1700134	1710133	Aldeia Indígena Boto Velho
1717503	Pium (TO)	1700158	1710154	Aldeia Indígena Horotory Hawa
1717503	Pium (TO)	1700161	1710155	Aldeia Indígena Ibutunã
1717503	Pium (TO)	1700177	1710163	Aldeia Indígena Kutaria Wyhyna
1717503	Pium (TO)	1700181	1710167	Aldeia Indígena Lago Redondo / Awá Canoeiro
1717503	Pium (TO)	1700184	1710170	Aldeia Indígena Macaúba
1717503	Pium (TO)	1700191	1710175	Aldeia Indígena Mariquer
1717503	Pium (TO)	1700240	1710214	Aldeia Indígena São João
1718840	Sandolândia (TO)	1700239	1710213	Aldeia Indígena São João
1718865	Santa Fé do Araguaia (TO)	1700055	1710094	Aldeia Indígena Xambioa
1718865	Santa Fé do Araguaia (TO)	1700157	1710153	Aldeia Indígena Hawa Tymyra
1718865	Santa Fé do Araguaia (TO)	1700179	1710165	Aldeia Indígena Kwrehê
1718865	Santa Fé do Araguaia (TO)	1700186	1710172	Aldeia Indígena Manuel Achure
1718865	Santa Fé do Araguaia (TO)	1700271	1710231	Aldeia Indígena Wari-Lyty
1720101	São Bento do Tocantins (TO)	1700193	1710177	Aldeia Indígena Mata Verde
1720101	São Bento do Tocantins (TO)	1700265	1710227	Aldeia Indígena Veredão
1720101	São Bento do Tocantins (TO)	1700275	1710235	Área Urbana de São Bento
1721000	Palmas (TO)	1700276	1710236	Centro Comunitário Santo Amaro
1721109	Tocantínia (TO)	1700001	1710104	Aldeia Indígena Salto Kripre
1721109	Tocantínia (TO)	1700014	1710109	Aldeia Indígena Brejo Verde

Apêndice 1
Localidades indígenas, segundo os Municípios - Brasil - 2022

(continuação)

Município		Localidade Indígena		
Código	Nome	ID	Código	Nome
1721109	Tocantínia (TO)	1700021	1710020	Aldeia Indígena Aparecida
1721109	Tocantínia (TO)	1700024	1710063	Aldeia Indígena Monte Sião / Monte Belo
1721109	Tocantínia (TO)	1700026	1710010	Aldeia Indígena Kâkaka
1721109	Tocantínia (TO)	1700027	1710028	Aldeia Indígena Cocalino
1721109	Tocantínia (TO)	1700028	1710033	Aldeia Indígena Saltinho Dois
1721109	Tocantínia (TO)	1700032	1710096	Genipapo
1721109	Tocantínia (TO)	1700034	1710069	Aldeia Indígena Pé de Serra
1721109	Tocantínia (TO)	1700037	1710091	Aldeia Indígena Brejo do Ouro
1721109	Tocantínia (TO)	1700039	1710007	Aldeia Indígena Aldeia Barreiro
1721109	Tocantínia (TO)	1700040	1710003	Aldeia Indígena Porteira
1721109	Tocantínia (TO)	1700041	1710018	Aldeia Indígena Mata Verde
1721109	Tocantínia (TO)	1700042	1710039	Aldeia Indígena Genipapinho
1721109	Tocantínia (TO)	1700043	1710059	Aldeia Indígena Sítio Novo
1721109	Tocantínia (TO)	1700045	1710098	Aldeia Indígena Serrinha Dois
1721109	Tocantínia (TO)	1700046	1710029	Aldeia Indígena São Bento
1721109	Tocantínia (TO)	1700047	1710035	Aldeia Indigena Brejão
1721109	Tocantínia (TO)	1700048	1710073	Aldeia Indígena Piabanha
1721109	Tocantínia (TO)	1700051	1710032	Aldeia Indígena Bela Vista
1721109	Tocantínia (TO)	1700052	1710037	Aldeia Indígena Boa Vida
1721109	Tocantínia (TO)	1700054	1710046	Aldeia Indígena Montes Belos
1721109	Tocantínia (TO)	1700056	1710023	Aldeia Indígena Boa Esperanca
1721109	Tocantínia (TO)	1700057	1710095	Aldeia Indígena Serra Verde
1721109	Tocantínia (TO)	1700063	1710048	Aldeia Indígena Varjão
1721109	Tocantínia (TO)	1700064	1710042	Aldeia Indígena Espaco Livre Kawra
1721109	Tocantínia (TO)	1700065	1710031	Aldeia Indígena Macauba
1721109	Tocantínia (TO)	1700066	1710101	Aldeia Indígena Nascente
1721109	Tocantínia (TO)	1700068	1710105	Aldeia Indígena Ze Brito
1721109	Tocantínia (TO)	1700073	1710052	Aldeia Indígena Bananal Hespohu
1721109	Tocantínia (TO)	1700077	1710074	Aldeia Indígena Supraware
1721109	Tocantínia (TO)	1700079	1710024	Aldeia Indígena Buriti
1721109	Tocantínia (TO)	1700081	1710082	Aldeia Indígena Funil
1721109	Tocantínia (TO)	1700082	1710071	Aldeia Indígena Brejo Novo (Ti Funil)
1721109	Tocantínia (TO)	1700085	1710036	Aldeia Indígena Mraizasé
1721109	Tocantínia (TO)	1700088	1710016	Aldeia Indígena Cantao Kwapore
1721109	Tocantínia (TO)	1700091	1710050	Aldeia Indígena Ktepo
1721109	Tocantínia (TO)	1700092	1710113	Aldeia Indígena Maracuja
1721109	Tocantínia (TO)	1700094	1710054	Aldeia Indígena Satelite Kri Ra
1721109	Tocantínia (TO)	1700097	1710089	Aldeia Indígena Nova Aliança
1721109	Tocantínia (TO)	1700100	1710077	Aldeia Indigena Aldeia Cercadinho
1721109	Tocantínia (TO)	1700101	1710034	Formosa Kuiwdezakere
1721109	Tocantínia (TO)	1700111	1710088	Aldeia Indígena Paraíso
1721109	Tocantínia (TO)	1700112	1710058	Aldeia Indígena Cristalino Tkaite
1721109	Tocantínia (TO)	1700114	1710115	Aldeia Indígena Aldeinha Kawa Água Fria
1721109	Tocantínia (TO)	1700121	1710120	Aldeia Indígena Baixa Funda / Terra Nova
1721109	Tocantínia (TO)	1700125	1710124	Aldeia Indígena Betania
1721109	Tocantínia (TO)	1700129	1710128	Aldeia Indígena Boa fé Bru Kraipa
1721109	Tocantínia (TO)	1700130	1710129	Aldeia Indígena Boa Vista
1721109	Tocantínia (TO)	1700132	1710131	Aldeia Indígena Bom Jardim
1721109	Tocantínia (TO)	1700139	1710136	Aldeia Indígena Brejinho
1721109	Tocantínia (TO)	1700140	1710137	Aldeia Indígena Brejo Novo
1721109	Tocantínia (TO)	1700141	1710138	Aldeia Indígena Bruprê

Apêndice 1
Localidades indígenas, segundo os Municípios - Brasil - 2022

(continuação)

Município		Localidade Indígena		
Código	Nome	ID	Código	Nome
1721109	Tocantínia (TO)	1700142	1710139	Aldeia Indígena Cabeceira Água Fria
1721109	Tocantínia (TO)	1700143	1710140	Aldeia Indígena Cabeceira Verde
1721109	Tocantínia (TO)	1700145	1710142	Aldeia Indígena Cachoeira Suprawara
1721109	Tocantínia (TO)	1700146	1710143	Aldeia Indígena Campo Grande Pakre
1721109	Tocantínia (TO)	1700147	1710144	Aldeia Indígena Canaã
1721109	Tocantínia (TO)	1700151	1710147	Aldeia Indígena Coqueiro Nordgakidi
1721109	Tocantínia (TO)	1700168	1710160	Aldeia Indígena Karehú
1721109	Tocantínia (TO)	1700171	1710161	Aldeia Indígena Kawrakurenisdu Brejo Comprido
1721109	Tocantínia (TO)	1700180	1710166	Aldeia Indígena La Vista Srawe
1721109	Tocantínia (TO)	1700182	1710168	Aldeia Indígena Lajeado
1721109	Tocantínia (TO)	1700194	1710178	Aldeia Indígena Mato do Côco
1721109	Tocantínia (TO)	1700195	1710179	Aldeia Indígena Mirassol
1721109	Tocantínia (TO)	1700196	1710180	Aldeia Indígena Morrão
1721109	Tocantínia (TO)	1700199	1710181	Aldeia Indígena Morrinho
1721109	Tocantínia (TO)	1700202	1710184	Aldeia Indígena Nova
1721109	Tocantínia (TO)	1700204	1710186	Aldeia Indígena Novo Horizonte
1721109	Tocantínia (TO)	1700208	1710190	Aldeia Indígena Pequizeiro
1721109	Tocantínia (TO)	1700209	1710191	Aldeia Indígena Piabainha Kazase
1721109	Tocantínia (TO)	1700216	1710196	Aldeia Indígena Recanto Água Fria
1721109	Tocantínia (TO)	1700218	1710198	Aldeia Indígena Recanto Krité
1721109	Tocantínia (TO)	1700226	1710201	Aldeia Indígena Rio Sono
1721109	Tocantínia (TO)	1700228	1710202	Aldeia Indígena Riozinho
1721109	Tocantínia (TO)	1700230	1710204	Aldeia Indígena Roça
1721109	Tocantínia (TO)	1700231	1710205	Aldeia Indígena Romão
1721109	Tocantínia (TO)	1700232	1710206	Aldeia Indígena Saltinho II
1721109	Tocantínia (TO)	1700233	1710207	Aldeia Indígena Sangradouro
1721109	Tocantínia (TO)	1700234	1710208	Aldeia Indígena Santa Cruz
1721109	Tocantínia (TO)	1700236	1710210	Aldeia Indígena Santa Fé
1721109	Tocantínia (TO)	1700238	1710212	Aldeia Indígena Santo Antônio
1721109	Tocantínia (TO)	1700252	1710218	Aldeia Indígena Serrinha
1721109	Tocantínia (TO)	1700261	1710223	Aldeia Indígena Traíra
1721109	Tocantínia (TO)	1700264	1710226	Aldeia Indígena Vão Grande
1721208	Tocantinópolis (TO)	1700010	1710067	Aldeia Indígena Serrinha
1721208	Tocantinópolis (TO)	1700012	1710051	Aldeia Indígena Cocal Grande
1721208	Tocantinópolis (TO)	1700013	1710112	Aldeia Indígena Cipozal
1721208	Tocantinópolis (TO)	1700017	1710026	Aldeia Indígena Aldeinha
1721208	Tocantinópolis (TO)	1700018	1710053	Aldeia Indígena Irepxi
1721208	Tocantinópolis (TO)	1700019	1710099	Aldeia Indígena Águas Lindas
1721208	Tocantinópolis (TO)	1700029	1710106	Aldeia Indígena Recanto
1721208	Tocantinópolis (TO)	1700031	1710014	Aldeia Indígena Furna Negra
1721208	Tocantinópolis (TO)	1700033	1710100	Aldeia Indígena Patizal
1721208	Tocantinópolis (TO)	1700053	1710075	Aldeia Indígena Água Limpa
1721208	Tocantinópolis (TO)	1700062	1710068	Aldeia Indígena Serra Dourada
1721208	Tocantinópolis (TO)	1700072	1710038	Aldeia Indígena Divisa
1721208	Tocantinópolis (TO)	1700075	1710022	Aldeia Indígena Jacaré
1721208	Tocantinópolis (TO)	1700083	1710047	Jussaral
1721208	Tocantinópolis (TO)	1700099	1710009	Aldeia Indígena Girassol
1721208	Tocantinópolis (TO)	1700102	1710076	Aldeia Indígena Baixa Funda
1721208	Tocantinópolis (TO)	1700108	1710081	Aldeia Indígena São Raimundo
1721208	Tocantinópolis (TO)	1700115	1710116	Aldeia Indígena Areia Branca
1721208	Tocantinópolis (TO)	1700116	1710117	Aldeia Indígena Bacaba

Apêndice 1
Localidades indígenas, segundo os Municípios - Brasil - 2022

(continuação)

Município		Localidade Indígena		
Código	Nome	ID	Código	Nome
1721208	Tocantinópolis (TO)	1700117	1710118	Aldeia Indígena Bacabinha
1721208	Tocantinópolis (TO)	1700118	1710119	Aldeia Indígena Bacuri
1721208	Tocantinópolis (TO)	1700126	1710125	Aldeia Indígena Betania
1721208	Tocantinópolis (TO)	1700127	1710126	Aldeia Indígena Boa Esperança
1721208	Tocantinópolis (TO)	1700131	1710130	Aldeia Indígena Boi Morto
1721208	Tocantinópolis (TO)	1700133	1710132	Aldeia Indígena Bonito
1721208	Tocantinópolis (TO)	1700135	1710134	Aldeia Indígena Brejão
1721208	Tocantinópolis (TO)	1700138	1710135	Aldeia Indígena Brejinho
1721208	Tocantinópolis (TO)	1700154	1710150	Aldeia indígena Encontro das Águas
1721208	Tocantinópolis (TO)	1700156	1710152	Aldeia Indígena Formigão
1721208	Tocantinópolis (TO)	1700185	1710171	Aldeia Indígena Macaúba
1721208	Tocantinópolis (TO)	1700188	1710174	Aldeia Indígena Mariazinha
1721208	Tocantinópolis (TO)	1700200	1710182	Aldeia Indígena Morro Grande
1721208	Tocantinópolis (TO)	1700210	1710192	Aldeia Indígena Piaçava
1721208	Tocantinópolis (TO)	1700211	1710193	Aldeia Indígena Pintada
1721208	Tocantinópolis (TO)	1700213	1710195	Aldeia Indígena Prata
1721208	Tocantinópolis (TO)	1700219	1710199	Aldeia Indígena Represa
1721208	Tocantinópolis (TO)	1700220	1710200	Aldeia Indígena Riachinho
1721208	Tocantinópolis (TO)	1700242	1710216	Aldeia Indígena São José
1721208	Tocantinópolis (TO)	1700251	1710217	Aldeia Indígena Serra Dourada
1721208	Tocantinópolis (TO)	1700277	1710237	Povoado Olho D'Água
1721208	Tocantinópolis (TO)	1700280	1710114	Aldeia Indígena Abacaxi
2100055	Açailândia (MA)	2100859	2110211	Warao
2100600	Amarante do Maranhão (MA)	2100005	2110454	Aldeia Indígena Zutíua
2100600	Amarante do Maranhão (MA)	2100011	2110118	Aldeia Indígena Angico Torto
2100600	Amarante do Maranhão (MA)	2100013	2110225	Aldeia Indígena Juçaral
2100600	Amarante do Maranhão (MA)	2100020	2110344	Aldeia Indígena Governador
2100600	Amarante do Maranhão (MA)	2100028	2110585	Aldeia Indígena Lagoa Comprida
2100600	Amarante do Maranhão (MA)	2100032	2110080	Aldeia Indígena Barreiro
2100600	Amarante do Maranhão (MA)	2100034	2110245	Aldeia Indígena Mucura
2100600	Amarante do Maranhão (MA)	2100040	2110045	Aldeia Indígena Guaruhú
2100600	Amarante do Maranhão (MA)	2100041	2110596	Aldeia Indígena Três Passagens
2100600	Amarante do Maranhão (MA)	2100057	2110004	Aldeia Indígena Bacabal
2100600	Amarante do Maranhão (MA)	2100061	2110440	Aldeia Indígena Chupé
2100600	Amarante do Maranhão (MA)	2100062	2110715	Aldeia Indígena Canudal
2100600	Amarante do Maranhão (MA)	2100063	2110661	Aldeia Indígena Faveira
2100600	Amarante do Maranhão (MA)	2100067	2110471	Aldeia Indígena Maranuwi
2100600	Amarante do Maranhão (MA)	2100068	2110189	Aldeia Indígena Nova Jurema
2100600	Amarante do Maranhão (MA)	2100069	2110337	Aldeia Indígena Nova Jiboia
2100600	Amarante do Maranhão (MA)	2100073	2110296	Aldeia Indígena Nova Viana
2100600	Amarante do Maranhão (MA)	2100076	2110520	Aldeia Indígena Nova Esperança Dois
2100600	Amarante do Maranhão (MA)	2100078	2110601	Aldeia Indígena Novo Funil
2100600	Amarante do Maranhão (MA)	2100109	2110083	Aldeia Indígena Nova Cabeceira
2100600	Amarante do Maranhão (MA)	2100126	2110003	Aldeia Indígena Crioli
2100600	Amarante do Maranhão (MA)	2100140	2110682	Aldeia Indígena Cabeça da Onça
2100600	Amarante do Maranhão (MA)	2100142	2110285	Aldeia Indígena Cajá
2100600	Amarante do Maranhão (MA)	2100147	2110439	Aldeia Indígena Lagoa do Manezim
2100600	Amarante do Maranhão (MA)	2100148	2110365	Aldeia Indígena Araruna
2100600	Amarante do Maranhão (MA)	2100156	2110091	Aldeia Indígena Katitú
2100600	Amarante do Maranhão (MA)	2100159	2110401	Aldeia Indígena Barreiro Um
2100600	Amarante do Maranhão (MA)	2100171	2110026	PA Campo Formoso

Apêndice 1
Localidades indígenas, segundo os Municípios - Brasil - 2022

(continuação)

Município		Localidade Indígena		
Código	Nome	ID	Código	Nome
2100600	Amarante do Maranhão (MA)	2100176	2110309	Aldeia Indígena Kary
2100600	Amarante do Maranhão (MA)	2100187	2110324	Aldeia Indígena Tarumã
2100600	Amarante do Maranhão (MA)	2100195	2110028	Aldeia Indígena Chapadinha
2100600	Amarante do Maranhão (MA)	2100197	2110085	Aldeia Indígena Borges
2100600	Amarante do Maranhão (MA)	2100199	2110339	Aldeia Indígena Buritirana 2
2100600	Amarante do Maranhão (MA)	2100200	2110345	Aldeia Indígena Katú
2100600	Amarante do Maranhão (MA)	2100201	2110445	Aldeia Indígena Buracão
2100600	Amarante do Maranhão (MA)	2100206	2110600	Aldeia Indígena São Luis
2100600	Amarante do Maranhão (MA)	2100224	2110359	Aldeia Indígena Lagoa Quieta
2100600	Amarante do Maranhão (MA)	2100231	2110331	Aldeia Indígena Barro Branco
2100600	Amarante do Maranhão (MA)	2100240	2110348	Aldeia Indígena Santa Rita
2100600	Amarante do Maranhão (MA)	2100244	2110612	Aldeia Indígena Arapari
2100600	Amarante do Maranhão (MA)	2100256	2110411	Aldeia Indígena Limão
2100600	Amarante do Maranhão (MA)	2100257	2110295	Aldeia Indígena Lagoa de Dentro
2100600	Amarante do Maranhão (MA)	2100269	2110476	Aldeia Indígena Raposa
2100600	Amarante do Maranhão (MA)	2100280	2110104	Aldeia Indígena Caju Janeiro
2100600	Amarante do Maranhão (MA)	2100281	2110572	Aldeia Indígena Serra Caída
2100600	Amarante do Maranhão (MA)	2100285	2110282	Aldeia Indígena Jerusalém
2100600	Amarante do Maranhão (MA)	2100299	2110242	Aldeia Indígena São de Deus
2100600	Amarante do Maranhão (MA)	2100300	2110674	Aldeia Indígena Cabaça
2100600	Amarante do Maranhão (MA)	2100303	2110738	Aldeia Indígena Funil
2100600	Amarante do Maranhão (MA)	2100311	2110597	Aldeia Indígena Kaaté
2100600	Amarante do Maranhão (MA)	2100318	2110514	Aldeia Indígena Malaquias
2100600	Amarante do Maranhão (MA)	2100326	2110122	Aldeia Indígena Barriguda
2100600	Amarante do Maranhão (MA)	2100328	2110069	Aldeia Indígena Aramuzu
2100600	Amarante do Maranhão (MA)	2100330	2110240	Aldeia Indígena Verice
2100600	Amarante do Maranhão (MA)	2100332	2110506	Aldeia Indígena Cigana
2100600	Amarante do Maranhão (MA)	2100335	2110243	Aldeia Indígena Ingarana
2100600	Amarante do Maranhão (MA)	2100336	2110009	Aldeia Indígena Bom Jesus-Gavião
2100600	Amarante do Maranhão (MA)	2100338	2110140	Aldeia Indígena Canto Bom
2100600	Amarante do Maranhão (MA)	2100347	2110190	Aldeia Indígena Passagem Grande
2100600	Amarante do Maranhão (MA)	2100351	2110073	Aldeia Indígena Jacú
2100600	Amarante do Maranhão (MA)	2100360	2110581	Aldeia Indígena Vila Feliz
2100600	Amarante do Maranhão (MA)	2100361	2110676	Aldeia Indígena Cafeteira
2100600	Amarante do Maranhão (MA)	2100364	2110206	Aldeia Indígena Beira Rio Zutiua
2100600	Amarante do Maranhão (MA)	2100374	2110346	Aldeia Indígena Nova
2100600	Amarante do Maranhão (MA)	2100379	2110108	Aldeia Indígena Formosa
2100600	Amarante do Maranhão (MA)	2100382	2110589	Aldeia Indígena Judite
2100600	Amarante do Maranhão (MA)	2100386	2110465	Aldeia Indígena Iporangatú
2100600	Amarante do Maranhão (MA)	2100399	2110075	Aldeia Indígena Winame
2100600	Amarante do Maranhão (MA)	2100405	2110316	Aldeia Indígena Mangal Dois
2100600	Amarante do Maranhão (MA)	2100408	2110116	Aldeia Indígena Cumaru
2100600	Amarante do Maranhão (MA)	2100415	2110081	Aldeia Indígena Jabota
2100600	Amarante do Maranhão (MA)	2100421	2110664	Aldeia Indígena Buritirana
2100600	Amarante do Maranhão (MA)	2100422	2110610	Aldeia Indígena Taupuarw
2100600	Amarante do Maranhão (MA)	2100423	2110166	Aldeia Indígena Tiririca Um
2100600	Amarante do Maranhão (MA)	2100427	2110507	Aldeia Indígena Tiririca Dois
2100600	Amarante do Maranhão (MA)	2100430	2110192	Aldeia Indígena Pau Pombo
2100600	Amarante do Maranhão (MA)	2100431	2110474	Aldeia Indígena Serin
2100600	Amarante do Maranhão (MA)	2100439	2110051	Aldeia Indígena Nova Vida
2100600	Amarante do Maranhão (MA)	2100440	2110450	Aldeia Indígena Doze Irmãos

Apêndice 1
Localidades indígenas, segundo os Municípios - Brasil - 2022

(continuação)

Município		Localidade Indígena		
Código	Nome	ID	Código	Nome
2100600	Amarante do Maranhão (MA)	2100442	2110462	Aldeia Indígena Araribóia
2100600	Amarante do Maranhão (MA)	2100446	2110725	Aldeia Indígena Mamão
2100600	Amarante do Maranhão (MA)	2100468	2110689	Aldeia Indígena Bora
2100600	Amarante do Maranhão (MA)	2100476	2110267	Aldeia Indígena Buritizinho
2100600	Amarante do Maranhão (MA)	2100487	2110392	Aldeia Indígena Três Lagoas
2100600	Amarante do Maranhão (MA)	2100495	2110541	Aldeia Indígena Marajá
2100600	Amarante do Maranhão (MA)	2100514	2110312	Aldeia Indígena Beira Rio
2100600	Amarante do Maranhão (MA)	2100519	2110303	Aldeia Indígena Vila Nova
2100600	Amarante do Maranhão (MA)	2100528	2110258	Aldeia Indígena Mangal Um
2100600	Amarante do Maranhão (MA)	2100529	2110477	Aldeia Indígena Cryht Cuu
2100600	Amarante do Maranhão (MA)	2100533	2110098	Aldeia Indígena Firmino
2100600	Amarante do Maranhão (MA)	2100541	2110391	Aldeia Indígena Novo Angico
2100600	Amarante do Maranhão (MA)	2100543	2110168	Aldeia Indígena Bacuri Dois
2100600	Amarante do Maranhão (MA)	2100552	2110308	Aldeia Indígena Agente Tauari
2100600	Amarante do Maranhão (MA)	2100553	2110305	Aldeia Indígena Vila Nova Dois
2100600	Amarante do Maranhão (MA)	2100558	2110673	Aldeia Indígena Jenipapo
2100600	Amarante do Maranhão (MA)	2100562	2110193	Aldeia Indígena Tamui
2100600	Amarante do Maranhão (MA)	2100564	2110111	Aldeia Indígena Brejinho
2100600	Amarante do Maranhão (MA)	2100569	2110461	Aldeia Indígena Cajá - Juçaral
2100600	Amarante do Maranhão (MA)	2100572	2110105	Aldeia Indígena Cajuir
2100600	Amarante do Maranhão (MA)	2100577	2110025	Aldeia Indígena Bezerra
2100600	Amarante do Maranhão (MA)	2100588	2110188	Aldeia Indígena Barro Branco Dois / Ponte Alto
2100600	Amarante do Maranhão (MA)	2100589	2110077	Aldeia Indígena Chapadinha 1
2100600	Amarante do Maranhão (MA)	2100605	2110672	Novo Buriti
2100600	Amarante do Maranhão (MA)	2100609	2110736	Aldeia Indígena Nova Morada
2100600	Amarante do Maranhão (MA)	2100610	2110096	Aldeia Indígena Sol Nascente
2100600	Amarante do Maranhão (MA)	2100615	2110067	Aldeia Indígena Bacurizinho
2100600	Amarante do Maranhão (MA)	2100625	2110721	Aldeia Indígena Livramento
2100600	Amarante do Maranhão (MA)	2100635	2110249	Recanto Bacuri
2100600	Amarante do Maranhão (MA)	2100648	2110164	Vila Necilde
2100600	Amarante do Maranhão (MA)	2100652	2110488	Ka Azu
2100600	Amarante do Maranhão (MA)	2100660	2110677	Aldeia Indígena Tamburi
2100600	Amarante do Maranhão (MA)	2100666	2110381	Aldeia Indígena Novo Zutiwa
2100600	Amarante do Maranhão (MA)	2100671	2110200	Aldeia Indígena Miranda
2100600	Amarante do Maranhão (MA)	2100673	2110281	Aldeia Indígena Alto Brasil
2100600	Amarante do Maranhão (MA)	2100676	2110277	Aldeia Indígena Tres Moradas
2100600	Amarante do Maranhão (MA)	2100679	2110364	Aldeia Indígena Tawary
2100600	Amarante do Maranhão (MA)	2100681	2110042	Aldeia Indígena Cocalino
2100600	Amarante do Maranhão (MA)	2100691	2110298	Aldeia Indígena Nova Galiléia
2100600	Amarante do Maranhão (MA)	2100692	2110184	Aldeia Indígena Almesca
2100600	Amarante do Maranhão (MA)	2100693	2110068	Aldeia Indígena Barro Marelo
2100600	Amarante do Maranhão (MA)	2100696	2110371	Aldeia Indígena Bacuri Um
2100600	Amarante do Maranhão (MA)	2100701	2110720	Aldeia Indígena Ipe
2100600	Amarante do Maranhão (MA)	2100704	2110355	Brejo Grande
2100600	Amarante do Maranhão (MA)	2100706	2110170	Aldeia Indígena Jurua
2100600	Amarante do Maranhão (MA)	2100710	2110530	Cocatu
2100600	Amarante do Maranhão (MA)	2100712	2110208	Aldeia Indígena Guaruvu
2100600	Amarante do Maranhão (MA)	2100720	2110058	Aldeia Indígena Cajueiro
2100600	Amarante do Maranhão (MA)	2100722	2110730	Aldeia Indígena Jacare Y
2100600	Amarante do Maranhão (MA)	2100726	2110491	Aldeia Indígena Canaã
2100600	Amarante do Maranhão (MA)	2100730	2110731	Aldeia Indígena Monte Alegre

Apêndice 1
Localidades indígenas, segundo os Municípios - Brasil - 2022

(continuação)

Município		Localidade Indígena		
Código	Nome	ID	Código	Nome
2100600	Amarante do Maranhão (MA)	2100746	2110019	Aldeia Indígena Santa Clara
2100600	Amarante do Maranhão (MA)	2100748	2110555	Isolados Arariboia
2100600	Amarante do Maranhão (MA)	2100751	2110299	Aldeia Indígena Nova Esperança
2100600	Amarante do Maranhão (MA)	2100752	2110034	Cocalino Dois
2100600	Amarante do Maranhão (MA)	2100753	2110349	Aldeia Indígena Anajá
2100600	Amarante do Maranhão (MA)	2100756	2110119	Aldeia Indígena Nova Marajá
2100600	Amarante do Maranhão (MA)	2100757	2110409	Cumaru Dois
2100600	Amarante do Maranhão (MA)	2100758	2110097	Aldeia Indígena Bacuri Três
2100600	Amarante do Maranhão (MA)	2100759	2110171	Aldeia Indígena Riachinho
2100600	Amarante do Maranhão (MA)	2100763	2110361	Aldeia Indígena Cupim
2100600	Amarante do Maranhão (MA)	2100764	2110194	Aldeia Indígena Rubiacea
2100600	Amarante do Maranhão (MA)	2100773	2110423	Aldeia Indígena Olho d'Água
2100600	Amarante do Maranhão (MA)	2100781	2110532	Aldeia Lagoa Torta
2100600	Amarante do Maranhão (MA)	2100782	2110389	Aldeia Indígena Anta
2100600	Amarante do Maranhão (MA)	2100787	2110438	Aldeia Indígena Água Viva
2100600	Amarante do Maranhão (MA)	2100791	2110516	Aldeia Indígena Bom Jardim
2100873	Araguanã (MA)	2100048	2110342	Aldeia Indígena Maratowirenda
2100873	Araguanã (MA)	2100070	2110310	Aldeia Indígena Zé Gurupi
2100956	Arame (MA)	2100016	2110107	Aldeia Indígena Abraão
2100956	Arame (MA)	2100043	2110263	Aldeia Indígena Vargem Limpa
2100956	Arame (MA)	2100055	2110513	Aldeia Indígena Cururu
2100956	Arame (MA)	2100077	2110505	Aldeia Indígena Bela Vista
2100956	Arame (MA)	2100092	2110463	Aldeia Indígena Jacareí
2100956	Arame (MA)	2100100	2110655	Aldeia Indígena Nova Convivence
2100956	Arame (MA)	2100102	2110396	Aldeia Indígena Toarizinho
2100956	Arame (MA)	2100104	2110579	Aldeia Indígena Inajá
2100956	Arame (MA)	2100108	2110662	Aldeia Indígena Lagoa Vermelha
2100956	Arame (MA)	2100112	2110383	Aldeia Indígena Capim Queimado
2100956	Arame (MA)	2100120	2110575	Aldeia Indígena Água Branca
2100956	Arame (MA)	2100125	2110320	Aldeia Indígena Iarazu
2100956	Arame (MA)	2100127	2110291	Aldeia Indígena Crioli
2100956	Arame (MA)	2100132	2110498	Aldeia Indígena Nova Zutíua
2100956	Arame (MA)	2100139	2110217	Aldeia Indígena Vila Tarrafa
2100956	Arame (MA)	2100143	2110086	Aldeia Indígena Abraão Dois
2100956	Arame (MA)	2100155	2110414	Aldeia Indígena Alagoinha
2100956	Arame (MA)	2100161	2110654	Aldeia Indígena Boa Esperança
2100956	Arame (MA)	2100162	2110087	Aldeia Indígena Buritizal
2100956	Arame (MA)	2100178	2110246	Aldeia Indígena Barreirinha
2100956	Arame (MA)	2100179	2110126	Aldeia Indígena Zé Leal Um
2100956	Arame (MA)	2100184	2110412	Aldeia Indígena Vila Patizal
2100956	Arame (MA)	2100185	2110470	Aldeia Indígena São José
2100956	Arame (MA)	2100190	2110174	Aldeia Indígena Tucumã
2100956	Arame (MA)	2100196	2110686	Aldeia Indígena Zé Leal Dois
2100956	Arame (MA)	2100202	2110711	Aldeia Indígena Cana Brava
2100956	Arame (MA)	2100204	2110588	Aldeia Indígena Ipiranga
2100956	Arame (MA)	2100227	2110665	Aldeia Indígena Aldeia da Ponte
2100956	Arame (MA)	2100228	2110701	Aldeia Indígena Estirão Um
2100956	Arame (MA)	2100241	2110294	Aldeia Indígena Papa Mel Dois
2100956	Arame (MA)	2100246	2110432	Aldeia Indígena Tarrafa
2100956	Arame (MA)	2100248	2110368	Aldeia Indígena Vargem Grande
2100956	Arame (MA)	2100252	2110382	Aldeia Indígena Mangueira Dois

Apêndice 1
Localidades indígenas, segundo os Municípios - Brasil - 2022

(continuação)

Município		Localidade Indígena		
Código	Nome	ID	Código	Nome
2100956	Arame (MA)	2100255	2110049	Aldeia Indígena Sucuruiu
2100956	Arame (MA)	2100273	2110262	Aldeia Indígena Nova Providência
2100956	Arame (MA)	2100288	2110149	Aldeia Indígena Bacuri
2100956	Arame (MA)	2100294	2110224	Aldeia Indígena Estirão Dois
2100956	Arame (MA)	2100319	2110510	Aldeia Indígena Formiga
2100956	Arame (MA)	2100322	2110533	Aldeia Indígena Alto Mirim
2100956	Arame (MA)	2100346	2110410	Aldeia Indígena Jabutí
2100956	Arame (MA)	2100348	2110092	Aldeia Indígena Preguiça Queimada
2100956	Arame (MA)	2100368	2110472	Aldeia Indígena Macaúba Dois
2100956	Arame (MA)	2100376	2110741	Aldeia Indígena Piquizeiro
2100956	Arame (MA)	2100388	2110608	Aldeia Indígena Mangueira Um
2100956	Arame (MA)	2100393	2110264	Aldeia Indígena Papa Mel
2100956	Arame (MA)	2100396	2110425	Aldeia Indígena Beira Rio
2100956	Arame (MA)	2100413	2110535	Aldeia Indígena Santo Antônio
2100956	Arame (MA)	2100432	2110671	Aldeia Indígena Lagoa Cocalinho
2100956	Arame (MA)	2100437	2110698	Aldeia Indígena João Avelino
2100956	Arame (MA)	2100456	2110158	Aldeia Indígena Cajueiro
2100956	Arame (MA)	2100459	2110328	Aldeia Indígena Cocalinho
2100956	Arame (MA)	2100469	2110527	Aldeia Indígena Nova Piçarreira
2100956	Arame (MA)	2100504	2110697	Aldeia Indígena Zutíua
2100956	Arame (MA)	2100507	2110526	Aldeia Indígena Macaúba
2100956	Arame (MA)	2100525	2110503	Aldeia Indígena Inara Betel
2100956	Arame (MA)	2100594	2110201	Aldeia Indígena Suapara
2100956	Arame (MA)	2100598	2110110	Aldeia Indígena Vilarins
2100956	Arame (MA)	2100601	2110663	Aldeia Indígena Tamburizinho
2100956	Arame (MA)	2100613	2110141	Aldeia Indígena Taboquinha
2100956	Arame (MA)	2100614	2110627	Pe da Serra
2100956	Arame (MA)	2100651	2110517	Aldeia Indígena Serrinha
2100956	Arame (MA)	2100682	2110646	Aldeia Indígena Cafarnaum
2100956	Arame (MA)	2100688	2110486	Papamel - Zutia
2100956	Arame (MA)	2100690	2110716	Aldeia Indígena Nova Fortaleza
2100956	Arame (MA)	2100702	2110376	Baixão do Cacau
2100956	Arame (MA)	2100776	2110011	Aldeia Indígena São Romão
2100956	Arame (MA)	2100793	2110043	Aldeia Indígena Divisa
2100956	Arame (MA)	2100809	2110706	Aldeia Indígena Betel
2101608	Barra do Corda (MA)	2100009	2110334	Aldeia Indígena Colônia
2101608	Barra do Corda (MA)	2100014	2110131	Aldeia Indígena Santa Rosa
2101608	Barra do Corda (MA)	2100015	2110453	Aldeia Indígena Três Irmãos
2101608	Barra do Corda (MA)	2100060	2110709	Aldeia Indígena Beira Rio
2101608	Barra do Corda (MA)	2100072	2110101	Aldeia Indígena Jatobá
2101608	Barra do Corda (MA)	2100075	2110165	Aldeia Indígena Sapucaia do Mearim
2101608	Barra do Corda (MA)	2100098	2110252	Aldeia Indígena Tamburí Um
2101608	Barra do Corda (MA)	2100105	2110150	Aldeia Indígena Mainumy
2101608	Barra do Corda (MA)	2100114	2110321	Aldeia Indígena Remanso
2101608	Barra do Corda (MA)	2100116	2110229	Aldeia Indígena Mangueira
2101608	Barra do Corda (MA)	2100119	2110705	Aldeia Indígena Pedrinhas
2101608	Barra do Corda (MA)	2100144	2110030	Aldeia Indígena Kwahary
2101608	Barra do Corda (MA)	2100145	2110712	Aldeia Indígena Novo Paraíso
2101608	Barra do Corda (MA)	2100152	2110511	Aldeia Indígena Yhao
2101608	Barra do Corda (MA)	2100154	2110710	Aldeia Indígena Turywete Haw
2101608	Barra do Corda (MA)	2100169	2110048	Aldeia Indígena Zahy

Apêndice 1
Localidades indígenas, segundo os Municípios - Brasil - 2022

(continuação)

Município		Localidade Indígena		
Código	Nome	ID	Código	Nome
2101608	Barra do Corda (MA)	2100181	2110576	Aldeia Indígena Rodeador
2101608	Barra do Corda (MA)	2100183	2110113	Aldeia Indígena Cachoeira
2101608	Barra do Corda (MA)	2100189	2110332	Aldeia Indígena Sardinha Velha
2101608	Barra do Corda (MA)	2100198	2110427	Aldeia Indígena Pé de Galinha
2101608	Barra do Corda (MA)	2100203	2110519	Aldeia Indígena Talhada
2101608	Barra do Corda (MA)	2100207	2110447	Aldeia Indígena Pedro Kawan
2101608	Barra do Corda (MA)	2100208	2110750	Aldeia Indígena Canoeiro
2101608	Barra do Corda (MA)	2100213	2110023	Aldeia Indígena Emanuelle
2101608	Barra do Corda (MA)	2100215	2110022	Aldeia Indígena Nova Aliança da Região do Mearim
2101608	Barra do Corda (MA)	2100216	2110582	Aldeia Indígena Juriti
2101608	Barra do Corda (MA)	2100217	2110617	Aldeia Indígena Elizete
2101608	Barra do Corda (MA)	2100223	2110181	Aldeia Indígena Takurai
2101608	Barra do Corda (MA)	2100237	2110207	Aldeia Indígena Miliano Rodrigues
2101608	Barra do Corda (MA)	2100254	2110103	Aldeia Indígena Manancial
2101608	Barra do Corda (MA)	2100258	2110274	Aldeia Indígena Pantanal
2101608	Barra do Corda (MA)	2100270	2110406	Aldeia Indígena Cajueiro do Rio Corda
2101608	Barra do Corda (MA)	2100274	2110273	Aldeia Indígena Haka Piahu
2101608	Barra do Corda (MA)	2100290	2110338	Aldeia Indígena Jenipapo
2101608	Barra do Corda (MA)	2100291	2110495	Aldeia Indígena Fazendinha
2101608	Barra do Corda (MA)	2100296	2110084	Aldeia Indígena Nova Belém Dois
2101608	Barra do Corda (MA)	2100310	2110650	Aldeia Indígena Mayra
2101608	Barra do Corda (MA)	2100321	2110244	Aldeia Indígena Baixão do Peixe Dois
2101608	Barra do Corda (MA)	2100323	2110076	Aldeia Indígena Planalto
2101608	Barra do Corda (MA)	2100325	2110270	Aldeia Indígena Maranata do Rio Corda
2101608	Barra do Corda (MA)	2100342	2110063	Aldeia Indígena Patizal
2101608	Barra do Corda (MA)	2100344	2110093	Aldeia Indígena Artur Ribeiro
2101608	Barra do Corda (MA)	2100357	2110659	Aldeia Indígena Nova Copaíba
2101608	Barra do Corda (MA)	2100363	2110587	Aldeia Indígena Boa Sorte
2101608	Barra do Corda (MA)	2100369	2110290	Aldeia Indígena Cumaru
2101608	Barra do Corda (MA)	2100373	2110276	Aldeia Indígena Arroz
2101608	Barra do Corda (MA)	2100375	2110202	Aldeia Indígena Caneleiro
2101608	Barra do Corda (MA)	2100380	2110038	Aldeia Indígena Boa Vista do Mearin
2101608	Barra do Corda (MA)	2100390	2110568	Aldeia Indígena Vida Nova
2101608	Barra do Corda (MA)	2100394	2110633	Aldeia Indígena Estrela
2101608	Barra do Corda (MA)	2100395	2110090	Aldeia Indígena Taiwa
2101608	Barra do Corda (MA)	2100400	2110670	Aldeia Indígena Mukaza
2101608	Barra do Corda (MA)	2100409	2110151	Aldeia Indígena Uruaçú
2101608	Barra do Corda (MA)	2100411	2110327	Aldeia Indígena Inazar
2101608	Barra do Corda (MA)	2100412	2110403	Aldeia Indígena Celina
2101608	Barra do Corda (MA)	2100424	2110669	Aldeia Indígena Macaúba
2101608	Barra do Corda (MA)	2100429	2110259	Aldeia Indígena Tawmirin
2101608	Barra do Corda (MA)	2100434	2110429	Aldeia Indígena Flor
2101608	Barra do Corda (MA)	2100436	2110737	Aldeia Indígena Anastacio
2101608	Barra do Corda (MA)	2100438	2110547	Aldeia Indígena Rio Corda
2101608	Barra do Corda (MA)	2100441	2110594	Aldeia Indígena Pablo Pietro
2101608	Barra do Corda (MA)	2100443	2110380	Aldeia Indígena Canafístula do Valdir
2101608	Barra do Corda (MA)	2100450	2110623	Aldeia Indígena Rodeador Dois
2101608	Barra do Corda (MA)	2100451	2110746	Aldeia Indígena Formosa
2101608	Barra do Corda (MA)	2100454	2110625	Aldeia Indígena Jatobázinho
2101608	Barra do Corda (MA)	2100460	2110254	Aldeia Indígena Sardinha
2101608	Barra do Corda (MA)	2100471	2110360	Aldeia Indígena Caxias

Apêndice 1
Localidades indígenas, segundo os Municípios - Brasil - 2022

(continuação)

Município		Localidade Indígena		
Código	Nome	ID	Código	Nome
2101608	Barra do Corda (MA)	2100478	2110524	Aldeia Indígena Tawewa
2101608	Barra do Corda (MA)	2100479	2110293	Aldeia Indígena Sardinha Nova
2101608	Barra do Corda (MA)	2100486	2110407	Aldeia Indígena Lagoa Grande
2101608	Barra do Corda (MA)	2100500	2110173	Aldeia Indígena João Pereira
2101608	Barra do Corda (MA)	2100501	2110358	Aldeia Indígena Jacú
2101608	Barra do Corda (MA)	2100502	2110095	Aldeia Indígena Juçaral
2101608	Barra do Corda (MA)	2100503	2110375	Aldeia Indígena Itahu
2101608	Barra do Corda (MA)	2100506	2110468	Aldeia Indígena Travessia Um
2101608	Barra do Corda (MA)	2100509	2110134	Aldeia Indígena Zahy Mearim
2101608	Barra do Corda (MA)	2100513	2110616	Aldeia Indígena Keliane
2101608	Barra do Corda (MA)	2100515	2110235	Aldeia Indígena Lagoa Grande Dois
2101608	Barra do Corda (MA)	2100516	2110523	Aldeia Indígena Capim
2101608	Barra do Corda (MA)	2100518	2110260	Aldeia Indígena Ywate
2101608	Barra do Corda (MA)	2100532	2110007	Aldeia Indígena Cachoeira do Meio
2101608	Barra do Corda (MA)	2100535	2110121	Aldeia Indígena Pyahu
2101608	Barra do Corda (MA)	2100550	2110275	Aldeia Indígena Mireli Pompeu
2101608	Barra do Corda (MA)	2100557	2110268	Aldeia Indígena Oriente
2101608	Barra do Corda (MA)	2100570	2110540	Aldeia Indígena Tainá
2101608	Barra do Corda (MA)	2100573	2110515	Aldeia Indígena Cajueiro do Mearin
2101608	Barra do Corda (MA)	2100575	2110564	Aldeia Indígena Jitirana
2101608	Barra do Corda (MA)	2100582	2110120	Aldeia Indígena Travessia Dois
2101608	Barra do Corda (MA)	2100585	2110473	Aldeia Indígena Eucalipto
2101608	Barra do Corda (MA)	2100586	2110112	Aldeia Indígena Marechico
2101608	Barra do Corda (MA)	2100602	2110578	Picarra Dois
2101608	Barra do Corda (MA)	2100611	2110156	Aldeia Indígena Aroeira do Rio Corda
2101608	Barra do Corda (MA)	2100616	2110001	Aldeia Indígena Crlis Augusto
2101608	Barra do Corda (MA)	2100618	2110304	Aldeia Indígena Yonar
2101608	Barra do Corda (MA)	2100623	2110061	Aldeia Indígena Canavial
2101608	Barra do Corda (MA)	2100627	2110236	Aldeia Indígena Cachoeirinha
2101608	Barra do Corda (MA)	2100631	2110604	Micaela
2101608	Barra do Corda (MA)	2100634	2110598	Raposo do Sol
2101608	Barra do Corda (MA)	2100640	2110352	Aldeia Indígena Jitirana Dois
2101608	Barra do Corda (MA)	2100643	2110161	Aldeia Indígena Vila Nova Rio Corda Dois
2101608	Barra do Corda (MA)	2100644	2110289	Aldeia Indígena Recanto
2101608	Barra do Corda (MA)	2100649	2110366	Aldeia Indígena Nuzar
2101608	Barra do Corda (MA)	2100656	2110718	Aldeia Indígena Brejinho
2101608	Barra do Corda (MA)	2100661	2110586	Aldeia Indígena Cruzeiro
2101608	Barra do Corda (MA)	2100662	2110196	Aldeia Indígena Centro do Floreano Rosa Guajajara
2101608	Barra do Corda (MA)	2100664	2110413	Aldeia Indígena Bacuri do Rio Corda
2101608	Barra do Corda (MA)	2100668	2110072	Aldeia Indígena Abraão
2101608	Barra do Corda (MA)	2100674	2110583	Iraelda
2101608	Barra do Corda (MA)	2100675	2110279	Aldeia Indígena Tucuma Mearim
2101608	Barra do Corda (MA)	2100678	2110319	Aldeia Indígena Eliene
2101608	Barra do Corda (MA)	2100683	2110630	Aldeia Indígena Viana
2101608	Barra do Corda (MA)	2100686	2110265	Aldeia Indígena Planicie
2101608	Barra do Corda (MA)	2100687	2110369	Aldeia Indígena Terra Boa
2101608	Barra do Corda (MA)	2100697	2110343	Povoado Novo Oriente / Aldeia Indígena Titiu
2101608	Barra do Corda (MA)	2100703	2110398	Aldeia Indígena Geremias
2101608	Barra do Corda (MA)	2100709	2110148	Aldeia Indígena Kall
2101608	Barra do Corda (MA)	2100713	2110145	Aldeia Indígena Ma A Putyr
2101608	Barra do Corda (MA)	2100714	2110347	Karine

Apêndice 1
Localidades indígenas, segundo os Municípios - Brasil - 2022

(continuação)

Município		Localidade Indígena		
Código	Nome	ID	Código	Nome
2101608	Barra do Corda (MA)	2100716	2110649	Aldeia Indígena Crauna
2101608	Barra do Corda (MA)	2100719	2110008	Aldeia Indígena Irical Mearim
2101608	Barra do Corda (MA)	2100725	2110205	Vila Dois Rios
2101608	Barra do Corda (MA)	2100727	2110390	Baixão das Panelas
2101608	Barra do Corda (MA)	2100728	2110300	Aldeia Indígena Mundial
2101608	Barra do Corda (MA)	2100729	2110216	Aldeia Indígena Lerinha
2101608	Barra do Corda (MA)	2100739	2110638	Aldeia Indígena Krenyê São Francisco
2101608	Barra do Corda (MA)	2100742	2110114	Aldeia Indígena Myrytia
2101608	Barra do Corda (MA)	2100744	2110492	Aldeia Indígena Irical
2101608	Barra do Corda (MA)	2100749	2110657	Aldeia Indígena Fênix
2101608	Barra do Corda (MA)	2100755	2110695	Aldeia Indígena Sapuã do Rio Corda
2101608	Barra do Corda (MA)	2100766	2110144	Aldeia Indígena Tamarindo Dois
2101608	Barra do Corda (MA)	2100774	2110257	Aldeia Indígena Baixão do Peixe
2101608	Barra do Corda (MA)	2100775	2110400	Aldeia Indígena Sapuã do Rio Corda Um
2101608	Barra do Corda (MA)	2100784	2110394	Aldeia Indígena Taboca Nova
2102002	Bom Jardim (MA)	2100007	2110458	Aldeia Indígena Januária
2102002	Bom Jardim (MA)	2100019	2110749	Aldeia Indígena Maçaranduba
2102002	Bom Jardim (MA)	2100026	2110074	Aldeia Indígena Tabocal
2102002	Bom Jardim (MA)	2100029	2110528	Aldeia Indígena Awá
2102002	Bom Jardim (MA)	2100050	2110496	Aldeia Indígena Areião
2102002	Bom Jardim (MA)	2100091	2110574	Aldeia Indígena Tiracambu
2102002	Bom Jardim (MA)	2100111	2110667	Aldeia Indígena Novo Planeta
2102002	Bom Jardim (MA)	2100115	2110641	Aldeia Indígena Piçarra Preta
2102002	Bom Jardim (MA)	2100194	2110609	Aldeia Indígena Cachoeira
2102002	Bom Jardim (MA)	2100265	2110717	Aldeia Indígena Alto do Angelim
2102002	Bom Jardim (MA)	2100448	2110559	Aldeia Indígena Nova
2102002	Bom Jardim (MA)	2100484	2110478	Aldeia Indígena Água Branca
2102002	Bom Jardim (MA)	2100488	2110016	Aldeia Indígena Areinha
2102002	Bom Jardim (MA)	2100537	2110057	Aldeia Indígena Macaúba
2102002	Bom Jardim (MA)	2100667	2110444	Aldeia Indígena Pijuriti
2102002	Bom Jardim (MA)	2100794	2110386	Isolados dos Igarapés Presídio e Juriti
2102036	Bom Jesus das Selvas (MA)	2100052	2110426	Aldeia Indígena Jenipapo dos Ribeiros
2102036	Bom Jesus das Selvas (MA)	2100080	2110060	Aldeia Indígena Kary
2102036	Bom Jesus das Selvas (MA)	2100492	2110562	Aldeia Indígena Angelim
2102325	Buriticupu (MA)	2100103	2110618	Aldeia Indígena Lago Branco
2103000	Caxias (MA)	2100699	2110556	Retiro
2103158	Centro do Guilherme (MA)	2100006	2110681	Aldeia Indígena Axingurendá
2103158	Centro do Guilherme (MA)	2100018	2110408	Aldeia Indígena Cearazinho
2103158	Centro do Guilherme (MA)	2100046	2110632	Aldeia Indígena Maracacumé
2103158	Centro do Guilherme (MA)	2100094	2110521	Aldeia Indígena Araro
2103158	Centro do Guilherme (MA)	2100138	2110314	Aldeia Indígena Ywaya Hu Renda
2103158	Centro do Guilherme (MA)	2100151	2110504	Aldeia Indígena Imbaúba
2103158	Centro do Guilherme (MA)	2100406	2110099	Aldeia Indígena Acairenda
2103174	Centro Novo do Maranhão (MA)	2100044	2110056	Aldeia Indígena Paracuirená
2103174	Centro Novo do Maranhão (MA)	2100054	2110222	Aldeia Indígena Xyepihurená
2103174	Centro Novo do Maranhão (MA)	2100230	2110448	Aldeia Indígena Sítio Novo
2103174	Centro Novo do Maranhão (MA)	2100233	2110548	Aldeia Indígena Inajatyrenda
2103174	Centro Novo do Maranhão (MA)	2100247	2110690	Aldeia Indígena Gurupiwna
2103174	Centro Novo do Maranhão (MA)	2100583	2110185	Aldeia Indígena Araçatiwa
2103174	Centro Novo do Maranhão (MA)	2100741	2110531	Isolados do Igarapé Mão de Onça
2104057	Estreito (MA)	2100715	2110537	Cajueiro

Apêndice 1
Localidades indígenas, segundo os Municípios - Brasil - 2022

(continuação)

Município		Localidade Indígena		
Código	Nome	ID	Código	Nome
2104057	Estreito (MA)	2100724	2110666	Assentamento Vão de Dentro
2104081	Fernando Falcão (MA)	2100001	2110593	Aldeia Indígena Escalvado
2104081	Fernando Falcão (MA)	2100003	2110379	Aldeia Indígena Porquinhos
2104081	Fernando Falcão (MA)	2100035	2110508	Comunidade Indígena Aldeia Velha
2104081	Fernando Falcão (MA)	2100277	2110643	Aldeia Indígena São José
2104081	Fernando Falcão (MA)	2100293	2110557	Aldeia Indígena Buriti
2104081	Fernando Falcão (MA)	2100384	2110301	Aldeia Indígena Estaleiro
2104081	Fernando Falcão (MA)	2100497	2110064	Povoado Porteira
2104081	Fernando Falcão (MA)	2100523	2110177	Aldeia Indígena Dois Riachos
2104081	Fernando Falcão (MA)	2100633	2110031	São Jose
2104081	Fernando Falcão (MA)	2100663	2110253	Aldeia Indígena Escavado
2104081	Fernando Falcão (MA)	2100733	2110340	Sítio dos Arrudas
2104081	Fernando Falcão (MA)	2100743	2110018	Aldeia Indígena Carlos Augusto
2104081	Fernando Falcão (MA)	2100772	2110481	Aldeia Indígena Bacabal
2104800	Grajaú (MA)	2100004	2110647	Aldeia Indígena Bacurizinho
2104800	Grajaú (MA)	2100023	2110416	Aldeia Indígena Ipu
2104800	Grajaú (MA)	2100024	2110642	Aldeia Indígena Pedro Lopes
2104800	Grajaú (MA)	2100033	2110335	Aldeia Indígena Taboca
2104800	Grajaú (MA)	2100037	2110744	Aldeia Indígena Poco Velho
2104800	Grajaú (MA)	2100038	2110326	Aldeia Indígena Ponta d'Água
2104800	Grajaú (MA)	2100045	2110012	Aldeia Indígena Bananal
2104800	Grajaú (MA)	2100056	2110420	Aldeia Indígena Papagaio
2104800	Grajaú (MA)	2100081	2110443	Aldeia Indígena São Pedro
2104800	Grajaú (MA)	2100096	2110421	Aldeia Indígena Itayhaw
2104800	Grajaú (MA)	2100099	2110480	Aldeia Indígena José Lopes
2104800	Grajaú (MA)	2100101	2110696	Aldeia Indígena Cocal Grande
2104800	Grajaú (MA)	2100107	2110362	Aldeia Indígena Buritirana
2104800	Grajaú (MA)	2100118	2110606	Aldeia Indígena Nova
2104800	Grajaú (MA)	2100123	2110315	Aldeia Indígena Nova Mangueira
2104800	Grajaú (MA)	2100124	2110651	Aldeia Indígena Tamarindo
2104800	Grajaú (MA)	2100129	2110233	Aldeia Indígena Arymy
2104800	Grajaú (MA)	2100135	2110734	Aldeia Indígena Cajazeira
2104800	Grajaú (MA)	2100137	2110422	Aldeia Indígena Taymy
2104800	Grajaú (MA)	2100146	2110341	Aldeia Indígena Santa Rita
2104800	Grajaú (MA)	2100157	2110172	Aldeia Indígena Itapew
2104800	Grajaú (MA)	2100158	2110687	Aldeia Indígena São José
2104800	Grajaú (MA)	2100163	2110218	Aldeia Indígena Terra Nova
2104800	Grajaú (MA)	2100177	2110323	Aldeia Indígena Santa
2104800	Grajaú (MA)	2100192	2110374	Aldeia Indígena Pau Darco
2104800	Grajaú (MA)	2100205	2110178	Aldeia Indígena São Domingos
2104800	Grajaú (MA)	2100218	2110283	Aldeia Indígena Cacique Soldino
2104800	Grajaú (MA)	2100234	2110272	Aldeia Indígena Apertado
2104800	Grajaú (MA)	2100235	2110658	Aldeia Indígena Mangueira
2104800	Grajaú (MA)	2100253	2110543	Aldeia Indígena Cajueirinho
2104800	Grajaú (MA)	2100260	2110041	Aldeia Indígena Angico Branco
2104800	Grajaú (MA)	2100262	2110311	Aldeia Indígena Cateté
2104800	Grajaú (MA)	2100263	2110747	Aldeia Indígena Planície
2104800	Grajaú (MA)	2100264	2110136	Aldeia Indígena Três Irmãos
2104800	Grajaú (MA)	2100267	2110203	Aldeia Indígena Chapadinha
2104800	Grajaú (MA)	2100279	2110088	Aldeia Indígena Riachinho
2104800	Grajaú (MA)	2100292	2110621	Aldeia Indígena Apolinário

Apêndice 1
Localidades indígenas, segundo os Municípios - Brasil - 2022

(continuação)

Município		Localidade Indígena		
Código	Nome	ID	Código	Nome
2104800	Grajaú (MA)	2100297	2110124	Aldeia Indígena Lagoa da Pedra
2104800	Grajaú (MA)	2100298	2110545	Aldeia Indígena Chapadinha II
2104800	Grajaú (MA)	2100306	2110351	Aldeia Indígena Ararete
2104800	Grajaú (MA)	2100307	2110040	Aldeia Indígena José Henrique
2104800	Grajaú (MA)	2100313	2110713	Aldeia Indígena Brejão
2104800	Grajaú (MA)	2100314	2110078	Aldeia Indígena Ribeirinho
2104800	Grajaú (MA)	2100315	2110680	Aldeia Indígena Lagoa Comprida
2104800	Grajaú (MA)	2100316	2110637	Aldeia Indígena São Dorico
2104800	Grajaú (MA)	2100317	2110261	Aldeia Indígena Picarreira
2104800	Grajaú (MA)	2100350	2110230	Aldeia Indígena Tiryw
2104800	Grajaú (MA)	2100355	2110024	Aldeia Indígena Sol Nascente
2104800	Grajaú (MA)	2100362	2110489	Aldeia Indígena Buritizal
2104800	Grajaú (MA)	2100371	2110221	Aldeia Indígena Nova Aliança
2104800	Grajaú (MA)	2100383	2110434	Aldeia Indígena do Meio
2104800	Grajaú (MA)	2100398	2110466	Aldeia Indígena Mirim
2104800	Grajaú (MA)	2100401	2110020	Aldeia Indígena Cabeça de Boi
2104800	Grajaú (MA)	2100407	2110032	Aldeia Indígena Caboclo
2104800	Grajaú (MA)	2100416	2110015	Aldeia Indígena Patinzal
2104800	Grajaú (MA)	2100425	2110278	Aldeia Indígena Yratu
2104800	Grajaú (MA)	2100426	2110724	Aldeia Indígena Talhado
2104800	Grajaú (MA)	2100428	2110377	Aldeia Indígena Rosalinda
2104800	Grajaú (MA)	2100444	2110699	Aldeia Indígena Ka A Pora
2104800	Grajaú (MA)	2100452	2110005	Aldeia Nova Joziel
2104800	Grajaú (MA)	2100463	2110538	Aldeia Indígena Romã
2104800	Grajaú (MA)	2100467	2110176	Aldeia Indígena Cocalinho
2104800	Grajaú (MA)	2100473	2110534	Aldeia Indígena Coquinho 2 Itaipava
2104800	Grajaú (MA)	2100477	2110457	Aldeia Indígena Macaúba-Ipu
2104800	Grajaú (MA)	2100482	2110487	Aldeia Indígena Guapymirim
2104800	Grajaú (MA)	2100485	2110536	Aldeia Indígena Sapucaia
2104800	Grajaú (MA)	2100494	2110563	Aldeia Indígena Renan
2104800	Grajaú (MA)	2100498	2110570	Aldeia Indígena Aeroporto
2104800	Grajaú (MA)	2100524	2110128	Aldeia Indígena Marcolino
2104800	Grajaú (MA)	2100527	2110735	Aldeia Indígena Marapate
2104800	Grajaú (MA)	2100534	2110214	Aldeia Indígena Tukumay
2104800	Grajaú (MA)	2100539	2110089	Aldeia Indígena Caju
2104800	Grajaú (MA)	2100542	2110603	Aldeia Indígena Terra Nossa
2104800	Grajaú (MA)	2100545	2110238	Aldeia Indígena Wiraxing
2104800	Grajaú (MA)	2100551	2110033	Aldeia Indígena Nova Lima
2104800	Grajaú (MA)	2100556	2110232	Aldeia Indígena Tiririca
2104800	Grajaú (MA)	2100563	2110512	Aldeia Indígena Capinzal
2104800	Grajaú (MA)	2100574	2110271	Aldeia Indígena Boa Vista
2104800	Grajaú (MA)	2100578	2110132	Aldeia Indígena Mirindiba
2104800	Grajaú (MA)	2100590	2110430	Aldeia Indígena Piaçaba do Mearim
2104800	Grajaú (MA)	2100600	2110135	Aldeia Indígena Santa Maria
2104800	Grajaú (MA)	2100607	2110133	Bebedouro
2104800	Grajaú (MA)	2100612	2110595	Aldeia Indígena Planaltina
2104800	Grajaú (MA)	2100619	2110544	Aldeia Indígena São José do Ipu
2104800	Grajaú (MA)	2100622	2110464	Aldeia Indígena Ipauna
2104800	Grajaú (MA)	2100624	2110405	Aldeia Indígena Sapucainha
2104800	Grajaú (MA)	2100630	2110397	Aldeia Indígena Cajueiro
2104800	Grajaú (MA)	2100632	2110307	Montes Altos

Apêndice 1
Localidades indígenas, segundo os Municípios - Brasil - 2022

(continuação)

Município		Localidade Indígena		
Código	Nome	ID	Código	Nome
2104800	Grajaú (MA)	2100637	2110684	Aldeia Indígena Sete Irmão
2104800	Grajaú (MA)	2100638	2110287	Aldeia Indígena Taboquinho
2104800	Grajaú (MA)	2100639	2110635	Aldeia Indígena São Pedro Dos Cacetes
2104800	Grajaú (MA)	2100641	2110467	Comunidade Indígena Morro Branco
2104800	Grajaú (MA)	2100642	2110622	Aldeia Indígena Cachoeirinha
2104800	Grajaú (MA)	2100646	2110703	Aldeia Indígena Três Pedras
2104800	Grajaú (MA)	2100647	2110553	Aldeia Velha
2104800	Grajaú (MA)	2100654	2110226	Aldeia Indígena Marize
2104800	Grajaú (MA)	2100655	2110652	Aldeia Indígena Pedra Grande / Bacurizinho
2104800	Grajaú (MA)	2100657	2110675	Aldeia Indígena Piçarra Vermelha
2104800	Grajaú (MA)	2100659	2110732	Tamuz Crescencio
2104800	Grajaú (MA)	2100665	2110437	Aldeia Indígena Lagoinha
2104800	Grajaú (MA)	2100670	2110554	Aldeia Indígena Gameleira
2104800	Grajaú (MA)	2100680	2110248	Aldeia Indígena Cabeceira
2104800	Grajaú (MA)	2100685	2110428	Aldeia Indígena Cacique Silverio
2104800	Grajaú (MA)	2100694	2110584	Aldeia Indígena Laranjeira
2104800	Grajaú (MA)	2100695	2110052	Aldeia Indígena Wira Y
2104800	Grajaú (MA)	2100707	2110209	Aldeia Indígena Terra Boa
2104800	Grajaú (MA)	2100731	2110740	Dois Corações
2104800	Grajaú (MA)	2100732	2110501	Aldeia Indígena Ipauna do Jacare
2104800	Grajaú (MA)	2100737	2110648	Aldeia Indígena Sabonete do Leão
2104800	Grajaú (MA)	2100738	2110565	Aldeia Indígena Itaquatiara
2104800	Grajaú (MA)	2100745	2110147	Aldeia Indígena Canto do Rio
2104800	Grajaú (MA)	2100761	2110419	Aldeia Indígena Pirazu
2104800	Grajaú (MA)	2100768	2110191	Aldeia Indígena Sabonete
2104800	Grajaú (MA)	2100771	2110094	Aldeia Indígena Karape
2104800	Grajaú (MA)	2100778	2110607	Aldeia Indígena Patizal
2104800	Grajaú (MA)	2100780	2110591	Aldeia Indígena Susuapara
2104800	Grajaú (MA)	2100783	2110707	Aldeia Indígena Sitio
2104800	Grajaú (MA)	2100795	2110482	Aldeia Indígena Pedra Jacaré
2104800	Grajaú (MA)	2100796	2110053	Ziapyr
2104800	Grajaú (MA)	2100801	2110317	Aldeia Indígena Buritiznho
2104800	Grajaú (MA)	2100802	2110372	Aldeia Indígena Buritizinho
2104800	Grajaú (MA)	2100803	2110336	Aldeia Indígena Bela Vista
2104800	Grajaú (MA)	2100804	2110199	Aldeia Indígena Kumarú
2104800	Grajaú (MA)	2100805	2110234	Aldeia Indígena Formigueiro
2104800	Grajaú (MA)	2100806	2110417	Aldeia Indígena Branca
2104800	Grajaú (MA)	2100808	2110499	Aldeia Indígena Esperança
2104800	Grajaú (MA)	2100810	2110029	Aldeia Indígena Japão
2104800	Grajaú (MA)	2100812	2110021	Aldeia Indígena Cajuí
2104800	Grajaú (MA)	2100813	2110631	Aldeia Indígena Porto da Chapada
2104800	Grajaú (MA)	2100814	2110384	Aldeia Indígena Areinha
2104800	Grajaú (MA)	2100817	2110106	Aldeia Indígena Picarra
2104800	Grajaú (MA)	2100820	2110204	Aldeia Indígena Bonita
2104800	Grajaú (MA)	2100821	2110620	Aldeia Indígena Nova Caja
2104800	Grajaú (MA)	2100823	2110250	Aldeia Indígena Piaçaba
2104800	Grajaú (MA)	2100837	2110047	Aldeia Indígena Kraza O
2104800	Grajaú (MA)	2100839	2110154	Aldeia Indígena Macaúba
2104800	Grajaú (MA)	2100850	2110577	Aldeia Indígena Piquizinho
2105351	Itaipava do Grajaú (MA)	2100025	2110350	Aldeia Indígena Urucu
2105351	Itaipava do Grajaú (MA)	2100031	2110525	Aldeia Indígena Juruá

Apêndice 1
Localidades indígenas, segundo os Municípios - Brasil - 2022

(continuação)

Município		Localidade Indígena		
Código	Nome	ID	Código	Nome
2105351	Itaipava do Grajaú (MA)	2100087	2110431	Aldeia Indígena Viliano
2105351	Itaipava do Grajaú (MA)	2100110	2110560	Aldeia Indígena Toco Preto
2105351	Itaipava do Grajaú (MA)	2100130	2110215	Aldeia Indígena Pau Ferrado
2105351	Itaipava do Grajaú (MA)	2100173	2110036	Aldeia Indígena Sibirino
2105351	Itaipava do Grajaú (MA)	2100222	2110079	Aldeia Indígena Araruna
2105351	Itaipava do Grajaú (MA)	2100276	2110269	Aldeia Indígena Macaco
2105351	Itaipava do Grajaú (MA)	2100286	2110297	Aldeia Indígena Variante
2105351	Itaipava do Grajaú (MA)	2100333	2110302	Aldeia Indígena Maracanã
2105351	Itaipava do Grajaú (MA)	2100334	2110605	Aldeia Indígena Coroa Grande
2105351	Itaipava do Grajaú (MA)	2100367	2110567	Aldeia Indígena Sumaúma
2105351	Itaipava do Grajaú (MA)	2100378	2110169	Aldeia Indígena Urucuí
2105351	Itaipava do Grajaú (MA)	2100402	2110550	Aldeia Indígena Pau d'Arco
2105351	Itaipava do Grajaú (MA)	2100499	2110142	Aldeia Indígena Milagre
2105351	Itaipava do Grajaú (MA)	2100531	2110228	Aldeia Indígena Tupã
2105351	Itaipava do Grajaú (MA)	2100554	2110313	Aldeia Indígena Urucu 2
2105351	Itaipava do Grajaú (MA)	2100565	2110127	Aldeia Indígena Divisão
2105351	Itaipava do Grajaú (MA)	2100700	2110014	Aldeia Indígena Jaborandi
2105351	Itaipava do Grajaú (MA)	2100777	2110370	Aldeia Indígena Cajazeiras
2105476	Jenipapo dos Vieiras (MA)	2100008	2110354	Aldeia Indígena Cacimba Velha
2105476	Jenipapo dos Vieiras (MA)	2100012	2110197	Aldeia Indígena Coquinho
2105476	Jenipapo dos Vieiras (MA)	2100017	2110424	Aldeia Indígena El Betel
2105476	Jenipapo dos Vieiras (MA)	2100021	2110155	Aldeia Indígena Cana Brava
2105476	Jenipapo dos Vieiras (MA)	2100030	2110399	Aldeia Indígena Felipe Boner
2105476	Jenipapo dos Vieiras (MA)	2100039	2110460	Aldeia Indígena Cajueiro Real
2105476	Jenipapo dos Vieiras (MA)	2100042	2110590	Aldeia Indígena Cana Brava 2
2105476	Jenipapo dos Vieiras (MA)	2100047	2110433	Aldeia Indígena Leite
2105476	Jenipapo dos Vieiras (MA)	2100049	2110500	Aldeia Indígena Castanhal
2105476	Jenipapo dos Vieiras (MA)	2100058	2110251	Aldeia Indígena Ingarana
2105476	Jenipapo dos Vieiras (MA)	2100059	2110493	Aldeia Indígena Tamarindo
2105476	Jenipapo dos Vieiras (MA)	2100064	2110726	Aldeia Indígena Barreirinha
2105476	Jenipapo dos Vieiras (MA)	2100065	2110549	Aldeia Indígena Bom Jesus
2105476	Jenipapo dos Vieiras (MA)	2100066	2110688	Aldeia Indígena Canaã
2105476	Jenipapo dos Vieiras (MA)	2100071	2110619	Aldeia Indígena Chupé
2105476	Jenipapo dos Vieiras (MA)	2100074	2110223	Aldeia Indígena Bueira
2105476	Jenipapo dos Vieiras (MA)	2100079	2110626	Aldeia Indígena Boa Vista
2105476	Jenipapo dos Vieiras (MA)	2100083	2110129	Aldeia Indígena Canafístola
2105476	Jenipapo dos Vieiras (MA)	2100086	2110187	Aldeia Indígena Cocalinho
2105476	Jenipapo dos Vieiras (MA)	2100088	2110117	Aldeia Indígena Montanha
2105476	Jenipapo dos Vieiras (MA)	2100089	2110653	Aldeia Indígena Boa Esperança
2105476	Jenipapo dos Vieiras (MA)	2100090	2110435	Aldeia Indígena Vila Nova
2105476	Jenipapo dos Vieiras (MA)	2100093	2110387	Aldeia Indígena Lagoa Comprida
2105476	Jenipapo dos Vieiras (MA)	2100095	2110066	Aldeia Indígena Raimundão
2105476	Jenipapo dos Vieiras (MA)	2100117	2110373	Aldeia Indígena Nova Silvino
2105476	Jenipapo dos Vieiras (MA)	2100121	2110569	Aldeia Indígena Nova Jerusalém
2105476	Jenipapo dos Vieiras (MA)	2100122	2110160	Aldeia Indígena Egito
2105476	Jenipapo dos Vieiras (MA)	2100128	2110404	Aldeia Indígena Maria Helena
2105476	Jenipapo dos Vieiras (MA)	2100131	2110322	Aldeia Indígena Castelo Bone
2105476	Jenipapo dos Vieiras (MA)	2100133	2110100	Aldeia Indígena Crioly de Baixo 2
2105476	Jenipapo dos Vieiras (MA)	2100150	2110685	Aldeia Indígena Yrikaw
2105476	Jenipapo dos Vieiras (MA)	2100153	2110739	Aldeia Indígena Uchoa
2105476	Jenipapo dos Vieiras (MA)	2100164	2110039	Aldeia Indígena Pantanal

Apêndice 1
Localidades indígenas, segundo os Municípios - Brasil - 2022

(continuação)

Município		Localidade Indígena		
Código	Nome	ID	Código	Nome
2105476	Jenipapo dos Vieiras (MA)	2100165	2110367	Aldeia Indígena Mirian
2105476	Jenipapo dos Vieiras (MA)	2100166	2110708	Aldeia Indígena Maria Rodrigues
2105476	Jenipapo dos Vieiras (MA)	2100167	2110719	Aldeia Indígena Crioli
2105476	Jenipapo dos Vieiras (MA)	2100168	2110679	Aldeia Indígena Barreirinha / Progresso
2105476	Jenipapo dos Vieiras (MA)	2100170	2110678	Aldeia Indígena São João
2105476	Jenipapo dos Vieiras (MA)	2100174	2110146	Aldeia Indígena Taboqui
2105476	Jenipapo dos Vieiras (MA)	2100175	2110683	Aldeia Indígena Berniz
2105476	Jenipapo dos Vieiras (MA)	2100180	2110071	Aldeia Indígena Altamira 1
2105476	Jenipapo dos Vieiras (MA)	2100188	2110645	Aldeia Indígena Sapucaia
2105476	Jenipapo dos Vieiras (MA)	2100191	2110213	Aldeia Indígena São Pedro
2105476	Jenipapo dos Vieiras (MA)	2100193	2110329	Aldeia Indígena Mussum
2105476	Jenipapo dos Vieiras (MA)	2100209	2110693	Aldeia Indígena Sumauma 1
2105476	Jenipapo dos Vieiras (MA)	2100211	2110175	Aldeia Indígena Nova Maranata
2105476	Jenipapo dos Vieiras (MA)	2100212	2110459	Aldeia Indígena Porto Alegre
2105476	Jenipapo dos Vieiras (MA)	2100219	2110353	Aldeia Indígena Nova Angico
2105476	Jenipapo dos Vieiras (MA)	2100221	2110634	Aldeia Indígena Cafarnaum
2105476	Jenipapo dos Vieiras (MA)	2100225	2110714	Aldeia Indígena Monalisa
2105476	Jenipapo dos Vieiras (MA)	2100226	2110198	Aldeia Indígena Kurumim Wahy
2105476	Jenipapo dos Vieiras (MA)	2100229	2110446	Aldeia Indígena Coroatá
2105476	Jenipapo dos Vieiras (MA)	2100236	2110573	Aldeia Indígena Sobradinho
2105476	Jenipapo dos Vieiras (MA)	2100238	2110518	Aldeia Indígena Cabeça da Onça
2105476	Jenipapo dos Vieiras (MA)	2100239	2110628	Aldeia Indígena Ywyporang
2105476	Jenipapo dos Vieiras (MA)	2100245	2110691	Aldeia Indígena Kitara
2105476	Jenipapo dos Vieiras (MA)	2100259	2110704	Aldeia Indígena Jurema 2
2105476	Jenipapo dos Vieiras (MA)	2100261	2110044	Aldeia Indígena Sítio
2105476	Jenipapo dos Vieiras (MA)	2100271	2110212	Aldeia Indígena Porco
2105476	Jenipapo dos Vieiras (MA)	2100272	2110442	Aldeia Indígena Canaã BR-226
2105476	Jenipapo dos Vieiras (MA)	2100275	2110402	Aldeia Indígena Cocal
2105476	Jenipapo dos Vieiras (MA)	2100278	2110115	Aldeia Indígena Planalto
2105476	Jenipapo dos Vieiras (MA)	2100282	2110356	Aldeia Indígena Antônio Alfredo
2105476	Jenipapo dos Vieiras (MA)	2100287	2110644	Aldeia Indígena Santa Maria
2105476	Jenipapo dos Vieiras (MA)	2100289	2110522	Aldeia Indígena Cia Norte
2105476	Jenipapo dos Vieiras (MA)	2100304	2110241	Aldeia Indígena Araça
2105476	Jenipapo dos Vieiras (MA)	2100305	2110137	Aldeia Indígena Macaranduba
2105476	Jenipapo dos Vieiras (MA)	2100308	2110318	Aldeia Indígena Macaúba
2105476	Jenipapo dos Vieiras (MA)	2100320	2110502	Aldeia Indígena Judeia
2105476	Jenipapo dos Vieiras (MA)	2100324	2110475	Aldeia Indígena Parari
2105476	Jenipapo dos Vieiras (MA)	2100327	2110629	Aldeia Indígena Betânia
2105476	Jenipapo dos Vieiras (MA)	2100329	2110179	Aldeia Indígena Chico Naru
2105476	Jenipapo dos Vieiras (MA)	2100337	2110143	Aldeia Indígena Sumauma 2
2105476	Jenipapo dos Vieiras (MA)	2100340	2110571	Aldeia Indígena Zahy Tatá
2105476	Jenipapo dos Vieiras (MA)	2100341	2110292	Aldeia Indígena Nova Belém
2105476	Jenipapo dos Vieiras (MA)	2100343	2110046	Aldeia Indígena Capim Duro
2105476	Jenipapo dos Vieiras (MA)	2100352	2110035	Aldeia Indígena Canafístola BR
2105476	Jenipapo dos Vieiras (MA)	2100356	2110239	Aldeia Criuli I
2105476	Jenipapo dos Vieiras (MA)	2100358	2110529	Aldeia Indígena Moacir
2105476	Jenipapo dos Vieiras (MA)	2100359	2110393	Aldeia Indígena Nova Barreirinha
2105476	Jenipapo dos Vieiras (MA)	2100365	2110013	Aldeia Indígena Nova Egito
2105476	Jenipapo dos Vieiras (MA)	2100372	2110388	Aldeia Indígena Jurema 1
2105476	Jenipapo dos Vieiras (MA)	2100377	2110082	Aldeia Indígena Yrikau / Cocalin Pyahwh
2105476	Jenipapo dos Vieiras (MA)	2100381	2110552	Aldeia Indígena Imbaúba

Apêndice 1
Localidades indígenas, segundo os Municípios - Brasil - 2022

(continuação)

Município		Localidade Indígena		
Código	Nome	ID	Código	Nome
2105476	Jenipapo dos Vieiras (MA)	2100387	2110509	Aldeia Indígena Bito
2105476	Jenipapo dos Vieiras (MA)	2100389	2110490	Aldeia Indígena Canaã BR226
2105476	Jenipapo dos Vieiras (MA)	2100391	2110017	Aldeia Indígena Bernaldino
2105476	Jenipapo dos Vieiras (MA)	2100392	2110159	Aldeia Indígena Tukurai
2105476	Jenipapo dos Vieiras (MA)	2100410	2110602	Aldeia Indígena Bananal
2105476	Jenipapo dos Vieiras (MA)	2100414	2110418	Aldeia Indígena Nova Galiléia
2105476	Jenipapo dos Vieiras (MA)	2100418	2110237	Aldeia Indígena Francisco Arthu
2105476	Jenipapo dos Vieiras (MA)	2100419	2110266	Aldeia Indígena Cachoeira Comprida
2105476	Jenipapo dos Vieiras (MA)	2100420	2110330	Aldeia Indígena Nova Pentecoste
2105476	Jenipapo dos Vieiras (MA)	2100433	2110745	Aldeia Indígena da Paz
2105476	Jenipapo dos Vieiras (MA)	2100435	2110728	Aldeia Indígena Maria Joana
2105476	Jenipapo dos Vieiras (MA)	2100449	2110027	Aldeia Indígena Siloé
2105476	Jenipapo dos Vieiras (MA)	2100455	2110449	Aldeia Indígena Altamira 2
2105476	Jenipapo dos Vieiras (MA)	2100461	2110485	Aldeia Indígena Dois Irmãos
2105476	Jenipapo dos Vieiras (MA)	2100465	2110723	Aldeia Indígena Miramar
2105476	Jenipapo dos Vieiras (MA)	2100470	2110546	Aldeia Indígena Wanderley
2105476	Jenipapo dos Vieiras (MA)	2100481	2110748	Aldeia Indígena Capinzal
2105476	Jenipapo dos Vieiras (MA)	2100493	2110702	Aldeia Indígena Albanio
2105476	Jenipapo dos Vieiras (MA)	2100496	2110636	Aldeia Indígena José Paraíba
2105476	Jenipapo dos Vieiras (MA)	2100505	2110494	Aldeia Indigena Jericó
2105476	Jenipapo dos Vieiras (MA)	2100508	2110733	Aldeia Indígena Cajueiro BR
2105476	Jenipapo dos Vieiras (MA)	2100510	2110592	Aldeia Indígena Nova Missão
2105476	Jenipapo dos Vieiras (MA)	2100511	2110055	Aldeia Indígena Jenipapinho
2105476	Jenipapo dos Vieiras (MA)	2100512	2110182	Aldeia Indígena Nova Moisés
2105476	Jenipapo dos Vieiras (MA)	2100517	2110002	Aldeia Indígena Alfredo Neto
2105476	Jenipapo dos Vieiras (MA)	2100536	2110247	Aldeia Indígena Iteitohaw
2105476	Jenipapo dos Vieiras (MA)	2100538	2110451	Aldeia Indígena Nativa
2105476	Jenipapo dos Vieiras (MA)	2100540	2110613	Aldeia Indígena Nova Cacique Oracio
2105476	Jenipapo dos Vieiras (MA)	2100546	2110357	Aldeia Indígena Jardim
2105476	Jenipapo dos Vieiras (MA)	2100559	2110436	Aldeia Indígena Sítio Ribeirão
2105476	Jenipapo dos Vieiras (MA)	2100584	2110729	Aldeia Indígena Mangueirinha
2105476	Jenipapo dos Vieiras (MA)	2100593	2110743	Aldeia Indígena Vila Nova 3
2105476	Jenipapo dos Vieiras (MA)	2100597	2110599	Aldeia Indígena Jatobá
2105476	Jenipapo dos Vieiras (MA)	2100603	2110378	Aldeia Indígena Manaá
2105476	Jenipapo dos Vieiras (MA)	2100606	2110742	Aldeia Indígena Joa
2105476	Jenipapo dos Vieiras (MA)	2100617	2110109	Terra Prometida
2105476	Jenipapo dos Vieiras (MA)	2100620	2110183	Aldeia Indígena Nova Manoel Braga
2105476	Jenipapo dos Vieiras (MA)	2100621	2110125	Cajazeira 1
2105476	Jenipapo dos Vieiras (MA)	2100626	2110006	Aldeia Indígena Emanoel
2105476	Jenipapo dos Vieiras (MA)	2100628	2110615	Aldeia Indígena Porto Velho
2105476	Jenipapo dos Vieiras (MA)	2100636	2110306	Aldeia Indígena Descendecia Sivirino
2105476	Jenipapo dos Vieiras (MA)	2100650	2110167	Aldeia Indígena Yuna
2105476	Jenipapo dos Vieiras (MA)	2100658	2110539	Aldeia Indígena Santa Cruz
2105476	Jenipapo dos Vieiras (MA)	2100684	2110288	Aldeia Indígena Sapucaia / Nova Aliança
2105476	Jenipapo dos Vieiras (MA)	2100689	2110255	Aldeia Indígena Maria Mariana
2105476	Jenipapo dos Vieiras (MA)	2100705	2110054	Aldeia Indígena Nova Esperança
2105476	Jenipapo dos Vieiras (MA)	2100708	2110395	Aldeia Indígena Karu
2105476	Jenipapo dos Vieiras (MA)	2100711	2110611	Aldeia Indígena Ribeiro
2105476	Jenipapo dos Vieiras (MA)	2100718	2110333	Ventura
2105476	Jenipapo dos Vieiras (MA)	2100721	2110102	Aldeia Indígena Duque Ventura
2105476	Jenipapo dos Vieiras (MA)	2100735	2110227	Aldeia Indígena Ywyting

Apêndice 1
Localidades indígenas, segundo os Municípios - Brasil - 2022

(continuação)

Município		Localidade Indígena		
Código	Nome	ID	Código	Nome
2105476	Jenipapo dos Vieiras (MA)	2100740	2110195	Aldeia Indígena Monte Moriah
2105476	Jenipapo dos Vieiras (MA)	2100750	2110162	Aldeia Indígena Marral
2105476	Jenipapo dos Vieiras (MA)	2100760	2110497	Aldeia Indígena Nova Maria
2105476	Jenipapo dos Vieiras (MA)	2100767	2110037	Aldeia Indígena Natan
2105476	Jenipapo dos Vieiras (MA)	2100779	2110566	Aldeia Indígena Nova Ingarana
2105476	Jenipapo dos Vieiras (MA)	2100789	2110561	Aldeia Indígena Naiva
2105989	Lajeado Novo (MA)	2100339	2110286	Aldeia Indígena Arraiá Roocy / Monte Alegre
2105989	Lajeado Novo (MA)	2100489	2110441	Aldeia Indígena Karakati
2105989	Lajeado Novo (MA)	2100786	2110157	Aldeia Indígena Raiz
2106375	Maranhãozinho (MA)	2100002	2110385	Aldeia Indígena Ximborendá
2106375	Maranhãozinho (MA)	2100051	2110180	Aldeia Indígena Myrawyrenda
2107001	Montes Altos (MA)	2100182	2110070	Aldeia Indígena Areia Branca
2107001	Montes Altos (MA)	2100608	2110624	Bom Acerto / Aldeia Indígena Arraias
2107001	Montes Altos (MA)	2100736	2110694	Aldeia Indígena São José
2107001	Montes Altos (MA)	2100765	2110727	Aldeia Indigena Campo Alegre
2107001	Montes Altos (MA)	2100769	2110692	Aldeia Krikat / Indígena Recanto dos Cocais
2107001	Montes Altos (MA)	2100770	2110123	Aldeia Indígena Jerusalém
2107357	Nova Olinda do Maranhão (MA)	2100084	2110186	Aldeia Indígena Capitão Mirá
2107357	Nova Olinda do Maranhão (MA)	2100097	2110479	Aldeia Indígena Piquizeiro
2107357	Nova Olinda do Maranhão (MA)	2100141	2110363	Aldeia Indígena Ypahurenda
2107357	Nova Olinda do Maranhão (MA)	2100220	2110639	Aldeia Indígena Jaxi Puxi Renda
2107357	Nova Olinda do Maranhão (MA)	2100284	2110010	Aldeia Indígena Ywera
2107357	Nova Olinda do Maranhão (MA)	2100587	2110668	Aldeia Indígena Kiraruy
2107357	Nova Olinda do Maranhão (MA)	2100677	2110469	Pataway Renda
2110005	Santa Luzia (MA)	2100160	2110280	Aldeia Indígena Cajueiro
2110005	Santa Luzia (MA)	2100312	2110065	Aldeia Indígena Sapucaia
2110005	Santa Luzia (MA)	2100604	2110325	Aldeia Indígena Cajá
2110005	Santa Luzia (MA)	2100723	2110415	Aldeia Indígena Barro Branco
2110005	Santa Luzia (MA)	2100734	2110256	Aldeia Indígena Mangueira
2110609	São Bernardo (MA)	2100762	2110231	Corisco
2111029	São João do Carú (MA)	2100136	2110558	Aldeia Indígena Pi-Juriti
2111201	São José de Ribamar (MA)	2100846	2110220	Aldeia Indígena Matinha
2112233	Trizidela do Vale (MA)	2100672	2110483	Centro do Salviano
2112308	Tuntum (MA)	2100462	2110580	Aldeia Indígena Vitória
2112308	Tuntum (MA)	2100521	2110284	Aldeia Indígena Santa Rosa
2112308	Tuntum (MA)	2100785	2110456	Aldeia Indigena Pedra Branca
2112803	Viana (MA)	2100010	2110455	Aldeia Indígena Taquaritiua
2112803	Viana (MA)	2100082	2110059	Aldeia Indígena Tabareuzinho
2112803	Viana (MA)	2100085	2110050	Aldeia Indigena Santa Luzia
2112803	Viana (MA)	2100149	2110656	Aldeia Indígena Curva da Formiga
2112803	Viana (MA)	2100232	2110210	Aldeia Indígena Barreiro
2112803	Viana (MA)	2100242	2110722	Aldeia Indígena Centro do Antero
2112803	Viana (MA)	2100266	2110452	Aldeia Indígena Turama
2112803	Viana (MA)	2100397	2110542	Aldeia Indígena Estrela
2112803	Viana (MA)	2100403	2110660	Aldeia Indígena Cujeiro Pirai
2112803	Viana (MA)	2100453	2110138	Aldeia Indígena Ribeirão
2112803	Viana (MA)	2100520	2110614	Aldeia Indígena Cupu
2112803	Viana (MA)	2100522	2110153	Aldeia Indígena Santa Helena
2112803	Viana (MA)	2100576	2110484	Aldeia Indígena Acampamento
2112803	Viana (MA)	2100754	2110700	Aldeia Indígena Prequeu
2112803	Viana (MA)	2100790	2110163	Aldeia Indígena Santeiro

Apêndice 1
Localidades indígenas, segundo os Municípios - Brasil - 2022

(continuação)

Município		Localidade Indígena		
Código	Nome	ID	Código	Nome
2112803	Viana (MA)	2100792	2110152	Aldeia Indígena Carpina
2114007	Zé Doca (MA)	2100036	2110551	Aldeia Indígena Awa Guajá Cocal
2114007	Zé Doca (MA)	2100134	2110640	Aldeia Indígena Turizinho
2114007	Zé Doca (MA)	2100214	2110139	Agrupamento Indígena Fazenda Nova
2114007	Zé Doca (MA)	2100251	2110130	Aldeia Indígena Tawxerenda
2114007	Zé Doca (MA)	2100331	2110219	Aldeia Indígena Bacurizeiro
2114007	Zé Doca (MA)	2100629	2110062	Aldeia Indígena Kamuxirenda
2200400	Altos (PI)	2200040	2210029	Quatro Buritis
2201150	Baixa Grande do Ribeiro (PI)	2200006	2210031	Aldeia Indigena Prata
2201150	Baixa Grande do Ribeiro (PI)	2200011	2210039	Comunidade Indígena Gata
2201150	Baixa Grande do Ribeiro (PI)	2200014	2210017	Comunidade Indígena Brejo das Meninas
2201150	Baixa Grande do Ribeiro (PI)	2200024	2210030	Pau D'Arco
2201150	Baixa Grande do Ribeiro (PI)	2200041	2210016	Aldeia Indígena Caboclo
2201903	Bom Jesus (PI)	2200004	2210034	Comunidade Indígena Barra do Correntinho
2201903	Bom Jesus (PI)	2200018	2210018	Comunidade Indígena Tamboril / Corrente dos Matões
2201903	Bom Jesus (PI)	2200035	2210020	Aldeia Indígena Salto
2202251	Canavieira (PI)	2200042	2210004	Comunidade Indígena Aldeia
2203206	Curimatá (PI)	2200032	2210041	Bamburral
2203230	Currais (PI)	2200020	2210022	Comunidade Indígena Laranjeiras
2203230	Currais (PI)	2200025	2210008	Anjo / Pirajázinho
2203230	Currais (PI)	2200026	2210009	Comunidade Indígena Pirajá
2203230	Currais (PI)	2200031	2210003	Largos
2203750	Fartura do Piauí (PI)	2200017	2210014	Comunidade Indigena Lagoa da Caraiba
2205573	Lagoa de São Francisco (PI)	2200008	2210032	Comunidade Indígena Engano de Baixo / Comunidade Cajueiro
2205573	Lagoa de São Francisco (PI)	2200013	2210027	Comunidade Riachao
2205573	Lagoa de São Francisco (PI)	2200015	2210040	Comunidade Indígena Nazaré
2207801	Paulistana (PI)	2200002	2210028	Comunidade Indígena Rocinha/Batimare
2207801	Paulistana (PI)	2200003	2210019	Comunidade Indígena Batimare
2207801	Paulistana (PI)	2200029	2210007	Russinha
2208403	Piripiri (PI)	2200005	2210038	Comunidade Indígena Oiticica
2208403	Piripiri (PI)	2200007	2210006	Comunidade Indígena Canto da Várzea
2208403	Piripiri (PI)	2200022	2210023	Cagado
2208403	Piripiri (PI)	2200023	2210013	Comunidade Indígena Colher de Pau
2208403	Piripiri (PI)	2200027	2210035	Pe do Morro
2208403	Piripiri (PI)	2200033	2210024	Cajuerinho
2208403	Piripiri (PI)	2200053	2210011	Aldeia Indígena Itacoatiara de Piripiri
2208650	Queimada Nova (PI)	2200036	2210015	Comunidade Indígena Serra Grande
2209203	Santa Filomena (PI)	2200038	2210010	Comunidade Indígena Sete Lagoas
2211001	Teresina (PI)	2200001	2210026	Centro de Acolhimento Warao - Emater
2211001	Teresina (PI)	2200043	2210001	Centro de Acolhimento Warao - Memorare
2211001	Teresina (PI)	2200044	2210025	Centro de Acolhimento Warao - Poty Velho
2211001	Teresina (PI)	2200045	2210005	Centro de Acolhimento Warao - Vila Concórdia
2211001	Teresina (PI)	2200049	2210036	Aldeia Indígena Guajajara Ukair
2211209	Uruçuí (PI)	2200010	2210012	Comunidade Indígena Baixa funda
2211209	Uruçuí (PI)	2200028	2210033	Comunidade Indígena Sangue
2211209	Uruçuí (PI)	2200034	2210002	Água Boa
2211209	Uruçuí (PI)	2200048	2210037	Assentamento Indígena Flores
2211209	Uruçuí (PI)	2200050	2210021	Assentamento Indígena Santa Teresa
2300200	Acaraú (CE)	2300051	2310047	Aldeia Indígena Aldeia Indígena Queimadas
2300200	Acaraú (CE)	2300087	2310054	Aldeia Indígena Telhas

Apêndice 1
Localidades indígenas, segundo os Municípios - Brasil - 2022

(continuação)

Município		Localidade Indígena		
Código	Nome	ID	Código	Nome
2300200	Acaraú (CE)	2300238	2310171	Aldeia Indígena Volta do Rio
2301000	Aquiraz (CE)	2300016	2310159	Jenipapo Kaninde
2301000	Aquiraz (CE)	2300017	2310115	Aldeia Indígena Lagoa Encantada
2301406	Aratuba (CE)	2300007	2310007	Aldeia Indígena Fernandes
2301406	Aratuba (CE)	2300220	2310191	Sitio Pindoba
2302404	Boa Viagem (CE)	2300082	2310033	Aldeia Indígena Passagem
2302404	Boa Viagem (CE)	2300089	2310123	Aldeia Indígena Longar
2302404	Boa Viagem (CE)	2300099	2310020	Aldeia Indígena Gameleira
2302404	Boa Viagem (CE)	2300180	2310127	Aldeia Indígena Arara dos Marianos
2302404	Boa Viagem (CE)	2300210	2310098	Aldeia Indígena Arara dos Francos
2302800	Canindé (CE)	2300118	2310190	Aldeia Indígena Gameleira
2302800	Canindé (CE)	2300139	2310131	Aldeia Indígena Balança
2302800	Canindé (CE)	2300193	2310119	Feijão
2303402	Carnaubal (CE)	2300002	2310086	Aldeia Indígena Carnaúba de Carnaubal
2303402	Carnaubal (CE)	2300030	2310005	Chapada
2303659	Catunda (CE)	2300217	2310125	Serra Branca
2303709	Caucaia (CE)	2300001	2310090	Aldeia Indígena Jardim do Amor
2303709	Caucaia (CE)	2300010	2310144	Aldeia Indígena Taba dos Anacé
2303709	Caucaia (CE)	2300011	2310111	Alto do Garrote
2303709	Caucaia (CE)	2300012	2310198	Aldeia Indígena Alto do Aratu
2303709	Caucaia (CE)	2300020	2310048	Tabuba
2303709	Caucaia (CE)	2300021	2310165	Aldeia Indígena Mangabeira
2303709	Caucaia (CE)	2300029	2310130	Aldeia Indígena Pindoba
2303709	Caucaia (CE)	2300032	2310168	Garrote
2303709	Caucaia (CE)	2300040	2310181	Pau Branco
2303709	Caucaia (CE)	2300041	2310032	Japuara
2303709	Caucaia (CE)	2300043	2310188	Aldeia Indígena Pajuçara
2303709	Caucaia (CE)	2300044	2310180	Santa Rosa
2303709	Caucaia (CE)	2300052	2310046	Aldeia Indígena Taboleiro
2303709	Caucaia (CE)	2300054	2310137	Planalto do Cauípe
2303709	Caucaia (CE)	2300059	2310132	Aldeia Indígena Vila dos Cacos
2303709	Caucaia (CE)	2300068	2310157	Aldeia Indígena Carneiros
2303709	Caucaia (CE)	2300069	2310087	Aldeia Indígena Tapeba
2303709	Caucaia (CE)	2300070	2310053	Capuan
2303709	Caucaia (CE)	2300073	2310109	Aldeia Indígena Lagoa das Bestas
2303709	Caucaia (CE)	2300075	2310089	Aldeia Indígena Coqueiro
2303709	Caucaia (CE)	2300083	2310178	Camará Dois
2303709	Caucaia (CE)	2300086	2310099	Aldeia Indígena Cipó
2303709	Caucaia (CE)	2300102	2310042	Pitombeiras
2303709	Caucaia (CE)	2300103	2310008	Aldeia Indígena Caraúbas
2303709	Caucaia (CE)	2300136	2310083	Córrego do Alexandre
2303709	Caucaia (CE)	2300152	2310092	Aldeia Indígena Bairro Capuan
2303709	Caucaia (CE)	2300153	2310106	Comunidade Indígena Tapeba Padre Julio Maria
2303709	Caucaia (CE)	2300159	2310194	Coité Pedreiras
2303709	Caucaia (CE)	2300169	2310084	Aldeia Indígena Carnaubal
2303709	Caucaia (CE)	2300190	2310167	Aldeia Indígena Alto Alegre
2303709	Caucaia (CE)	2300195	2310031	Jacurutu
2303709	Caucaia (CE)	2300242	2310055	Boqueirão
2303709	Caucaia (CE)	2300248	2310052	Aldeia Indígena Alto do Garrote
2303709	Caucaia (CE)	2300257	2310030	Aldeia Indígena Tapeba / Lagoa dos Porcos
2303709	Caucaia (CE)	2300263	2310141	Aldeia Indígena Pedreiras

Apêndice 1
Localidades indígenas, segundo os Municípios - Brasil - 2022

(continuação)

Município		Localidade Indígena		
Código	Nome	ID	Código	Nome
2303709	Caucaia (CE)	2300266	2310186	Aldeia Indígena Tapeba do Trilho
2303709	Caucaia (CE)	2300267	2310154	Aldeia Indígena Lagoa dos Tapeba
2303709	Caucaia (CE)	2300276	2310044	Aldeia Indígena Jandaiguaba
2303709	Caucaia (CE)	2300287	2310187	Itambé
2303709	Caucaia (CE)	2300293	2310114	Aldeia Indígena Lagoa dos Tapeba 1
2303709	Caucaia (CE)	2300302	2310182	Aldeia Indígena da Ponte
2303709	Caucaia (CE)	2300318	2310035	Aldeia Indígena Lagoa dos Tapebas
2303709	Caucaia (CE)	2300334	2310185	Cabatan
2303709	Caucaia (CE)	2300342	2310158	Aldeia Indígena Lagoa I
2303709	Caucaia (CE)	2300344	2310001	Aldeia Indígena Sobradinho
2303709	Caucaia (CE)	2300351	2310142	Comunidade Indígena Jadaiguaba
2303709	Caucaia (CE)	2300355	2310156	Palmirim
2303709	Caucaia (CE)	2300356	2310041	Comunidade Indígena Tabapuá
2303709	Caucaia (CE)	2300366	2310066	Aldeia Indígena Tanupaba
2303709	Caucaia (CE)	2300374	2310018	Aldeia Indígena Pirapora
2303709	Caucaia (CE)	2300384	2310143	Tabapuazinho / Vila Nova
2303709	Caucaia (CE)	2300405	2310077	Lagoa do Banana
2303709	Caucaia (CE)	2300417	2310122	Tabapuá Brasília Favela Tabapuazinho
2303709	Caucaia (CE)	2300428	2310126	Aldeia Indígena Capoeira
2303709	Caucaia (CE)	2300542	2310134	Comunidade Indígena Campo Grande
2303709	Caucaia (CE)	2300548	2310128	Padre Julio Maria
2304103	Crateús (CE)	2300074	2310013	Aldeia Indígena Nazário
2304103	Crateús (CE)	2300120	2310023	Aldeia Indígena Potyjara Boa Vista
2304103	Crateús (CE)	2300207	2310024	Aldeia Indígena Queimadas / Pé do Morro do Mocambo
2304103	Crateús (CE)	2300222	2310110	Cacheado
2304103	Crateús (CE)	2300231	2310038	Aldeia Indígena Mambira
2304103	Crateús (CE)	2300280	2310075	Aldeia Indígena Altamira
2304103	Crateús (CE)	2300282	2310037	Aldeia Indígena São José
2304103	Crateús (CE)	2300294	2310164	Aldeia Indígena Vila Vitória
2304103	Crateús (CE)	2300295	2310104	Ipase / Maratoan
2304103	Crateús (CE)	2300297	2310068	Aldeia Indígena Nova Terra
2304103	Crateús (CE)	2300304	2310139	Aldeia Indígena Dez
2304103	Crateús (CE)	2300315	2310006	Aldeia Indígena Terra Livre
2304103	Crateús (CE)	2300347	2310120	Aldeia Indígena Vila Nova
2304103	Crateús (CE)	2300387	2310014	Aldeia Indígena Terra Prometida
2304103	Crateús (CE)	2300527	2310189	Aldeia Indígena São João
2304103	Crateús (CE)	2300551	2310043	Aldeia Indígena Realejo
2304202	Crato (CE)	2300360	2310045	Aldeia Indígena Monte Alverne
2304202	Crato (CE)	2300427	2310029	Aldeia Kariri de Poço Dantas / Umari
2304400	Fortaleza (CE)	2300524	2310105	Warao Ubanoko
2306405	Itapipoca (CE)	2300018	2310021	Aldeia Indígena Monguba
2306405	Itapipoca (CE)	2300033	2310017	Aldeia Indígena Buriti
2306405	Itapipoca (CE)	2300157	2310078	Aldeia Indígena São José
2306553	Itarema (CE)	2300009	2310027	Aldeia Indígena Tapera
2306553	Itarema (CE)	2300013	2310062	Aldeia Indígena Varjota
2306553	Itarema (CE)	2300022	2310051	Aldeia Indígena Batedeira
2306553	Itarema (CE)	2300025	2310179	Aldeia Indígena Sítio Urubu
2306553	Itarema (CE)	2300027	2310193	Aldeia Indígena Mangue Alto
2306553	Itarema (CE)	2300049	2310036	Agrupamento Indígena Cabore / Tremembé de Almofala
2306553	Itarema (CE)	2300050	2310039	Aldeia Indígena Lameirão
2306553	Itarema (CE)	2300053	2310049	Aldeia Indígena Praia de Almofala

Apêndice 1
Localidades indígenas, segundo os Municípios - Brasil - 2022

(continuação)

Município		Localidade Indígena		
Código	Nome	ID	Código	Nome
2306553	Itarema (CE)	2300067	2310147	Agrupamento Indígena Camboa da Lama / Tremembé de Almofala
2306553	Itarema (CE)	2300076	2310076	Vila Ducoco
2306553	Itarema (CE)	2300093	2310155	Aldeia Indígena Tremembé de Almofala
2306553	Itarema (CE)	2300094	2310195	Aldeia Indígena Capim-Açú
2306553	Itarema (CE)	2300104	2310081	Aldeia Indígena Panam
2306553	Itarema (CE)	2300105	2310015	Aldeia Indígena Curral do Peixe
2306553	Itarema (CE)	2300107	2310091	Comunidade Indígena Passagem Rasa
2306553	Itarema (CE)	2300116	2310149	Aldeia Indígena Telhas
2306553	Itarema (CE)	2300133	2310040	Aldeia Indígena São José
2306553	Itarema (CE)	2300147	2310019	Aldeia Indígena Camundongo
2306553	Itarema (CE)	2300151	2310059	Almofala
2306553	Itarema (CE)	2300158	2310170	Pana
2306553	Itarema (CE)	2300206	2310100	Aldeia Indígena Patos
2306553	Itarema (CE)	2300209	2310133	Aldeia Indígena Lamarão
2306553	Itarema (CE)	2300259	2310016	Aldeia Indígena Saquinho
2306553	Itarema (CE)	2300262	2310069	Guajiru
2307106	Jardim (CE)	2300140	2310004	Aldeia Indígena Serra Boa Vista
2307650	Maracanaú (CE)	2300019	2310096	Aldeia Indígena Central do Pitaguary
2307650	Maracanaú (CE)	2300028	2310129	Aldeia Indígena Santo Antônio do Pitaguary
2307650	Maracanaú (CE)	2300077	2310056	Aldeia Indígena Nova
2307650	Maracanaú (CE)	2300265	2310163	Aldeia Indígena Olho d'Água do Pitaguary
2307650	Maracanaú (CE)	2300285	2310103	Aldeia Indígena Horto
2307650	Maracanaú (CE)	2300367	2310176	Aldeia Indígena Olho d'Água
2308609	Monsenhor Tabosa (CE)	2300014	2310112	Aldeia Indígena Pitombeiras
2308609	Monsenhor Tabosa (CE)	2300037	2310153	Aldeia Indígena Lagoa dos Santos
2308609	Monsenhor Tabosa (CE)	2300042	2310065	Aldeia Indígena Mundo Novo
2308609	Monsenhor Tabosa (CE)	2300045	2310074	Aldeia Indígena Carrapicho
2308609	Monsenhor Tabosa (CE)	2300046	2310118	Aldeia Indígena Várzea dos Bentos
2308609	Monsenhor Tabosa (CE)	2300060	2310136	Aldeia Indígena Rajado de Cima
2308609	Monsenhor Tabosa (CE)	2300065	2310025	Aldeia Indígena Malhada da Onça
2308609	Monsenhor Tabosa (CE)	2300078	2310097	Aldeia Indígena Espírito Santo
2308609	Monsenhor Tabosa (CE)	2300106	2310085	Aldeia Indígena Viração
2308609	Monsenhor Tabosa (CE)	2300124	2310002	Aldeia Indígena Olho d'Águinha
2308609	Monsenhor Tabosa (CE)	2300130	2310140	Aldeia Indígena Queimadas
2308609	Monsenhor Tabosa (CE)	2300134	2310161	Aldeia Indígena Belmonte
2308609	Monsenhor Tabosa (CE)	2300135	2310175	Aldeia Indígena Olho d'Água dos Canutos
2308609	Monsenhor Tabosa (CE)	2300165	2310146	Aldeia Indígena Cajazeiras
2308609	Monsenhor Tabosa (CE)	2300175	2310152	Aldeia Indígena Tourão
2308609	Monsenhor Tabosa (CE)	2300177	2310088	Saco do Diamante
2308609	Monsenhor Tabosa (CE)	2300184	2310108	Aldeia Indígena Salgado
2308609	Monsenhor Tabosa (CE)	2300197	2310183	Aldeia Indígena Passagem
2308609	Monsenhor Tabosa (CE)	2300208	2310064	Cedro
2308609	Monsenhor Tabosa (CE)	2300219	2310169	Aldeia Indígena Pelada
2308609	Monsenhor Tabosa (CE)	2300225	2310124	Aldeia Indígena Taboa
2308609	Monsenhor Tabosa (CE)	2300227	2310113	Aldeia Indígena Jacinto
2308609	Monsenhor Tabosa (CE)	2300232	2310116	Sitio do Meio
2308609	Monsenhor Tabosa (CE)	2300233	2310073	Oitis Mirim
2308609	Monsenhor Tabosa (CE)	2300235	2310060	Sitio Ponte
2308609	Monsenhor Tabosa (CE)	2300236	2310012	Quixaba
2308609	Monsenhor Tabosa (CE)	2300237	2310145	Aldeia Indígena Boa Vista

Apêndice 1
Localidades indígenas, segundo os Municípios - Brasil - 2022

(continuação)

Município		Localidade Indígena		
Código	Nome	ID	Código	Nome
2308609	Monsenhor Tabosa (CE)	2300240	2310011	Aldeia Indígena Merejo
2308609	Monsenhor Tabosa (CE)	2300253	2310093	Sitio do Sousa
2308609	Monsenhor Tabosa (CE)	2300254	2310058	Aldeia Indígena Baixa Fria
2308609	Monsenhor Tabosa (CE)	2300255	2310107	Lagoa Dos Venutos
2308609	Monsenhor Tabosa (CE)	2300258	2310034	Aldeia Indígena Poço Dos Cavalos
2308609	Monsenhor Tabosa (CE)	2300261	2310148	Lagoa Velha
2308609	Monsenhor Tabosa (CE)	2300272	2310184	Girita
2308609	Monsenhor Tabosa (CE)	2300273	2310174	Aldeia Indígena Jucás
2308609	Monsenhor Tabosa (CE)	2300274	2310135	Aldeia Indígena Alto da Boa Vista
2308609	Monsenhor Tabosa (CE)	2300275	2310200	Aldeia Indígena Potyguara de Jucás
2308609	Monsenhor Tabosa (CE)	2300291	2310177	Aldeia Indígena Vila Nova
2308609	Monsenhor Tabosa (CE)	2300341	2310162	Massape
2308609	Monsenhor Tabosa (CE)	2300378	2310121	Aldeia Indígena Marruá
2308609	Monsenhor Tabosa (CE)	2300380	2310080	Aldeia indígena Rajado 1
2308609	Monsenhor Tabosa (CE)	2300381	2310151	Sítio Ingá
2308609	Monsenhor Tabosa (CE)	2300530	2310094	Urbana Tabajara
2308609	Monsenhor Tabosa (CE)	2300546	2310067	Aldeia Indígena Lagoa Seca
2308906	Morrinhos (CE)	2300214	2310199	Beira Rio
2309409	Novo Oriente (CE)	2300038	2310197	Aldeia Indígena Lagoinha
2309409	Novo Oriente (CE)	2300058	2310009	Aldeia Indígena Açude dos Carvalhos
2309409	Novo Oriente (CE)	2300080	2310070	Aldeia Indígena Baixio do Maia
2309409	Novo Oriente (CE)	2300189	2310172	Murtas
2309409	Novo Oriente (CE)	2300251	2310028	Aldeia Indígena Lagoinha / Maia
2309706	Pacatuba (CE)	2300268	2310022	Aldeia Indígena Monguba
2310852	Pindoretama (CE)	2300526	2310117	Caponga Funda
2311009	Poranga (CE)	2300066	2310050	Aldeia Indígena Umburana / Jericó
2311009	Poranga (CE)	2300143	2310057	Pau Roxo
2311009	Poranga (CE)	2300144	2310196	Aldeia Indígena Cajueiro
2311009	Poranga (CE)	2300234	2310061	Buritizal
2311009	Poranga (CE)	2300264	2310026	Aldeia Indígena Umburana / Jardim das Oliveiras
2311264	Quiterianópolis (CE)	2300035	2310160	Aldeia Indígena Vila Nova
2311264	Quiterianópolis (CE)	2300048	2310192	Aldeia Indígena Fidelis
2311264	Quiterianópolis (CE)	2300064	2310003	Comunidade Indígena Croatá
2311264	Quiterianópolis (CE)	2300108	2310082	Aldeia Indígena Baixio
2311264	Quiterianópolis (CE)	2300192	2310079	Aldeia Indígena Bom Jesus
2311405	Quixeramobim (CE)	2300079	2310102	Aldeia Indígena Graciosa
2312304	São Benedito (CE)	2300006	2310010	Aldeia Indígena Sítio Carnaúba Dois
2312304	São Benedito (CE)	2300061	2310101	Chapada
2313203	Tamboril (CE)	2300024	2310063	Aldeia Indígena Grota Verde
2313203	Tamboril (CE)	2300072	2310173	Cotovelo
2313203	Tamboril (CE)	2300168	2310072	Aldeia Indígena Sítio
2313203	Tamboril (CE)	2300176	2310071	Cupido
2313203	Tamboril (CE)	2300205	2310095	Aldeia Indígena Viração
2313203	Tamboril (CE)	2300218	2310150	Sitio
2313203	Tamboril (CE)	2300223	2310166	Camara
2313203	Tamboril (CE)	2300226	2310138	Belem
2400208	Açu (RN)	2400019	2410005	Comunidade Indígena Cablocos do Açú
2401008	Apodi (RN)	2400011	2410007	Aldeia Indígena Bico Torto
2401404	Baía Formosa (RN)	2400004	2410019	Aldeia Sagi Jacu
2401404	Baía Formosa (RN)	2400014	2410006	Aldeia Indígena Trabanda
2402204	Canguaretama (RN)	2400010	2410009	Comunidade Catú

Apêndice 1
Localidades indígenas, segundo os Municípios - Brasil - 2022

(continuação)

Município		Localidade Indígena		
Código	Nome	ID	Código	Nome
2402204	Canguaretama (RN)	2400039	2410015	Conjunto Nem
2402600	Ceará-Mirim (RN)	2400003	2410014	Rio dos Índios de Cima
2402600	Ceará-Mirim (RN)	2400009	2410018	Rio dos Índios
2404200	Goianinha (RN)	2400006	2410011	Comunidade Catú
2405504	Jardim de Angicos (RN)	2400018	2410023	Aldeia Indígena Nova Descoberta
2405801	João Câmara (RN)	2400001	2410002	Aldeia Indígena Amarelão
2405801	João Câmara (RN)	2400002	2410022	Assentamento Santa Terezinha
2405801	João Câmara (RN)	2400005	2410008	Santa Terezinha
2405801	João Câmara (RN)	2400015	2410012	Comunidade Indígena Açucena
2405801	João Câmara (RN)	2400016	2410010	Assentamento Marajó
2405801	João Câmara (RN)	2400017	2410021	Aldeia Indígena Nova Descoberta
2405801	João Câmara (RN)	2400020	2410016	Serrote São Bento
2405801	João Câmara (RN)	2400034	2410020	Aldeia Indígena Cachoeira
2407104	Macaíba (RN)	2400008	2410013	Lagoa do Mato
2407104	Macaíba (RN)	2400028	2410003	Aldeia Indígena Tapara
2408102	Natal (RN)	2400056	2410017	Pajucara
2412005	São Gonçalo do Amarante (RN)	2400021	2410001	Ladeira Grande
2412005	São Gonçalo do Amarante (RN)	2400032	2410004	Barro Duro
2501401	Baía da Traição (PB)	2500001	2510024	Aldeia Indígena Benfica
2501401	Baía da Traição (PB)	2500002	2510046	Aldeia Indígena São Miguel
2501401	Baía da Traição (PB)	2500008	2510048	Aldeia Indígena São Francisco
2501401	Baía da Traição (PB)	2500010	2510029	Aldeia Akajutibiró
2501401	Baía da Traição (PB)	2500011	2510033	Aldeia Indígena Alto do Tambá
2501401	Baía da Traição (PB)	2500012	2510010	Aldeia Indígena Forte
2501401	Baía da Traição (PB)	2500018	2510020	Aldeia Indígena Silva da Estrada
2501401	Baía da Traição (PB)	2500019	2510016	Aldeia Indígena Cumaru
2501401	Baía da Traição (PB)	2500022	2510045	Aldeia Indígena Santa Rita
2501401	Baía da Traição (PB)	2500027	2510035	Aldeia Indígena Tracoeira
2501401	Baía da Traição (PB)	2500028	2510043	Aldeia Indígena Bento
2501401	Baía da Traição (PB)	2500031	2510015	Aldeia Indígena Alto do Tambá / Galego
2501401	Baía da Traição (PB)	2500032	2510041	Aldeia Indígena Serrambi
2501401	Baía da Traição (PB)	2500033	2510044	Aldeia Indígena Lagoa do Mato
2501401	Baía da Traição (PB)	2500036	2510022	Aldeia Indígena Laranjeiras
2501401	Baía da Traição (PB)	2500043	2510017	Aldeia Indígena Tapuio
2501401	Baía da Traição (PB)	2500050	2510027	Aldeia Indígena Galego
2504603	Conde (PB)	2500025	2510047	Aldeia Indígena Tabajara Vitoria
2504603	Conde (PB)	2500047	2510042	Sitio Mata da Chica
2504603	Conde (PB)	2500048	2510039	Aldeia Indígena de Barra de Gramame
2507507	João Pessoa (PB)	2500086	2510018	Comunidade Indígena Abrigo Warao
2507507	João Pessoa (PB)	2500129	2510019	Abrigo Irineu
2507507	João Pessoa (PB)	2500132	2510009	Abrigo Ajanoco
2509057	Marcação (PB)	2500003	2510036	Aldeia Indígena Três Rios
2509057	Marcação (PB)	2500004	2510012	Aldeia Indígena Tramataia
2509057	Marcação (PB)	2500013	2510006	Aldeia Indígena Lagoa Grande
2509057	Marcação (PB)	2500014	2510014	Aldeia Indígena Brejinho
2509057	Marcação (PB)	2500016	2510034	Aldeia Indígena Caieira
2509057	Marcação (PB)	2500017	2510023	Aldeia Indígena Jacaré de Cesar
2509057	Marcação (PB)	2500023	2510021	Aldeia Indígena Carneira
2509057	Marcação (PB)	2500026	2510026	Aldeia Indígena Jacaré de São Domingos
2509057	Marcação (PB)	2500052	2510025	Comunidade Indígena Chica Tabulerinho
2509057	Marcação (PB)	2500053	2510011	Aldeia Grupiuna

Apêndice 1
Localidades indígenas, segundo os Municípios - Brasil - 2022

(continuação)

Município		Localidade Indígena		
Código	Nome	ID	Código	Nome
2509057	Marcação (PB)	2500054	2510028	Aldeia Coqueirinho
2509057	Marcação (PB)	2500055	2510008	Aldeia Indígena Jacaré de Cezar
2509057	Marcação (PB)	2500061	2510040	Aldeia Indígena Camurupim
2509057	Marcação (PB)	2500083	2510003	Aldeia Indígena Ybykuara
2509057	Marcação (PB)	2500119	2510004	Aldeia Indígena Vau
2512903	Rio Tinto (PB)	2500020	2510037	Aldeia Indígena Silva de Belém
2512903	Rio Tinto (PB)	2500035	2510007	Sitio Jardim
2512903	Rio Tinto (PB)	2500040	2510038	Aldeia Indígena Mata Escura
2512903	Rio Tinto (PB)	2500042	2510030	Aldeia Indígena Silva da Estrada
2512903	Rio Tinto (PB)	2500049	2510005	Aldeia Indígena Taepe
2512903	Rio Tinto (PB)	2500057	2510001	Aldeia Indígena Grupiuna dos Cândido
2512903	Rio Tinto (PB)	2500060	2510031	Aldeia Indígena Monte-Mor
2512903	Rio Tinto (PB)	2500063	2510013	Aldeia Indígena Jaraguá
2512903	Rio Tinto (PB)	2500117	2510032	Aldeia Indígena Vila Monte Mor
2512903	Rio Tinto (PB)	2500130	2510002	Coqueiros
2600500	Águas Belas (PE)	2600153	2610396	Aldeia Indígena Xixiaklá
2600500	Águas Belas (PE)	2600648	2610329	Sítio Bom Nome Bonito
2600500	Águas Belas (PE)	2600683	2610017	Aldeia Indígena Ouricuri 2
2600500	Águas Belas (PE)	2600693	2610302	Aldeia Indígena Ouricuri
2600500	Águas Belas (PE)	2600704	2610053	Aldeia Indígena Fulni-ô
2600500	Águas Belas (PE)	2600855	2610230	Sem Denominação
2601201	Arcoverde (PE)	2600621	2610332	Sítio Riacho do Meio
2601607	Belém do São Francisco (PE)	2600044	2610132	Aldeia Indígena Cachaui de Baixo
2601607	Belém do São Francisco (PE)	2600053	2610062	Aldeia Indígena Cachaui de Cima
2601607	Belém do São Francisco (PE)	2600144	2610191	Aldeia Indígena Poço do Boi
2601607	Belém do São Francisco (PE)	2600581	2610184	Aldeia Indígena Pedra de Fogo
2601607	Belém do São Francisco (PE)	2600609	2610346	Lagoinha
2601607	Belém do São Francisco (PE)	2600665	2610148	Fazenda Mulungu
2601805	Betânia (PE)	2600653	2610411	Sítio Ponta da Serra
2601805	Betânia (PE)	2600679	2610234	Aldeia Indígena Caraíbas
2602803	Buíque (PE)	2600019	2610401	Aldeia Indígena Mina Grande
2602803	Buíque (PE)	2600156	2610116	Aldeia Indígena Baixa da Palmeira
2602803	Buíque (PE)	2600201	2610241	Aldeia Indígena Caldeirão
2602803	Buíque (PE)	2600203	2610065	Aldeia Indígena Catimbau
2602803	Buíque (PE)	2600275	2610280	Aldeia Indígena Coqueiro
2602803	Buíque (PE)	2600383	2610390	Aldeia Indígena Sítio Velame
2602803	Buíque (PE)	2600692	2610068	Aldeia Indígena Carnaúba 2
2603009	Cabrobó (PE)	2600014	2610125	Aldeia Indígena Caatinga Grande
2603009	Cabrobó (PE)	2600023	2610112	Aldeia Indígena Ilha da Assunção
2603009	Cabrobó (PE)	2600067	2610180	Aldeia Indígena Camaleão
2603009	Cabrobó (PE)	2600078	2610083	Aldeia Indígena Redenção
2603009	Cabrobó (PE)	2600090	2610067	Aldeia Indígena Fazenda Manguinha
2603009	Cabrobó (PE)	2600110	2610359	Aldeia Indígena Caatinguinha
2603009	Cabrobó (PE)	2600121	2610214	Aldeia Indígena Lameirão
2603009	Cabrobó (PE)	2600128	2610006	Aldeia Indígena Jatobazeiro
2603009	Cabrobó (PE)	2600130	2610266	Aldeia Indígena Caititu
2603009	Cabrobó (PE)	2600164	2610415	Aldeia Indígena Canudinho
2603009	Cabrobó (PE)	2600189	2610373	Aldeia Indígena Pambuzinho
2603009	Cabrobó (PE)	2600227	2610082	Aldeia Indígena Jiboia
2603009	Cabrobó (PE)	2600299	2610194	Aldeia Indígena Mãe Rosa
2603009	Cabrobó (PE)	2600312	2610027	Aldeia Indígena Coroheira

Apêndice 1
Localidades indígenas, segundo os Municípios - Brasil - 2022

(continuação)

Município		Localidade Indígena		
Código	Nome	ID	Código	Nome
2603009	Cabrobó (PE)	2600314	2610071	Comunidade Quilombola Fazenda Bela Vista 1
2603009	Cabrobó (PE)	2600318	2610409	Aldeia Indígena Panela
2603009	Cabrobó (PE)	2600337	2610328	Aldeia Indígena Riacho Fundo
2603009	Cabrobó (PE)	2600338	2610254	Aldeia Indígena Portão
2603009	Cabrobó (PE)	2600373	2610405	Aldeia Indígena Alto Gavião
2603009	Cabrobó (PE)	2600396	2610154	Aldeia Indigena Ponta da Ilha
2603009	Cabrobó (PE)	2600432	2610099	Aldeia Indígena Pambuzinho 2
2603009	Cabrobó (PE)	2600479	2610190	Aldeia Indígena Assentamento São Miguel
2603009	Cabrobó (PE)	2600559	2610203	Aldeia Indígena Lama
2603009	Cabrobó (PE)	2600605	2610353	Comunidade Indígena Fazenda Riacho Fundo
2603009	Cabrobó (PE)	2600620	2610038	Comunidade Indígena Fazenda Umbuzeiro
2603009	Cabrobó (PE)	2600634	2610299	Comunidade Indígena Fazenda Jiboia
2603009	Cabrobó (PE)	2600657	2610159	Comunidade Indígena Ilha da Assunção
2603009	Cabrobó (PE)	2600685	2610324	Aldeia Indígena Alto Gavião 1
2603009	Cabrobó (PE)	2600694	2610090	Aldeia Indígena Urubu
2603009	Cabrobó (PE)	2600696	2610113	Aldeia Indígena Assunção Velha
2603009	Cabrobó (PE)	2601003	2610404	Maria Luiza
2603009	Cabrobó (PE)	2601018	2610064	Sem Denominação
2603926	Carnaubeira da Penha (PE)	2600016	2610138	Aldeia Indígena Olho d'Água dos Padres
2603926	Carnaubeira da Penha (PE)	2600017	2610196	Aldeia Indígena Serra do Umã
2603926	Carnaubeira da Penha (PE)	2600038	2610168	Aldeia Indigena Casa Nova
2603926	Carnaubeira da Penha (PE)	2600060	2610253	Aldeia Indígena Quixaba 2
2603926	Carnaubeira da Penha (PE)	2600075	2610164	Aldeia Indígena Olho d'Água do Muniz
2603926	Carnaubeira da Penha (PE)	2600083	2610129	Aldeia Indígena Estreito
2603926	Carnaubeira da Penha (PE)	2600085	2610272	Aldeia Indigena Jardim Pankará
2603926	Carnaubeira da Penha (PE)	2600087	2610355	Aldeia Indigena Brejinho
2603926	Carnaubeira da Penha (PE)	2600096	2610098	Aldeia Indígena Lagoas
2603926	Carnaubeira da Penha (PE)	2600100	2610207	Aldeia Indígena Brejo do Gama
2603926	Carnaubeira da Penha (PE)	2600123	2610109	Aldeia Indígena São Bento
2603926	Carnaubeira da Penha (PE)	2600124	2610301	Aldeia Indígena Cachoeira 1
2603926	Carnaubeira da Penha (PE)	2600127	2610284	Aldeia Indígena Jacaré
2603926	Carnaubeira da Penha (PE)	2600131	2610318	Aldeia Indígena Angico de Demésio
2603926	Carnaubeira da Penha (PE)	2600132	2610052	Aldeia Indígena São Gonçalo
2603926	Carnaubeira da Penha (PE)	2600133	2610283	Aldeia Indígena Massapê
2603926	Carnaubeira da Penha (PE)	2600152	2610002	Aldeia Indígena Quixaba
2603926	Carnaubeira da Penha (PE)	2600155	2610061	Aldeia Indigena Caxua
2603926	Carnaubeira da Penha (PE)	2600158	2610352	Aldeia Indígena Riacho Olho d'Água
2603926	Carnaubeira da Penha (PE)	2600166	2610262	Aldeia Indigena Enjeitado
2603926	Carnaubeira da Penha (PE)	2600168	2610375	Aldeia Indigena Sossego Serra do Arapuá
2603926	Carnaubeira da Penha (PE)	2600176	2610392	Aldeia Indígena Olho d'Água da Santa
2603926	Carnaubeira da Penha (PE)	2600177	2610086	Aldeia Indígena Oiticica
2603926	Carnaubeira da Penha (PE)	2600187	2610370	Aldeia Indigena Oiti
2603926	Carnaubeira da Penha (PE)	2600193	2610219	Aldeia Indigena Pitombeira
2603926	Carnaubeira da Penha (PE)	2600194	2610362	Aldeia Indígena Cacaria
2603926	Carnaubeira da Penha (PE)	2600198	2610289	Aldeia Indigena Boa Vista da TI Pankará da Serra
2603926	Carnaubeira da Penha (PE)	2600199	2610169	Aldeia Indígena Vaca Morta
2603926	Carnaubeira da Penha (PE)	2600200	2610379	Aldeia Indígena Umbuzeiro
2603926	Carnaubeira da Penha (PE)	2600202	2610249	Aldeia Indigena Retiro
2603926	Carnaubeira da Penha (PE)	2600230	2610019	Aldeia Indígena Samambaia
2603926	Carnaubeira da Penha (PE)	2600234	2610127	Aldeia Indígena Lajes
2603926	Carnaubeira da Penha (PE)	2600236	2610025	Aldeia Indigena Quixabeira

Apêndice 1
Localidades indígenas, segundo os Municípios - Brasil - 2022

(continuação)

Município		Localidade Indígena		
Código	Nome	ID	Código	Nome
2603926	Carnaubeira da Penha (PE)	2600241	2610111	Aldeia Indígena Lagoa Logradouro
2603926	Carnaubeira da Penha (PE)	2600244	2610341	Aldeia Indígena Lagoa das Pedras
2603926	Carnaubeira da Penha (PE)	2600247	2610274	Aldeia Indígena Areia dos Pedros
2603926	Carnaubeira da Penha (PE)	2600260	2610176	Aldeia Indigena Saquinho
2603926	Carnaubeira da Penha (PE)	2600268	2610247	Aldeia Indigena Boqueirão Pankará
2603926	Carnaubeira da Penha (PE)	2600274	2610327	Comunidade Quilombola Tiririca dos Crioulos
2603926	Carnaubeira da Penha (PE)	2600297	2610286	Aldeia Indígena Boa Vista da TI Atikum
2603926	Carnaubeira da Penha (PE)	2600303	2610216	Aldeia Indígena Barra do Silva
2603926	Carnaubeira da Penha (PE)	2600313	2610410	Aldeia Indígena Logradouro
2603926	Carnaubeira da Penha (PE)	2600320	2610070	Aldeia Indigena Travessa de Pedra
2603926	Carnaubeira da Penha (PE)	2600324	2610282	Aldeia Indígena Umãs
2603926	Carnaubeira da Penha (PE)	2600342	2610084	Aldeia Indígena João Lopes
2603926	Carnaubeira da Penha (PE)	2600346	2610021	Aldeia Indígena Oiticica Velho
2603926	Carnaubeira da Penha (PE)	2600354	2610408	Aldeia Indígena Mingu
2603926	Carnaubeira da Penha (PE)	2600355	2610201	Aldeia Indígena Riacho de Simão
2603926	Carnaubeira da Penha (PE)	2600356	2610414	Fazenda Sítio Matinha
2603926	Carnaubeira da Penha (PE)	2600393	2610102	Aldeia Indígena Jatobá
2603926	Carnaubeira da Penha (PE)	2600395	2610089	Aldeia Indígena Poço do Mato Pankará
2603926	Carnaubeira da Penha (PE)	2600424	2610231	Aldeia Indigena Ladeira Serra do Arapuá
2603926	Carnaubeira da Penha (PE)	2600431	2610024	Aldeia Indigena Gameleira
2603926	Carnaubeira da Penha (PE)	2600433	2610012	Aldeia Indígena Água Grande
2603926	Carnaubeira da Penha (PE)	2600435	2610259	Aldeia Indígena Ariado
2603926	Carnaubeira da Penha (PE)	2600448	2610367	Caldeirão
2603926	Carnaubeira da Penha (PE)	2600451	2610139	Aldeia Boa Vista 1 da TI Pankará da Serra
2603926	Carnaubeira da Penha (PE)	2600462	2610325	Aldeia Indigena Curtume
2603926	Carnaubeira da Penha (PE)	2600466	2610128	Queimadas
2603926	Carnaubeira da Penha (PE)	2600469	2610124	Aldeia Indígena Prata
2603926	Carnaubeira da Penha (PE)	2600472	2610063	Aldeia Indigena Corrente
2603926	Carnaubeira da Penha (PE)	2600474	2610144	Aldeia Indígena Panela d'Água
2603926	Carnaubeira da Penha (PE)	2600486	2610137	Milagres
2603926	Carnaubeira da Penha (PE)	2600491	2610151	Aldeia Indígena Serra do Jacaré
2603926	Carnaubeira da Penha (PE)	2600501	2610233	Aldeia Indígena Fazenda São Domingo
2603926	Carnaubeira da Penha (PE)	2600506	2610365	Aldeia Indígena Fazenda Caldeirão
2603926	Carnaubeira da Penha (PE)	2600513	2610252	Aldeia Indígena Fazenda Zacarias
2603926	Carnaubeira da Penha (PE)	2600528	2610200	Aldeia Indígena Tupã
2603926	Carnaubeira da Penha (PE)	2600531	2610040	Tiririca
2603926	Carnaubeira da Penha (PE)	2600535	2610142	Aldeia Indígena Fazenda Cedro
2603926	Carnaubeira da Penha (PE)	2600539	2610197	Aldeia Indígena Algodões
2603926	Carnaubeira da Penha (PE)	2600545	2610171	Aldeia Indígena Boa Esperanca
2603926	Carnaubeira da Penha (PE)	2600555	2610261	Bairro Luiz José Torres
2603926	Carnaubeira da Penha (PE)	2600558	2610383	Aldeia Indigena Saco Grande
2603926	Carnaubeira da Penha (PE)	2600568	2610393	Aldeia Indígena Chapada
2603926	Carnaubeira da Penha (PE)	2600570	2610023	Aldeia Indígena Areia dos Pedros 2
2603926	Carnaubeira da Penha (PE)	2600574	2610035	Aldeia Indígena Gonzaga
2603926	Carnaubeira da Penha (PE)	2600576	2610013	Fazenda Zulman
2603926	Carnaubeira da Penha (PE)	2600584	2610278	Fazenda Olho Dagua
2603926	Carnaubeira da Penha (PE)	2600590	2610372	Serra do Arapua / Aldeia Indígena Vila
2603926	Carnaubeira da Penha (PE)	2600594	2610051	Cachoeira / Aldeia Indígena Cachoeira II
2603926	Carnaubeira da Penha (PE)	2600600	2610255	Fazenda Quixaba
2603926	Carnaubeira da Penha (PE)	2600614	2610271	Fazenda Venesa / Aldeia Indígena Veneza
2603926	Carnaubeira da Penha (PE)	2600628	2610206	Olho d'Água do Santo

Apêndice 1
Localidades indígenas, segundo os Municípios - Brasil - 2022

(continuação)

Município		Localidade Indígena		
Código	Nome	ID	Código	Nome
2603926	Carnaubeira da Penha (PE)	2600639	2610119	Sítio Olho D'Água
2603926	Carnaubeira da Penha (PE)	2600640	2610248	Serra da Penha
2603926	Carnaubeira da Penha (PE)	2600641	2610069	Sítio Oiticica
2603926	Carnaubeira da Penha (PE)	2600646	2610340	Fazenda Roca Velha
2603926	Carnaubeira da Penha (PE)	2600647	2610072	Fazenda Oiticica
2603926	Carnaubeira da Penha (PE)	2600650	2610210	Fazenda Serrotinho
2603926	Carnaubeira da Penha (PE)	2600669	2610371	Serra Uma
2603926	Carnaubeira da Penha (PE)	2600670	2610260	Fazenda Isidoro
2603926	Carnaubeira da Penha (PE)	2600671	2610336	Aldeia Indígena Jardim
2603926	Carnaubeira da Penha (PE)	2600676	2610011	Aldeia Indígena São Gonçalo 4
2603926	Carnaubeira da Penha (PE)	2600678	2610303	Fazenda Sao Goncalo
2603926	Carnaubeira da Penha (PE)	2600684	2610092	Aldeia Indígena Lagoa Cercada
2603926	Carnaubeira da Penha (PE)	2600686	2610205	Aldeia Indígena Bom Jesus
2603926	Carnaubeira da Penha (PE)	2600688	2610126	Aldeia Indígena Atikum Pankara
2603926	Carnaubeira da Penha (PE)	2600701	2610118	Aldeia Indígena Lagoinha
2603926	Carnaubeira da Penha (PE)	2600703	2610281	Aldeia Indígena Casa de Telha
2605707	Floresta (PE)	2600015	2610008	Aldeia Indígena Travessa do Ouro
2605707	Floresta (PE)	2600030	2610189	Agrovila da PA Indígena 6
2605707	Floresta (PE)	2600079	2610357	Aldeia Indígena Faveleira
2605707	Floresta (PE)	2600088	2610182	Aldeia Indígena Capoeira do Barro
2605707	Floresta (PE)	2600103	2610195	Aldeia Indígena Barra do Juá
2605707	Floresta (PE)	2600141	2610307	Aldeia Indígena Realengo do Ouro
2605707	Floresta (PE)	2600178	2610239	Aldeia Indígena Riacho do Ouro
2605707	Floresta (PE)	2600214	2610314	Aldeia Indígena Serra Negra
2605707	Floresta (PE)	2600291	2610351	Aldeia Indígena Asa Branca
2605707	Floresta (PE)	2600293	2610032	Aldeia Indigena Caraíba
2605707	Floresta (PE)	2600344	2610015	Aldeia Indígena Lajes
2605707	Floresta (PE)	2600358	2610268	Aldeia Indígena Fazenda Cágado
2605707	Floresta (PE)	2600488	2610022	Aldeia Indigena Caldeirão do Periquito
2605707	Floresta (PE)	2600516	2610198	Fazenda Pai João
2605707	Floresta (PE)	2600520	2610287	Aldeia Indígena Fazenda Tatu
2605707	Floresta (PE)	2600596	2610096	Aldeia Indígena São Braz
2605707	Floresta (PE)	2600616	2610256	Fazenda Olho da Agua da Caraiba
2605707	Floresta (PE)	2600619	2610087	Aldeia Indígena Malhada Vermelha
2605707	Floresta (PE)	2600622	2610153	Fazenda Gravata
2605707	Floresta (PE)	2600654	2610145	Fazenda Curralinho
2605707	Floresta (PE)	2600667	2610181	Fazenda Riacho Negro
2605707	Floresta (PE)	2600750	2610058	Sem Denominação
2605707	Floresta (PE)	2600859	2610123	Santa Rosa
2606002	Garanhuns (PE)	2600655	2610029	Sítio São Paulo
2606606	Ibimirim (PE)	2600025	2610150	Aldeia Indígena do Nazário
2606606	Ibimirim (PE)	2600095	2610416	Sítio Serra do Periquito
2606606	Ibimirim (PE)	2600102	2610389	Aldeia indígena Pereiros
2606606	Ibimirim (PE)	2600126	2610245	Aldeia Indígena Quiridalho
2606606	Ibimirim (PE)	2600145	2610204	Aldeia Kambiwá
2606606	Ibimirim (PE)	2600285	2610316	Aldeia Indígena Serra do Periquito
2606606	Ibimirim (PE)	2600363	2610130	Aldeia indigena Santa Rosa
2606606	Ibimirim (PE)	2600573	2610269	Aldeia Indígena Kapinawa / Aldeia Indígena Lagoa do Peixe ou Puiú
2606606	Ibimirim (PE)	2600575	2610078	Sítio Bandeira
2606606	Ibimirim (PE)	2600579	2610323	Aldeia Indígena Nazário

Apêndice 1
Localidades indígenas, segundo os Municípios - Brasil - 2022

(continuação)

Município		Localidade Indígena		
Código	Nome	ID	Código	Nome
2606606	Ibimirim (PE)	2600580	2610173	Sítio Menes
2606606	Ibimirim (PE)	2600598	2610005	Sítio Flor
2606606	Ibimirim (PE)	2600674	2610364	Aldeia Indígena Serra do Periquito 2
2607000	Inajá (PE)	2600004	2610306	Aldeia Kambiwa
2607000	Inajá (PE)	2600005	2610313	Br 110
2607000	Inajá (PE)	2600006	2610009	Aldeia Pereiros
2607000	Inajá (PE)	2600009	2610257	Aldeia Indígena Baixa da Alexandra
2607000	Inajá (PE)	2600010	2610075	Aldeia Indígena Kambiwá / Baixa da Alexandra
2607000	Inajá (PE)	2600046	2610397	Aldeia Indígena Juazeiro dos Cândidos
2607000	Inajá (PE)	2600074	2610348	Aldeia Indígena Tear
2607000	Inajá (PE)	2600112	2610337	Aldeia Indígena Retomada
2607000	Inajá (PE)	2600162	2610361	Projeto Santa Rosa / Baixa da Alexandra
2607000	Inajá (PE)	2600195	2610243	Aldeia Indígena Funil
2607000	Inajá (PE)	2600218	2610391	Aldeia Indígena Sítio Volta
2607000	Inajá (PE)	2600261	2610054	Aldeia Indígena Sítio Peitudo
2607000	Inajá (PE)	2600266	2610170	Aldeia Indígena Ingá
2607000	Inajá (PE)	2600382	2610104	Aldeia Indigena Caraibeira
2607000	Inajá (PE)	2600422	2610319	Aldeia Indígena Poço Verde
2607000	Inajá (PE)	2600428	2610360	Aldeia Indigena Poço 4 / Baixa da Alexandra
2607000	Inajá (PE)	2600439	2610258	Aldeia Indígena Ingá 3
2607000	Inajá (PE)	2600480	2610165	Aldeia Indígena Serrote Comprido
2607000	Inajá (PE)	2600565	2610188	Aldeia Indígena Tapera
2607000	Inajá (PE)	2600566	2610315	Aldeia Indígena Piao
2607000	Inajá (PE)	2600592	2610199	Aldeia Indígena Jiquiri
2607000	Inajá (PE)	2600625	2610320	Sítio São João
2607000	Inajá (PE)	2600681	2610136	Aldeia Indígena Ingá 2
2607000	Inajá (PE)	2600687	2610163	Aldeia indígena Pereiros
2607406	Itacuruba (PE)	2600086	2610387	Aldeia Indígena Tuxá Campos
2607406	Itacuruba (PE)	2600143	2610309	Aldeia Indígena Serrote dos campos / Pankará
2607406	Itacuruba (PE)	2600175	2610108	Aldeia Indígena Tuxá Pajeú
2607406	Itacuruba (PE)	2600523	2610161	Aldeia indígena Agrovila do PA Angico 2
2607406	Itacuruba (PE)	2600778	2610406	Sem Denominação
2608057	Jatobá (PE)	2600003	2610033	Aldeia Indígena Saco dos Barros
2608057	Jatobá (PE)	2600011	2610333	Aldeia Indígena Caldeirão
2608057	Jatobá (PE)	2600020	2610240	Aldeia Indígena Bem Querer de Baixo
2608057	Jatobá (PE)	2600031	2610368	Aldeia Indígena Brejo dos Padres
2608057	Jatobá (PE)	2600039	2610250	Aldeia Indígena Serrinha
2608057	Jatobá (PE)	2600042	2610057	Aldeia Indígena Pankaiwka
2608057	Jatobá (PE)	2600047	2610016	Aldeia Indígena Morcego
2608057	Jatobá (PE)	2600058	2610400	Aldeia Indígena Bem-Querer
2608057	Jatobá (PE)	2600117	2610235	Aldeia Indígena Caxiado
2608057	Jatobá (PE)	2600125	2610056	Aldeia Indígena Carapina
2608057	Jatobá (PE)	2600134	2610105	Aldeia Indígena Logradouro
2608057	Jatobá (PE)	2600208	2610358	Aldeia Indígena Carrapateiras
2608057	Jatobá (PE)	2600281	2610403	Caldeirao
2608057	Jatobá (PE)	2600321	2610312	Aldeia Indígena Kariras
2608057	Jatobá (PE)	2600569	2610288	Aldeia Indígena Volta do Moxotó
2608057	Jatobá (PE)	2600806	2610007	Sem Denominação
2608750	Lagoa Grande (PE)	2600649	2610073	Sítio São José 5
2609303	Mirandiba (PE)	2600113	2610155	Aldeia Indígena Barriguda
2609303	Mirandiba (PE)	2600129	2610041	Aldeia Indígena Cachoeirinha

Apêndice 1
Localidades indígenas, segundo os Municípios - Brasil - 2022

(continuação)

Município		Localidade Indígena		
Código	Nome	ID	Código	Nome
2609303	Mirandiba (PE)	2600149	2610158	Aldeia Indigena Riacho Grande - Atikum
2609303	Mirandiba (PE)	2600182	2610380	Aldeia Indigena Tamboril
2609303	Mirandiba (PE)	2600237	2610157	Aldeia indígena Fazenda Lagoa Grande
2609303	Mirandiba (PE)	2600248	2610101	Aldeia Indígena Caldeirão
2609303	Mirandiba (PE)	2600280	2610034	Aldeia indígena Fazenda Açude Velho
2609303	Mirandiba (PE)	2600302	2610001	Aldeia Indígena Umãs
2609303	Mirandiba (PE)	2600401	2610291	Aldeia indígena Fazenda Brejo do Gama
2609303	Mirandiba (PE)	2600441	2610143	Aldeia Indígena Sitio Chacal
2609303	Mirandiba (PE)	2600449	2610347	Aldeia indígena Lagoa do Bom Jesus
2609303	Mirandiba (PE)	2600530	2610211	Fazenda Terra Nova
2609303	Mirandiba (PE)	2600550	2610110	Aldeia indígena Fazenda Carnaubinha
2609303	Mirandiba (PE)	2600567	2610381	Serra Redonda
2609303	Mirandiba (PE)	2600577	2610386	Aldeia Indígena Riacho Grande
2609303	Mirandiba (PE)	2600586	2610026	Sítio Saco
2609303	Mirandiba (PE)	2600588	2610100	Fazenda Olho Daquinha / Aldeia indígena Fazenda Olho d'Água
2609303	Mirandiba (PE)	2600601	2610394	Fazenda Croata
2609303	Mirandiba (PE)	2600610	2610081	Fazenda Vertente
2609303	Mirandiba (PE)	2600617	2610059	Fazenda Serrotinho
2609303	Mirandiba (PE)	2600618	2610014	Fazenda Caruru
2609303	Mirandiba (PE)	2600623	2610369	Fazenda Barriguda
2609303	Mirandiba (PE)	2600624	2610292	Fazenda Cachoeira
2609303	Mirandiba (PE)	2600629	2610185	Comunidade Indígena Fazenda Cedro
2609303	Mirandiba (PE)	2600632	2610322	Aldeia indígena Sítio Croatá
2609303	Mirandiba (PE)	2600658	2610215	Fazenda Sambambira
2609808	Orocó (PE)	2600026	2610095	Agrovila do PA Indígena Brígida
2609808	Orocó (PE)	2600033	2610047	Agrovila do PA Indígena 8
2609808	Orocó (PE)	2600049	2610080	Agrovila do PA Indígena 9 / Projeto Brigida
2609808	Orocó (PE)	2600050	2610384	Aldeia Indígena Atikum Brigida
2609808	Orocó (PE)	2600077	2610103	Aldeia Indígena Ilha da Tapera
2609808	Orocó (PE)	2600080	2610179	Aldeia Indígena Ilha de São Félix 1
2609808	Orocó (PE)	2600092	2610178	Aldeia Indígena São Felix
2609808	Orocó (PE)	2600273	2610039	Aldeia Indígena Pankará Riacho Brigida
2609808	Orocó (PE)	2600405	2610037	Aldeia Indígena Truka Brigida
2610905	Pesqueira (PE)	2600013	2610010	Aldeia Indígena Cajueiro
2610905	Pesqueira (PE)	2600018	2610321	Aldeia Indígena Cana Brava
2610905	Pesqueira (PE)	2600021	2610298	Aldeia Indígena Ipanema
2610905	Pesqueira (PE)	2600022	2610172	Aldeia Indígena Passagem
2610905	Pesqueira (PE)	2600024	2610030	Aldeia Indígena Lagoa
2610905	Pesqueira (PE)	2600029	2610020	Aldeia Indígena Sao José
2610905	Pesqueira (PE)	2600034	2610225	Aldeia Indígena Pé de Serra do Nogueira
2610905	Pesqueira (PE)	2600063	2610152	Aldeia Indígena Pé de Serra do Oiti de São Sebastião
2610905	Pesqueira (PE)	2600064	2610187	Aldeia Indígena Guarda
2610905	Pesqueira (PE)	2600065	2610133	Aldeia Indígena Oiti
2610905	Pesqueira (PE)	2600068	2610208	Aldeia Indígena Pedra d'Água
2610905	Pesqueira (PE)	2600082	2610273	Aldeia Indígena Capim de Planta
2610905	Pesqueira (PE)	2600116	2610031	Aldeia Indígena Brejinho
2610905	Pesqueira (PE)	2600119	2610228	Aldeia Indígena Mimoso da Reserva Xukuru de Cimbres
2610905	Pesqueira (PE)	2600122	2610382	Aldeia Indígena Pé de Serra de Cana Brava
2610905	Pesqueira (PE)	2600135	2610147	Aldeia Indígena Mascarenhas
2610905	Pesqueira (PE)	2600173	2610295	Aldeia Indígena Sucupira

Apêndice 1
Localidades indígenas, segundo os Municípios - Brasil - 2022

(continuação)

Município		Localidade Indígena		
Código	Nome	ID	Código	Nome
2610905	Pesqueira (PE)	2600184	2610140	Aldeia Indígena Caetano
2610905	Pesqueira (PE)	2600188	2610317	Aldeia Indígena Xucuru de Ororubá
2610905	Pesqueira (PE)	2600216	2610218	Aldeia Indígena Couro Dantas
2610905	Pesqueira (PE)	2600238	2610412	Aldeia Indígena Caldeirão
2610905	Pesqueira (PE)	2600254	2610146	Aldeia Indígena Sítio Cachoeirinha
2610905	Pesqueira (PE)	2600262	2610221	Aldeia Indígena São Francisco
2610905	Pesqueira (PE)	2600277	2610192	Aldeia Indígena Novo Cajueiro
2610905	Pesqueira (PE)	2600283	2610399	Aldeia Indígena Curral de Boi
2610905	Pesqueira (PE)	2600315	2610106	Aldeia Indígena Mimoso
2610905	Pesqueira (PE)	2600362	2610036	Aldeia Indígena Afeto
2610905	Pesqueira (PE)	2600408	2610263	Aldeia Indígena Fazenda Canaã
2610905	Pesqueira (PE)	2600483	2610366	Aldeia Indígena Jatobá
2610905	Pesqueira (PE)	2600524	2610343	Aldeia Indígena Roçadinho
2610905	Pesqueira (PE)	2600583	2610342	Aldeia Indígena Varzinha
2610905	Pesqueira (PE)	2600589	2610344	Sitio / Aldeia Indígena Pendurado
2610905	Pesqueira (PE)	2600591	2610236	Sítio Tiago
2610905	Pesqueira (PE)	2600593	2610209	Fazenda Varzea Alegre
2610905	Pesqueira (PE)	2600599	2610085	Aldeia Indígena Varzinha / Tambor Velho / Catolé
2610905	Pesqueira (PE)	2600603	2610330	Rua Resto de Aldeia / Aldeia Indígena Pau Ferro
2610905	Pesqueira (PE)	2600611	2610003	Aldeia Indígena Campina Nova
2610905	Pesqueira (PE)	2600615	2610167	Sítio Lage Grande
2610905	Pesqueira (PE)	2600637	2610407	Aldeia Indígena Canaã
2610905	Pesqueira (PE)	2600642	2610224	Aldeia Indígena Sozinha / Aldeia Indígena Indígena Retiro
2610905	Pesqueira (PE)	2600656	2610349	Aldeia Indígena São Brá
2610905	Pesqueira (PE)	2600659	2610395	Sororoca
2610905	Pesqueira (PE)	2600672	2610186	Aldeia Indígena Caipe
2610905	Pesqueira (PE)	2600677	2610232	Aldeia Indígena Gito
2610905	Pesqueira (PE)	2600690	2610162	Comunidade Indígena Xukuru do Ororubá
2610905	Pesqueira (PE)	2600691	2610338	Aldeia Indígena Curral Velho
2610905	Pesqueira (PE)	2600695	2610074	Aldeia Indígena Sozinha
2610905	Pesqueira (PE)	2600699	2610220	Aldeia Indígena Santana
2610905	Pesqueira (PE)	2600700	2610308	Aldeia Indígena Cavalinho
2610905	Pesqueira (PE)	2600702	2610004	Aldeia Indígena Gravatá do Frazão
2610905	Pesqueira (PE)	2600718	2610326	Aldeia Indígena Baixa Grande
2610905	Pesqueira (PE)	2600719	2610174	Aldeia Indígena Cimbres
2610905	Pesqueira (PE)	2600797	2610227	Vila Anápolis
2610905	Pesqueira (PE)	2600803	2610304	Aldeia Indigena Pedreira
2610905	Pesqueira (PE)	2600820	2610076	Sem Denominação
2611002	Petrolândia (PE)	2600032	2610345	Aldeia Indígena Lagoinha
2611002	Petrolândia (PE)	2600052	2610213	Agrovila do PA Indígena 2
2611002	Petrolândia (PE)	2600054	2610246	Aldeia Indígena Angico Pankararu
2611002	Petrolândia (PE)	2600055	2610028	Aldeia Indígena Brejinho da Serra
2611002	Petrolândia (PE)	2600066	2610378	Aldeia Indígena Limão Bravo
2611002	Petrolândia (PE)	2600081	2610141	Aldeia Indígena Serra Vermelha
2611002	Petrolândia (PE)	2600114	2610049	Aldeia Indigena Mundo Novo
2611002	Petrolândia (PE)	2600179	2610267	Aldeia Indigena Pianco
2611002	Petrolândia (PE)	2600215	2610050	Agrovila do PA Indígena 4 do Limão Bravo
2611002	Petrolândia (PE)	2600253	2610402	Aldeia Indigena Vila Nova
2611002	Petrolândia (PE)	2600374	2610238	Aldeia Indígena Logradouro
2611002	Petrolândia (PE)	2600384	2610223	Aldeia Indígena Fazenda Salão Velho
2611002	Petrolândia (PE)	2600509	2610107	Aldeia Indígena Projeto Apolônio Sales

Apêndice 1
Localidades indígenas, segundo os Municípios - Brasil - 2022

(continuação)

Município		Localidade Indígena		
Código	Nome	ID	Código	Nome
2611002	Petrolândia (PE)	2600540	2610293	Aldeia Indígena Barriguda
2611002	Petrolândia (PE)	2600802	2610398	Bairro Nova Esperança
2611101	Petrolina (PE)	2600627	2610094	Sítio Morada Nova
2611101	Petrolina (PE)	2600630	2610311	Lagoa da Pedra
2611200	Poção (PE)	2600606	2610046	Sítio Batalha
2611200	Poção (PE)	2600661	2610193	Aldeia Indígena Curral Velho
2611200	Poção (PE)	2600740	2610354	Distrito Pão de Açúcar
2612208	Salgueiro (PE)	2600040	2610226	Aldeia Indígena Paus Brancos
2612208	Salgueiro (PE)	2600059	2610018	Aldeia Indígena Massapê
2612208	Salgueiro (PE)	2600089	2610093	Aldeia Garrote Morto
2612208	Salgueiro (PE)	2600091	2610043	Aldeia Indígena Poço da Pedra
2612208	Salgueiro (PE)	2600154	2610285	Igrejinha
2612208	Salgueiro (PE)	2600165	2610217	Aldeia Indígena Angico dos Lúcios
2612208	Salgueiro (PE)	2600192	2610356	Aldeia Indígena Mulungu
2612208	Salgueiro (PE)	2600328	2610388	Aldeia Indígena Rodeador
2612208	Salgueiro (PE)	2600359	2610160	Aldeia Indígena Lagoinha
2612208	Salgueiro (PE)	2600455	2610265	Aldeia Indígena Pedra Preta
2612208	Salgueiro (PE)	2600467	2610055	Aldeia Indígena Cortume
2612208	Salgueiro (PE)	2600572	2610114	Tordilho
2612208	Salgueiro (PE)	2600578	2610296	Sítio Tambori
2612208	Salgueiro (PE)	2600582	2610097	Boqueirão
2612208	Salgueiro (PE)	2600585	2610310	Sítio Boca Velha
2612208	Salgueiro (PE)	2600587	2610088	ítio Areado
2612208	Salgueiro (PE)	2600597	2610277	Sítio Foco do Serrote
2612208	Salgueiro (PE)	2600608	2610374	Urubu
2612208	Salgueiro (PE)	2600636	2610331	Aldeia Indígena Serrote
2612208	Salgueiro (PE)	2600638	2610339	Aldeia Indígena Olho d'Águinha
2612208	Salgueiro (PE)	2600663	2610202	Sítio Coqueiro
2612208	Salgueiro (PE)	2601005	2610212	Aldeia Indígena Santa Margarida
2612604	Santa Maria da Boa Vista (PE)	2600487	2610066	Aldeia Indígena Ilha do Bom Sucesso
2612604	Santa Maria da Boa Vista (PE)	2600651	2610335	Aldeia Indígena Aticum Bento
2613503	São José do Belmonte (PE)	2600541	2610079	Aldeia Indígena Boa Esperança
2613503	São José do Belmonte (PE)	2600612	2610297	Sítio São Bento
2613503	São José do Belmonte (PE)	2600626	2610077	Fazenda Divisao
2613503	São José do Belmonte (PE)	2600633	2610264	Sítio Boa Sorte
2613503	São José do Belmonte (PE)	2600664	2610048	Sítio Pau de Leite
2613503	São José do Belmonte (PE)	2600666	2610413	Sítio Posses
2613909	Serra Talhada (PE)	2600595	2610279	Fazenda Cachoeira
2614808	Tacaratu (PE)	2600001	2610117	Aldeia Indígena Brejo dos Padres
2614808	Tacaratu (PE)	2600007	2610044	Aldeia Indígena Espinheiro
2614808	Tacaratu (PE)	2600008	2610091	Aldeia Indígena Jitó
2614808	Tacaratu (PE)	2600036	2610042	Aldeia Indígena Barrocão Entre Serras
2614808	Tacaratu (PE)	2600056	2610115	Aldeia Indígena Macacos
2614808	Tacaratu (PE)	2600071	2610300	Aldeia Indígena Tapera
2614808	Tacaratu (PE)	2600084	2610134	Aldeia Indígena Olho d'Água do Julião
2614808	Tacaratu (PE)	2600099	2610166	Assentamento Nossa Senhora da Saúde
2614808	Tacaratu (PE)	2600138	2610376	Aldeia Indígena Serrinha
2614808	Tacaratu (PE)	2600140	2610122	Aldeia Indígena Carrapateiras
2614808	Tacaratu (PE)	2600181	2610294	Aldeia Indígena Baixa do Lero
2614808	Tacaratu (PE)	2600186	2610229	Agrovila do PA Indígena 7 Antônio Conselheiro
2614808	Tacaratu (PE)	2600209	2610149	Agrovila do PA Indígena 8 Antônio Conselheiro

Apêndice 1
Localidades indígenas, segundo os Municípios - Brasil - 2022

(continuação)

Município		Localidade Indígena		
Código	Nome	ID	Código	Nome
2614808	Tacaratu (PE)	2600211	2610156	Agrovila do PA Indígena 1 Antônio Conselheiro
2614808	Tacaratu (PE)	2600258	2610385	Aldeia Indígena Sítio Salobro
2614808	Tacaratu (PE)	2600357	2610350	Aldeia Indígena Carrapateiras 2
2614808	Tacaratu (PE)	2600375	2610276	Aldeia Indígena Barros
2614808	Tacaratu (PE)	2600468	2610251	Aldeia Indígena Porteirão
2614808	Tacaratu (PE)	2600561	2610363	Agrovila do PA Indígena 6 Antônio Conselheiro
2614808	Tacaratu (PE)	2600730	2610177	Aldeia Indígena Agreste
2614808	Tacaratu (PE)	2600742	2610290	Aldeia Indígena Folha Branca
2614808	Tacaratu (PE)	2600744	2610060	Aldeia Indígena Follha Branca
2614808	Tacaratu (PE)	2600814	2610131	Aldeia Indigena Gameleira
2614808	Tacaratu (PE)	2600885	2610334	Caraibeiras
2615805	Tupanatinga (PE)	2600012	2610242	Aldeia Indígena Pau-Ferro Grosso
2615805	Tupanatinga (PE)	2600027	2610270	Aldeia Indígena Caldeirão
2615805	Tupanatinga (PE)	2600051	2610244	Aldeia Indígena Kapinawa Ponta da Várzea
2615805	Tupanatinga (PE)	2600070	2610045	Comunidade Indígena Malhador
2615805	Tupanatinga (PE)	2600094	2610135	Aldeia Indígena Colorau
2615805	Tupanatinga (PE)	2600105	2610121	Aldeia Indígena Batinga
2615805	Tupanatinga (PE)	2600159	2610222	Comunidade Indígena Tabuleiro
2615805	Tupanatinga (PE)	2600167	2610275	Aldeia Indígena Kapinawa Palmeira
2615805	Tupanatinga (PE)	2600219	2610175	Aldeia Indígena Julião
2615805	Tupanatinga (PE)	2600289	2610120	Aldeia Indígena Riachinho
2615805	Tupanatinga (PE)	2600456	2610377	Aldeia Indígena Breu
2615805	Tupanatinga (PE)	2600485	2610183	Aldeia Indígena Macaco
2615805	Tupanatinga (PE)	2600644	2610237	Sítio Batinga
2615805	Tupanatinga (PE)	2600662	2610305	Sítio Igrejinha
2700102	Água Branca (AL)	2700018	2710022	Januária
2700102	Água Branca (AL)	2700025	2710066	Salgadinho
2700102	Água Branca (AL)	2700042	2710018	Várzea do Pico
2700102	Água Branca (AL)	2700044	2710031	Serra Do Cavalo
2700102	Água Branca (AL)	2700080	2710042	Sítio Gregório
2701506	Campo Grande (AL)	2700090	2710043	Sitio Gruta Funda
2701506	Campo Grande (AL)	2700091	2710004	Aldeia Indígena Ipioca
2702405	Delmiro Gouveia (AL)	2700189	2710024	Novo
2702603	Feira Grande (AL)	2700093	2710026	Aldeia indígena Tingui-Botó 2
2703106	Igaci (AL)	2700086	2710078	Cajazeira
2703304	Inhapi (AL)	2700030	2710040	Aldeia Indígena Baixa Fresca
2703304	Inhapi (AL)	2700070	2710053	Chã
2703304	Inhapi (AL)	2700085	2710033	Aldeia Indígena Serra do Grude
2703304	Inhapi (AL)	2700139	2710044	Aldeia Indígena Roçado
2703809	Joaquim Gomes (AL)	2700008	2710057	Aldeia Indígena Gereba
2703809	Joaquim Gomes (AL)	2700016	2710064	Aldeia Indígena Cocal
2703809	Joaquim Gomes (AL)	2700020	2710038	Aldeia Indígena - Cocal
2703809	Joaquim Gomes (AL)	2700021	2710060	Aldeia Indígena Três Manos
2703809	Joaquim Gomes (AL)	2700028	2710071	Cobras
2703809	Joaquim Gomes (AL)	2700031	2710070	Aldeia Indígena Wassu Cocal
2703809	Joaquim Gomes (AL)	2700033	2710067	Aldeia Indígena São Pedro
2703809	Joaquim Gomes (AL)	2700043	2710079	Agrovila Do Pa Fidel Castro
2703809	Joaquim Gomes (AL)	2700045	2710030	Fazenda Riacho Branco
2703809	Joaquim Gomes (AL)	2700053	2710072	Aldeia Indígena Pedrinhas
2703809	Joaquim Gomes (AL)	2700062	2710075	Aldeia Indígena Torre
2703809	Joaquim Gomes (AL)	2700069	2710014	Sítio Canto

Apêndice 1
Localidades indígenas, segundo os Municípios - Brasil - 2022

(continuação)

Município		Localidade Indígena		
Código	Nome	ID	Código	Nome
2703809	Joaquim Gomes (AL)	2700073	2710054	Aldeia Inígena Wassu Cocal
2703809	Joaquim Gomes (AL)	2700081	2710035	Fazenda Taquari
2703809	Joaquim Gomes (AL)	2700089	2710049	Aldeia Indígena Itabira
2703809	Joaquim Gomes (AL)	2700106	2710041	Aldeia Indígena Ouricurí - Wassu-Cocal
2705002	Mata Grande (AL)	2700017	2710025	Lajedo do Couro
2705002	Mata Grande (AL)	2700054	2710029	Terra Nova
2705002	Mata Grande (AL)	2700068	2710007	Baixa do Galo
2705101	Matriz de Camaragibe (AL)	2700010	2710012	Cocal
2705101	Matriz de Camaragibe (AL)	2700039	2710005	Aldeia Indígena Wassu Cocal
2706307	Palmeira dos Índios (AL)	2700007	2710046	Aldeia Indígena Fazenda Canto
2706307	Palmeira dos Índios (AL)	2700024	2710023	Aldeia Indígena Monte Alegre
2706307	Palmeira dos Índios (AL)	2700074	2710002	Riacho Santo
2706307	Palmeira dos Índios (AL)	2700079	2710028	Barauna
2706307	Palmeira dos Índios (AL)	2700083	2710082	Aldeia Indígena Boqueirão
2706307	Palmeira dos Índios (AL)	2700087	2710037	Aldeia Indígena Serra do Amaro
2706307	Palmeira dos Índios (AL)	2700092	2710039	Aldeia Indígena Baixa da Areia
2706307	Palmeira dos Índios (AL)	2700094	2710068	Aldeia Indígena Fazenda Canto 2
2706307	Palmeira dos Índios (AL)	2700098	2710019	Aldeia Indígena Mata da Cafurna
2706307	Palmeira dos Índios (AL)	2700118	2710062	Aldeia da Mata da Cafurna
2706307	Palmeira dos Índios (AL)	2700121	2710016	Xucurus
2706307	Palmeira dos Índios (AL)	2700125	2710050	Cafurna de Baixo
2706307	Palmeira dos Índios (AL)	2700131	2710020	Aldeia Indígena Coité
2706307	Palmeira dos Índios (AL)	2700195	2710006	Aldeia Serra do Capela
2706422	Pariconha (AL)	2700001	2710045	Aldeia Indígena Campinhos
2706422	Pariconha (AL)	2700004	2710032	Ouricuri
2706422	Pariconha (AL)	2700009	2710069	Figueiredo
2706422	Pariconha (AL)	2700011	2710051	Tanque
2706422	Pariconha (AL)	2700014	2710081	Craibeiras dos Teodósios
2706422	Pariconha (AL)	2700022	2710055	Aldeia Indígena Capim
2706422	Pariconha (AL)	2700023	2710001	Araticum
2706422	Pariconha (AL)	2700027	2710036	Aldeia Indígena Serra do Engenho
2706422	Pariconha (AL)	2700029	2710008	Fazenda Poço da Areia
2706422	Pariconha (AL)	2700032	2710003	Povoado Tabuleiro
2706422	Pariconha (AL)	2700035	2710013	Lagoa Preta
2706422	Pariconha (AL)	2700046	2710034	Jurema
2706422	Pariconha (AL)	2700060	2710021	Comunidade Quilombola Malhada Vermelha
2706422	Pariconha (AL)	2700108	2710027	Aldeia Indígena Karuazu
2706422	Pariconha (AL)	2700114	2710056	Centro
2706422	Pariconha (AL)	2700120	2710063	Pariconha
2706422	Pariconha (AL)	2700136	2710061	Aldeia Indígena Alto de Pariconha / Katokinn
2706422	Pariconha (AL)	2700177	2710074	Aldeia Indígena Verdão
2707503	Porto Real do Colégio (AL)	2700110	2710047	Aldeia Indígena Kariri-Xocó
2708204	São Brás (AL)	2700057	2710052	Tibiri
2708204	São Brás (AL)	2700104	2710058	Aldeia Indígena Kariri-Xocó
2708808	São Sebastião (AL)	2700005	2710009	Aldeia Indígena Terra Nova
2708808	São Sebastião (AL)	2700012	2710011	Aldeia Indígena Karapotó
2708808	São Sebastião (AL)	2700075	2710059	Aldeia Indígena Salobro
2708808	São Sebastião (AL)	2700078	2710080	Aldeia Indígena Sítio Patos
2708808	São Sebastião (AL)	2700088	2710010	Aldeia Indígena Sítio Patos 2
2708808	São Sebastião (AL)	2700095	2710048	Aldeia Indígena Karapoto 2
2708808	São Sebastião (AL)	2700103	2710076	Aldeia Indígena Tapera

Apêndice 1
Localidades indígenas, segundo os Municípios - Brasil - 2022

(continuação)

Município		Localidade Indígena		
Código	Nome	ID	Código	Nome
2708808	São Sebastião (AL)	2700105	2710015	Aldeia Indígena Terra Nova (Local de Oração)
2708808	São Sebastião (AL)	2700185	2710077	Aldeia Indígena Karopotó
2709202	Traipu (AL)	2700015	2710073	Aldeia Indígena Aconã
2709202	Traipu (AL)	2700109	2710065	Aldeia Indígena Aconã - Ouricuri
2709301	União dos Palmares (AL)	2700179	2710017	Cohab Velha
2804409	Neópolis (SE)	2800003	2810001	Aldeia Indígena Fulkaxó
2805604	Porto da Folha (SE)	2800002	2810002	Ilha de São Pedro
2900207	Abaré (BA)	2900011	2910170	Aldeia Indígena Pambú
2900207	Abaré (BA)	2900019	2910105	Aldeia Indígena Ibozinho
2900207	Abaré (BA)	2900036	2910174	Aldeia Indígena Pé de Areia
2900207	Abaré (BA)	2900043	2910108	Aldeia Indígena Jatobá
2900207	Abaré (BA)	2900057	2910021	Aldeia Indígena Teixeira
2900207	Abaré (BA)	2900074	2910192	Aldeia Indígena Cruizinha
2900207	Abaré (BA)	2900122	2910187	Aldeia Indígena Tuxi Aldeia Mae
2900207	Abaré (BA)	2900131	2910098	Aldeia Indígena Paus Pretos
2900207	Abaré (BA)	2900240	2910005	Aldeia Indígena Garajaú
2900207	Abaré (BA)	2900257	2910028	Aldeia Indígena Pau de Colher
2900207	Abaré (BA)	2900273	2910004	Aldeia Indígena Lagoa Vermelha
2900207	Abaré (BA)	2900357	2910201	Aldeia Indígena Quixaba
2900207	Abaré (BA)	2900364	2910130	Aldeia Indígena Lagoa da Pedra
2900207	Abaré (BA)	2900399	2910202	Aldeia Indígena Curralinha
2900207	Abaré (BA)	2900403	2910011	Projeto Agrovila 16
2900207	Abaré (BA)	2900425	2910055	Assentamento Antônio Conselheiro
2900801	Alcobaça (BA)	2900311	2910156	Aldeia Indígena Renascer
2902658	Banzaê (BA)	2900002	2910069	Aldeia Indígena Cajazeiras
2902658	Banzaê (BA)	2900003	2910157	Aldeia Indígena Mirandela
2902658	Banzaê (BA)	2900004	2910176	Aldeia Indígena Marcação
2902658	Banzaê (BA)	2900009	2910128	Aldeia Indígena Pau Ferro
2902658	Banzaê (BA)	2900013	2910015	Aldeia Indígena Araçás
2902658	Banzaê (BA)	2900018	2910168	Aldeia Indígena Kiriri Segredo Velho
2902658	Banzaê (BA)	2900034	2910006	Aldeia Indígena Tuxá
2902658	Banzaê (BA)	2900042	2910039	Aldeia Indígena Baixa da Cangalha
2902658	Banzaê (BA)	2900088	2910200	Aldeia Indígena Lagoa Grande
2902658	Banzaê (BA)	2900097	2910014	Aldeia Indígena Gado Velhaço
2902658	Banzaê (BA)	2900152	2910172	Aldeia Indígena Cantagalo
2902658	Banzaê (BA)	2900190	2910084	Aldeia Indígena Alto Boa Vista
2903201	Barreiras (BA)	2900136	2910195	Aldeia Indígena Kiriri Barreiras
2903409	Belmonte (BA)	2900174	2910010	Aldeia Indígena Patiburi
2904704	Buerarema (BA)	2900322	2910094	Comunidade Indígena Serra do Padeiro
2905602	Camacan (BA)	2900355	2910059	Aldeia Indígena Panelão
2905602	Camacan (BA)	2900421	2910019	Aldeia Indígena Córrego do Cedro
2905701	Camaçari (BA)	2902237	2910001	Aldeia Indígena Tupinambá de Abrantes
2905800	Camamu (BA)	2900135	2910076	Aldeia Indígena Nova Vida
2908101	Cocos (BA)	2900389	2910058	Aldeia Indígena Xacriabá de Porcos
2909109	Coribe (BA)	2900393	2910070	Povoado Indígena Tingui
2909109	Coribe (BA)	2900396	2910193	Comunidade Indígena Govi
2909109	Coribe (BA)	2900415	2910041	Comunidade Indígena Riachinho
2909406	Cotegipe (BA)	2900067	2910100	Aldeia Indígena Benfica
2909901	Curaçá (BA)	2900048	2910023	Aldeia Indígena Atikum Bahia
2909901	Curaçá (BA)	2900133	2910133	Fazenda São Miguel
2909901	Curaçá (BA)	2900164	2910151	Aldeia Indígena Tumbalalá

Apêndice 1
Localidades indígenas, segundo os Municípios - Brasil - 2022

(continuação)

Município		Localidade Indígena		
Código	Nome	ID	Código	Nome
2909901	Curaçá (BA)	2900170	2910183	Aldeia Indígena Missão Velha
2909901	Curaçá (BA)	2900243	2910126	Fazenda Salgado
2909901	Curaçá (BA)	2900253	2910091	Aldeia Indígena Cajueiro
2909901	Curaçá (BA)	2900362	2910085	Fazenda Fernando
2909901	Curaçá (BA)	2900419	2910032	Agrovila 4
2909901	Curaçá (BA)	2900420	2910113	Fazenda Porto da Vila
2909901	Curaçá (BA)	2900435	2910109	Aldeia Indígena Pedra Branca
2910503	Entre Rios (BA)	2900372	2910073	Aldeia Indígena Tekoa Tupinambá
2910701	Euclides da Cunha (BA)	2900117	2910160	Aldeia Indígena Massacará
2910701	Euclides da Cunha (BA)	2900203	2910110	Aldeia Indígena Baixa da Ovelha
2910701	Euclides da Cunha (BA)	2900232	2910137	Aldeia Indígena Ilha
2910701	Euclides da Cunha (BA)	2900369	2910062	Aldeia Indígena Icó
2910701	Euclides da Cunha (BA)	2900409	2910068	Aldeia Indígena Lagoa Seca
2910727	Eunápolis (BA)	2900368	2910099	Aldeia Indígena Taquari
2911402	Glória (BA)	2900014	2910131	Aldeia Indígena Kantaruré / Batida
2911402	Glória (BA)	2900016	2910129	Aldeia Indígena Brejo do Burgo
2911402	Glória (BA)	2900017	2910093	Aldeia Indígena Brejinho
2911402	Glória (BA)	2900022	2910196	Aldeia Indígena Baixa das Pedras
2911402	Glória (BA)	2900025	2910132	Comunidade Indígena Serrota
2911402	Glória (BA)	2900060	2910112	Aldeia Indígena Xucuru-Kariri
2911402	Glória (BA)	2900061	2910035	Aldeia Indígena Baixa do Chico
2911402	Glória (BA)	2900148	2910049	Aldeia Indígena Cerquinha
2911402	Glória (BA)	2900391	2910061	Aldeia Indígena Caraíbas
2911402	Glória (BA)	2900418	2910123	Aldeia Indígena Poço
2913200	Ibotirama (BA)	2900007	2910186	Aldeia Indígena Tuxá
2913606	Ilhéus (BA)	2900012	2910030	Aldeia Indígena Igalha
2913606	Ilhéus (BA)	2900024	2910097	Aldeia Indígena Olho d'Água
2913606	Ilhéus (BA)	2900039	2910161	Vila Santaninha
2913606	Ilhéus (BA)	2900040	2910154	Aldeia Indígena Tukum
2913606	Ilhéus (BA)	2900053	2910074	Aldeia Indígena Buira
2913606	Ilhéus (BA)	2900066	2910046	Aldeia Indígena Caboclo Marcelino
2913606	Ilhéus (BA)	2900108	2910008	Aldeia Indígena Sapucaeira 1
2913606	Ilhéus (BA)	2900128	2910171	Acuípe
2913606	Ilhéus (BA)	2900153	2910184	Acuípe do Meio
2913606	Ilhéus (BA)	2900184	2910199	Sem Denominação de Sapucaeira
2913606	Ilhéus (BA)	2900198	2910018	Acuípe do Meio 2
2913606	Ilhéus (BA)	2900216	2910025	Fazenda Monte Cristo
2913606	Ilhéus (BA)	2900326	2910012	Aldeia Gwarini Taba Ata
2913606	Ilhéus (BA)	2900330	2910158	Fazenda Bela Vista
2913606	Ilhéus (BA)	2900338	2910016	Aldeia Indígena Ipanema
2913606	Ilhéus (BA)	2900358	2910083	Santana
2913606	Ilhéus (BA)	2900360	2910191	Aldeia Indígena Tamandaré
2913606	Ilhéus (BA)	2900361	2910065	Aldeia Indígena Tupinambá de Olivença
2913606	Ilhéus (BA)	2900363	2910139	Comunidade Indígena Pindoba
2913606	Ilhéus (BA)	2900365	2910178	Aldeia Indígena Fazenda São Pedro
2913606	Ilhéus (BA)	2900367	2910054	Comunidade Indígena Santana 1
2913606	Ilhéus (BA)	2900376	2910038	Aldeia Indígena Peape
2913606	Ilhéus (BA)	2900377	2910045	Aldeia Indígena Sapucaiera 1
2913606	Ilhéus (BA)	2900382	2910121	Aldeia Indígena Itapoã
2913606	Ilhéus (BA)	2900404	2910114	Aldeia Indígena Tupinambá do Maruim
2913606	Ilhéus (BA)	2900406	2910175	Aldeia Indígena Gravata

Apêndice 1
Localidades indígenas, segundo os Municípios - Brasil - 2022

(continuação)

Município		Localidade Indígena		
Código	Nome	ID	Código	Nome
2913606	Ilhéus (BA)	2900417	2910078	Aldeia Indígena Serra Negra
2913606	Ilhéus (BA)	2900507	2910165	Acuípe de Baixo
2913606	Ilhéus (BA)	2900829	2910067	Aldeia Indígena Tetama
2913606	Ilhéus (BA)	2901289	2910051	Aldeia Indígena Tupã
2913606	Ilhéus (BA)	2902291	2910122	Morro do Miriqui
2913606	Ilhéus (BA)	2902379	2910050	Comunidade do Jairy
2915403	Itaju do Colônia (BA)	2900294	2910063	Sem Denominação na Estrada Palmira Jacarici
2915403	Itaju do Colônia (BA)	2900430	2910090	Aldeia Indígena Bahetá
2915601	Itamaraju (BA)	2900035	2910179	Aldeia Indígena Pataxó Trevo do Parque / Krokxi
2915601	Itamaraju (BA)	2900383	2910033	Aldeia Indígena Sem Denominação TI Barra Velha
2915601	Itamaraju (BA)	2900395	2910136	Assentamento Bela Vista
2915601	Itamaraju (BA)	2900411	2910037	Trevo Do Parque
2916302	Itapebi (BA)	2900353	2910053	Aldeia Indígena Recanto da Patioba
2921500	Monte Santo (BA)	2900045	2910190	Aldeia Indígena Katrimbó
2922250	Muquém do São Francisco (BA)	2900028	2910022	Aldeia Indígena Passagem
2922250	Muquém do São Francisco (BA)	2900030	2910135	Aldeia Indígena Kiriri
2922250	Muquém do São Francisco (BA)	2900085	2910142	Aldeia Indígena Tuxa Kionaha
2922250	Muquém do São Francisco (BA)	2900351	2910111	Aldeia Indígena Pankaru
2923902	Pau Brasil (BA)	2900044	2910149	Aldeia Indígena Caramuru Catarina Paraguaçú
2923902	Pau Brasil (BA)	2900062	2910141	Aldeia Indígena Taquari
2923902	Pau Brasil (BA)	2900087	2910086	Aldeia Indígena Caramuru
2923902	Pau Brasil (BA)	2900132	2910079	Fazenda Milagrosa
2923902	Pau Brasil (BA)	2900141	2910007	Fazenda Monte Alegre
2923902	Pau Brasil (BA)	2900219	2910082	Fazenda Bom Jesus
2923902	Pau Brasil (BA)	2900245	2910052	Aldeia Indígena São Bento
2923902	Pau Brasil (BA)	2900269	2910143	Fazenda Selva de Pedra
2923902	Pau Brasil (BA)	2900304	2910029	Aldeia Indígena Água Vermelha
2923902	Pau Brasil (BA)	2900373	2910089	Aldeia Indígena Rancho Alegre
2923902	Pau Brasil (BA)	2900407	2910103	Aldeia Indígena Braço da Dúvida
2924009	Paulo Afonso (BA)	2900802	2910088	Aldeia Indígena Kariri-Xocó da Bahia
2925303	Porto Seguro (BA)	2900001	2910169	Aldeia Indígena Barra Velha
2925303	Porto Seguro (BA)	2900005	2910064	Aldeia Indígena Imbiriba
2925303	Porto Seguro (BA)	2900026	2910096	Aldeia Indígena Bugigão
2925303	Porto Seguro (BA)	2900033	2910031	Aldeia Indígena Nova Esperança
2925303	Porto Seguro (BA)	2900052	2910020	Aldeia Indígena Pé do Monte
2925303	Porto Seguro (BA)	2900069	2910080	Aldeia Indígena Cassiana
2925303	Porto Seguro (BA)	2900102	2910034	Aldeia Indígena Guaxumá
2925303	Porto Seguro (BA)	2900121	2910138	Aldeia Indígena Pataxó Campo do Boi
2925303	Porto Seguro (BA)	2900168	2910075	Aldeia Indígena Pará
2925303	Porto Seguro (BA)	2900211	2910134	Aldeia Indígena Gitai
2925303	Porto Seguro (BA)	2900286	2910177	Aldeia Indígena Juerana
2925303	Porto Seguro (BA)	2900302	2910164	Sem Denominação Barra Velha do Monte Pascoal 1
2925303	Porto Seguro (BA)	2900303	2910060	Sem Denominação Barra Velha do Monte Pascoal 2
2925303	Porto Seguro (BA)	2900312	2910009	Aldeia Indígena Meio da Mata
2925303	Porto Seguro (BA)	2900327	2910194	Aldeia Indígena Porto do Boi
2925303	Porto Seguro (BA)	2900354	2910118	Aldeia Indígena Boca da Mata
2925303	Porto Seguro (BA)	2900370	2910119	Aldeia Indígena Campo do Boi
2925303	Porto Seguro (BA)	2900390	2910048	Aldeia Indígena Reserva Pataxó da Jaqueira
2925303	Porto Seguro (BA)	2900408	2910107	Aldeia Indígena Vale das Palmeiras
2925303	Porto Seguro (BA)	2900438	2910071	Aldeia Indígena Velha
2925303	Porto Seguro (BA)	2900588	2910087	Comunidade Indígena Itapororoca

Apêndice 1
Localidades indígenas, segundo os Municípios - Brasil - 2022

(continuação)

Município		Localidade Indígena		
Código	Nome	ID	Código	Nome
2925303	Porto Seguro (BA)	2900592	2910188	Aldeia Indígena Xandó
2925303	Porto Seguro (BA)	2900671	2910102	Aldeia Indígena Mirapé
2925303	Porto Seguro (BA)	2901982	2910147	Aldeia Indígena Novos Guerreiros
2925303	Porto Seguro (BA)	2902322	2910117	Aldeia Indígena Sarã Mirawê
2925303	Porto Seguro (BA)	2902393	2910185	Aldeia Indígena Guiomar
2925501	Prado (BA)	2900015	2910152	Aldeia Indígena Veleiro
2925501	Prado (BA)	2900051	2910066	Aldeia Indígena Águas Belas
2925501	Prado (BA)	2900090	2910173	Aldeia Indígena Corumbauzinho
2925501	Prado (BA)	2900123	2910040	Aldeia Indígena Pequi
2925501	Prado (BA)	2900130	2910148	Aldeia Indígena Aldeia Nova
2925501	Prado (BA)	2900210	2910116	Palmares
2925501	Prado (BA)	2900231	2910150	Aldeia Indígena Canto da Mata
2925501	Prado (BA)	2900328	2910180	Aldeia Indígena Tibá
2925501	Prado (BA)	2900337	2910106	Aldeia Indígena Monte Dourado
2925501	Prado (BA)	2900352	2910077	Aldeia Indígena Dois Irmãos
2925501	Prado (BA)	2900356	2910095	Aldeia Indígena Gurita
2925501	Prado (BA)	2900366	2910003	Aldeia Indígena Rio do Cahy
2925501	Prado (BA)	2900379	2910027	Aldeia Indígena Santa Maria
2925501	Prado (BA)	2900380	2910044	Aldeia Indígena Mucujê
2925501	Prado (BA)	2900386	2910120	Aldeia Indígena Craveiro
2925501	Prado (BA)	2900388	2910057	Aldeia Indígena Mirapé
2925501	Prado (BA)	2900663	2910127	Comunidade Indígena Loteamento Paulo Medrada
2925907	Quijingue (BA)	2900059	2910124	Comunidade Indígena de Lagoa do Cru
2926657	Ribeirão do Largo (BA)	2900037	2910081	Aldeia Indígena Tupinambá
2926657	Ribeirão do Largo (BA)	2900075	2910153	Aldeia Indígena Cachimbó
2926657	Ribeirão do Largo (BA)	2900423	2910104	Aldeia Indígena Abrobeira
2927101	Rodelas (BA)	2900023	2910163	Aldeia Indígena Atikum Nova Aliança
2927101	Rodelas (BA)	2900078	2910101	Aldeia Indígena Atikum Bento
2927101	Rodelas (BA)	2900118	2910155	Aldeia Indígena Nova Pankararé
2927101	Rodelas (BA)	2900398	2910140	Aldeia Neo Pankararé Baixa do Penedo
2927101	Rodelas (BA)	2900443	2910017	Sem Denominação 1
2927101	Rodelas (BA)	2900536	2910144	Aldeia Indígena Tuxá
2927101	Rodelas (BA)	2900814	2910145	Sem Denominação 2
2927705	Santa Cruz Cabrália (BA)	2900027	2910197	Aldeia Indígena Recanto Gotas de Orvalho
2927705	Santa Cruz Cabrália (BA)	2900089	2910167	Sem Denominação
2927705	Santa Cruz Cabrália (BA)	2900129	2910042	Aldeia Indígena Mata Medonha
2927705	Santa Cruz Cabrália (BA)	2900179	2910115	Aldeia Indígena Agricultura
2927705	Santa Cruz Cabrália (BA)	2900283	2910036	Sem Denominação 2
2927705	Santa Cruz Cabrália (BA)	2900387	2910159	Aldeia Indígena Aroeira
2927705	Santa Cruz Cabrália (BA)	2900432	2910198	Aldeia Indígena Coroa Vermelha
2927705	Santa Cruz Cabrália (BA)	2900433	2910189	Aldeia Indígena Nova Coroa
2927705	Santa Cruz Cabrália (BA)	2900451	2910002	Aldeia Indígena Txihi Kamaywra
2927705	Santa Cruz Cabrália (BA)	2900879	2910056	Aldeia Indígena Itapororoca
2927705	Santa Cruz Cabrália (BA)	2902392	2910162	Sítio Coroa Vermelha
2928406	Santa Rita de Cássia (BA)	2900426	2910026	Aldeia Indígena Jenipapeiro Atikum
2929354	São José da Vitória (BA)	2900359	2910092	Aldeia Indígena Tupinambá
2929909	Seabra (BA)	2900413	2910146	Aldeia Indígena Tapuya Riacho Das Palmeiras
2930154	Serra do Ramalho (BA)	2900076	2910166	Aldeia Indígena Indualhá
2930154	Serra do Ramalho (BA)	2900086	2910182	Aldeia Indígena Vargem Alegre
2930204	Sento Sé (BA)	2900084	2910013	Aldeia Indígena Atikum Oliveira
2930774	Sobradinho (BA)	2900083	2910072	Aldeia Indígena Truka

Apêndice 1
Localidades indígenas, segundo os Municípios - Brasil - 2022

(continuação)

Município		Localidade Indígena		
Código	Nome	ID	Código	Nome
2932507	Una (BA)	2900375	2910024	Aldeia Indígena Serra do Padeiro
2932507	Una (BA)	2900412	2910043	Aldeia Indígena do Mamão
2932507	Una (BA)	2900422	2910181	Aldeia Indígena Serra das Trempés
2932507	Una (BA)	2900429	2910047	Sem denominação da Terra Indígena Tupinambá de Olivença
2932804	Utinga (BA)	2900397	2910125	Aldeia Indígena Papayá
3100500	Açucena (MG)	3100078	3110077	Aldeia Indígena Geru Tucunã Pataxó
3103405	Araçuaí (MG)	3100098	3110028	Aldeia Indígena Apukarê / Fazenda Alagadiço
3103405	Araçuaí (MG)	3100127	3110111	Aldeia Indígena Jundiba Cinta Vermelha
3105608	Barbacena (MG)	3100180	3110090	Aldeia Indígena Puri
3106606	Bertópolis (MG)	3100003	3110038	Aldeia Indígena Maxacali Ducolino
3106606	Bertópolis (MG)	3100008	3110057	Aldeia Indígena Maxacali Nóvila
3106606	Bertópolis (MG)	3100014	3110055	Aldeia Indígena Maxacali Bela Vista
3106606	Bertópolis (MG)	3100015	3110098	Aldeia Indígena Maxacali Facundes
3106606	Bertópolis (MG)	3100024	3110064	Aldeia Indígena Maxacali Vila Vila
3106606	Bertópolis (MG)	3100027	3110065	Aldeia Indígena Maxacali Mineiro
3106606	Bertópolis (MG)	3100033	3110086	Aldeia Indígena Maxacali Vila Nova
3106606	Bertópolis (MG)	3100049	3110101	Terra Maxacali
3106606	Bertópolis (MG)	3100050	3110114	Aldeia Indígena Maxacali Eucário
3106606	Bertópolis (MG)	3100055	3110095	Aldeia Indígena Maxacali Tarzan
3106606	Bertópolis (MG)	3100073	3110003	Aldeia Indígena Maxacali Aldeia Nova
3106606	Bertópolis (MG)	3100084	3110047	Aldeia Indígena Amor à Vida
3109006	Brumadinho (MG)	3100032	3110113	Aldeia Indígena Arapowã Kakyá Xucuru Kariri
3109006	Brumadinho (MG)	3100038	3110025	Aldeia Indígena Kamakã Mangoió
3110301	Caldas (MG)	3100007	3110103	Aldeia Indígena Xucuru Kariri Caldas
3110301	Caldas (MG)	3100025	3110099	Aldeia Indígena Ibirama Kiriri do Acre
3110806	Campanário (MG)	3100090	3110105	Aldeia Indígena Córrego do Pezinho
3113800	Carmésia (MG)	3100006	3110008	Aldeia Indígena Imbiruçú
3113800	Carmésia (MG)	3100009	3110073	Aldeia Indígena Fazenda Guarani Sede
3113800	Carmésia (MG)	3100063	3110081	Aldeia Indígena Pataxó Encontro das Águas
3113800	Carmésia (MG)	3100113	3110108	Aldeia Indígena Kana Mihay / Retirinho
3119500	Coronel Murta (MG)	3100103	3110015	Aldeia Indígena Apukarê / Fazenda Alagadiço
3124104	Esmeraldas (MG)	3100148	3110109	Aldeia Indígena Kamakã Grayra
3127339	Gameleiras (MG)	3100099	3110031	Aldeia Indígena Ktekwapo
3127701	Governador Valadares (MG)	3100187	3110096	Aldeia Indígena Pataxó
3128006	Guanhães (MG)	3100104	3110097	Aldeia Indígena Mirueira Pataxó (Serra da Candonga)
3132107	Itacarambi (MG)	3100039	3110059	Aldeia Indígena Várzea Grande
3132107	Itacarambi (MG)	3100057	3110036	Aldeia Indígena Remanso
3132107	Itacarambi (MG)	3100085	3110080	Aldeia Indígena Dizimeiro
3132107	Itacarambi (MG)	3100093	3110050	Aldeia Indígena Peruaçú
3132107	Itacarambi (MG)	3100177	3110119	Aldeia Indígena Vargem Grande
3133501	Itapecerica (MG)	3100051	3110121	Aldeia Indígena Muã Mimatxi
3135209	Januária (MG)	3100095	3110078	Aldeia Indígena Buritizinho
3137007	Ladainha (MG)	3100123	3110074	Aldeia Indígena Ham Yixux (Aldeia Verde)
3137403	Lagoa Dourada (MG)	3100017	3110009	Aldeia Indígena Catauá
3140506	Martinho Campos (MG)	3100020	3110018	Aldeia Indígena Caxixó / Capão do Zezinho
3140852	Matias Cardoso (MG)	3100128	3110004	Aldeia Indígena Xacriabá / Sítio Lapinha
3142254	Miravânia (MG)	3100072	3110033	Aldeia Indígena Itacarambizinho
3142254	Miravânia (MG)	3100092	3110094	Aldeia Indígena Pedrinha
3152006	Pompéu (MG)	3100119	3110044	Aldeia Indígena Kaxixo Fundinho
3153400	Presidente Olegário (MG)	3100068	3110070	Aldeia Indígena Xucuri-Kariri Renasce Wakonã

Apêndice 1
Localidades indígenas, segundo os Municípios - Brasil - 2022

(continuação)

Município		Localidade Indígena		
Código	Nome	ID	Código	Nome
3154309	Resplendor (MG)	3100046	3110023	Gata
3154309	Resplendor (MG)	3100048	3110016	Comunidade Indígena Atoran
3154309	Resplendor (MG)	3100065	3110029	Barra do Eme
3154309	Resplendor (MG)	3100077	3110039	Aldeia Indígena Córrego Boa Sorte
3154309	Resplendor (MG)	3100089	3110063	Aldeia Indígena Krenak
3154309	Resplendor (MG)	3100097	3110024	Aldeia Indígena Borum Errere
3154309	Resplendor (MG)	3100100	3110019	Comunidade Indígena Bakan
3154309	Resplendor (MG)	3100118	3110068	Comunidade Indígena Watu
3157658	Santa Helena de Minas (MG)	3100004	3110005	Aldeia Indígena Maxacali Jaqueira
3157658	Santa Helena de Minas (MG)	3100005	3110037	Major
3157658	Santa Helena de Minas (MG)	3100010	3110010	Aldeia Indígena Maxacali Cláudio
3157658	Santa Helena de Minas (MG)	3100011	3110041	Aldeia Indígena Maxacali Maravilha
3157658	Santa Helena de Minas (MG)	3100012	3110060	Amaxux
3157658	Santa Helena de Minas (MG)	3100013	3110089	Aldeia Indígena Maxacali João Bide
3157658	Santa Helena de Minas (MG)	3100023	3110006	Aldeia Indígena Maxacali Iara
3157658	Santa Helena de Minas (MG)	3100026	3110087	Aldeia Indígena Maxacali JM
3157658	Santa Helena de Minas (MG)	3100028	3110079	Aldeia Indígena Maxacali Tomé
3157658	Santa Helena de Minas (MG)	3100029	3110020	Aldeia Indígena Maxacali Diva
3157658	Santa Helena de Minas (MG)	3100030	3110110	Aldeia Indígena Maxacali Bade / Yrexekã
3157658	Santa Helena de Minas (MG)	3100034	3110071	Aldeia Indígena Maxacali Gilmar
3157658	Santa Helena de Minas (MG)	3100036	3110026	Aldeia Indígena Maxacali Donizete
3157658	Santa Helena de Minas (MG)	3100037	3110007	Aldeia Indígena Antonio Maxakali
3157658	Santa Helena de Minas (MG)	3100044	3110022	Aldeia Indígena Maxacali Marcelo
3157658	Santa Helena de Minas (MG)	3100053	3110042	Aldeia Indígena Maxacali Papagaio
3157658	Santa Helena de Minas (MG)	3100056	3110120	Aldeia Indígena Maxacali Chiquinho
3157658	Santa Helena de Minas (MG)	3100058	3110040	Aldeia Indígena Maxacali Tarcílio
3157658	Santa Helena de Minas (MG)	3100064	3110061	Aldeia Indígena Maxacali Maria Rosa
3157658	Santa Helena de Minas (MG)	3100071	3110118	Aldeia Indígena Maxacali Kele
3157658	Santa Helena de Minas (MG)	3100074	3110066	Aldeia Indígena Pedro Viana Maxakali
3157658	Santa Helena de Minas (MG)	3100075	3110043	Aldeia Indígena Maxacali Vieira
3157658	Santa Helena de Minas (MG)	3100086	3110075	Aldeia Indígena Maxacali Germino
3157658	Santa Helena de Minas (MG)	3100088	3110062	Sinvaldo
3157658	Santa Helena de Minas (MG)	3100091	3110088	Valdemar
3157658	Santa Helena de Minas (MG)	3100096	3110082	Territorio Indígena Maxakali
3157658	Santa Helena de Minas (MG)	3100121	3110106	Aldeia Indígena Novas Raízes
3157658	Santa Helena de Minas (MG)	3100122	3110084	Aldeia Indígena Maxacali Cachoeira
3157658	Santa Helena de Minas (MG)	3100124	3110049	Aldeia Indígena Mariazinha
3162450	São João das Missões (MG)	3100001	3110076	Aldeia Indígena Riachinho
3162450	São João das Missões (MG)	3100016	3110032	Aldeia Indígena Riacho Comprido
3162450	São João das Missões (MG)	3100018	3110091	Aldeia Indígena Caatinguinha
3162450	São João das Missões (MG)	3100019	3110085	Aldeia Indígena Prata
3162450	São João das Missões (MG)	3100022	3110072	Aldeia Indígena Sumaré 2
3162450	São João das Missões (MG)	3100031	3110030	Aldeia Indígena Olhos d'Água 2
3162450	São João das Missões (MG)	3100035	3110014	Aldeia Indígena Forges
3162450	São João das Missões (MG)	3100040	3110013	Aldeia Indígena Custódio
3162450	São João das Missões (MG)	3100041	3110115	Aldeia Indígena Barreiro 3
3162450	São João das Missões (MG)	3100045	3110034	Aldeia Indígena Terra Preta
3162450	São João das Missões (MG)	3100047	3110053	Aldeia Indígena Imbaúba
3162450	São João das Missões (MG)	3100054	3110117	Aldeia Indígena Morro Vermelho
3162450	São João das Missões (MG)	3100060	3110035	Aldeia Indígena Barra do Sumaré 2
3162450	São João das Missões (MG)	3100061	3110092	Aldeia Indígena Sapé

Apêndice 1
Localidades indígenas, segundo os Municípios - Brasil - 2022

(continuação)

Município		Localidade Indígena		
Código	Nome	ID	Código	Nome
3162450	São João das Missões (MG)	3100062	3110083	Aldeia Indígena Pedra Redonda
3162450	São João das Missões (MG)	3100066	3110021	Riacho Dos Buritis
3162450	São João das Missões (MG)	3100067	3110002	Aldeia Indígena Brejo Mata Fome
3162450	São João das Missões (MG)	3100069	3110100	Aldeia Indígena Riacho do Brejo
3162450	São João das Missões (MG)	3100070	3110116	Aldeia Indígena São Bernardo
3162450	São João das Missões (MG)	3100080	3110067	Aldeia Indígena Olhos d'Água 1
3162450	São João das Missões (MG)	3100082	3110107	Aldeia Indígena Veredinha
3162450	São João das Missões (MG)	3100087	3110017	Aldeia Indígena Barra de Sumare / Aldeia Indígena Barra do Sumaré 1
3162450	São João das Missões (MG)	3100101	3110027	Aldeia Indígena Rancharia
3162450	São João das Missões (MG)	3100105	3110012	Aldeia Indígena Pindaíbas
3162450	São João das Missões (MG)	3100106	3110001	Aldeia Indígena Itapicuru
3162450	São João das Missões (MG)	3100108	3110048	Aldeia Indígena Santa Cruz
3162450	São João das Missões (MG)	3100109	3110056	Aldeia Indígena Morro Falhado
3162450	São João das Missões (MG)	3100110	3110102	Aldeia Indígena Sumaré 3
3162450	São João das Missões (MG)	3100112	3110112	Aldeia Indígena Vargem
3162450	São João das Missões (MG)	3100114	3110011	Aldeia Indígena São Domingos 2
3162450	São João das Missões (MG)	3100115	3110052	Aldeia Indígena Fazenda Boqueirão
3162450	São João das Missões (MG)	3100120	3110045	Aldeia Indígena São Domingos 1
3162450	São João das Missões (MG)	3100125	3110104	Aldeia Indígena Brejinho Barreiro
3162450	São João das Missões (MG)	3100143	3110093	Aldeia Indígena Sumaré 1
3162450	São João das Missões (MG)	3100149	3110058	Cidade Nova 2
3162450	São João das Missões (MG)	3100185	3110046	Aldeia Indígena Tenda Rancharia
3162922	São Joaquim de Bicas (MG)	3100021	3110051	Aldeia Indígena Nao Xoha
3168606	Teófilo Otoni (MG)	3100002	3110054	Aldeia Indígena Escola Floresta
3168606	Teófilo Otoni (MG)	3100059	3110069	Aldeia Indígena Mundo Verde / Cachoeirinha
3200409	Anchieta (ES)	3200009	3210016	Aldeia Indígena Chapada do Á
3200607	Aracruz (ES)	3200001	3210015	Aldeia Indígena de Caieiras Velha
3200607	Aracruz (ES)	3200002	3210005	Aldeia Indígena Pau Brasil
3200607	Aracruz (ES)	3200003	3210006	Aldeia Indígena Comboios
3200607	Aracruz (ES)	3200005	3210001	Aldeia Indígena Novo Brasil
3200607	Aracruz (ES)	3200006	3210007	Aldeia Indígena Boa Esperança
3200607	Aracruz (ES)	3200008	3210008	Aldeia Indígena Irajá
3200607	Aracruz (ES)	3200010	3210004	Aldeia Indígena Córrego do Ouro
3200607	Aracruz (ES)	3200011	3210014	Aldeia Indígena Areal
3200607	Aracruz (ES)	3200012	3210003	Aldeia Indígena Sauê
3200607	Aracruz (ES)	3200013	3210011	Aldeia Indígena Nova Esperança
3200607	Aracruz (ES)	3200016	3210010	Aldeia Indígena Piraquêaçu
3200607	Aracruz (ES)	3200017	3210002	Aldeia Indigena Tres Palmeiras
3200607	Aracruz (ES)	3200019	3210012	Aldeia Indígena Amarelo
3201605	Conceição da Barra (ES)	3200018	3210013	Aldeia Indígena Jacó Pataxó
3203205	Linhares (ES)	3200004	3210009	Aldeia Indígena Areal de Linhares
3300100	Angra dos Reis (RJ)	3300002	3310010	Aldeia Indígena Sapukaí
3302700	Maricá (RJ)	3300011	3310012	Aldeia Indígena Mata Verde Bonita (Tekoa Kaaguy Hovy Porã)
3302700	Maricá (RJ)	3300018	3310001	Aldeia Indígena Guarani Céu Azul (Tekoa Ara Ovy)
3303807	Paraty (RJ)	3300001	3310003	Aldeia Indígena Itaxi Mirim
3303807	Paraty (RJ)	3300003	3310002	Aldeia Indígena Rio Pequeno (Guarani Jahape)
3303807	Paraty (RJ)	3300004	3310011	Aldeia Indígena Araponga (Tekoa Guyra'i Tapu)
3303807	Paraty (RJ)	3300005	3310009	Aldeia Indígena Arandu Mirim
3303807	Paraty (RJ)	3300006	3310006	Aldeia Indígena Parati Mirim
3303807	Paraty (RJ)	3300009	3310004	Aldeia Indígena Pataxó Hã Hã Hãe (Kanã Iriri)

Apêndice 1
Localidades indígenas, segundo os Municípios - Brasil - 2022

(continuação)

Município		Localidade Indígena		
Código	Nome	ID	Código	Nome
3304557	Rio de Janeiro (RJ)	3300007	3310005	Aldeia Indígena Aldeia Maracanã
3304557	Rio de Janeiro (RJ)	3300008	3310007	Aldeia Indígena Aldeia Vertical
3304557	Rio de Janeiro (RJ)	3300010	3310008	Aldeia Indígena Casa do Índio
3503356	Arco-Íris (SP)	3500003	3510017	Aldeia Indígena Vanuire
3504305	Avaí (SP)	3500008	3510025	Aldeia Indígena Teregua
3504305	Avaí (SP)	3500088	3510064	Aldeia Indígena Ekeruá
3504305	Avaí (SP)	3500089	3510049	Aldeia Indígena Nimuendaju
3504305	Avaí (SP)	3500091	3510012	Aldeia Indígena Kopenoty
3505005	Barão de Antonina (SP)	3500012	3510010	Aldeia Txondaro Tekoa Mbae
3505005	Barão de Antonina (SP)	3500013	3510069	Aldeia Indígena Karugwá
3505005	Barão de Antonina (SP)	3500060	3510075	Aldeia Indígena Ywy Pyhaú
3506359	Bertioga (SP)	3500019	3510036	Aldeia Indígena Boraceia / Guarani do Ribeirão Silveira
3507704	Braúna (SP)	3500092	3510076	Aldeia Indígena Icatu
3509908	Cananéia (SP)	3500009	3510014	Acarau
3509908	Cananéia (SP)	3500049	3510031	Aldeia Indígena Tapyi / Rio Branquinho
3509908	Cananéia (SP)	3500093	3510046	Aldeia Indígena Takuarity
3509908	Cananéia (SP)	3500094	3510050	Aldeia Indígena Tapy"i
3514809	Eldorado (SP)	3500010	3510019	Aldeia Indígena Takuari
3514809	Eldorado (SP)	3500080	3510041	Taquari
3518800	Guarulhos (SP)	3500109	3510071	Aldeia Indígena Filhos Dessa Terra / Kaimbé
3518800	Guarulhos (SP)	3500177	3510056	Aldeia Indígena Wassu
3520301	Iguape (SP)	3500028	3510073	Aldeia Indígena Itapuã
3520301	Iguape (SP)	3500035	3510083	Aldeia Indígena Jejyty
3520301	Iguape (SP)	3500038	3510028	Aldeia Indígena Guavira-ty
3520301	Iguape (SP)	3500053	3510034	Aldeia Indígena Takuaty
3520301	Iguape (SP)	3500056	3510078	Aldeia Indígena Kaaguy Poty
3520301	Iguape (SP)	3500083	3510057	Yakamirim
3520301	Iguape (SP)	3500087	3510039	Terra Indígena Kaaguy Poty
3522109	Itanhaém (SP)	3500021	3510072	Aldeia Indígena Rio Branco / Yakã xi Porã
3522109	Itanhaém (SP)	3500033	3510084	Aldeia Indígena Jardim Coronel
3522109	Itanhaém (SP)	3500043	3510022	Aldeia Indígena Tangará
3522109	Itanhaém (SP)	3500096	3510003	Aldeia Indígena Yaka Mirim
3522109	Itanhaém (SP)	3500097	3510038	Aldeia Indígena Rio Branco Itanhaém
3522109	Itanhaém (SP)	3500103	3510051	Aldeia Indígena Aldeinha Yaká Mirim
3522802	Itaporanga (SP)	3500031	3510015	Aldeia Indígena Tekoá Porã (Norte)
3523305	Itariri (SP)	3500047	3510047	Aldeia Indígena Tekoa Arandú Capoeirão
3523305	Itariri (SP)	3500063	3510060	Aldeia Indígena Rio do Azeite
3529906	Miracatu (SP)	3500018	3510001	Aldeia Indígena Amba Porã
3529906	Miracatu (SP)	3500036	3510059	Aldeia Indígena D'Jaico-aty
3529906	Miracatu (SP)	3500064	3510029	Aldeia Indígena Ka'aguy Mirim
3531100	Mongaguá (SP)	3500016	3510054	Aldeia Indígena Itaóca
3531100	Mongaguá (SP)	3500017	3510080	Aldeia Indígena Cerro Corá
3531100	Mongaguá (SP)	3500024	3510048	Aldeia Indígena Guarani do Aguapeú
3531100	Mongaguá (SP)	3500054	3510027	Aldeia Indígena Nhanderupo
3531100	Mongaguá (SP)	3500095	3510002	Aldeia Indígena Ara Pyau Aguapeú
3536208	Pariquera-Açu (SP)	3500011	3510042	Aldeia Indígena Tekoa Pindoty
3536208	Pariquera-Açu (SP)	3500075	3510065	Aldeia Indígena Araçá-Mirim
3537602	Peruíbe (SP)	3500014	3510055	Aldeia Indigena Piaçaguera
3537602	Peruíbe (SP)	3500027	3510053	Aldeia Indígena Nhamadu-Mirim
3537602	Peruíbe (SP)	3500040	3510081	Aldeia Indígena Tekoa Kwaray
3537602	Peruíbe (SP)	3500042	3510070	Aldeia Indígena Tabaçu Reko Ypy

Apêndice 1
Localidades indígenas, segundo os Municípios - Brasil - 2022

(continuação)

Município		Localidade Indígena		
Código	Nome	ID	Código	Nome
3537602	Peruíbe (SP)	3500044	3510052	Aldeia Indígena Tekoa Porã
3537602	Peruíbe (SP)	3500048	3510061	Aldeia Indígena Bananal Tekoa Pakowaty / Peruíbe
3537602	Peruíbe (SP)	3500057	3510043	Aldeia Indígena Tapirema
3537602	Peruíbe (SP)	3500069	3510020	Aldeia Indígena Awa Porungawa Dju
3537602	Peruíbe (SP)	3500074	3510087	Aldeia Indígena Taniguá
3537602	Peruíbe (SP)	3500084	3510026	Tekoa Gwyradja
3537602	Peruíbe (SP)	3500086	3510005	Tenguaete
3541000	Praia Grande (SP)	3500020	3510063	Aldeia Indígena Tekoa Mirim
3548708	São Bernardo do Campo (SP)	3500025	3510058	Aldeia Indígena Guyrapaju
3548708	São Bernardo do Campo (SP)	3500034	3510079	Aldeia Indígena Kuaray Rexakã
3548708	São Bernardo do Campo (SP)	3500079	3510032	Aldeia Indígena Tenondé Porã 2
3550209	São Miguel Arcanjo (SP)	3500068	3510018	Comunidade Indígena Tekoa Nhanderu Porã
3550308	São Paulo (SP)	3500001	3510033	Aldeia Indígena Tenondé Porã
3550308	São Paulo (SP)	3500002	3510009	Aldeia Indígena Pyau
3550308	São Paulo (SP)	3500005	3510030	Aldeia Indígena Guarani do Krukutu
3550308	São Paulo (SP)	3500006	3510023	Aldeia Indígena Tekoa Ytu
3550308	São Paulo (SP)	3500026	3510013	Aldeia Indígena Ita Endy
3550308	São Paulo (SP)	3500029	3510011	Aldeia Indígena Kalipety
3550308	São Paulo (SP)	3500037	3510008	Aldeia Indígena YY Porã
3550308	São Paulo (SP)	3500041	3510086	Aldeia Indígena Tekoa Itawera
3550308	São Paulo (SP)	3500046	3510040	Aldeia Indígena Itakupe
3550308	São Paulo (SP)	3500051	3510006	Aldeia Ikatu Mirim
3550308	São Paulo (SP)	3500055	3510024	Aldeia Indígena Yyrexakã
3550308	São Paulo (SP)	3500059	3510045	Aldeia Indígena Tekoa Porã
3550308	São Paulo (SP)	3500062	3510077	Aldeia Indígena Tekoa Tape Mirim
3550308	São Paulo (SP)	3500066	3510007	Aldeia Indígena Tekoa Yvy Porã
3550308	São Paulo (SP)	3500067	3510068	Aldeia Kuaray Qua
3550308	São Paulo (SP)	3500077	3510037	Aldeia Karay Rexakã - Brilho do Sol
3550308	São Paulo (SP)	3500078	3510074	Aldeia Indígena Tekoa Ka A Aguy Ovy
3550704	São Sebastião (SP)	3500004	3510062	Aldeia Indígena Guarani do São Silverio
3550704	São Sebastião (SP)	3500032	3510067	Aldeia Indígena Boraceia / Guarani do Ribeirão Silveira
3551009	São Vicente (SP)	3500061	3510035	Aldeia Indígena Paranapoã / Xixova Japuí
3551801	Sete Barras (SP)	3500023	3510044	Aldeia Indígena Peguaoty
3551801	Sete Barras (SP)	3500045	3510085	Aldeia Indígena Tekoa Tupã Reko
3553500	Tapiraí (SP)	3500015	3510082	Aldeia Indígena Tekoa Gwyra Pepo
3555406	Ubatuba (SP)	3500007	3510066	Aldeia Indígena Boa Vista / Jaexaa Porã
3555406	Ubatuba (SP)	3500030	3510016	Aldeia Indígena Rio Bonito / Yyakã Porã
3555406	Ubatuba (SP)	3500050	3510021	Aldeia Indígena Renascer
3555406	Ubatuba (SP)	3500081	3510004	Aldeia Indígena Akara y Mirim
4100103	Abatiá (PR)	4100043	4110008	Aldeia Indígena Yvyporã Laranjinha
4101200	Antonina (PR)	4100069	4110003	Aldeia Indígena Kuaray Haxa
4102604	Barracão (PR)	4100065	4110041	Aldeia Indígena Cerro Agudo
4104204	Campo Largo (PR)	4100080	4110016	Aldeia Indígena Rondinha
4104402	Cândido de Abreu (PR)	4100003	4110022	Aldeia Indígena Faxinal
4105409	Chopinzinho (PR)	4100008	4110069	Aldeia Indígena Passo Liso
4105409	Chopinzinho (PR)	4100050	4110049	Aldeia Indígena Palmeirinha
4105409	Chopinzinho (PR)	4100059	4110067	Aldeia Indígena Mato Branco
4105706	Clevelândia (PR)	4100078	4110024	Aldeia Indígena Alto Pinhal
4106506	Coronel Vivida (PR)	4100030	4110051	Aldeia Indígena Lasquinha
4106902	Curitiba (PR)	4100077	4110074	Aldeia Indígena Kakané Porã
4107157	Diamante D'Oeste (PR)	4100013	4110058	Aldeia Indígena Tekoha Añetete

Apêndice 1
Localidades indígenas, segundo os Municípios - Brasil - 2022

(continuação)

Município		Localidade Indígena		
Código	Nome	ID	Código	Nome
4107157	Diamante D'Oeste (PR)	4100018	4110055	Aldeia Indígena Tekoha Itamarã
4107546	Espigão Alto do Iguaçu (PR)	4100025	4110036	Aldeia Indígena Pinhal
4107546	Espigão Alto do Iguaçu (PR)	4100076	4110070	Bom Principio
4108809	Guaíra (PR)	4100009	4110018	Aldeia Indígena Tekoha Marangatu / Vila Velha
4108809	Guaíra (PR)	4100015	4110019	Aldeia Indígena Tekoha Y Hovy
4108809	Guaíra (PR)	4100020	4110046	Aldeia Indígena Tekoha Guarani / Água do Bugre
4108809	Guaíra (PR)	4100032	4110063	Aldeia Indígena Tekoha Mirim
4108809	Guaíra (PR)	4100033	4110043	Aldeia Indígena Tekoha Jevy / Tekoha Hite
4108809	Guaíra (PR)	4100037	4110030	Aldeia Indígena Tekoha Tatury
4108809	Guaíra (PR)	4100079	4110062	Aldeia Indígena Tekoha Karumbey
4109500	Guaraqueçaba (PR)	4100054	4110013	Aldeia Indígena Cerco Grande
4110201	Inácio Martins (PR)	4100066	4110040	Aldeia Indígena Rio d'Areia
4110953	Itaipulândia (PR)	4100027	4110012	Aldeia Indígena Aty Mirin
4110953	Itaipulândia (PR)	4100042	4110032	Aldeia Indígena Lindamar
4113304	Laranjeiras do Sul (PR)	4100041	4110047	Aldeia Indígena Boa Vista
4114401	Mangueirinha (PR)	4100006	4110025	Aldeia Indígena Mangueirinha
4114401	Mangueirinha (PR)	4100049	4110052	Aldeia Indígena Água Santa
4114500	Manoel Ribas (PR)	4100001	4110005	Aldeia Indígena Ivaí
4116208	Morretes (PR)	4100038	4110029	Aldeia Indígena Tupã Nhe / Deuses da Montanha
4117057	Nova Laranjeiras (PR)	4100004	4110009	Aldeia Indígena Rio das Cobras Sede
4117057	Nova Laranjeiras (PR)	4100010	4110033	Aldeia Indígena Vila Paulista
4117057	Nova Laranjeiras (PR)	4100011	4110006	Aldeia Indígena Encruzilhada
4117057	Nova Laranjeiras (PR)	4100014	4110044	Aldeia Indígena Campo do Dia
4117057	Nova Laranjeiras (PR)	4100016	4110001	Aldeia Indígena Trevo
4117057	Nova Laranjeiras (PR)	4100023	4110039	Aldeia Indígena Vila Nova
4117057	Nova Laranjeiras (PR)	4100044	4110066	Aldeia Indígena Vila Batista
4117057	Nova Laranjeiras (PR)	4100047	4110057	Aldeia Indígena Monjolinho
4117057	Nova Laranjeiras (PR)	4100057	4110053	Aldeia Indigena Aldeia Jacutinga
4117057	Nova Laranjeiras (PR)	4100073	4110061	Aldeia indígena Tapixi / Lebre
4117305	Ortigueira (PR)	4100005	4110014	Aldeia Indígena Queimadas
4117305	Ortigueira (PR)	4100024	4110002	Aldeia Indígena Mococa
4117602	Palmas (PR)	4100007	4110064	Aldeia Indígena Palmas
4117602	Palmas (PR)	4100031	4110011	Aldeia Indígena Cretã
4118204	Paranaguá (PR)	4100075	4110015	Aldeia Indígena Tekoa Takuty
4119509	Piraquara (PR)	4100055	4110031	Aldeia Indígena Araçaí
4119509	Piraquara (PR)	4100086	4110068	Aldeia Indígena da Floresta Metropolitana
4119806	Planalto (PR)	4100048	4110026	Aldeia Indígena Santos Dumond
4119954	Pontal do Paraná (PR)	4100051	4110004	Aldeia Indígena Shangrila / Guaviraty
4119954	Pontal do Paraná (PR)	4100071	4110021	Aldeia Indígena Caraguata Poty
4123105	Santa Amélia (PR)	4100046	4110060	Aldeia Indígena Laranjinha
4123501	Santa Helena (PR)	4100022	4110038	Aldeia Indígena Tekoha Vy'a Renda
4123501	Santa Helena (PR)	4100029	4110010	Aldeia Indígena Ara Porã / Takoha Yrubu Poty
4123501	Santa Helena (PR)	4100034	4110054	Aldeia Indígena Apuhy
4123501	Santa Helena (PR)	4100060	4110073	Aldeia Indígena Tape Jere Guarani
4123501	Santa Helena (PR)	4100072	4110017	Aldeia Cacique Tekoha Monkoi Joegua
4124707	São Jerônimo da Serra (PR)	4100019	4110045	Aldeia Indígena São Jerônimo
4124707	São Jerônimo da Serra (PR)	4100062	4110048	Aldeia Indigena Barão de Antonina
4124707	São Jerônimo da Serra (PR)	4100070	4110035	Aldeia Indígena Cedro
4125704	São Miguel do Iguaçu (PR)	4100026	4110072	Aldeia Indígena Ocoy / Ocoí
4125704	São Miguel do Iguaçu (PR)	4100063	4110042	Aldeia Indígena Ocoí
4126678	Tamarana (PR)	4100002	4110059	Aldeia Indígena Reserva do Apucaraninha

Apêndice 1
Localidades indígenas, segundo os Municípios - Brasil - 2022

(continuação)

Município		Localidade Indígena		
Código	Nome	ID	Código	Nome
4126678	Tamarana (PR)	4100012	4110023	Aldeia Indígena Água Branca
4126678	Tamarana (PR)	4100074	4110027	Aldeia Indígena Barreiro
4127403	Terra Roxa (PR)	4100021	4110028	Aldeia Indígena Tekoha Araguaju
4127403	Terra Roxa (PR)	4100035	4110020	Aldeia Indígena Tekoha Tajy Poty
4127403	Terra Roxa (PR)	4100056	4110071	Aldeia Indígena Tekoha Nhemboete
4127403	Terra Roxa (PR)	4100067	4110056	Aldeia Indígena Tekoha Pohã Renda
4127403	Terra Roxa (PR)	4100068	4110034	Aldeia Indígena Tekoha Yvyraty Porã
4127809	Tomazina (PR)	4100040	4110007	Aldeia Indígena Pinhalzinho
4127965	Turvo (PR)	4100017	4110037	Aldeia Indígena Kaingang Marrecas Kaingang
4127965	Turvo (PR)	4100036	4110065	Aldeia Indígena Ko'enju Porã Guarani
4128708	Vitorino (PR)	4100045	4110050	Aldeia Indígena Karinfã
4200101	Abelardo Luz (SC)	4200033	4210056	Aldeia Indígena Vila Nova (Palmas)
4200101	Abelardo Luz (SC)	4200061	4210046	Aldeia Indígena Toldo Imbú
4201307	Araquari (SC)	4200012	4210054	Aldeia Indígena Tiarajú Piraí
4201307	Araquari (SC)	4200014	4210040	Aldeia Indígena Pindoty
4201307	Araquari (SC)	4200020	4210028	Aldeia Indígena Jabuticabeira
4201307	Araquari (SC)	4200027	4210024	Aldeia Indígena Yvapuru
4201307	Araquari (SC)	4200030	4210020	Aldeia Indígena Tarumã
4201307	Araquari (SC)	4200058	4210032	Aldeia Indígena Tarumã Mirim
4202057	Balneário Barra do Sul (SC)	4200038	4210013	Aldeia Indígena Conquista Tetequera Linguado
4202305	Biguaçu (SC)	4200039	4210010	Aldeia Indígena M'Baroka (Kuri'y)
4202305	Biguaçu (SC)	4200049	4210015	Aldeia Indígena Tekoa Yguá Porã / Amâncio
4202305	Biguaçu (SC)	4200057	4210049	Aldeia Indígena Amâncio
4202305	Biguaçu (SC)	4200079	4210021	Aldeia Indígena Yynn Moroty Wherá (M'Biguaçu)
4202404	Blumenau (SC)	4200067	4210060	Agrupamento Indígena Vorstadt
4204202	Chapecó (SC)	4200002	4210027	Aldeia Indígena Linha Gramadinho / Aldeia Kondá
4204202	Chapecó (SC)	4200003	4210012	Aldeia Indígena Toldo Chimbangue
4204202	Chapecó (SC)	4200051	4210018	Aldeia Indígena Praia Bonita
4204202	Chapecó (SC)	4200054	4210023	Aldeia Indígena Gramadinho
4204202	Chapecó (SC)	4200080	4210065	Aldeia Indígena Toldo Chimbang
4205159	Doutor Pedrinho (SC)	4200037	4210003	Aldeia Indígena Laklano
4205175	Entre Rios (SC)	4200004	4210063	Aldeia Indígena Paiol de Barro
4205175	Entre Rios (SC)	4200024	4210052	Aldeia Indígena Linha Limeira
4205175	Entre Rios (SC)	4200026	4210064	Aldeia Indígena João Veloso
4205175	Entre Rios (SC)	4200034	4210031	Aldeia Indígena Manduri
4205175	Entre Rios (SC)	4200060	4210017	Aldeia Indígena Linha Matão
4205407	Florianópolis (SC)	4200069	4210001	Ocupação Maloca
4205407	Florianópolis (SC)	4200076	4210004	TISAC
4205803	Garuva (SC)	4200029	4210037	Aldeia Indígena Yya Kan Porã (Yakã Porã)
4207205	Imaruí (SC)	4200015	4210044	Aldeia Indígena Tekoa Marangatú
4207684	Ipuaçu (SC)	4200001	4210055	Aldeia Indígena Sede
4207684	Ipuaçu (SC)	4200006	4210057	Aldeia Indígena Olaria
4207684	Ipuaçu (SC)	4200007	4210042	Aldeia Indígena Pinhalzinho
4207684	Ipuaçu (SC)	4200016	4210022	Aldeia Indígena Baixo Sambura
4207684	Ipuaçu (SC)	4200021	4210062	Aldeia Indígena Água Branca
4207684	Ipuaçu (SC)	4200025	4210038	Aldeia Indígena Xapecó
4207684	Ipuaçu (SC)	4200031	4210025	Aldeia Indígena Barro Preto
4207684	Ipuaçu (SC)	4200059	4210036	Aldeia Indígena Serro Doce
4208104	Itaiópolis (SC)	4200032	4210030	Aldeia Indígena Bom Sucesso
4208104	Itaiópolis (SC)	4200048	4210016	Aldeia Indígena Rio do Toldo
4208104	Itaiópolis (SC)	4200056	4210011	Aldeia Indígena Tateto

Apêndice 1
Localidades indígenas, segundo os Municípios - Brasil - 2022

(continuação)

Município		Localidade Indígena		
Código	Nome	ID	Código	Nome
4209102	Joinville (SC)	4200036	4210051	Aldeia Indígena Yvyty Jecupe
4209151	José Boiteux (SC)	4200005	4210050	Aldeia Indígena Barragem (Plipatol)
4209151	José Boiteux (SC)	4200010	4210048	Aldeia Indígena Palmeirinha
4209151	José Boiteux (SC)	4200022	4210026	Aldeia Indígena Barra do Dollmann
4209151	José Boiteux (SC)	4200035	4210033	Aldeia Indígena Takuaty
4209151	José Boiteux (SC)	4200042	4210014	Aldeia Indígena Sede - José Boiteux
4209151	José Boiteux (SC)	4200043	4210007	Aldeia Indígena Pavão
4209151	José Boiteux (SC)	4200045	4210009	Aldeia Indígena Toldo / José Boiteux
4209151	José Boiteux (SC)	4200046	4210008	Aldeia Indígena Bugio
4210100	Mafra (SC)	4200070	4210005	Aldeia Indígena Kaingang Vila Buenos Aires
4210209	Major Gercino (SC)	4200008	4210034	Aldeia Indígena Tekoa Vy'a
4211504	Nova Trento (SC)	4200075	4210006	Aldeia Indígena Mato Queimado
4211900	Palhoça (SC)	4200009	4210041	Aldeia Indígena Itaty (Morro dos Cavalos)
4211900	Palhoça (SC)	4200028	4210047	Aldeia Indígena Yakã Porã
4211900	Palhoça (SC)	4200063	4210029	Aldeia Indígena Pirá Rupá (Massiambu)
4213609	Porto União (SC)	4200052	4210059	Aldeia Indígena Kupli
4216206	São Francisco do Sul (SC)	4200013	4210043	Aldeia Indígena Yvy Yvate
4216206	São Francisco do Sul (SC)	4200023	4210019	Aldeia Indígena Laranjeira
4216206	São Francisco do Sul (SC)	4200065	4210035	Aldeia Indígena Yvy'Dju (Reta)
4217303	Saudades (SC)	4200055	4210045	Terra Indígena Guarani de Araçaí
4217501	Seara (SC)	4200019	4210039	Aldeia Indígena Toldo Pinhal
4218004	Tijucas (SC)	4200011	4210002	Aldeia Indígena Tekoa Itanha'e
4218004	Tijucas (SC)	4200081	4210066	Comunidade Indígena Tava 1
4219358	Vitor Meireles (SC)	4200018	4210061	Aldeia Indígena Figueira
4219358	Vitor Meireles (SC)	4200047	4210053	Aldeia Indígena Palmeirinha
4219358	Vitor Meireles (SC)	4200053	4210058	Aldeia Indígena Coqueiro
4300034	Aceguá (RS)	4300170	4310138	Aldeia Indígena Guarani Passo da Mina
4300059	Água Santa (RS)	4300029	4310083	Aldeia Indígena Kaingang Carreteiro
4300059	Água Santa (RS)	4300119	4310037	Aldeia Indígena Re Kuju (Campo do Meio)
4300851	Arambaré (RS)	4300243	4310135	Terra Indígena Guarani de Águas Brancas
4301909	Barra do Ribeiro (RS)	4300043	4310155	Aldeia Indígena Tekoa Porã Coxilha da Cruz
4301909	Barra do Ribeiro (RS)	4300065	4310049	Aldeia Indígena Guapo'y
4301909	Barra do Ribeiro (RS)	4300075	4310045	Aldeia Indígena Nhu'u Poty (Flor do Campo)
4301909	Barra do Ribeiro (RS)	4300099	4310114	Aldeia Indígena Mbyá-Guarani Passo Grande Ponte
4301909	Barra do Ribeiro (RS)	4300160	4310039	Aldeia Indígena Yvy Poty
4302055	Benjamin Constant do Sul (RS)	4300012	4310028	Aldeia Indígena Toldo Votouro
4302055	Benjamin Constant do Sul (RS)	4300225	4310113	Barra Seca
4302055	Benjamin Constant do Sul (RS)	4300230	4310077	Reserva Indígena Toldo Guarani
4302105	Bento Gonçalves (RS)	4300271	4310040	Aldeia Indígena Kaingang Sór Mág
4302808	Caçapava do Sul (RS)	4300063	4310141	Aldeia Indígena Guarani Irapuá
4302808	Caçapava do Sul (RS)	4300318	4310168	Terra Indígena Irapuá
4303004	Cachoeira do Sul (RS)	4300124	4310022	Aldeia Indígena Tekoá Araçaty / Cachoeira
4303004	Cachoeira do Sul (RS)	4300126	4310112	Aldeia indígena Piquiri (Guabiju/Mineração)
4303004	Cachoeira do Sul (RS)	4300209	4310161	Aldeia Indígena Guarani Mbya
4303103	Cachoeirinha (RS)	4300311	4310023	Aldeia Indígena Karanda'Ty (Parque da Matriz)
4303202	Cacique Doble (RS)	4300008	4310116	Aldeia Indígena Cacique Doble
4303202	Cacique Doble (RS)	4300062	4310158	Aldeia Indígena Campo Verde (Estrada do Prata)
4303202	Cacique Doble (RS)	4300066	4310066	Aldeia Indígena Passo Grande do Rio Forquilha
4303202	Cacique Doble (RS)	4300181	4310127	Aldeia Indígena Cacique Doble Dois
4303509	Camaquã (RS)	4300064	4310007	Aldeia Indígena Tenondé (Passo da Viturina)
4303509	Camaquã (RS)	4300096	4310059	Aldeia Indígena Ka'amirindy (Água Grande)

Apêndice 1
Localidades indígenas, segundo os Municípios - Brasil - 2022

(continuação)

Município		Localidade Indígena		
Código	Nome	ID	Código	Nome
4303509	Camaquã (RS)	4300114	4310090	Aldeia Indígena Yvy'ã Poty (Flor da Serra)
4303509	Camaquã (RS)	4300189	4310041	Aldeia Indígena Guavirá Poty / Três Bicos
4303509	Camaquã (RS)	4300208	4310031	Yguapura
4304408	Canela (RS)	4300097	4310104	Aldeia Indígena Kurity
4304408	Canela (RS)	4300153	4310126	Aldeia Indígena Yvy'ã Porã
4304408	Canela (RS)	4300234	4310157	Aldeia Indígena Kogunh Mag
4304507	Canguçu (RS)	4300197	4310050	Aldeia Indígena Guajayvi-Poty
4304671	Capivari do Sul (RS)	4300167	4310165	Aldeia Indígena Guarani Porãi
4304671	Capivari do Sul (RS)	4300238	4310146	Aldeia Indígena Rio Capivari
4304689	Capela de Santana (RS)	4300052	4310058	Aldeia Indígena Kaingang Goj-kusug
4304705	Carazinho (RS)	4300265	4310111	Aldeia Indígena Carazinho
4304713	Caraá (RS)	4300235	4310142	Reserva Indígenas Ka'aguy Pa'um (Varzinha)
4305108	Caxias do Sul (RS)	4300147	4310078	Aldeia Indígena Kaingang Forqueta
4305355	Charqueadas (RS)	4300053	4310139	Aldeia indígena Guarani Guajayvi
4305371	Charrua (RS)	4300001	4310069	Aldeia Indígena do Ligeiro
4305801	Constantina (RS)	4300050	4310086	Aldeia Indígena Sêgu (Novo Xingu)
4305801	Constantina (RS)	4300133	4310061	Aldeia Indígena São Sebastião (Linha Marcoto)
4305801	Constantina (RS)	4300262	4310156	Aldeia Indígena Capinzal
4306056	Cristal (RS)	4300214	4310081	Aldeia Indígena Tava'i
4306205	Cruzeiro do Sul (RS)	4300273	4310021	Aldeia Indígena Kaingang de Cruzeiro do Sul
4306767	Eldorado do Sul (RS)	4300192	4310054	Aldeia Indígena Takuaty Porã (Acampamento Eldorado)
4306924	Engenho Velho (RS)	4300093	4310072	Aldeia Indígena Linha Polita
4306924	Engenho Velho (RS)	4300112	4310106	Aldeia Indígena Linha Luzzatto
4306924	Engenho Velho (RS)	4300150	4310125	Aldeia Indígena Linha Bela Vista
4306973	Erebango (RS)	4300042	4310052	Aldeia Indígena Tekoa Arandú Verá (Mato Preto)
4306973	Erebango (RS)	4300242	4310110	Ventarra Alta
4307005	Erechim (RS)	4300203	4310147	Aldeia Indígena Kaingang Acampamento São Roque
4307302	Erval Seco (RS)	4300226	4310074	Comunidade Indígena Gengibre
4307807	Estrela (RS)	4300039	4310013	Aldeia Indígena Jamã Ty Janh (Coqueiro)
4307815	Estrela Velha (RS)	4300103	4310018	Aldeia Indígena Ka'aguy Poty
4307906	Farroupilha (RS)	4300260	4310140	Aldeia Indígena Kaingang Pãnónh Mág (Santa Rita)
4308052	Faxinalzinho (RS)	4300020	4310084	Aldeia Indígena Toldo Votouro/Kandóia
4308052	Faxinalzinho (RS)	4300305	4310057	Aldeia Indígena Nonoai
4308409	Formigueiro (RS)	4300229	4310124	Boca da Picada
4308854	Gentil (RS)	4300251	4310121	Aldeia Indígena Re Kuju
4309126	Gramado dos Loureiros (RS)	4300137	4310098	Aldeia Indígena Gramado dos Loureiros / Bananeira
4309902	Ibiraiaras (RS)	4300021	4310163	Aldeia Indígena Santa Catarina
4309902	Ibiraiaras (RS)	4300026	4310128	Aldeia Indígena Santo Antônio / Multiterno
4310504	Iraí (RS)	4300007	4310011	Aldeia Indígena Kaingang de Iraí
4310504	Iraí (RS)	4300037	4310123	Aldeia Indígena Kaigang Goj Vêso
4311403	Lajeado (RS)	4300248	4310145	Aldeia Indígena Foxá
4311429	Lajeado do Bugre (RS)	4300038	4310091	Acampamento Indígena Passo do Índío
4311601	Liberato Salzano (RS)	4300022	4310070	Aldeia Indígena Rio da Várzea (Linha Veiga)
4311601	Liberato Salzano (RS)	4300213	4310100	Terra Indígena Rio da Varzea Kaikang
4311775	Maquiné (RS)	4300092	4310016	Maquiné
4311775	Maquiné (RS)	4300151	4310027	Aldeia Indígena Guyra Nhendu
4311775	Maquiné (RS)	4300205	4310063	Aldeia Indígena Tekoá Nhú Porã/ Yvyty Porã (Campo Molhado)
4311981	Mariana Pimentel (RS)	4300240	4310051	Aldeia Indígena Tekoa Mirim
4312138	Mato Castelhano (RS)	4300044	4310137	Aldeia Indígena Tijuco Preto
4312138	Mato Castelhano (RS)	4300061	4310044	Aldeia Indígena Kaingang Fag Ty Ka

Apêndice 1
Localidades indígenas, segundo os Municípios - Brasil - 2022

(continuação)

Município		Localidade Indígena		
Código	Nome	ID	Código	Nome
4312138	Mato Castelhano (RS)	4300107	4310134	Aldeia Indigena Rodovia
4312138	Mato Castelhano (RS)	4300259	4310010	Aldeia Indígena Mato Castelhano Urbano
4312302	Miraguaí (RS)	4300215	4310144	Pau Escrito
4312302	Miraguaí (RS)	4300261	4310009	Aldeia Indígena Linha Mó (Miraguaí)
4312302	Miraguaí (RS)	4300267	4310067	Aldeia Indígena Bananeira
4312302	Miraguaí (RS)	4300290	4310159	Aldeia Indígena Irapuã (Miraguaí)
4312625	Muliterno (RS)	4300019	4310080	Aldeia Indígena Santo Antônio / Multiterno
4312708	Nonoai (RS)	4300006	4310073	Aldeia Indígena Nonoai
4312708	Nonoai (RS)	4300014	4310017	Aldeia Indígena Linha Bananeira
4312708	Nonoai (RS)	4300046	4310151	Aldeia Indígena Ka'aguy Poty (Vista Alegre)
4312708	Nonoai (RS)	4300207	4310150	Aldeia Indígena Capinzal / Cascata
4312708	Nonoai (RS)	4300211	4310055	Demetrio / Aldeia Indígena Jacutinga
4312708	Nonoai (RS)	4300269	4310107	Aldeia Indígena Kaingang (Cotrisal)
4313508	Osório (RS)	4300258	4310101	Aldeia Indígena Kuaray Rese (Sol Nascente)
4313656	Palmares do Sul (RS)	4300219	4310089	Aldeia Indígena Tekoa Yriapu Granja Vargas
4314100	Passo Fundo (RS)	4300040	4310024	Aldeia Indígena Kaingang (Aeroporto)
4314100	Passo Fundo (RS)	4300254	4310097	Aldeia Indígena Goj Jur (Rodoviária)
4314407	Pelotas (RS)	4300047	4310056	Aldeia Indígena Gyró
4314704	Planalto (RS)	4300015	4310118	Aldeia Indígena Kaingang e Guarani de Pinhalzinho
4314704	Planalto (RS)	4300023	4310004	Aldeia Indígena Kaingang da Vila Cruzeiro
4314704	Planalto (RS)	4300078	4310006	Aldeia Indígena Kaingang Ivaí (Bairro Pró-Morar)
4314704	Planalto (RS)	4300204	4310166	Aldeia Indígena Guarani do Passo Feio
4314704	Planalto (RS)	4300244	4310131	Aldeia Indígena Kaingang da Vila Conceição
4314704	Planalto (RS)	4300245	4310020	Aldeia Indígena Guarani da Sanga do Leonardo
4314902	Porto Alegre (RS)	4300067	4310094	Aldeia Indígena Charrua Polidoro
4314902	Porto Alegre (RS)	4300074	4310034	Aldeia Indígena Pindó Poty (Lami)
4314902	Porto Alegre (RS)	4300079	4310019	Aldeia Indígena Guarani Tekoá Anhetenguá (Lomba do Pinheiro)
4314902	Porto Alegre (RS)	4300088	4310103	Aldeia Indígena Guarani-Mbyá (Lomba do Pinheiro)
4314902	Porto Alegre (RS)	4300163	4310087	Aldeia Indígena Ka'aguy Mirim / Arakuã
4314902	Porto Alegre (RS)	4300168	4310095	Aldeia Indígena Komag (Glória)
4314902	Porto Alegre (RS)	4300195	4310093	Aldeia Indígena Kaingang Uãn Ká (Extrema)
4314902	Porto Alegre (RS)	4300247	4310096	Aldeia Indígena Tupe Pen (Morro do Osso)
4315404	Redentora (RS)	4300004	4310001	Aldeia Indígena da Missão
4315404	Redentora (RS)	4300005	4310120	Aldeia Indígena Irapuã (Redentora)
4315404	Redentora (RS)	4300011	4310164	Aldeia Indígena Estiva
4315404	Redentora (RS)	4300027	4310129	Aldeia Indígena Povoado Pau Escrito
4315404	Redentora (RS)	4300028	4310047	Aldeia Indígena Toldo Katiu Griá
4315404	Redentora (RS)	4300035	4310133	Aldeia Indígena Mato Queimado
4315404	Redentora (RS)	4300059	4310003	Aldeia Indígena Laranjeira
4315404	Redentora (RS)	4300111	4310119	Aldeia Indígena Linha Mó (Redentora)
4315404	Redentora (RS)	4300120	4310130	Aldeia Indígena Bananeira
4315404	Redentora (RS)	4300182	4310143	Aldeia Indígena Tekoá Gengibre (Capoeira dos Amaros)
4315404	Redentora (RS)	4300212	4310075	Sitio Casemiro
4315404	Redentora (RS)	4300217	4310015	Tronquera
4315404	Redentora (RS)	4300220	4310076	Linha São Jose
4315404	Redentora (RS)	4300221	4310002	Katiu Gria
4315552	Rio dos Índios (RS)	4300089	4310065	Aldeia Indígena Capinzal
4315602	Rio Grande (RS)	4300056	4310030	Aldeia Indígena Tekoá Pará Rokê
4315602	Rio Grande (RS)	4300317	4310154	Aldeia Indígena Kaingang Goj Tahn (Horto)
4315750	Riozinho (RS)	4300183	4310115	Aldeia Indígena Pindoty

Apêndice 1
Localidades indígenas, segundo os Municípios - Brasil - 2022

(continuação)

Município		Localidade Indígena		
Código	Nome	ID	Código	Nome
4315750	Riozinho (RS)	4300237	4310012	Aldeia Indígena do Cacique Miguel Brisuela
4316105	Ronda Alta (RS)	4300034	4310102	Aldeia Indígena Pedras Brancas
4316105	Ronda Alta (RS)	4300121	4310162	Aldeia Indígena Linha Baixada
4316105	Ronda Alta (RS)	4300188	4310109	Aldeia Indígena Gramado Verde
4316105	Ronda Alta (RS)	4300255	4310079	Aldeia indígena Alto Recreio
4316451	Salto do Jacuí (RS)	4300033	4310025	Aldeia Indígena Kaingang Horto Florestal
4316451	Salto do Jacuí (RS)	4300073	4310117	Aldeia Indígena Tekoá Ytu Porã
4316451	Salto do Jacuí (RS)	4300115	4310167	Aldeia Indígena Aeroporto
4316451	Salto do Jacuí (RS)	4300194	4310029	Aldeia Indígena Júlio Borges
4316501	Salvador do Sul (RS)	4300228	4310068	Campestre Baixo
4316907	Santa Maria (RS)	4300076	4310046	Aldeia Indígena Kaingang Três Soitas (Santa Maria)
4316907	Santa Maria (RS)	4300250	4310036	Aldeia Indígena Guarani Guaviraty Porã
4317509	Santo Ângelo (RS)	4300085	4310033	Aldeia Indígena Tekoá Pyaú
4317509	Santo Ângelo (RS)	4300241	4310005	Aldeia Indígena Tekoá Pyaú Dois
4317509	Santo Ângelo (RS)	4300293	4310014	Aldeia Indígena Sanga da Cohab
4318200	São Francisco de Paula (RS)	4300077	4310042	Aldeia Indígena Xokleng Konglui
4318705	São Leopoldo (RS)	4300246	4310082	Aldeia Indígena Kaingang Por Fi Gã
4319000	São Marcos (RS)	4300231	4310132	Linha Riachuelo
4319158	São Miguel das Missões (RS)	4300116	4310099	Aldeia Indígena Koenju
4319737	São Valério do Sul (RS)	4300002	4310149	Aldeia Indígena Inhacorá
4319737	São Valério do Sul (RS)	4300013	4310071	Aldeia Indígena Inhacorá (Setor Vila Nova)
4320503	Sertão (RS)	4300048	4310048	Aldeia Indígena Kaiagang Vila do Incra / Sertão
4320859	Tabaí (RS)	4300104	4310148	Aldeia Indígena Pó-Mag
4321402	Tenente Portela (RS)	4300010	4310026	Aldeia Indígena Pedra Lisa
4321402	Tenente Portela (RS)	4300016	4310060	Aldeia Indígena Três Soitas
4321402	Tenente Portela (RS)	4300017	4310152	Terra Indígena do Guarita
4321402	Tenente Portela (RS)	4300018	4310092	Aldeia Indígena Linha Esperança / Gamelinhas
4321501	Torres (RS)	4300256	4310160	Aldeia Indígena Nhu Porã
4321857	Três Palmeiras (RS)	4300032	4310035	Aldeia Indígena Linha Caneleira
4321857	Três Palmeiras (RS)	4300148	4310038	Aldeia Indígena Linha da Boa Esperança
4321857	Três Palmeiras (RS)	4300175	4310136	São Roberto
4321857	Três Palmeiras (RS)	4300224	4310032	Aldeia Indígena Boa Esperança
4321857	Três Palmeiras (RS)	4300227	4310122	São Roque
4321857	Três Palmeiras (RS)	4300232	4310088	Linha Santo Antonio
4321857	Três Palmeiras (RS)	4300233	4310008	Comunidade Indígena Capoeira Grande
4322004	Triunfo (RS)	4300291	4310062	Camboata
4323002	Viamão (RS)	4300031	4310105	Aldeia Indígena Jataí Ty / Cantagalo
4323002	Viamão (RS)	4300049	4310053	Aldeia Indígena Tekoa Nhundy (Estiva) / Karai Nhe E Katu
4323002	Viamão (RS)	4300055	4310085	Aldeia Indígena Tekoa Pindó Mirim (Itapuã)
4323002	Viamão (RS)	4300095	4310108	Aldeia Indígena Guarani Tekoá Takua Hovy (Passo da Areia)
4323002	Viamão (RS)	4300249	4310043	Aldeia Indígena Kaingang Fag Nhin (Lomba Kaingang)
4323002	Viamão (RS)	4300253	4310153	Aldeia Indígena Kaingang Oré Kupri (Lomba Kaingang Dois)
4323101	Vicente Dutra (RS)	4300025	4310064	Aldeia Indígena Rio dos Índios
5000609	Amambai (MS)	5000004	5010136	Aldeia Indígena Amambai
5000609	Amambai (MS)	5000020	5010037	Aldeia Indígena Limão Verde
5000609	Amambai (MS)	5000098	5010038	Aldeia Indígena Jaguary
5000609	Amambai (MS)	5000116	5010111	Aldeia Indígena Guapo'y Mirim Tujury
5000708	Anastácio (MS)	5000487	5010024	Aldeia Indígena Aldeinha
5000708	Anastácio (MS)	5000544	5010071	Vila Umbelina
5000708	Anastácio (MS)	5000701	5010112	Jardim Progresso

Apêndice 1
Localidades indígenas, segundo os Municípios - Brasil - 2022

(continuação)

Município		Localidade Indígena		
Código	Nome	ID	Código	Nome
5000906	Antônio João (MS)	5000043	5010070	Aldeia Ñanderu Marangatu
5000906	Antônio João (MS)	5000427	5010022	Aldeia Indígena Campestre
5000906	Antônio João (MS)	5000438	5010041	Fazenda Cedro
5001102	Aquidauana (MS)	5000015	5010156	Aldeia Indígena Ipegue
5001102	Aquidauana (MS)	5000016	5010135	Aldeia Indígena Bananal
5001102	Aquidauana (MS)	5000019	5010087	Aldeia Indígena Lagoinha
5001102	Aquidauana (MS)	5000028	5010119	Aldeia Indígena Água Branca
5001102	Aquidauana (MS)	5000030	5010129	Aldeia Indígena Limão Verde
5001102	Aquidauana (MS)	5000038	5010122	Aldeia Indígena Tico Lipu
5001102	Aquidauana (MS)	5000048	5010048	Aldeia Indígena Colônia Nova
5001102	Aquidauana (MS)	5000066	5010089	Aldeia Indígena Córrego Seco
5001102	Aquidauana (MS)	5000079	5010008	Aldeia Indígena Buritizinho
5001102	Aquidauana (MS)	5000109	5010026	Aldeia Indígena Imbirussu
5001102	Aquidauana (MS)	5000122	5010068	Aldeia Indígena Esperança
5001102	Aquidauana (MS)	5000129	5010097	Aldeia Indígena Morrinho
5001102	Aquidauana (MS)	5000207	5010099	Aldeia Indígena Ouro Preto
5001102	Aquidauana (MS)	5000223	5010007	Aldeia Indígena Arara Azul Fazendinha
5001102	Aquidauana (MS)	5000300	5010014	Aldeia Indígena Cruzeiro
5001102	Aquidauana (MS)	5000395	5010062	Aldeia Indígena Maria do Carmo
5001102	Aquidauana (MS)	5000422	5010044	Vila Catarina
5001102	Aquidauana (MS)	5000434	5010064	Aldeia Indígena Recanto Buritizinho
5001243	Aral Moreira (MS)	5000053	5010153	Aldeia Indígena Guasuty
5001243	Aral Moreira (MS)	5000088	5010050	Aldeia Indígena Cristino Potrero
5001243	Aral Moreira (MS)	5000175	5010150	Aldeia Indígena Tekoha Guaiviry
5001243	Aral Moreira (MS)	5000537	5010113	Aldeia Indígena Guarani Kaiowá
5001904	Bataguassu (MS)	5000457	5010046	Assentamento Santa Paula
5002100	Bela Vista (MS)	5000083	5010027	Aldeia Indígena Pirakua
5002159	Bodoquena (MS)	5000184	5010055	Aldeia Indígena Campina
5002159	Bodoquena (MS)	5000439	5010090	Região da Sumatra
5002159	Bodoquena (MS)	5000441	5010023	Região da Pedra Branca
5002308	Brasilândia (MS)	5000408	5010052	Aldeia Indígena Ofayé Xavante
5002308	Brasilândia (MS)	5000703	5010162	Aldeia Indígena Ofayé-Xavante 2
5002407	Caarapó (MS)	5000054	5010006	Aldeia Indígena Te'ýi Kuê
5002407	Caarapó (MS)	5000284	5010084	Aldeia Indígena Guyraroká
5002407	Caarapó (MS)	5000421	5010072	Aldeia Indígena Guapo'y
5002407	Caarapó (MS)	5000429	5010012	Aldeia Indígena Kunumi Verá
5002407	Caarapó (MS)	5000430	5010011	Aldeia Indígena Pindoroky
5002407	Caarapó (MS)	5000431	5010058	Aldeia Indígena Tekoha Ñandeva
5002407	Caarapó (MS)	5000433	5010047	Aldeia Indígena Itaguá
5002407	Caarapó (MS)	5000436	5010102	Aldeia Indígena Te'ýi Jusu
5002407	Caarapó (MS)	5000445	5010096	Aldeia Indígena Pay Tevy Terá
5002704	Campo Grande (MS)	5000011	5010098	Aldeia Indígena Água Bonita
5002704	Campo Grande (MS)	5000481	5010092	Aldeia Indígena Professor Darcy Ribeiro
5002704	Campo Grande (MS)	5000482	5010105	Aldeia Indígena Estrela do Amanhã
5002704	Campo Grande (MS)	5000483	5010152	Aldeia Indígena Marçal de Souza
5002704	Campo Grande (MS)	5000489	5010124	Comunidade Indígena Tarsila do Amaral
5002704	Campo Grande (MS)	5000490	5010123	Aldeia Indígena Terena Água Funda
5002704	Campo Grande (MS)	5000492	5010077	Comunidade Indígena Vida Nova
5002704	Campo Grande (MS)	5000493	5010157	Comunidade Indígena Paravá
5002704	Campo Grande (MS)	5000496	5010009	Aldeia Indígena Jardim Inápolis
5002704	Campo Grande (MS)	5000506	5010042	Aldeia Indígena Nova Canaã

Apêndice 1
Localidades indígenas, segundo os Municípios - Brasil - 2022

(continuação)

Município		Localidade Indígena		
Código	Nome	ID	Código	Nome
5002704	Campo Grande (MS)	5000515	5010039	Comunidade Roda Velha
5002704	Campo Grande (MS)	5000517	5010137	Comunidade Indígena Urbana Jardim Aeroporto
5003157	Coronel Sapucaia (MS)	5000046	5010066	Aldeia Indígena Taquaperi
5003157	Coronel Sapucaia (MS)	5000341	5010115	Aldeia Indígena Kurussu Ambá 1
5003157	Coronel Sapucaia (MS)	5000384	5010051	Aldeia Indígena Tekoha Jopara
5003157	Coronel Sapucaia (MS)	5000473	5010103	Aldeia Indígena Kurussu Ambá 3
5003157	Coronel Sapucaia (MS)	5000477	5010148	Aldeia Indígena Kurussu Ambá 2
5003207	Corumbá (MS)	5000227	5010036	Aldeia Indígena Uberaba
5003488	Dois Irmãos do Buriti (MS)	5000013	5010017	Aldeia Indígena Buriti
5003488	Dois Irmãos do Buriti (MS)	5000024	5010093	Aldeia Indígena Água Azul
5003488	Dois Irmãos do Buriti (MS)	5000036	5010126	Aldeia Indígena Recanto
5003488	Dois Irmãos do Buriti (MS)	5000050	5010142	Aldeia Indígena Barreirinho
5003488	Dois Irmãos do Buriti (MS)	5000081	5010054	Aldeia Indígena Olho d'Água
5003488	Dois Irmãos do Buriti (MS)	5000094	5010127	Aldeia Indigena Oliveira
5003488	Dois Irmãos do Buriti (MS)	5000225	5010005	Aldeia Indígena André
5003504	Douradina (MS)	5000039	5010049	Aldeia Indígena Panambi Lagoa Rica
5003504	Douradina (MS)	5000118	5010161	Aldeia Indígena Guyra Kamby
5003504	Douradina (MS)	5000130	5010160	Aldeia Indígena Guaaroka
5003504	Douradina (MS)	5000432	5010076	Aldeia Indígena Tajassu Ygua
5003504	Douradina (MS)	5000463	5010158	Aldeia Indígena Itay Ka'aguruyusu
5003702	Dourados (MS)	5000001	5010094	Aldeia Indigena Jaguapiru
5003702	Dourados (MS)	5000014	5010032	Aldeia Indígena Bororó
5003702	Dourados (MS)	5000115	5010075	Aldeia Indígena Yvy Vera
5003702	Dourados (MS)	5000157	5010117	Aldeia Indígena Panambizinho
5003702	Dourados (MS)	5000178	5010145	Aldeia Indígena Jaicha Piru
5003702	Dourados (MS)	5000382	5010063	Comunidade Indígena Nhuvera Aratycuty
5003702	Dourados (MS)	5000458	5010079	Aldeia Indígena Passo Piraju
5003702	Dourados (MS)	5000464	5010016	Comunidade Indígena Ñuvera Guassú
5003702	Dourados (MS)	5000468	5010159	Aldeia Indígena Apyka'i
5003702	Dourados (MS)	5000500	5010106	Comunidade Indígena Boqueirão
5003702	Dourados (MS)	5000505	5010067	Aldeia Indígena Nu Porã
5003702	Dourados (MS)	5000673	5010002	Aldeia Indígena Caiuas
5003702	Dourados (MS)	5000695	5010074	Aldeia Indígena Yvy Poty Rory
5003751	Eldorado (MS)	5000236	5010139	Aldeia Indígena Cerrito
5004106	Guia Lopes da Laguna (MS)	5000423	5010059	Aldeia Indígena Santa Teresa
5004304	Iguatemi (MS)	5000064	5010121	Aldeia Indígena Pyelito / Mbarakay
5004304	Iguatemi (MS)	5000424	5010080	Acampamento Sem Denominação
5004502	Itaporã (MS)	5000010	5010021	Aldeia Indígena Bororó
5004502	Itaporã (MS)	5000179	5010081	Comunidade Indígena Ñuvera Guassú 3
5004502	Itaporã (MS)	5000409	5010132	Comunidade Indígena Ñuvera Guassú 2
5004502	Itaporã (MS)	5000472	5010128	Itapotã
5004809	Japorã (MS)	5000063	5010108	Aldeia Indígena Porto Lindo / Jakarey
5004809	Japorã (MS)	5000351	5010040	Aldeia Indígena Yvy-Katu
5004908	Jaraguari (MS)	5000163	5010155	Aldeia Indígena Bálsamo
5005004	Jardim (MS)	5000474	5010114	Aldeia Indígena Laranjal
5005152	Juti (MS)	5000110	5010125	Aldeia Indígena Jarará
5005152	Juti (MS)	5000455	5010030	Aldeia Indígena Takuara
5005251	Laguna Carapã (MS)	5000119	5010013	Aldeia Indígena Guaimbé
5005251	Laguna Carapã (MS)	5000273	5010154	Aldeia Indígena Rancho Jacaré
5005400	Maracaju (MS)	5000342	5010020	Aldeia Indígena Sucuriy
5005400	Maracaju (MS)	5000396	5010003	Aldeia Indígena Serroy

Apêndice 1
Localidades indígenas, segundo os Municípios - Brasil - 2022

(continuação)

Município		Localidade Indígena		
Código	Nome	ID	Código	Nome
5005608	Miranda (MS)	5000005	5010057	Aldeia Indígena Cachoeirinha
5005608	Miranda (MS)	5000006	5010069	Aldeia Indígena Moreira
5005608	Miranda (MS)	5000008	5010031	Comunidade Indígena Boa Esperança
5005608	Miranda (MS)	5000012	5010086	Aldeia Indígena Passarinho
5005608	Miranda (MS)	5000022	5010028	Aldeia Indígena Argola
5005608	Miranda (MS)	5000023	5010143	Aldeia Indígena Lalima
5005608	Miranda (MS)	5000042	5010001	Aldeia Indígena Morrinho
5005608	Miranda (MS)	5000045	5010104	Aldeia Indígena Babaçú
5005608	Miranda (MS)	5000055	5010120	Aldeia Indígena Lagoinha
5005608	Miranda (MS)	5000096	5010140	Aldeia Indígena Mãe Terra
5005608	Miranda (MS)	5000362	5010146	Aldeia Kaikoe
5005608	Miranda (MS)	5000435	5010045	Fazenda Figueira
5005608	Miranda (MS)	5000440	5010056	Fazenda Morrinho
5005608	Miranda (MS)	5000442	5010085	Terra Indígena Lalima
5005608	Miranda (MS)	5000471	5010043	Aldeia Indígena Nossa Senhora de Fátima
5005608	Miranda (MS)	5000498	5010151	Aldeia Indígena Imbiruçú
5005707	Naviraí (MS)	5000311	5010078	Aldeia Indígena Kurupy
5005707	Naviraí (MS)	5000462	5010118	Comunidade Indígena Araguaia Juncal
5005707	Naviraí (MS)	5000518	5010109	Comunidade Indígena Mboveriy
5005707	Naviraí (MS)	5000542	5010100	Comunidade Indígena Romero Benites
5005806	Nioaque (MS)	5000034	5010053	Aldeia Indígena Cabeceira
5005806	Nioaque (MS)	5000037	5010116	Aldeia Indígena Taboquinha
5005806	Nioaque (MS)	5000044	5010018	Aldeia Indígena Brejão
5005806	Nioaque (MS)	5000201	5010083	Aldeia Indígena Água Branca
5005806	Nioaque (MS)	5000420	5010061	Assentamento Colonia Conceicao
5005806	Nioaque (MS)	5000674	5010004	Bairro Bahia
5006358	Paranhos (MS)	5000032	5010060	Aldeia Indígena Pirajuy
5006358	Paranhos (MS)	5000060	5010025	Aldeia Indígena Paraguaçu / Yvykuarusu
5006358	Paranhos (MS)	5000265	5010010	Aldeia Indígena Arroio Kora
5006358	Paranhos (MS)	5000312	5010147	Aldeia Indígena Ypo'í Triunfo
5006358	Paranhos (MS)	5000358	5010091	Aldeia Indígena Sete Cerros
5006358	Paranhos (MS)	5000453	5010015	Aldeia Indígena Potrero Guasu
5006606	Ponta Porã (MS)	5000255	5010029	Aldeia Indígena Lima Campo
5006606	Ponta Porã (MS)	5000305	5010033	Aldeia Indígena Kokwei
5006903	Porto Murtinho (MS)	5000031	5010134	Aldeia Indígena Tomásia
5006903	Porto Murtinho (MS)	5000070	5010101	Aldeia Indígena Alves de Barros
5006903	Porto Murtinho (MS)	5000073	5010065	Aldeia Indígena Barro Preto
5006903	Porto Murtinho (MS)	5000135	5010130	Aldeia Indígena Córrego de Ouro
5006903	Porto Murtinho (MS)	5000224	5010035	Aldeia Indígena São João
5007208	Rio Brilhante (MS)	5000235	5010131	Aldeia Indígena Sete Placas
5007208	Rio Brilhante (MS)	5000467	5010107	Aldeia Indígena Laranjeira Nhanderu
5007208	Rio Brilhante (MS)	5000700	5010149	Aldeia Indígena Coquerito
5007703	Sete Quedas (MS)	5000220	5010133	Aldeia Indígena Sombrerito
5007901	Sidrolândia (MS)	5000018	5010019	Aldeia Córrego do Meio
5007901	Sidrolândia (MS)	5000026	5010141	Aldeia Indígena Lagoinha
5007901	Sidrolândia (MS)	5000198	5010073	Aldeia Indígena 10 de Maio
5007901	Sidrolândia (MS)	5000478	5010144	Aldeia Indígena Tereré
5007901	Sidrolândia (MS)	5000480	5010095	Aldeia Indígena Oliveira
5007901	Sidrolândia (MS)	5000486	5010088	Aldeia Indígena Tereré 2
5007901	Sidrolândia (MS)	5000488	5010138	Aldeia Indígena Nova Nascente
5007950	Tacuru (MS)	5000056	5010110	Aldeia Indígena Jaguapiré

Apêndice 1
Localidades indígenas, segundo os Municípios - Brasil - 2022

(continuação)

Município		Localidade Indígena		
Código	Nome	ID	Código	Nome
5007950	Tacuru (MS)	5000061	5010034	Aldeia Indígena Sassoró
5007950	Tacuru (MS)	5000133	5010082	Aldeia Indígena Sassoró / Ramada
5100201	Água Boa (MT)	5100040	5110130	Aldeia Indígena Serra Nova
5100201	Água Boa (MT)	5100079	5110733	Aldeia Indígena Babaçu
5100201	Água Boa (MT)	5100109	5110464	Aldeia Indígena Elshaday
5100201	Água Boa (MT)	5100315	5110364	Aldeia Indígena Água Quente
5100201	Água Boa (MT)	5100440	5110608	Aldeia Indígena Tripá
5100359	Alto Boa Vista (MT)	5100029	5110360	Aldeia Indígena A'oipa
5100359	Alto Boa Vista (MT)	5100054	5110375	Aldeia Indígena Madzabdze
5100359	Alto Boa Vista (MT)	5100094	5110509	Aldeia Indígena Etewawê
5100359	Alto Boa Vista (MT)	5100142	5110128	Aldeia indígena Etetsiri Paradzane
5100359	Alto Boa Vista (MT)	5100210	5110848	Aldeia indígena Urubedzau
5100359	Alto Boa Vista (MT)	5100309	5110424	Aldeia Indígena Cristo Rei
5100359	Alto Boa Vista (MT)	5100352	5110799	Aldeia Indígena Ubdonhou
5100359	Alto Boa Vista (MT)	5100438	5110591	Aldeia Indígena Monipa
5100359	Alto Boa Vista (MT)	5100441	5110256	Aldeia Indígena Tsupratsiutse
5100359	Alto Boa Vista (MT)	5100697	5110579	Aldeia Indígena Itero
5100359	Alto Boa Vista (MT)	5100842	5110230	Aldeia Indigena Marawatesede
5100805	Apiacás (MT)	5100021	5110551	Aldeia Indígena Mayrowi
5100805	Apiacás (MT)	5100121	5110067	Aldeia Indígena Matrinxã
5100805	Apiacás (MT)	5100280	5110426	Aldeia Indígena Barro Vermelho
5100805	Apiacás (MT)	5100290	5110899	Aldeia Indígena Ximari
5100805	Apiacás (MT)	5100303	5110293	Aldeia Indígena Pontal
5100805	Apiacás (MT)	5100370	5110604	Aldeia Indígena Dinossauro
5100805	Apiacás (MT)	5100667	5110731	Aldeia Indígena Burixiua
5100805	Apiacás (MT)	5100716	5110774	Aldeia Indígena Canindé
5100805	Apiacás (MT)	5100730	5110431	Aldeia Indígena Kabarewun
5100805	Apiacás (MT)	5100748	5110266	Aldeia Indígena Buretanba
5100805	Apiacás (MT)	5100803	5110450	Aldeia Indígena Três Marias 3
5100805	Apiacás (MT)	5100837	5110671	Aldeia Indígena Três Marias
5100805	Apiacás (MT)	5100923	5110519	Isolados do Pontal
5101407	Aripuanã (MT)	5100152	5110567	Aldeia Indígena Paralelo 10
5101407	Aripuanã (MT)	5100232	5110573	Aldeia Indígena Flor da Selva
5101407	Aripuanã (MT)	5100293	5110122	Aldeia Indígena Taquaral Central
5101407	Aripuanã (MT)	5100336	5110197	Aldeia Indígena Ponte Nova
5101407	Aripuanã (MT)	5100357	5110338	Aldeia Indígena Areião
5101407	Aripuanã (MT)	5100367	5110216	Aldeia Indígena Tamari
5101407	Aripuanã (MT)	5100414	5110177	Aldeia Indígena Pavoroza
5101407	Aripuanã (MT)	5100475	5110571	Aldeia Indígena Cachoeirinha
5101407	Aripuanã (MT)	5100525	5110882	Aldeia Indígena Bananal
5101407	Aripuanã (MT)	5100532	5110521	Aldeia Indígena Flor do Prado
5101407	Aripuanã (MT)	5100670	5110060	Aldeia Indígena Linha Seriguela / Aldeia Indígena Bananal ou Rio Preto I
5101407	Aripuanã (MT)	5100671	5110921	Aldeia Indígena Taquaral Divisa
5101407	Aripuanã (MT)	5100674	5110788	Aldeia Indígena Linha Lontra
5101407	Aripuanã (MT)	5100702	5110806	Aldeia Indígena Volta Grande
5101407	Aripuanã (MT)	5100731	5110576	Rio Roosevelt
5101407	Aripuanã (MT)	5100851	5110905	Aldeia Indígena Taquaral Ipê
5101407	Aripuanã (MT)	5100870	5110156	Aldeia Indígena Mineiro
5101407	Aripuanã (MT)	5100884	5110909	Aldeia Indígena Saba
5101407	Aripuanã (MT)	5100886	5110657	Aldeia Indígena do Antônio

Apêndice 1
Localidades indígenas, segundo os Municípios - Brasil - 2022

(continuação)

Município		Localidade Indígena		
Código	Nome	ID	Código	Nome
5101407	Aripuanã (MT)	5100901	5110888	Aldeia Indígena do Vovô
5101407	Aripuanã (MT)	5100908	5110117	Aldeia Indígena Nesek
5101407	Aripuanã (MT)	5100914	5110766	Aldeia Indígena Boa Esperança
5101407	Aripuanã (MT)	5100920	5110421	Assentamento Cidade Morena
5101407	Aripuanã (MT)	5100937	5110084	Aldeia Indígena da Cachoeira
5101407	Aripuanã (MT)	5100938	5110380	Aldeia Indígena Arararauna
5101605	Barão de Melgaço (MT)	5100110	5110418	Aldeia Indígena Perigara
5101605	Barão de Melgaço (MT)	5100636	5110106	Aldeia Indígena Aterradinho
5101605	Barão de Melgaço (MT)	5100714	5110699	Aldeia Indígena São Benedito
5101605	Barão de Melgaço (MT)	5100759	5110638	Aldeia Indígena Acuri
5101704	Barra do Bugres (MT)	5100061	5110689	Aldeia Indígena Umutina
5101704	Barra do Bugres (MT)	5100287	5110844	Aldeia Indígena Massepo
5101704	Barra do Bugres (MT)	5100605	5110896	Aldeia Indígena Vale do Rio Bugres
5101704	Barra do Bugres (MT)	5100653	5110395	Aldeia Indígena Catama
5101704	Barra do Bugres (MT)	5100696	5110358	Aldeia Indígena Adonai
5101704	Barra do Bugres (MT)	5100782	5110247	Aldeia Indígena Acorizal
5101704	Barra do Bugres (MT)	5100786	5110402	Aldeia Indígena Águas Rasas
5101704	Barra do Bugres (MT)	5100788	5110814	Aldeia Indígena Boropo
5101704	Barra do Bugres (MT)	5100804	5110443	Aldeia Indígena Cachoeirinha
5101704	Barra do Bugres (MT)	5100828	5110018	Aldeia Indígena Barrero
5101704	Barra do Bugres (MT)	5100872	5110112	Aldeia Indígena Bakalana
5101803	Barra do Garças (MT)	5100005	5110323	Aldeia Indígena Nossa Senhora de Fátima
5101803	Barra do Garças (MT)	5100009	5110355	Aldeia Indígena Nossa Senhora de Guadalupe
5101803	Barra do Garças (MT)	5100036	5110127	Aldeia Indígena Salvador
5101803	Barra do Garças (MT)	5100059	5110356	Aldeia Indígena Sagrada Família
5101803	Barra do Garças (MT)	5100072	5110372	Aldeia Indígena Nova Jerusalém
5101803	Barra do Garças (MT)	5100074	5110104	Aldeia Indígena Nossa Senhora Aparecida
5101803	Barra do Garças (MT)	5100078	5110824	Aldeia Indígena São José
5101803	Barra do Garças (MT)	5100135	5110829	Aldeia Indígena Nossa Senhora Auxiliadora
5101803	Barra do Garças (MT)	5100151	5110684	Aldeia Indígena Paranoá
5101803	Barra do Garças (MT)	5100156	5110227	Aldeia Indígena Novo Diamantino
5101803	Barra do Garças (MT)	5100157	5110239	Aldeia Indígena São Cristovão
5101803	Barra do Garças (MT)	5100170	5110226	Aldeia Indígena Sagrado Coração de Jesus
5101803	Barra do Garças (MT)	5100188	5110330	Aldeia Indígena São Luiz
5101803	Barra do Garças (MT)	5100207	5110016	Aldeia Indígena José e Maria
5101803	Barra do Garças (MT)	5100213	5110234	Aldeia Indígena São Francisco
5101803	Barra do Garças (MT)	5100221	5110045	Aldeia Indígena Nova Vida
5101803	Barra do Garças (MT)	5100233	5110079	Aldeia Indígena Rainha da Paz
5101803	Barra do Garças (MT)	5100236	5110261	Aldeia Indígena Raimundo Hambe
5101803	Barra do Garças (MT)	5100250	5110347	Aldeia Indígena Senhora das Dores
5101803	Barra do Garças (MT)	5100263	5110544	Aldeia Indígena São Braz
5101803	Barra do Garças (MT)	5100288	5110652	Aldeia Indígena Jardim das Oliveiras
5101803	Barra do Garças (MT)	5100322	5110734	Aldeia Indígena Corpo de Cristo
5101803	Barra do Garças (MT)	5100347	5110682	Aldeia Indígena Cristo Redentor
5101803	Barra do Garças (MT)	5100406	5110711	Aldeia Indígena Maria Nossa Mãe
5101803	Barra do Garças (MT)	5100472	5110446	Aldeia Indígena Dom Romeiro
5101803	Barra do Garças (MT)	5100484	5110165	Aldeia Indígena Cristo Rei
5101803	Barra do Garças (MT)	5100489	5110529	Aldeia Indígena Evangélica de Deus
5101803	Barra do Garças (MT)	5100493	5110157	Aldeia Indígena Divina Providência
5101803	Barra do Garças (MT)	5100494	5110334	Aldeia Indígena Terra de Maria
5101803	Barra do Garças (MT)	5100509	5110841	Aldeia Indígena Obra de Maria

Apêndice 1
Localidades indígenas, segundo os Municípios - Brasil - 2022

(continuação)

Município		Localidade Indígena		
Código	Nome	ID	Código	Nome
5101803	Barra do Garças (MT)	5100533	5110483	Aldeia Indígena Vinte e Cinco de Natal
5101803	Barra do Garças (MT)	5100535	5110792	Aldeia Indígena Santo Antônio
5101803	Barra do Garças (MT)	5100547	5110233	Aldeia Indígena São Gabriel
5101803	Barra do Garças (MT)	5100571	5110404	Aldeia Indígena São João Batista
5101803	Barra do Garças (MT)	5100596	5110056	Aldeia Indígena Jesus de Nazaré
5101803	Barra do Garças (MT)	5100612	5110119	Aldeia Indígena Cruz Alta
5101803	Barra do Garças (MT)	5100613	5110078	Aldeia Indígena Jundiaí
5101803	Barra do Garças (MT)	5100646	5110678	Aldeia Indígena Nova Aparecida
5101803	Barra do Garças (MT)	5100663	5110737	Aldeia Indígena Trinta e Três
5101803	Barra do Garças (MT)	5100693	5110725	Aldeia Indígena Santíssima Trindade
5101803	Barra do Garças (MT)	5100844	5110502	Aldeia Indígena Nova Esperança
5101803	Barra do Garças (MT)	5100849	5110409	Aldeia Indígena Nossa Senhora da Guia
5101803	Barra do Garças (MT)	5100913	5110797	Aldeia Indígena Namunkura
5101803	Barra do Garças (MT)	5100922	5110833	Aldeia Indígena São Marcos
5101803	Barra do Garças (MT)	5100951	5110624	Aldeia Indígena Nossa Senhora das Graças
5101803	Barra do Garças (MT)	5100955	5110398	Aldeia Indígena Juan Diego
5101852	Bom Jesus do Araguaia (MT)	5100104	5110898	Aldeia Indígena Tsibaadzatsi
5101902	Brasnorte (MT)	5100058	5110049	Aldeia Indígena Nova
5101902	Brasnorte (MT)	5100077	5110695	Aldeia Indígena Pedra Bonita
5101902	Brasnorte (MT)	5100085	5110776	Aldeia Indígena Japuira Menku
5101902	Brasnorte (MT)	5100097	5110170	Aldeia Indígena Beira Rio
5101902	Brasnorte (MT)	5100145	5110232	Aldeia Indígena Primavera
5101902	Brasnorte (MT)	5100178	5110555	Aldeia Indígena Santa Rita
5101902	Brasnorte (MT)	5100190	5110357	Aldeia Indígena Escolinha
5101902	Brasnorte (MT)	5100211	5110248	Aldeia Indígena Barranco Vermelho
5101902	Brasnorte (MT)	5100230	5110021	Aldeia Velha
5101902	Brasnorte (MT)	5100243	5110343	Aldeia Indígena Laranjal
5101902	Brasnorte (MT)	5100286	5110367	Aldeia Indígena Boa Esperança
5101902	Brasnorte (MT)	5100297	5110770	Aldeia Indígena Segunda
5101902	Brasnorte (MT)	5100304	5110285	Aldeia Indígena Curva
5101902	Brasnorte (MT)	5100355	5110484	Aldeia Indígena Cachoeirinha
5101902	Brasnorte (MT)	5100391	5110014	Aldeia Indígena Cabeceirinha
5101902	Brasnorte (MT)	5100430	5110124	Aldeia Indígena Curvinha
5101902	Brasnorte (MT)	5100434	5110852	Aldeia Indígena Perdiz
5101902	Brasnorte (MT)	5100458	5110667	Aldeia Indígena Seringal 2
5101902	Brasnorte (MT)	5100462	5110460	Aldeia Indígena Seringal 1
5101902	Brasnorte (MT)	5100469	5110887	Aldeia Indígena Treze de Maio
5101902	Brasnorte (MT)	5100513	5110589	Aldeia Indígena Palmeira do Norte
5101902	Brasnorte (MT)	5100553	5110906	Aldeia Indígena Vale do Sol
5101902	Brasnorte (MT)	5100568	5110142	Aldeia Indígena Divisa
5101902	Brasnorte (MT)	5100587	5110040	Aldeia Indígena Paredão
5101902	Brasnorte (MT)	5100628	5110597	Aldeia Indígena Doze de Outubro
5101902	Brasnorte (MT)	5100641	5110205	Aldeia Indígena Cajueiro
5101902	Brasnorte (MT)	5100657	5110413	Aldeia Indígena Areia Branca
5101902	Brasnorte (MT)	5100704	5110870	Aldeia Indígena Nova Alianca
5101902	Brasnorte (MT)	5100720	5110069	Aldeia Indígena Asa Branca
5101902	Brasnorte (MT)	5100813	5110352	Aldeia Indígena Bacaval
5101902	Brasnorte (MT)	5100822	5110154	Aldeia Indígena Recanto do Alípio
5101902	Brasnorte (MT)	5100915	5110270	Aldeia Indígena Cravari
5101902	Brasnorte (MT)	5100952	5110275	Terra Indígena Manoki
5102603	Campinápolis (MT)	5100013	5110727	Aldeia Indígena São Felipe

Apêndice 1
Localidades indígenas, segundo os Municípios - Brasil - 2022

(continuação)

Município		Localidade Indígena		
Código	Nome	ID	Código	Nome
5102603	Campinápolis (MT)	5100017	5110315	Aldeia Indígena Bom Jesus da Lapa
5102603	Campinápolis (MT)	5100019	5110875	Aldeia Indígena Chão Preto
5102603	Campinápolis (MT)	5100022	5110584	Aldeia Indígena Sucuri
5102603	Campinápolis (MT)	5100023	5110713	Aldeia Indígena Campinas
5102603	Campinápolis (MT)	5100049	5110818	Aldeia Indígena Santa Rita de Cássia
5102603	Campinápolis (MT)	5100055	5110907	Aldeia Indígena Buritizal
5102603	Campinápolis (MT)	5100062	5110301	Aldeia Indígena Aldeiona
5102603	Campinápolis (MT)	5100064	5110658	Aldeia Indígena Córrego dos Patos
5102603	Campinápolis (MT)	5100065	5110339	Aldeia Indígena Rio Kuluene
5102603	Campinápolis (MT)	5100076	5110412	Aldeia Indígena Serrinha
5102603	Campinápolis (MT)	5100081	5110632	Aldeia Indígena Duteroi
5102603	Campinápolis (MT)	5100082	5110037	Aldeia Indígena Boa Vida
5102603	Campinápolis (MT)	5100092	5110853	Aldeia Indígena Podzenho U
5102603	Campinápolis (MT)	5100093	5110183	Aldeia Indígena Parinai'á
5102603	Campinápolis (MT)	5100096	5110511	Aldeia Indígena Santa Helena
5102603	Campinápolis (MT)	5100103	5110656	Aldeia Indígena Novo Barreiro
5102603	Campinápolis (MT)	5100105	5110637	Aldeia Indígena Córrego da Mata
5102603	Campinápolis (MT)	5100115	5110683	Aldeia Indígena Rio Maria
5102603	Campinápolis (MT)	5100116	5110557	Aldeia Indígena Palmeiras
5102603	Campinápolis (MT)	5100117	5110384	Aldeia Indígena Dzepá
5102603	Campinápolis (MT)	5100118	5110313	Aldeia Indígena Kairos
5102603	Campinápolis (MT)	5100119	5110396	Aldeia Indígena Água Quente
5102603	Campinápolis (MT)	5100120	5110008	Aldeia Indígena Espírito Santo
5102603	Campinápolis (MT)	5100122	5110071	Aldeia Indígena Santa Fé
5102603	Campinápolis (MT)	5100123	5110006	Aldeia Indígena Tel-Aviv
5102603	Campinápolis (MT)	5100125	5110188	Aldeia Indígena Corpo de Cristo
5102603	Campinápolis (MT)	5100127	5110050	Aldeia Indígena Lima Verde
5102603	Campinápolis (MT)	5100128	5110489	Aldeia Indígena Piranhão
5102603	Campinápolis (MT)	5100131	5110158	Aldeia Indígena Madre Laura
5102603	Campinápolis (MT)	5100143	5110179	Aldeia Indígena Cachoeira
5102603	Campinápolis (MT)	5100144	5110650	Aldeia Indígena São Mateus
5102603	Campinápolis (MT)	5100149	5110641	Aldeia Indígena Santos Dumont
5102603	Campinápolis (MT)	5100158	5110493	Aldeia Indígena Aldeinha
5102603	Campinápolis (MT)	5100163	5110099	Aldeia Indígena Santa Rosa
5102603	Campinápolis (MT)	5100179	5110457	Aldeia Indígena Dzewahu
5102603	Campinápolis (MT)	5100183	5110790	Aldeia Indígena São Miguel
5102603	Campinápolis (MT)	5100191	5110518	Aldeia Indígena Novo Paraíso
5102603	Campinápolis (MT)	5100192	5110394	Aldeia Indígena Hu Uhi
5102603	Campinápolis (MT)	5100193	5110407	Aldeia Indígena Alvorada
5102603	Campinápolis (MT)	5100205	5110397	Aldeia Indígena Capela
5102603	Campinápolis (MT)	5100222	5110264	Aldeia Indígena Teihidzatse
5102603	Campinápolis (MT)	5100228	5110680	Aldeia Indígena Três Reis Magos
5102603	Campinápolis (MT)	5100231	5110088	Aldeia Indígena Santo do Céu
5102603	Campinápolis (MT)	5100234	5110627	Aldeia Indígena Serra Dourada
5102603	Campinápolis (MT)	5100238	5110494	Aldeia Indígena Jacú
5102603	Campinápolis (MT)	5100240	5110080	Aldeia Indígena Indianápolis
5102603	Campinápolis (MT)	5100244	5110416	Aldeia Indígena Imaculada Conceição de Nossa Senhora
5102603	Campinápolis (MT)	5100252	5110487	Aldeia Indígena São Gabriel
5102603	Campinápolis (MT)	5100253	5110455	Aldeia Indígena Alto da Vitória
5102603	Campinápolis (MT)	5100260	5110228	Aldeia Indígena Deus é Amor
5102603	Campinápolis (MT)	5100267	5110470	Aldeia Indígena Nova Canaã

Apêndice 1
Localidades indígenas, segundo os Municípios - Brasil - 2022

(continuação)

Município		Localidade Indígena		
Código	Nome	ID	Código	Nome
5102603	Campinápolis (MT)	5100268	5110244	Aldeia Indígena Daritidze
5102603	Campinápolis (MT)	5100272	5110237	Aldeia Indígena Boa Sorte
5102603	Campinápolis (MT)	5100278	5110740	Aldeia Indígena Santa Maria
5102603	Campinápolis (MT)	5100282	5110351	Aldeia Indígena Água Cristal
5102603	Campinápolis (MT)	5100283	5110345	Aldeia Indígena Brasil
5102603	Campinápolis (MT)	5100285	5110480	Aldeia Indígena Couto Magalhães
5102603	Campinápolis (MT)	5100298	5110442	Aldeia Indígena Boa Sul
5102603	Campinápolis (MT)	5100305	5110220	Aldeia Indígena Natal
5102603	Campinápolis (MT)	5100317	5110691	Aldeia Indígena Judeia
5102603	Campinápolis (MT)	5100318	5110359	Aldeia Indígena Itaquerè
5102603	Campinápolis (MT)	5100321	5110145	Aldeia Indígena Ásia
5102603	Campinápolis (MT)	5100328	5110286	Aldeia Indígena Querência
5102603	Campinápolis (MT)	5100330	5110851	Aldeia Indígena Egito
5102603	Campinápolis (MT)	5100338	5110616	Aldeia Indígena Paulo VI
5102603	Campinápolis (MT)	5100340	5110574	Aldeia Indígena Novo Porto Alegre
5102603	Campinápolis (MT)	5100342	5110550	Aldeia Indígena Mato Grosso
5102603	Campinápolis (MT)	5100346	5110760	Aldeia Indígena Nossa Senhora Aparecida
5102603	Campinápolis (MT)	5100348	5110348	Aldeia Indígena Dez Mandamentos
5102603	Campinápolis (MT)	5100354	5110704	Aldeia Indígena Passo Fundo
5102603	Campinápolis (MT)	5100359	5110546	Aldeia Indígena Semente Viva
5102603	Campinápolis (MT)	5100363	5110701	Aldeia Indígena Tsotenhou
5102603	Campinápolis (MT)	5100373	5110198	Aldeia Indígena São Francisco
5102603	Campinápolis (MT)	5100375	5110642	Aldeia Indígena Santa Bertioga
5102603	Campinápolis (MT)	5100382	5110390	Aldeia Indígena Salvador
5102603	Campinápolis (MT)	5100384	5110430	Aldeia Indígena Santa Luzia
5102603	Campinápolis (MT)	5100386	5110296	Aldeia Indígena Monte Pascoal
5102603	Campinápolis (MT)	5100392	5110894	Aldeia Indígena Terra Santa
5102603	Campinápolis (MT)	5100409	5110279	Aldeia Indígena Buruwê
5102603	Campinápolis (MT)	5100412	5110391	Aldeia Indígena Cachoeira do Rio Couto
5102603	Campinápolis (MT)	5100425	5110066	Aldeia Indígena Culina
5102603	Campinápolis (MT)	5100442	5110821	Aldeia Indígena Cristalina
5102603	Campinápolis (MT)	5100443	5110005	Aldeia Indígena Papa Paulo VI
5102603	Campinápolis (MT)	5100445	5110161	Aldeia Indígena Betel
5102603	Campinápolis (MT)	5100447	5110723	Aldeia Indígena Matrinchã
5102603	Campinápolis (MT)	5100459	5110160	Aldeia Indígena Tireripa
5102603	Campinápolis (MT)	5100464	5110173	Aldeia Indígena Hoiwapredzawi
5102603	Campinápolis (MT)	5100468	5110379	Aldeia Indígena Waratedewa
5102603	Campinápolis (MT)	5100473	5110819	Aldeia Indígena Daprabadze
5102603	Campinápolis (MT)	5100478	5110666	Aldeia Indígena Galileia
5102603	Campinápolis (MT)	5100481	5110625	Aldeia Indígena Ipê
5102603	Campinápolis (MT)	5100482	5110843	Aldeia Indígena Liderança
5102603	Campinápolis (MT)	5100490	5110327	Aldeia Indígena Aopá
5102603	Campinápolis (MT)	5100496	5110295	Aldeia Indígena Santo Antônio
5102603	Campinápolis (MT)	5100502	5110342	Aldeia Indígena Serra Verde
5102603	Campinápolis (MT)	5100504	5110028	Aldeia Indígena Ro'oredza'odze
5102603	Campinápolis (MT)	5100505	5110660	Aldeia Indígena Santa Catarina
5102603	Campinápolis (MT)	5100510	5110077	Aldeia Indígena Roodza
5102603	Campinápolis (MT)	5100516	5110316	Aldeia Indígena Tseredzatsé
5102603	Campinápolis (MT)	5100520	5110392	Aldeia Indígena São Paulo
5102603	Campinápolis (MT)	5100523	5110586	Aldeia Indígena Nova Jerusalém
5102603	Campinápolis (MT)	5100526	5110368	Aldeia Indígena Mata Verde

Apêndice 1
Localidades indígenas, segundo os Municípios - Brasil - 2022

(continuação)

Município		Localidade Indígena		
Código	Nome	ID	Código	Nome
5102603	Campinápolis (MT)	5100528	5110600	Aldeia Indígena Vila Maria Santa
5102603	Campinápolis (MT)	5100538	5110492	Aldeia Indígena Onça Preta
5102603	Campinápolis (MT)	5100545	5110787	Aldeia Indígena Novo Teihidzatse
5102603	Campinápolis (MT)	5100549	5110146	Aldeia Indígena Bela Vista
5102603	Campinápolis (MT)	5100559	5110123	Aldeia Indígena Bela Vista 2
5102603	Campinápolis (MT)	5100564	5110472	Aldeia Indígena Central
5102603	Campinápolis (MT)	5100570	5110346	Aldeia Indígena Independência
5102603	Campinápolis (MT)	5100585	5110105	Aldeia Indígena Wedepai Wairo
5102603	Campinápolis (MT)	5100593	5110259	Aldeia Indígena São Tiago
5102603	Campinápolis (MT)	5100599	5110035	Aldeia Indígena São Jorge
5102603	Campinápolis (MT)	5100615	5110828	Aldeia Indígena Vila Rica
5102603	Campinápolis (MT)	5100638	5110414	Aldeia Indígena Norotsurã
5102603	Campinápolis (MT)	5100658	5110834	Aldeia Indígena Moritu
5102603	Campinápolis (MT)	5100686	5110267	Aldeia Indígena Lagoinha
5102603	Campinápolis (MT)	5100689	5110320	Aldeia Indígena Morro da Saudade
5102603	Campinápolis (MT)	5100695	5110747	Aldeia Indígena Luto Sagrado
5102603	Campinápolis (MT)	5100712	5110783	Aldeia Indígena Santo André
5102603	Campinápolis (MT)	5100718	5110594	Aldeia Indígena Goiânia
5102603	Campinápolis (MT)	5100735	5110915	Aldeia Indígena Campos do Jordão
5102603	Campinápolis (MT)	5100737	5110249	Aldeia Indígena Santa Isabel
5102603	Campinápolis (MT)	5100740	5110387	Aldeia Indígena Nossa Senhora Maria Nossa Mãe
5102603	Campinápolis (MT)	5100752	5110757	Aldeia Indígena Betânia
5102603	Campinápolis (MT)	5100753	5110241	Aldeia Indígena Santos Reis
5102603	Campinápolis (MT)	5100754	5110225	Aldeia Indígena Tsiwawenhiradze
5102603	Campinápolis (MT)	5100783	5110277	Aldeia Indígena Terra Nova 2
5102603	Campinápolis (MT)	5100833	5110013	Aldeia Indígena Ente Porê
5102603	Campinápolis (MT)	5100836	5110539	Aldeia Indígena São Pedro
5102603	Campinápolis (MT)	5100840	5110305	Aldeia Indígena Panorama
5102603	Campinápolis (MT)	5100848	5110697	Aldeia Indígena Três Marias
5102603	Campinápolis (MT)	5100855	5110868	Aldeia Indígena São Domingos Sávio
5102603	Campinápolis (MT)	5100864	5110377	Aldeia Indígena Rio Verde
5102603	Campinápolis (MT)	5100866	5110598	Aldeia Indígena Campos Belos
5102603	Campinápolis (MT)	5100868	5110501	Aldeia Indígena Baixão
5102603	Campinápolis (MT)	5100871	5110633	Aldeia Indígena Auwêupsibimédze
5102603	Campinápolis (MT)	5100902	5110636	Aldeia Indígena São João Batista
5102603	Campinápolis (MT)	5100918	5110626	Aldeia Indígena São José
5102603	Campinápolis (MT)	5100921	5110350	Aldeia Indígena Santa Clara
5102603	Campinápolis (MT)	5100939	5110057	Aldeia Indigena Cohab
5102603	Campinápolis (MT)	5100940	5110475	Aldeia Indígena Estrela
5102603	Campinápolis (MT)	5100954	5110862	Aldeia Indígena Santa Cruz
5102637	Campo Novo do Parecis (MT)	5100132	5110662	Aldeia Indígena Bacaval
5102637	Campo Novo do Parecis (MT)	5100249	5110663	Aldeia Indígena Chapada Azul
5102637	Campo Novo do Parecis (MT)	5100307	5110919	Aldeia Indígena Utiariti
5102637	Campo Novo do Parecis (MT)	5100324	5110469	Aldeia Indígena Sacre 2
5102637	Campo Novo do Parecis (MT)	5100377	5110015	Aldeia Indígena Bacaiuval
5102637	Campo Novo do Parecis (MT)	5100408	5110748	Aldeia Indígena Wazare
5102637	Campo Novo do Parecis (MT)	5100416	5110444	Aldeia Indígena Marekwa
5102637	Campo Novo do Parecis (MT)	5100491	5110878	Aldeia Indígena Cabeceira do Seringal 2
5102637	Campo Novo do Parecis (MT)	5100517	5110534	Aldeia Indígena Cabeça do Seringal
5102637	Campo Novo do Parecis (MT)	5100527	5110646	Aldeia Indígena Morrinho
5102637	Campo Novo do Parecis (MT)	5100711	5110912	Aldeia Indígena Ponte de Pedra

Apêndice 1
Localidades indígenas, segundo os Municípios - Brasil - 2022

(continuação)

Município		Localidade Indígena		
Código	Nome	ID	Código	Nome
5102637	Campo Novo do Parecis (MT)	5100724	5110917	Aldeia Indígena J5
5102637	Campo Novo do Parecis (MT)	5100761	5110114	Aldeia Indígena Makoa
5102637	Campo Novo do Parecis (MT)	5100794	5110675	Aldeia Indígena Sorriso
5102637	Campo Novo do Parecis (MT)	5100819	5110432	Aldeia Indígena Kolokote Wyna
5102637	Campo Novo do Parecis (MT)	5100888	5110466	Aldeia Indígena Quatro Cachoeiras
5102686	Campos de Júlio (MT)	5100399	5110535	Aldeia Indígena Uirapuru
5102694	Canabrava do Norte (MT)	5100806	5110041	Aldeia Indígena Rio Preto
5102702	Canarana (MT)	5100037	5110506	Aldeia Indígena Santa Cruz
5102702	Canarana (MT)	5100044	5110758	Aldeia Indígena Bela Vista
5102702	Canarana (MT)	5100052	5110588	Aldeia Indígena Maria de Jesus (Wamariwe)
5102702	Canarana (MT)	5100069	5110918	Aldeia Indígena Tanguro
5102702	Canarana (MT)	5100080	5110070	Aldeia Indígena Wedeze
5102702	Canarana (MT)	5100084	5110195	Aldeia Indígena Santa Matinha
5102702	Canarana (MT)	5100100	5110739	Aldeia Indígena Pequi
5102702	Canarana (MT)	5100136	5110561	Aldeia Indígena Sorepre
5102702	Canarana (MT)	5100160	5110184	Aldeia Indígena Reata
5102702	Canarana (MT)	5100167	5110272	Aldeia Indígena Boa Vida
5102702	Canarana (MT)	5100175	5110839	Aldeia Indígena Mãe Maria
5102702	Canarana (MT)	5100225	5110611	Aldeia Indígena São Joaquim
5102702	Canarana (MT)	5100274	5110090	Aldeia Indígena Atsereré
5102702	Canarana (MT)	5100474	5110504	Aldeia Indígena Tehugungu Pedra
5102702	Canarana (MT)	5100586	5110103	Aldeia Indígena Lago Azul
5102702	Canarana (MT)	5100899	5110401	Aldeia Indigena Belém
5102702	Canarana (MT)	5100910	5110805	Aldeia Indigena Paraíso
5102702	Canarana (MT)	5100912	5110778	Aldeia Indígena Caçula
5102702	Canarana (MT)	5100931	5110314	Aldeia Indígena Novo Paraíso
5102702	Canarana (MT)	5100936	5110075	Aldeia Indígena Ajuaga Culuene
5102702	Canarana (MT)	5100949	5110026	Aldeia Indígena Canoa
5103007	Chapada dos Guimarães (MT)	5100989	5110085	Aldeia Velha
5103106	Cocalinho (MT)	5100893	5110410	Terra Indígena Karajá de Aruanã II
5103254	Colniza (MT)	5100659	5110794	Aldeia Indígena Kaylane
5103254	Colniza (MT)	5100881	5110204	Isolados Piripkura
5103254	Colniza (MT)	5100943	5110203	Isolados Karahiva do Rio Pardo
5103304	Comodoro (MT)	5100047	5110435	Aldeia Indígena Mamaindê Urucum
5103304	Comodoro (MT)	5100086	5110393	Aldeia Indígena Manairisu Hahaintsu
5103304	Comodoro (MT)	5100126	5110753	Aldeia Indígena Quatro Pontes
5103304	Comodoro (MT)	5100154	5110420	Aldeia Indígena Nambiquara Manduca
5103304	Comodoro (MT)	5100159	5110208	Aldeia Indígena Tawande
5103304	Comodoro (MT)	5100172	5110294	Aldeia Indígena Mamainde Nilo
5103304	Comodoro (MT)	5100206	5110311	Aldeia Indígena Novo Buriti do Cerrado
5103304	Comodoro (MT)	5100264	5110850	Aldeia Indígena Kithaulu
5103304	Comodoro (MT)	5100295	5110164	Aldeia Indígena Nambikwara Cabeceira
5103304	Comodoro (MT)	5100313	5110495	Aldeia Indígena Karieisu
5103304	Comodoro (MT)	5100316	5110835	Aldeia Indígena Nambiquara do Davi
5103304	Comodoro (MT)	5100319	5110490	Aldeia Indígena Manairisu Trevoa
5103304	Comodoro (MT)	5100376	5110269	Aldeia Indígena Mamaindê Cabixi
5103304	Comodoro (MT)	5100404	5110102	Aldeia Indígena Nambikwara Aroeira Central
5103304	Comodoro (MT)	5100415	5110300	Aldeia Indígena Sarizal
5103304	Comodoro (MT)	5100444	5110822	Aldeia Indígena Onça Preta
5103304	Comodoro (MT)	5100461	5110804	Aldeia Indígena Atsereré
5103304	Comodoro (MT)	5100500	5110702	Aldeia Indígena Duas Pontes

Apêndice 1
Localidades indígenas, segundo os Municípios - Brasil - 2022

(continuação)

Município		Localidade Indígena		
Código	Nome	ID	Código	Nome
5103304	Comodoro (MT)	5100511	5110553	Aldeia Indígena Nova Estrela
5103304	Comodoro (MT)	5100512	5110873	Aldeia Indígena Cascalheira
5103304	Comodoro (MT)	5100531	5110062	Aldeia Indígena Campos Claros
5103304	Comodoro (MT)	5100554	5110812	Aldeia Indígena Nambiquara Auxiliadora
5103304	Comodoro (MT)	5100561	5110074	Aldeia Indígena Nambiquara 13 de Maio
5103304	Comodoro (MT)	5100579	5110815	Aldeia Indígena Nova Jacaré Central
5103304	Comodoro (MT)	5100583	5110382	Aldeia Indígena Serra Azul
5103304	Comodoro (MT)	5100591	5110159	Aldeia Indígena Cachoeira do 12
5103304	Comodoro (MT)	5100594	5110908	Aldeia Indígena Bacurizal
5103304	Comodoro (MT)	5100601	5110577	Aldeia Indígena Figueira
5103304	Comodoro (MT)	5100607	5110287	Aldeia Indígena Iquê
5103304	Comodoro (MT)	5100610	5110458	Aldeia Indígena São João
5103304	Comodoro (MT)	5100621	5110498	Aldeia Indígena Mutum
5103304	Comodoro (MT)	5100623	5110478	Aldeia Indígena Nanbiquara Central
5103304	Comodoro (MT)	5100624	5110578	Aldeia Indígena Nova Geração
5103304	Comodoro (MT)	5100625	5110319	Aldeia Indígena Nagarotê Central
5103304	Comodoro (MT)	5100654	5110201	Aldeia Indígena Mamaindê Campo Meio
5103304	Comodoro (MT)	5100672	5110668	Aldeia Indígena Waikisu
5103304	Comodoro (MT)	5100703	5110527	Aldeia Indígena Nova Inajá
5103304	Comodoro (MT)	5100710	5110163	Aldeia Indígena Alta Floresta
5103304	Comodoro (MT)	5100732	5110892	Aldeia Indígena Negarote
5103304	Comodoro (MT)	5100739	5110055	Aldeia Indígena Nilo Estiva
5103304	Comodoro (MT)	5100747	5110486	Aldeia Indígena Novo Paraíso
5103304	Comodoro (MT)	5100766	5110732	Aldeia Indígena Mamaindê Tucumã
5103304	Comodoro (MT)	5100771	5110100	Aldeia Indígena Chapada Azul
5103304	Comodoro (MT)	5100808	5110093	Aldeia Indígena Caranda
5103304	Comodoro (MT)	5100811	5110434	Aldeia Indígena Camararé
5103304	Comodoro (MT)	5100826	5110791	Aldeia Indígena Branca
5103304	Comodoro (MT)	5100891	5110630	Aldeia Indígena Barracão Queimado
5103304	Comodoro (MT)	5100928	5110151	Terra Indígena Lagoa dos Brincos
5103304	Comodoro (MT)	5100933	5110474	Aldeia Indígena Nova Canaã
5103304	Comodoro (MT)	5100959	5110543	Aldeia Indígena Jacaré
5103361	Conquista D'Oeste (MT)	5100226	5110039	Aldeia Indígena Três Lagoas
5103361	Conquista D'Oeste (MT)	5100371	5110582	Aldeia Indígena Central Sararé
5103361	Conquista D'Oeste (MT)	5100435	5110730	Aldeia Indígena Pareci Juinhinha
5103361	Conquista D'Oeste (MT)	5100589	5110240	Aldeia Indígena Corgão
5103361	Conquista D'Oeste (MT)	5100632	5110524	Aldeia Indígena Serra da Borda
5103361	Conquista D'Oeste (MT)	5100668	5110827	Aldeia Indígena Onça
5103361	Conquista D'Oeste (MT)	5100675	5110694	Aldeia Indígena Seis
5103361	Conquista D'Oeste (MT)	5100760	5110707	Aldeia Indígena Figueira
5103361	Conquista D'Oeste (MT)	5100823	5110885	Aldeia Indígena Sol Nascente
5103379	Cotriguaçu (MT)	5100229	5110329	Aldeia Indígena Babaçuzal Escondido
5103379	Cotriguaçu (MT)	5100642	5110306	Aldeia Indígena Parajuba
5103379	Cotriguaçu (MT)	5100728	5110073	Aldeia Indígena Tucunarezal
5103379	Cotriguaçu (MT)	5100799	5110856	Aldeia Indígena Babaçuzal
5103379	Cotriguaçu (MT)	5100945	5110496	Isolados do Igarapé Pacutinga
5103502	Diamantino (MT)	5100876	5110784	Aldeia Indígena Estação Pareci
5103700	Feliz Natal (MT)	5100053	5110310	Aldeia Indígena Sobradinho
5103700	Feliz Natal (MT)	5100106	5110809	Aldeia Indígena Arayó
5103700	Feliz Natal (MT)	5100130	5110795	Aldeia Indígena Jawary
5103700	Feliz Natal (MT)	5100185	5110745	Aldeia Indígena Sosenasa

Apêndice 1
Localidades indígenas, segundo os Municípios - Brasil - 2022

(continuação)

Município		Localidade Indígena		
Código	Nome	ID	Código	Nome
5103700	Feliz Natal (MT)	5100198	5110025	Aldeia Indígena Boa Esperança
5103700	Feliz Natal (MT)	5100200	5110705	Aldeia Indígena Barranco Alto
5103700	Feliz Natal (MT)	5100269	5110378	Aldeia Indígena Bom Jesus
5103700	Feliz Natal (MT)	5100299	5110291	Aldeia Indígena Guarujá
5103700	Feliz Natal (MT)	5100334	5110370	Aldeia Indígena Três Patos
5103700	Feliz Natal (MT)	5100361	5110768	Aldeia Indígena Kumari
5103700	Feliz Natal (MT)	5100387	5110639	Aldeia Indígena Pavuru
5103700	Feliz Natal (MT)	5100389	5110207	Aldeia Indígena Paranaíta
5103700	Feliz Natal (MT)	5100398	5110565	Aldeia Indígena Kanine
5103700	Feliz Natal (MT)	5100449	5110034	Aldeia Indígena Iguaçú
5103700	Feliz Natal (MT)	5100470	5110859	Aldeia Indígena Kawairup
5103700	Feliz Natal (MT)	5100479	5110777	Aldeia Indígena Yaitapa
5103700	Feliz Natal (MT)	5100499	5110531	Aldeia Indígena Steinen
5103700	Feliz Natal (MT)	5100521	5110167	Aldeia Indígena Três Famílias
5103700	Feliz Natal (MT)	5100572	5110772	Aldeia Indígena Kurure
5103700	Feliz Natal (MT)	5100574	5110406	Aldeia Indígena Eiruwi
5103700	Feliz Natal (MT)	5100597	5110376	Aldeia Indígena Novo Progresso
5103700	Feliz Natal (MT)	5100645	5110599	Aldeia Indígena Tatuapé
5103700	Feliz Natal (MT)	5100648	5110537	Aldeia Indígena Mainumy
5103700	Feliz Natal (MT)	5100656	5110462	Aldeia Indígena Paranoá
5103700	Feliz Natal (MT)	5100665	5110592	Aldeia Indígena Jyenap
5103700	Feliz Natal (MT)	5100678	5110187	Aldeia Indígena Vitória
5103700	Feliz Natal (MT)	5100705	5110528	Aldeia Indígena Maita Fronteira
5103700	Feliz Natal (MT)	5100750	5110243	Aldeia Indígena Kayassu
5103700	Feliz Natal (MT)	5100773	5110585	Aldeia Indígena Vila Nova
5103700	Feliz Natal (MT)	5100830	5110886	Comunidade Indígena Marumare
5103700	Feliz Natal (MT)	5100834	5110433	Aldeia Indígena Moygu
5103700	Feliz Natal (MT)	5100846	5110292	Aldeia Indígena Kanaã
5103700	Feliz Natal (MT)	5100867	5110317	Aldeia Indígena Morená
5103700	Feliz Natal (MT)	5100882	5110110	Aldeia Indígena Yulewene
5103700	Feliz Natal (MT)	5100883	5110012	Aldeia Indígena Wyway
5103700	Feliz Natal (MT)	5100900	5110583	Aldeia Indígena Maraká
5103858	Gaúcha do Norte (MT)	5100006	5110508	Aldeia Indígena Pyulaga Waura
5103858	Gaúcha do Norte (MT)	5100012	5110837	Aldeia Indígena Kuikuro
5103858	Gaúcha do Norte (MT)	5100032	5110465	Aldeia Indígena Apyap
5103858	Gaúcha do Norte (MT)	5100056	5110107	Aldeia Indígena Aweti
5103858	Gaúcha do Norte (MT)	5100060	5110904	Aldeia Indígena Lahatua
5103858	Gaúcha do Norte (MT)	5100075	5110877	Aldeia Indígena Mayene
5103858	Gaúcha do Norte (MT)	5100217	5110411	Aldeia Indígena Nekupai
5103858	Gaúcha do Norte (MT)	5100279	5110631	Aldeia Indígena Mirassol
5103858	Gaúcha do Norte (MT)	5100284	5110194	Aldeia Indígena Pangakigi (Caramujo)
5103858	Gaúcha do Norte (MT)	5100300	5110415	Aldeia Indígena Amanhecer
5103858	Gaúcha do Norte (MT)	5100350	5110665	Aldeia Indígena Palushayu
5103858	Gaúcha do Norte (MT)	5100380	5110422	Aldeia Indígena Leonardo Villas Boas
5103858	Gaúcha do Norte (MT)	5100419	5110895	Aldeia Indígena Aranhê
5103858	Gaúcha do Norte (MT)	5100448	5110580	Aldeia Indígena Yawalapiti Novo
5103858	Gaúcha do Norte (MT)	5100452	5110720	Aldeia Indígena Nyarazul
5103858	Gaúcha do Norte (MT)	5100460	5110485	Aldeia Indígena Hiulaya
5103858	Gaúcha do Norte (MT)	5100466	5110053	Aldeia Indígena Yaramy
5103858	Gaúcha do Norte (MT)	5100480	5110751	Aldeia Indígena Hemapuko
5103858	Gaúcha do Norte (MT)	5100573	5110276	Aldeia Indígena Vivi

Apêndice 1
Localidades indígenas, segundo os Municípios - Brasil - 2022

(continuação)

Município		Localidade Indígena		
Código	Nome	ID	Código	Nome
5103858	Gaúcha do Norte (MT)	5100600	5110064	Aldeia Indígena São Jorge
5103858	Gaúcha do Norte (MT)	5100643	5110373	Aldeia Indígena Ihumba
5103858	Gaúcha do Norte (MT)	5100691	5110801	Aldeia Indígena Buritizal
5103858	Gaúcha do Norte (MT)	5100734	5110916	Aldeia Indígena Naruvôto
5103858	Gaúcha do Norte (MT)	5100738	5110033	Aldeia Indígena Aturuá
5103858	Gaúcha do Norte (MT)	5100763	5110481	Aldeia Indígena Amary
5103858	Gaúcha do Norte (MT)	5100780	5110101	Aldeia Indígena Batovi
5103858	Gaúcha do Norte (MT)	5100814	5110712	Aldeia Indígena Chácara
5103858	Gaúcha do Norte (MT)	5100854	5110570	Aldeia Indigena Yawalapiti
5103858	Gaúcha do Norte (MT)	5100857	5110218	Aldeia Indígena Assahutu
5103858	Gaúcha do Norte (MT)	5100860	5110182	Aldeia Indígena Agatha (Barranco Queimado)
5103858	Gaúcha do Norte (MT)	5100869	5110147	Aldeia Indígena Utawana
5103858	Gaúcha do Norte (MT)	5100878	5110280	Aldeia Indigena Alto Xingu
5103858	Gaúcha do Norte (MT)	5100879	5110010	Aldeia Saidão da Fumaça
5103858	Gaúcha do Norte (MT)	5100897	5110533	Aldeia Indigena Kaupuna
5103858	Gaúcha do Norte (MT)	5100907	5110120	Aldeia Indigena Ulupuene
5103858	Gaúcha do Norte (MT)	5100932	5110726	Aldeia Indígena Mehinako
5103858	Gaúcha do Norte (MT)	5100934	5110575	Aldeia Indígena Kalwani Paraíso
5103908	General Carneiro (MT)	5100066	5110265	Aldeia Indígena Tsõ Repré
5103908	General Carneiro (MT)	5100090	5110191	Aldeia Indígena Santa Bertila
5103908	General Carneiro (MT)	5100095	5110823	Aldeia Indígena Salesiano
5103908	General Carneiro (MT)	5100166	5110019	Aldeia Indígena Nabure Eiao
5103908	General Carneiro (MT)	5100180	5110304	Aldeia Indígena Maria Auxiliadora
5103908	General Carneiro (MT)	5100196	5110568	Aldeia Indígena Bom Sucesso
5103908	General Carneiro (MT)	5100215	5110453	Aldeia Indígena Imaculada Conceição
5103908	General Carneiro (MT)	5100256	5110644	Aldeia Indígena Vila Maria
5103908	General Carneiro (MT)	5100311	5110254	Aldeia Indígena Santa Mãe de Deus
5103908	General Carneiro (MT)	5100333	5110260	Aldeia Indígena Santa Julieta
5103908	General Carneiro (MT)	5100345	5110115	Aldeia Indígena Três Marias
5103908	General Carneiro (MT)	5100351	5110290	Aldeia Indígena Santa Glória
5103908	General Carneiro (MT)	5100360	5110042	Aldeia Indígena Cabeceira da Pedra
5103908	General Carneiro (MT)	5100372	5110436	Aldeia Indígena Koge Ekureu
5103908	General Carneiro (MT)	5100385	5110253	Aldeia Indígena Eteraira
5103908	General Carneiro (MT)	5100410	5110860	Aldeia Indígena João Paulo II
5103908	General Carneiro (MT)	5100418	5110858	Aldeia Indígena Sagrado Coração de Jesus
5103908	General Carneiro (MT)	5100424	5110448	Aldeia Indígena São Cristovão
5103908	General Carneiro (MT)	5100453	5110879	Aldeia Indígena Três Rosa
5103908	General Carneiro (MT)	5100456	5110441	Aldeia Indígena Cachoeira
5103908	General Carneiro (MT)	5100483	5110716	Aldeia Indígena São Lucas
5103908	General Carneiro (MT)	5100485	5110250	Aldeia Indígena Cantina
5103908	General Carneiro (MT)	5100487	5110780	Aldeia Indígena Meriore Eda
5103908	General Carneiro (MT)	5100497	5110505	Aldeia Indígena Três Lagoas
5103908	General Carneiro (MT)	5100503	5110001	Aldeia Indígena Nossa Senhora da Guia
5103908	General Carneiro (MT)	5100524	5110670	Aldeia Indígena Bom Jesus
5103908	General Carneiro (MT)	5100539	5110027	Aldeia Indígena São Gabriel
5103908	General Carneiro (MT)	5100540	5110284	Aldeia Indígena São João
5103908	General Carneiro (MT)	5100544	5110200	Aldeia Indígena Santiago
5103908	General Carneiro (MT)	5100582	5110706	Aldeia Indígena São Sebastião
5103908	General Carneiro (MT)	5100604	5110212	Aldeia Indígena Cruzeiro
5103908	General Carneiro (MT)	5100627	5110661	Aldeia Indígena Garças
5103908	General Carneiro (MT)	5100655	5110863	Aldeia Indígena São Miguel

Apêndice 1
Localidades indígenas, segundo os Municípios - Brasil - 2022

(continuação)

Município		Localidade Indígena		
Código	Nome	ID	Código	Nome
5103908	General Carneiro (MT)	5100662	5110845	Aldeia Indígena Céu Azul
5103908	General Carneiro (MT)	5100713	5110326	Aldeia Indígena Tsipre
5103908	General Carneiro (MT)	5100717	5110217	Aldeia Indígena Sorisso
5103908	General Carneiro (MT)	5100733	5110867	Aldeia Indígena Akiri Iguru
5103908	General Carneiro (MT)	5100790	5110572	Aldeia Indígena Torikujago
5103908	General Carneiro (MT)	5100802	5110138	Aldeia Indígena Toriparo
5103908	General Carneiro (MT)	5100875	5110209	Aldeia Indígena Abelhinha
5103908	General Carneiro (MT)	5100905	5110513	Aldeia Indígena Adugo Jare
5103908	General Carneiro (MT)	5100948	5110374	Aldeia Indígena Meruri
5103908	General Carneiro (MT)	5100960	5110111	Aldeia Indígena São José
5104104	Guarantã do Norte (MT)	5100245	5110381	Aldeia Indígena Naporo
5104104	Guarantã do Norte (MT)	5100950	5110043	Aldeia Indigena Sokorasa
5105101	Juara (MT)	5100016	5110318	Aldeia Indígena Mairobi
5105101	Juara (MT)	5100020	5110337	Aldeia Indígena Tatuí
5105101	Juara (MT)	5100034	5110219	Aldeia Indígena Pé de Mutum
5105101	Juara (MT)	5100039	5110362	Aldeia Indígena Nova Munduruku
5105101	Juara (MT)	5100041	5110429	Aldeia Indígena Jatobá
5105101	Juara (MT)	5100140	5110855	Aldeia Indígena Itu Cachoeira
5105101	Juara (MT)	5100146	5110703	Aldeia Indígena Figueirinha
5105101	Juara (MT)	5100224	5110032	Aldeia Indígena Japuíra
5105101	Juara (MT)	5100241	5110002	Aldeia Indígena Cerejeira
5105101	Juara (MT)	5100400	5110386	Aldeia Indígena Renovada
5105101	Juara (MT)	5100515	5110231	Aldeia Indígena Divisa Marcolino
5105101	Juara (MT)	5100529	5110252	Aldeia Indígena Castanhal
5105101	Juara (MT)	5100598	5110569	Aldeia Indígena Ytamait
5105101	Juara (MT)	5100608	5110349	Aldeia Indígena Vale Verde
5105101	Juara (MT)	5100622	5110058	Aldeia Indígena Figueirinha 2
5105101	Juara (MT)	5100719	5110755	Aldeia Indígena Acorizal
5105101	Juara (MT)	5100774	5110830	Aldeia Indígena Kwav
5105101	Juara (MT)	5100777	5110169	Aldeia Indígena Curva da Pedra
5105101	Juara (MT)	5100821	5110789	Aldeia Indígena Vale Verde 2
5105101	Juara (MT)	5100885	5110417	Aldeia Indígena São Vicente
5105101	Juara (MT)	5100947	5110710	Aldeia Indígena Munduruku
5105150	Juína (MT)	5100001	5110884	Aldeia Indígena Enawene Nawe Kotakowinakwa
5105150	Juína (MT)	5100063	5110089	Aldeia Indígena Rio Vinte e Um
5105150	Juína (MT)	5100102	5110454	Aldeia Indígena Rio Seco
5105150	Juína (MT)	5100332	5110361	Aldeia Indígena Serra Dourada
5105150	Juína (MT)	5100417	5110883	Aldeia Indígena Furquim
5105150	Juína (MT)	5100423	5110024	Aldeia Indígena Rio Capivara
5105150	Juína (MT)	5100651	5110515	Aldeia Indígena Serra Morena
5105150	Juína (MT)	5100660	5110525	Aldeia Indígena Algodão
5105150	Juína (MT)	5100687	5110647	Aldeia Indígena Água Fria
5105150	Juína (MT)	5100743	5110741	Aldeia Indígena Pacovinha
5105150	Juína (MT)	5100745	5110649	Aldeia Indígena Cafesal
5105150	Juína (MT)	5100916	5110340	Aldeia Indígena Yamasá Ei
5105309	Luciara (MT)	5100007	5110690	Aldeia Indígena Nova Pukanu
5105309	Luciara (MT)	5100393	5110532	Aldeia Indígena Bom Jesus
5105309	Luciara (MT)	5100795	5110456	Aldeia Indígena Porto Velho
5105309	Luciara (MT)	5100961	5110176	Aldeia Indígena São Domingos
5105309	Luciara (MT)	5100963	5110214	Aldeia Indígena Teribré

Apêndice 1
Localidades indígenas, segundo os Municípios - Brasil - 2022

(continuação)

Município		Localidade Indígena		
Código	Nome	ID	Código	Nome
5105507	Vila Bela da Santíssima Trindade (MT)	5100892	5110155	Aldeia Indígena Chiquitana
5105580	Marcelândia (MT)	5100025	5110664	Aldeia Indígena Tubatuba
5105580	Marcelândia (MT)	5100113	5110479	Aldeia Indígena Aiporé
5105580	Marcelândia (MT)	5100259	5110283	Aldeia Indígena Madika
5105580	Marcelândia (MT)	5100320	5110826	Aldeia Indígena Caiçara
5105580	Marcelândia (MT)	5100471	5110497	Aldeia Indígena Castanhal
5105580	Marcelândia (MT)	5100647	5110491	Aldeia Indígena Kamaçari
5105580	Marcelândia (MT)	5100683	5110796	Aldeia Indígena Mazuna
5105580	Marcelândia (MT)	5100698	5110897	Aldeia Indígena J.M.
5105580	Marcelândia (MT)	5100756	5110738	Aldeia Indígena Paroreda
5105580	Marcelândia (MT)	5100785	5110048	Aldeia Indígena Latu
5105580	Marcelândia (MT)	5100838	5110545	Aldeia Indígena Mupadá
5105606	Matupá (MT)	5100276	5110288	Aldeia Indígena Sõkwe
5105606	Matupá (MT)	5100302	5110166	Aldeia Indígena Inamati
5105606	Matupá (MT)	5100323	5110449	Aldeia Indígena Poreby
5105606	Matupá (MT)	5100769	5110836	Aldeia Indígena Kuxoneti Pokeé
5105606	Matupá (MT)	5100792	5110224	Aldeia Indígena Kopenoty
5105606	Matupá (MT)	5100852	5110541	Aldeia Indígena Kadjatnhoro
5105606	Matupá (MT)	5100889	5110211	Aldeia Indígena Turipuku
5105903	Nobres (MT)	5100057	5110202	Aldeia Indígena Santana
5105903	Nobres (MT)	5100325	5110149	Aldeia Indígena Nova Canaã
5105903	Nobres (MT)	5100810	5110051	Aldeia Indígena Igu'la'O
5106109	Nossa Senhora do Livramento (MT)	5100816	5110891	Comunidade Sadia 3
5106174	Nova Nazaré (MT)	5100014	5110389	Aldeia Indígena Tritopá
5106174	Nova Nazaré (MT)	5100042	5110765	Aldeia Indígena Dois Galhos
5106174	Nova Nazaré (MT)	5100043	5110635	Aldeia Indígena Cachoeira
5106174	Nova Nazaré (MT)	5100051	5110500	Aldeia Indígena Norowede
5106174	Nova Nazaré (MT)	5100134	5110186	Aldeia Indígena Buriti
5106174	Nova Nazaré (MT)	5100139	5110558	Aldeia Indígena Mutum
5106174	Nova Nazaré (MT)	5100161	5110610	Aldeia Indígena Água Viva
5106174	Nova Nazaré (MT)	5100164	5110781	Aldeia Indígena Novo Tempo
5106174	Nova Nazaré (MT)	5100187	5110911	Aldeia Indígena Nova Esperança
5106174	Nova Nazaré (MT)	5100195	5110185	Aldeia Indígena Santa Terezinha
5106174	Nova Nazaré (MT)	5100199	5110268	Aldeia Indígena Santa Rita
5106174	Nova Nazaré (MT)	5100202	5110719	Aldeia Indigena Mairea
5106174	Nova Nazaré (MT)	5100204	5110451	Aldeia Indígena Lagoa Grande
5106174	Nova Nazaré (MT)	5100209	5110141	Aldeia Indígena Jerusalém
5106174	Nova Nazaré (MT)	5100257	5110893	Aldeia Indígena Campo Alegre
5106174	Nova Nazaré (MT)	5100258	5110113	Aldeia Indígena Jeová
5106174	Nova Nazaré (MT)	5100275	5110094	Aldeia Indígena Salvador
5106174	Nova Nazaré (MT)	5100306	5110271	Aldeia Indígena Santa Fé
5106174	Nova Nazaré (MT)	5100308	5110902	Aldeia Indígena Alegria
5106174	Nova Nazaré (MT)	5100331	5110331	Aldeia Indígena Nova Vida
5106174	Nova Nazaré (MT)	5100337	5110354	Aldeia Indígena Pequi
5106174	Nova Nazaré (MT)	5100353	5110061	Aldeia Indígena Tangará da Serra
5106174	Nova Nazaré (MT)	5100374	5110308	Aldeia Indígena Nova Aliança
5106174	Nova Nazaré (MT)	5100379	5110477	Aldeia Indígena Bom Jesus
5106174	Nova Nazaré (MT)	5100390	5110353	Aldeia Indígena Santa Mina
5106174	Nova Nazaré (MT)	5100413	5110068	Aldeia Cristalino Ete'a
5106174	Nova Nazaré (MT)	5100439	5110866	Aldeia Indígena Nova Acuí

Apêndice 1
Localidades indígenas, segundo os Municípios - Brasil - 2022

(continuação)

Município		Localidade Indígena		
Código	Nome	ID	Código	Nome
5106174	Nova Nazaré (MT)	5100463	5110590	Aldeia Indígena São Jesus Cristo
5106174	Nova Nazaré (MT)	5100486	5110651	Aldeia Indígena Serra Verde
5106174	Nova Nazaré (MT)	5100492	5110023	Aldeia Indígena São Cristovão
5106174	Nova Nazaré (MT)	5100508	5110629	Aldeia Indígena Muita Paz
5106174	Nova Nazaré (MT)	5100555	5110659	Aldeia Indígena Jesus Maria José
5106174	Nova Nazaré (MT)	5100592	5110876	Aldeia Indígena Santa Glória
5106174	Nova Nazaré (MT)	5100639	5110136	Aldeia Indígena Rãirãte
5106174	Nova Nazaré (MT)	5100684	5110673	Aldeia Indígena Bacaba
5106174	Nova Nazaré (MT)	5100839	5110092	Aldeia Indígena Feliz Natal
5106174	Nova Nazaré (MT)	5100856	5110302	Aldeia Indígena Piqui
5106174	Nova Nazaré (MT)	5100924	5110221	Aldeia Indígena Pedra Branca
5106182	Nova Lacerda (MT)	5100201	5110602	Aldeia Indígena Quento
5106182	Nova Lacerda (MT)	5100216	5110744	Aldeia Indígena Wasusu Central
5106182	Nova Lacerda (MT)	5100388	5110857	Aldeia Indígena Bacurizal
5106182	Nova Lacerda (MT)	5100397	5110620	Aldeia Indígena Alantesu
5106182	Nova Lacerda (MT)	5100550	5110162	Aldeia Indígena Waikisu
5106182	Nova Lacerda (MT)	5100770	5110459	Aldeia Indígena Paukalilajausu
5106182	Nova Lacerda (MT)	5100906	5110530	Terra Indígena Taihantesu
5106182	Nova Lacerda (MT)	5100926	5110125	Terra Indígena Pequizal
5106240	Nova Ubiratã (MT)	5100050	5110510	Aldeia Indígena Tupará
5106281	Novo São Joaquim (MT)	5100101	5110366	Aldeia Indígena Volta Grande
5106281	Novo São Joaquim (MT)	5100270	5110325	Aldeia Indígena Imaculada Conceição
5106281	Novo São Joaquim (MT)	5100541	5110245	Aldeia Indígena Três Estrelas
5106281	Novo São Joaquim (MT)	5100701	5110087	Aldeia Indígena Nossa Senhora Aparecida
5106307	Paranatinga (MT)	5100011	5110192	Aldeia Indígena Pakuera
5106307	Paranatinga (MT)	5100024	5110881	Aldeia Indígena Iramatere
5106307	Paranatinga (MT)	5100071	5110512	Aldeia Indígena Uirapuru
5106307	Paranatinga (MT)	5100073	5110769	Aldeia Indígena Novo Progresso
5106307	Paranatinga (MT)	5100098	5110143	Aldeia Indígena Paikum
5106307	Paranatinga (MT)	5100108	5110132	Aldeia Indígena Darcy Bethânia
5106307	Paranatinga (MT)	5100111	5110613	Aldeia Indígena Apertado
5106307	Paranatinga (MT)	5100150	5110514	Aldeia Indígena Meriba
5106307	Paranatinga (MT)	5100162	5110097	Aldeia Indígena Kaiahoalo
5106307	Paranatinga (MT)	5100184	5110303	Aldeia Indígena Pontal
5106307	Paranatinga (MT)	5100242	5110735	Aldeia Indígena Barra do Gavião
5106307	Paranatinga (MT)	5100262	5110011	Aldeia Indígena Nova Esperança
5106307	Paranatinga (MT)	5100291	5110672	Aldeia Indígena Galileia
5106307	Paranatinga (MT)	5100292	5110076	Aldeia Indígena Topepeweke
5106307	Paranatinga (MT)	5100343	5110542	Aldeia Indígena Alvorada
5106307	Paranatinga (MT)	5100366	5110274	Aldeia Indígena Tsekuru
5106307	Paranatinga (MT)	5100378	5110708	Aldeia Indígena Batuvi Central
5106307	Paranatinga (MT)	5100395	5110081	Aldeia Indígena Alamo
5106307	Paranatinga (MT)	5100401	5110281	Aldeia Indígena Yahodo
5106307	Paranatinga (MT)	5100407	5110213	Aldeia Indígena Jerusalém
5106307	Paranatinga (MT)	5100432	5110793	Aldeia Indígena Aki Ety
5106307	Paranatinga (MT)	5100437	5110607	Aldeia Indígena Vale da Benção
5106307	Paranatinga (MT)	5100446	5110581	Aldeia Indígena Novo Mundo
5106307	Paranatinga (MT)	5100457	5110724	Aldeia Indígena Emanuel
5106307	Paranatinga (MT)	5100467	5110383	Aldeia Indígena Alto Ramalho
5106307	Paranatinga (MT)	5100565	5110612	Aldeia Indígena Kuiakaware
5106307	Paranatinga (MT)	5100590	5110523	Aldeia Indígena Nova Lisboa

Apêndice 1
Localidades indígenas, segundo os Municípios - Brasil - 2022

(continuação)

Município		Localidade Indígena		
Código	Nome	ID	Código	Nome
5106307	Paranatinga (MT)	5100609	5110065	Aldeia Indígena Saltinho
5106307	Paranatinga (MT)	5100611	5110759	Aldeia Indígena Kadibaneia
5106307	Paranatinga (MT)	5100669	5110126	Aldeia Indígena Alacuai
5106307	Paranatinga (MT)	5100700	5110335	Aldeia Indígena Jericó
5106307	Paranatinga (MT)	5100757	5110452	Aldeia Indígena Sem Denominacao 2
5106307	Paranatinga (MT)	5100817	5110139	Aldeia Indígena Sem Denominacao
5106307	Paranatinga (MT)	5100824	5110482	Aldeia Indígena Alto Ramalho / Aldeia Indígena Pachola
5106307	Paranatinga (MT)	5100827	5110020	Aldeia Indígena Ximbuá
5106307	Paranatinga (MT)	5100890	5110864	Aldeia Indígena Kaikuma
5106307	Paranatinga (MT)	5100895	5110687	Aldeia Indígena Kayaravale
5106307	Paranatinga (MT)	5100909	5110467	Aldeia Indígena Cabeceira do Azul
5106422	Peixoto de Azevedo (MT)	5100002	5110344	Aldeia Indígena Kapoto
5106422	Peixoto de Azevedo (MT)	5100045	5110669	Aldeia Indígena Tonhore
5106422	Peixoto de Azevedo (MT)	5100067	5110054	Aldeia Indígena Kopenoti
5106422	Peixoto de Azevedo (MT)	5100271	5110593	Aldeia Indígena Bytire
5106422	Peixoto de Azevedo (MT)	5100429	5110086	Aldeia Indígena Jatobá
5106422	Peixoto de Azevedo (MT)	5100536	5110321	Aldeia Indígena Koiko
5106422	Peixoto de Azevedo (MT)	5100617	5110022	Aldeia Indígena More
5106422	Peixoto de Azevedo (MT)	5100634	5110559	Aldeia Indígena Nova Kromare
5106422	Peixoto de Azevedo (MT)	5100749	5110831	Aldeia Indígena Kempó
5106422	Peixoto de Azevedo (MT)	5100877	5110709	Aldeia Indigena Kororoti
5106422	Peixoto de Azevedo (MT)	5100887	5110181	Aldeia Indígena Pium
5106422	Peixoto de Azevedo (MT)	5100904	5110109	Aldeia Indigena Kaweretxiko
5106422	Peixoto de Azevedo (MT)	5100917	5110786	Aldeia Indigena Wani Wani
5106422	Peixoto de Azevedo (MT)	5100925	5110609	Aldeia Indigena Metuktire
5106455	Planalto da Serra (MT)	5100563	5110189	Aldeia Indígena Sawopa
5106752	Pontes e Lacerda (MT)	5100688	5110681	Sem Denominação
5106778	Porto Alegre do Norte (MT)	5100177	5110298	Aldeia Indígena Sapeva
5106778	Porto Alegre do Norte (MT)	5100507	5110440	Aldeia Indígena Santa Luzia
5106778	Porto Alegre do Norte (MT)	5100530	5110036	Aldeia Indígena Codebra
5106778	Porto Alegre do Norte (MT)	5100751	5110324	Sem Denominação
5106778	Porto Alegre do Norte (MT)	5100832	5110693	Aldeia Indigena Codebra Nova
5106828	Porto Esperidião (MT)	5100088	5110718	Aldeia Indígena Vila Nova Barbechó
5106828	Porto Esperidião (MT)	5100335	5110746	Aldeia Indígena Acorizal
5106828	Porto Esperidião (MT)	5100364	5110617	Aldeia Indígena Paama Mastakama
5106828	Porto Esperidião (MT)	5100548	5110134	Aldeia Indígena Nautukirs
5106828	Porto Esperidião (MT)	5100801	5110847	Serra Graciosa
5107008	Poxoréu (MT)	5100089	5110468	Aldeia Indígena Serrinha
5107008	Poxoréu (MT)	5100114	5110685	Aldeia Indígena Novo Mundo
5107008	Poxoréu (MT)	5100147	5110038	Aldeia Indígena São Jerônimo
5107008	Poxoréu (MT)	5100168	5110262	Aldeia Indígena Tsihorirã
5107008	Poxoréu (MT)	5100169	5110728	Aldeia Indígena Três Rios
5107008	Poxoréu (MT)	5100186	5110901	Aldeia Indígena Marimbú
5107008	Poxoréu (MT)	5100189	5110643	Aldeia Indígena Santa Ângela
5107008	Poxoréu (MT)	5100208	5110566	Aldeia Indígena Nova Vida
5107008	Poxoréu (MT)	5100254	5110655	Aldeia Indígena Norowada
5107008	Poxoréu (MT)	5100261	5110137	Aldeia Indígena Tsimitsuté
5107008	Poxoréu (MT)	5100265	5110743	Aldeia Indígena Lagoa Azul
5107008	Poxoréu (MT)	5100266	5110688	Aldeia Indígena Lagoa Encantada
5107008	Poxoréu (MT)	5100301	5110779	Aldeia Indígena São Francisco
5107008	Poxoréu (MT)	5100310	5110336	Aldeia Indígena Laura Vicunha

Apêndice 1
Localidades indígenas, segundo os Municípios - Brasil - 2022

(continuação)

Município		Localidade Indígena		
Código	Nome	ID	Código	Nome
5107008	Poxoréu (MT)	5100326	5110717	Aldeia Indígena Nhowi
5107008	Poxoréu (MT)	5100339	5110003	Aldeia Indígena Santo Expedito
5107008	Poxoréu (MT)	5100344	5110258	Aldeia Indígena Santo Angelo
5107008	Poxoréu (MT)	5100394	5110798	Aldeia Indígena Dom Bosco
5107008	Poxoréu (MT)	5100396	5110846	Aldeia Indígena Carlos
5107008	Poxoréu (MT)	5100567	5110762	Aldeia Indígena Santa Tereza
5107008	Poxoréu (MT)	5100595	5110171	Aldeia Indígena Jarudore
5107008	Poxoréu (MT)	5100692	5110196	Aldeia Indígena Ete'are
5107008	Poxoréu (MT)	5100727	5110773	Aldeia Indígena Riprere
5107008	Poxoréu (MT)	5100764	5110654	Aldeia Indígena Nova Jarudore
5107065	Querência (MT)	5100028	5110552	Aldeia Indígena Afukuri
5107065	Querência (MT)	5100068	5110596	Aldeia Indígena Nafukuá
5107065	Querência (MT)	5100194	5110257	Aldeia Indígena Moitará
5107065	Querência (MT)	5100219	5110782	Aldeia Indígena Tangurinho
5107065	Querência (MT)	5100220	5110750	Aldeia Indígena Samaúma
5107065	Querência (MT)	5100246	5110238	Aldeia Indígena Ngosoko
5107065	Querência (MT)	5100247	5110849	Aldeia Indígena Kurumim
5107065	Querência (MT)	5100369	5110210	Aldeia Indígena Wakatxi
5107065	Querência (MT)	5100383	5110133	Aldeia Indígena Três Buriti
5107065	Querência (MT)	5100402	5110749	Aldeia Indígena Beira Rio Horehusikrô
5107065	Querência (MT)	5100422	5110004	Aldeia Indígena Yatekapi
5107065	Querência (MT)	5100428	5110307	Aldeia Indígena Tuiararé
5107065	Querência (MT)	5100431	5110251	Aldeia Indígena Yarumã
5107065	Querência (MT)	5100476	5110811	Aldeia Indígena Paranatú
5107065	Querência (MT)	5100519	5110595	Aldeia Indígena Matipú 1
5107065	Querência (MT)	5100543	5110363	Aldeia Indígena Ngotxire
5107065	Querência (MT)	5100558	5110771	Aldeia Indígena Nareje
5107065	Querência (MT)	5100577	5110439	Aldeia Indígena Sol Nascente
5107065	Querência (MT)	5100580	5110634	Aldeia Indígena Khikatxi
5107065	Querência (MT)	5100614	5110215	Aldeia Indígena Rio+20
5107065	Querência (MT)	5100652	5110007	Aldeia Indígena Tupeku
5107065	Querência (MT)	5100685	5110206	Aldeia Indígena Onze de Setembro
5107065	Querência (MT)	5100706	5110817	Aldeia Indígena Fazendinha
5107065	Querência (MT)	5100721	5110754	Aldeia Indígena Sítio Jornal
5107065	Querência (MT)	5100781	5110242	Aldeia Indígena Três Vizinhos
5107065	Querência (MT)	5100797	5110686	Aldeia Indígena Thyrykho
5107065	Querência (MT)	5100815	5110547	Aldeia Indígena Moitinho
5107065	Querência (MT)	5100825	5110096	Aldeia Indígena Barro Branco
5107065	Querência (MT)	5100831	5110116	Aldeia Indígena Macaúba
5107065	Querência (MT)	5100841	5110153	Aldeia Indigena Ilha Grande
5107065	Querência (MT)	5100845	5110144	Aldeia Indígena Atixi Tixikxo
5107065	Querência (MT)	5100847	5110178	Aldeia Indígena Wawi
5107065	Querência (MT)	5100850	5110554	Aldeia Indígena Kayassu
5107065	Querência (MT)	5100863	5110674	Aldeia Indígena Tanguro
5107065	Querência (MT)	5100865	5110854	Aldeia Indigena Aiha Kalapalo
5107065	Querência (MT)	5100896	5110255	Aldeia Indígena Matipú 2
5107065	Querência (MT)	5100930	5110423	Aldeia Indígena Jacaré
5107065	Querência (MT)	5100941	5110587	Aldeia Indígena Sapezal
5107065	Querência (MT)	5100946	5110813	Aldeia Indígena Ytuí
5107180	Ribeirão Cascalheira (MT)	5100004	5110520	Aldeia Indígena Etenhiritipa
5107180	Ribeirão Cascalheira (MT)	5100033	5110548	Aldeia Indígena Sorepre

Apêndice 1
Localidades indígenas, segundo os Municípios - Brasil - 2022

(continuação)

Município		Localidade Indígena		
Código	Nome	ID	Código	Nome
5107180	Ribeirão Cascalheira (MT)	5100083	5110507	Aldeia Indígena Wedera
5107180	Ribeirão Cascalheira (MT)	5100087	5110236	Aldeia Indígena Pimentel Barbosa
5107180	Ribeirão Cascalheira (MT)	5100197	5110299	Aldeia Indígena São Domingos
5107180	Ribeirão Cascalheira (MT)	5100919	5110628	Aldeia Indigena Santa Vitoria
5107354	São José do Xingu (MT)	5100015	5110861	Aldeia Indígena Piaraçu
5107354	São José do Xingu (MT)	5100070	5110199	Aldeia Indígena Maikore
5107354	São José do Xingu (MT)	5100181	5110322	Aldeia Indígena Mupa
5107354	São José do Xingu (MT)	5100255	5110312	Aldeia Indígena Aribaru
5107354	São José do Xingu (MT)	5100679	5110152	Aldeia Indígena Kretire
5107354	São José do Xingu (MT)	5100682	5110619	Aldeia Indígena Pakaya
5107354	São José do Xingu (MT)	5100715	5110825	Aldeia Indígena Mayda
5107354	São José do Xingu (MT)	5100787	5110538	Aldeia Indígena Kamii
5107354	São José do Xingu (MT)	5100791	5110030	Aldeia Indígena Rio Preto
5107354	São José do Xingu (MT)	5100805	5110063	Aldeia Indígena Eche
5107578	Rondolândia (MT)	5100099	5110082	Aldeia Indígena Anguj Tapuã / Santa Maria
5107578	Rondolândia (MT)	5100112	5110118	Aldeia Indígena Apoena Meireles
5107578	Rondolândia (MT)	5100129	5110603	Aldeia Indígena Guwã Puxurej / José
5107578	Rondolândia (MT)	5100137	5110832	Aldeia Indígena Tamalisyn
5107578	Rondolândia (MT)	5100165	5110399	Aldeia Indígena Pawanewa
5107578	Rondolândia (MT)	5100173	5110388	Aldeia Indígena Zawã Kej
5107578	Rondolândia (MT)	5100174	5110405	Aldeia Indígena do Tonhão
5107578	Rondolândia (MT)	5100212	5110400	Aldeia Indígena Webaj Karej / Saga Puga
5107578	Rondolândia (MT)	5100223	5110677	Aldeia Indígena Pingo d'Água
5107578	Rondolândia (MT)	5100248	5110140	Aldeia Indígena Betel
5107578	Rondolândia (MT)	5100251	5110653	Aldeia Indígena Duandjurej / Serrinha
5107578	Rondolândia (MT)	5100294	5110556	Aldeia Indígena Bubyrej / Central
5107578	Rondolândia (MT)	5100296	5110052	Aldeia Indígena Ipe Wyrej
5107578	Rondolândia (MT)	5100411	5110282	Aldeia Indígena Panang
5107578	Rondolândia (MT)	5100477	5110676	Aldeia Indígena Galangurej / Arnaldo
5107578	Rondolândia (MT)	5100488	5110756	Aldeia Indígena Paraíso da Serra
5107578	Rondolândia (MT)	5100506	5110150	Aldeia Indígena do Jacinto
5107578	Rondolândia (MT)	5100556	5110072	Aldeia Indígena Imbupeaxurej / Chiquinho
5107578	Rondolândia (MT)	5100616	5110108	Aldeia Indígena Pandarawej
5107578	Rondolândia (MT)	5100620	5110476	Aldeia Indígena Ikarej
5107578	Rondolândia (MT)	5100629	5110309	Aldeia Indígena Água Boa
5107578	Rondolândia (MT)	5100649	5110601	Aldeia Indígena Duabiyrej
5107578	Rondolândia (MT)	5100677	5110640	Aldeia Indígena Rio Azul
5107578	Rondolândia (MT)	5100680	5110447	Aldeia Indígena Ipe Wyrej 2
5107578	Rondolândia (MT)	5100708	5110180	Aldeia Indígena Seringal
5107578	Rondolândia (MT)	5100709	5110924	Aldeia Indígena Escola Zawa Karejpangyej
5107578	Rondolândia (MT)	5100722	5110803	Aldeia Indígena Sete de Setembro
5107578	Rondolândia (MT)	5100723	5110341	Aldeia Indígena Ingytkap Parirej / Praia do Paraíso
5107578	Rondolândia (MT)	5100726	5110385	Aldeia Indígena Wulupi'panzande Mene / Nova Esperança
5107578	Rondolândia (MT)	5100729	5110869	Aldeia Indígena Ipsyrej / Pele
5107578	Rondolândia (MT)	5100741	5110840	Aldeia Indígena Santa Cruz
5107578	Rondolândia (MT)	5100762	5110172	Aldeia Indígena Mata Verde Ximawa
5107578	Rondolândia (MT)	5100767	5110910	Aldeia Indígena Bebewej 2 / Casa Verde 2
5107578	Rondolândia (MT)	5100772	5110721	Aldeia Indígena Guj Pewej / Terra Preta
5107578	Rondolândia (MT)	5100775	5110044	Aldeia Indígena Nova Geração
5107578	Rondolândia (MT)	5100784	5110168	Aldeia Indígena Zarup Wej Adriano
5107578	Rondolândia (MT)	5100793	5110560	Aldeia Indígena do Rogério

Apêndice 1
Localidades indígenas, segundo os Municípios - Brasil - 2022

(continuação)

Município		Localidade Indígena		
Código	Nome	ID	Código	Nome
5107578	Rondolândia (MT)	5100796	5110729	Aldeia Indígena Bebewej / Casa Verde
5107578	Rondolândia (MT)	5100829	5110865	Aldeia Indígena Oyihbi
5107578	Rondolândia (MT)	5100858	5110175	Aldeia Indígena Panjirawã
5107578	Rondolândia (MT)	5100898	5110606	Aldeia Indígena Naquibe
5107578	Rondolândia (MT)	5100957	5110722	Ngaxip
5107602	Rondonópolis (MT)	5100010	5110503	Aldeia Indígena Central Tadarimana
5107602	Rondonópolis (MT)	5100155	5110752	Aldeia Indígena Pobojari
5107602	Rondonópolis (MT)	5100171	5110098	Aldeia Indígena Pobore
5107602	Rondonópolis (MT)	5100214	5110017	Aldeia Indígena Praião
5107602	Rondonópolis (MT)	5100312	5110622	Aldeia Indígena Apido Paru
5107602	Rondonópolis (MT)	5100551	5110193	Aldeia Indígena Divisa
5107602	Rondonópolis (MT)	5100676	5110922	Aldeia Indígena Jokurea
5107602	Rondonópolis (MT)	5100942	5110923	Aldeia Indígena Areme Ewororo
5107602	Rondonópolis (MT)	5100953	5110461	Aldeia Indígena Jurigue
5107776	Santa Terezinha (MT)	5100003	5110333	Aldeia Indígena Tapi'tãwa
5107776	Santa Terezinha (MT)	5100008	5110623	Aldeia Indígena Itxalá
5107776	Santa Terezinha (MT)	5100035	5110802	Aldeia Indígena Hawalora
5107776	Santa Terezinha (MT)	5100038	5110135	Aldeia Indígena Tapiparanytawa
5107776	Santa Terezinha (MT)	5100091	5110874	Aldeia Indígena Myryxitawa
5107776	Santa Terezinha (MT)	5100133	5110095	Aldeia Indígena Santa Laura
5107776	Santa Terezinha (MT)	5100314	5110903	Aldeia Indígena Tapiraka
5107776	Santa Terezinha (MT)	5100420	5110190	Aldeia Indígena Majtyri
5107776	Santa Terezinha (MT)	5100681	5110900	Aldeia Indígena Toriwa
5107776	Santa Terezinha (MT)	5100859	5110872	Aldeia Indigena Majteri
5107792	Santo Antônio do Leste (MT)	5100030	5110842	Aldeia Indígena Sete Rios
5107792	Santo Antônio do Leste (MT)	5100031	5110091	Aldeia Indígena Beira da Mata
5107792	Santo Antônio do Leste (MT)	5100046	5110648	Aldeia Indígena Sucupira
5107792	Santo Antônio do Leste (MT)	5100141	5110913	Aldeia Indígena Abadessa Sonho Alegre
5107792	Santo Antônio do Leste (MT)	5100227	5110614	Aldeia Indígena São Benedito
5107792	Santo Antônio do Leste (MT)	5100273	5110365	Aldeia Indígena Pedra Branca
5107792	Santo Antônio do Leste (MT)	5100958	5110810	Aldeia Indígena Água Limpa
5107800	Santo Antônio de Leverger (MT)	5100018	5110761	Aldeia Indígena Córrego Grande
5107800	Santo Antônio de Leverger (MT)	5100239	5110618	Aldeia Indígena Piebaga
5107800	Santo Antônio de Leverger (MT)	5100341	5110463	Aldeia Indígena Agricultor
5107800	Santo Antônio de Leverger (MT)	5100562	5110129	Acampamento Galdino Pimentel
5107859	São Félix do Araguaia (MT)	5100048	5110419	Aldeia Indígena Capivara
5107859	São Félix do Araguaia (MT)	5100138	5110764	Aldeia Indígena Etetsimara
5107859	São Félix do Araguaia (MT)	5100218	5110715	Aldeia Indígena Pedare
5107859	São Félix do Araguaia (MT)	5100327	5110700	Aldeia Indígena Ita 1
5107859	São Félix do Araguaia (MT)	5100356	5110621	Aldeia Indígena Diauarum
5107859	São Félix do Araguaia (MT)	5100358	5110645	Aldeia Indígena Pequizal
5107859	São Félix do Araguaia (MT)	5100405	5110263	Aldeia Indígena Awayamissu
5107859	São Félix do Araguaia (MT)	5100436	5110785	Aldeia Indígena Parque Samba
5107859	São Félix do Araguaia (MT)	5100557	5110408	Aldeia Indígena 6 Famílias
5107859	São Félix do Araguaia (MT)	5100736	5110914	Assentamento Mãe Maria
5107859	São Félix do Araguaia (MT)	5100903	5110605	Terra Indígena Cacique Fontoura
5107859	São Félix do Araguaia (MT)	5100911	5110549	Aldeia Indígena Sitio da Familia Naturi
5107859	São Félix do Araguaia (MT)	5100927	5110445	Aldeia Indígena Alto da Glória
5107859	São Félix do Araguaia (MT)	5100929	5110174	Aldeia Indígena Paranavai
5107875	Sapezal (MT)	5100289	5110437	Aldeia Indígena Kolinakwa
5107875	Sapezal (MT)	5100362	5110328	Aldeia Indígena Três Jacú

Apêndice 1
Localidades indígenas, segundo os Municípios - Brasil - 2022

(continuação)

Município		Localidade Indígena		
Código	Nome	ID	Código	Nome
5107875	Sapezal (MT)	5100455	5110425	Aldeia Indígena Katyolawinã
5107875	Sapezal (MT)	5100465	5110297	Aldeia Indígena Caititu
5107875	Sapezal (MT)	5100560	5110438	Aldeia Indígena Cabeceira do Jabuti
5107875	Sapezal (MT)	5100566	5110083	Aldeia Indígena Vale do Buriti
5107875	Sapezal (MT)	5100569	5110371	Aldeia Indígena Rio Sacre
5107875	Sapezal (MT)	5100575	5110009	Aldeia Indígena Cerradinho
5107875	Sapezal (MT)	5100581	5110427	Aldeia Indígena Salto da Mulher
5107875	Sapezal (MT)	5100666	5110880	Aldeia Indígena Novo Horizonte
5107875	Sapezal (MT)	5100690	5110890	Aldeia Indígena Novo Encantado
5107875	Sapezal (MT)	5100699	5110059	Vale do Rio do Papagaio
5107875	Sapezal (MT)	5100707	5110736	Aldeia Indígena Guaranta
5107875	Sapezal (MT)	5100725	5110488	Aldeia Indígena Recando do Moxi
5107875	Sapezal (MT)	5100758	5110121	Aldeia Indígena Anchieta
5107875	Sapezal (MT)	5100768	5110046	Aldeia Indígena Bauxi
5107875	Sapezal (MT)	5100809	5110473	Aldeia Indígena Utiariti
5107875	Sapezal (MT)	5100862	5110838	Aldeia Indígena Serra Azul
5107875	Sapezal (MT)	5100944	5110698	Aldeia Indígena Buracão
5107875	Sapezal (MT)	5100956	5110229	Aldeia Indígena Campo Verde
5107958	Tangará da Serra (MT)	5100026	5110563	Aldeia Indígena Kotitico
5107958	Tangará da Serra (MT)	5100027	5110714	Aldeia Indígena Zanakwa
5107958	Tangará da Serra (MT)	5100107	5110696	Aldeia Indígena Batizar
5107958	Tangará da Serra (MT)	5100124	5110369	Aldeia Indígena Formoso
5107958	Tangará da Serra (MT)	5100148	5110920	Aldeia Indígena Buriti
5107958	Tangará da Serra (MT)	5100203	5110807	Aldeia Indígena Rio Verde
5107958	Tangará da Serra (MT)	5100235	5110273	Aldeia Indígena Zatemana
5107958	Tangará da Serra (MT)	5100237	5110499	Aldeia Indigena Cabeceira do Buriti
5107958	Tangará da Serra (MT)	5100277	5110526	Aldeia Indígena Nova Esperança
5107958	Tangará da Serra (MT)	5100281	5110679	Aldeia Indígena Jatobá
5107958	Tangará da Serra (MT)	5100329	5110047	Aldeia Indígena Papagaio 3
5107958	Tangará da Serra (MT)	5100349	5110536	Aldeia Indígena Sacre Zero
5107958	Tangará da Serra (MT)	5100365	5110564	Aldeia Indígena Oreke
5107958	Tangará da Serra (MT)	5100381	5110403	Aldeia Indígena Papagaio 2
5107958	Tangará da Serra (MT)	5100421	5110131	Aldeia Indígena Duas Cachoeiras
5107958	Tangará da Serra (MT)	5100427	5110800	Aldeia Indígena Cabeceira do Sacre
5107958	Tangará da Serra (MT)	5100451	5110816	Aldeia Indígena Queimada
5107958	Tangará da Serra (MT)	5100454	5110871	Aldeia Indígena Água Suja
5107958	Tangará da Serra (MT)	5100518	5110516	Aldeia Indígena Kolidiki
5107958	Tangará da Serra (MT)	5100522	5110517	Aldeia Indígena Pakwera
5107958	Tangará da Serra (MT)	5100537	5110148	Aldeia Indígena Kamae
5107958	Tangará da Serra (MT)	5100546	5110278	Aldeia Indígena Estivadinho
5107958	Tangará da Serra (MT)	5100552	5110540	Aldeia Indígena Cabeceira Ityaoce
5107958	Tangará da Serra (MT)	5100588	5110246	Aldeia Indígena Cabeceira do Urubu
5107958	Tangará da Serra (MT)	5100618	5110428	Aldeia Indígena Manene
5107958	Tangará da Serra (MT)	5100631	5110235	Aldeia Indígena Serra Dourada
5107958	Tangará da Serra (MT)	5100640	5110763	Aldeia Indigena Papagaio 1
5107958	Tangará da Serra (MT)	5100650	5110332	Aldeia Indígena Paraíso
5107958	Tangará da Serra (MT)	5100661	5110471	Aldeia Indígena Kalanaza
5107958	Tangará da Serra (MT)	5100664	5110615	Aldeia Indígena Aldeia Nova Buriti 2
5107958	Tangará da Serra (MT)	5100673	5110522	Aldeia Indígena Cabeceira do Juruena
5107958	Tangará da Serra (MT)	5100694	5110889	Aldeia Indígena Papagaio 4
5107958	Tangará da Serra (MT)	5100742	5110775	Aldeia Indígena Taike

Apêndice 1
Localidades indígenas, segundo os Municípios - Brasil - 2022

(conclusão)

Município (UF)		Localidade Indígena		
Código	Nome	ID	Código	Nome
5107958	Tangará da Serra (MT)	5100744	5110692	Aldeia Indígena Novo Sacre
5107958	Tangará da Serra (MT)	5100765	5110289	Aldeia Indígena Cachoeira 1
5107958	Tangará da Serra (MT)	5100776	5110029	Aldeia Indígena Santa Vitalina
5107958	Tangará da Serra (MT)	5100778	5110222	Aldeia Indígena 3M
5107958	Tangará da Serra (MT)	5100789	5110808	Aldeia Indígena Batizar 2
5107958	Tangará da Serra (MT)	5100798	5110742	Aldeia Indígena Cachoeirinha
5107958	Tangará da Serra (MT)	5100800	5110031	Aldeia Indígena Papagaio 0
5107958	Tangará da Serra (MT)	5100820	5110562	Aldeia Indígena Brilhante
5107958	Tangará da Serra (MT)	5100843	5110767	Aldeia Indígena Cardoso Capão
5107958	Tangará da Serra (MT)	5100874	5110223	Aldeia Indígena Katyolawinã
5107958	Tangará da Serra (MT)	5100894	5110820	Aldeia Indígena África
5202502	Aruanã (GO)	5200001	5210005	Aldeia Indígena Bdè Burè
5202502	Aruanã (GO)	5200009	5210008	Aldeia Indígena Buridina
5205109	Catalão (GO)	5200005	5210001	Pires
5205208	Caturaí (GO)	5200004	5210002	Estrada Vaca Morta
5213087	Minaçu (GO)	5200002	5210007	Aldeia Indígena Ava Canoeiros Jatoba
5213087	Minaçu (GO)	5200007	5210004	Aldeia Indígena Avá-Canoeiro
5214606	Niquelândia (GO)	5200023	5210009	Aldeia Indígena Teri Xavante Awue Utabi
5214705	Nova América (GO)	5200003	5210003	Aldeia Indígena Carretão 2
5218904	Rubiataba (GO)	5200006	5210006	Aldeia Indígena Carretão 1
5300108	Brasília (DF)	5300001	5310004	Comunidade Indígena Warao Coromoto
5300108	Brasília (DF)	5300004	5310005	Aldeia Indígena Fulni-ô
5300108	Brasília (DF)	5300006	5310001	Aldeia Teko Haw dos Guajajara
5300108	Brasília (DF)	5300009	5310006	Santuario Sagrado dos Pajés Santxie Itapuya
5300108	Brasília (DF)	5300010	5310002	Casa do Povo Tukano
5300108	Brasília (DF)	5300011	5310003	Aldeia Nova

Fonte: IBGE, Censo Demográfico 2022.
Nota: Para o cômputo dos totais de localidades são consideradas apenas as primeiras ocorrências de cada localidade.

Apêndice 2
Localidades indígenas, segundo as Terras Indígenas - Brasil - 2022

(continua)

Unidade da Federação		Terra Indígena			Localidade Indígena		
Cód-igo	Nome	Cód-igo	Código FUNAI	Nome	ID	Código	Nome
11	Rondônia	1406	33601	Parque do Aripuanã	1100011	1110036	Aldeia Indígena da Ponte
11	Rondônia	1406	33601	Parque do Aripuanã	1100092	1110148	Aldeia Indígena Tenente Marques
11	Rondônia	1406	33601	Parque do Aripuanã	1100104	1110184	Aldeia Indígena Sowainte
11	Rondônia	1406	33601	Parque do Aripuanã	1100106	1110085	Aldeia Indígena Capitão Kina
11	Rondônia	1406	33601	Parque do Aripuanã	1100183	1110021	Aldeia Indígena Pangaykeren
11	Rondônia	1406	33601	Parque do Aripuanã	1100184	1110162	Aldeia Indígena 7 Ilhas
11	Rondônia	1406	33601	Parque do Aripuanã	1100200	1110120	Aldeia Indígena Castanhal
11	Rondônia	1406	33601	Parque do Aripuanã	1100203	1110080	Aldeia Indígena Wality
11	Rondônia	1406	33601	Parque do Aripuanã	1100205	1110243	Aldeia Indígena Chapeme
11	Rondônia	1406	33601	Parque do Aripuanã	1100209	1110089	Aldeia Indígena Sem Denominação
11	Rondônia	1406	33601	Parque do Aripuanã	1100228	1110029	Aldeia Indígena Rosiléia Cinta Laiga / Paibi
11	Rondônia	1406	33601	Parque do Aripuanã	1100242	1110163	Kakime
11	Rondônia	1406	33601	Parque do Aripuanã	1100243	1110188	Aldeia Indígena Agamenon
11	Rondônia	1406	33601	Parque do Aripuanã	1100268	1110244	Isolados do Rio Tenente Marques
11	Rondônia	1406	33601	Parque do Aripuanã	1100298	1110195	Aldeia Indígena Curral
11	Rondônia	1406	33601	Parque do Aripuanã	1100303	1110126	Aldeia Indígena Tubarão
11	Rondônia	7340	43001	Sete de Setembro	1100004	1110060	Aldeia Indígena Gapgir
11	Rondônia	7340	43001	Sete de Setembro	1100012	1110112	Aldeia Indígena Paiter - Linha 09
11	Rondônia	7340	43001	Sete de Setembro	1100017	1110115	Aldeia Indígena Amaral - Linha 11
11	Rondônia	7340	43001	Sete de Setembro	1100020	1110169	Aldeia Indígena Central – Linha 10
11	Rondônia	7340	43001	Sete de Setembro	1100023	1110141	Aldeia Indígena Lapetanha
11	Rondônia	7340	43001	Sete de Setembro	1100024	1110161	Aldeia Indígena Joaquim
11	Rondônia	7340	43001	Sete de Setembro	1100035	1110074	Aldeia Indígena Nabekob Abalakiba - Linha 12
11	Rondônia	7340	43001	Sete de Setembro	1100036	1110034	Aldeia Indígena Tikan – Linha 11
11	Rondônia	7340	43001	Sete de Setembro	1100041	1110033	Aldeia Indígena Paymah - Linha 07
11	Rondônia	7340	43001	Sete de Setembro	1100060	1110053	Aldeia Indígena Lobó
11	Rondônia	7340	43001	Sete de Setembro	1100083	1110203	Aldeia Indígena Sertanista Aymoré Cunha da Silva
11	Rondônia	7340	43001	Sete de Setembro	1100087	1110026	Aldeia Indígena Placa
11	Rondônia	7340	43001	Sete de Setembro	1100115	1110157	Aldeia Indígena Mauira - Linha 12
11	Rondônia	7340	43001	Sete de Setembro	1100131	1110177	Aldeia Indígena Nova Paiter
11	Rondônia	7340	43001	Sete de Setembro	1100150	1110251	Aldeia Indígena Naraica
11	Rondônia	7340	43001	Sete de Setembro	1100152	1110191	Aldeia Indígena Iratana
11	Rondônia	7340	43001	Sete de Setembro	1100167	1110049	Aldeia Indígena Kabam Iby Linha 13
11	Rondônia	7340	43001	Sete de Setembro	1100202	1110042	Aldeia Indígena Kabaney
11	Rondônia	7340	43001	Sete de Setembro	1100246	1110258	Aldeia Indígena Nova Canaã
11	Rondônia	7340	43001	Sete de Setembro	1100250	1110058	Aldeia Indígena Matera – Linha 08
11	Rondônia	7340	43001	Sete de Setembro	1100277	1110225	Kabam Iby
11	Rondônia	7340	43001	Sete de Setembro	1100292	1110252	Aldeia Indígena Urpegayn
11	Rondônia	7498	39801	Rio Mequens	1100097	1110167	Aldeia Indígena Baixa Verde
11	Rondônia	7498	39801	Rio Mequens	1100118	1110004	Aldeia Indígena Stupypari/Supipari

Apêndice 2
Localidades indígenas, segundo as Terras Indígenas - Brasil - 2022

(continuação)

Unidade da Federação		Terra Indígena			Localidade Indígena		
Có-digo	Nome	Có-digo	Código FUNAI	Nome	ID	Código	Nome
11	Rondônia	7498	39801	Rio Mequens	1100142	1110108	Aldeia Indígena Nova Mariano
11	Rondônia	7498	39801	Rio Mequens	1100155	1110257	Aldeia Indígena Koopi
11	Rondônia	7498	39801	Rio Mequens	1100307	1110071	Aldeia Indígena Nova Kwai
11	Rondônia	7501	40701	Roosevelt	1100003	1110187	Aldeia Indígena Roosevelt (Central)
11	Rondônia	7501	40701	Roosevelt	1100021	1110240	Aldeia Indígena Tatarezão
11	Rondônia	7501	40701	Roosevelt	1100022	1110003	Aldeia Indígena Sapecado
11	Rondônia	7501	40701	Roosevelt	1100025	1110064	Aldeia Indígena 14 de abril
11	Rondônia	7501	40701	Roosevelt	1100064	1110018	Aldeia Indígena do Jacinto
11	Rondônia	7501	40701	Roosevelt	1100065	1110196	Aldeia Indígena Amimaaj
11	Rondônia	7501	40701	Roosevelt	1100130	1110215	Aldeia Indígena Nova Crista Jiki
11	Rondônia	7501	40701	Roosevelt	1100134	1110055	Aldeia Indígena Reunidas
11	Rondônia	7501	40701	Roosevelt	1100137	1110245	Aldeia Indígena Porção
11	Rondônia	7501	40701	Roosevelt	1100173	1110070	Aldeia Indígena Três Cachoeiras
11	Rondônia	7501	40701	Roosevelt	1100174	1110138	Aldeia Indígena Flor da Serra
11	Rondônia	7501	40701	Roosevelt	1100175	1110072	Aldeia Indígena Apatereej
11	Rondônia	7501	40701	Roosevelt	1100176	1110220	Aldeia Indígena Mawanat
11	Rondônia	7501	40701	Roosevelt	1100185	1110047	Aldeia Indígena Atjamaaj
11	Rondônia	7501	40701	Roosevelt	1100195	1110241	Aldeia Indígena Tupimondé
11	Rondônia	7501	40701	Roosevelt	1100197	1110095	Aldeia Indígena Talismã
11	Rondônia	7501	40701	Roosevelt	1100198	1110102	Aldeia Indígena Seringal (Antônio da Dega)
11	Rondônia	7501	40701	Roosevelt	1100199	1110031	Aldeia Indígena Pupunha
11	Rondônia	7501	40701	Roosevelt	1100206	1110206	Aldeia Indígena Panzyrey
11	Rondônia	7501	40701	Roosevelt	1100211	1110150	Aldeia Indígena Tanai
11	Rondônia	7501	40701	Roosevelt	1100220	1110086	Aldeia Indígena Nzap Ib
11	Rondônia	7501	40701	Roosevelt	1100224	1110113	Aldeia Indígena Pimantea
11	Rondônia	7501	40701	Roosevelt	1100255	1110151	Aldeia Indígena Castanhal
11	Rondônia	7501	40701	Roosevelt	1100290	1110155	Aldeia Indígena 72 Coati
11	Rondônia	7501	40701	Roosevelt	1100291	1110087	Aldeia Indígena Nguuj Pari
11	Rondônia	7501	40701	Roosevelt	1100297	1110132	Aldeia Indígena Panzap
11	Rondônia	7501	40701	Roosevelt	1100299	1110248	Aldeia Indígena Zumba
11	Rondônia	7501	40701	Roosevelt	1100314	1110075	Aldeia Indígena Akajktrena
11	Rondônia	7510	40801	Sagarana	1100010	1110073	Aldeia Indígena Sagarana
11	Rondônia	7528	46701	Tubarão Latunde	1100031	1110259	Aldeia Indígena Gleba/Barroso
11	Rondônia	7528	46701	Tubarão Latunde	1100082	1110201	Aldeia Indígena Rio do Ouro
11	Rondônia	7528	46701	Tubarão Latunde	1100116	1110156	Aldeia Indígena Tubarão Latunde
11	Rondônia	7528	46701	Tubarão Latunde	1100275	1110116	Aldeia Indígena Filipe Camarão
11	Rondônia	7528	46701	Tubarão Latunde	1100294	1110202	Aldeia Indígena Wessa
11	Rondônia	7536	48201	Uru-Eu-Wau-Wau	1100019	1110048	Aldeia Indígena Trincheira Amondawa
11	Rondônia	7536	48201	Uru-Eu-Wau-Wau	1100089	1110171	Aldeia Indígena Jamari (Linha 621)

Apêndice 2
Localidades indígenas, segundo as Terras Indígenas - Brasil - 2022

(continuação)

Unidade da Federação		Terra Indígena			Localidade Indígena		
Cód-igo	Nome	Cód-igo	Código FUNAI	Nome	ID	Código	Nome
11	Rondônia	7536	48201	Uru-Eu-Wau-Wau	1100105	1110209	Aldeia Indígena 623
11	Rondônia	7536	48201	Uru-Eu-Wau-Wau	1100123	1110238	Aldeia Indígena Laranjeiras
11	Rondônia	7536	48201	Uru-Eu-Wau-Wau	1100129	1110119	Aldeia Indígena Cristo Rei
11	Rondônia	7536	48201	Uru-Eu-Wau-Wau	1100144	1110158	Aldeia Indígena Alto Jamari
11	Rondônia	7536	48201	Uru-Eu-Wau-Wau	1100145	1110063	Aldeia Indígena São Luis
11	Rondônia	7536	48201	Uru-Eu-Wau-Wau	1100169	1110062	Aldeia Indígena Alto Jaru
11	Rondônia	7536	48201	Uru-Eu-Wau-Wau	1100190	1110090	Aldeia Indígena Nova
11	Rondônia	7536	48201	Uru-Eu-Wau-Wau	1100191	1110078	Aldeia Indígena Pedreira
11	Rondônia	7536	48201	Uru-Eu-Wau-Wau	1100215	1110207	Aldeia Indígena Jamari
11	Rondônia	7536	48201	Uru-Eu-Wau-Wau	1100257	1110149	Aldeia Indígena Limão
11	Rondônia	7536	48201	Uru-Eu-Wau-Wau	1100280	1110082	Isolados do Rio Cautário
11	Rondônia	7536	48201	Uru-Eu-Wau-Wau	1100286	1110107	Aldeia Indígena Barreira Bananeira
11	Rondônia	7536	48201	Uru-Eu-Wau-Wau	1100287	1110229	Isolados do Rio Bananeira
11	Rondônia	7536	48201	Uru-Eu-Wau-Wau	1100295	1110052	Aldeia Indígena Pedreiras
11	Rondônia	7536	48201	Uru-Eu-Wau-Wau	1100301	1110226	Isolados Kawahiva do Rio Muqui
11	Rondônia	7544	21801	Karitiana	1100042	1110093	Aldeia Indígena Karitiana
11	Rondônia	7544	21801	Karitiana	1100101	1110106	Aldeia Indígena Beijarana Karitana
11	Rondônia	7544	21801	Karitiana	1100126	1110222	Aldeia Indígena Caracol
11	Rondônia	7544	21801	Karitiana	1100153	1110174	Aldeia Indígena Bom Samaritano
11	Rondônia	7544	21801	Karitiana	1100232	1110137	Aldeia Indígena São Francisco
11	Rondônia	7552	21601	Karipuna	1100078	1110204	Aldeia Indígena Karipuna
11	Rondônia	7552	21601	Karipuna	1100251	1110046	Aldeia Indígena 07
11	Rondônia	7560	38601	Rio Branco	1100013	1110050	Aldeia Indígena São Luiz
11	Rondônia	7560	38601	Rio Branco	1100028	1110255	Aldeia Indígena Serrinha
11	Rondônia	7560	38601	Rio Branco	1100029	1110022	Aldeia Indígena Terra Nova
11	Rondônia	7560	38601	Rio Branco	1100054	1110140	Aldeia Indígena Cajuí
11	Rondônia	7560	38601	Rio Branco	1100066	1110044	Aldeia Indígena Colorado
11	Rondônia	7560	38601	Rio Branco	1100096	1110109	Aldeia Indígena Estaleiro
11	Rondônia	7560	38601	Rio Branco	1100109	1110208	Aldeia Indígena Bom Jesus
11	Rondônia	7560	38601	Rio Branco	1100110	1110194	Aldeia Indígena Trindade
11	Rondônia	7560	38601	Rio Branco	1100111	1110028	Aldeia Indígena Poção
11	Rondônia	7560	38601	Rio Branco	1100114	1110180	Aldeia Indígena Nova Canaã
11	Rondônia	7560	38601	Rio Branco	1100151	1110235	Aldeia Indígena Boa Esperança
11	Rondônia	7560	38601	Rio Branco	1100162	1110214	Aldeia Indígena Encrenca
11	Rondônia	7560	38601	Rio Branco	1100178	1110121	Aldeia Indígena Formigueiro
11	Rondônia	7560	38601	Rio Branco	1100196	1110125	Aldeia Indígena Arikapu
11	Rondônia	7560	38601	Rio Branco	1100201	1110059	Aldeia Indígena Morro Pelado
11	Rondônia	7560	38601	Rio Branco	1100208	1110111	Aldeia Indígena Bananeira
11	Rondônia	7560	38601	Rio Branco	1100210	1110146	Aldeia Indígena Morada Nova
11	Rondônia	7560	38601	Rio Branco	1100217	1110037	Aldeia Indígena Andere

Apêndice 2
Localidades indígenas, segundo as Terras Indígenas - Brasil - 2022

(continuação)

Unidade da Federação		Terra Indígena			Localidade Indígena		
Cód-igo	Nome	Cód-igo	Código FUNAI	Nome	ID	Código	Nome
11	Rondônia	7560	38601	Rio Branco	1100218	1110197	Aldeia Indígena Paraíso
11	Rondônia	7560	38601	Rio Branco	1100221	1110027	Aldeia Indígena Figueira
11	Rondônia	7560	38601	Rio Branco	1100227	1110186	Aldeia Indígena Marcos
11	Rondônia	7560	38601	Rio Branco	1100230	1110009	Aldeia Indígena Aeka
11	Rondônia	7560	38601	Rio Branco	1100235	1110066	Aldeia Indígena Nova Esperança
11	Rondônia	7560	38601	Rio Branco	1100236	1110024	Aldeia Indígena Pé de Serra
11	Rondônia	7560	38601	Rio Branco	1100238	1110254	Aldeia Indígena Samba
11	Rondônia	7560	38601	Rio Branco	1100240	1110056	Aldeia Indígena Castilho
11	Rondônia	7560	38601	Rio Branco	1100241	1110153	Aldeia Indígena Bom Jesus 1
11	Rondônia	7560	38601	Rio Branco	1100244	1110011	Aldeia Indígena Nazaré 2
11	Rondônia	7560	38601	Rio Branco	1100245	1110133	Aldeia Indígena Mato Grosso
11	Rondônia	7560	38601	Rio Branco	1100252	1110010	Aldeia Indígena Alto da Serra
11	Rondônia	7560	38601	Rio Branco	1100258	1110249	Aldeia Indígena Barreiro de Arara
11	Rondônia	7560	38601	Rio Branco	1100262	1110246	Aldeia Indígena Moam
11	Rondônia	7560	38601	Rio Branco	1100264	1110164	Aldeia Indígena Tucumã
11	Rondônia	7560	38601	Rio Branco	1100272	1110099	Aldeia Indígena Cajuí 2
11	Rondônia	7560	38601	Rio Branco	1100273	1110160	Aldeia Indígena Castanheira
11	Rondônia	7560	38601	Rio Branco	1100274	1110256	Aldeia Indígena Barranco Alto
11	Rondônia	7560	38601	Rio Branco	1100285	1110242	Aldeia Indígena Jatobá
11	Rondônia	7560	38601	Rio Branco	1100288	1110219	Aldeia Indígena Bom Sossego
11	Rondônia	7560	38601	Rio Branco	1100305	1110198	Aldeia Indígena Monte Cristo
11	Rondônia	7560	38601	Rio Branco	1100313	1110210	Aldeia Indígena Nazaré
11	Rondônia	7579	16201	Igarapé Lourdes	1100008	1110103	Aldeia Indígena Ikolen 2
11	Rondônia	7579	16201	Igarapé Lourdes	1100026	1110232	Aldeia Indígena Cacoal Akóhvh Vaá
11	Rondônia	7579	16201	Igarapé Lourdes	1100030	1110147	Aldeia Indígena PayGap
11	Rondônia	7579	16201	Igarapé Lourdes	1100043	1110131	Aldeia Indígena Iterap 2
11	Rondônia	7579	16201	Igarapé Lourdes	1100051	1110239	Aldeia Indígena Tucumã
11	Rondônia	7579	16201	Igarapé Lourdes	1100059	1110129	Aldeia Indígena Cachoeirinha
11	Rondônia	7579	16201	Igarapé Lourdes	1100068	1110176	Aldeia Indígena Igarapé Lourdes
11	Rondônia	7579	16201	Igarapé Lourdes	1100071	1110088	Aldeia Indígena Nova Esperança
11	Rondônia	7579	16201	Igarapé Lourdes	1100073	1110172	Aldeia Indígena Iterap 1
11	Rondônia	7579	16201	Igarapé Lourdes	1100074	1110105	Aldeia Indígena Cafézinho
11	Rondônia	7579	16201	Igarapé Lourdes	1100075	1110135	Aldeia Indígena Castanheira
11	Rondônia	7579	16201	Igarapé Lourdes	1100077	1110218	Aldeia Indígena Portim
11	Rondônia	7579	16201	Igarapé Lourdes	1100081	1110091	Aldeia Indígena do Cascalho Vah Paruhr
11	Rondônia	7579	16201	Igarapé Lourdes	1100113	1110092	Aldeia Indígena Prainha
11	Rondônia	7579	16201	Igarapé Lourdes	1100121	1110020	Aldeia Indígena Ikolen 1
11	Rondônia	7579	16201	Igarapé Lourdes	1100125	1110179	Aldeia Indígena Ingazeira
11	Rondônia	7579	16201	Igarapé Lourdes	1100139	1110097	Aldeia Indígena Zezinho Galapaá
11	Rondônia	7579	16201	Igarapé Lourdes	1100147	1110001	Aldeia Indígena Uhy

Apêndice 2
Localidades indígenas, segundo as Terras Indígenas - Brasil - 2022

(continuação)

Unidade da Federação		Terra Indígena			Localidade Indígena		
Cód-igo	Nome	Cód-igo	Código FUNAI	Nome	ID	Código	Nome
11	Rondônia	7579	16201	Igarapé Lourdes	1100166	1110006	Bacurizal
11	Rondônia	7579	16201	Igarapé Lourdes	1100181	1110038	Aldeia Indígena Galhada
11	Rondônia	7579	16201	Igarapé Lourdes	1100212	1110065	Teleron
11	Rondônia	7579	16201	Igarapé Lourdes	1100213	1110237	Aldeia Indígena Linha 86
11	Rondônia	7579	16201	Igarapé Lourdes	1100234	1110205	Linha 82
11	Rondônia	7579	16201	Igarapé Lourdes	1100237	1110236	Aldeia Indígena Aldeia Bacurizal
11	Rondônia	7579	16201	Igarapé Lourdes	1100302	1110260	Aldeia Indígena Cinco Irmãos
11	Rondônia	7579	16201	Igarapé Lourdes	1100310	1110013	Aldeia Indígena Pelado
11	Rondônia	7587	31601	Pacaas Novas	1100002	1110230	Aldeia Indígena Santo André
11	Rondônia	7587	31601	Pacaas Novas	1100007	1110170	Aldeia Indígena Tanajura
11	Rondônia	7587	31601	Pacaas Novas	1100015	1110178	Aldeia Indígena Del Olinda
11	Rondônia	7587	31601	Pacaas Novas	1100016	1110182	Aldeia Indígena Bom Futuro
11	Rondônia	7587	31601	Pacaas Novas	1100018	1110247	Aldeia Indígena Rio Soterio
11	Rondônia	7587	31601	Pacaas Novas	1100037	1110124	Aldeia Indígena Capoeirinha
11	Rondônia	7587	31601	Pacaas Novas	1100045	1110017	Aldeia Indígena Bom Jesus 2
11	Rondônia	7587	31601	Pacaas Novas	1100049	1110122	Aldeia Indígena São João
11	Rondônia	7587	31601	Pacaas Novas	1100050	1110228	Aldeia Indígena Graças a Deus
11	Rondônia	7587	31601	Pacaas Novas	1100062	1110233	Aldeia Indígena Mangueira
11	Rondônia	7587	31601	Pacaas Novas	1100067	1110054	Aldeia Indígena Barranquilha
11	Rondônia	7587	31601	Pacaas Novas	1100069	1110068	Aldeia Indígena Santo André 2
11	Rondônia	7587	31601	Pacaas Novas	1100094	1110083	Aldeia Indígena Santo André 3
11	Rondônia	7587	31601	Pacaas Novas	1100102	1110007	Aldeia Indígena Baía do Jatobá
11	Rondônia	7587	31601	Pacaas Novas	1100120	1110183	Aldeia Indígena Pitopo
11	Rondônia	7587	31601	Pacaas Novas	1100177	1110076	Aldeia Indígena Oca Santo Antônio
11	Rondônia	7587	31601	Pacaas Novas	1100214	1110190	Aldeia Indígena Apuí
11	Rondônia	7587	31601	Pacaas Novas	1100312	1110231	Aldeia Indígena Sapesal
11	Rondônia	7595	40001	Rio Negro Ocaia	1100001	1110008	Aldeia Indígena Rio Negro Ocaia
11	Rondônia	7595	40001	Rio Negro Ocaia	1100032	1110175	Comunidade Indígena Castanheira
11	Rondônia	7595	40001	Rio Negro Ocaia	1100046	1110143	Comunidade Indígena Comi Wa Wan
11	Rondônia	7595	40001	Rio Negro Ocaia	1100122	1110227	Aldeia Indigena Pantirop
11	Rondônia	7595	40001	Rio Negro Ocaia	1100180	1110101	Aldeia Indígena Palhal
11	Rondônia	7609	16101	Igarapé Lage	1100014	1110128	Aldeia Indígena Dez
11	Rondônia	7609	16101	Igarapé Lage	1100027	1110005	Aldeia Indígena Linha 26
11	Rondônia	7609	16101	Igarapé Lage	1100055	1110165	Aldeia Indígena Semap
11	Rondônia	7609	16101	Igarapé Lage	1100061	1110039	Aldeia Indígena Limão
11	Rondônia	7609	16101	Igarapé Lage	1100072	1110221	Aldeia Indígena Boa Vista
11	Rondônia	7609	16101	Igarapé Lage	1100080	1110145	Aldeia Indígena Hilen
11	Rondônia	7609	16101	Igarapé Lage	1100088	1110123	Aldeia Indígena Linha 8
11	Rondônia	7609	16101	Igarapé Lage	1100128	1110154	Aldeia Indígena Laje Novo
11	Rondônia	7609	16101	Igarapé Lage	1100132	1110117	Aldeia Indígena Linha 24 / Manaintocwe

Apêndice 2
Localidades indígenas, segundo as Terras Indígenas - Brasil - 2022

(continuação)

Unidade da Federação		Terra Indígena			Localidade Indígena		
Cód-igo	Nome	Cód-igo	Código FUNAI	Nome	ID	Código	Nome
11	Rondônia	7609	16101	Igarapé Lage	1100143	1110250	Aldeia Indígena Castanhal
11	Rondônia	7609	16101	Igarapé Lage	1100154	1110130	Aldeia Indígena Laje Velho
11	Rondônia	7609	16101	Igarapé Lage	1100182	1110142	Aldeia Indígena 8ª Linha do Bom Sossego
11	Rondônia	7609	16101	Igarapé Lage	1100222	1110067	Aldeia Indígena Novo
11	Rondônia	7609	16101	Igarapé Lage	1100223	1110189	Aldeia Indígena Oro Eo
11	Rondônia	7609	16101	Igarapé Lage	1100226	1110181	Projeto Sidney Girão
11	Rondônia	7609	16101	Igarapé Lage	1100249	1110211	Aldeia Indígena Cacau
11	Rondônia	7609	16101	Igarapé Lage	1100300	1110023	Aldeia Indígena Linha 28
11	Rondônia	7609	16101	Igarapé Lage	1100304	1110104	Aldeia Indigena Linha 14 C
11	Rondônia	7609	16101	Igarapé Lage	1100306	1110216	Aldeia Indígena Oitava Linha
11	Rondônia	7609	16101	Igarapé Lage	1100308	1110199	Aldeia Indígena Casa Branca / Linha 28
11	Rondônia	7625	39501	Rio Guaporé	1100005	1110016	Aldeia Indígena Ricardo Franco
11	Rondônia	7625	39501	Rio Guaporé	1100006	1110223	Aldeia Indígena Baía Rica
11	Rondônia	7625	39501	Rio Guaporé	1100038	1110234	Aldeia Indígena Urussari
11	Rondônia	7625	39501	Rio Guaporé	1100039	1110134	Aldeia Indígena Pedral
11	Rondônia	7625	39501	Rio Guaporé	1100047	1110040	Aldeia Indígena Baía das Onças
11	Rondônia	7625	39501	Rio Guaporé	1100091	1110152	Aldeia Indígena Baía da Coca
11	Rondônia	7625	39501	Rio Guaporé	1100165	1110139	Comunidade Indígena Mata Verde
11	Rondônia	7625	39501	Rio Guaporé	1100170	1110030	Aldeia Indígena Akyku
11	Rondônia	7625	39501	Rio Guaporé	1100193	1110193	Aldeia Indígena Baia Rica
11	Rondônia	8567	22001	Kaxarari	1100052	1110032	Aldeia Indígena Kawapu
11	Rondônia	8567	22001	Kaxarari	1100056	1110100	Aldeia Indígena Marmelinho
11	Rondônia	8567	22001	Kaxarari	1100084	1110019	Aldeia Indígena Barrinha
11	Rondônia	8567	22001	Kaxarari	1100095	1110002	Aldeia Indígena Paxiúba
11	Rondônia	8567	22001	Kaxarari	1100119	1110035	Aldeia Indígena Pedreira
11	Rondônia	8567	22001	Kaxarari	1100133	1110057	Aldeia Indígena Nova
11	Rondônia	8567	22001	Kaxarari	1100140	1110213	Aldeia Indígena Txakubi
11	Rondônia	8567	22001	Kaxarari	1100186	1110168	Aldeia Indígena Central
11	Rondônia	8567	22001	Kaxarari	1100194	1110159	Extrema
11	Rondônia	8567	22001	Kaxarari	1100253	1110118	Aldeia Indígena Nova Esperança
11	Rondônia	8567	22001	Kaxarari	1100281	1110094	Aldeia Indígena 02
11	Rondônia	14788	16301	Igarapé Ribeirão	1100009	1110015	Aldeia Indígena Ribeirão
11	Rondônia	14788	16301	Igarapé Ribeirão	1100108	1110041	Aldeia Indígena Linha 14 B
11	Rondônia	14788	16301	Igarapé Ribeirão	1100141	1110114	Aldeia Indígena Nova Esperança
11	Rondônia	14788	16301	Igarapé Ribeirão	1100172	1110079	Aldeia Indígena Linha 20 - 2
11	Rondônia	14788	16301	Igarapé Ribeirão	1100189	1110045	Aldeia Indígena Linha 20
11	Rondônia	50002	24101	Kwazá do Rio São Pedro	1100164	1110084	Aldeia Indígena Dois Irmãos
11	Rondônia	50002	24101	Kwazá do Rio São Pedro	1100192	1110069	Aldeia Indígena Kwazá Nova
11	Rondônia	50002	24101	Kwazá do Rio São Pedro	1100229	1110127	Aldeia Indígena Valquíria Kwazá
11	Rondônia	50002	24101	Kwazá do Rio São Pedro	1100247	1110051	Aldeia Indígena Água Limpa

Apêndice 2
Localidades indígenas, segundo as Terras Indígenas - Brasil - 2022

(continuação)

Unidade da Federação		Terra Indígena			Localidade Indígena		
Código	Nome	Código	Código FUNAI	Nome	ID	Código	Nome
11	Rondônia	50003	27701	Massaco	1100293	1110212	Isolados do Rio Massaco
11	Rondônia	50007	40101	Rio Omerê	1100233	1110077	Aldeia Indígena Kanoê
11	Rondônia	50007	40101	Rio Omerê	1100279	1110096	Aldeia Indígena Rio Omere
11	Rondônia	50749	40002	Rio Negro Ocaia	1100034	1110136	Comunidade Indígena Ocaia 3
11	Rondônia	50749	40002	Rio Negro Ocaia	1100207	1110110	Comunidade Ribeirinha Santa Margarida
11	Rondônia	50783	73745	Uty-Xunaty	1100248	1110253	Aldeia Indigena Inajá
12	Acre	5009	22301	Kaxinawá da Praia do Carapanã	1200015	1210146	Aldeia Indígena Água Viva
12	Acre	5009	22301	Kaxinawá da Praia do Carapanã	1200027	1210086	Aldeia Indígena Povo Junto
12	Acre	5009	22301	Kaxinawá da Praia do Carapanã	1200035	1210329	Aldeia Indígena Mibãya Mucuripe
12	Acre	5009	22301	Kaxinawá da Praia do Carapanã	1200114	1210135	Aldeia Indígena Novo Universo / Carapanã
12	Acre	5009	22301	Kaxinawá da Praia do Carapanã	1200132	1210188	Aldeia Indígena Segredo do Artesão
12	Acre	5009	22301	Kaxinawá da Praia do Carapanã	1200156	1210364	Aldeia Indígena São João da Floresta
12	Acre	5009	22301	Kaxinawá da Praia do Carapanã	1200173	1210143	Aldeia Indígena Goiânia
12	Acre	5009	22301	Kaxinawá da Praia do Carapanã	1200174	1210021	Aldeia Indígena Morada Nova
12	Acre	5009	22301	Kaxinawá da Praia do Carapanã	1200193	1210158	Aldeia Indígena Vista Alegre
12	Acre	5009	22301	Kaxinawá da Praia do Carapanã	1200232	1210315	Aldeia Indígena Sian Huni Kuin
12	Acre	5009	22301	Kaxinawá da Praia do Carapanã	1200267	1210104	Aldeia Indígena Cocameira
12	Acre	5009	22301	Kaxinawá da Praia do Carapanã	1200426	1210047	Comunidade Indígena Nova Vida
12	Acre	9385	15701	Igarapé do Caucho	1200010	1210247	Aldeia Indígena Caucho
12	Acre	9385	15701	Igarapé do Caucho	1200077	1210344	Aldeia Indígena Shane Banu Rauya Dezoito Praias
12	Acre	9385	15701	Igarapé do Caucho	1200095	1210363	Aldeia Indígena Nova Aldeia
12	Acre	9385	15701	Igarapé do Caucho	1200116	1210355	Aldeia Indígena Tamandaré
12	Acre	9393	22601	Kaxinawá do Rio Jordão	1200016	1210239	Aldeia Indígena Novo Segredo
12	Acre	9393	22601	Kaxinawá do Rio Jordão	1200018	1210358	Aldeia Indígena Belo Monte
12	Acre	9393	22601	Kaxinawá do Rio Jordão	1200022	1210365	Aldeia Indígena Nova Fortaleza
12	Acre	9393	22601	Kaxinawá do Rio Jordão	1200023	1210202	Aldeia Indígena Bom Futuro
12	Acre	9393	22601	Kaxinawá do Rio Jordão	1200048	1210192	Aldeia Indígena Boa Esperança
12	Acre	9393	22601	Kaxinawá do Rio Jordão	1200054	1210013	Aldeia Indígena Bom Jesus
12	Acre	9393	22601	Kaxinawá do Rio Jordão	1200056	1210199	Aldeia Indígena Jiboia Viva
12	Acre	9393	22601	Kaxinawá do Rio Jordão	1200058	1210180	Aldeia Indígena Boa Vista
12	Acre	9393	22601	Kaxinawá do Rio Jordão	1200060	1210335	Aldeia Indígena Novo Natal
12	Acre	9393	22601	Kaxinawá do Rio Jordão	1200061	1210193	Aldeia Indígena Canafista
12	Acre	9393	22601	Kaxinawá do Rio Jordão	1200066	1210345	Aldeia Indígena Bela Vista
12	Acre	9393	22601	Kaxinawá do Rio Jordão	1200069	1210039	Aldeia Indígena Morada Nova
12	Acre	9393	22601	Kaxinawá do Rio Jordão	1200078	1210229	Aldeia Indígena Nova Revisão
12	Acre	9393	22601	Kaxinawá do Rio Jordão	1200079	1210076	Aldeia Indígena Bari
12	Acre	9393	22601	Kaxinawá do Rio Jordão	1200081	1210154	Aldeia Indigena Chico Curumim
12	Acre	9393	22601	Kaxinawá do Rio Jordão	1200087	1210096	Aldeia Indígena Reino da Estrela
12	Acre	9393	22601	Kaxinawá do Rio Jordão	1200102	1210327	Aldeia Indígena Sacado

Apêndice 2
Localidades indígenas, segundo as Terras Indígenas - Brasil - 2022

(continuação)

Unidade da Federação		Terra Indígena			Localidade Indígena		
Cód-igo	Nome	Cód-igo	Código FUNAI	Nome	ID	Código	Nome
12	Acre	9393	22601	Kaxinawá do Rio Jordão	1200119	1210091	Aldeia Indígena Pão Sagrado de Jesus
12	Acre	9393	22601	Kaxinawá do Rio Jordão	1200133	1210215	Aldeia Indígena Três Fazendas
12	Acre	9393	22601	Kaxinawá do Rio Jordão	1200145	1210191	Aldeia Indígena Igarapé do Macedo
12	Acre	9393	22601	Kaxinawá do Rio Jordão	1200150	1210003	Aldeia Indígena Nova Aliança
12	Acre	9393	22601	Kaxinawá do Rio Jordão	1200151	1210200	Aldeia Indígena Novo Coração
12	Acre	9393	22601	Kaxinawá do Rio Jordão	1200169	1210108	Aldeia Indígena Coração da Floresta
12	Acre	9393	22601	Kaxinawá do Rio Jordão	1200286	1210266	Aldeia Indígena Flor da Floresta
12	Acre	9393	22601	Kaxinawá do Rio Jordão	1200319	1210337	Aldeia Indígena Verde Floresta
12	Acre	9393	22601	Kaxinawá do Rio Jordão	1200329	1210251	Aldeia Indígena Paz do Senhor
12	Acre	9407	23801	Kulina do Rio Envira	1200037	1210260	Aldeia Indígena Igarapé do Anjo
12	Acre	9407	23801	Kulina do Rio Envira	1200137	1210261	Aldeia Indígena Maronal
12	Acre	9407	23801	Kulina do Rio Envira	1200147	1210128	Aldeia Indígena Terra Nova
12	Acre	9407	23801	Kulina do Rio Envira	1200161	1210211	Aldeia Indígena Dois Irmãos (Rio Envira)
12	Acre	9407	23801	Kulina do Rio Envira	1200189	1210310	Aldeia Indígena Bela Vista
12	Acre	9407	23801	Kulina do Rio Envira	1200235	1210031	Aldeia Indígena Tigela
12	Acre	9407	23801	Kulina do Rio Envira	1200288	1210048	Aldeia Indígena Braço do Amazonas
12	Acre	9407	23801	Kulina do Rio Envira	1200289	1210148	Aldeia Indígena Baixo Amazonas Burici
12	Acre	9415	26201	Mamoadate	1200009	1210262	Aldeia Indígena Betel
12	Acre	9415	26201	Mamoadate	1200038	1210024	Aldeia Indígena Peri
12	Acre	9415	26201	Mamoadate	1200073	1210223	Aldeia Indígena Jatobá
12	Acre	9415	26201	Mamoadate	1200096	1210055	Aldeia Indígena Extrema do Rio Iaco
12	Acre	9415	26201	Mamoadate	1200100	1210227	Aldeia Indígena Lago Novo
12	Acre	9415	26201	Mamoadate	1200115	1210328	Aldeia Indígena Cumaru
12	Acre	9415	26201	Mamoadate	1200142	1210008	Comunidade Indígena Nova Vida
12	Acre	9415	26201	Mamoadate	1200146	1210300	Aldeia Indígena Água Preta
12	Acre	9415	26201	Mamoadate	1200157	1210295	Aldeia Indígena Santa Cruz
12	Acre	9415	26201	Mamoadate	1200180	1210312	Aldeia Indígena Santa Cruz
12	Acre	9415	26201	Mamoadate	1200203	1210187	Aldeia Indígena Senegal
12	Acre	9415	26201	Mamoadate	1200228	1210203	Aldeia Indígena Cachoeira
12	Acre	9415	26201	Mamoadate	1200238	1210198	Aldeia Indígena Laranjeira
12	Acre	9415	26201	Mamoadate	1200253	1210242	Aldeia Indígena Extrema
12	Acre	9415	26201	Mamoadate	1200271	1210338	Aldeia Indígena Boca do Mamoadate
12	Acre	9415	26201	Mamoadate	1200282	1210020	Aldeia Indígena Cujubim
12	Acre	9415	26201	Mamoadate	1200285	1210038	Aldeia Indígena Salão
12	Acre	9415	26201	Mamoadate	1200291	1210040	Aldeia Indígena Laranjeira
12	Acre	9415	26201	Mamoadate	1200343	1210162	Rio Iaco
12	Acre	9415	26201	Mamoadate	1200344	1210012	Aldeia Indígena Senegal
12	Acre	9415	26201	Mamoadate	1200346	1210222	Aldeia Indígena Alves Rodrigues
12	Acre	9415	26201	Mamoadate	1200370	1210308	Aldeia Indígena São Sebastião
12	Acre	9415	26201	Mamoadate	1200390	1210210	Aldeia Indígena Água Boa

Apêndice 2
Localidades indígenas, segundo as Terras Indígenas - Brasil - 2022

(continuação)

Unidade da Federação		Terra Indígena			Localidade Indígena		
Cód-igo	Nome	Cód-igo	Código FUNAI	Nome	ID	Código	Nome
12	Acre	9415	26201	Mamoadate	1200391	1210110	Aldeia Indígena Alves Rodrigues
12	Acre	9415	26201	Mamoadate	1200433	1210131	Isolados Mashco do Rio Iaco
12	Acre	9415	26201	Mamoadate	1200466	1210102	Aldeia Indígena Lago Novo
12	Acre	9423	8601	Campinas/Katukina	1200007	1210230	Aldeia Indígena Kamanawa
12	Acre	9423	8601	Campinas/Katukina	1200036	1210316	Aldeia Indígena Waninawa
12	Acre	9423	8601	Campinas/Katukina	1200042	1210226	Aldeia Indígena Samaúma
12	Acre	9423	8601	Campinas/Katukina	1200110	1210284	Aldeia Indígena Pino Hoshoya
12	Acre	9423	8601	Campinas/Katukina	1200128	1210231	Aldeia Indígena Martins
12	Acre	9423	8601	Campinas/Katukina	1200134	1210063	Aldeia Indígena Masheya
12	Acre	9423	8601	Campinas/Katukina	1200149	1210197	Aldeia Indígena Vari Isko
12	Acre	9423	8601	Campinas/Katukina	1200200	1210070	Aldeia Indígena Varinawa
12	Acre	9423	8601	Campinas/Katukina	1200212	1210278	Aldeia Indígena Bananeira
12	Acre	9423	8601	Campinas/Katukina	1200239	1210216	Aldeia Indígena Shava Vena
12	Acre	9423	8601	Campinas/Katukina	1200293	1210273	Aldeia Indígena Satanawá
12	Acre	9431	21901	Katukina/Kaxinawá	1200003	1210044	Aldeia Indígena Morada Nova
12	Acre	9431	21901	Katukina/Kaxinawá	1200005	1210015	Aldeia Indígena Xina Bena / Paroá
12	Acre	9431	21901	Katukina/Kaxinawá	1200014	1210351	Aldeia Indígena Novo Lugar
12	Acre	9431	21901	Katukina/Kaxinawá	1200063	1210243	Aldeia Indígena Nova Vida
12	Acre	9431	21901	Katukina/Kaxinawá	1200124	1210225	Aldeia Indígena Belo Monte
12	Acre	9431	21901	Katukina/Kaxinawá	1200135	1210342	Aldeia Indígena Cardoso
12	Acre	9431	21901	Katukina/Kaxinawá	1200155	1210080	Aldeia Indígena Paredão
12	Acre	9431	21901	Katukina/Kaxinawá	1200166	1210077	Aldeia Indígena Vitoria
12	Acre	9431	21901	Katukina/Kaxinawá	1200181	1210249	Aldeia Indígena Shane Tatxa Kaya
12	Acre	9431	21901	Katukina/Kaxinawá	1200210	1210245	Aldeia Indígena Pupunha
12	Acre	9431	21901	Katukina/Kaxinawá	1200216	1210167	Aldeia Indígena Coração da Floresta (Ni Uiti)
12	Acre	9431	21901	Katukina/Kaxinawá	1200234	1210121	Aldeia Indígena Shanenawa
12	Acre	9431	21901	Katukina/Kaxinawá	1200264	1210256	Aldeia Indígena Shane Kaya
12	Acre	9431	21901	Katukina/Kaxinawá	1200294	1210029	Aldeia Indígena Ayani
12	Acre	9431	21901	Katukina/Kaxinawá	1200306	1210056	Aldeia Indígena Shane Ibu Novo Paraíso
12	Acre	9431	21901	Katukina/Kaxinawá	1200377	1210150	Aldeia Indígena Quarenta
12	Acre	9431	21901	Katukina/Kaxinawá	1200398	1210072	Aldeia Indígena Dois Irmãos (TI Katukina/Ka-xinawa)
12	Acre	9431	21901	Katukina/Kaxinawá	1200420	1210095	Aldeia Indígena Novo Natal
12	Acre	9431	21901	Katukina/Kaxinawá	1200453	1210137	Aldeia Indígena São Francisco
12	Acre	9440	22701	Kaxinawá Nova Olinda	1200013	1210009	Aldeia Indígena Formoso
12	Acre	9440	22701	Kaxinawá Nova Olinda	1200046	1210340	Aldeia Indígena Nova Olinda
12	Acre	9440	22701	Kaxinawá Nova Olinda	1200089	1210068	Aldeia Indigena Porto Alegre
12	Acre	9440	22701	Kaxinawá Nova Olinda	1200179	1210153	Aldeia Indígena Novo Segredo
12	Acre	9458	22501	Kaxinawá do Rio Humaitá	1200043	1210281	Aldeia Indígena Novo Futuro
12	Acre	9458	22501	Kaxinawá do Rio Humaitá	1200049	1210045	Aldeia Indígena São Vicente
12	Acre	9458	22501	Kaxinawá do Rio Humaitá	1200112	1210157	Aldeia Indígena Espelho da Vida

Apêndice 2
Localidades indígenas, segundo as Terras Indígenas - Brasil - 2022

(continuação)

Unidade da Federação		Terra Indígena			Localidade Indígena		
Cód-igo	Nome	Cód-igo	Código FUNAI	Nome	ID	Código	Nome
12	Acre	9458	22501	Kaxinawá do Rio Humaitá	1200182	1210244	Aldeia Indígena Boa Vista
12	Acre	9458	22501	Kaxinawá do Rio Humaitá	1200222	1210026	Aldeia Indígena Boa Sorte
12	Acre	9458	22501	Kaxinawá do Rio Humaitá	1200304	1210136	Aldeia Indígena Rua Kaya
12	Acre	9458	22501	Kaxinawá do Rio Humaitá	1200354	1210177	Aldeia Indígena Vigilante
12	Acre	9458	22501	Kaxinawá do Rio Humaitá	1200372	1210265	Aldeia Indígena São Luiz
12	Acre	9458	22501	Kaxinawá do Rio Humaitá	1200427	1210330	Aldeia Indígena Porto Brasil
12	Acre	9458	22501	Kaxinawá do Rio Humaitá	1200440	1210042	Isolados do Alto Rio Humaitá
12	Acre	9466	39401	Rio Gregório	1200017	1210085	Aldeia Indígena Nova Esperança
12	Acre	9466	39401	Rio Gregório	1200057	1210168	Aldeia Indígena Sete Estrelas
12	Acre	9466	39401	Rio Gregório	1200068	1210220	Aldeia Indígena Mutum
12	Acre	9466	39401	Rio Gregório	1200080	1210306	Aldeia Indígena Oxunawa
12	Acre	9466	39401	Rio Gregório	1200117	1210114	Aldeia Indígena Timbaúba
12	Acre	9466	39401	Rio Gregório	1200152	1210297	Aldeia Indígena Tibúrcio
12	Acre	9466	39401	Rio Gregório	1200188	1210181	Aldeia Indígena Toneya
12	Acre	9466	39401	Rio Gregório	1200194	1210293	Aldeia Indígena Minawa
12	Acre	9466	39401	Rio Gregório	1200225	1210252	Aldeia Indígena Pequena Aldeia
12	Acre	9466	39401	Rio Gregório	1200242	1210349	Aldeia Indígena Sagrada
12	Acre	9466	39401	Rio Gregório	1200251	1210113	Aldeia Indígena Terra Alta
12	Acre	9466	39401	Rio Gregório	1200252	1210263	Aldeia Indígena Muchuinu
12	Acre	9466	39401	Rio Gregório	1200445	1210049	Aldeia Indígena Yuxin
12	Acre	9474	31301	Nukini	1200118	1210359	Aldeia Indígena República
12	Acre	9474	31301	Nukini	1200183	1210160	Comunidade Indígena Timbaúba Nukini
12	Acre	9474	31301	Nukini	1200202	1210059	Aldeia Indígena Meia Dúzia Nukini
12	Acre	9474	31301	Nukini	1200205	1210161	Aldeia Indígena Paraná dos Batista
12	Acre	9474	31301	Nukini	1200342	1210234	Republica
12	Acre	9474	31301	Nukini	1200402	1210194	Aldeia Indígena Recanto Verde
12	Acre	9482	1201	Alto Rio Purus	1200004	1210101	Aldeia Indígena Maronawa
12	Acre	9482	1201	Alto Rio Purus	1200006	1210321	Aldeia Indígena Novo Marinho
12	Acre	9482	1201	Alto Rio Purus	1200011	1210360	Aldeia Indígena Santo Amaro
12	Acre	9482	1201	Alto Rio Purus	1200012	1210034	Aldeia Indígena Buaçu
12	Acre	9482	1201	Alto Rio Purus	1200019	1210152	Aldeia Indígena Nova Família
12	Acre	9482	1201	Alto Rio Purus	1200020	1210107	Aldeia Indígena Nova Aliança
12	Acre	9482	1201	Alto Rio Purus	1200021	1210288	Aldeia Indígena Santa Julia
12	Acre	9482	1201	Alto Rio Purus	1200026	1210298	Aldeia Indígena Prainha
12	Acre	9482	1201	Alto Rio Purus	1200028	1210277	Aldeia Indígena Ipiranga Novo
12	Acre	9482	1201	Alto Rio Purus	1200033	1210213	Aldeia Indígena Sobral
12	Acre	9482	1201	Alto Rio Purus	1200034	1210074	Aldeia Indígena Canamari
12	Acre	9482	1201	Alto Rio Purus	1200039	1210290	Aldeia Indígena Novo Repouso
12	Acre	9482	1201	Alto Rio Purus	1200044	1210326	Aldeia Indígena Tucandeira Nova
12	Acre	9482	1201	Alto Rio Purus	1200055	1210125	Aldeia Indígena Santo Antônio

Apêndice 2
Localidades indígenas, segundo as Terras Indígenas - Brasil - 2022

(continuação)

Unidade da Federação		Terra Indígena			Localidade Indígena		
Cód-igo	Nome	Cód-igo	Código FUNAI	Nome	ID	Código	Nome
12	Acre	9482	1201	Alto Rio Purus	1200065	1210046	Aldeia Indígena São Vicente
12	Acre	9482	1201	Alto Rio Purus	1200070	1210151	Aldeia Indígena Nazaré
12	Acre	9482	1201	Alto Rio Purus	1200075	1210100	Aldeia Indígena Boa União
12	Acre	9482	1201	Alto Rio Purus	1200086	1210036	Aldeia Indígena Dois Irmãos
12	Acre	9482	1201	Alto Rio Purus	1200088	1210041	Aldeia Indígena Nova Mudança
12	Acre	9482	1201	Alto Rio Purus	1200092	1210280	Aldeia Indígena Novo Lugar
12	Acre	9482	1201	Alto Rio Purus	1200097	1210196	Aldeia Indígena Santa Maria
12	Acre	9482	1201	Alto Rio Purus	1200104	1210296	Aldeia Indígena Apuí
12	Acre	9482	1201	Alto Rio Purus	1200106	1210237	Aldeia Indígena Salão Branco
12	Acre	9482	1201	Alto Rio Purus	1200111	1210057	Aldeia Indígena Paxiuba
12	Acre	9482	1201	Alto Rio Purus	1200120	1210347	Aldeia Indígena Ipiranga Velha
12	Acre	9482	1201	Alto Rio Purus	1200122	1210175	Aldeia Indígena Morada Nova
12	Acre	9482	1201	Alto Rio Purus	1200130	1210331	Aldeia Indígena Nova Liberdade
12	Acre	9482	1201	Alto Rio Purus	1200139	1210208	Aldeia Indígena São Francisco
12	Acre	9482	1201	Alto Rio Purus	1200141	1210030	Aldeia Indígena Monte Sião
12	Acre	9482	1201	Alto Rio Purus	1200154	1210313	Aldeia Indígena Maloca
12	Acre	9482	1201	Alto Rio Purus	1200158	1210235	Aldeia Indígena Nova Vera / Vista Alegre
12	Acre	9482	1201	Alto Rio Purus	1200163	1210361	Aldeia Indígena Tucandeira
12	Acre	9482	1201	Alto Rio Purus	1200165	1210353	Aldeia Indígena Nova Esperança
12	Acre	9482	1201	Alto Rio Purus	1200177	1210205	Aldeia Indígena Porto Alegre
12	Acre	9482	1201	Alto Rio Purus	1200206	1210065	Aldeia Indígena Extrema
12	Acre	9482	1201	Alto Rio Purus	1200208	1210017	Aldeia Indígena Nova Fortaleza
12	Acre	9482	1201	Alto Rio Purus	1200223	1210207	Aldeia Indígena Nova Moema
12	Acre	9482	1201	Alto Rio Purus	1200245	1210165	Aldeia Indígena Nova Jericó
12	Acre	9482	1201	Alto Rio Purus	1200254	1210258	Aldeia Indígena Povo Vencedor
12	Acre	9482	1201	Alto Rio Purus	1200263	1210002	Aldeia Indígena Bela Vista
12	Acre	9482	1201	Alto Rio Purus	1200265	1210098	Aldeia Indígena Abade Nova Canaã
12	Acre	9482	1201	Alto Rio Purus	1200278	1210033	Aldeia Indígena Porto Rico
12	Acre	9482	1201	Alto Rio Purus	1200300	1210129	Aldeia Indígena Rei da Floresta
12	Acre	9482	1201	Alto Rio Purus	1200318	1210127	Aldeia Indígena Carolina
12	Acre	9482	1201	Alto Rio Purus	1200320	1210248	Comunidade Indígena Nova Vida
12	Acre	9482	1201	Alto Rio Purus	1200340	1210184	Aldeia Indígena Cumaru
12	Acre	9482	1201	Alto Rio Purus	1200353	1210240	Aldeia Indígena Lago Novo
12	Acre	9482	1201	Alto Rio Purus	1200421	1210032	Aldeia Indígena Seis de Julho
12	Acre	9482	1201	Alto Rio Purus	1200432	1210066	Aldeia Indígena Nova Nazaré
12	Acre	9482	1201	Alto Rio Purus	1200438	1210019	Aldeia Indígena Vila Gomes
12	Acre	9482	1201	Alto Rio Purus	1200452	1210285	Aldeia Indígena Novo Recreio
12	Acre	9482	1201	Alto Rio Purus	1200454	1210058	Aldeia Indígena Beija-flor
12	Acre	9482	1201	Alto Rio Purus	1200458	1210178	Aldeia Indigena Nova Fronteira
12	Acre	9482	1201	Alto Rio Purus	1200465	1210322	Aldeia Indígena Parada Sobral/ Nova Parada

Apêndice 2
Localidades indígenas, segundo as Terras Indígenas - Brasil - 2022

(continuação)

Unidade da Federação		Terra Indígena			Localidade Indígena		
Código	Nome	Código	Código FUNAI	Nome	ID	Código	Nome
12	Acre	9490	3401	Arara do Igarapé Humaitá	1200041	1210097	Aldeia Indígena Raimundo do Vale
12	Acre	9490	3401	Arara do Igarapé Humaitá	1200045	1210133	Aldeia Indígena Foz do Nilo
12	Acre	9490	3401	Arara do Igarapé Humaitá	1200052	1210122	Aldeia Indígena Matrinxã
12	Acre	9490	3401	Arara do Igarapé Humaitá	1200067	1210023	Comunidade Indígena Paz
12	Acre	9490	3401	Arara do Igarapé Humaitá	1200082	1210320	Aldeia Indígena São José
12	Acre	9490	3401	Arara do Igarapé Humaitá	1200093	1210083	Aldeia Indígena Bom Futuro
12	Acre	9490	3401	Arara do Igarapé Humaitá	1200175	1210147	Aldeia Indígena Santo Antônio
12	Acre	9490	3401	Arara do Igarapé Humaitá	1200236	1210311	Aldeia Indígena Comunidade São Luiz
12	Acre	9490	3401	Arara do Igarapé Humaitá	1200248	1210264	Aldeia Indígena Candim
12	Acre	9490	3401	Arara do Igarapé Humaitá	1200249	1210120	Aldeia Indígena Novo Acordo
12	Acre	9504	7301	Cabeceira do Rio Acre	1200136	1210318	Aldeia Indígena Morada Nova
12	Acre	9504	7301	Cabeceira do Rio Acre	1200209	1210276	Aldeia Indígena Três Cachoeiras
12	Acre	9504	7301	Cabeceira do Rio Acre	1200255	1210051	Aldeia Indígena Ananaia
12	Acre	9504	7301	Cabeceira do Rio Acre	1200297	1210299	Aldeia Indígena São Lourenço
12	Acre	9504	7301	Cabeceira do Rio Acre	1200349	1210275	Aldeia Indígena Nova Esperança
12	Acre	9504	7301	Cabeceira do Rio Acre	1200414	1210218	Aldeia Indígena Apuí
12	Acre	9504	7301	Cabeceira do Rio Acre	1200423	1210283	Aldeia Indígena Liberdade
12	Acre	9504	7301	Cabeceira do Rio Acre	1200428	1210357	Aldeia Indígena Nova União
12	Acre	9504	7301	Cabeceira do Rio Acre	1200443	1210304	Aldeia Indígena Maria Monteza
12	Acre	9504	7301	Cabeceira do Rio Acre	1200470	1210037	Aldeia Indígena Vida Nova
12	Acre	9555	20401	Kampa do Rio Amônia	1200123	1210238	Aldeia Indígena Apiwtxa 2
12	Acre	9555	20401	Kampa do Rio Amônia	1200138	1210233	Aldeia Indígena Apiwtxa
12	Acre	9555	20401	Kampa do Rio Amônia	1200215	1210084	Aldeia Indígena Ashaninka
12	Acre	9563	20501	Kampa e Isolados do Rio Envira	1200040	1210069	Aldeia Indígena Cocuaçú
12	Acre	9563	20501	Kampa e Isolados do Rio Envira	1200148	1210092	Aldeia Indígena Simpatia
12	Acre	9563	20501	Kampa e Isolados do Rio Envira	1200266	1210201	Aldeia Indígena Xinane
12	Acre	9563	20501	Kampa e Isolados do Rio Envira	1200361	1210010	Aldeia Indígena 21
12	Acre	9563	20501	Kampa e Isolados do Rio Envira	1200439	1210341	Aldeia Indígena Novo Nambiste
12	Acre	9563	20501	Kampa e Isolados do Rio Envira	1200449	1210054	Aldeia Indígena Remanso do Limão
12	Acre	9563	20501	Kampa e Isolados do Rio Envira	1200455	1210255	Isolados Mashco do Rio Envira
12	Acre	9571	22201	Kaxinawá Colônia Vinte e Sete	1200121	1210279	Aldeia Indígena Pinuiá
12	Acre	9580	22101	Kaxinawá Ashaninka do Rio Breu	1200047	1210159	Aldeia Indígena São José
12	Acre	9580	22101	Kaxinawá Ashaninka do Rio Breu	1200059	1210022	Aldeia Indígena Vida Nova
12	Acre	9580	22101	Kaxinawá Ashaninka do Rio Breu	1200076	1210272	Aldeia Indígena Criativo
12	Acre	9580	22101	Kaxinawá Ashaninka do Rio Breu	1200085	1210166	Aldeia Indígena Japinim 1
12	Acre	9580	22101	Kaxinawá Ashaninka do Rio Breu	1200098	1210303	Aldeia Indígena Japinim 2
12	Acre	9580	22101	Kaxinawá Ashaninka do Rio Breu	1200131	1210253	Aldeia Indígena Central Cruzeirinho
12	Acre	9580	22101	Kaxinawá Ashaninka do Rio Breu	1200187	1210103	Aldeia Indígena São Jorge
12	Acre	9580	22101	Kaxinawá Ashaninka do Rio Breu	1200201	1210117	Aldeia Indígena Morada Nova

Apêndice 2
Localidades indígenas, segundo as Terras Indígenas - Brasil - 2022

(continuação)

Unidade da Federação		Terra Indígena			Localidade Indígena		
Cód-igo	Nome	Cód-igo	Código FUNAI	Nome	ID	Código	Nome
12	Acre	9580	22101	Kaxinawá Ashaninka do Rio Breu	1200204	1210356	Aldeia Indígena Morada Nova 2
12	Acre	9580	22101	Kaxinawá Ashaninka do Rio Breu	1200224	1210176	Aldeia Indígena Morada Nova 1
12	Acre	9580	22101	Kaxinawá Ashaninka do Rio Breu	1200311	1210088	Aldeia Indígena Nova Aliança
12	Acre	9580	22101	Kaxinawá Ashaninka do Rio Breu	1200345	1210170	Aldeia Indígena Bom Lugar
12	Acre	9580	22101	Kaxinawá Ashaninka do Rio Breu	1200416	1210362	Aldeia Indígena Pensamento
12	Acre	9580	22101	Kaxinawá Ashaninka do Rio Breu	1200450	1210221	Aldeia Indígena Bom Pensamento
12	Acre	9580	22101	Kaxinawá Ashaninka do Rio Breu	1200471	1210093	Isolados do Igarapé Papavo
12	Acre	9598	23901	Kulina Igarapé do Pau	1200159	1210116	Aldeia Indígena Califórnia
12	Acre	9598	23901	Kulina Igarapé do Pau	1200261	1210164	Aldeia Indígena Limoeiro
12	Acre	9598	23901	Kulina Igarapé do Pau	1200268	1210016	Aldeia Indígena Extrema
12	Acre	9598	23901	Kulina Igarapé do Pau	1200337	1210323	Aldeia Indígena Coqueiro
12	Acre	9598	23901	Kulina Igarapé do Pau	1200347	1210257	Seringal Califórnia
12	Acre	9610	37201	Poyanawa	1200001	1210014	Aldeia Indígena Ipiranga
12	Acre	9610	37201	Poyanawa	1200002	1210294	Aldeia Indígena Barão
12	Acre	9644	1401	Alto Tarauacá	1200435	1210001	Isolados do Alto Tarauacá
12	Acre	50010	18401	Jaminawa Arara do Rio Bagé	1200074	1210109	Aldeia Indígena São Sebastião
12	Acre	50010	18401	Jaminawa Arara do Rio Bagé	1200108	1210139	Aldeia Indígena Bom Futuro
12	Acre	50010	18401	Jaminawa Arara do Rio Bagé	1200195	1210078	Aldeia Indígena Siqueira
12	Acre	50010	18401	Jaminawa Arara do Rio Bagé	1200243	1210289	Aldeia Indígena Buritizal
12	Acre	50011	18301	Jaminaua/Envira	1200084	1210112	Aldeia Indígena Alto Bonito
12	Acre	50011	18301	Jaminaua/Envira	1200218	1210061	Aldeia Indígena Salão
12	Acre	50011	18301	Jaminaua/Envira	1200284	1210268	Aldeia Indígena Jaminawá
12	Acre	50011	18301	Jaminaua/Envira	1200383	1210333	Aldeia Indígena Formiguinha
12	Acre	50011	18301	Jaminaua/Envira	1200411	1210043	Aldeia Indígena Sonda
12	Acre	50012	20301	Kampa do Igarapé Primavera	1200357	1210195	Aldeia Indígena Primavera 1
12	Acre	50012	20301	Kampa do Igarapé Primavera	1200467	1210174	Aldeia Indígena Primavera 2
12	Acre	50013	18501	Jaminawa do Igarapé Preto	1200031	1210141	Aldeia Indígena Extrema
12	Acre	50013	18501	Jaminawa do Igarapé Preto	1200256	1210271	Aldeia Indígena São João
12	Acre	50013	18501	Jaminawa do Igarapé Preto	1200310	1210185	Aldeia Indígena Nova Vida 2
12	Acre	50013	18501	Jaminawa do Igarapé Preto	1200315	1210350	Aldeia Indígena Morada Nova
12	Acre	50013	18501	Jaminawa do Igarapé Preto	1200324	1210052	Aldeia Indígena Nova Vida 1
12	Acre	50013	18501	Jaminawa do Igarapé Preto	1200388	1210291	Igarape São João
12	Acre	50014	22401	Kaxinawá do Baixo Rio Jordão	1200024	1210254	Aldeia Indígena Astro Luminoso
12	Acre	50014	22401	Kaxinawá do Baixo Rio Jordão	1200064	1210173	Aldeia Indígena São Joaquim
12	Acre	50014	22401	Kaxinawá do Baixo Rio Jordão	1200071	1210189	Aldeia Indígena Nova Cachoeira
12	Acre	50014	22401	Kaxinawá do Baixo Rio Jordão	1200144	1210027	Aldeia Indígena Nova Mina
12	Acre	50014	22401	Kaxinawá do Baixo Rio Jordão	1200185	1210182	Aldeia Indígena Nova Extrema
12	Acre	50014	22401	Kaxinawá do Baixo Rio Jordão	1200220	1210186	Aldeia Indígena Novo Lugar
12	Acre	50014	22401	Kaxinawá do Baixo Rio Jordão	1200333	1210018	Aldeia Indígena Nova Empresa

Apêndice 2
Localidades indígenas, segundo as Terras Indígenas - Brasil - 2022

(continuação)

Unidade da Federação		Terra Indígena			Localidade Indígena		
Código	Nome	Código	Código FUNAI	Nome	ID	Código	Nome
12	Acre	50015	22801	Kaxinawá Seringal Independência	1200072	1210119	Aldeia Indígena Altamira
12	Acre	50015	22801	Kaxinawá Seringal Independência	1200083	1210025	Aldeia Indígena Arco Íris
12	Acre	50015	22801	Kaxinawá Seringal Independência	1200105	1210035	Aldeia Indígena Mae Bena
12	Acre	50015	22801	Kaxinawá Seringal Independência	1200186	1210064	Aldeia Indígena Nova União
12	Acre	50015	22801	Kaxinawá Seringal Independência	1200274	1210082	Aldeia Indígena Flor da Mata
12	Acre	50015	22801	Kaxinawá Seringal Independência	1200429	1210219	Aldeia Indígena Lago Lindo
12	Acre	50015	22801	Kaxinawá Seringal Independência	1200431	1210145	Aldeia Indígena Independência
12	Acre	50455	51301	Riozinho do Alto Envira	1200099	1210250	Aldeia Indígena Nova Floresta
12	Acre	50455	51301	Riozinho do Alto Envira	1200250	1210124	Aldeia Indígena Riozinho
12	Acre	50455	51301	Riozinho do Alto Envira	1200338	1210339	Aldeia Indígena Novo Riozinho
12	Acre	50455	51301	Riozinho do Alto Envira	1200364	1210332	Colônia Ailton
12	Acre	50455	51301	Riozinho do Alto Envira	1200446	1210006	Isolados do Riozinho do Alto Envira
12	Acre	50455	51301	Riozinho do Alto Envira	1200461	1210190	Isolados do Rio Jaminawa
12	Acre	50671	51801	Arara do Rio Amônia	1200025	1210241	Aldeia Indígena Novo Destino
12	Acre	50671	51801	Arara do Rio Amônia	1200032	1210134	Aldeia Indígena Hilda Siqueira
12	Acre	50671	51801	Arara do Rio Amônia	1200227	1210087	Aldeia Indígena Nova Esperança
12	Acre	50671	51801	Arara do Rio Amônia	1200308	1210079	Aldeia Indígena Nova Morada
12	Acre	50799	39402	Rio Gregório	1200029	1210343	Aldeia Indígena Yawarani
12	Acre	50799	39402	Rio Gregório	1200051	1210123	Aldeia Indígena Numanawa
12	Acre	50799	39402	Rio Gregório	1200053	1210305	Aldeia Indígena Matrinxã
12	Acre	50799	39402	Rio Gregório	1200190	1210094	Aldeia Indígena Amparo
12	Acre	50799	39402	Rio Gregório	1200226	1210334	Aldeia Indígena Yawakuny
12	Acre	50799	39402	Rio Gregório	1200434	1210067	Aldeia Indígena Xicuhuna
13	Amazonas	3182	49501	Waimiri-Atroari	1300392	1312456	Aldeia Indígena Maiamy
13	Amazonas	3182	49501	Waimiri-Atroari	1300415	1312352	Aldeia Indígena Arakawa
13	Amazonas	3182	49501	Waimiri-Atroari	1300436	1310420	Aldeia Indígena Alalaú
13	Amazonas	3182	49501	Waimiri-Atroari	1300464	1312349	Aldeia Indígena Kraminjana
13	Amazonas	3182	49501	Waimiri-Atroari	1300511	1311818	Aldeia Indígena Maryka
13	Amazonas	3182	49501	Waimiri-Atroari	1300614	1310281	Aldeia Indígena Maikon
13	Amazonas	3182	49501	Waimiri-Atroari	1300664	1311772	Aldeia Indígena Paryry
13	Amazonas	3182	49501	Waimiri-Atroari	1300783	1311701	Aldeia Indígena Keina
13	Amazonas	3182	49501	Waimiri-Atroari	1300804	1311750	Aldeia Indígena Yrymy
13	Amazonas	3182	49501	Waimiri-Atroari	1300808	1312540	Aldeia Indígena Tapii
13	Amazonas	3182	49501	Waimiri-Atroari	1300816	1310505	Aldeia Indígena Abade Arawyba
13	Amazonas	3182	49501	Waimiri-Atroari	1300825	1311964	Aldeia Indígena Dakia Syna
13	Amazonas	3182	49501	Waimiri-Atroari	1300925	1311199	Aldeia Indígena Kaximi
13	Amazonas	3182	49501	Waimiri-Atroari	1300927	1311201	Aldeia Indígena Atywa
13	Amazonas	3182	49501	Waimiri-Atroari	1300946	1312515	Aldeia Indígena Samaúma
13	Amazonas	3182	49501	Waimiri-Atroari	1300954	1310892	Aldeia Indígena Pardo

Apêndice 2
Localidades indígenas, segundo as Terras Indígenas - Brasil - 2022

(continuação)

Unidade da Federação		Terra Indígena			Localidade Indígena		
Cód-igo	Nome	Cód-igo	Código FUNAI	Nome	ID	Código	Nome
13	Amazonas	3182	49501	Waimiri-Atroari	1300983	1311581	Aldeia Indígena Mynawa
13	Amazonas	3182	49501	Waimiri-Atroari	1301002	1311863	Aldeia Indígena Makara
13	Amazonas	3182	49501	Waimiri-Atroari	1301008	1311947	Aldeia Indígena Mehri
13	Amazonas	3182	49501	Waimiri-Atroari	1301039	1311911	Aldeia Indígena Bana
13	Amazonas	3182	49501	Waimiri-Atroari	1301051	1310428	Aldeia Indígena Waba
13	Amazonas	3182	49501	Waimiri-Atroari	1301054	1310624	Aldeia Indígena Tapypyna
13	Amazonas	3182	49501	Waimiri-Atroari	1301091	1311032	Aldeia Indígena Mapyrysyna
13	Amazonas	3182	49501	Waimiri-Atroari	1301101	1311992	Aldeia Indígena Iatxana
13	Amazonas	3182	49501	Waimiri-Atroari	1301301	1312334	Aldeia Indígena Sarywa
13	Amazonas	3182	49501	Waimiri-Atroari	1301319	1310589	Aldeia Indígena Makydy Syna
13	Amazonas	3182	49501	Waimiri-Atroari	1301354	1310531	Aldeia Indígena Karatyna
13	Amazonas	3182	49501	Waimiri-Atroari	1301386	1310727	Aldeia Indígena Kamy
13	Amazonas	3182	49501	Waimiri-Atroari	1301388	1310898	Aldeia Indígena Iamyda Syna
13	Amazonas	3182	49501	Waimiri-Atroari	1301391	1310168	Aldeia Indígena Tarahna
13	Amazonas	3182	49501	Waimiri-Atroari	1301405	1311348	Aldeia Indígena Kareb Syna
13	Amazonas	3182	49501	Waimiri-Atroari	1301432	1312184	Aldeia Indígena Iaina
13	Amazonas	3182	49501	Waimiri-Atroari	1301445	1310872	Aldeia Indígena Mamany
13	Amazonas	3182	49501	Waimiri-Atroari	1301481	1311737	Aldeia Indígena Tapiriri Syna
13	Amazonas	3182	49501	Waimiri-Atroari	1301560	1310250	Aldeia Indígena Myrekyda
13	Amazonas	3182	49501	Waimiri-Atroari	1301658	1310324	Aldeia Indígena Syda Syna
13	Amazonas	3182	49501	Waimiri-Atroari	1301661	1312275	Aldeia Indígena Waida
13	Amazonas	3182	49501	Waimiri-Atroari	1301670	1310832	Aldeia Indígena Wakyna
13	Amazonas	3182	49501	Waimiri-Atroari	1301674	1310267	Aldeia Indígena Makahpy
13	Amazonas	3182	49501	Waimiri-Atroari	1301716	1312137	Aldeia Indígena Cacau
13	Amazonas	3182	49501	Waimiri-Atroari	1301735	1311128	Aldeia Indígena Kwiriba
13	Amazonas	3182	49501	Waimiri-Atroari	1301777	1310080	Aldeia Indígena Asywa
13	Amazonas	3182	49501	Waimiri-Atroari	1301804	1310942	Aldeia Indígena Pakarywe
13	Amazonas	3182	49501	Waimiri-Atroari	1301863	1311094	Aldeia Indígena Arexa
13	Amazonas	3182	49501	Waimiri-Atroari	1301904	1311100	Aldeia Indígena Ase Mare
13	Amazonas	3182	49501	Waimiri-Atroari	1301999	1310346	Aldeia Indígena Yariwa Syna
13	Amazonas	3182	49501	Waimiri-Atroari	1302024	1311738	Aldeia Indígena Marykee
13	Amazonas	3182	49501	Waimiri-Atroari	1302093	1311779	Aldeia Indígena Merepy Syna
13	Amazonas	3182	49501	Waimiri-Atroari	1302117	1310288	Aldeia Indígena Kamaa
13	Amazonas	3182	49501	Waimiri-Atroari	1302292	1311279	Aldeia Indígena Iarywa
13	Amazonas	3182	49501	Waimiri-Atroari	1302446	1310334	Isolados da Cabeceira do Rio Camanaú
13	Amazonas	3182	49501	Waimiri-Atroari	1302501	1311029	Aldeia Indígena Pakarywe
13	Amazonas	3182	49501	Waimiri-Atroari	1302523	1311114	Aldeia Indígena Waryda
13	Amazonas	3182	49501	Waimiri-Atroari	1302539	1310720	Aldeia Indígena Maryda
13	Amazonas	3182	49501	Waimiri-Atroari	1302586	1310157	Aldeia Indígena Ba
13	Amazonas	3182	49501	Waimiri-Atroari	1302668	1310132	Aldeia Indígena Maske'e

Apêndice 2
Localidades indígenas, segundo as Terras Indígenas - Brasil - 2022

(continuação)

Unidade da Federação		Terra Indígena			Localidade Indígena		
Cód-igo	Nome	Cód-igo	Código FUNAI	Nome	ID	Código	Nome
13	Amazonas	3182	49501	Waimiri-Atroari	1302756	1311809	Aldeia Indígena Vicinal 1
13	Amazonas	3182	49501	Waimiri-Atroari	1302767	1312105	Aldeia Indígena Yrymy 2
13	Amazonas	3182	49501	Waimiri-Atroari	1302807	1311672	Aldeia Indígena Tarawu
13	Amazonas	6572	48701	Vale do Javari	1300013	1311621	Aldeia Indígena Lobo
13	Amazonas	6572	48701	Vale do Javari	1300050	1311093	Aldeia Indígena 31 Jaquirana
13	Amazonas	6572	48701	Vale do Javari	1300114	1311935	Aldeia Indígena Massapê
13	Amazonas	6572	48701	Vale do Javari	1300115	1310199	Aldeia Indígena Paraíso
13	Amazonas	6572	48701	Vale do Javari	1300121	1311395	Aldeia Indígena São Luiz
13	Amazonas	6572	48701	Vale do Javari	1300138	1311118	Aldeia Indígena Nova Esperança
13	Amazonas	6572	48701	Vale do Javari	1300165	1310854	Aldeia Indígena Bananeira
13	Amazonas	6572	48701	Vale do Javari	1300198	1311907	Aldeia Indígena Flores
13	Amazonas	6572	48701	Vale do Javari	1300268	1312526	Aldeia Indígena Soles
13	Amazonas	6572	48701	Vale do Javari	1300276	1312531	Aldeia Indígena Tawaya
13	Amazonas	6572	48701	Vale do Javari	1300281	1312457	Aldeia Indígena Vida Nova
13	Amazonas	6572	48701	Vale do Javari	1300300	1310887	Aldeia Indígena Lago Grande
13	Amazonas	6572	48701	Vale do Javari	1300325	1312040	Aldeia Indígena São Meireles
13	Amazonas	6572	48701	Vale do Javari	1300331	1311633	Aldeia Indígena Remancinho
13	Amazonas	6572	48701	Vale do Javari	1300364	1311183	Aldeia Indígena Santa Luzia
13	Amazonas	6572	48701	Vale do Javari	1300402	1311301	Aldeia Indígena Rio Novo
13	Amazonas	6572	48701	Vale do Javari	1300410	1311814	Aldeia Indígena Fruta Pão
13	Amazonas	6572	48701	Vale do Javari	1300446	1310093	Aldeia Indígena Tracoa
13	Amazonas	6572	48701	Vale do Javari	1300475	1312390	Aldeia Indígena Kawia
13	Amazonas	6572	48701	Vale do Javari	1300480	1311310	Aldeia Indígena Talaoka
13	Amazonas	6572	48701	Vale do Javari	1300487	1310289	Aldeia Indígena Tankalamë
13	Amazonas	6572	48701	Vale do Javari	1300488	1311488	Aldeia Indígena Vuku Maë / Tankalame / Tarao-aca / Maë Xeni / Açacar / Korubo Coari
13	Amazonas	6572	48701	Vale do Javari	1300515	1310619	Aldeia Indígena Estirão do Cumaru
13	Amazonas	6572	48701	Vale do Javari	1300517	1311314	Aldeia Indígena Maronal
13	Amazonas	6572	48701	Vale do Javari	1300519	1312404	Aldeia Indígena Hobana
13	Amazonas	6572	48701	Vale do Javari	1300578	1312466	Aldeia Indígena Liberdade
13	Amazonas	6572	48701	Vale do Javari	1300684	1312372	Aldeia Indígena Kudaya
13	Amazonas	6572	48701	Vale do Javari	1300695	1311368	Aldeia Morada Nova
13	Amazonas	6572	48701	Vale do Javari	1300708	1311419	Aldeia Indígena Txexe Wassa
13	Amazonas	6572	48701	Vale do Javari	1300813	1311796	Aldeia Indígena Volta Grande
13	Amazonas	6572	48701	Vale do Javari	1300842	1312053	Aldeia Indígena Lago Tambaqui
13	Amazonas	6572	48701	Vale do Javari	1300883	1311697	Aldeia Indígena Jaburu
13	Amazonas	6572	48701	Vale do Javari	1301015	1311550	Aldeia Indígena Maë Xëni
13	Amazonas	6572	48701	Vale do Javari	1301020	1311695	Aldeia Indígena Bucuac
13	Amazonas	6572	48701	Vale do Javari	1301030	1311064	Aldeia Indígena Nutewa
13	Amazonas	6572	48701	Vale do Javari	1301038	1312445	Aldeia Indígena Pakavanaway
13	Amazonas	6572	48701	Vale do Javari	1301065	1310804	Aldeia Indígena Terrinha Mamëdi

Apêndice 2
Localidades indígenas, segundo as Terras Indígenas - Brasil - 2022

(continuação)

Unidade da Federação		Terra Indígena			Localidade Indígena		
Cód-igo	Nome	Cód-igo	Código FUNAI	Nome	ID	Código	Nome
13	Amazonas	6572	48701	Vale do Javari	1301081	1311467	Aldeia Indígena Pintiaquinho
13	Amazonas	6572	48701	Vale do Javari	1301083	1311515	Aldeia Indígena Nova Geração
13	Amazonas	6572	48701	Vale do Javari	1301085	1310156	Aldeia Indígena Cumaru Novo
13	Amazonas	6572	48701	Vale do Javari	1301137	1311501	Aldeia Indígena São Sebastião
13	Amazonas	6572	48701	Vale do Javari	1301151	1310236	Aldeia Indígena Alegria
13	Amazonas	6572	48701	Vale do Javari	1301181	1311879	Aldeia Indígena Carneiro
13	Amazonas	6572	48701	Vale do Javari	1301183	1310006	Aldeia Indígena São Salvador
13	Amazonas	6572	48701	Vale do Javari	1301211	1310659	Aldeia Indígena Komaya
13	Amazonas	6572	48701	Vale do Javari	1301317	1312254	Aldeia Indígena Txonawya
13	Amazonas	6572	48701	Vale do Javari	1301392	1310510	Aldeia Indígena Manancial
13	Amazonas	6572	48701	Vale do Javari	1301442	1312401	Aldeia Indígena Bela Vista
13	Amazonas	6572	48701	Vale do Javari	1301452	1312121	Aldeia Indígena Irari 2
13	Amazonas	6572	48701	Vale do Javari	1301503	1310573	Aldeia Indígena Kapiwanawey
13	Amazonas	6572	48701	Vale do Javari	1301701	1311356	Aldeia Indígena Mati Keya Wai
13	Amazonas	6572	48701	Vale do Javari	1301754	1311626	Aldeia Indígena Santo Euzébio
13	Amazonas	6572	48701	Vale do Javari	1301759	1310671	Aldeia Indígena Nazaré
13	Amazonas	6572	48701	Vale do Javari	1301769	1311140	Aldeia Indígena Tchowa
13	Amazonas	6572	48701	Vale do Javari	1301908	1310704	Aldeia Indígena Lago do Caxias
13	Amazonas	6572	48701	Vale do Javari	1301961	1312491	Aldeia Indígena Paulinho
13	Amazonas	6572	48701	Vale do Javari	1301967	1312346	Aldeia Indígena Fazenda
13	Amazonas	6572	48701	Vale do Javari	1302317	1311366	Aldeia Indígena Lar Feliz
13	Amazonas	6572	48701	Vale do Javari	1302405	1310956	Isolados do Igarapé Flecheira
13	Amazonas	6572	48701	Vale do Javari	1302413	1311563	Aldeia Indígena Pedro Lopes
13	Amazonas	6572	48701	Vale do Javari	1302417	1311782	Aldeia Indígena Boa Vista
13	Amazonas	6572	48701	Vale do Javari	1302443	1310830	Aldeia Indígena Jarinal
13	Amazonas	6572	48701	Vale do Javari	1302450	1310503	Isolados do Igarapé Nauá
13	Amazonas	6572	48701	Vale do Javari	1302454	1311890	Isolados do Rio Itaquaí
13	Amazonas	6572	48701	Vale do Javari	1302458	1310338	Isolados do Igarapé Cravo
13	Amazonas	6572	48701	Vale do Javari	1302480	1311588	Aldeia Indígena Praia
13	Amazonas	6572	48701	Vale do Javari	1302483	1311322	Aldeia Indígena Terra Nova Rio das Pedras
13	Amazonas	6572	48701	Vale do Javari	1302530	1310072	Aldeia Indígena Açacar
13	Amazonas	6572	48701	Vale do Javari	1302579	1312310	Aldeia Indígena Mate Kenewai
13	Amazonas	6572	48701	Vale do Javari	1302593	1311000	Aldeia Indígena Mancio Lima
13	Amazonas	6572	48701	Vale do Javari	1302594	1312263	Isolados do Rio Coari
13	Amazonas	6572	48701	Vale do Javari	1302610	1311266	Isolados do Igarapé São José
13	Amazonas	6572	48701	Vale do Javari	1302623	1311555	Isolados do Igarapé Inferno
13	Amazonas	6572	48701	Vale do Javari	1302640	1311370	Isolados do Igarapé Esquerdo
13	Amazonas	6572	48701	Vale do Javari	1302648	1312190	Isolados do Rio Quixito
13	Amazonas	6572	48701	Vale do Javari	1302674	1310731	Isolados do Igarapé Lambança
13	Amazonas	6572	48701	Vale do Javari	1302686	1310845	Aldeia Indígena São Joaquim

Apêndice 2
Localidades indígenas, segundo as Terras Indígenas - Brasil - 2022

(continuação)

Unidade da Federação		Terra Indígena			Localidade Indígena		
Cód-igo	Nome	Cód-igo	Código FUNAI	Nome	ID	Código	Nome
13	Amazonas	6572	48701	Vale do Javari	1302707	1311487	Isolados do Igarapé Amburus
13	Amazonas	6572	48701	Vale do Javari	1302754	1310598	Aldeia Indígena Paraná
13	Amazonas	6572	48701	Vale do Javari	1302801	1312391	Isolados do Igarapé Alerta
13	Amazonas	7811	12101	Évare I	1300001	1310370	Aldeia Indígena Tikuna Campo Alegre
13	Amazonas	7811	12101	Évare I	1300008	1310736	Aldeia Indígena Tikuna Maguta Santa Inês
13	Amazonas	7811	12101	Évare I	1300027	1310463	Aldeia Indígena Nova Esperança
13	Amazonas	7811	12101	Évare I	1300039	1310185	Aldeia Indígena Torre da Missão
13	Amazonas	7811	12101	Évare I	1300062	1311446	Aldeia Indígena Cajari 1
13	Amazonas	7811	12101	Évare I	1300078	1312482	Aldeia Indígena Nova Extrema
13	Amazonas	7811	12101	Évare I	1300087	1312189	Aldeia Indígena Tikuna Santa Terezinha
13	Amazonas	7811	12101	Évare I	1300109	1312179	Aldeia Indígena Palmares
13	Amazonas	7811	12101	Évare I	1300156	1311599	Comunidade Indígena Piranha
13	Amazonas	7811	12101	Évare I	1300158	1310606	Aldeia Indígena Nova Galiléia do Chupão
13	Amazonas	7811	12101	Évare I	1300168	1312230	Aldeia Indígena Barro Vermelho
13	Amazonas	7811	12101	Évare I	1300174	1311069	Aldeia Indígena Novo Niníve
13	Amazonas	7811	12101	Évare I	1300186	1310040	Aldeia Indígena Tikuna São Domingos 1
13	Amazonas	7811	12101	Évare I	1300187	1311210	Aldeia Indígena Boa Vista
13	Amazonas	7811	12101	Évare I	1300190	1311050	Aldeia Indígena Vila Boa Nova Ourique
13	Amazonas	7811	12101	Évare I	1300195	1311892	Aldeia Indígena Nova Jerusalém
13	Amazonas	7811	12101	Évare I	1300199	1310848	Aldeia Indígena Santa Clara
13	Amazonas	7811	12101	Évare I	1300218	1311327	Aldeia Indígena Estrela da Paz
13	Amazonas	7811	12101	Évare I	1300219	1310164	Aldeia Indígena Novo São João
13	Amazonas	7811	12101	Évare I	1300227	1312562	Aldeia Indígena Vista Alegre
13	Amazonas	7811	12101	Évare I	1300233	1310277	Aldeia Indígena Marco da Redenção
13	Amazonas	7811	12101	Évare I	1300244	1311297	Aldeia Indígena Barreirinha
13	Amazonas	7811	12101	Évare I	1300256	1311187	Aldeia Indígena Cajari 2
13	Amazonas	7811	12101	Évare I	1300266	1312331	Comunidade Indígena Floresta Amazônica
13	Amazonas	7811	12101	Évare I	1300284	1312496	Comunidade Indígena Ticuna Porto Velho
13	Amazonas	7811	12101	Évare I	1300340	1310565	Aldeia Indígena Novo Cruzador
13	Amazonas	7811	12101	Évare I	1300362	1312338	Aldeia Indígena Nova Jordânia
13	Amazonas	7811	12101	Évare I	1300365	1311231	Aldeia Indígena Santa Rosa
13	Amazonas	7811	12101	Évare I	1300378	1311079	Aldeia Indígena Nova Ressurreição
13	Amazonas	7811	12101	Évare I	1300405	1310533	Comunidade Indígena Novo Jutaí
13	Amazonas	7811	12101	Évare I	1300434	1311696	Aldeia Indígena Nossa Senhora Aparecida
13	Amazonas	7811	12101	Évare I	1300460	1311556	Aldeia Indígena Cigana Branca
13	Amazonas	7811	12101	Évare I	1300461	1310399	Aldeia Indígena Terra da Paz
13	Amazonas	7811	12101	Évare I	1300537	1312017	Aldeia Indígena Água Limpa
13	Amazonas	7811	12101	Évare I	1300661	1311132	Aldeia Indígena Rio Solimões
13	Amazonas	7811	12101	Évare I	1300662	1311574	Aldeia Indígena Deregunê
13	Amazonas	7811	12101	Évare I	1300666	1311481	Aldeia Indígena Porto Bom Socorro

Apêndice 2
Localidades indígenas, segundo as Terras Indígenas - Brasil - 2022

(continuação)

Unidade da Federação		Terra Indígena			Localidade Indígena		
Código	Nome	Código	Código FUNAI	Nome	ID	Código	Nome
13	Amazonas	7811	12101	Évare I	1300675	1312047	Aldeia Indígena Novo Ewaré
13	Amazonas	7811	12101	Évare I	1300746	1311984	Aldeia Indígena Pena Preta
13	Amazonas	7811	12101	Évare I	1300828	1311862	Aldeia Indígena Nova Esperança (Igarapé São Jerônimo)
13	Amazonas	7811	12101	Évare I	1300884	1310128	Aldeia Indígena Novo Paraíso
13	Amazonas	7811	12101	Évare I	1300987	1310186	Comunidade Indígena Laguinho
13	Amazonas	7811	12101	Évare I	1301136	1311712	Aldeia Indígena Tikuna São Domingos 2
13	Amazonas	7811	12101	Évare I	1301200	1311699	Aldeia Indígena Sacambú 2
13	Amazonas	7811	12101	Évare I	1301203	1310226	Aldeia Indígena São Domingos
13	Amazonas	7811	12101	Évare I	1301237	1312342	Aldeia Indígena Nova Ressureição
13	Amazonas	7811	12101	Évare I	1301334	1310738	Aldeia Indígena Monte Sinai
13	Amazonas	7811	12101	Évare I	1301437	1310343	Aldeia Indígena Nova Curanã
13	Amazonas	7811	12101	Évare I	1301599	1310180	Aldeia Indígena Colônia de Pescadores Tabatinga 2
13	Amazonas	7811	12101	Évare I	1301656	1311958	Aldeia Indígena Novo Maranhão
13	Amazonas	7811	12101	Évare I	1301681	1311803	Aldeia Indígena Nova Jordânia
13	Amazonas	7811	12101	Évare I	1301787	1310052	Aldeia Indígena Emaú
13	Amazonas	7811	12101	Évare I	1301841	1312272	Aldeia Indígena Jutimã
13	Amazonas	7811	12101	Évare I	1301980	1311583	Igarape do Takana
13	Amazonas	7811	12101	Évare I	1302168	1310647	Aldeia Indígena Crajari Dois
13	Amazonas	7811	12101	Évare I	1302285	1311377	Comunidade Indígena Utchapu
13	Amazonas	7811	12101	Évare I	1302432	1311946	Aldeia Indígena Santa Terezinha
13	Amazonas	7811	12101	Évare I	1302580	1311791	Aldeia Indígena Novo Progresso
13	Amazonas	7811	12101	Évare I	1302643	1310253	Aldeia Indígena Tikuna Nupune / Vendaval
13	Amazonas	7811	12101	Évare I	1302749	1310515	Aldeia Indígena Marco da Redenção
13	Amazonas	7811	12101	Évare I	1302820	1312546	Aldeia Indígena Belém do Solimões
13	Amazonas	7811	12101	Évare I	1303061	1310353	Aldeia Indígena Vila Independente
13	Amazonas	7811	12101	Évare I	1303671	1310232	Aldeia Indígena Potchumare
13	Amazonas	7811	12101	Évare I	1305276	1312554	Aldeia Indígena Vendaval
13	Amazonas	7820	12201	Évare II	1300038	1311338	Aldeia Indígena Vera Cruz
13	Amazonas	7820	12201	Évare II	1300043	1311605	Aldeia Indígena Novo Paranapara
13	Amazonas	7820	12201	Évare II	1300054	1312181	Aldeia Indígena Decuãpü
13	Amazonas	7820	12201	Évare II	1300093	1310214	Comunidade Indígena Nova Reforma do Uruá
13	Amazonas	7820	12201	Évare II	1300139	1310950	Aldeia Indígena Utapú
13	Amazonas	7820	12201	Évare II	1300159	1310766	Aldeia Indígena Otawari
13	Amazonas	7820	12201	Évare II	1300298	1311141	Aldeia Indígena Novo São José
13	Amazonas	7820	12201	Évare II	1300336	1311564	Aldeia Indígena Nossa Senhora de Nazaré
13	Amazonas	7820	12201	Évare II	1300549	1310925	Aldeia Indígena Tchowariapu
13	Amazonas	7820	12201	Évare II	1300566	1310924	Aldeia Indígena Bibiana do Assacaia
13	Amazonas	7820	12201	Évare II	1300721	1310065	Aldeia Indígena Bom Jesus
13	Amazonas	7820	12201	Évare II	1300722	1311382	Aldeia Indígena Vila Bahia
13	Amazonas	7820	12201	Évare II	1300736	1311534	Aldeia Indígena Santa Vitória

Apêndice 2
Localidades indígenas, segundo as Terras Indígenas - Brasil - 2022

(continuação)

Unidade da Federação		Terra Indígena			Localidade Indígena		
Cód-igo	Nome	Cód-igo	Código FUNAI	Nome	ID	Código	Nome
13	Amazonas	7820	12201	Évare II	1300846	1312545	Aldeia Indígena Monte Sinai do Camatiã
13	Amazonas	7820	12201	Évare II	1301310	1310607	Aldeia Indígena Ênepu
13	Amazonas	7820	12201	Évare II	1301477	1310793	Aldeia Indígena Novo Porto Jericó
13	Amazonas	7820	12201	Évare II	1301840	1310868	Aldeia Indígena Paraná do Ribeiro
13	Amazonas	7820	12201	Évare II	1301923	1310145	Comunidade Indígena Vila Ribeiro
13	Amazonas	7820	12201	Évare II	1302008	1310669	Aldeia Indígena Mangueira
13	Amazonas	7820	12201	Évare II	1302035	1310435	Comunidade Indígena São Pedro do Maite
13	Amazonas	7820	12201	Évare II	1302105	1310457	Aldeia Indígena São José
13	Amazonas	7820	12201	Évare II	1302486	1311598	Aldeia Indígena Vila Baia 2
13	Amazonas	7838	6401	Boca do Acre	1301856	1310664	Aldeia Indígena Chaparral Seringal Aripuanã
13	Amazonas	7838	6401	Boca do Acre	1301873	1311650	Aldeia Indígena Novo Aripuanã
13	Amazonas	7838	6401	Boca do Acre	1302206	1312269	Aldeia Indígena Praia Nova
13	Amazonas	7846	46801	Tikuna de Santo Antônio	1302905	1312082	Aldeia Indígena Porto Cordeirinho
13	Amazonas	7846	46801	Tikuna de Santo Antônio	1302953	1312186	Aldeia Indígena Filadélfia
13	Amazonas	7846	46801	Tikuna de Santo Antônio	1303301	1310268	Aldeia Indígena Santo Antônio
13	Amazonas	7862	51201	Zuruahã	1300486	1310691	Aldeia Indígena Suruwaha
13	Amazonas	7870	45301	Tikúna de Feijoal	1300028	1310850	Aldeia Indígena Nova Canaã
13	Amazonas	7870	45301	Tikúna de Feijoal	1300036	1311409	Aldeia Indígena Porto Alegre
13	Amazonas	7870	45301	Tikúna de Feijoal	1300052	1312306	Aldeia Indígena Cidade Nova
13	Amazonas	7870	45301	Tikúna de Feijoal	1302825	1312419	Aldeia Indígena Feijoal
13	Amazonas	7889	46101	Trincheira	1300103	1310311	Comunidade Indígena Trincheira
13	Amazonas	7889	46101	Trincheira	1300656	1311293	Aldeia Indígena Vida Nova
13	Amazonas	7900	31901	Padre	1301885	1310328	Aldeia Indígena Padre
13	Amazonas	7900	31901	Padre	1302346	1312469	Aldeia Indígena Lago do Padre
13	Amazonas	7919	8101	Caititu	1300411	1311074	Aldeia Indígena Boa Vista
13	Amazonas	7919	8101	Caititu	1300533	1310803	Aldeia Indígena Japiim
13	Amazonas	7919	8101	Caititu	1300633	1310884	Aldeia Indígena Novo Paraíso
13	Amazonas	7919	8101	Caititu	1300718	1310438	Aldeia Indígena Capurana
13	Amazonas	7919	8101	Caititu	1300733	1310507	Aldeia Indígena Cujubim
13	Amazonas	7919	8101	Caititu	1300824	1310423	Aldeia Indígena Caititu
13	Amazonas	7919	8101	Caititu	1300844	1311903	Aldeia Indígena Irmã Cleusa
13	Amazonas	7919	8101	Caititu	1300890	1310162	Aldeia Indígena Copaíba
13	Amazonas	7919	8101	Caititu	1300910	1312202	Aldeia Indígena Vila Nova
13	Amazonas	7919	8101	Caititu	1301145	1310034	Aldeia Indígena São Domingos
13	Amazonas	7919	8101	Caititu	1301248	1311353	Aldeia Indígena São José
13	Amazonas	7919	8101	Caititu	1301263	1310563	Aldeia Indígena Idecorá
13	Amazonas	7919	8101	Caititu	1301305	1310819	Aldeia Indígena Tucumã Xukuru
13	Amazonas	7919	8101	Caititu	1301309	1310668	Aldeia Indígena Bela Vista
13	Amazonas	7919	8101	Caititu	1301333	1311869	Aldeia Indígena Terra Prometida
13	Amazonas	7919	8101	Caititu	1301402	1310030	Aldeia Indígena Nova Esperança 2

Apêndice 2
Localidades indígenas, segundo as Terras Indígenas - Brasil - 2022

(continuação)

Unidade da Federação		Terra Indígena			Localidade Indígena		
Cód-igo	Nome	Cód-igo	Código FUNAI	Nome	ID	Código	Nome
13	Amazonas	7919	8101	Caititu	1301619	1312071	Aldeia Indígena Terra Alta
13	Amazonas	7919	8101	Caititu	1301704	1311475	Aldeia Indígena Tombador
13	Amazonas	7919	8101	Caititu	1301849	1310779	Aldeia Indígena Açaizal
13	Amazonas	7919	8101	Caititu	1302083	1310169	Aldeia Indígena Arapacu
13	Amazonas	7919	8101	Caititu	1302459	1310233	Aldeia Indígena Terra Sagrada
13	Amazonas	7919	8101	Caititu	1302685	1310595	Aldeia Indígena Macedinho
13	Amazonas	7927	2801	Apurinã Igarapé Tauamirim	1300521	1310136	Aldeia Indígena São Francisco do Tauámirim
13	Amazonas	7927	2801	Apurinã Igarapé Tauamirim	1300562	1312162	Aldeia Indígena São José
13	Amazonas	7927	2801	Apurinã Igarapé Tauamirim	1301911	1310899	Aldeia Indígena Santo Antônio
13	Amazonas	7935	2901	Apurinã Km 124 BR-317	1301877	1311559	Aldeia Indígena Camapan
13	Amazonas	7935	2901	Apurinã Km 124 BR-317	1302304	1311241	Aldeia Indígena Camapa
13	Amazonas	7935	2901	Apurinã Km 124 BR-317	1302397	1311334	Aldeia Indígena Manhê
13	Amazonas	7935	2901	Apurinã Km 124 BR-317	1302616	1311260	Aldeia Indígena Manhê
13	Amazonas	7943	7401	Cacau do Tarauaca	1300176	1311274	Aldeia Indígena Aruianã
13	Amazonas	7943	7401	Cacau do Tarauaca	1300535	1310633	Aldeia Indígena Três Bocas / Triunfo
13	Amazonas	7943	7401	Cacau do Tarauaca	1301689	1311235	Aldeia Indígena Terra da Lontra
13	Amazonas	7943	7401	Cacau do Tarauaca	1302559	1311670	Aldeia Indígena Cacau
13	Amazonas	7951	201	Acimã	1300431	1311558	Aldeia Indígena Morada Nova
13	Amazonas	7960	401	Água Preta/Inari	1301697	1310304	Aldeia Indígena Kassirik
13	Amazonas	7960	401	Água Preta/Inari	1301801	1312373	Aldeia Indígena São Francisco
13	Amazonas	7960	401	Água Preta/Inari	1301883	1310833	Aldeia Indígena Milpyan
13	Amazonas	7960	401	Água Preta/Inari	1302122	1311554	Aldeia Indígena Nova Esperança
13	Amazonas	7960	401	Água Preta/Inari	1302614	1311275	Aldeia Indígena Atucaty
13	Amazonas	7960	401	Água Preta/Inari	1302788	1310840	Aldeia Indígena Mipiri
13	Amazonas	7978	15601	Igarapé Capana	1301087	1311784	Aldeia Indígena Capanã
13	Amazonas	7994	9801	Catipari/Mamoria	1300719	1311824	Aldeia Indígena São Jerônimo
13	Amazonas	7994	9801	Catipari/Mamoria	1300968	1310732	Aldeia Indígena Kakuri
13	Amazonas	7994	9801	Catipari/Mamoria	1301299	1310509	Aldeia Indígena Kayryko
13	Amazonas	7994	9801	Catipari/Mamoria	1301839	1310800	Aldeia Indígena Caruá
13	Amazonas	7994	9801	Catipari/Mamoria	1301895	1310730	Aldeia Indígena Camarapu / Aldeia Indígena Ka-marapu
13	Amazonas	7994	9801	Catipari/Mamoria	1302181	1312532	Aldeia Indígena Vila Maki
13	Amazonas	7994	9801	Catipari/Mamoria	1302281	1311486	Aldeia Indígena Cacuri
13	Amazonas	8001	10101	Coata-Laranjal	1300045	1312183	Aldeia Indígena Mucajá
13	Amazonas	8001	10101	Coata-Laranjal	1300069	1311347	Aldeia Indígena Kwatá
13	Amazonas	8001	10101	Coata-Laranjal	1300075	1312164	Aldeia Indígena Vila Batista
13	Amazonas	8001	10101	Coata-Laranjal	1300113	1310966	Aldeia Indígena Fronteiras
13	Amazonas	8001	10101	Coata-Laranjal	1300150	1311063	Aldeia Indígena Arú
13	Amazonas	8001	10101	Coata-Laranjal	1300237	1310794	Aldeia Indígena Vila Nova do Rio Marinari
13	Amazonas	8001	10101	Coata-Laranjal	1300277	1311156	Aldeia Indígena Laranjal
13	Amazonas	8001	10101	Coata-Laranjal	1300330	1311218	Aldeia Indígena Sauru

Apêndice 2
Localidades indígenas, segundo as Terras Indígenas - Brasil - 2022

(continuação)

Unidade da Federação		Terra Indígena			Localidade Indígena		
Cód-igo	Nome	Cód-igo	Código FUNAI	Nome	ID	Código	Nome
13	Amazonas	8001	10101	Coata-Laranjal	1300412	1312089	Aldeia Indígena Varre Vento
13	Amazonas	8001	10101	Coata-Laranjal	1300426	1312011	Aldeia Indígena Juvenal
13	Amazonas	8001	10101	Coata-Laranjal	1300470	1311072	Aldeia Indígena Cobras
13	Amazonas	8001	10101	Coata-Laranjal	1300527	1310932	Aldeia Indígena Pajurá
13	Amazonas	8001	10101	Coata-Laranjal	1300569	1311343	Aldeia Indígena Niterói
13	Amazonas	8001	10101	Coata-Laranjal	1300618	1310492	Aldeia Indígena Santo Antônio
13	Amazonas	8001	10101	Coata-Laranjal	1300654	1311222	Aldeia Indígena Terra Vermelha
13	Amazonas	8001	10101	Coata-Laranjal	1300671	1310651	Aldeia Indígena Sorval
13	Amazonas	8001	10101	Coata-Laranjal	1300672	1311713	Aldeia Indígena Mamiá
13	Amazonas	8001	10101	Coata-Laranjal	1300760	1312542	Vila Cacoal 2
13	Amazonas	8001	10101	Coata-Laranjal	1300797	1311541	Aldeia Indígena Parawa
13	Amazonas	8001	10101	Coata-Laranjal	1300860	1310940	Aldeia Indígena Terra Preta
13	Amazonas	8001	10101	Coata-Laranjal	1300920	1312187	Aldeia Indígena Sítio São Francisco Xavier
13	Amazonas	8001	10101	Coata-Laranjal	1300993	1310375	Aldeia Indígena Jandaira
13	Amazonas	8001	10101	Coata-Laranjal	1301150	1312371	Aldeia Indígena Jacaré
13	Amazonas	8001	10101	Coata-Laranjal	1301241	1312296	Aldeia Indígena Sítio Novo
13	Amazonas	8001	10101	Coata-Laranjal	1301246	1311357	Aldeia Indígena Laguinho
13	Amazonas	8001	10101	Coata-Laranjal	1301291	1310307	Aldeia Indígena Jacundá
13	Amazonas	8001	10101	Coata-Laranjal	1301350	1311584	Aldeia Indígena São Domingos
13	Amazonas	8001	10101	Coata-Laranjal	1301448	1310649	Aldeia Indígena Mamoal
13	Amazonas	8001	10101	Coata-Laranjal	1301466	1310783	Aldeia Indígena Malocão
13	Amazonas	8001	10101	Coata-Laranjal	1301504	1310007	Aldeia Indígena Macambira
13	Amazonas	8001	10101	Coata-Laranjal	1301518	1311399	Aldeia Indígena Sítio da Silva Matos
13	Amazonas	8001	10101	Coata-Laranjal	1301530	1310008	Aldeia Indígena Nova Esperança
13	Amazonas	8001	10101	Coata-Laranjal	1301577	1311285	Aldeia Indígena Empresinha
13	Amazonas	8001	10101	Coata-Laranjal	1301598	1310366	Aldeia Indígena Fazenda Seis Irmãos
13	Amazonas	8001	10101	Coata-Laranjal	1301607	1311189	Aldeia Indígena Parmario
13	Amazonas	8001	10101	Coata-Laranjal	1301813	1311116	Aldeia Indígena Terra Nova
13	Amazonas	8001	10101	Coata-Laranjal	1301821	1310144	Aldeia Indígena Apuí
13	Amazonas	8001	10101	Coata-Laranjal	1302025	1312408	Aldeia Indígena Kwata / Aldeia Indígena Tarta-ruguinha
13	Amazonas	8001	10101	Coata-Laranjal	1302026	1311821	Aldeia Indígena Micaela
13	Amazonas	8001	10101	Coata-Laranjal	1302047	1312500	Comunidade Indígena Niterói
13	Amazonas	8001	10101	Coata-Laranjal	1302128	1311847	Sítio Cipó
13	Amazonas	8001	10101	Coata-Laranjal	1302239	1310988	Boa Hora
13	Amazonas	8001	10101	Coata-Laranjal	1302367	1310237	Aldeia Indígena Tartaruguinha
13	Amazonas	8001	10101	Coata-Laranjal	1302408	1311751	Aldeia Indígena Kwata do Rio Canumã
13	Amazonas	8001	10101	Coata-Laranjal	1302510	1312494	Aldeia Indígena Cajoal
13	Amazonas	8001	10101	Coata-Laranjal	1302769	1311770	Aldeia Indígena Cafezal
13	Amazonas	8028	10601	Cuia	1300081	1312048	Aldeia Indígena do Cuia
13	Amazonas	8036	10801	Cunhã-Sapucaia	1300224	1312483	Aldeia Indígena Piranha

Apêndice 2
Localidades indígenas, segundo as Terras Indígenas - Brasil - 2022

(continuação)

Unidade da Federação		Terra Indígena			Localidade Indígena		
Cód-igo	Nome	Cód-igo	Código FUNAI	Nome	ID	Código	Nome
13	Amazonas	8036	10801	Cunhã-Sapucaia	1300421	1310432	Aldeia Indígena Sapucaia
13	Amazonas	8036	10801	Cunhã-Sapucaia	1300465	1310632	Aldeia Indígena Jutaí
13	Amazonas	8036	10801	Cunhã-Sapucaia	1300560	1311036	Aldeia Indígena São Pedro
13	Amazonas	8036	10801	Cunhã-Sapucaia	1300637	1310354	Aldeia Indígena Forno
13	Amazonas	8036	10801	Cunhã-Sapucaia	1300768	1310504	Aldeia Indígena Meu Sonho
13	Amazonas	8036	10801	Cunhã-Sapucaia	1300943	1310049	Aldeia Indígena Fé em Deus
13	Amazonas	8036	10801	Cunhã-Sapucaia	1301064	1312474	Aldeia Indígena Tapagem
13	Amazonas	8036	10801	Cunhã-Sapucaia	1301217	1311639	Aldeia Indígena Paranaquara
13	Amazonas	8036	10801	Cunhã-Sapucaia	1301245	1311191	Aldeia Indígena do Cunha
13	Amazonas	8036	10801	Cunhã-Sapucaia	1301288	1310474	Aldeia Indígena Vila Nova do Igapó Açu
13	Amazonas	8036	10801	Cunhã-Sapucaia	1301682	1311557	Aldeia Indígena Amargosa
13	Amazonas	8036	10801	Cunhã-Sapucaia	1301741	1312120	Aldeia Indígena Sapucainha
13	Amazonas	8036	10801	Cunhã-Sapucaia	1301936	1312100	Aldeia Indígena Igarapé Grande
13	Amazonas	8036	10801	Cunhã-Sapucaia	1301988	1311526	Aldeia Indígena do Escondido
13	Amazonas	8036	10801	Cunhã-Sapucaia	1302092	1311115	Aldeia Indígena Jutaí
13	Amazonas	8036	10801	Cunhã-Sapucaia	1302219	1311369	Comunidade Indígena Correia
13	Amazonas	8036	10801	Cunhã-Sapucaia	1302287	1310325	Aldeia Indígena Deus é Pai
13	Amazonas	8036	10801	Cunhã-Sapucaia	1302326	1311649	Comunidade Indígena Rio Igapó Açu
13	Amazonas	8036	10801	Cunhã-Sapucaia	1302339	1311312	Boa Sorte
13	Amazonas	8036	10801	Cunhã-Sapucaia	1302345	1312365	Aldeia Indígena Igapó Açu
13	Amazonas	8036	10801	Cunhã-Sapucaia	1302353	1311764	Aldeia Indígena São Francisco
13	Amazonas	8044	10901	Deni	1300042	1310698	Aldeia Indígena Morada Nova
13	Amazonas	8044	10901	Deni	1300051	1312443	Aldeia Indígena Boiador
13	Amazonas	8044	10901	Deni	1300092	1312203	Aldeia Indígena Itaúba
13	Amazonas	8044	10901	Deni	1300183	1310029	Aldeia Indígena Delícia
13	Amazonas	8044	10901	Deni	1300188	1312019	Aldeia Indígena Flexal
13	Amazonas	8044	10901	Deni	1300235	1310576	Aldeia Indígena Marrecão
13	Amazonas	8044	10901	Deni	1300262	1310425	Aldeia Indígena Cidadezinha
13	Amazonas	8044	10901	Deni	1300294	1311723	Aldeia Indígena Santa Luzia
13	Amazonas	8044	10901	Deni	1300310	1312278	Aldeia Indígena Nova Morada Patauá
13	Amazonas	8044	10901	Deni	1300357	1312062	Aldeia Indígena Terra Nova
13	Amazonas	8044	10901	Deni	1300366	1312035	Aldeia Indígena Viagem
13	Amazonas	8044	10901	Deni	1300466	1312066	Aldeia Indígena Terra Preta
13	Amazonas	8044	10901	Deni	1300629	1310729	Aldeia Indígena Volta Grande
13	Amazonas	8044	10901	Deni	1302557	1312514	Aldeia Indígena Patuá
13	Amazonas	8052	12001	Estrela da Paz	1300012	1311245	Aldeia Indígena Bugaio
13	Amazonas	8052	12001	Estrela da Paz	1300084	1310247	Aldeia Indígena Boa Vista
13	Amazonas	8052	12001	Estrela da Paz	1300524	1311427	Aldeia Indígena Cajual
13	Amazonas	8052	12001	Estrela da Paz	1300607	1312163	Aldeia Indígena Inglaterra
13	Amazonas	8052	12001	Estrela da Paz	1301312	1311587	Comunidade Indígena São Raimundo do Curu-pira

Apêndice 2
Localidades indígenas, segundo as Terras Indígenas - Brasil - 2022

(continuação)

Unidade da Federação		Terra Indígena			Localidade Indígena		
Cód-igo	Nome	Cód-igo	Código FUNAI	Nome	ID	Código	Nome
13	Amazonas	8052	12001	Estrela da Paz	1302280	1312223	Aldeia Indígena Nova Esperança
13	Amazonas	8079	13401	Gavião	1301458	1310791	Aldeia Indígena Mura Gavião
13	Amazonas	8087	13801	Guajahã	1302106	1311180	Aldeia Indígena Guajaha / Aldeia Indígena Gua-jahã
13	Amazonas	8125	16601	Ilha do Camaleão	1300305	1311516	Aldeia Indígena Eware
13	Amazonas	8125	16601	Ilha do Camaleão	1301408	1311662	Aldeia Indígena Bela Vista
13	Amazonas	8125	16601	Ilha do Camaleão	1301737	1310935	Aldeia Indígena São José
13	Amazonas	8133	17501	Itaitinga	1302660	1311477	Terra Indígena Itaitinga
13	Amazonas	8141	18701	Jaquiri	1300571	1312435	Aldeia Indígena Jaqueri
13	Amazonas	8150	19201	Jatuarana	1302428	1312386	Aldeia Indígena Jatuarana
13	Amazonas	8168	19001	Jarawara/Jamamadi/Kanamati	1300809	1310627	Aldeia Indígena Casa Nova
13	Amazonas	8168	19001	Jarawara/Jamamadi/Kanamati	1300819	1310994	Aldeia Indígena Saubinha
13	Amazonas	8168	19001	Jarawara/Jamamadi/Kanamati	1300839	1310697	Aldeia Indígena Vitória
13	Amazonas	8168	19001	Jarawara/Jamamadi/Kanamati	1300851	1310050	Aldeia Indígena São Francisco
13	Amazonas	8168	19001	Jarawara/Jamamadi/Kanamati	1301111	1311982	Aldeia Indígena Água Branca
13	Amazonas	8168	19001	Jarawara/Jamamadi/Kanamati	1301455	1310710	Aldeia Indígena Pauzinho
13	Amazonas	8168	19001	Jarawara/Jamamadi/Kanamati	1301555	1312513	Aldeia Indígena Escondido
13	Amazonas	8168	19001	Jarawara/Jamamadi/Kanamati	1302208	1311229	Aldeia Indígena Mabidiri
13	Amazonas	8184	23701	Kulina do Médio Juruá	1300026	1312003	Aldeia Indígena Macapá
13	Amazonas	8184	23701	Kulina do Médio Juruá	1300037	1311569	Aldeia Indígena Jari
13	Amazonas	8184	23701	Kulina do Médio Juruá	1300226	1310718	Aldeia Indígena Penedo
13	Amazonas	8184	23701	Kulina do Médio Juruá	1300280	1310886	Aldeia Indígena Boa Vista
13	Amazonas	8184	23701	Kulina do Médio Juruá	1300288	1312078	Aldeia Indígena Valparaíso
13	Amazonas	8184	23701	Kulina do Médio Juruá	1300416	1311732	Aldeia Indígena Sossego
13	Amazonas	8184	23701	Kulina do Médio Juruá	1300494	1310677	Aldeia Indígena Salina
13	Amazonas	8184	23701	Kulina do Médio Juruá	1300501	1310821	Aldeia Indígena Poeira
13	Amazonas	8184	23701	Kulina do Médio Juruá	1300547	1312009	Aldeia Indígena Alegria
13	Amazonas	8184	23701	Kulina do Médio Juruá	1300584	1311778	Aldeia Indígena Estirão
13	Amazonas	8184	23701	Kulina do Médio Juruá	1300603	1311552	Aldeia Indígena Porto Velho
13	Amazonas	8184	23701	Kulina do Médio Juruá	1300615	1311400	Aldeia Indígena Tiquara
13	Amazonas	8184	23701	Kulina do Médio Juruá	1300690	1310674	Aldeia Indígena Degredo
13	Amazonas	8184	23701	Kulina do Médio Juruá	1300726	1310946	Aldeia Indígena Paraná
13	Amazonas	8184	23701	Kulina do Médio Juruá	1300770	1311408	Aldeia Indígena Boa Vista
13	Amazonas	8184	23701	Kulina do Médio Juruá	1300826	1311152	Aldeia Indígena Foz do Acuraua
13	Amazonas	8184	23701	Kulina do Médio Juruá	1300879	1310882	Aldeia Indígena Baú
13	Amazonas	8184	23701	Kulina do Médio Juruá	1301037	1310243	Aldeia Indígena Extrema
13	Amazonas	8184	23701	Kulina do Médio Juruá	1301146	1310363	Aldeia Indígena Igarapé do Cachorro
13	Amazonas	8184	23701	Kulina do Médio Juruá	1301253	1310916	Aldeia Indígena Torre da Lua
13	Amazonas	8184	23701	Kulina do Médio Juruá	1301276	1312463	Aldeia Indígena Morada Nova
13	Amazonas	8184	23701	Kulina do Médio Juruá	1301281	1310910	Aldeia Indígena Paraná Novo
13	Amazonas	8184	23701	Kulina do Médio Juruá	1301289	1311402	Aldeia Indígena Aprigio

Apêndice 2
Localidades indígenas, segundo as Terras Indígenas - Brasil - 2022

(continuação)

Unidade da Federação		Terra Indígena			Localidade Indígena		
Cód-igo	Nome	Cód-igo	Código FUNAI	Nome	ID	Código	Nome
13	Amazonas	8184	23701	Kulina do Médio Juruá	1301293	1312111	Aldeia Indígena Manduca
13	Amazonas	8184	23701	Kulina do Médio Juruá	1301515	1311259	Aldeia Indígena Kulina do Macapá
13	Amazonas	8184	23701	Kulina do Médio Juruá	1301592	1310648	Aldeia Indígena Boca do Piranha
13	Amazonas	8184	23701	Kulina do Médio Juruá	1301989	1312270	Aldeia Indígena Cedro Acre / Aldeia Indígena Sem Denominação II Igarapé do Baú
13	Amazonas	8184	23701	Kulina do Médio Juruá	1302014	1311604	Aldeia Indígena Quatro Bocas
13	Amazonas	8184	23701	Kulina do Médio Juruá	1302091	1311665	Aldeia Indígena Muguba
13	Amazonas	8184	23701	Kulina do Médio Juruá	1302313	1310037	Aldeia Indígena Penedo Tucandeira
13	Amazonas	8184	23701	Kulina do Médio Juruá	1302603	1312084	Aldeia Indígena Açaí
13	Amazonas	8206	24201	Lago Aiapua	1300439	1310067	Aldeia Indígena Nossa Senhora de Fátima
13	Amazonas	8206	24201	Lago Aiapua	1300866	1312422	Comunidade Nova Jerusalém
13	Amazonas	8206	24201	Lago Aiapua	1301022	1310166	Aldeia Indígena São Francisco da Colônia
13	Amazonas	8206	24201	Lago Aiapua	1301358	1310302	Aldeia Indígena Maués
13	Amazonas	8206	24201	Lago Aiapua	1301525	1311195	Aldeia Indígena São Joaquim do Mura
13	Amazonas	8206	24201	Lago Aiapua	1301708	1310706	Aldeia Indígena Boca do Franco
13	Amazonas	8206	24201	Lago Aiapua	1301929	1310015	Aldeia Indígena Nossa Senhora de Fátima
13	Amazonas	8214	24401	Lago do Beruri	1300493	1311730	Aldeia Indígena Boa Sorte
13	Amazonas	8214	24401	Lago do Beruri	1301976	1310790	Aldeia Indígena Suuma
13	Amazonas	8214	24401	Lago do Beruri	1302143	1311306	Aldeia Indígena Suuma 3
13	Amazonas	8214	24401	Lago do Beruri	1302286	1310694	Aldeia Indígena Suuma 2
13	Amazonas	8214	24401	Lago do Beruri	1302357	1311988	Aldeia Indígena Lago do Suuma
13	Amazonas	8214	24401	Lago do Beruri	1302434	1312165	Aldeia Indígena Ngoganê Ya Entagunê
13	Amazonas	8230	25901	Macarrão	1300016	1311299	Aldeia Indígena Santa Fé
13	Amazonas	8230	25901	Macarrão	1300185	1310483	Aldeia Indígena Bacabal
13	Amazonas	8230	25901	Macarrão	1300811	1311459	Aldeia Indígena São Raimundo
13	Amazonas	8230	25901	Macarrão	1302244	1311610	Aldeia Indígena Limoeiro
13	Amazonas	8230	25901	Macarrão	1302254	1310056	Aldeia Indígena Salsa
13	Amazonas	8230	25901	Macarrão	1302696	1310327	Aldeia Indígena Castanhal
13	Amazonas	8249	26701	Maraã Urubaxi	1301987	1311762	Aldeia Indígena São Francisco
13	Amazonas	8257	27001	Marajai	1300011	1312148	Aldeia Indígena Marajaí
13	Amazonas	8257	27001	Marajai	1302325	1310545	Aldeia Indígena Lago de Alvarães
13	Amazonas	8265	15201	Hi Merimã	1302596	1311308	Isolados da TI Hi Merimã
13	Amazonas	8273	29201	Miratu	1300213	1311374	Aldeia Indígena Caetana
13	Amazonas	8273	29201	Miratu	1300583	1311200	Aldeia Indígena Miratu Braga
13	Amazonas	8273	29201	Miratu	1300997	1310348	Aldeia Indígena Miratu Taperera
13	Amazonas	8273	29201	Miratu	1301646	1310728	Comunidade Indígena Lago de Uarini
13	Amazonas	8273	29201	Miratu	1302719	1312504	Aldeia Indígena Uarini-Copaca
13	Amazonas	8290	30401	Natal/Felicidade	1300599	1310702	Aldeia Indígena Natal / Felicidade
13	Amazonas	8311	32801	Paracuhuba	1300335	1310115	Aldeia Indígena Paracuhuba
13	Amazonas	8311	32801	Paracuhuba	1300750	1310262	Aldeia Indígena Paracuuba
13	Amazonas	8320	33101	Parana do Boa Boa	1300292	1310079	Aldeia Indígena Jutaí

Apêndice 2
Localidades indígenas, segundo as Terras Indígenas - Brasil - 2022

(continuação)

Unidade da Federação		Terra Indígena			Localidade Indígena		
Cód-igo	Nome	Cód-igo	Código FUNAI	Nome	ID	Código	Nome
13	Amazonas	8320	33101	Parana do Boa Boa	1300433	1310287	Aldeia Indígena Jeremias
13	Amazonas	8320	33101	Parana do Boa Boa	1300542	1311917	Aldeia Indígena Nova Canaã
13	Amazonas	8320	33101	Parana do Boa Boa	1300967	1311585	Aldeia Indígena Deus Proverá
13	Amazonas	8320	33101	Parana do Boa Boa	1302296	1312320	Comunidade Indígena São Cristovão
13	Amazonas	8346	34201	Paumari do Cuniua	1301225	1311336	Aldeia Indígena Xila
13	Amazonas	8346	34201	Paumari do Cuniua	1301226	1311839	Aldeia Indígena do Açaí
13	Amazonas	8354	34402	Paumari do Lago Marahã	1300229	1312038	Aldeia Indígena Nova Fortaleza
13	Amazonas	8354	34402	Paumari do Lago Marahã	1300246	1311089	Aldeia Indígena Crispim
13	Amazonas	8354	34402	Paumari do Lago Marahã	1300306	1312226	Aldeia Indígena Santa Rita
13	Amazonas	8354	34402	Paumari do Lago Marahã	1300320	1310978	Aldeia Indígena Nova Morada
13	Amazonas	8354	34402	Paumari do Lago Marahã	1300518	1311019	Aldeia Indígena Extrema
13	Amazonas	8354	34402	Paumari do Lago Marahã	1300523	1311747	Aldeia Indígena Ilha da Onça
13	Amazonas	8354	34402	Paumari do Lago Marahã	1300611	1311129	Aldeia Indígena São Clemente
13	Amazonas	8354	34402	Paumari do Lago Marahã	1300849	1312246	Aldeia Indígena Uida
13	Amazonas	8354	34402	Paumari do Lago Marahã	1300857	1311835	Aldeia Indígena Igarapé Branco
13	Amazonas	8354	34402	Paumari do Lago Marahã	1301346	1311025	Aldeia Indígena Nova Bandeira
13	Amazonas	8354	34402	Paumari do Lago Marahã	1301684	1310552	Aldeia Indígena Alcântara
13	Amazonas	8354	34402	Paumari do Lago Marahã	1302142	1311262	Aldeia Indígena Estirão
13	Amazonas	8354	34402	Paumari do Lago Marahã	1302601	1310209	Aldeia Indígena Dedé
13	Amazonas	8354	34402	Paumari do Lago Marahã	1302649	1310853	Aldeia Indígena Vista Alegre 1
13	Amazonas	8362	34601	Paumari do Rio Ituxi	1300779	1310679	Aldeia Indígena Sisibú
13	Amazonas	8362	34601	Paumari do Rio Ituxi	1300848	1311870	Aldeia Indígena Itacuapé
13	Amazonas	8362	34601	Paumari do Rio Ituxi	1301139	1310721	Aldeia Indígena Ilha Verde
13	Amazonas	8362	34601	Paumari do Rio Ituxi	1301216	1310255	Aldeia Indígena Araçá
13	Amazonas	8370	34501	Paumari do Lago Paricá	1301285	1311280	Comunidade Indígena Abaquadi
13	Amazonas	8370	34501	Paumari do Lago Paricá	1302635	1311686	Aldeia Indígena Terra Nova
13	Amazonas	8389	34701	Peneri/Tacaquiri	1300241	1311184	Aldeia Indígena Nova Vista
13	Amazonas	8389	34701	Peneri/Tacaquiri	1300680	1311978	Aldeia Indígena Cachoeira
13	Amazonas	8389	34701	Peneri/Tacaquiri	1300738	1310045	Aldeia Indígena Boa União
13	Amazonas	8389	34701	Peneri/Tacaquiri	1300829	1310242	Aldeia Indígena Castanheira
13	Amazonas	8389	34701	Peneri/Tacaquiri	1300880	1312484	Aldeia Indígena Nova Floresta
13	Amazonas	8389	34701	Peneri/Tacaquiri	1300976	1312347	Aldeia Indígena de São Lorenço
13	Amazonas	8389	34701	Peneri/Tacaquiri	1301355	1312245	Aldeia Indígena Vera Cruz
13	Amazonas	8389	34701	Peneri/Tacaquiri	1301363	1312025	Aldeia Indígena Cajuí
13	Amazonas	8389	34701	Peneri/Tacaquiri	1301425	1310526	Aldeia Indígena São Bento
13	Amazonas	8389	34701	Peneri/Tacaquiri	1301498	1311638	Aldeia Indígena Salvador
13	Amazonas	8389	34701	Peneri/Tacaquiri	1301719	1310283	Aldeia Indígena Seringal Peneri
13	Amazonas	8389	34701	Peneri/Tacaquiri	1301760	1311710	Aldeia Indígena São Lorenço
13	Amazonas	8389	34701	Peneri/Tacaquiri	1301933	1312538	Aldeia Indígena Kasiri
13	Amazonas	8389	34701	Peneri/Tacaquiri	1301942	1310173	Aldeia Indígena São José

Apêndice 2
Localidades indígenas, segundo as Terras Indígenas - Brasil - 2022

(continuação)

Unidade da Federação		Terra Indígena			Localidade Indígena		
Código	Nome	Código	Código FUNAI	Nome	ID	Código	Nome
13	Amazonas	8389	34701	Peneri/Tacaquiri	1302402	1311652	Comunidade Canta Galo
13	Amazonas	8389	34701	Peneri/Tacaquiri	1302424	1311577	Aldeia Indígena Kassiri
13	Amazonas	8389	34701	Peneri/Tacaquiri	1302431	1312027	Aldeia Indígena São José do Tacaquiri
13	Amazonas	8389	34701	Peneri/Tacaquiri	1302520	1310148	Aldeia Indígena Maripuá
13	Amazonas	8389	34701	Peneri/Tacaquiri	1302658	1311993	Aldeia Indígena kasiriã
13	Amazonas	8389	34701	Peneri/Tacaquiri	1302662	1312073	Aldeia indígena Jagunço 2
13	Amazonas	8397	35701	Pirahã	1300253	1312521	Aldeia Indígena Forquilha Grande
13	Amazonas	8397	35701	Pirahã	1300489	1311367	Aldeia Indígena Piquiá
13	Amazonas	8397	35701	Pirahã	1300740	1312235	Aldeia Indígena Pedral Pagão
13	Amazonas	8397	35701	Pirahã	1300761	1311451	Aldeia Indígena Dudu
13	Amazonas	8397	35701	Pirahã	1301027	1310347	Aldeia Indígena Pereira
13	Amazonas	8397	35701	Pirahã	1302531	1312135	Aldeia Indígena Kacaia
13	Amazonas	8397	35701	Pirahã	1302588	1311333	Aldeia Indígena Flechal
13	Amazonas	8397	35701	Pirahã	1302600	1310350	Aldeia Indígena Santa Cruz
13	Amazonas	8397	35701	Pirahã	1302693	1311319	Aldeia Indígena Kaotá
13	Amazonas	8419	41901	São Pedro do Sepatini	1300757	1311849	Aldeia Indígena São Pedro
13	Amazonas	8419	41901	São Pedro do Sepatini	1302786	1310644	Aldeia Indígena Três Bocas
13	Amazonas	8435	42801	Seruini/Mariene	1301879	1310903	Aldeia Indígena Mariene
13	Amazonas	8435	42801	Seruini/Mariene	1302167	1311217	Aldeia Indígena Kasirian
13	Amazonas	8451	44701	Tenharim do Igarapé Preto	1300914	1311763	Aldeia Indígena Itaparanã
13	Amazonas	8451	44701	Tenharim do Igarapé Preto	1301095	1310625	Aldeia Indígena Tenharim do Igarapé Preto
13	Amazonas	8451	44701	Tenharim do Igarapé Preto	1301112	1311452	Aldeia Indígena Água Azul
13	Amazonas	8460	44801	Tenharim Marmelos	1300065	1310621	Aldeia Indígena Marmelos 3
13	Amazonas	8460	44801	Tenharim Marmelos	1300066	1311689	Aldeia Indígena Marmelos Ytiguihu
13	Amazonas	8460	44801	Tenharim Marmelos	1300516	1310650	Aldeia Indígena Campinho
13	Amazonas	8460	44801	Tenharim Marmelos	1300620	1311858	Aldeia Indígena Mafuí
13	Amazonas	8460	44801	Tenharim Marmelos	1300660	1311491	Aldeia Indígena Trakuá
13	Amazonas	8460	44801	Tenharim Marmelos	1300845	1310195	Aldeia Indígena Tenharim
13	Amazonas	8460	44801	Tenharim Marmelos	1300917	1312552	Aldeia Indígena Pakiri
13	Amazonas	8460	44801	Tenharim Marmelos	1300956	1310693	Aldeia Indígena Marmelos
13	Amazonas	8460	44801	Tenharim Marmelos	1301023	1312420	Aldeia Indígena Taboca
13	Amazonas	8460	44801	Tenharim Marmelos	1301167	1312473	Aldeia Indígena Castanhal Taperi Queimado Diaguadira
13	Amazonas	8460	44801	Tenharim Marmelos	1301368	1312402	Aldeia Indígena Bela Vista
13	Amazonas	8460	44801	Tenharim Marmelos	1302116	1310326	Aldeia Indígena Castanheira
13	Amazonas	8460	44801	Tenharim Marmelos	1302701	1311496	Isolados Kaidjuwa
13	Amazonas	8460	44801	Tenharim Marmelos	1302716	1310149	Aldeia Indígena Janela
13	Amazonas	8478	45103	Itixi Mitari	1300240	1311800	Aldeia Indígena Vila Nova Itaboca
13	Amazonas	8478	45103	Itixi Mitari	1300259	1311706	Aldeia Indígena Santa Rita
13	Amazonas	8478	45103	Itixi Mitari	1300442	1311578	Aldeia Indígena São Sebastião da Terra Vermelha
13	Amazonas	8478	45103	Itixi Mitari	1300555	1310588	Aldeia Indígena Kairuko

Apêndice 2
Localidades indígenas, segundo as Terras Indígenas - Brasil - 2022

(continuação)

Unidade da Federação		Terra Indígena			Localidade Indígena		
Cód-igo	Nome	Cód-igo	Código FUNAI	Nome	ID	Código	Nome
13	Amazonas	8478	45103	Itixi Mitari	1300634	1311582	Aldeia Indígena Macuã
13	Amazonas	8478	45103	Itixi Mitari	1300741	1312129	Aldeia Indígena Itaboca
13	Amazonas	8478	45103	Itixi Mitari	1300858	1311249	Aldeia Indígena Terra Nova Itaboca
13	Amazonas	8478	45103	Itixi Mitari	1301108	1311440	Aldeia Indígena Fortaleza
13	Amazonas	8478	45103	Itixi Mitari	1301135	1311542	Comunidade Indígena São Francisco do Joari
13	Amazonas	8478	45103	Itixi Mitari	1301380	1312340	Aldeia Indígena Nossa Senhora de Guadalupe
13	Amazonas	8478	45103	Itixi Mitari	1301705	1310182	Aldeia Indígena São Sebastião
13	Amazonas	8478	45103	Itixi Mitari	1301874	1311198	Aldeia Indígena Terra Vermelha
13	Amazonas	8478	45103	Itixi Mitari	1302062	1312154	Aldeia Indígena São Lazaro do Bacuri
13	Amazonas	8486	45901	Torá	1300836	1310962	Aldeia Indígena Panorama 2
13	Amazonas	8486	45901	Torá	1302714	1310393	Aldeia Indígena Panorama
13	Amazonas	8508	46401	Trombetas/Mapuera	1302634	1310285	Isolados do Rio Pitinga / Nhamundá-Mapuera
13	Amazonas	8524	2001	Andirá-Marau	1300019	1311080	Aldeia Indígena Santa Maria
13	Amazonas	8524	2001	Andirá-Marau	1300020	1311030	Comunidade Indígena Vila Nova 2
13	Amazonas	8524	2001	Andirá-Marau	1300032	1311044	Aldeia Indígena Molongotuba
13	Amazonas	8524	2001	Andirá-Marau	1300049	1311728	Comunidade Indígena Nossa Senhora de Na-zaré
13	Amazonas	8524	2001	Andirá-Marau	1300063	1312348	Aldeia Indígena Castanhal
13	Amazonas	8524	2001	Andirá-Marau	1300094	1311413	Comunidade Indígena Nova Esperança
13	Amazonas	8524	2001	Andirá-Marau	1300136	1311891	Comunidade Indígena São Bonifácio
13	Amazonas	8524	2001	Andirá-Marau	1300170	1310336	Aldeia Indígena Vila Batista
13	Amazonas	8524	2001	Andirá-Marau	1300171	1311163	Comunidade Indígena Novo Remanso
13	Amazonas	8524	2001	Andirá-Marau	1300204	1311595	Aldeia Indígena Santa Izabel
13	Amazonas	8524	2001	Andirá-Marau	1300209	1310175	Comunidade Santa Isabel
13	Amazonas	8524	2001	Andirá-Marau	1300222	1310666	Aldeia Indígena Sagrado Coração de Jesus
13	Amazonas	8524	2001	Andirá-Marau	1300231	1312330	Comunidade Indígena Monte Horebe
13	Amazonas	8524	2001	Andirá-Marau	1300232	1310244	Aldeia Indígena Nova América
13	Amazonas	8524	2001	Andirá-Marau	1300311	1311435	Aldeia Indígena São Francisco
13	Amazonas	8524	2001	Andirá-Marau	1300319	1310555	Comunidade Indígena Maraú Novo
13	Amazonas	8524	2001	Andirá-Marau	1300351	1311287	Comunidade Indígena Nova Vida
13	Amazonas	8524	2001	Andirá-Marau	1300359	1311663	Aldeia Indígena Umirituba
13	Amazonas	8524	2001	Andirá-Marau	1300361	1312506	Aldeia Indígena Fé em Deus
13	Amazonas	8524	2001	Andirá-Marau	1300368	1311679	Aldeia Indígena Santo Antônio de Pádua
13	Amazonas	8524	2001	Andirá-Marau	1300369	1312323	Aldeia Indígena Vila da Paz
13	Amazonas	8524	2001	Andirá-Marau	1300371	1310986	Aldeia Indígena Araticum Novo
13	Amazonas	8524	2001	Andirá-Marau	1300376	1310560	Aldeia Indígena São João
13	Amazonas	8524	2001	Andirá-Marau	1300399	1310470	Aldeia Indígena São José Novo
13	Amazonas	8524	2001	Andirá-Marau	1300400	1311425	Aldeia Indígena Antióquia 2
13	Amazonas	8524	2001	Andirá-Marau	1300422	1311226	Comunidade Indígena Vista Alegre
13	Amazonas	8524	2001	Andirá-Marau	1300435	1311384	Comunidade Indígena Terra Nova
13	Amazonas	8524	2001	Andirá-Marau	1300444	1311517	Aldeia Indígena Nova Alegria

Apêndice 2
Localidades indígenas, segundo as Terras Indígenas - Brasil - 2022

(continuação)

Unidade da Federação		Terra Indígena			Localidade Indígena		
Cód-igo	Nome	Cód-igo	Código FUNAI	Nome	ID	Código	Nome
13	Amazonas	8524	2001	Andirá-Marau	1300447	1311250	Aldeia Indígena Ilha Miquiles
13	Amazonas	8524	2001	Andirá-Marau	1300452	1312185	Aldeia Indígena Nova Vida 2
13	Amazonas	8524	2001	Andirá-Marau	1300454	1310581	Aldeia Indígena Vila da Paz
13	Amazonas	8524	2001	Andirá-Marau	1300463	1311590	Comunidade Indígena do Jarede
13	Amazonas	8524	2001	Andirá-Marau	1300481	1312453	Aldeia Indígena Bem-Te-Vi
13	Amazonas	8524	2001	Andirá-Marau	1300497	1312194	Aldeia Indígena Nova América
13	Amazonas	8524	2001	Andirá-Marau	1300507	1312018	Aldeia Indígena Sagrado Coração de Jesus 1
13	Amazonas	8524	2001	Andirá-Marau	1300512	1310541	Aldeia Indígena Monte Ararate
13	Amazonas	8524	2001	Andirá-Marau	1300520	1311785	Comunidade Indígena Livramento 2
13	Amazonas	8524	2001	Andirá-Marau	1300529	1312039	Comunidade Indígena São Pedro
13	Amazonas	8524	2001	Andirá-Marau	1300530	1311360	Aldeia Indígena Macedônia
13	Amazonas	8524	2001	Andirá-Marau	1300545	1310758	Comunidade Indígena Livramento 1
13	Amazonas	8524	2001	Andirá-Marau	1300550	1310921	Comunidade Indígena Terra Santa
13	Amazonas	8524	2001	Andirá-Marau	1300563	1310616	Aldeia Indígena Boas Mirim
13	Amazonas	8524	2001	Andirá-Marau	1300574	1310271	Aldeia Indígena São Jorge
13	Amazonas	8524	2001	Andirá-Marau	1300581	1312516	Aldeia Indígena São José
13	Amazonas	8524	2001	Andirá-Marau	1300593	1311681	Aldeia Indígena Monte da Benção
13	Amazonas	8524	2001	Andirá-Marau	1300601	1311776	Aldeia Indígena Nova Liberdade
13	Amazonas	8524	2001	Andirá-Marau	1300608	1310992	Comunidade Indígena Lírio do Vale
13	Amazonas	8524	2001	Andirá-Marau	1300619	1312400	Aldeia Indígena Nova União
13	Amazonas	8524	2001	Andirá-Marau	1300649	1311335	Aldeia Indígena Terra Nova
13	Amazonas	8524	2001	Andirá-Marau	1300652	1312488	Comunidade Ariau
13	Amazonas	8524	2001	Andirá-Marau	1300665	1310215	Comunidade Indígena Sagrada Família
13	Amazonas	8524	2001	Andirá-Marau	1300682	1312064	Aldeia Indígena Boa Fé (Igarapé Sapucaia Mi-rim)
13	Amazonas	8524	2001	Andirá-Marau	1300700	1312002	Aldeia Indígena Nova Sateré
13	Amazonas	8524	2001	Andirá-Marau	1300751	1312260	Aldeia Indígena Boas Novas Mirim
13	Amazonas	8524	2001	Andirá-Marau	1300764	1311790	Aldeia Indígena Praia Dourada
13	Amazonas	8524	2001	Andirá-Marau	1300777	1311119	Aldeia Indígena São Bento
13	Amazonas	8524	2001	Andirá-Marau	1300789	1312387	Aldeia Indígena Nova Galiléia
13	Amazonas	8524	2001	Andirá-Marau	1300812	1311133	Comunidade Indígena Vila Batista
13	Amazonas	8524	2001	Andirá-Marau	1300814	1310484	Aldeia Indígena Vila Batista
13	Amazonas	8524	2001	Andirá-Marau	1300838	1311018	Aldeia Indígena Boa Vista
13	Amazonas	8524	2001	Andirá-Marau	1300873	1311985	Aldeia Indígena Guaranatuba
13	Amazonas	8524	2001	Andirá-Marau	1300905	1311808	Comunidade Indígena Vale do Quinha
13	Amazonas	8524	2001	Andirá-Marau	1300945	1311263	Comunidade Indígena Nova Aldeia
13	Amazonas	8524	2001	Andirá-Marau	1300949	1311146	Comunidade Indígena Boa Vida
13	Amazonas	8524	2001	Andirá-Marau	1300950	1311620	Aldeia Indígena Santa Fé
13	Amazonas	8524	2001	Andirá-Marau	1300952	1311253	Aldeia Indígena Nova Sateré 2
13	Amazonas	8524	2001	Andirá-Marau	1300953	1312451	Aldeia Indígena Santo Anjo
13	Amazonas	8524	2001	Andirá-Marau	1301009	1310171	Aldeia Indígena Santa Fé

Apêndice 2
Localidades indígenas, segundo as Terras Indígenas - Brasil - 2022

(continuação)

Unidade da Federação		Terra Indígena			Localidade Indígena		
Cód-igo	Nome	Cód-igo	Código FUNAI	Nome	ID	Código	Nome
13	Amazonas	8524	2001	Andirá-Marau	1301061	1311017	Comunidade Indígena Monte Sinai
13	Amazonas	8524	2001	Andirá-Marau	1301103	1311047	Aldeia Indígena Belo Horizonte
13	Amazonas	8524	2001	Andirá-Marau	1301127	1311048	Aldeia Indígena Monte Carmelo
13	Amazonas	8524	2001	Andirá-Marau	1301159	1310159	Comunidade Indígena Cristo Bom Pastor
13	Amazonas	8524	2001	Andirá-Marau	1301172	1311601	Comunidade Indígena Alto Alegre
13	Amazonas	8524	2001	Andirá-Marau	1301174	1311392	Comunidade Nova Esperança
13	Amazonas	8524	2001	Andirá-Marau	1301229	1311170	Aldeia Indígena Nova Liberdade
13	Amazonas	8524	2001	Andirá-Marau	1301307	1310427	Aldeia Indígena Santo Antônio
13	Amazonas	8524	2001	Andirá-Marau	1301316	1311807	Aldeia Indígena Monte Moriá
13	Amazonas	8524	2001	Andirá-Marau	1301337	1311303	Aldeia Indígena Vida Feliz
13	Amazonas	8524	2001	Andirá-Marau	1301447	1312204	Comunidade Indígena Nova Jerusalém
13	Amazonas	8524	2001	Andirá-Marau	1301464	1310638	Aldeia Indígena Nossa Senhora de Lourdes
13	Amazonas	8524	2001	Andirá-Marau	1301490	1310880	Aldeia Indígena Cajual 2
13	Amazonas	8524	2001	Andirá-Marau	1301563	1311855	Aldeia Indígena Arauá
13	Amazonas	8524	2001	Andirá-Marau	1301595	1311775	Aldeia Indígena Monte Betel
13	Amazonas	8524	2001	Andirá-Marau	1301597	1312098	Aldeia Indígena Nova Vida 1
13	Amazonas	8524	2001	Andirá-Marau	1301630	1311503	Comunidade Indígena Espírito Santo
13	Amazonas	8524	2001	Andirá-Marau	1301665	1310060	Aldeia Indígena Sagrado Coração de Jesus 2
13	Amazonas	8524	2001	Andirá-Marau	1301666	1310123	Aldeia Nova Galileia
13	Amazonas	8524	2001	Andirá-Marau	1301748	1311439	Comunidade Indígena Sateré Mawe
13	Amazonas	8524	2001	Andirá-Marau	1301788	1310592	Aldeia Indígena Sítio Prainha
13	Amazonas	8524	2001	Andirá-Marau	1301828	1310397	Comunidade Lago do Santo
13	Amazonas	8524	2001	Andirá-Marau	1301930	1310433	Aldeia Indígena Santa Luzia
13	Amazonas	8524	2001	Andirá-Marau	1302010	1310590	Aldeia Indígena Castanhal 2
13	Amazonas	8524	2001	Andirá-Marau	1302037	1310381	Aldeia Indígena Miriti
13	Amazonas	8524	2001	Andirá-Marau	1302057	1312497	Aldeia Indígena Boa Visita / Aldeia Indígena Vida Feliz
13	Amazonas	8524	2001	Andirá-Marau	1302103	1311882	Comunidade Indígena São Sebastião
13	Amazonas	8524	2001	Andirá-Marau	1302107	1310785	Comunidade Indígena Sítio Marinho / Aldeia Indígena Nova Vida 2
13	Amazonas	8524	2001	Andirá-Marau	1302130	1312248	Aldeia Indígena Sapucaia Mirim 2
13	Amazonas	8524	2001	Andirá-Marau	1302180	1312050	Comunidade Indígena Sagrado
13	Amazonas	8524	2001	Andirá-Marau	1302209	1311447	Sem Denominação do Igarapé Sapucaia
13	Amazonas	8524	2001	Andirá-Marau	1302259	1310121	Comunidade Indígena Aglomerado Terra Nova
13	Amazonas	8524	2001	Andirá-Marau	1302273	1310894	Comunidade Indígena Anésio Batista
13	Amazonas	8524	2001	Andirá-Marau	1302337	1311734	Comunidade Indígena Sítio Paraiso / Aldeia Indígena Ponta Alegre
13	Amazonas	8524	2001	Andirá-Marau	1302419	1310680	Aldeia Indígena Vila Miquilles
13	Amazonas	8524	2001	Andirá-Marau	1302466	1312461	Aldeia Indígena Limoal
13	Amazonas	8524	2001	Andirá-Marau	1302478	1311912	Aldeia Indígena São Gabriel
13	Amazonas	8524	2001	Andirá-Marau	1302548	1310385	Comunidade Indígena Recanto da Ilha
13	Amazonas	8524	2001	Andirá-Marau	1302789	1310426	Comunidade Indígena Prosperidade
13	Amazonas	8524	2001	Andirá-Marau	1302811	1311469	Aldeia Indígena Ponta Alegre

Apêndice 2
Localidades indígenas, segundo as Terras Indígenas - Brasil - 2022

(continuação)

Unidade da Federação		Terra Indígena			Localidade Indígena		
Cód-igo	Nome	Cód-igo	Código FUNAI	Nome	ID	Código	Nome
13	Amazonas	8532	8501	Camicua	1300119	1311051	Aldeia Indígena Camicuã
13	Amazonas	8532	8501	Camicua	1301750	1311691	Aldeia Indígena Katispero
13	Amazonas	8532	8501	Camicua	1302323	1310108	Praia Nova (Rio Purus)
13	Amazonas	8532	8501	Camicua	1302422	1310196	Aldeia Indígena Centrin 2
13	Amazonas	8532	8501	Camicua	1302761	1312253	Aldeia Indígena Mari
13	Amazonas	8532	8501	Camicua	1302802	1312361	Aldeia Indígena Praia Nova (Rio Purus)
13	Amazonas	8540	1301	Alto Sepatini	1305345	1312566	Aldeia Indígena Três Bocas / Bom Lugar
13	Amazonas	8559	5402	Banawá	1300203	1311456	Aldeia Indígena Banawa
13	Amazonas	8559	5402	Banawá	1300609	1312507	Aldeia Indígena Paraíba
13	Amazonas	8575	41801	São Pedro	1301745	1312512	Aldeia Indígena São Pedro
13	Amazonas	8583	58502	Boa Vista - AM	1301093	1312478	Aldeia Indígena Mura Boa Vista
13	Amazonas	8591	8401	Camadeni	1301098	1310757	Aldeia Indígena Camadeni
13	Amazonas	8613	47101	Tumiã	1301720	1310075	Aldeia Indígena Kanacuri
13	Amazonas	8621	47701	Uati-Paraná	1300023	1312539	Aldeia Indígena Mari Mari
13	Amazonas	8621	47701	Uati-Paraná	1300067	1310263	Aldeia Indígena Lago Grande
13	Amazonas	8621	47701	Uati-Paraná	1300089	1311666	Aldeia Indígena São Pedro
13	Amazonas	8630	5901	Barreira da Missão	1300041	1312096	Aldeia Indígena Nova Esperança da Barreira de Baixo
13	Amazonas	8630	5901	Barreira da Missão	1300071	1310860	Aldeia Indígena Barreira da Missão de Cima
13	Amazonas	8630	5901	Barreira da Missão	1300166	1310318	Aldeia Indígena Betel
13	Amazonas	8630	5901	Barreira da Missão	1300265	1311396	Aldeia Indígena Barreira da Missão do Meio
13	Amazonas	8630	5901	Barreira da Missão	1301955	1312276	Aldeia Indígena Kokama
13	Amazonas	8630	5901	Barreira da Missão	1302082	1311960	Área Indígena Kokama
13	Amazonas	8656	50901	Yanomami	1300003	1310501	Aldeia Indígena Cupuaçú (Maturacá)
13	Amazonas	8656	50901	Yanomami	1300004	1311902	Aldeia Indígena Bela Vista (Maturacá)
13	Amazonas	8656	50901	Yanomami	1300005	1310723	Aldeia Indígena Vila Alta (Maturacá)
13	Amazonas	8656	50901	Yanomami	1300006	1312317	Aldeia Indígena Maturacá
13	Amazonas	8656	50901	Yanomami	1300010	1310229	Aldeia Indígena Maiá
13	Amazonas	8656	50901	Yanomami	1300033	1312486	Aldeia Indígena Xihopi
13	Amazonas	8656	50901	Yanomami	1300040	1310172	Aldeia Indígena Bandeira Branca
13	Amazonas	8656	50901	Yanomami	1300058	1311702	Aldeia Indígena Missão Salesiana Marauiá
13	Amazonas	8656	50901	Yanomami	1300086	1312485	Aldeia Indígena Castanha (Rio Marari)
13	Amazonas	8656	50901	Yanomami	1300106	1311927	Aldeia Indígena Hemaripiwei
13	Amazonas	8656	50901	Yanomami	1300117	1311013	Aldeia Indígena Pohoroá
13	Amazonas	8656	50901	Yanomami	1300123	1311108	Aldeia Indígena Xiroxiropiú
13	Amazonas	8656	50901	Yanomami	1300129	1312423	Aldeia Indígena Balaio
13	Amazonas	8656	50901	Yanomami	1300130	1311055	Aldeia Indígena Curuá
13	Amazonas	8656	50901	Yanomami	1300133	1310891	Aldeia Indígena Kawani
13	Amazonas	8656	50901	Yanomami	1300135	1310914	Aldeia Indígena Xamacorona
13	Amazonas	8656	50901	Yanomami	1300142	1310442	Aldeia Indígena Bicho Açú
13	Amazonas	8656	50901	Yanomami	1300146	1311390	Aldeia Indígena Monobi

Apêndice 2
Localidades indígenas, segundo as Terras Indígenas - Brasil - 2022

(continuação)

Unidade da Federação		Terra Indígena			Localidade Indígena		
Cód-igo	Nome	Cód-igo	Código FUNAI	Nome	ID	Código	Nome
13	Amazonas	8656	50901	Yanomami	1300151	1310411	Aldeia Indígena Pahana
13	Amazonas	8656	50901	Yanomami	1300152	1310543	Comunidade Indígena Nazaré (Rio Cauaburi)
13	Amazonas	8656	50901	Yanomami	1300155	1310970	Aldeia Indígena Novo Demini
13	Amazonas	8656	50901	Yanomami	1300160	1311478	Aldeia Indígena Kona Centro
13	Amazonas	8656	50901	Yanomami	1300162	1311417	Aldeia Indígena Jutaí
13	Amazonas	8656	50901	Yanomami	1300163	1311752	Aldeia Indígena Maxapapi
13	Amazonas	8656	50901	Yanomami	1300182	1311568	Aldeia Indígena Koherepi
13	Amazonas	8656	50901	Yanomami	1300205	1310987	Aldeia Indígena Alapusi
13	Amazonas	8656	50901	Yanomami	1300220	1310913	Aldeia Indígena Taracuá
13	Amazonas	8656	50901	Yanomami	1300234	1312332	Aldeia Indígena Watorike
13	Amazonas	8656	50901	Yanomami	1300238	1310373	Aldeia Indígena Maxokapiu
13	Amazonas	8656	50901	Yanomami	1300247	1310782	Aldeia Indígena Waharu
13	Amazonas	8656	50901	Yanomami	1300278	1310843	Aldeia Indígena Lahaka
13	Amazonas	8656	50901	Yanomami	1300299	1312001	Aldeia Indígena Komixipiwei
13	Amazonas	8656	50901	Yanomami	1300309	1311968	Aldeia Indígena Cachoeira do Aracá
13	Amazonas	8656	50901	Yanomami	1300358	1310678	Aldeia Indígena Maracanã
13	Amazonas	8656	50901	Yanomami	1300381	1312416	Aldeia Indígena Pukima Cachoeira
13	Amazonas	8656	50901	Yanomami	1300406	1310808	Aldeia Indígena Ahima
13	Amazonas	8656	50901	Yanomami	1300423	1312085	Aldeia Indígena Raharabi
13	Amazonas	8656	50901	Yanomami	1300467	1310990	Aldeia Indígena Koyopi
13	Amazonas	8656	50901	Yanomami	1300477	1311438	Aldeia Indígena Serrinho
13	Amazonas	8656	50901	Yanomami	1300484	1312228	Aldeia Indígena Xerepiwei
13	Amazonas	8656	50901	Yanomami	1300491	1310085	Aldeia Indígena Santa Maria (Maturacá)
13	Amazonas	8656	50901	Yanomami	1300502	1310217	Aldeia Indígena Kona Cachoeira
13	Amazonas	8656	50901	Yanomami	1300556	1310963	Aldeia Indígena Nova Canaã
13	Amazonas	8656	50901	Yanomami	1300624	1311070	Aldeia Indígena Xamani
13	Amazonas	8656	50901	Yanomami	1300745	1312112	Aldeia Indígena Kuhirapi
13	Amazonas	8656	50901	Yanomami	1300781	1310947	Aldeia Indígena Manacapwey
13	Amazonas	8656	50901	Yanomami	1300830	1310831	Aldeia Indígena Castanha 2 (Rio Marari)
13	Amazonas	8656	50901	Yanomami	1300895	1310403	Aldeia Indígena Palmares (Maturacá)
13	Amazonas	8656	50901	Yanomami	1300928	1312520	Aldeia Indígena Cujubim
13	Amazonas	8656	50901	Yanomami	1300988	1310450	Aldeia Indígena Tomoropwei
13	Amazonas	8656	50901	Yanomami	1301079	1311155	Aldeia Indígena Witobi (Rio Demini)
13	Amazonas	8656	50901	Yanomami	1301156	1311411	Aldeia Indígena Vale Verde (Maturacá)
13	Amazonas	8656	50901	Yanomami	1301182	1311255	Aldeia Indígena Terra Alta
13	Amazonas	8656	50901	Yanomami	1301201	1312427	Comunidade Indígena Yawripi
13	Amazonas	8656	50901	Yanomami	1301322	1310652	Aldeia Indígena Maloquinha Buriti
13	Amazonas	8656	50901	Yanomami	1301331	1311653	Aldeia Indígena Ponte Quebrada
13	Amazonas	8656	50901	Yanomami	1301629	1312059	Aldeia Indígena Yawanapiwei
13	Amazonas	8656	50901	Yanomami	1301660	1310038	Comunidade Indígena Waomapi

Apêndice 2
Localidades indígenas, segundo as Terras Indígenas - Brasil - 2022

(continuação)

Unidade da Federação		Terra Indígena			Localidade Indígena		
Cód-igo	Nome	Cód-igo	Código FUNAI	Nome	ID	Código	Nome
13	Amazonas	8656	50901	Yanomami	1302429	1311640	Isolados do Baixo Rio Cauaburis
13	Amazonas	8656	50901	Yanomami	1302490	1311661	Aldeia Indígena Amahik
13	Amazonas	8656	50901	Yanomami	1302505	1312041	Aldeia Indígena Taibrapa
13	Amazonas	8656	50901	Yanomami	1302506	1312060	Aldeia Indígena Raitá Centro
13	Amazonas	8656	50901	Yanomami	1302509	1311062	Comunidade Maraxibi
13	Amazonas	8656	50901	Yanomami	1302513	1311237	Aldeia Indígena Katanapiwei
13	Amazonas	8656	50901	Yanomami	1302521	1312152	Aldeia Indígena Ixima
13	Amazonas	8656	50901	Yanomami	1302534	1312369	Aldeia Indígena Kata Kata 2
13	Amazonas	8656	50901	Yanomami	1302543	1311205	Aldeia Indígena Pia U Rio Toototobi
13	Amazonas	8656	50901	Yanomami	1302544	1310764	Aldeia Indígena Balawau
13	Amazonas	8656	50901	Yanomami	1302620	1312314	Aldeia Indígena Pukima Beira
13	Amazonas	8656	50901	Yanomami	1302647	1310839	Aldeia Indígena Arapusi
13	Amazonas	8656	50901	Yanomami	1302671	1310378	Aldeia Indígena Etewexibiwei
13	Amazonas	8656	50901	Yanomami	1302681	1311537	Aldeia Indígena Ariabú
13	Amazonas	8656	50901	Yanomami	1302691	1312220	Aldeia Indígena Koma
13	Amazonas	8656	50901	Yanomami	1302715	1310799	Aldeia Indígena Irapage
13	Amazonas	8656	50901	Yanomami	1302726	1312412	Aldeia Indígena Hwai Hwai Yamapii
13	Amazonas	8656	50901	Yanomami	1302766	1311560	Aldeia Indígena Raitá Beira
13	Amazonas	8656	50901	Yanomami	1302804	1312503	Aldeia Indígena Ajuricaba
13	Amazonas	8672	2701	Apurinã do Igarapé São João	1300377	1311700	Aldeia Indigena São João
13	Amazonas	8672	2701	Apurinã do Igarapé São João	1301520	1312007	Aldeia Indígena Tacuarizinho
13	Amazonas	8672	2701	Apurinã do Igarapé São João	1301944	1311830	Aldeia Indígena Santo Augostinho
13	Amazonas	8672	2701	Apurinã do Igarapé São João	1301952	1311939	Aldeia Indígena São Lucas
13	Amazonas	8672	2701	Apurinã do Igarapé São João	1302334	1310778	Aldeia Indígena Deus Me Deu
13	Amazonas	8699	5301	Balaio	1300930	1311039	Comunidade Indígena Balaio
13	Amazonas	8699	5301	Balaio	1300998	1312378	Yá Mirim
13	Amazonas	8699	5301	Balaio	1301007	1310111	Comunidade Indígena Parintins
13	Amazonas	8699	5301	Balaio	1301153	1311135	Comunidade Indígena Yá Mirim 3
13	Amazonas	8699	5301	Balaio	1301162	1312468	Comunidade Indígena Yá Mirim 2
13	Amazonas	8699	5301	Balaio	1301623	1310189	Comunidade Indígena Yá Mirim 1
13	Amazonas	8699	5301	Balaio	1301850	1311457	Aldeia Indígena Sítio Rodrigo e Cibele
13	Amazonas	8699	5301	Balaio	1302028	1311956	Aldeia Indígena Tukano (Br 307)
13	Amazonas	8745	15801	Igarapé Grande	1300510	1310055	Comunidade Laranjal do Igarapé Grande
13	Amazonas	8788	16901	Inauini/Teuini	1300408	1310593	Aldeia Indígena Tocimão
13	Amazonas	8788	16901	Inauini/Teuini	1301446	1310948	Aldeia Indígena Novo Oriente
13	Amazonas	8788	16901	Inauini/Teuini	1301931	1311436	Aldeia Indígena Peixe Boi / Aldeia Indígena do Alfredo 2
13	Amazonas	8788	16901	Inauini/Teuini	1302575	1312439	Isolados do Igarapé Maburrã
13	Amazonas	8796	17201	Ipixuna	1300977	1310811	Aldeia Indígena Canavial
13	Amazonas	8796	17201	Ipixuna	1301168	1310623	Aldeia Indígena Preciosa
13	Amazonas	8796	17201	Ipixuna	1301295	1311709	Aldeia Indígena Fortaleza

Apêndice 2
Localidades indígenas, segundo as Terras Indígenas - Brasil - 2022

(continuação)

Unidade da Federação		Terra Indígena			Localidade Indígena		
Cód-igo	Nome	Cód-igo	Código FUNAI	Nome	ID	Código	Nome
13	Amazonas	8796	17201	Ipixuna	1301298	1311078	Aldeia Indígena Maracajá
13	Amazonas	8796	17201	Ipixuna	1301723	1311315	Aldeia Indígena Barrigudo
13	Amazonas	8834	19601	Juma	1301932	1312467	Aldeia Indígena Juma
13	Amazonas	8850	20601	Kanamari do Rio Juruá	1300197	1312281	Aldeia Indígena Paraíso
13	Amazonas	8850	20601	Kanamari do Rio Juruá	1300301	1312321	Aldeia Indígena Igarapé Grande
13	Amazonas	8850	20601	Kanamari do Rio Juruá	1300334	1311502	Aldeia Indígena Barreiro
13	Amazonas	8850	20601	Kanamari do Rio Juruá	1300354	1311565	Aldeia Indígena Beija-flor
13	Amazonas	8850	20601	Kanamari do Rio Juruá	1300385	1310478	Aldeia Indígena São João
13	Amazonas	8850	20601	Kanamari do Rio Juruá	1300458	1311721	Aldeia Indígena Santa Rita 1
13	Amazonas	8850	20601	Kanamari do Rio Juruá	1300669	1311687	Aldeia Indígena Morada Nova
13	Amazonas	8850	20601	Kanamari do Rio Juruá	1300805	1312362	Aldeia Indígena Laguinho
13	Amazonas	8850	20601	Kanamari do Rio Juruá	1301055	1311980	Aldeia Indígena Felicidade
13	Amazonas	8850	20601	Kanamari do Rio Juruá	1301271	1310745	Aldeia Indígena Santa Rita 2
13	Amazonas	8850	20601	Kanamari do Rio Juruá	1301352	1311433	Aldeia Indígena Mamori
13	Amazonas	8850	20601	Kanamari do Rio Juruá	1301381	1312132	Aldeia Indígena Tracuá
13	Amazonas	8850	20601	Kanamari do Rio Juruá	1301517	1310881	Aldeia Indígena Flecheira
13	Amazonas	8850	20601	Kanamari do Rio Juruá	1301918	1312157	Aldeia Indígena Pentecostes
13	Amazonas	8850	20601	Kanamari do Rio Juruá	1302755	1310415	Sem Denominação do Igarapé Três Bocas
13	Amazonas	8850	20601	Kanamari do Rio Juruá	1302768	1311740	Sem Denominação do Rio Itucumã
13	Amazonas	8931	28901	Meria	1300553	1310091	Aldeia Indígena Mária
13	Amazonas	8931	28901	Meria	1300737	1310443	Aldeia Indígena Mária II
13	Amazonas	8974	31201	Nove de Janeiro	1300367	1310751	Aldeia Indígena Parintintin / Traíra
13	Amazonas	8974	31201	Nove de Janeiro	1300440	1311085	Aldeia Indígena Parintintin Lago Pupunhas
13	Amazonas	8974	31201	Nove de Janeiro	1301021	1311248	Aldeia Indígena Parintintin / Traíra / Maici Mirim
13	Amazonas	8974	31201	Nove de Janeiro	1302179	1311831	Sem Denominação do Lago das Pupunhas
13	Amazonas	8974	31201	Nove de Janeiro	1302217	1311173	Comunidade Indígena Paraisinho
13	Amazonas	9288	38201	Rio Apaporis	1300017	1312191	Aldeia Indígena São José do Apaporis
13	Amazonas	9288	38201	Rio Apaporis	1302368	1311508	Sem Denominação do Rio Apoporis
13	Amazonas	9300	38501	Rio Biá	1300061	1311880	Aldeia Indígena Gato Novo
13	Amazonas	9300	38501	Rio Biá	1300401	1311934	Aldeia Indígena Bacuri
13	Amazonas	9300	38501	Rio Biá	1300580	1311771	Aldeia Indígena Sororoca
13	Amazonas	9300	38501	Rio Biá	1302795	1312150	Aldeia Indígena Janela
13	Amazonas	9342	46901	Tukuna Porto Espiritual	1300867	1311811	Comunidade Indígena Mato Grosso
13	Amazonas	9342	46901	Tukuna Porto Espiritual	1300978	1310984	Comunidade Indígena Novo São João
13	Amazonas	9342	46901	Tukuna Porto Espiritual	1302750	1311741	Aldeia Indígena Comunidade Nova Paulina
13	Amazonas	9350	47001	Tukuna Umariaçu	1300257	1310078	Aldeia Indígena Porto Extrema
13	Amazonas	9350	47001	Tukuna Umariaçu	1302819	1311096	Aldeia Indígena Umariaçú 2
13	Amazonas	9350	47001	Tukuna Umariaçu	1302831	1311617	Aldeia Indígena Umariaçú 1
13	Amazonas	9369	49301	Vui-Uata-In	1300134	1311416	Aldeia Indígena Umarirana
13	Amazonas	9369	49301	Vui-Uata-In	1300576	1311138	Aldeia Indígena Nova Galiléia

Apêndice 2
Localidades indígenas, segundo as Terras Indígenas - Brasil - 2022

(continuação)

Unidade da Federação		Terra Indígena			Localidade Indígena		
Cód-igo	Nome	Cód-igo	Código FUNAI	Nome	ID	Código	Nome
13	Amazonas	9369	49301	Vui-Uata-In	1300610	1310568	Comunidade Indígena Cordeiro de Deus
13	Amazonas	9369	49301	Vui-Uata-In	1300948	1310174	Aldeia Indígena Santo Inácio
13	Amazonas	9369	49301	Vui-Uata-In	1301318	1310495	Aldeia Indígena Laranjal
13	Amazonas	9369	49301	Vui-Uata-In	1302836	1310549	Aldeia Indígena Nova Itália
13	Amazonas	9369	49301	Vui-Uata-In	1302944	1311105	Aldeia Indígena Canimarú
13	Amazonas	9369	49301	Vui-Uata-In	1303042	1312459	Aldeia Indígena Bom Pastor
13	Amazonas	9369	49301	Vui-Uata-In	1305215	1311008	Aldeia Indígena Vila Tambaqui
13	Amazonas	9369	49301	Vui-Uata-In	1305296	1311273	Aldeia Indígena Nova Alegria
13	Amazonas	9377	48101	Uneiuxi	1302576	1311219	Comunidade Indígena Roçado
13	Amazonas	9989	30501	Nhamundá/Mapuera	1300056	1312307	Aldeia Indígena Kassawa
13	Amazonas	9989	30501	Nhamundá/Mapuera	1300200	1311865	Aldeia Indígena Riozinho
13	Amazonas	9989	30501	Nhamundá/Mapuera	1300326	1311979	Aldeia Indígena Cachoeira Porteira
13	Amazonas	50016	101	Acapuri de Cima	1300352	1311328	Aldeia Indígena Acapuri de Cima
13	Amazonas	50017	1101	Alto Rio Negro	1300053	1312134	Comunidade Indígena Boa Vista (Baixo Rio Içana)
13	Amazonas	50017	1101	Alto Rio Negro	1300080	1312285	Comunidade Indígena Tunuí Cachoeira
13	Amazonas	50017	1101	Alto Rio Negro	1300111	1312333	Aldeia Indígena Assunção do Içana
13	Amazonas	50017	1101	Alto Rio Negro	1300112	1311431	Comunidade Indígena Nova Fundação
13	Amazonas	50017	1101	Alto Rio Negro	1300120	1312166	Comunidade Indígena São Joaquim (Rio Içana)
13	Amazonas	50017	1101	Alto Rio Negro	1300124	1312311	Vila São Domingo Savio (Pari-Cachoeira)
13	Amazonas	50017	1101	Alto Rio Negro	1300125	1311655	Comunidade Indígena Vista Alegre (Rio Içana)
13	Amazonas	50017	1101	Alto Rio Negro	1300143	1311174	Aldeia Indígena Jerusalém
13	Amazonas	50017	1101	Alto Rio Negro	1300145	1311618	Comunidade Indígena Nazaré (Rio Cubaté)
13	Amazonas	50017	1101	Alto Rio Negro	1300148	1310106	Aldeia Indígena Anamuim (Rio Xie)
13	Amazonas	50017	1101	Alto Rio Negro	1300153	1311027	Aldeia Indígena Aracú Cachoeira
13	Amazonas	50017	1101	Alto Rio Negro	1300157	1311323	Comunidade Indígena Taracuá
13	Amazonas	50017	1101	Alto Rio Negro	1300173	1311455	Vila Aparecida (Pari-Cachoeira)
13	Amazonas	50017	1101	Alto Rio Negro	1300179	1311861	Comunidade Indígena Campinas
13	Amazonas	50017	1101	Alto Rio Negro	1300211	1311509	Vila Fátima (Iauaretê)
13	Amazonas	50017	1101	Alto Rio Negro	1300212	1311726	Comunidade Indígena Tabocal
13	Amazonas	50017	1101	Alto Rio Negro	1300228	1310939	Comunidade Indígena Matapi (Rio Tiquié)
13	Amazonas	50017	1101	Alto Rio Negro	1300236	1310708	Comunidade Indígena Santa Terezinha
13	Amazonas	50017	1101	Alto Rio Negro	1300242	1310558	Comunidade Indígena Santa Rosa
13	Amazonas	50017	1101	Alto Rio Negro	1300245	1312259	Comunidade Indígena Warirambá
13	Amazonas	50017	1101	Alto Rio Negro	1300251	1310282	Comunidade Indígena São José (Rio Içana)
13	Amazonas	50017	1101	Alto Rio Negro	1300260	1311572	Aldeia Indígena Canadá
13	Amazonas	50017	1101	Alto Rio Negro	1300272	1312527	Comunidade Indígena Castelo Branco
13	Amazonas	50017	1101	Alto Rio Negro	1300274	1311257	Aldeia Indígena Waguiá
13	Amazonas	50017	1101	Alto Rio Negro	1300291	1310179	Comunidade Indígena Ambaúba
13	Amazonas	50017	1101	Alto Rio Negro	1300295	1310418	Aldeia Indígena Ucuqui Cachoeira
13	Amazonas	50017	1101	Alto Rio Negro	1300302	1311528	Comunidade Indígena São Joaquim (Igarapé Castanho)

Apêndice 2
Localidades indígenas, segundo as Terras Indígenas - Brasil - 2022

(continuação)

Unidade da Federação		Terra Indígena			Localidade Indígena		
Código	Nome	Código	Código FUNAI	Nome	ID	Código	Nome
13	Amazonas	50017	1101	Alto Rio Negro	1300304	1311331	Aldeia Indígena Matapi Cachoeira
13	Amazonas	50017	1101	Alto Rio Negro	1300312	1311498	Comunidade Indígena Bela Vista (Alto Rio Içana)
13	Amazonas	50017	1101	Alto Rio Negro	1300318	1312195	Comunidade Indígena Santa Rosa (Rio Içana)
13	Amazonas	50017	1101	Alto Rio Negro	1300328	1310934	Aldeia Indígena Pirapucu
13	Amazonas	50017	1101	Alto Rio Negro	1300332	1310026	Comunidade Indígena Querari
13	Amazonas	50017	1101	Alto Rio Negro	1300339	1310094	Aldeia Indígena Santa Isabel
13	Amazonas	50017	1101	Alto Rio Negro	1300341	1312215	Aldeia Indígena Boca da Estrada
13	Amazonas	50017	1101	Alto Rio Negro	1300343	1311693	Comunidade Indígena São Francisco de Sales
13	Amazonas	50017	1101	Alto Rio Negro	1300346	1310081	Vila Santa Maria (Iauaretê)
13	Amazonas	50017	1101	Alto Rio Negro	1300347	1312510	Comunidade Indígena Buia Igarapé
13	Amazonas	50017	1101	Alto Rio Negro	1300360	1311872	Comunidade Indígena São Sebastião 2
13	Amazonas	50017	1101	Alto Rio Negro	1300375	1310151	Comunidade Indígena Curaci
13	Amazonas	50017	1101	Alto Rio Negro	1300380	1310337	Comunidade Indígena Nazaré (Médio Rio Içana)
13	Amazonas	50017	1101	Alto Rio Negro	1300382	1310177	Comunidade Indígena São Pedro (Rio Tiquié)
13	Amazonas	50017	1101	Alto Rio Negro	1300387	1310841	Comunidade Indígena Taracuá (Tiquié)
13	Amazonas	50017	1101	Alto Rio Negro	1300398	1310722	Comunidade Indígena Ipanoré
13	Amazonas	50017	1101	Alto Rio Negro	1300404	1310993	Comunidade Indígena Matapi Monte Alegre
13	Amazonas	50017	1101	Alto Rio Negro	1300414	1311168	Aldeia Indígena Santana
13	Amazonas	50017	1101	Alto Rio Negro	1300417	1310885	Aldeia Indígena Serra do Cabari
13	Amazonas	50017	1101	Alto Rio Negro	1300418	1310519	Comunidade Indígena Mauá Cachoeira
13	Amazonas	50017	1101	Alto Rio Negro	1300427	1310076	Comunidade Indígena Ipadú
13	Amazonas	50017	1101	Alto Rio Negro	1300437	1310971	Comunidade Indígena Marabitana
13	Amazonas	50017	1101	Alto Rio Negro	1300443	1311794	Comunidade Indígena Cabeçudo
13	Amazonas	50017	1101	Alto Rio Negro	1300476	1311095	Comunidade Indígena Acará Poço (Alto Rio Tiquié)
13	Amazonas	50017	1101	Alto Rio Negro	1300478	1311673	Aldeia Indígena Vila Nova (Rio Tiquié)
13	Amazonas	50017	1101	Alto Rio Negro	1300483	1310439	Aldeia Indígena Maloca São Gabriel
13	Amazonas	50017	1101	Alto Rio Negro	1300492	1310331	Aldeia Indígena Vila José Mormes
13	Amazonas	50017	1101	Alto Rio Negro	1300505	1312265	Comunidade Indígena Barcelos (Deekaipi)
13	Amazonas	50017	1101	Alto Rio Negro	1300513	1310270	Comunidade Indígena Auxiliadora
13	Amazonas	50017	1101	Alto Rio Negro	1300522	1310781	Comunidade Indígena Trovão (Igarapé Castanho)
13	Amazonas	50017	1101	Alto Rio Negro	1300543	1310110	Aldeia Indígena São Domingos
13	Amazonas	50017	1101	Alto Rio Negro	1300551	1311214	Aldeia Indígena Colina
13	Amazonas	50017	1101	Alto Rio Negro	1300552	1310945	Comunidade Indígena Iabi
13	Amazonas	50017	1101	Alto Rio Negro	1300559	1310488	Comunidade Indígena Tumbira
13	Amazonas	50017	1101	Alto Rio Negro	1300573	1311512	Comunidade Indígena São Fernando
13	Amazonas	50017	1101	Alto Rio Negro	1300582	1310807	Comunidade Indígena Belém (Rio Içana)
13	Amazonas	50017	1101	Alto Rio Negro	1300586	1310915	Comunidade Indígena Santa Cruz do Turi
13	Amazonas	50017	1101	Alto Rio Negro	1300587	1311965	Comunidade Indígena Santa Rosa (Rio Xié)
13	Amazonas	50017	1101	Alto Rio Negro	1300592	1310582	Aldeia Indígena Tapira Ponta
13	Amazonas	50017	1101	Alto Rio Negro	1300594	1310257	Aldeia Indígena Pirarara Poço

Apêndice 2
Localidades indígenas, segundo as Terras Indígenas - Brasil - 2022

(continuação)

Unidade da Federação		Terra Indígena			Localidade Indígena		
Código	Nome	Código	Código FUNAI	Nome	ID	Código	Nome
13	Amazonas	50017	1101	Alto Rio Negro	1300600	1312519	Comunidade Indígena Nossa Senhora Aparecida
13	Amazonas	50017	1101	Alto Rio Negro	1300604	1311848	Comunidade Indígena Nova Esperança (Waupés)
13	Amazonas	50017	1101	Alto Rio Negro	1300613	1311641	Comunidade Indígena Buriti Cachoeira
13	Amazonas	50017	1101	Alto Rio Negro	1300628	1310099	Comunidade Indígena Inambú (Rio Negro)
13	Amazonas	50017	1101	Alto Rio Negro	1300635	1310276	Comunidade Indígena Santa Cruz de Cabari
13	Amazonas	50017	1101	Alto Rio Negro	1300636	1310577	Aldeia Indígena Vila Nova (Rio Aiari)
13	Amazonas	50017	1101	Alto Rio Negro	1300639	1310997	Comunidade Indígena Santa Rosa (Rio Waupés)
13	Amazonas	50017	1101	Alto Rio Negro	1300642	1312153	Comunidade Indígena Tunú (Rio Xie)
13	Amazonas	50017	1101	Alto Rio Negro	1300644	1310122	Comunidade Indígena Santa Teresinha
13	Amazonas	50017	1101	Alto Rio Negro	1300647	1312192	Comunidade Indígena Umiri Ponta
13	Amazonas	50017	1101	Alto Rio Negro	1300650	1310547	Vila São Miguel (Pari-Cachoeira)
13	Amazonas	50017	1101	Alto Rio Negro	1300657	1310516	Comunidade Indígena Ilha de Tawá
13	Amazonas	50017	1101	Alto Rio Negro	1300658	1312005	Comunidade Indígena Santo Anjo da Guarda
13	Amazonas	50017	1101	Alto Rio Negro	1300659	1311147	Vila São Pedro (Iauaretê)
13	Amazonas	50017	1101	Alto Rio Negro	1300663	1311504	Aldeia Indígena Cabeça da Onça
13	Amazonas	50017	1101	Alto Rio Negro	1300676	1310958	Comunidade Indígena Boa Vista (Alto Rio Içana)
13	Amazonas	50017	1101	Alto Rio Negro	1300698	1311519	Comunidade Indígena São Felipe (Igarapé Castanho)
13	Amazonas	50017	1101	Alto Rio Negro	1300705	1311424	Comunidade Indígena Ilha do Tedi
13	Amazonas	50017	1101	Alto Rio Negro	1300720	1311355	Comunidade Indígena Cumati Cachoeira
13	Amazonas	50017	1101	Alto Rio Negro	1300724	1310383	Aldeia Indígena Miriti (Rio Aiari)
13	Amazonas	50017	1101	Alto Rio Negro	1300727	1311324	Comunidade Indígena Açaí-Paraná
13	Amazonas	50017	1101	Alto Rio Negro	1300732	1310104	Comunidade Indígena São Pedro (Rio Waupés)
13	Amazonas	50017	1101	Alto Rio Negro	1300749	1310231	Comunidade Indígena São Gabriel Mirim
13	Amazonas	50017	1101	Alto Rio Negro	1300758	1311932	Aldeia Indígena Jabuti Cachoeira
13	Amazonas	50017	1101	Alto Rio Negro	1300775	1312360	Aldeia Indígena Macedônia (Rio Aiari)
13	Amazonas	50017	1101	Alto Rio Negro	1300782	1312209	Aldeia Indígena Jurupari Cachoeira
13	Amazonas	50017	1101	Alto Rio Negro	1300788	1310163	Comunidade Indígena Campo Alto (Rio Içana)
13	Amazonas	50017	1101	Alto Rio Negro	1300794	1310601	Aldeia Indígena Maloca Anchieta
13	Amazonas	50017	1101	Alto Rio Negro	1300800	1311959	Comunidade Indígena Tarumã
13	Amazonas	50017	1101	Alto Rio Negro	1300817	1311495	Comunidade Indígena Nossa Senhora de Guadalupe
13	Amazonas	50017	1101	Alto Rio Negro	1300852	1311899	Aldeia Indígena São Joaquim (Rio Aiari)
13	Amazonas	50017	1101	Alto Rio Negro	1300854	1311298	Comunidade Indígena Boa Esperança (Rio Xié)
13	Amazonas	50017	1101	Alto Rio Negro	1300859	1311166	Comunidade Indígena Caruru Cachoeira (Rio Tiquié)
13	Amazonas	50017	1101	Alto Rio Negro	1300868	1311523	Comunidade Indígena Jacaré Banco
13	Amazonas	50017	1101	Alto Rio Negro	1300887	1311646	Comunidade Indígena Boca do Traíra
13	Amazonas	50017	1101	Alto Rio Negro	1300893	1312004	Comunidade Indígena São Tomé
13	Amazonas	50017	1101	Alto Rio Negro	1300896	1310774	Comunidade Indígena Camarão (Rio Aiari)
13	Amazonas	50017	1101	Alto Rio Negro	1300897	1312046	Comunidade Indígena São Paulo
13	Amazonas	50017	1101	Alto Rio Negro	1300907	1312234	Comunidade Indígena Maçarico

Apêndice 2
Localidades indígenas, segundo as Terras Indígenas - Brasil - 2022

(continuação)

Unidade da Federação		Terra Indígena			Localidade Indígena		
Código	Nome	Código	Código FUNAI	Nome	ID	Código	Nome
13	Amazonas	50017	1101	Alto Rio Negro	1300919	1311943	Comunidade Indígena Água Viva
13	Amazonas	50017	1101	Alto Rio Negro	1300924	1311466	Comunidade Indígena Bela Vista (Baixo Rio Içana)
13	Amazonas	50017	1101	Alto Rio Negro	1300933	1311448	Comunidade Indígena Jauacana
13	Amazonas	50017	1101	Alto Rio Negro	1300939	1310749	Aldeia Indígena Urumutu Lago
13	Amazonas	50017	1101	Alto Rio Negro	1300942	1311476	Aldeia Indígena Panã Panã / Makaloanaa (Rio Içana)
13	Amazonas	50017	1101	Alto Rio Negro	1300957	1311376	Comunidade Indígena Jandú Cachoeira
13	Amazonas	50017	1101	Alto Rio Negro	1300965	1311086	Comunidade Indígena Cucura Manaus
13	Amazonas	50017	1101	Alto Rio Negro	1300970	1310048	Aldeia Indígena Uapuí Cachoeira
13	Amazonas	50017	1101	Alto Rio Negro	1300974	1311318	Comunidade Indígena Nazaré (Alto Rio Içana)
13	Amazonas	50017	1101	Alto Rio Negro	1301046	1310069	Comunidade Indígena Nossa Senhora Aparecida (Waupés)
13	Amazonas	50017	1101	Alto Rio Negro	1301062	1311460	Comunidade Indígena Inambú (Rio Aiari)
13	Amazonas	50017	1101	Alto Rio Negro	1301086	1311060	Comunidade Indígena Juivitera
13	Amazonas	50017	1101	Alto Rio Negro	1301104	1311804	Aldeia Indígena Tucunaré Lago
13	Amazonas	50017	1101	Alto Rio Negro	1301120	1312127	Comunidade Indígena Panã Panã (Rio Aiari)
13	Amazonas	50017	1101	Alto Rio Negro	1301131	1312138	Aldeia Indígena Santa Rosa (Japú)
13	Amazonas	50017	1101	Alto Rio Negro	1301133	1311614	Comunidade Indígena São Marcelino
13	Amazonas	50017	1101	Alto Rio Negro	1301142	1312221	Vila Dom Bosco (Pari-Cachoeira)
13	Amazonas	50017	1101	Alto Rio Negro	1301143	1310998	Comunidade Indígena Cunuri Ponta
13	Amazonas	50017	1101	Alto Rio Negro	1301147	1310521	Aldeia Indígena Maloca São João
13	Amazonas	50017	1101	Alto Rio Negro	1301170	1312264	Aldeia Indígena Trindade
13	Amazonas	50017	1101	Alto Rio Negro	1301175	1310467	Comunidade Indígena Kwesé (Rio Xie)
13	Amazonas	50017	1101	Alto Rio Negro	1301180	1311500	Aldeia Indígena Santo Expedito (Rio Tiquié)
13	Amazonas	50017	1101	Alto Rio Negro	1301199	1310876	Comunidade Indígena Betel
13	Amazonas	50017	1101	Alto Rio Negro	1301204	1311099	Aldeia Indígena Aracú Porto
13	Amazonas	50017	1101	Alto Rio Negro	1301219	1310100	Comunidade Indígena Taiaçú
13	Amazonas	50017	1101	Alto Rio Negro	1301238	1311015	Comunidade Indígena Santo Antônio (Japú)
13	Amazonas	50017	1101	Alto Rio Negro	1301249	1311441	Comunidade Indígena Santa Luzia (Rio Tiquié)
13	Amazonas	50017	1101	Alto Rio Negro	1301251	1310883	Comunidade Indígena Santa Cruz (Rio Xie)
13	Amazonas	50017	1101	Alto Rio Negro	1301259	1311381	Aldeia Indígena Uacará (Rio Cubate)
13	Amazonas	50017	1101	Alto Rio Negro	1301277	1312487	Comunidade Indígena São José 2 (Rio Tiquié)
13	Amazonas	50017	1101	Alto Rio Negro	1301283	1312119	Comunidade Indígena Santa Marta
13	Amazonas	50017	1101	Alto Rio Negro	1301302	1312290	Comunidade Indígena Trovão
13	Amazonas	50017	1101	Alto Rio Negro	1301315	1310009	Aldeia Indígena Maloca Fátima
13	Amazonas	50017	1101	Alto Rio Negro	1301320	1312268	Aldeia Indígena Arapaço
13	Amazonas	50017	1101	Alto Rio Negro	1301321	1310477	Comunidade Indígena Santo Alberto
13	Amazonas	50017	1101	Alto Rio Negro	1301327	1310976	Comunidade Indígena São Sebastião 1
13	Amazonas	50017	1101	Alto Rio Negro	1301329	1310980	Aldeia Indígena Jacaré Banquinho
13	Amazonas	50017	1101	Alto Rio Negro	1301332	1312261	Comunidade Indígena Provenir
13	Amazonas	50017	1101	Alto Rio Negro	1301339	1311046	Comunidade Indígena Umarituba (Rio Xie)
13	Amazonas	50017	1101	Alto Rio Negro	1301341	1310344	Aldeia Indígena Xibarú

Apêndice 2
Localidades indígenas, segundo as Terras Indígenas - Brasil - 2022

(continuação)

Unidade da Federação		Terra Indígena			Localidade Indígena		
Código	Nome	Código	Código FUNAI	Nome	ID	Código	Nome
13	Amazonas	50017	1101	Alto Rio Negro	1301349	1312441	Comunidade Indígena Itapuranga
13	Amazonas	50017	1101	Alto Rio Negro	1301356	1311586	Aldeia Indígena Sítio Cute
13	Amazonas	50017	1101	Alto Rio Negro	1301361	1312279	Vila São José (Pari-Cachoeira)
13	Amazonas	50017	1101	Alto Rio Negro	1301365	1312103	Aldeia Indígena Cachoeira do Andorinha
13	Amazonas	50017	1101	Alto Rio Negro	1301370	1311525	Aldeia Indígena Tamanduá
13	Amazonas	50017	1101	Alto Rio Negro	1301387	1312088	Comunidade Indígena Piraiauara
13	Amazonas	50017	1101	Alto Rio Negro	1301389	1311202	Aldeia Indígena Santo Expedito (Japú)
13	Amazonas	50017	1101	Alto Rio Negro	1301390	1310788	Comunidade Indígena Ilha de São João
13	Amazonas	50017	1101	Alto Rio Negro	1301394	1311270	Aldeia Indígena Santa Cruz do Inambú
13	Amazonas	50017	1101	Alto Rio Negro	1301401	1311172	Comunidade Indígena Piracema
13	Amazonas	50017	1101	Alto Rio Negro	1301424	1310193	Comunidade Indígena Nossa Senhora da Assunção
13	Amazonas	50017	1101	Alto Rio Negro	1301463	1311548	Aldeia Indígena América
13	Amazonas	50017	1101	Alto Rio Negro	1301469	1311107	Comunidade Indígena Camarão
13	Amazonas	50017	1101	Alto Rio Negro	1301545	1310750	Aldeia Indígena Cachoeira Comprida
13	Amazonas	50017	1101	Alto Rio Negro	1301548	1310612	Comunidade Indígena Maracá
13	Amazonas	50017	1101	Alto Rio Negro	1301573	1310417	Aldeia Indígena Sítio Vila Nova
13	Amazonas	50017	1101	Alto Rio Negro	1301604	1312375	Aldeia Indígena Sítio Ponta de Santo Antônio
13	Amazonas	50017	1101	Alto Rio Negro	1301620	1312026	Aldeia Indígena Sítio Marituba
13	Amazonas	50017	1101	Alto Rio Negro	1301635	1310349	Aldeia Indígena Dati
13	Amazonas	50017	1101	Alto Rio Negro	1301645	1310027	Comunidade Indígena Santa Helena
13	Amazonas	50017	1101	Alto Rio Negro	1301648	1310726	Comunidade Indígena Pama
13	Amazonas	50017	1101	Alto Rio Negro	1301650	1310859	Comunidade Indígena São Sebastião 2 (Rio Tiquié)
13	Amazonas	50017	1101	Alto Rio Negro	1301657	1311923	Vila Vicêncio (Iauaretê)
13	Amazonas	50017	1101	Alto Rio Negro	1301696	1312262	Comunidade Indígena Piraiauara Poço
13	Amazonas	50017	1101	Alto Rio Negro	1301734	1310969	Aldeia Indígena Vila Içana
13	Amazonas	50017	1101	Alto Rio Negro	1301773	1310493	Comunidade Indígena São José (Rio Xié)
13	Amazonas	50017	1101	Alto Rio Negro	1301774	1311660	Aldeia Indígena Miriti (Rio Waupés)
13	Amazonas	50017	1101	Alto Rio Negro	1301781	1310101	Aldeia Indígena Maloca Santa Marta
13	Amazonas	50017	1101	Alto Rio Negro	1301811	1311111	Comunidade Indígena Jandiá
13	Amazonas	50017	1101	Alto Rio Negro	1301825	1310434	Comunidade Indígena Matraca
13	Amazonas	50017	1101	Alto Rio Negro	1301865	1312144	Aldeia Indígena Carauatana
13	Amazonas	50017	1101	Alto Rio Negro	1301876	1311203	Aldeia Indígena Tukano (Rio Xié)
13	Amazonas	50017	1101	Alto Rio Negro	1301880	1311648	Aldeia Indígena São Felipe
13	Amazonas	50017	1101	Alto Rio Negro	1301886	1312448	Aldeia Indígena Comunidade São José
13	Amazonas	50017	1101	Alto Rio Negro	1301891	1310225	Comunidade Indígena Monte Sinai
13	Amazonas	50017	1101	Alto Rio Negro	1301894	1312099	Aldeia Indígena Igarapé Cará
13	Amazonas	50017	1101	Alto Rio Negro	1301907	1311445	Aldeia Indígena Maloca Floresta
13	Amazonas	50017	1101	Alto Rio Negro	1301912	1311647	Sitio Acará
13	Amazonas	50017	1101	Alto Rio Negro	1301917	1311579	Aldeia Indígena Cristo Rei
13	Amazonas	50017	1101	Alto Rio Negro	1301926	1310103	Aldeia Indígena Umari Lago

Apêndice 2
Localidades indígenas, segundo as Terras Indígenas - Brasil - 2022

(continuação)

Unidade da Federação		Terra Indígena			Localidade Indígena		
Cód-igo	Nome	Cód-igo	Código FUNAI	Nome	ID	Código	Nome
13	Amazonas	50017	1101	Alto Rio Negro	1301947	1311684	Aldeia Indígena Morro do Beija-flor
13	Amazonas	50017	1101	Alto Rio Negro	1301949	1311801	Aldeia Indígena Intui
13	Amazonas	50017	1101	Alto Rio Negro	1301951	1310923	Aldeia Indígena Ilha do Açaí
13	Amazonas	50017	1101	Alto Rio Negro	1301972	1310441	Aldeia Indígena Itaiaçú
13	Amazonas	50017	1101	Alto Rio Negro	1301977	1312115	Aldeia Indígena Sítio Yuco
13	Amazonas	50017	1101	Alto Rio Negro	1301998	1312357	Aldeia Indígena Sítio Campo Alto 2
13	Amazonas	50017	1101	Alto Rio Negro	1302004	1312558	Aldeia Indígena Tucunaré
13	Amazonas	50017	1101	Alto Rio Negro	1302006	1310626	Comunidade Indígena Dom Bosco de Bucucuri
13	Amazonas	50017	1101	Alto Rio Negro	1302007	1312075	Comunidade Indígena Morro de Acutiwaia
13	Amazonas	50017	1101	Alto Rio Negro	1302011	1311813	Sitio Madarabe
13	Amazonas	50017	1101	Alto Rio Negro	1302013	1310755	Comunidade Indígena Ribeirinha Porto Alegria
13	Amazonas	50017	1101	Alto Rio Negro	1302015	1312489	Aldeia Indígena Sítio Mirim
13	Amazonas	50017	1101	Alto Rio Negro	1302020	1311901	Aldeia Indígena Manguari
13	Amazonas	50017	1101	Alto Rio Negro	1302030	1310753	Aldeia Indígena Uirapixuna Ponta
13	Amazonas	50017	1101	Alto Rio Negro	1302036	1311103	Comunidade Indígena Monte Cristo
13	Amazonas	50017	1101	Alto Rio Negro	1302042	1310367	Comunidade Indígena Sítio Cunuri
13	Amazonas	50017	1101	Alto Rio Negro	1302052	1312525	Aldeia Indígena Pombo-Igarapé
13	Amazonas	50017	1101	Alto Rio Negro	1302055	1310019	Aldeia Indígena Vila Brasil
13	Amazonas	50017	1101	Alto Rio Negro	1302064	1312415	Aldeia Indígena São Martinho
13	Amazonas	50017	1101	Alto Rio Negro	1302080	1311589	Comunidade Indígena São José 1
13	Amazonas	50017	1101	Alto Rio Negro	1302087	1310223	Aldeia Indígena Areal Mirim
13	Amazonas	50017	1101	Alto Rio Negro	1302089	1312300	Aldeia Indígena Comunidade Mutum
13	Amazonas	50017	1101	Alto Rio Negro	1302094	1311043	Aldeia Indígena Maloca São Francisco
13	Amazonas	50017	1101	Alto Rio Negro	1302100	1312384	Aldeia Indígena Sítio São Brás
13	Amazonas	50700	59601	Cué Cué/Marabitanas	1302104	1310147	Aldeia Indígena Ilha de São Pedro
13	Amazonas	50017	1101	Alto Rio Negro	1302129	1310294	Aldeia Indígena Acará-Poço
13	Amazonas	50017	1101	Alto Rio Negro	1302137	1311950	Comunidade Indígena Sagrada Família
13	Amazonas	50017	1101	Alto Rio Negro	1302140	1310345	Aldeia Indígena Maloca Santa Rosa
13	Amazonas	50017	1101	Alto Rio Negro	1302144	1312156	Sítio Parawá
13	Amazonas	50017	1101	Alto Rio Negro	1302152	1311258	Sítio Ilha de Cururu
13	Amazonas	50017	1101	Alto Rio Negro	1302157	1312505	Aldeia Indígena Tucunaré de Cima
13	Amazonas	50017	1101	Alto Rio Negro	1302171	1310286	Comunidade Indígena Tucunaré de Baixo
13	Amazonas	50017	1101	Alto Rio Negro	1302175	1310682	Aldeia Indígena Sítio Boca do Juí
13	Amazonas	50017	1101	Alto Rio Negro	1302203	1310559	Comunidade Indígena Aracapá
13	Amazonas	50017	1101	Alto Rio Negro	1302223	1311363	Aldeia Indígena Acutiwaia
13	Amazonas	50017	1101	Alto Rio Negro	1302266	1312107	Aldeia Indígena São Luiz (Rio Tiquié)
13	Amazonas	50017	1101	Alto Rio Negro	1302272	1311016	Comunidade Indígena Nazaré
13	Amazonas	50017	1101	Alto Rio Negro	1302284	1310754	Aldeia Indígena Maloca Maracajá
13	Amazonas	50017	1101	Alto Rio Negro	1302295	1311591	Aldeia Indígena Sitio São Pedro (Castanho)
13	Amazonas	50017	1101	Alto Rio Negro	1302301	1312382	Maloca Santa Rosa

Apêndice 2
Localidades indígenas, segundo as Terras Indígenas - Brasil - 2022

(continuação)

Unidade da Federação		Terra Indígena			Localidade Indígena		
Código	Nome	Código	Código FUNAI	Nome	ID	Código	Nome
13	Amazonas	50017	1101	Alto Rio Negro	1302312	1310514	Aldeia Indígena São Miguel
13	Amazonas	50017	1101	Alto Rio Negro	1302315	1310734	Aldeia Indígena Maloca São Luiz
13	Amazonas	50017	1101	Alto Rio Negro	1302324	1310784	Aldeia Indígena Sítio São Tomé
13	Amazonas	50017	1101	Alto Rio Negro	1302329	1311304	Aldeia Indígena Cunuri
13	Amazonas	50017	1101	Alto Rio Negro	1302340	1311608	Aldeia Indígena Dessano
13	Amazonas	50017	1101	Alto Rio Negro	1302344	1312429	Aldeia Indígena Ananas
13	Amazonas	50017	1101	Alto Rio Negro	1302366	1312292	Sítio Serrinha
13	Amazonas	50017	1101	Alto Rio Negro	1302370	1311533	Comunidade Indígena São Francisco
13	Amazonas	50017	1101	Alto Rio Negro	1302381	1312366	Comunidade Indígena Tacira Ponta
13	Amazonas	50017	1101	Alto Rio Negro	1302406	1310700	Comunidade Indígena Tucumã Rupita
13	Amazonas	50017	1101	Alto Rio Negro	1302415	1311888	Aldeia Indigena Ponta Tigre
13	Amazonas	50047	28501	Médio Rio Negro I	1302435	1311091	Aldeia Indígena Santa Cruz (Rio Negro)
13	Amazonas	50017	1101	Alto Rio Negro	1302447	1312377	Aldeia Indígena Sítio Tauá
13	Amazonas	50017	1101	Alto Rio Negro	1302448	1310817	Comunidade Indígena Imaculada Conceição / Boca do Sal
13	Amazonas	50017	1101	Alto Rio Negro	1302473	1311866	Aldeia Indígena Roraima
13	Amazonas	50017	1101	Alto Rio Negro	1302477	1310685	Aldeia Indígena Maçarabi
13	Amazonas	50017	1101	Alto Rio Negro	1302479	1310508	Comunidade Indígena São Joao Bosco Fronteira
13	Amazonas	50017	1101	Alto Rio Negro	1302502	1312168	Comunidade Indígena Cucura São João
13	Amazonas	50017	1101	Alto Rio Negro	1302507	1310429	Aldeia Indígena Irati
13	Amazonas	50017	1101	Alto Rio Negro	1302525	1311742	Aldeia Indígena Maloca Sagrado Coração de Maria
13	Amazonas	50017	1101	Alto Rio Negro	1302570	1310938	Comunidade Indígena Cunuri
13	Amazonas	50017	1101	Alto Rio Negro	1302571	1312197	Aldeia Indígena Ituim
13	Amazonas	50017	1101	Alto Rio Negro	1302574	1311720	Aldeia Indígena São José (Uaupés)
13	Amazonas	50017	1101	Alto Rio Negro	1302577	1312305	Comunidade Indígena Irari Ponta
13	Amazonas	50017	1101	Alto Rio Negro	1302584	1311987	Aldeia Indígena Ilha do Sarapó
13	Amazonas	50017	1101	Alto Rio Negro	1302589	1310586	Aldeia Indigena São João Bosco Fronteira
13	Amazonas	50017	1101	Alto Rio Negro	1302609	1312072	Aldeia Indígena Belém
13	Amazonas	50017	1101	Alto Rio Negro	1302627	1310977	Comunidade Indígena São Domingos (Alto Tiquié)
13	Amazonas	50017	1101	Alto Rio Negro	1302642	1310707	Aldeia Indígena Piranha Planta
13	Amazonas	50017	1101	Alto Rio Negro	1302653	1310092	Comunidade Indigena Santo Atanasio
13	Amazonas	50017	1101	Alto Rio Negro	1302656	1311415	Aldeia Indígena Wainambi Poço
13	Amazonas	50017	1101	Alto Rio Negro	1302666	1310256	Aldeia Indígena Boa Vista (Rio Xié)
13	Amazonas	50017	1101	Alto Rio Negro	1302679	1312379	Aldeia Indígena Sítio Paraná Jucá
13	Amazonas	50017	1101	Alto Rio Negro	1302682	1310437	Aldeia Indígena Barreira Alta
13	Amazonas	50017	1101	Alto Rio Negro	1302687	1310695	Aldeia Indígena Ilha Burita
13	Amazonas	50017	1101	Alto Rio Negro	1302688	1310960	Aldeia Indígena Campo Alto (Rio Waupés)
13	Amazonas	50017	1101	Alto Rio Negro	1302704	1310583	Aldeia Indígena Ilha do Atim
13	Amazonas	50017	1101	Alto Rio Negro	1302720	1311634	Aldeia Indígena Arari-Pira
13	Amazonas	50017	1101	Alto Rio Negro	1302722	1311792	Aldeia Indígena Loiro Poço
13	Amazonas	50017	1101	Alto Rio Negro	1302732	1310405	Aldeia Indígena Bela Vista (Rio Tiquié)

Apêndice 2
Localidades indígenas, segundo as Terras Indígenas - Brasil - 2022

(continuação)

Unidade da Federação		Terra Indígena			Localidade Indígena		
Cód-igo	Nome	Cód-igo	Código FUNAI	Nome	ID	Código	Nome
13	Amazonas	50017	1101	Alto Rio Negro	1302744	1310857	Comunidade Indígena Siuci Cachoeira
13	Amazonas	50017	1101	Alto Rio Negro	1302759	1311462	Comunidade Indígena Bela Vista (Rio Tiquié)
13	Amazonas	50017	1101	Alto Rio Negro	1302771	1312327	Aldeia Indígena Santo Antônio (Rio Tiquié)
13	Amazonas	50017	1101	Alto Rio Negro	1302779	1311391	Aldeia Indígena Sítio Carara Poço
13	Amazonas	50017	1101	Alto Rio Negro	1302780	1311242	Aldeia Indígena Sítio Tapira Ponta (Rio Xié)
13	Amazonas	50017	1101	Alto Rio Negro	1302803	1311162	Comunidade Indigena Juquira Ponta
13	Amazonas	50017	1101	Alto Rio Negro	1302815	1311068	Comunidade Indígena Brasília
13	Amazonas	50017	1101	Alto Rio Negro	1302816	1310084	Aldeia Indígena Raias
13	Amazonas	50017	1101	Alto Rio Negro	1303146	1311292	Aldeia Indígena Sagrado Coração de Jesus (Iauaretê)
13	Amazonas	50017	1101	Alto Rio Negro	1303354	1312229	Vila São Miguel (Iauaretê)
13	Amazonas	50017	1101	Alto Rio Negro	1303445	1311941	Vila Cruzeiro (Iauaretê)
13	Amazonas	50017	1101	Alto Rio Negro	1303500	1312431	Vila Aparecida 2 (Iauaretê)
13	Amazonas	50017	1101	Alto Rio Negro	1303541	1310530	Vila São José Operário (Iauaretê)
13	Amazonas	50017	1101	Alto Rio Negro	1303547	1311973	Vila Aparecida (Iauaretê)
13	Amazonas	50017	1101	Alto Rio Negro	1303921	1311877	Vila Dom Bosco (Iauaretê)
13	Amazonas	50017	1101	Alto Rio Negro	1304050	1311379	Vila Dom Bosco 2 (Iauaretê)
13	Amazonas	50017	1101	Alto Rio Negro	1305123	1312280	Vila Domingos Sávio (Iauaretê)
13	Amazonas	50019	3701	Arary	1300314	1312326	Aldeia Indígena Vila Gulosa / Costa do Irari
13	Amazonas	50019	3701	Arary	1301939	1311302	Comunidade Indígena Boca do Arary
13	Amazonas	50019	3701	Arary	1301966	1311955	Aldeia Indígena Arary / Aldeia Indígena do Lago do Arari
13	Amazonas	50019	3701	Arary	1302178	1310557	Comunidade Indígena Costa do Arary
13	Amazonas	50020	4301	Ariramba	1302362	1311049	Aldeia Indígena Baetas
13	Amazonas	50020	4301	Ariramba	1302395	1311372	Aldeia Indígena Maloca dos Baetas
13	Amazonas	50021	52201	Barro Alto	1300420	1311233	Aldeia Indígena Barro Alto Dois
13	Amazonas	50021	52201	Barro Alto	1302198	1311842	Aldeia Indígena Barro Alto
13	Amazonas	50023	8301	Cajuhiri Atravessado	1300918	1311920	Aldeia Indígena Santa Tereza do Pachiubal / Aranai
13	Amazonas	50023	8301	Cajuhiri Atravessado	1301591	1310983	Aldeia Indígena Arapari
13	Amazonas	50023	8301	Cajuhiri Atravessado	1301990	1311735	Comunidade Indígena Amanui
13	Amazonas	50023	8301	Cajuhiri Atravessado	1302139	1310618	Aldeia Indígena São Francisco do Aranai
13	Amazonas	50023	8301	Cajuhiri Atravessado	1302729	1312161	Aldeia Indígena Cajuhiri Atravessado / Tupã
13	Amazonas	50024	10701	Cuiu-Cuiu	1300076	1312021	Aldeia Indígena São José do Cuiu Cuiu
13	Amazonas	50024	10701	Cuiu-Cuiu	1300595	1312158	Aldeia Indígena Vila Nova 1
13	Amazonas	50024	10701	Cuiu-Cuiu	1300641	1312081	Aldeia Indígena Nova Esperança
13	Amazonas	50024	10701	Cuiu-Cuiu	1301569	1310158	Aldeia Indígena Nova Estrela
13	Amazonas	50024	10701	Cuiu-Cuiu	1302573	1310204	Aldeia Indígena São Pedro
13	Amazonas	50024	10701	Cuiu-Cuiu	1302799	1311144	Aldeia Indígena Vila Nova 2
13	Amazonas	50025	11001	Diahui	1301099	1311671	Aldeia Indígena Juí
13	Amazonas	50025	11001	Diahui	1301981	1310965	Aldeia Indígena Kwaiari / Aldeia Indígena Jiahoy
13	Amazonas	50025	11001	Diahui	1302320	1311294	Aldeia Indígena Paraná Pukahu
13	Amazonas	50025	11001	Diahui	1302433	1310907	Aldeia Indígena Povo Diarroi

Apêndice 2
Localidades indígenas, segundo as Terras Indígenas - Brasil - 2022

(continuação)

Unidade da Federação		Terra Indígena			Localidade Indígena		
Cód-igo	Nome	Cód-igo	Código FUNAI	Nome	ID	Código	Nome
13	Amazonas	50026	11601	Espírito Santo	1300127	1312385	Aldeia Indígena Novo Progresso
13	Amazonas	50026	11601	Espírito Santo	1300784	1310522	Aldeia Indígena São Cristovão
13	Amazonas	50026	11601	Espírito Santo	1301016	1310842	Aldeia Indígena Guariba
13	Amazonas	50026	11601	Espírito Santo	1301144	1312086	Aldeia Indígena Espírito Santo de Baixo
13	Amazonas	50026	11601	Espírito Santo	1301202	1311603	Aldeia Indígena Três Bocas
13	Amazonas	50026	11601	Espírito Santo	1302518	1310369	Aldeia Indígena Espirito Santo de Cima
13	Amazonas	50028	12901	Fortaleza do Castanho	1305344	1312565	Aldeia Indígena Fortaleza do Castanho
13	Amazonas	50029	13001	Fortaleza do Patauá	1300955	1311432	Aldeia Indígena Fortaleza do Patauá
13	Amazonas	50037	24001	Kumaru do Lago Ualá	1300099	1312343	Aldeia Indígena Pauipixuna
13	Amazonas	50037	24001	Kumaru do Lago Ualá	1300995	1312176	Aldeia Indígena Maapiranga
13	Amazonas	50037	24001	Kumaru do Lago Ualá	1301029	1312462	Aldeia Indígena Boca do Paupixuna
13	Amazonas	50037	24001	Kumaru do Lago Ualá	1301562	1310481	Aldeia Indígena Lago Preto
13	Amazonas	50037	24001	Kumaru do Lago Ualá	1301851	1310544	Aldeia Indígena Kampina
13	Amazonas	50037	24001	Kumaru do Lago Ualá	1301871	1310818	Aldeia Indígena Beiradão
13	Amazonas	50037	24001	Kumaru do Lago Ualá	1302133	1311130	Aldeia Indígena Marupá
13	Amazonas	50037	24001	Kumaru do Lago Ualá	1302290	1311908	Aldeia Indígena Morada Nova / Aldeia Indígena Cleusa
13	Amazonas	50037	24001	Kumaru do Lago Ualá	1302721	1310211	Aldeia Indígena Açaisal
13	Amazonas	50037	24001	Kumaru do Lago Ualá	1302724	1311616	Aldeia Indígena Japiim/Kamaru
13	Amazonas	50038	24301	Lago Capanã	1301010	1310855	Aldeia Indígena Palmeira
13	Amazonas	50041	24701	Lago Jauari	1300739	1310919	Aldeia Indígena Terra Preta do Jauari
13	Amazonas	50041	24701	Lago Jauari	1301080	1310374	Aldeia Indígena Jauari
13	Amazonas	50041	24701	Lago Jauari	1301243	1311458	Aldeia Indígena Barraquinha
13	Amazonas	50041	24701	Lago Jauari	1301940	1310120	Aldeia Indígena Bom Intento
13	Amazonas	50041	24701	Lago Jauari	1302021	1311042	Aldeia Indígena Boca do Jauari
13	Amazonas	50041	24701	Lago Jauari	1302650	1311530	Aldeia Indígena Itaúba
13	Amazonas	50042	25401	Lauro Sodré	1300110	1310873	Aldeia Indígena São João de Veneza
13	Amazonas	50042	25401	Lauro Sodré	1300161	1310546	Aldeia Indígena Lauro Sodré
13	Amazonas	50042	25401	Lauro Sodré	1300267	1311165	Aldeia Indígena São Luís
13	Amazonas	50043	26601	Mapari	1305350	1312570	Comunidade Indígena Mapari
13	Amazonas	50044	26801	Maraitá	1300192	1310097	Aldeia Indígena Maraitá 2
13	Amazonas	50044	26801	Maraitá	1300490	1310689	Aldeia Indígena Palmeira do Norte
13	Amazonas	50044	26801	Maraitá	1300646	1310973	Aldeia Indígena Maraitá 1
13	Amazonas	50044	26801	Maraitá	1301224	1312227	Aldeia Indígena Santa Luzia (Paraná de Jacu-rapá)
13	Amazonas	50046	28101	Matintin	1300108	1312509	Aldeia Indígena Novo Dia
13	Amazonas	50046	28101	Matintin	1300338	1311986	Aldeia Indígena Boa Vista do Rio Içá
13	Amazonas	50046	28101	Matintin	1300413	1310610	Aldeia Indígena Vista Alegre do Marmelo
13	Amazonas	50046	28101	Matintin	1300468	1312057	Aldeia Indígena Mapurum
13	Amazonas	50047	28501	Médio Rio Negro I	1300107	1311868	Aldeia Indígena Camanaus / Ilha de Duraca
13	Amazonas	50047	28501	Médio Rio Negro I	1300178	1311615	Aldeia Indígena Cartucho
13	Amazonas	50047	28501	Médio Rio Negro I	1300202	1310996	Comunidade Indígena Waruá

Apêndice 2
Localidades indígenas, segundo as Terras Indígenas - Brasil - 2022

(continuação)

Unidade da Federação		Terra Indígena			Localidade Indígena		
Cód-igo	Nome	Cód-igo	Código FUNAI	Nome	ID	Código	Nome
13	Amazonas	50047	28501	Médio Rio Negro I	1300275	1311465	Comunidade Indígena Fonte Boa (Foz do Rio Curicuriari)
13	Amazonas	50047	28501	Médio Rio Negro I	1300285	1312077	Comunidade Indígena Cabari
13	Amazonas	50047	28501	Médio Rio Negro I	1300327	1310713	Comunidade Indígena Tapuruquara Mirim
13	Amazonas	50047	28501	Médio Rio Negro I	1300345	1312114	Comunidade Indígena Ilha São Gregorio 2
13	Amazonas	50047	28501	Médio Rio Negro I	1300390	1310025	Comunidade Indígena Yamado
13	Amazonas	50047	28501	Médio Rio Negro I	1300407	1311087	Aldeia Indígena Santa Cruz
13	Amazonas	50047	28501	Médio Rio Negro I	1300409	1311383	Comunidade Indígena Mercês
13	Amazonas	50047	28501	Médio Rio Negro I	1300473	1310687	Aldeia Indígena Uabada 2
13	Amazonas	50047	28501	Médio Rio Negro I	1300500	1311676	Aldeia Indígena Massarabi
13	Amazonas	50047	28501	Médio Rio Negro I	1300564	1310813	Aldeia Indígena Inebu
13	Amazonas	50047	28501	Médio Rio Negro I	1300572	1310296	Comunidade Yauawira
13	Amazonas	50047	28501	Médio Rio Negro I	1300714	1311928	Comunidade Indígena Jupati
13	Amazonas	50047	28501	Médio Rio Negro I	1300796	1312561	Aldeia Indígena São João 2 (Ilha Taiaçú)
13	Amazonas	50047	28501	Médio Rio Negro I	1300823	1312297	Aldeia Indígena Nova Vida (Taperera)
13	Amazonas	50047	28501	Médio Rio Negro I	1300863	1312116	Comunidade Indígena Sítio Laranjal
13	Amazonas	50047	28501	Médio Rio Negro I	1300888	1311325	Comunidade Indígena Ceuary
13	Amazonas	50047	28501	Médio Rio Negro I	1300961	1311470	Comunidade Indígena Terra Preta
13	Amazonas	50047	28501	Médio Rio Negro I	1300971	1310058	Aldeia Indígena Sítio Boa Vista
13	Amazonas	50047	28501	Médio Rio Negro I	1301044	1310528	Comunidade Indígena Castanheirinho
13	Amazonas	50047	28501	Médio Rio Negro I	1301096	1310170	Aldeia Indígena Ilha Tamanduá
13	Amazonas	50047	28501	Médio Rio Negro I	1301107	1312225	Comunidade Indígena Ponta da Pá
13	Amazonas	50047	28501	Médio Rio Negro I	1301160	1310518	Comunidade Indígena São Miguel (Rio Negro)
13	Amazonas	50047	28501	Médio Rio Negro I	1301164	1311150	Aldeia Indígena Bela Vista (Rio Negro)
13	Amazonas	50047	28501	Médio Rio Negro I	1301185	1312109	Aldeia Indígena Sítio Umiri Ponta
13	Amazonas	50047	28501	Médio Rio Negro I	1301228	1311940	Comunidade Indígena Ilha Sarapó
13	Amazonas	50047	28501	Médio Rio Negro I	1301262	1312440	Comunidade Indígena Ilha das Flores
13	Amazonas	50047	28501	Médio Rio Negro I	1301416	1312274	Comunidade Indígena Irapajé
13	Amazonas	50047	28501	Médio Rio Negro I	1301456	1311675	Aldeia Indígena Ilha Buiaquara
13	Amazonas	50047	28501	Médio Rio Negro I	1301461	1312458	Aldeia Indígena Caranguejo
13	Amazonas	50047	28501	Médio Rio Negro I	1301537	1311179	Aldeia Indígena São Joaquim Mirim
13	Amazonas	50047	28501	Médio Rio Negro I	1301547	1312123	Comunidade Indígena São Pedro (Rio Negro)
13	Amazonas	50047	28501	Médio Rio Negro I	1301608	1310609	Aldeia Indígena Sítio Expedito
13	Amazonas	50047	28501	Médio Rio Negro I	1301610	1310812	Aldeia Indígena Marajó
13	Amazonas	50047	28501	Médio Rio Negro I	1301615	1310787	Aldeia Indígena Wedari
13	Amazonas	50047	28501	Médio Rio Negro I	1301639	1311513	Comunidade Indígena Mafi (Rio Negro)
13	Amazonas	50047	28501	Médio Rio Negro I	1301654	1312344	Comunidade Indígena Ilha do Camarão
13	Amazonas	50047	28501	Médio Rio Negro I	1301752	1312481	Comunidade Indígena Ilha do Pinto
13	Amazonas	50047	28501	Médio Rio Negro I	1301797	1312068	Aldeia Indígena Sítio São Geraldo
13	Amazonas	50047	28501	Médio Rio Negro I	1301816	1311756	Sítio Coberda
13	Amazonas	50047	28501	Médio Rio Negro I	1301900	1310561	Sítio Ilha do Forno

Apêndice 2
Localidades indígenas, segundo as Terras Indígenas - Brasil - 2022

(continuação)

Unidade da Federação		Terra Indígena			Localidade Indígena		
Cód-igo	Nome	Cód-igo	Código FUNAI	Nome	ID	Código	Nome
13	Amazonas	50047	28501	Médio Rio Negro I	1301914	1311247	Comunidade Indígena São Jorge
13	Amazonas	50047	28501	Médio Rio Negro I	1301919	1310475	Aldeia Indígena Sítio Caa Igarapé
13	Amazonas	50047	28501	Médio Rio Negro I	1301937	1312345	Aldeia Indígena Bacabal
13	Amazonas	50047	28501	Médio Rio Negro I	1301946	1310138	Sitio Amanauê
13	Amazonas	50047	28501	Médio Rio Negro I	1301958	1311707	Aldeia Indígena Santo Antônio 2
13	Amazonas	50047	28501	Médio Rio Negro I	1302033	1311894	Aldeia Indígena Macaco Ponta
13	Amazonas	50047	28501	Médio Rio Negro I	1302058	1311739	Aldeia Indígena Sítio Paquetá Mirim
13	Amazonas	50047	28501	Médio Rio Negro I	1302067	1310765	Aldeia Indígena Sítio Santa Luzia
13	Amazonas	50047	28501	Médio Rio Negro I	1302079	1311994	Aldeia Indígena Sítio Ilha de São João 1
13	Amazonas	50047	28501	Médio Rio Negro I	1302090	1311996	Sítio Ilha de Taracuá
13	Amazonas	50047	28501	Médio Rio Negro I	1302108	1312117	Sítio Ilha de São João 2
13	Amazonas	50047	28501	Médio Rio Negro I	1302155	1312094	Aldeia Indígena Suaçú
13	Amazonas	50047	28501	Médio Rio Negro I	1302169	1312020	Aldeia Indígena Carixino
13	Amazonas	50047	28501	Médio Rio Negro I	1302174	1310395	Aldeia Indígena Sitio São Bento
13	Amazonas	50047	28501	Médio Rio Negro I	1302191	1310569	Aldeia Indígena Sítio Salvador
13	Amazonas	50047	28501	Médio Rio Negro I	1302222	1311758	Aldeia Indígena Sítio Ilha de Tukandira
13	Amazonas	50047	28501	Médio Rio Negro I	1302224	1312299	Aldeia Indígena Sítio Santa Rosa (Rio Curicuri-ari)
13	Amazonas	50047	28501	Médio Rio Negro I	1302242	1312289	Aldeia Indígena Ilha do Guariba
13	Amazonas	50047	28501	Médio Rio Negro I	1302263	1311521	Aldeia Indígena Ilha de Matapi
13	Amazonas	50047	28501	Médio Rio Negro I	1302274	1312236	Comunidade Indígena Jucabi
13	Amazonas	50047	28501	Médio Rio Negro I	1302277	1311426	Aldeia Indígena São Pedro Mirim
13	Amazonas	50047	28501	Médio Rio Negro I	1302291	1310487	Sitio Puranga
13	Amazonas	50047	28501	Médio Rio Negro I	1302299	1311532	Aldeia Indígena Ilha Santíssima Trindade
13	Amazonas	50047	28501	Médio Rio Negro I	1302300	1310360	Aldeia Indígena Paquetá
13	Amazonas	50047	28501	Médio Rio Negro I	1302361	1311057	Aldeia Indígena Sítio Ilha de Waiuru
13	Amazonas	50047	28501	Médio Rio Negro I	1302363	1311175	Aldeia Indígena Sítio Jandú
13	Amazonas	50047	28501	Médio Rio Negro I	1302365	1310142	Aldeia Indígena Tucumã
13	Amazonas	50047	28501	Médio Rio Negro I	1302386	1310506	Sítio Vista Alegre
13	Amazonas	50047	28501	Médio Rio Negro I	1302391	1311884	Sitio Rafa
13	Amazonas	50047	28501	Médio Rio Negro I	1302440	1310556	Aldeia Indígena Camundé
13	Amazonas	50047	28501	Médio Rio Negro I	1302442	1311472	Comunidade Indígena São João
13	Amazonas	50047	28501	Médio Rio Negro I	1302453	1312231	Comunidade Indígena São Luiz (Rio Negro)
13	Amazonas	50047	28501	Médio Rio Negro I	1302485	1311975	Comunidade Indígena Boa Esperança do Marié
13	Amazonas	50047	28501	Médio Rio Negro I	1302488	1311393	Aldeia Indígena Serrinha (Rio Negro)
13	Amazonas	50047	28501	Médio Rio Negro I	1302491	1310382	Aldeia Indígena Ilha do Iria
13	Amazonas	50047	28501	Médio Rio Negro I	1302516	1311628	Aldeia Indígena Ilha de Cumati
13	Amazonas	50047	28501	Médio Rio Negro I	1302535	1312452	Aldeia Indígena Comunidade Uara
13	Amazonas	50047	28501	Médio Rio Negro I	1302553	1310540	Aldeia Indigena Yauawira
13	Amazonas	50047	28501	Médio Rio Negro I	1302555	1310322	Aldeia Indígena Sítio Wanari
13	Amazonas	50047	28501	Médio Rio Negro I	1302607	1312291	Aldeia Indígena Sítio Nossa Senhora de Nazaré

Apêndice 2
Localidades indígenas, segundo as Terras Indígenas - Brasil - 2022

(continuação)

Unidade da Federação		Terra Indígena			Localidade Indígena		
Cód-igo	Nome	Cód-igo	Código FUNAI	Nome	ID	Código	Nome
13	Amazonas	50047	28501	Médio Rio Negro I	1302641	1310985	Aldeia Indígena Sítio São Luiz (Rio Negro)
13	Amazonas	50047	28501	Médio Rio Negro I	1302664	1310301	Aldeia Indígena Baradá
13	Amazonas	50047	28501	Médio Rio Negro I	1302733	1312008	Sítio Ilha de São João 3
13	Amazonas	50047	28501	Médio Rio Negro I	1302764	1310313	Aldeia Indígena Bauari
13	Amazonas	50047	28501	Médio Rio Negro I	1302775	1310218	Aldeia Indígena Manete
13	Amazonas	50047	28501	Médio Rio Negro I	1302781	1312564	Aldeia Indígena São José I
13	Amazonas	50047	28501	Médio Rio Negro I	1302797	1312000	Aldeia Indígena Ilha do Caju
13	Amazonas	50048	28601	Médio Rio Negro II	1300273	1311881	Comunidade Indígena Itapereira
13	Amazonas	50048	28601	Médio Rio Negro II	1300290	1310183	Comunidade Indígena Arurá
13	Amazonas	50048	28601	Médio Rio Negro II	1300568	1310077	Comunidade Indígena Vila Nova
13	Amazonas	50048	28601	Médio Rio Negro II	1300762	1311969	Aldeia Indígena Wacará 2
13	Amazonas	50048	28601	Médio Rio Negro II	1300992	1312143	Comunidade Indígena Cajuri
13	Amazonas	50048	28601	Médio Rio Negro II	1301053	1312080	Comunidade Indígena Aruti
13	Amazonas	50048	28601	Médio Rio Negro II	1301187	1311507	Aldeia Indígena Livramento 2
13	Amazonas	50048	28601	Médio Rio Negro II	1301362	1312224	Comunidade Indígena do Plano
13	Amazonas	50048	28601	Médio Rio Negro II	1301662	1310210	Aldeia Indígena Curupira Ponta
13	Amazonas	50048	28601	Médio Rio Negro II	1302023	1310777	Aldeia Indígena Anawaca
13	Amazonas	50048	28601	Médio Rio Negro II	1302188	1311755	Sitio Capela
13	Amazonas	50048	28601	Médio Rio Negro II	1302197	1310299	Aldeia Indígena São Geraldo
13	Amazonas	50048	28601	Médio Rio Negro II	1302322	1310240	Aldeia Indígena Livramento 1
13	Amazonas	50048	28601	Médio Rio Negro II	1302500	1310011	Aldeia Indígena São José (Rio Negro)
13	Amazonas	50048	28601	Médio Rio Negro II	1302763	1310550	Aldeia Indígena Sítio Santo Antônio (Juruti)
13	Amazonas	50049	29101	Miguel/Josefa	1300048	1310431	Aldeia Indígena Josefa
13	Amazonas	50049	29101	Miguel/Josefa	1300941	1312095	Aldeia Indígena Miguel
13	Amazonas	50051	31001	Nova Esperança do Rio Jandia-tuba	1302430	1311473	Aldeia Indígena Nova Esperança do Jandiatuba
13	Amazonas	50054	33001	Paraná do Arauató	1301475	1310341	Sem Denominação do Rio Paraná do Limão
13	Amazonas	50055	33201	Parana do Paricá	1301551	1310241	Comunidade Indígena Patauá
13	Amazonas	50055	33201	Parana do Paricá	1302183	1312118	Aldeia Indígena Boca do Hermano / Patauá
13	Amazonas	50056	33901	Patauá	1301208	1311038	Aldeia Indígena Patauá
13	Amazonas	50057	34302	Paumari do Lago Manissuã	1300801	1311193	Comunidade Indígena Patauá
13	Amazonas	50057	34302	Paumari do Lago Manissuã	1302567	1310448	Comunidade Indígena Capana
13	Amazonas	50058	35401	Pinatuba	1300322	1311759	Aldeia Indígena Taracuá
13	Amazonas	50058	35401	Pinatuba	1300681	1311484	Aldeia Indígena Perseverança de Jesus
13	Amazonas	50058	35401	Pinatuba	1300701	1312167	Aldeia Indígena Ponta Natal
13	Amazonas	50058	35401	Pinatuba	1300790	1311067	Aldeia Indígena Boa União
13	Amazonas	50058	35401	Pinatuba	1301212	1310414	Aldeia Indígena Maloca Cidade
13	Amazonas	50058	35401	Pinatuba	1301328	1312335	Aldeia Indígena Santo Antônio
13	Amazonas	50058	35401	Pinatuba	1301927	1310468	Aldeia Indígena Piquiá Terra Preta
13	Amazonas	50058	35401	Pinatuba	1301992	1310191	Aldeia Indígena Aparecida / Vista Alegre
13	Amazonas	50058	35401	Pinatuba	1302522	1312029	Aldeia Indígena Tauari

Apêndice 2
Localidades indígenas, segundo as Terras Indígenas - Brasil - 2022

(continuação)

Unidade da Federação		Terra Indígena			Localidade Indígena		
Cód-igo	Nome	Cód-igo	Código FUNAI	Nome	ID	Código	Nome
13	Amazonas	50060	57101	Porto Limoeiro	1300962	1310663	Comunidade Indígena Porto Limoeiro
13	Amazonas	50062	36801	Porto Praia	1300064	1310317	Aldeia Indígena Porto Praia
13	Amazonas	50064	53401	Prosperidade	1300098	1311933	Aldeia Indígena São Domingos Dois
13	Amazonas	50064	53401	Prosperidade	1300565	1311269	Aldeia Indígena Bom Pastor
13	Amazonas	50064	53401	Prosperidade	1300632	1312170	Aldeia Indígena da Prosperidade
13	Amazonas	50064	53401	Prosperidade	1301004	1311375	Aldeia Indígena Nossa Senhora Aparecida
13	Amazonas	50065	38001	Recreio/São Félix	1300085	1311320	Aldeia Indígena São Felix
13	Amazonas	50066	39601	Rio Jumas	1302204	1310548	Aldeia Indígena Juma
13	Amazonas	50066	39601	Rio Jumas	1302404	1312471	Aldeia Indígena Juma 2
13	Amazonas	50066	39601	Rio Jumas	1302508	1310895	Aldeia Indígena Lago do Cabeçudo
13	Amazonas	50067	39701	Rio Manicoré	1301231	1311492	Sem Denominação do Rio Manicoré
13	Amazonas	50067	39701	Rio Manicoré	1301420	1310717	Aldeia Indígena Garrote
13	Amazonas	50067	39701	Rio Manicoré	1302626	1310690	Aldeia Indígena Caracaraí
13	Amazonas	50068	40401	Rio Téa	1300239	1310709	Aldeia Indígena Boa Vista
13	Amazonas	50068	40401	Rio Téa	1300287	1311337	Aldeia Indígena Abianai
13	Amazonas	50068	40401	Rio Téa	1300712	1311827	Aldeia Indígena do Areal
13	Amazonas	50069	40501	Rio Urubu	1301118	1312395	Comunidade Indígena Aparecida
13	Amazonas	50069	40501	Rio Urubu	1301505	1310088	Aldeia Indígena Correnteza
13	Amazonas	50069	40501	Rio Urubu	1301582	1310810	Aldeia Indígena Santa Maria Taboca
13	Amazonas	50069	40501	Rio Urubu	1301869	1310486	Aldeia Indígena Novo Remanso
13	Amazonas	50069	40501	Rio Urubu	1301909	1310742	Aldeia Indígena Taboca
13	Amazonas	50069	40501	Rio Urubu	1302256	1310572	Aldeia Indígena Aldeia Maquira
13	Amazonas	50069	40501	Rio Urubu	1302374	1311295	Aldeia Indígena São José 2
13	Amazonas	50069	40501	Rio Urubu	1302410	1311479	Aldeia Indígena Nova Jerusalém
13	Amazonas	50069	40501	Rio Urubu	1302747	1311311	Sem Denominação do Rio Urubu
13	Amazonas	50071	53601	Santa Cruz da Nova Aliança	1300018	1311454	Aldeia Indígena Santa Cruz Nova Aliança
13	Amazonas	50071	53601	Santa Cruz da Nova Aliança	1302038	1310602	Aldeia Indígena Porto Nascimento
13	Amazonas	50073	41501	São Francisco do Canimari	1300077	1310805	Aldeia Indígena São Francisco do Canimari
13	Amazonas	50076	41701	São Leopoldo	1300031	1311919	Aldeia Indígena São Francisco
13	Amazonas	50076	41701	São Leopoldo	1300046	1310303	Aldeia Indígena São Leopoldo
13	Amazonas	50076	41701	São Leopoldo	1300091	1311765	Aldeia Indígena Novo Porto Lima
13	Amazonas	50076	41701	São Leopoldo	1300355	1310372	Aldeia Indígena Bom Pastor 1
13	Amazonas	50077	42001	São Sebastião	1300206	1310143	Aldeia Indígena Nova Jerusalém
13	Amazonas	50077	42001	São Sebastião	1300324	1310771	Aldeia Indígena Santa Fé
13	Amazonas	50077	42001	São Sebastião	1300734	1311058	Aldeia Indígena Novo Cumã
13	Amazonas	50077	42001	São Sebastião	1300940	1311122	Aldeia Indígena Bico da Chaleira
13	Amazonas	50079	51501	Sapotal	1300059	1310571	Aldeia Indígena Sapotal
13	Amazonas	50080	42301	Sepoti	1300070	1312267	Aldeia Indígena Kacaia Pirahã
13	Amazonas	50080	42301	Sepoti	1301306	1312313	Aldeia Indígena Estirão Grande Tenharim
13	Amazonas	50085	47201	Tupã-Supé	1301959	1310534	Aldeia Indígena Tupa Supe

Apêndice 2
Localidades indígenas, segundo as Terras Indígenas - Brasil - 2022

(continuação)

Unidade da Federação		Terra Indígena			Localidade Indígena		
Código	Nome	Código	Código FUNAI	Nome	ID	Código	Nome
13	Amazonas	50336	2501	Apipica	1300688	1310863	Aldeia Indígena Jutaí
13	Amazonas	50336	2501	Apipica	1301616	1312252	Aldeia Indígena Santo Antônio
13	Amazonas	50337	52601	Apurinã do Igarapé Mucuim	1301360	1311442	Aldeia Indígena Boa Esperança
13	Amazonas	50340	6201	Betania	1300007	1310688	Comunidade Indígena Boa Vista do Lago Grande
13	Amazonas	50340	6201	Betania	1300172	1310192	Aldeia Indígena Monte das Oliveiras
13	Amazonas	50340	6201	Betania	1300313	1311006	Aldeia Indígena São João
13	Amazonas	50340	6201	Betania	1300425	1312110	Comunidade Indígena Porto Novo 2
13	Amazonas	50340	6201	Betania	1300795	1312495	Comunidade Indígena Pedraria
13	Amazonas	50340	6201	Betania	1300835	1310227	Comunidade Indígena Ticuna Patiá
13	Amazonas	50340	6201	Betania	1301415	1310603	Comunidade Indígena Porto Novo
13	Amazonas	50340	6201	Betania	1301486	1312126	Aldeia Indígena Icacuera
13	Amazonas	50340	6201	Betania	1301605	1312388	Comunidade Indígena Santa Maria
13	Amazonas	50340	6201	Betania	1301896	1310258	Aldeia Indígena Turima
13	Amazonas	50340	6201	Betania	1302159	1310096	Aldeia Indígena São Jose
13	Amazonas	50340	6201	Betania	1302528	1311014	Comunidade Indígena Buissu
13	Amazonas	50340	6201	Betania	1302706	1310355	Comunidade Indígena São Vicente
13	Amazonas	50340	6201	Betania	1303585	1312257	Aldeia Indígena Betânia
13	Amazonas	50341	52701	Lago do Correio	1301454	1310933	Aldeia Indígena Novo Girassol
13	Amazonas	50341	52701	Lago do Correio	1302012	1312031	Comunidade Indígena Ribeirinha Lugar Bom Jesus
13	Amazonas	50342	6501	Bom Intento	1300030	1310875	Aldeia Indígena Bom Intento
13	Amazonas	50352	28201	Mawetek	1300243	1311388	Aldeia Indígena São Vicente
13	Amazonas	50352	28201	Mawetek	1300317	1311493	Aldeia Indígena Matrinchã
13	Amazonas	50352	28201	Mawetek	1300653	1311658	Aldeia Indígena São João
13	Amazonas	50352	28201	Mawetek	1300778	1312560	Aldeia Indígena Mawetek
13	Amazonas	50352	28201	Mawetek	1300874	1311077	Aldeia Indígena Bola Terra Nova
13	Amazonas	50352	28201	Mawetek	1302461	1310737	Aldeia Indígena Bola Velha
13	Amazonas	50352	28201	Mawetek	1302482	1310770	Sem Denominação do Rio Juruá
13	Amazonas	50352	28201	Mawetek	1302790	1311213	Aldeia Indígena Terra Nova
13	Amazonas	50587	58201	São Domingos do Jacapari e Estação	1300025	1311434	Aldeia Indígena do Urutubinha
13	Amazonas	50587	58201	São Domingos do Jacapari e Estação	1300029	1310329	Aldeia Indígena Nova Visão
13	Amazonas	50587	58201	São Domingos do Jacapari e Estação	1300073	1311278	Comunidade Indígena São Francisco
13	Amazonas	50587	58201	São Domingos do Jacapari e Estação	1300090	1310661	Aldeia Indígena São Domingos Um
13	Amazonas	50587	58201	São Domingos do Jacapari e Estação	1300180	1311727	Aldeia Indígena São Sebastião
13	Amazonas	50587	58201	São Domingos do Jacapari e Estação	1300249	1311127	Aldeia Indígena Jacaperí Perpétua
13	Amazonas	50587	58201	São Domingos do Jacapari e Estação	1300350	1310181	Aldeia Indígena Novo Horizonte
13	Amazonas	50587	58201	São Domingos do Jacapari e Estação	1300448	1312329	Aldeia Indígena São Domingos 2
13	Amazonas	50587	58201	São Domingos do Jacapari e Estação	1300668	1310580	Aldeia Indígena Nova União
13	Amazonas	50587	58201	São Domingos do Jacapari e Estação	1301580	1312432	Comunidade Indígena Nova União Dois
13	Amazonas	50587	58201	São Domingos do Jacapari e Estação	1301889	1311851	Aldeia Indígena Nova Canaã

Apêndice 2
Localidades indígenas, segundo as Terras Indígenas - Brasil - 2022

(continuação)

Unidade da Federação		Terra Indígena			Localidade Indígena		
Código	Nome	Código	Código FUNAI	Nome	ID	Código	Nome
13	Amazonas	50587	58201	São Domingos do Jacapari e Estação	1301924	1311544	São Domingo Três
13	Amazonas	50587	58201	São Domingos do Jacapari e Estação	1301985	1311490	Aldeia Indígena Estação
13	Amazonas	50587	58201	São Domingos do Jacapari e Estação	1302412	1310608	Aldeia Indígena Nova Baixa Verde
13	Amazonas	50587	58201	São Domingos do Jacapari e Estação	1302663	1312442	Aldeia Indígena Arumã
13	Amazonas	50609	27401	Lago do Marinheiro	1301406	1310822	Aldeia Indígena São Francisco
13	Amazonas	50616	62901	Tenharim Marmelos (Gleba B)	1302700	1312549	Terra Indígena Tenharim Marmelos (Gleba B)
13	Amazonas	50626	53901	Sururuá	1300057	1310858	Aldeia Indigena Nova Aliança (TI Sururuá)
13	Amazonas	50626	53901	Sururuá	1301767	1310692	Aldeia Indígena Bom Pastor 2
13	Amazonas	50627	43101	Setemã	1300254	1311131	Comunidade Indígena Vista Alegre
13	Amazonas	50627	43101	Setemã	1301964	1312199	Comunidade Indígena Vista Nova
13	Amazonas	50627	43101	Setemã	1302680	1312131	Aldeia Indígena Vista Alegre 2
13	Amazonas	50700	59601	Cué Cué/Marabitanas	1300102	1311123	Bairro Centro (Cucuí)
13	Amazonas	50700	59601	Cué Cué/Marabitanas	1300128	1310379	Comunidade Indígena de Carará Poço (Cucuí)
13	Amazonas	50700	59601	Cué Cué/Marabitanas	1300215	1311126	Comunidade Indígena Vila Nova (Rio Xié)
13	Amazonas	50700	59601	Cué Cué/Marabitanas	1300271	1310400	Bairro São José (Cucuí)
13	Amazonas	50700	59601	Cué Cué/Marabitanas	1300441	1310646	Comunidade Indígena Macedônia
13	Amazonas	50700	59601	Cué Cué/Marabitanas	1300453	1310269	Comunidade Indígena Amium
13	Amazonas	50700	59601	Cué Cué/Marabitanas	1300496	1311744	Aldeia Indígena Sítio São José 2
13	Amazonas	50700	59601	Cué Cué/Marabitanas	1300506	1311024	Comunidade Indígena Corini Ponta
13	Amazonas	50700	59601	Cué Cué/Marabitanas	1300625	1311136	Comunidade Indígena Quandú
13	Amazonas	50700	59601	Cué Cué/Marabitanas	1300687	1312418	Comunidade Indígena Canaã
13	Amazonas	50700	59601	Cué Cué/Marabitanas	1300693	1310496	Comunidade Indígena Nova Jerusalém
13	Amazonas	50700	59601	Cué Cué/Marabitanas	1300696	1312023	Comunidade Indígena Sítio Dois Irmãos
13	Amazonas	50700	59601	Cué Cué/Marabitanas	1300754	1312237	Comunidade Indígena Nova Vida
13	Amazonas	50700	59601	Cué Cué/Marabitanas	1300822	1311518	Comunidade Indígena Juruti
13	Amazonas	50700	59601	Cué Cué/Marabitanas	1300855	1311871	Comunidade Indígena São Sebastião (Rio Negro)
13	Amazonas	50700	59601	Cué Cué/Marabitanas	1300926	1311743	Aldeia Indígena São José de Marabitana
13	Amazonas	50700	59601	Cué Cué/Marabitanas	1300935	1311885	Comunidade Indígena Santa Maria
13	Amazonas	50700	59601	Cué Cué/Marabitanas	1300969	1312055	Aldeia Indígena Acobuco
13	Amazonas	50700	59601	Cué Cué/Marabitanas	1300982	1311753	Comunidade Indígena Bom Jesus
13	Amazonas	50700	59601	Cué Cué/Marabitanas	1301014	1312051	Comunidade Indígena Vista Alegre
13	Amazonas	50700	59601	Cué Cué/Marabitanas	1301074	1311705	Comunidade Indígena Nossa Senhora Auxiliadora
13	Amazonas	50700	59601	Cué Cué/Marabitanas	1301140	1310630	Comunidade Indígena Xibarú (Rio Negro)
13	Amazonas	50700	59601	Cué Cué/Marabitanas	1301194	1311553	Bairro Ilha (Cucuí)
13	Amazonas	50700	59601	Cué Cué/Marabitanas	1301272	1311810	Comunidade Indígena Cué Cué
13	Amazonas	50700	59601	Cué Cué/Marabitanas	1301325	1311286	Comunidade Indígena Mabé
13	Amazonas	50700	59601	Cué Cué/Marabitanas	1301421	1310837	Sem Denominação (Rio Negro)
13	Amazonas	50700	59601	Cué Cué/Marabitanas	1301679	1310013	Aldeia Indígena Sítio São José
13	Amazonas	50700	59601	Cué Cué/Marabitanas	1301789	1311926	Aldeia Indígena Sítio Santo Antônio

Apêndice 2
Localidades indígenas, segundo as Terras Indígenas - Brasil - 2022

(continuação)

Unidade da Federação		Terra Indígena			Localidade Indígena		
Cód-igo	Nome	Cód-igo	Código FUNAI	Nome	ID	Código	Nome
13	Amazonas	50700	59601	Cué Cué/Marabitanas	1301887	1310517	Aldeia Indígena Bela Vista (Cué Cué/ Marabitanas)
13	Amazonas	50700	59601	Cué Cué/Marabitanas	1301888	1311637	Aldeia Indígena Sítio Maçarico
13	Amazonas	50700	59601	Cué Cué/Marabitanas	1301954	1312206	Aldeia Indígena Sítio Novo
13	Amazonas	50700	59601	Cué Cué/Marabitanas	1302034	1310139	Aldeia Indígena Cauboris
13	Amazonas	50700	59601	Cué Cué/Marabitanas	1302053	1311246	Sítio Murabi
13	Amazonas	50700	59601	Cué Cué/Marabitanas	1302068	1310655	Sitio Itamuzinho
13	Amazonas	50700	59601	Cué Cué/Marabitanas	1302111	1312067	Sítio Tamu
13	Amazonas	50700	59601	Cué Cué/Marabitanas	1302119	1311873	Aldeia Indígena Madiá
13	Amazonas	50700	59601	Cué Cué/Marabitanas	1302147	1310551	Aldeia Indígena Porvenir
13	Amazonas	50700	59601	Cué Cué/Marabitanas	1302166	1310670	Aldeia Indígena São Luiz dos Cardosos
13	Amazonas	50700	59601	Cué Cué/Marabitanas	1302255	1312174	Aldeia Indígena Floresta
13	Amazonas	50700	59601	Cué Cué/Marabitanas	1302283	1312083	Sitio Bauri
13	Amazonas	50700	59601	Cué Cué/Marabitanas	1302302	1310740	Sítio Yawara Ponta
13	Amazonas	50700	59601	Cué Cué/Marabitanas	1302318	1310043	Aldeia Indígena São Pedro (Cué Cué/ Marabitanas)
13	Amazonas	50700	59601	Cué Cué/Marabitanas	1302377	1311505	Aldeia Indígena Marituba
13	Amazonas	50017	1101	Alto Rio Negro	1302512	1310763	Comunidade Indígena Guia
13	Amazonas	50700	59601	Cué Cué/Marabitanas	1302540	1311208	Aldeia Indígena Sítio Santana
13	Amazonas	50700	59601	Cué Cué/Marabitanas	1302558	1312548	Aldeia Indígena Carapanã
13	Amazonas	50700	59601	Cué Cué/Marabitanas	1302572	1311120	Aldeia Indígena Comunidade Açaituba
13	Amazonas	50700	59601	Cué Cué/Marabitanas	1302587	1310675	Aldeia Indígena Cumarapita
13	Amazonas	50700	59601	Cué Cué/Marabitanas	1302595	1310570	Aldeia Indígena Sítio São José 2 (Cucuí)
13	Amazonas	50700	59601	Cué Cué/Marabitanas	1302654	1312108	Aldeia Indígena Maribenes
13	Amazonas	50700	59601	Cué Cué/Marabitanas	1302678	1310906	Aldeia Indígena Caybani
13	Amazonas	50700	59601	Cué Cué/Marabitanas	1302703	1310500	Aldeia Indígena Santo Antonio (Ilha das Flores)
13	Amazonas	50700	59601	Cué Cué/Marabitanas	1302782	1311444	Aldeia Indígena Nova Esperança (Cué Cué/ Marabitanas)
13	Amazonas	50700	59601	Cué Cué/Marabitanas	1302798	1311443	Aldeia Indígena Boa Vista (Cué Cué/ Marabitanas)
13	Amazonas	50702	69001	Sissaíma	1300787	1312374	Aldeia Indígena Mura Nova Galileia
13	Amazonas	50702	69001	Sissaíma	1300996	1310330	Aldeia Indígena Mura Sissayma
13	Amazonas	50702	69001	Sissaíma	1302549	1310014	Aldeia Indígena Mura Jabuti
13	Amazonas	50703	53201	Ponciano	1301846	1310967	Aldeia Indígena Ponciano
13	Amazonas	50703	53201	Ponciano	1302031	1310665	Aldeia Indígena Ponciano 2
13	Amazonas	50703	53201	Ponciano	1302076	1312434	Aldeia Indígena Mura Ponciano
13	Amazonas	50703	53201	Ponciano	1302667	1312022	Aldeia Indígena Ponciano
13	Amazonas	50704	30101	Murutinga/Tracaja	1300002	1312436	Aldeia Indígena Murutinga
13	Amazonas	50704	30101	Murutinga/Tracaja	1301340	1310153	Aldeia Indígena Karanai - Estrada Novo Ceu
13	Amazonas	50704	30101	Murutinga/Tracaja	1302351	1310165	Comunidade Indígena Veadinho Novo Ceu
13	Amazonas	50704	30101	Murutinga/Tracaja	1302468	1310254	Aldeia Indígena Tauari
13	Amazonas	50704	30101	Murutinga/Tracaja	1302554	1311867	Aldeia Indígena Ramal do Camuti
13	Amazonas	50704	30101	Murutinga/Tracaja	1302564	1311405	Aldeia Indígena São João
13	Amazonas	50704	30101	Murutinga/Tracaja	1302581	1311636	Comunidade Indígena Tauary

Apêndice 2
Localidades indígenas, segundo as Terras Indígenas - Brasil - 2022

(continuação)

Unidade da Federação		Terra Indígena			Localidade Indígena		
Cód-igo	Nome	Cód-igo	Código FUNAI	Nome	ID	Código	Nome
13	Amazonas	50707	52801	Guanabara	1300072	1311251	Aldeia Indígena Guanabara 2 e 3
13	Amazonas	50707	52801	Guanabara	1300297	1311412	Aldeia Indígena Nova Terra
13	Amazonas	50707	52801	Guanabara	1300938	1310613	Aldeia Indígena São Sebastião
13	Amazonas	50707	52801	Guanabara	1302556	1312258	Comunidade Nova Uniao
13	Amazonas	50708	24501	Lago do Limão	1300539	1311549	Aldeia Indígena Limão
13	Amazonas	50708	24501	Lago do Limão	1302602	1312097	Aldeia Indígena Limão
13	Amazonas	50748	48102	Uneiuxi	1300116	1312309	Aldeia Indígena São Joaquim
13	Amazonas	50765	68101	Kaxuyana-Tunayana	1301179	1312070	Aldeia Indígena Gavião
13	Amazonas	50765	68101	Kaxuyana-Tunayana	1301222	1311906	Aldeia Indígena Belontra
13	Amazonas	50765	68101	Kaxuyana-Tunayana	1301240	1311204	Aldeia Indígena Torre
13	Amazonas	50765	68101	Kaxuyana-Tunayana	1301779	1310497	Aldeia Indígena Matrinxã
13	Amazonas	50765	68101	Kaxuyana-Tunayana	1302096	1311041	Aldeia Indígena Areia
13	Amazonas	50789	67401	Jurubaxi-téa	1300169	1310760	Aldeia Indígena Acariquara
13	Amazonas	50789	67401	Jurubaxi-téa	1300585	1310413	Aldeia Indígena Tabocal do Uneiuxi
13	Amazonas	50789	67401	Jurubaxi-téa	1300679	1310566	Comunidade Indígena Perseverança
13	Amazonas	50789	67401	Jurubaxi-téa	1300703	1312553	Aldeia Indígena São Francisco (Rio Urubaxi)
13	Amazonas	50789	67401	Jurubaxi-téa	1300802	1311004	Comunidade Indígena Tauary
13	Amazonas	50789	67401	Jurubaxi-téa	1301114	1312294	Comunidade Indígena Jutaí
13	Amazonas	50789	67401	Jurubaxi-téa	1301218	1310073	Aldeia Indígena Matozinho
13	Amazonas	50789	67401	Jurubaxi-téa	1301499	1310699	Aldeia Indígena Nazaré do Enuixi
13	Amazonas	50789	67401	Jurubaxi-téa	1301842	1310421	Comunidade Indígena Sito Timunim
13	Amazonas	50789	67401	Jurubaxi-téa	1301852	1311970	Aldeia Indígena Sitio Grande Vitória
13	Amazonas	50789	67401	Jurubaxi-téa	1302029	1311853	Comunidade Indígena Ponta Santa Ana
13	Amazonas	50789	67401	Jurubaxi-téa	1302085	1311685	Aldeia Indígena Bacuri
13	Amazonas	50789	67401	Jurubaxi-téa	1302136	1312368	Aldeia Indígena Rio Jurubaxi
13	Amazonas	50789	67401	Jurubaxi-téa	1302230	1311437	Aldeia Indígena Sítio Escondido
13	Amazonas	50789	67401	Jurubaxi-téa	1302383	1311453	Aldeia Indígena Campinas
13	Amazonas	50789	67401	Jurubaxi-téa	1302423	1311631	Aldeia Indígena Mangueira
13	Amazonas	50789	67401	Jurubaxi-téa	1302445	1312113	Aldeia Indígena São Francisco
13	Amazonas	50789	67401	Jurubaxi-téa	1302462	1311309	Aldeia Indígena Santa Bárbara
13	Amazonas	50789	67401	Jurubaxi-téa	1302494	1312104	Aldeia Indígena Tabocal do Téa
13	Amazonas	50789	67401	Jurubaxi-téa	1302532	1311642	Aldeia Indígena São João
13	Amazonas	50789	67401	Jurubaxi-téa	1302639	1310117	Aldeia Indígena Sítio Campinas
13	Amazonas	50789	67401	Jurubaxi-téa	1302742	1311373	Aldeia Indígena Monte Alegre
13	Amazonas	50789	67401	Jurubaxi-téa	1302791	1311142	Comunidade Indígena Bacuri
13	Amazonas	50789	67401	Jurubaxi-téa	1302805	1310113	Aldeia Indígena Paricatuba 2
13	Amazonas	50794	53501	Riozinho	1300847	1311957	Aldeia Indígena Novo Paraíso
13	Amazonas	50794	53501	Riozinho	1302469	1312446	Aldeia Indígena Ariramba
13	Amazonas	50794	53501	Riozinho	1302499	1311668	Aldeia Indígena São Luiz
13	Amazonas	50794	53501	Riozinho	1302746	1311511	Aldeia Indígena Sampaio

Apêndice 2
Localidades indígenas, segundo as Terras Indígenas - Brasil - 2022

(continuação)

Unidade da Federação		Terra Indígena			Localidade Indígena		
Cód-igo	Nome	Cód-igo	Código FUNAI	Nome	ID	Código	Nome
14	Roraima	3182	49501	Waimiri-Atroari	1400067	1410660	Aldeia Indígena Xeri
14	Roraima	3182	49501	Waimiri-Atroari	1400078	1410113	Aldeia Indígena Iawara
14	Roraima	3182	49501	Waimiri-Atroari	1400238	1410592	Aldeia Indígena Teweri
14	Roraima	3182	49501	Waimiri-Atroari	1400291	1410355	Comunidade Indígena Tymapirikia
14	Roraima	3182	49501	Waimiri-Atroari	1400299	1410637	Aldeia Indígena Xara
14	Roraima	3182	49501	Waimiri-Atroari	1400316	1410055	Comunidade Indígena Karypa
14	Roraima	3182	49501	Waimiri-Atroari	1400335	1410453	Comunidade Indígena Kamaka
14	Roraima	3182	49501	Waimiri-Atroari	1400356	1410204	Comunidade Indígena Maryda
14	Roraima	3182	49501	Waimiri-Atroari	1400418	1410078	Comunidade Indígena Anahkwa
14	Roraima	3182	49501	Waimiri-Atroari	1400445	1410327	Aldeia Indígena Mahinja
14	Roraima	3182	49501	Waimiri-Atroari	1400461	1410508	Comunidade Indígena Warapywa
14	Roraima	3182	49501	Waimiri-Atroari	1400488	1410396	Comunidade Indígena Kaaraba Syna
14	Roraima	3182	49501	Waimiri-Atroari	1400534	1410068	Comunidade Indígena Xikipi
14	Roraima	3182	49501	Waimiri-Atroari	1400592	1410484	Comunidade Indígena Syba
14	Roraima	3182	49501	Waimiri-Atroari	1400881	1410419	Aldeia Indígena Nawa
14	Roraima	3182	49501	Waimiri-Atroari	1400908	1410482	Aldeia Indígena Maikon
14	Roraima	6866	1901	Ananás	1400785	1410687	Aldeia Indígena Ananás
14	Roraima	6874	2101	Aningal	1400833	1410380	Aldeia Indígena Vida Nova do Araçá
14	Roraima	6874	2101	Aningal	1400877	1410336	Comunidade Indígena Aningal
14	Roraima	6882	2201	Anta	1400952	1410352	Comunidade Indígena Anta
14	Roraima	6890	3101	Araçá	1400001	1410282	Comunidade Indígena Três Corações
14	Roraima	6890	3101	Araçá	1400026	1410399	Comunidade Indígena Araçá
14	Roraima	6890	3101	Araçá	1400036	1410480	Comunidade Indígena Guariba
14	Roraima	6890	3101	Araçá	1400133	1410420	Comunidade Indígena Mutamba
14	Roraima	6890	3101	Araçá	1400179	1410208	Comunidade Indígena Mangueira
14	Roraima	6890	3101	Araçá	1400500	1410006	Comunidade Indígena Novo Paraíso
14	Roraima	6904	5601	Barata Livramento	1400007	1410259	Comunidade Indígena Barata
14	Roraima	6904	5601	Barata Livramento	1400453	1410545	Comunidade Indígena Livramento
14	Roraima	6912	6601	Bom Jesus	1400885	1410342	Aldeia Indígena Bom Jesus
14	Roraima	6920	6701	Boqueirão	1400100	1410438	Comunidade Indígena Boqueirão
14	Roraima	6939	8201	Cajueiro	1400454	1410593	Comunidade Indígena Garagem
14	Roraima	6939	8201	Cajueiro	1400830	1410674	Comunidade Indígena Cajueiro
14	Roraima	6947	8801	Canauanim	1400028	1410311	Comunidade Indígena Canauanim
14	Roraima	6955	17901	Jacamim	1400175	1410542	Comunidade Indígena Jacamim
14	Roraima	6955	17901	Jacamim	1400380	1410114	Aldeia Indígena Wapum
14	Roraima	6955	17901	Jacamim	1400382	1410313	Comunidade Indígena Marupá
14	Roraima	6955	17901	Jacamim	1400596	1410693	Comunidade Indígena Água Boa
14	Roraima	6955	17901	Jacamim	1400918	1410290	Comunidade Indígena Apum
14	Roraima	6963	17801	Jabuti	1400200	1410247	Comunidade Indígena Jabuti
14	Roraima	6971	26301	Mangueira	1400588	1410116	Comunidade Indígena Mangueira

Apêndice 2
Localidades indígenas, segundo as Terras Indígenas - Brasil - 2022

(continuação)

Unidade da Federação		Terra Indígena			Localidade Indígena		
Cód-igo	Nome	Cód-igo	Código FUNAI	Nome	ID	Código	Nome
14	Roraima	6980	26501	Manoa/Pium	1400046	1410012	Comunidade Indígena Manoá
14	Roraima	6980	26501	Manoa/Pium	1400093	1410248	Comunidade Indígena Alto Arraia
14	Roraima	6980	26501	Manoa/Pium	1400106	1410443	Comunidade Indígena Pium
14	Roraima	6980	26501	Manoa/Pium	1400174	1410413	Comunidade Indígena Novo Paraíso
14	Roraima	6980	26501	Manoa/Pium	1400253	1410109	Comunidade Indígena São João
14	Roraima	6980	26501	Manoa/Pium	1400286	1410150	Aldeia Indígena Cumaru
14	Roraima	6980	26501	Manoa/Pium	1400332	1410098	Comunidade Indigena Cachoeirinha do Sapo
14	Roraima	6980	26501	Manoa/Pium	1400696	1410223	Aldeia Indígena Cachoeira do Sapo
14	Roraima	6980	26501	Manoa/Pium	1400819	1410683	Vicinal do Pium
14	Roraima	6998	31501	Ouro	1400436	1410421	Comunidade Indígena do Ouro
14	Roraima	7005	36301	Pium	1400115	1410289	Comunidade Indígena Pium
14	Roraima	7013	36401	Ponta da Serra	1400467	1410328	Comunidade Indígena Urucuri
14	Roraima	7013	36401	Ponta da Serra	1400857	1410194	Comunidade Indígena Ponta da Serra
14	Roraima	7013	36401	Ponta da Serra	1400950	1410087	Comunidade Nova União
14	Roraima	7021	37701	Raimundão	1400348	1410612	Comunidade Indígena Raimundão
14	Roraima	7021	37701	Raimundão	1400955	1410395	Comunidade Indígena Raimundão 2
14	Roraima	7048	41201	Santa Inez	1400113	1410330	Comunidade Indígena Santa Inês
14	Roraima	7048	41201	Santa Inez	1400903	1410080	Comunidade Indígena Leão de Ouro
14	Roraima	7056	42401	Serra da Moça	1400220	1410417	Comunidade Indígena do Morcego
14	Roraima	7056	42401	Serra da Moça	1400523	1410412	Comunidade Indígena Serra da Moça
14	Roraima	7056	42401	Serra da Moça	1400865	1410251	Aldeia Indígena Serra do Truaru
14	Roraima	7064	43301	Sucuba	1400021	1410700	Comunidade Indígena Sucuba
14	Roraima	7072	46501	Truaru	1400105	1410022	Aldeia Indígena Truaru da Cabeceira
14	Roraima	7080	49601	Waiwái	1400019	1410697	Aldeia Indígena Anauá
14	Roraima	7080	49601	Waiwái	1400111	1410362	Comunidade Indígena Xaari
14	Roraima	7080	49601	Waiwái	1400764	1410046	Comunidade Indígena Serra Talhada
14	Roraima	8508	46401	Trombetas/Mapuera	1400025	1410215	Aldeia Indígena Jatapuzinho
14	Roraima	8508	46401	Trombetas/Mapuera	1400139	1410651	Comunidade Indígena Makará
14	Roraima	8508	46401	Trombetas/Mapuera	1400146	1410066	Comunidade Indígena Cobra
14	Roraima	8508	46401	Trombetas/Mapuera	1400187	1410406	Aldeia Indígena Samauma
14	Roraima	8508	46401	Trombetas/Mapuera	1400225	1410678	Aldeia Indígena Catual
14	Roraima	8508	46401	Trombetas/Mapuera	1400350	1410464	Aldeia Indígena Buriti
14	Roraima	8508	46401	Trombetas/Mapuera	1400543	1410210	Comunidade Indígena Angelim Ferro
14	Roraima	8508	46401	Trombetas/Mapuera	1400594	1410319	Aldeia Indígena Quariquara
14	Roraima	8508	46401	Trombetas/Mapuera	1400611	1410318	Comunidade Indígena Soma
14	Roraima	8508	46401	Trombetas/Mapuera	1400736	1410287	Comunidade Indígena Pequeno Paraiso / Aldeia Indígena Laranjinha
14	Roraima	8656	50901	Yanomami	1400024	1410237	Comunidade Indígena Halahali
14	Roraima	8656	50901	Yanomami	1400035	1410405	Aldeia Indígena Korekorema
14	Roraima	8656	50901	Yanomami	1400038	1410483	Comunidade Indígena Kalissi
14	Roraima	8656	50901	Yanomami	1400039	1410191	Comunidade Indígena Kiripasipu

Apêndice 2
Localidades indígenas, segundo as Terras Indígenas - Brasil - 2022

(continuação)

Unidade da Federação		Terra Indígena			Localidade Indígena		
Cód-igo	Nome	Cód-igo	Código FUNAI	Nome	ID	Código	Nome
14	Roraima	8656	50901	Yanomami	1400043	1410333	Aldeia Indígena Watatase
14	Roraima	8656	50901	Yanomami	1400052	1410519	Comunidade Indígena Loko
14	Roraima	8656	50901	Yanomami	1400053	1410307	Comunidade Indígena Lasasi
14	Roraima	8656	50901	Yanomami	1400055	1410585	Comunidade Indígena Wetonia
14	Roraima	8656	50901	Yanomami	1400057	1410277	Comunidade Indígena Polape
14	Roraima	8656	50901	Yanomami	1400058	1410139	Comunidade Indígena Kolulu Igarapé
14	Roraima	8656	50901	Yanomami	1400063	1410199	Comunidade Indígena Taremou
14	Roraima	8656	50901	Yanomami	1400071	1410551	Comunidade Indígena Comini
14	Roraima	8656	50901	Yanomami	1400074	1410491	Comunidade Indígena Wakueiu
14	Roraima	8656	50901	Yanomami	1400080	1410436	Comunidade Indígena Yaritobi
14	Roraima	8656	50901	Yanomami	1400084	1410175	Comunidade Indígena Chidichä Antadönnha
14	Roraima	8656	50901	Yanomami	1400085	1410591	Comunidade Indígena Kulapoipu
14	Roraima	8656	50901	Yanomami	1400086	1410358	Aldeia Indígena Hokolasimu
14	Roraima	8656	50901	Yanomami	1400087	1410035	Aldeia Indígena Xirimihiki
14	Roraima	8656	50901	Yanomami	1400088	1410681	Comunidade Indígena Halikatou
14	Roraima	8656	50901	Yanomami	1400089	1410253	Comunidade Indígena Buduu
14	Roraima	8656	50901	Yanomami	1400091	1410672	Comunidade Indígena Amonokomau
14	Roraima	8656	50901	Yanomami	1400092	1410492	Comunidade Indígena Katarrinha
14	Roraima	8656	50901	Yanomami	1400094	1410322	Aldeia Indígena Onkiola Pista
14	Roraima	8656	50901	Yanomami	1400095	1410102	Comunidade Indígena Saúba
14	Roraima	8656	50901	Yanomami	1400096	1410291	Aldeia Indígena Pewau
14	Roraima	8656	50901	Yanomami	1400101	1410609	Aldeia Indígena Olomai
14	Roraima	8656	50901	Yanomami	1400102	1410530	Aldeia Indígena Koriyaupe
14	Roraima	8656	50901	Yanomami	1400103	1410658	Aldeia Indígena Samaria
14	Roraima	8656	50901	Yanomami	1400107	1410079	Aldeia indígena Cachoeira (Baixo Parima)
14	Roraima	8656	50901	Yanomami	1400108	1410391	Aldeia Indígena Kudaatannha
14	Roraima	8656	50901	Yanomami	1400109	1410400	Aldeia Indígena Caixa d'Água
14	Roraima	8656	50901	Yanomami	1400112	1410527	Aldeia Indígena Tihiu
14	Roraima	8656	50901	Yanomami	1400114	1410357	Aldeia Indígena Herepi
14	Roraima	8656	50901	Yanomami	1400116	1410241	Comunidade Indígena Yoranatopi
14	Roraima	8656	50901	Yanomami	1400118	1410011	Aldeia Indígena Wakeu
14	Roraima	8656	50901	Yanomami	1400120	1410295	Comunidade Indígena Aracaçá
14	Roraima	8656	50901	Yanomami	1400121	1410716	Aldeia Indigena Yakeplaopi
14	Roraima	8656	50901	Yanomami	1400123	1410521	Aldeia Indígena Cachoeira
14	Roraima	8656	50901	Yanomami	1400127	1410418	Aldeia Indígena Macaxeira
14	Roraima	8656	50901	Yanomami	1400129	1410583	Aldeia Indígena Apinapi
14	Roraima	8656	50901	Yanomami	1400130	1410106	Aldeia Indígena Lixinapi
14	Roraima	8656	50901	Yanomami	1400132	1410446	Aldeia Indígena Haia U
14	Roraima	8656	50901	Yanomami	1400134	1410158	Comunidade Indígena Hehupitheri
14	Roraima	8656	50901	Yanomami	1400135	1410435	Aldeia Indígena Oroxohi

Apêndice 2
Localidades indígenas, segundo as Terras Indígenas - Brasil - 2022

(continuação)

Unidade da Federação		Terra Indígena			Localidade Indígena		
Cód-igo	Nome	Cód-igo	Código FUNAI	Nome	ID	Código	Nome
14	Roraima	8656	50901	Yanomami	1400136	1410590	Comunidade Indígena Ehomapi
14	Roraima	8656	50901	Yanomami	1400140	1410370	Comunidade Indígena Kolipi
14	Roraima	8656	50901	Yanomami	1400141	1410108	Comunidade Indígena Mausia
14	Roraima	8656	50901	Yanomami	1400142	1410553	Comunidade Indígena Yaheheu
14	Roraima	8656	50901	Yanomami	1400143	1410454	Comunidade Indígena Arasik 2
14	Roraima	8656	50901	Yanomami	1400144	1410416	Comunidade Indígena Parumasou
14	Roraima	8656	50901	Yanomami	1400145	1410366	Aldeia Indígena Waroma
14	Roraima	8656	50901	Yanomami	1400148	1410365	Comunidade Indígena Karonau
14	Roraima	8656	50901	Yanomami	1400153	1410202	Comunidade Indígena Flexal
14	Roraima	8656	50901	Yanomami	1400155	1410701	Aldeia Indígena Ykamav
14	Roraima	8656	50901	Yanomami	1400156	1410118	Comunidade Indígena Surubai
14	Roraima	8656	50901	Yanomami	1400160	1410353	Comunidade Indígena Xokori Nova
14	Roraima	8656	50901	Yanomami	1400161	1410426	Comunidade Indígena Estacabul
14	Roraima	8656	50901	Yanomami	1400165	1410070	Comunidade Indígena Katana
14	Roraima	8656	50901	Yanomami	1400166	1410560	Aldeia Indígena Ilha 2
14	Roraima	8656	50901	Yanomami	1400167	1410371	Comunidade Indígena Ararai Federal
14	Roraima	8656	50901	Yanomami	1400168	1410423	Comunidade Indígena Sabiá
14	Roraima	8656	50901	Yanomami	1400169	1410532	Comunidade Indígena Haxiu Maloca do Marcio
14	Roraima	8656	50901	Yanomami	1400170	1410316	Comunidade Indígena Copaíba
14	Roraima	8656	50901	Yanomami	1400177	1410137	Comunidade Indígena Halahali Posto
14	Roraima	8656	50901	Yanomami	1400178	1410428	Aldeia Indígena Samauma
14	Roraima	8656	50901	Yanomami	1400180	1410451	Comunidade Indígena Remoripi
14	Roraima	8656	50901	Yanomami	1400184	1410169	Comunidade Indígena Final da Pista
14	Roraima	8656	50901	Yanomami	1400185	1410581	Aldeia Indígena Porap
14	Roraima	8656	50901	Yanomami	1400189	1410643	Comunidade Indígena Piraiba
14	Roraima	8656	50901	Yanomami	1400191	1410300	Aldeia Indígena Konapi (Rio Couto de Maga-lhães)
14	Roraima	8656	50901	Yanomami	1400193	1410694	Comunidade Indígena Yakamobe Região Loko
14	Roraima	8656	50901	Yanomami	1400196	1410487	Comunidade Indígena Ararai
14	Roraima	8656	50901	Yanomami	1400198	1410286	Comunidade Indígena Castanha
14	Roraima	8656	50901	Yanomami	1400199	1410555	Comunidade indígena Okomouu / Xorotha
14	Roraima	8656	50901	Yanomami	1400202	1410220	Aldeia indígena Onkiola / Galego
14	Roraima	8656	50901	Yanomami	1400203	1410144	Comunidade Indígena Seretanha
14	Roraima	8656	50901	Yanomami	1400204	1410089	Aldeia Indígena Tipolei
14	Roraima	8656	50901	Yanomami	1400211	1410303	Aldeia Indígena Xuarinapi
14	Roraima	8656	50901	Yanomami	1400216	1410682	Aldeia Indígena Katimani
14	Roraima	8656	50901	Yanomami	1400218	1410605	Comunidade Indígena Ixalopiu
14	Roraima	8656	50901	Yanomami	1400219	1410096	Comunidade Indígena Xirimihik 2
14	Roraima	8656	50901	Yanomami	1400221	1410225	Comunidade Indígena Hewetheu
14	Roraima	8656	50901	Yanomami	1400223	1410686	Aldeia Indígena Tadihinha
14	Roraima	8656	50901	Yanomami	1400226	1410676	Aldeia Indígena Hikomau

Apêndice 2
Localidades indígenas, segundo as Terras Indígenas - Brasil - 2022

(continuação)

Unidade da Federação		Terra Indígena			Localidade Indígena		
Cód-igo	Nome	Cód-igo	Código FUNAI	Nome	ID	Código	Nome
14	Roraima	8656	50901	Yanomami	1400228	1410507	Aldeia Indígena Castanha
14	Roraima	8656	50901	Yanomami	1400231	1410195	Comunidade Indígena Xothou
14	Roraima	8656	50901	Yanomami	1400232	1410568	Comunidade Indígena Komamasipi
14	Roraima	8656	50901	Yanomami	1400233	1410510	Aldeia Indígena Porakasi
14	Roraima	8656	50901	Yanomami	1400234	1410050	Aldeia Indígena Xereu
14	Roraima	8656	50901	Yanomami	1400235	1410369	Aldeia Indígena Urupi 1
14	Roraima	8656	50901	Yanomami	1400236	1410186	Aldeia Indígena Onkopiu
14	Roraima	8656	50901	Yanomami	1400240	1410099	Comunidade Indígena Estacabul 2
14	Roraima	8656	50901	Yanomami	1400241	1410016	Aldeia Indígena Konapi (Alto Catrimani)
14	Roraima	8656	50901	Yanomami	1400242	1410288	Comunidade Indígena Paxo Kun Mãi
14	Roraima	8656	50901	Yanomami	1400246	1410076	Comunidade Indígena Tchucutui
14	Roraima	8656	50901	Yanomami	1400248	1410189	Comunidade Indígena Serrinha
14	Roraima	8656	50901	Yanomami	1400249	1410537	Comunidade Indígena Kolulu Roça
14	Roraima	8656	50901	Yanomami	1400251	1410393	Aldeia Indígena Porto Velho
14	Roraima	8656	50901	Yanomami	1400261	1410182	Aldeia Indígena Pora 4
14	Roraima	8656	50901	Yanomami	1400263	1410512	Comunidade Indígena Porapi
14	Roraima	8656	50901	Yanomami	1400265	1410120	Comunidade Indígena Xerampi Arakasa Velho
14	Roraima	8656	50901	Yanomami	1400269	1410656	Comunidade Indígena Canaã
14	Roraima	8656	50901	Yanomami	1400271	1410607	Aldeia Indígena Koparipii
14	Roraima	8656	50901	Yanomami	1400274	1410372	Comunidade indígena Koxexinapi / Napeta
14	Roraima	8656	50901	Yanomami	1400275	1410192	Aldeia Indígena Maxiu
14	Roraima	8656	50901	Yanomami	1400276	1410373	Aldeia Indígena Apolihipi
14	Roraima	8656	50901	Yanomami	1400277	1410707	Comunidade Indígena Moxahi
14	Roraima	8656	50901	Yanomami	1400278	1410115	Aldeia Indígena Lajau
14	Roraima	8656	50901	Yanomami	1400280	1410133	Aldeia Indígena Rio Wanapuu Auaris
14	Roraima	8656	50901	Yanomami	1400282	1410180	Comunidade Indígena Natureza
14	Roraima	8656	50901	Yanomami	1400284	1410632	Comunidade Indígena Maraxiu
14	Roraima	8656	50901	Yanomami	1400285	1410654	Comunidade Indígena Wapruthau
14	Roraima	8656	50901	Yanomami	1400289	1410606	Comunidade Indígena Pirimaxipi
14	Roraima	8656	50901	Yanomami	1400293	1410222	Aldeia Indigena Narahipiu
14	Roraima	8656	50901	Yanomami	1400294	1410489	Comunidade Indígena Fuduuwaaduinha
14	Roraima	8656	50901	Yanomami	1400295	1410663	Aldeia Indígena Kujashinha
14	Roraima	8656	50901	Yanomami	1400296	1410226	Aldeia Indígena Koxexinapi 2
14	Roraima	8656	50901	Yanomami	1400298	1410213	Comunidade Indígena Hewetheu 2
14	Roraima	8656	50901	Yanomami	1400300	1410112	Comunidade Indígena Koroasipi
14	Roraima	8656	50901	Yanomami	1400305	1410056	Comunidade Indígena Toxaema
14	Roraima	8656	50901	Yanomami	1400306	1410126	Comunidade Indígena Polapiu Nova
14	Roraima	8656	50901	Yanomami	1400311	1410185	Comunidade Indígena Koripi
14	Roraima	8656	50901	Yanomami	1400313	1410600	Comunidade Indígena Ahuwanau
14	Roraima	8656	50901	Yanomami	1400314	1410459	Comunidade Indígena Koepik Ceara Yano

Apêndice 2
Localidades indígenas, segundo as Terras Indígenas - Brasil - 2022

(continuação)

Unidade da Federação		Terra Indígena			Localidade Indígena		
Cód-igo	Nome	Cód-igo	Código FUNAI	Nome	ID	Código	Nome
14	Roraima	8656	50901	Yanomami	1400315	1410554	Comunidade Indígena Cachoeira Taremou
14	Roraima	8656	50901	Yanomami	1400318	1410122	Aldeia Indígena Ruahipe 2
14	Roraima	8656	50901	Yanomami	1400320	1410075	Comunidade Indígena Beiral
14	Roraima	8656	50901	Yanomami	1400321	1410044	Aldeia Indígena Ilihimakoko
14	Roraima	8656	50901	Yanomami	1400322	1410017	Aldeia Indígena Matuuchuwe
14	Roraima	8656	50901	Yanomami	1400323	1410238	Comunidade Indígena Pupunha
14	Roraima	8656	50901	Yanomami	1400325	1410043	Comunidade Indígena Manakasipi
14	Roraima	8656	50901	Yanomami	1400330	1410486	Aldeia Indígena Mahelepi
14	Roraima	8656	50901	Yanomami	1400333	1410315	Comunidade Indígena Maloca do Bernaldo
14	Roraima	8656	50901	Yanomami	1400334	1410361	Aldeia Indígena Tabatinga
14	Roraima	8656	50901	Yanomami	1400337	1410207	Comunidade Indígena Maimasi
14	Roraima	8656	50901	Yanomami	1400338	1410571	Aldeia Indígena Hokoari
14	Roraima	8656	50901	Yanomami	1400341	1410161	Comunidade Indígena Wathou 2
14	Roraima	8656	50901	Yanomami	1400343	1410655	Comunidade Indígena Jacaré
14	Roraima	8656	50901	Yanomami	1400351	1410174	Comunidade Indígena Pirikonasipi
14	Roraima	8656	50901	Yanomami	1400354	1410392	Comunidade Indígena Marokoki
14	Roraima	8656	50901	Yanomami	1400357	1410270	Comunidade Indígena Amanokomau
14	Roraima	8656	50901	Yanomami	1400358	1410334	Aldeia Indígena Laranjeira
14	Roraima	8656	50901	Yanomami	1400360	1410477	Comunidade Indígena Campo Verde
14	Roraima	8656	50901	Yanomami	1400361	1410641	Comunidade Indígena Waputha
14	Roraima	8656	50901	Yanomami	1400363	1410221	Aldeia Indígena Maripe 2
14	Roraima	8656	50901	Yanomami	1400364	1410077	Aldeia Indígena Ruahipe
14	Roraima	8656	50901	Yanomami	1400366	1410625	Comunidade Indígena Porapi (Alto Catrimani)
14	Roraima	8656	50901	Yanomami	1400368	1410699	Comunidade Indígena 7º Bis
14	Roraima	8656	50901	Yanomami	1400374	1410071	Comunidade Indígena Sikamabiu 3
14	Roraima	8656	50901	Yanomami	1400376	1410040	Aldeia Indígena Paku
14	Roraima	8656	50901	Yanomami	1400385	1410157	Aldeia Indígena Maqueral
14	Roraima	8656	50901	Yanomami	1400386	1410691	Comunidade Indígena Maloca do Pedro Haxiu
14	Roraima	8656	50901	Yanomami	1400387	1410127	Comunidade Indígena Koraimatiu
14	Roraima	8656	50901	Yanomami	1400388	1410620	Aldeia Indígena Psicultura
14	Roraima	8656	50901	Yanomami	1400391	1410103	Comunidade Indígena Sacolejo
14	Roraima	8656	50901	Yanomami	1400396	1410561	Comunidade Indígena Manakaciu
14	Roraima	8656	50901	Yanomami	1400398	1410212	Comunidade Indígena Polapiu Velha Wakawa-kau
14	Roraima	8656	50901	Yanomami	1400399	1410146	Aldeia indígena Makayo
14	Roraima	8656	50901	Yanomami	1400400	1410082	Comunidade Indígena Pedral
14	Roraima	8656	50901	Yanomami	1400407	1410389	Comunidade Indígena Marihipi
14	Roraima	8656	50901	Yanomami	1400408	1410250	Aldeia Indígena Tihinaki
14	Roraima	8656	50901	Yanomami	1400410	1410042	Comunidade Indígena Kasuki 2
14	Roraima	8656	50901	Yanomami	1400411	1410430	Aldeia Indígena Pedral Velho
14	Roraima	8656	50901	Yanomami	1400413	1410299	Aldeia Indígena Minautheri

Apêndice 2
Localidades indígenas, segundo as Terras Indígenas - Brasil - 2022

(continuação)

Unidade da Federação		Terra Indígena			Localidade Indígena		
Cód-igo	Nome	Cód-igo	Código FUNAI	Nome	ID	Código	Nome
14	Roraima	8656	50901	Yanomami	1400417	1410538	Comunidade indígena Xorotha 2
14	Roraima	8656	50901	Yanomami	1400421	1410197	Comunidade Indígena Yoau
14	Roraima	8656	50901	Yanomami	1400423	1410081	Aldeia Indígena Samaúma
14	Roraima	8656	50901	Yanomami	1400427	1410602	Aldeia Indígena Thohibi
14	Roraima	8656	50901	Yanomami	1400429	1410142	Aldeia Indígena Konhisip
14	Roraima	8656	50901	Yanomami	1400432	1410264	Aldeia Indígena Yolahipe 1 Elme
14	Roraima	8656	50901	Yanomami	1400434	1410143	Aldeia Indígena Maikohipi
14	Roraima	8656	50901	Yanomami	1400435	1410548	Aldeia Indígena Maharau 1
14	Roraima	8656	50901	Yanomami	1400439	1410709	Comunidade Indígena Ahoipi
14	Roraima	8656	50901	Yanomami	1400441	1410001	Aldeia Indígena Polipi
14	Roraima	8656	50901	Yanomami	1400443	1410027	Aldeia Indígena Waiamapi
14	Roraima	8656	50901	Yanomami	1400456	1410559	Aldeia Indígena Purupuru
14	Roraima	8656	50901	Yanomami	1400458	1410031	Comunidade Indígena Sikaripi
14	Roraima	8656	50901	Yanomami	1400462	1410160	Aldeia Indígena Grabi
14	Roraima	8656	50901	Yanomami	1400466	1410488	Comunidade Indígena Serrinha Kalissi
14	Roraima	8656	50901	Yanomami	1400468	1410010	Comunidade Indígena Ixaropi
14	Roraima	8656	50901	Yanomami	1400469	1410523	Aldeia Indígena Kamakau
14	Roraima	8656	50901	Yanomami	1400470	1410685	Comunidade Indígena Tokoripe
14	Roraima	8656	50901	Yanomami	1400473	1410615	Aldeia Indígena Capivara
14	Roraima	8656	50901	Yanomami	1400474	1410216	Aldeia Indígena Koluonapi
14	Roraima	8656	50901	Yanomami	1400477	1410058	Comunidade Indígena Xaronxi 1
14	Roraima	8656	50901	Yanomami	1400478	1410230	Aldeia Indígena Saulau
14	Roraima	8656	50901	Yanomami	1400484	1410178	Comunidade Indígena Rossumiu
14	Roraima	8656	50901	Yanomami	1400485	1410652	Comunidade Indígena Butha
14	Roraima	8656	50901	Yanomami	1400493	1410661	Aldeia indígena Milikowaxi do Geladeira Uxiu
14	Roraima	8656	50901	Yanomami	1400496	1410052	Aldeia Indígena Palimiu Mawas
14	Roraima	8656	50901	Yanomami	1400497	1410155	Aldeia Indígena Uxixiu
14	Roraima	8656	50901	Yanomami	1400504	1410177	Comunidade Indígena Uxuwau
14	Roraima	8656	50901	Yanomami	1400510	1410338	Comunidade Indígena Ixaropi
14	Roraima	8656	50901	Yanomami	1400513	1410188	Comunidade Indígena Werithou
14	Roraima	8656	50901	Yanomami	1400514	1410229	Aldeia Indígena Cujubim
14	Roraima	8656	50901	Yanomami	1400522	1410504	Comunidade indígena Antomopi 2
14	Roraima	8656	50901	Yanomami	1400524	1410427	Aldeia Indígena Maharau 2
14	Roraima	8656	50901	Yanomami	1400525	1410317	Aldeia indígena Turahipiu
14	Roraima	8656	50901	Yanomami	1400529	1410374	Comunidade Indígena Xonamu Xokori
14	Roraima	8656	50901	Yanomami	1400539	1410294	Aldeia Indígena Pedral Uxiu
14	Roraima	8656	50901	Yanomami	1400551	1410382	Comunidade Indígena São Luiz
14	Roraima	8656	50901	Yanomami	1400552	1410262	Comunidade Indígena Heramapi 1
14	Roraima	8656	50901	Yanomami	1400554	1410516	Aldeia Indígena Bacabal 3
14	Roraima	8656	50901	Yanomami	1400560	1410296	Comunidade Indígena Sikamabiu 2

Apêndice 2
Localidades indígenas, segundo as Terras Indígenas - Brasil - 2022

(continuação)

Unidade da Federação		Terra Indígena			Localidade Indígena		
Cód-igo	Nome	Cód-igo	Código FUNAI	Nome	ID	Código	Nome
14	Roraima	8656	50901	Yanomami	1400562	1410580	Comunidade Indígena Perakapiu
14	Roraima	8656	50901	Yanomami	1400565	1410111	Aldeia Indígena Surinapi (Alírio)
14	Roraima	8656	50901	Yanomami	1400571	1410224	Comunidade Indígena Bebedor
14	Roraima	8656	50901	Yanomami	1400573	1410171	Comunidade indígena Wahahitha
14	Roraima	8656	50901	Yanomami	1400580	1410409	Comunidade Indígena Xaronxi 2
14	Roraima	8656	50901	Yanomami	1400589	1410101	Comunidade Indígena Akomou
14	Roraima	8656	50901	Yanomami	1400590	1410648	Aldeia Indígena Antomopi 1
14	Roraima	8656	50901	Yanomami	1400602	1410061	Aldeia Indígena Tirei
14	Roraima	8656	50901	Yanomami	1400605	1410667	Comunidade indígena Proromapik
14	Roraima	8656	50901	Yanomami	1400608	1410539	Aldeia Indígena Hawarixa 1
14	Roraima	8656	50901	Yanomami	1400618	1410025	Comunidade Indígena Fatu Antadonnha
14	Roraima	8656	50901	Yanomami	1400623	1410666	Aldeia Indígena Loinakasipi / Lorasipi
14	Roraima	8656	50901	Yanomami	1400624	1410498	Aldeia indígena Mamapei
14	Roraima	8656	50901	Yanomami	1400646	1410586	Comunidade Indígena Wixamope
14	Roraima	8656	50901	Yanomami	1400650	1410351	Comunidade Indígena Toropi
14	Roraima	8656	50901	Yanomami	1400657	1410354	Aldeia Indígena Tihinaki 2
14	Roraima	8656	50901	Yanomami	1400662	1410564	Comunidade Indígena Xokori Velho
14	Roraima	8656	50901	Yanomami	1400664	1410304	Comunidade Indígena Tapiri / Yamasipiu
14	Roraima	8656	50901	Yanomami	1400672	1410495	Aldeia Indígena Caju
14	Roraima	8656	50901	Yanomami	1400673	1410134	Comunidade indígena Boahahipi
14	Roraima	8656	50901	Yanomami	1400690	1410565	Aldeia Indígena Pora 2
14	Roraima	8656	50901	Yanomami	1400697	1410047	Aldeia indígena Homoxi
14	Roraima	8656	50901	Yanomami	1400700	1410711	Comunidade Indígena Cachoeirinha
14	Roraima	8656	50901	Yanomami	1400701	1410588	Aldeia Indígena Maharau 3
14	Roraima	8656	50901	Yanomami	1400706	1410057	Aldeia Indígena Pora 1
14	Roraima	8656	50901	Yanomami	1400712	1410688	Comunidade Indígena Casa de Peri
14	Roraima	8656	50901	Yanomami	1400714	1410021	Aldeia Indígena Cacau
14	Roraima	8656	50901	Yanomami	1400717	1410649	Aldeia Indígena Serrinha
14	Roraima	8656	50901	Yanomami	1400719	1410110	Comunidade indígena Maloca do Chico
14	Roraima	8656	50901	Yanomami	1400723	1410128	Aldeia Indígena Xereu 2 / Aldeia indígena Kuni-amari
14	Roraima	8656	50901	Yanomami	1400725	1410442	Aldeia Indígena Walomapi
14	Roraima	8656	50901	Yanomami	1400726	1410026	Aldeia Indígena Okorasipi
14	Roraima	8656	50901	Yanomami	1400727	1410344	Aldeia Indígena Pora 3
14	Roraima	8656	50901	Yanomami	1400728	1410503	Comunidade Indígena Sanau
14	Roraima	8656	50901	Yanomami	1400731	1410597	Comunidade Indígena Tokotoni
14	Roraima	8656	50901	Yanomami	1400732	1410292	Comunidade Indígena Porai Koriyaupe
14	Roraima	8656	50901	Yanomami	1400733	1410008	Comunidade Indígena Maimapi
14	Roraima	8656	50901	Yanomami	1400735	1410154	Aldeia Indígena Makapiu
14	Roraima	8656	50901	Yanomami	1400738	1410566	Comunidade Indígena Heramapi 2
14	Roraima	8656	50901	Yanomami	1400740	1410574	Aldeia Indígena Puraque 1

Apêndice 2
Localidades indígenas, segundo as Terras Indígenas - Brasil - 2022

(continuação)

Unidade da Federação		Terra Indígena			Localidade Indígena		
Cód-igo	Nome	Cód-igo	Código FUNAI	Nome	ID	Código	Nome
14	Roraima	8656	50901	Yanomami	1400742	1410669	Aldeia Indígena Kataroa
14	Roraima	8656	50901	Yanomami	1400743	1410404	Comunidade Indígena Cachoeira da Fumaça
14	Roraima	8656	50901	Yanomami	1400745	1410072	Comunidade Indígena Kurema
14	Roraima	8656	50901	Yanomami	1400748	1410346	Comunidade Indígena Sikamabiu 1
14	Roraima	8656	50901	Yanomami	1400752	1410710	Aldeia Indígena Bacabal 2
14	Roraima	8656	50901	Yanomami	1400754	1410469	Aldeia Indígena Bacabal
14	Roraima	8656	50901	Yanomami	1400755	1410573	Aldeia Indígena Horochovi 2
14	Roraima	8656	50901	Yanomami	1400756	1410167	Comunidade Indígena Hokosiu
14	Roraima	8656	50901	Yanomami	1400759	1410130	Aldeia Indígena Puraque 2
14	Roraima	8656	50901	Yanomami	1400762	1410388	Aldeia Indígena Hehupii
14	Roraima	8656	50901	Yanomami	1400769	1410611	Aldeia Indígena Yaropi
14	Roraima	8656	50901	Yanomami	1400770	1410466	Comunidade Indígena Haihi
14	Roraima	8656	50901	Yanomami	1400771	1410636	Comunidade Indígena Kurema 2
14	Roraima	8656	50901	Yanomami	1400776	1410616	Aldeia Indígena Tarionabi
14	Roraima	8656	50901	Yanomami	1400778	1410623	Comunidade Indígena Pacarapi
14	Roraima	8656	50901	Yanomami	1400784	1410326	Comunidade Indígena Hatyanai
14	Roraima	8656	50901	Yanomami	1400786	1410368	Comunidade Indígena Hwewenau
14	Roraima	8656	50901	Yanomami	1400787	1410335	Aldeia Indígena Maripe
14	Roraima	8656	50901	Yanomami	1400793	1410429	Aldeia Indígena Surinapi (Betânia)
14	Roraima	8656	50901	Yanomami	1400800	1410640	Aldeia Indígena Cajuí
14	Roraima	8656	50901	Yanomami	1400823	1410415	Comunidade Indígena Cachoeirinha (Rio Urari-caá)
14	Roraima	8656	50901	Yanomami	1400824	1410543	Aldeia indígena Surinapi (Alfredo)
14	Roraima	8656	50901	Yanomami	1400838	1410618	Comunidade Indígena Coiambu
14	Roraima	8656	50901	Yanomami	1400842	1410444	Aldeia Indígena Parima
14	Roraima	8656	50901	Yanomami	1400848	1410493	Aldeia Indígena Kapiau
14	Roraima	8656	50901	Yanomami	1400849	1410092	Aldeia Indígena Ximixipora
14	Roraima	8656	50901	Yanomami	1400851	1410577	Comunidade Indígena Arasik 1
14	Roraima	8656	50901	Yanomami	1400853	1410235	Comunidade Indígena Buriti
14	Roraima	8656	50901	Yanomami	1400855	1410002	Aldeia Indígena Waikau Uxiu
14	Roraima	8656	50901	Yanomami	1400856	1410478	Aldeia indígena Kumatha
14	Roraima	8656	50901	Yanomami	1400861	1410320	Comunidade indígena Hoxeanatheri
14	Roraima	8656	50901	Yanomami	1400862	1410219	Aldeia Indígena Silipi
14	Roraima	8656	50901	Yanomami	1400863	1410332	Comunidade Indígena Serrinha 3
14	Roraima	8656	50901	Yanomami	1400864	1410646	Comunidade Indigena Wahathou
14	Roraima	8656	50901	Yanomami	1400867	1410509	Isolados da Serra da Estrutura (Moxihatëtë)
14	Roraima	8656	50901	Yanomami	1400872	1410329	Aldeia Indígena Xorotha
14	Roraima	8656	50901	Yanomami	1400873	1410240	Aldeia indígena Xahuxipii
14	Roraima	8656	50901	Yanomami	1400878	1410501	Aldeia Indígena Maloca do Cabeça
14	Roraima	8656	50901	Yanomami	1400883	1410497	Comunidade Indígena Missão Catrimani
14	Roraima	8656	50901	Yanomami	1400884	1410269	Aldeia Indígena Krepisipiu

Apêndice 2
Localidades indígenas, segundo as Terras Indígenas - Brasil - 2022

(continuação)

Unidade da Federação		Terra Indígena			Localidade Indígena		
Cód-igo	Nome	Cód-igo	Código FUNAI	Nome	ID	Código	Nome
14	Roraima	8656	50901	Yanomami	1400888	1410254	Aldeia Indígena Paapoko
14	Roraima	8656	50901	Yanomami	1400889	1410341	Comunidade Indígena Hokosiki 2
14	Roraima	8656	50901	Yanomami	1400890	1410125	Comunidade Indígena Coiambu
14	Roraima	8656	50901	Yanomami	1400892	1410472	Aldeia Indígena Warareu
14	Roraima	8656	50901	Yanomami	1400893	1410276	Comunidade Indígena Momoipú
14	Roraima	8656	50901	Yanomami	1400894	1410511	Comunidade Indígena Pedral Velho
14	Roraima	8656	50901	Yanomami	1400897	1410570	Aldeia Indígena Iwawaxi
14	Roraima	8656	50901	Yanomami	1400905	1410447	Comunidade Indígena Tihisipora
14	Roraima	8656	50901	Yanomami	1400906	1410703	Comunidade indígena Halahali Posto 2
14	Roraima	8656	50901	Yanomami	1400907	1410196	Comunidade Indígena Paxoperipa
14	Roraima	8656	50901	Yanomami	1400909	1410496	Aldeia Indígena Wayahomapi
14	Roraima	8656	50901	Yanomami	1400910	1410518	Aldeia indígena Hokomaiu
14	Roraima	8656	50901	Yanomami	1400914	1410350	Comunidade Indígena Pedral
14	Roraima	8656	50901	Yanomami	1400915	1410528	Aldeia indígena Lasasipi
14	Roraima	8656	50901	Yanomami	1400916	1410547	Aldeia Indígena Kuisi
14	Roraima	8656	50901	Yanomami	1400917	1410297	Comunidade Indígena Homamo
14	Roraima	8656	50901	Yanomami	1400919	1410172	Aldeia Indígena Aracaçá
14	Roraima	8656	50901	Yanomami	1400920	1410145	Comunidade Indígena Houmaki
14	Roraima	8656	50901	Yanomami	1400924	1410193	Aldeia Indígena Kuremau
14	Roraima	8656	50901	Yanomami	1400925	1410181	Comunidade Indígena Hokosiki
14	Roraima	8656	50901	Yanomami	1400927	1410514	Aldeia Indígena Naporepi
14	Roraima	8656	50901	Yanomami	1400928	1410397	Comunidade Indígena Makapei
14	Roraima	8656	50901	Yanomami	1400930	1410529	Aldeia Indígena do Luiz
14	Roraima	8656	50901	Yanomami	1400931	1410403	Comunidade Indígena Xaruna
14	Roraima	8656	50901	Yanomami	1400936	1410306	Aldeia Indígena Surinapi (Tomé)
14	Roraima	8656	50901	Yanomami	1400949	1410705	Aldeia indígena Urupi 2
14	Roraima	8656	50901	Yanomami	1400954	1410343	Comunidade Indígena Kasanapiú
14	Roraima	8656	50901	Yanomami	1400958	1410051	Aldeia Indígena Yamasipiu
14	Roraima	8656	50901	Yanomami	1400959	1410129	Comunidade Indígena Jacaré Nova
14	Roraima	8656	50901	Yanomami	1400960	1410107	Aldeia Indígena Pahaye
14	Roraima	9725	26101	Malacacheta	1400215	1410179	Comunidade Indígena Malacacheta
14	Roraima	9725	26101	Malacacheta	1400449	1410033	Comunidade Indígena Jacaminzinho
14	Roraima	9725	26101	Malacacheta	1400558	1410550	Comunidade Indígena Jenipapo
14	Roraima	9733	58401	São Marcos - RR	1400003	1410665	Comunidade Indígena Tarau Paru
14	Roraima	9733	58401	São Marcos - RR	1400005	1410465	Comunidade Indígena Sakamuta
14	Roraima	9733	58401	São Marcos - RR	1400010	1410252	Comunidade Indígena Barro
14	Roraima	9733	58401	São Marcos - RR	1400011	1410376	Comunidade Indígena Vista Alegre
14	Roraima	9733	58401	São Marcos - RR	1400014	1410381	Comunidade Indígena Sorocaima 1
14	Roraima	9733	58401	São Marcos - RR	1400018	1410273	Comunidade Indígena Bananal
14	Roraima	9733	58401	São Marcos - RR	1400032	1410505	Comunidade Indígena Igaruma

Apêndice 2
Localidades indígenas, segundo as Terras Indígenas - Brasil - 2022

(continuação)

Unidade da Federação		Terra Indígena			Localidade Indígena		
Cód-igo	Nome	Cód-igo	Código FUNAI	Nome	ID	Código	Nome
14	Roraima	9733	58401	São Marcos - RR	1400033	1410266	Comunidade Indígena Maruwai
14	Roraima	9733	58401	São Marcos - RR	1400048	1410457	Comunidade Indígena Boca da Mata
14	Roraima	9733	58401	São Marcos - RR	1400050	1410256	Comunidade Indígena Santa Rosa
14	Roraima	9733	58401	São Marcos - RR	1400090	1410645	Comunidade Indígena Nova Esperança
14	Roraima	9733	58401	São Marcos - RR	1400125	1410233	Aldeia Indígena Darora
14	Roraima	9733	58401	São Marcos - RR	1400147	1410379	Comunidade Indígena Ilha
14	Roraima	9733	58401	São Marcos - RR	1400154	1410260	Comunidade Indígena do Milho
14	Roraima	9733	58401	São Marcos - RR	1400157	1410305	Comunidade Indígena Vista Nova
14	Roraima	9733	58401	São Marcos - RR	1400164	1410460	Comunidade Indígena Entroncamento
14	Roraima	9733	58401	São Marcos - RR	1400173	1410673	Comunidade Indígena Carangueijo
14	Roraima	9733	58401	São Marcos - RR	1400190	1410613	Comunidade Indígena Nova Morada
14	Roraima	9733	58401	São Marcos - RR	1400239	1410650	Comunidade Indígena Araí
14	Roraima	9733	58401	São Marcos - RR	1400256	1410679	Comunidade Indígena Sorocaima 2
14	Roraima	9733	58401	São Marcos - RR	1400308	1410228	Comunidade Indígena Três Irmãos
14	Roraima	9733	58401	São Marcos - RR	1400317	1410156	Comunidade Indígena São Marcos
14	Roraima	9733	58401	São Marcos - RR	1400329	1410659	Comunidade Indígena Roça
14	Roraima	9733	58401	São Marcos - RR	1400336	1410596	Comunidade Indígena Sabiá
14	Roraima	9733	58401	São Marcos - RR	1400342	1410708	Comunidade Indígena Campo Alegre
14	Roraima	9733	58401	São Marcos - RR	1400347	1410713	Comunidade Indígena Aakan
14	Roraima	9733	58401	São Marcos - RR	1400389	1410474	Comunidade Indígena Perdiz
14	Roraima	9733	58401	São Marcos - RR	1400490	1410383	Comunidade Indígena Ouro Preto
14	Roraima	9733	58401	São Marcos - RR	1400577	1410562	Comunidade Indígena São Francisco
14	Roraima	9733	58401	São Marcos - RR	1400585	1410433	Comunidade Indígena Lago Grande
14	Roraima	9733	58401	São Marcos - RR	1400591	1410059	Comunidade Indígena Cachoeirinha
14	Roraima	9733	58401	São Marcos - RR	1400634	1410582	Comunidade Indigena Terra Livre
14	Roraima	9733	58401	São Marcos - RR	1400658	1410164	Comunidade Indígena Samã 1
14	Roraima	9733	58401	São Marcos - RR	1400729	1410378	Comunidade Monte Cristal
14	Roraima	9733	58401	São Marcos - RR	1400737	1410540	Comunidade Indígena Curicaca
14	Roraima	9733	58401	São Marcos - RR	1400768	1410302	Comunidade Indígena Sol Nascente
14	Roraima	9733	58401	São Marcos - RR	1400777	1410063	Comunidade Indígena Novo Destino
14	Roraima	9733	58401	São Marcos - RR	1400783	1410244	Aldeia Indígena Nova Jerusalém
14	Roraima	9733	58401	São Marcos - RR	1400794	1410086	Comunidade Pato
14	Roraima	9733	58401	São Marcos - RR	1400821	1410190	Comunidade Indígena Milagre
14	Roraima	9733	58401	São Marcos - RR	1400828	1410285	Comunidade Indígena Aleluia
14	Roraima	9733	58401	São Marcos - RR	1400834	1410170	Xanadu
14	Roraima	9733	58401	São Marcos - RR	1400840	1410475	Aldeia Indígena Sama 1
14	Roraima	9733	58401	São Marcos - RR	1400858	1410579	Comunidade Indígena Sama 2
14	Roraima	9733	58401	São Marcos - RR	1400874	1410634	Comunidade Indigena Guariba
14	Roraima	9733	58401	São Marcos - RR	1400891	1410572	Comunidade Xiriri
14	Roraima	9733	58401	São Marcos - RR	1400895	1410249	Comunidade Indígena Tigre

Apêndice 2
Localidades indígenas, segundo as Terras Indígenas - Brasil - 2022

(continuação)

Unidade da Federação		Terra Indígena			Localidade Indígena		
Cód-igo	Nome	Cód-igo	Código FUNAI	Nome	ID	Código	Nome
14	Roraima	9733	58401	São Marcos - RR	1400896	1410349	Comunidade Indigena Lagoa
14	Roraima	9733	58401	São Marcos - RR	1400911	1410437	Aldeia Indígena Mauxi
14	Roraima	9733	58401	São Marcos - RR	1400948	1410633	Aldeia Indígena Bom Jesus
14	Roraima	9733	58401	São Marcos - RR	1400961	1410032	Comunidade Indígena Reino de Deus
14	Roraima	9733	58401	São Marcos - RR	1401004	1410183	Vila Nova
14	Roraima	9741	43501	Tabalascada	1400049	1410097	Comunidade Indígena Tabalascada
14	Roraima	9750	37901	Raposa Serra do Sol	1400002	1410100	Comunidade Indígena do Contão
14	Roraima	9750	37901	Raposa Serra do Sol	1400004	1410074	Comunidade Indígena Araçá da Serra
14	Roraima	9750	37901	Raposa Serra do Sol	1400008	1410331	Comunidade Indígena do Napoleão
14	Roraima	9750	37901	Raposa Serra do Sol	1400013	1410631	Comunidade Indígena Morro
14	Roraima	9750	37901	Raposa Serra do Sol	1400015	1410556	Comunidade Indígena Táxi 1
14	Roraima	9750	37901	Raposa Serra do Sol	1400016	1410595	Comunidade Indígena Raposa
14	Roraima	9750	37901	Raposa Serra do Sol	1400017	1410166	Comunidade Indígena Pedra Branca
14	Roraima	9750	37901	Raposa Serra do Sol	1400020	1410255	Comunidade Indígena Água Fria
14	Roraima	9750	37901	Raposa Serra do Sol	1400022	1410149	Aldeia Indígena Manalai
14	Roraima	9750	37901	Raposa Serra do Sol	1400023	1410431	Comunidade Indígena Flexal
14	Roraima	9750	37901	Raposa Serra do Sol	1400029	1410049	Comunidade Indígena Surumu
14	Roraima	9750	37901	Raposa Serra do Sol	1400030	1410308	Comunidade Indígena Monte Moria 2
14	Roraima	9750	37901	Raposa Serra do Sol	1400031	1410425	Aldeia Indigena Olho D'Água
14	Roraima	9750	37901	Raposa Serra do Sol	1400034	1410647	Comunidade Indígena Táxi 2
14	Roraima	9750	37901	Raposa Serra do Sol	1400037	1410271	Comunidade Indígena Uiramutã
14	Roraima	9750	37901	Raposa Serra do Sol	1400040	1410619	Comunidade Indígena Xumina
14	Roraima	9750	37901	Raposa Serra do Sol	1400041	1410217	Comunidade Indígena Camará
14	Roraima	9750	37901	Raposa Serra do Sol	1400042	1410214	Comunidade Indígena Monte Moriá 1
14	Roraima	9750	37901	Raposa Serra do Sol	1400044	1410594	Comunidade Indígena Tucuman
14	Roraima	9750	37901	Raposa Serra do Sol	1400045	1410522	Aldeia Indígena Pedra Preta 1
14	Roraima	9750	37901	Raposa Serra do Sol	1400047	1410481	Comunidade Indígena Maracanã 1
14	Roraima	9750	37901	Raposa Serra do Sol	1400059	1410499	Comunidade Indígena Escondido
14	Roraima	9750	37901	Raposa Serra do Sol	1400060	1410448	Aldeia Indígena Popo
14	Roraima	9750	37901	Raposa Serra do Sol	1400061	1410626	Comunidade Indígena Maturuca
14	Roraima	9750	37901	Raposa Serra do Sol	1400062	1410500	Comunidade Indígena Ticoça
14	Roraima	9750	37901	Raposa Serra do Sol	1400064	1410702	Comunidade Indígena Cumaipá
14	Roraima	9750	37901	Raposa Serra do Sol	1400065	1410265	Aldeia Indígena São Gabriel
14	Roraima	9750	37901	Raposa Serra do Sol	1400066	1410360	Comunidade Indígena Guariba
14	Roraima	9750	37901	Raposa Serra do Sol	1400070	1410283	Aldeia Indígena Campo Formoso
14	Roraima	9750	37901	Raposa Serra do Sol	1400072	1410275	Aldeia Indígena Feliz Encontro
14	Roraima	9750	37901	Raposa Serra do Sol	1400073	1410587	Aldeia Indígena Coqueirinho
14	Roraima	9750	37901	Raposa Serra do Sol	1400076	1410398	Comunidade Indígena Kauwê
14	Roraima	9750	37901	Raposa Serra do Sol	1400079	1410617	Comunidade Indígena Maracanã 2
14	Roraima	9750	37901	Raposa Serra do Sol	1400082	1410121	Aldeia Indígena Canta Galo

Apêndice 2
Localidades indígenas, segundo as Terras Indígenas - Brasil - 2022

(continuação)

Unidade da Federação		Terra Indígena			Localidade Indígena		
Cód-igo	Nome	Cód-igo	Código FUNAI	Nome	ID	Código	Nome
14	Roraima	9750	37901	Raposa Serra do Sol	1400083	1410152	Comunidade Indígena Lage
14	Roraima	9750	37901	Raposa Serra do Sol	1400097	1410524	Comunidade Indígena São Mateus
14	Roraima	9750	37901	Raposa Serra do Sol	1400098	1410060	Comunidade Indígena Mutum
14	Roraima	9750	37901	Raposa Serra do Sol	1400104	1410675	Comunidade Indígena Awendei
14	Roraima	9750	37901	Raposa Serra do Sol	1400110	1410200	Aldeia Indígena Mapae
14	Roraima	9750	37901	Raposa Serra do Sol	1400117	1410414	Comunidade Indígena Enseada
14	Roraima	9750	37901	Raposa Serra do Sol	1400122	1410473	Comunidade Indígena Wilimon
14	Roraima	9750	37901	Raposa Serra do Sol	1400124	1410476	Aldeia Indígena Canawapai
14	Roraima	9750	37901	Raposa Serra do Sol	1400126	1410340	Aldeia Indígena Maravilha
14	Roraima	9750	37901	Raposa Serra do Sol	1400138	1410717	Comunidade Indígena Serra do Sol
14	Roraima	9750	37901	Raposa Serra do Sol	1400149	1410209	Aldeia Indígena Nova Vida
14	Roraima	9750	37901	Raposa Serra do Sol	1400150	1410339	Comunidade Indígena Pé da Serra
14	Roraima	9750	37901	Raposa Serra do Sol	1400151	1410712	Aldeia Indígena Placa
14	Roraima	9750	37901	Raposa Serra do Sol	1400162	1410263	Comunidade Indígena Makukem
14	Roraima	9750	37901	Raposa Serra do Sol	1400163	1410671	Comunidade Indígena Piolho
14	Roraima	9750	37901	Raposa Serra do Sol	1400171	1410231	Comunidade Indígena Novo Paraíso
14	Roraima	9750	37901	Raposa Serra do Sol	1400182	1410450	Comunidade Indígena Camararem 1
14	Roraima	9750	37901	Raposa Serra do Sol	1400192	1410668	Aldeia Indígena Baixo Mapaé
14	Roraima	9750	37901	Raposa Serra do Sol	1400194	1410664	Aldeia Indígena Nova Santa Cecília
14	Roraima	9750	37901	Raposa Serra do Sol	1400197	1410434	Comunidade Indígena Caraparú 1
14	Roraima	9750	37901	Raposa Serra do Sol	1400201	1410452	Comunidade Indígena Pamak
14	Roraima	9750	37901	Raposa Serra do Sol	1400208	1410117	Aldeia Indígena Santa Creuza
14	Roraima	9750	37901	Raposa Serra do Sol	1400209	1410639	Aldeia Indígena Cacique Prododo
14	Roraima	9750	37901	Raposa Serra do Sol	1400210	1410622	Comunidade Indigena Jacarezinho
14	Roraima	9750	37901	Raposa Serra do Sol	1400222	1410069	Comunidade Indígena Cutia
14	Roraima	9750	37901	Raposa Serra do Sol	1400224	1410356	Comunidade Indígena Caju
14	Roraima	9750	37901	Raposa Serra do Sol	1400227	1410278	Aldeia Indígena Teso do Gavião
14	Roraima	9750	37901	Raposa Serra do Sol	1400230	1410024	Aldeia Indígena São Pedro
14	Roraima	9750	37901	Raposa Serra do Sol	1400244	1410468	Comunidade Indígena São Bento
14	Roraima	9750	37901	Raposa Serra do Sol	1400247	1410084	Comunidade Indígena Ponto Geral
14	Roraima	9750	37901	Raposa Serra do Sol	1400252	1410610	Comunidade Indígena Mato Grosso
14	Roraima	9750	37901	Raposa Serra do Sol	1400257	1410163	Comunidade Indígena Nova Vitória
14	Roraima	9750	37901	Raposa Serra do Sol	1400258	1410599	Aldeia Indígena Vizeu
14	Roraima	9750	37901	Raposa Serra do Sol	1400259	1410246	Comunidade Indígena São Miguel
14	Roraima	9750	37901	Raposa Serra do Sol	1400262	1410281	Comunidade Indígena São Luís
14	Roraima	9750	37901	Raposa Serra do Sol	1400266	1410239	Comunidade Indígena Maloquinha do Paurê
14	Roraima	9750	37901	Raposa Serra do Sol	1400270	1410461	Comunidade Indígena Teso do Passarinho
14	Roraima	9750	37901	Raposa Serra do Sol	1400281	1410347	Comunidade Indígena Matinha
14	Roraima	9750	37901	Raposa Serra do Sol	1400283	1410054	Comunidade Indígena Pavão do Camará
14	Roraima	9750	37901	Raposa Serra do Sol	1400288	1410198	Comunidade Indígena Barro

Apêndice 2
Localidades indígenas, segundo as Terras Indígenas - Brasil - 2022

(continuação)

Unidade da Federação		Terra Indígena			Localidade Indígena		
Cód-igo	Nome	Cód-igo	Código FUNAI	Nome	ID	Código	Nome
14	Roraima	9750	37901	Raposa Serra do Sol	1400290	1410377	Comunidade Indígena Canã
14	Roraima	9750	37901	Raposa Serra do Sol	1400302	1410034	Comunidade Indígena Kumapai
14	Roraima	9750	37901	Raposa Serra do Sol	1400309	1410206	Aldeia Indígena Vizela
14	Roraima	9750	37901	Raposa Serra do Sol	1400310	1410533	Aldeia Indígena Flexalzinho
14	Roraima	9750	37901	Raposa Serra do Sol	1400319	1410245	Comunidade Indígena Bismark
14	Roraima	9750	37901	Raposa Serra do Sol	1400324	1410384	Comunidade Indigena Caraparu 4
14	Roraima	9750	37901	Raposa Serra do Sol	1400327	1410575	Comunidade Indígena Arikaman
14	Roraima	9750	37901	Raposa Serra do Sol	1400339	1410390	Comunidade Indígena São Mateus do Wilimon
14	Roraima	9750	37901	Raposa Serra do Sol	1400340	1410009	Comunidade Indígena Área Única
14	Roraima	9750	37901	Raposa Serra do Sol	1400344	1410293	Aldeia Indígena Perdiz
14	Roraima	9750	37901	Raposa Serra do Sol	1400349	1410601	Comunidade Indígena Caracanã
14	Roraima	9750	37901	Raposa Serra do Sol	1400352	1410312	Comunidade Indígena Barreirinha
14	Roraima	9750	37901	Raposa Serra do Sol	1400355	1410458	Comunidade Indígena Sauparú
14	Roraima	9750	37901	Raposa Serra do Sol	1400362	1410557	Comunidade Indígena Itacutu
14	Roraima	9750	37901	Raposa Serra do Sol	1400367	1410014	Comunidade Indígena Monte Sinai
14	Roraima	9750	37901	Raposa Serra do Sol	1400370	1410359	Comunidade Indígena Parime
14	Roraima	9750	37901	Raposa Serra do Sol	1400377	1410091	Comunidade Indígena Socó
14	Roraima	9750	37901	Raposa Serra do Sol	1400381	1410314	Comunidade Indígena Aramu
14	Roraima	9750	37901	Raposa Serra do Sol	1400393	1410375	Comunidade Indígena Bananal
14	Roraima	9750	37901	Raposa Serra do Sol	1400395	1410653	Comunidade Indígena Novo Paraíso
14	Roraima	9750	37901	Raposa Serra do Sol	1400401	1410184	Comunidade Indígena Santa Maria
14	Roraima	9750	37901	Raposa Serra do Sol	1400402	1410280	Comunidade Indígena Jiboia
14	Roraima	9750	37901	Raposa Serra do Sol	1400405	1410467	Comunidade Indígena Milho
14	Roraima	9750	37901	Raposa Serra do Sol	1400406	1410261	Comunidade Indígena Paraná
14	Roraima	9750	37901	Raposa Serra do Sol	1400412	1410018	Comunidade Indígena São Jorge
14	Roraima	9750	37901	Raposa Serra do Sol	1400416	1410062	Comunidade Indígena Sapan
14	Roraima	9750	37901	Raposa Serra do Sol	1400433	1410236	Comunidade Indígena Raposa 2
14	Roraima	9750	37901	Raposa Serra do Sol	1400438	1410337	Comunidade Indígena Ubaru
14	Roraima	9750	37901	Raposa Serra do Sol	1400446	1410439	Aldeia Indígena Caraparú 3
14	Roraima	9750	37901	Raposa Serra do Sol	1400450	1410367	Comunidade Indígena Cachoeira do Pato
14	Roraima	9750	37901	Raposa Serra do Sol	1400451	1410490	Aldeia Indígena Wixi
14	Roraima	9750	37901	Raposa Serra do Sol	1400457	1410635	Comunidade Indígena Estevão
14	Roraima	9750	37901	Raposa Serra do Sol	1400475	1410363	Comunidade Indígena São Joaquim
14	Roraima	9750	37901	Raposa Serra do Sol	1400479	1410039	Comunidade Indígena Ilainã
14	Roraima	9750	37901	Raposa Serra do Sol	1400489	1410005	Comunidade Indígena Waromandá
14	Roraima	9750	37901	Raposa Serra do Sol	1400501	1410670	Comunidade Indígena Zarabatana
14	Roraima	9750	37901	Raposa Serra do Sol	1400508	1410657	Comunidade Indígena Kurapa
14	Roraima	9750	37901	Raposa Serra do Sol	1400512	1410629	Comunidade Indígena Triunfo
14	Roraima	9750	37901	Raposa Serra do Sol	1400515	1410257	Comunidade Indígena Nova Visão
14	Roraima	9750	37901	Raposa Serra do Sol	1400517	1410088	Comunidade Indígena Santa Tereza

Apêndice 2
Localidades indígenas, segundo as Terras Indígenas - Brasil - 2022

(continuação)

Unidade da Federação		Terra Indígena			Localidade Indígena		
Cód-igo	Nome	Cód-igo	Código FUNAI	Nome	ID	Código	Nome
14	Roraima	9750	37901	Raposa Serra do Sol	1400528	1410045	Comunidade Indígena Prainha
14	Roraima	9750	37901	Raposa Serra do Sol	1400535	1410515	Comunidade Indígena Cumanã
14	Roraima	9750	37901	Raposa Serra do Sol	1400542	1410680	Aldeia Indígena São Francisco
14	Roraima	9750	37901	Raposa Serra do Sol	1400548	1410531	Comunidade Indígena Lameiro
14	Roraima	9750	37901	Raposa Serra do Sol	1400550	1410424	Comunidade Indígena Hebron
14	Roraima	9750	37901	Raposa Serra do Sol	1400555	1410284	Comunidade Indígena Warapa
14	Roraima	9750	37901	Raposa Serra do Sol	1400557	1410584	Aldeia Indígena Manguari
14	Roraima	9750	37901	Raposa Serra do Sol	1400561	1410526	Comunidade Indígena Centro Nutri
14	Roraima	9750	37901	Raposa Serra do Sol	1400564	1410642	Aldeia Indígena Marí-Marí
14	Roraima	9750	37901	Raposa Serra do Sol	1400570	1410201	Aldeia Indígena Serra Grande
14	Roraima	9750	37901	Raposa Serra do Sol	1400576	1410544	Aldeia Indígena Kaiputá
14	Roraima	9750	37901	Raposa Serra do Sol	1400578	1410038	Aldeia Indígena Jawarizinho
14	Roraima	9750	37901	Raposa Serra do Sol	1400584	1410211	Aldeia Indígena Sol Nascente
14	Roraima	9750	37901	Raposa Serra do Sol	1400595	1410449	Aldeia Indígena do Banco
14	Roraima	9750	37901	Raposa Serra do Sol	1400599	1410310	Comunidade Indígena Matiri
14	Roraima	9750	37901	Raposa Serra do Sol	1400604	1410614	Comunidade Indígena Nova Vida
14	Roraima	9750	37901	Raposa Serra do Sol	1400609	1410471	Aldeia Indígena Serrinha
14	Roraima	9750	37901	Raposa Serra do Sol	1400613	1410020	Aldeia Indígena Taboca
14	Roraima	9750	37901	Raposa Serra do Sol	1400614	1410684	Comunidade Indígena Repouso
14	Roraima	9750	37901	Raposa Serra do Sol	1400626	1410402	Comunidade Indígena Santa Cruz
14	Roraima	9750	37901	Raposa Serra do Sol	1400635	1410520	Comunidade Indígena Lago Verde
14	Roraima	9750	37901	Raposa Serra do Sol	1400645	1410558	Comunidade Indígena Lau Rau
14	Roraima	9750	37901	Raposa Serra do Sol	1400647	1410301	Comunidade Indígena Igarapé do Sol
14	Roraima	9750	37901	Raposa Serra do Sol	1400649	1410028	Comunidade Indígena Sucubeira
14	Roraima	9750	37901	Raposa Serra do Sol	1400653	1410536	Comunidade Indígena Bem Viver
14	Roraima	9750	37901	Raposa Serra do Sol	1400654	1410227	Aldeia Indígena Pedra Preta 2
14	Roraima	9750	37901	Raposa Serra do Sol	1400659	1410124	Comunidade Indígena Orinduque
14	Roraima	9750	37901	Raposa Serra do Sol	1400661	1410309	Comunidade Indígena Uruca
14	Roraima	9750	37901	Raposa Serra do Sol	1400666	1410567	Comunidade Indígena Maraswe
14	Roraima	9750	37901	Raposa Serra do Sol	1400669	1410274	Comunidade Indígena Temerem
14	Roraima	9750	37901	Raposa Serra do Sol	1400670	1410218	Comunidade Indígena Cristal
14	Roraima	9750	37901	Raposa Serra do Sol	1400671	1410677	Comunidade Indígena Macaco
14	Roraima	9750	37901	Raposa Serra do Sol	1400685	1410394	Comunidade Indígena Pedra do Sol
14	Roraima	9750	37901	Raposa Serra do Sol	1400689	1410387	Aldeia Indígena Nova Geração
14	Roraima	9750	37901	Raposa Serra do Sol	1400692	1410151	Aldeia Indígena Linha Seca
14	Roraima	9750	37901	Raposa Serra do Sol	1400699	1410348	Aldeia Indígena Cararuau
14	Roraima	9750	37901	Raposa Serra do Sol	1400703	1410203	Comunidade Indígena Pedreira
14	Roraima	9750	37901	Raposa Serra do Sol	1400704	1410037	Aldeia Indígena Manaparu
14	Roraima	9750	37901	Raposa Serra do Sol	1400709	1410268	Aldeia Indígena Angical
14	Roraima	9750	37901	Raposa Serra do Sol	1400710	1410029	Aldeia Indígena Monte Sião

Apêndice 2
Localidades indígenas, segundo as Terras Indígenas - Brasil - 2022

(continuação)

Unidade da Federação		Terra Indígena			Localidade Indígena		
Cód-igo	Nome	Cód-igo	Código FUNAI	Nome	ID	Código	Nome
14	Roraima	9750	37901	Raposa Serra do Sol	1400713	1410621	Aldeia Indígena Tarame
14	Roraima	9750	37901	Raposa Serra do Sol	1400716	1410138	Aldeia Indígena Congresso
14	Roraima	9750	37901	Raposa Serra do Sol	1400718	1410695	Comunidade Indígena Bananeira
14	Roraima	9750	37901	Raposa Serra do Sol	1400720	1410445	Aldeia Indígena Nova Felicidade
14	Roraima	9750	37901	Raposa Serra do Sol	1400721	1410036	Comunidade Indígena Sete Flores
14	Roraima	9750	37901	Raposa Serra do Sol	1400722	1410463	Comunidade Indígena Waronkayen
14	Roraima	9750	37901	Raposa Serra do Sol	1400724	1410242	Comunidade Indígena Tabatinga
14	Roraima	9750	37901	Raposa Serra do Sol	1400730	1410408	Comunidade Indígena Copaíba
14	Roraima	9750	37901	Raposa Serra do Sol	1400734	1410065	Comunidade Indígena Bom Futuro
14	Roraima	9750	37901	Raposa Serra do Sol	1400739	1410411	Aldeia Indígena Limão
14	Roraima	9750	37901	Raposa Serra do Sol	1400741	1410064	Aldeia Indígena Monte Sião
14	Roraima	9750	37901	Raposa Serra do Sol	1400744	1410541	Aldeia Indígena Santa Cecilia
14	Roraima	9750	37901	Raposa Serra do Sol	1400746	1410525	Comunidade Indígena Central
14	Roraima	9750	37901	Raposa Serra do Sol	1400749	1410598	Comunidade Indígena Katispera
14	Roraima	9750	37901	Raposa Serra do Sol	1400750	1410455	Comunidade Indígena do Flexal
14	Roraima	9750	37901	Raposa Serra do Sol	1400751	1410041	Comunidade Indígena Turual
14	Roraima	9750	37901	Raposa Serra do Sol	1400753	1410187	Comunidade Indígena Igarapé do Galo
14	Roraima	9750	37901	Raposa Serra do Sol	1400758	1410176	Aldeia Indígena Beija Flor
14	Roraima	9750	37901	Raposa Serra do Sol	1400760	1410386	Aldeia Indígena Nova Aliança 2
14	Roraima	9750	37901	Raposa Serra do Sol	1400761	1410385	Comunidade Indígena Novo Amanhecer
14	Roraima	9750	37901	Raposa Serra do Sol	1400763	1410714	Comunidade Indígena Barraca
14	Roraima	9750	37901	Raposa Serra do Sol	1400765	1410535	Aldeia Indígena 9 de Julho
14	Roraima	9750	37901	Raposa Serra do Sol	1400766	1410153	Comunidade Indígena Bagda
14	Roraima	9750	37901	Raposa Serra do Sol	1400773	1410019	Comunidade Indígena Baixo Mapae
14	Roraima	9750	37901	Raposa Serra do Sol	1400774	1410690	Comunidade Indígena Urubu
14	Roraima	9750	37901	Raposa Serra do Sol	1400775	1410093	Aldeia Indígena Jauari
14	Roraima	9750	37901	Raposa Serra do Sol	1400779	1410298	Sítio Igarapé da Bala
14	Roraima	9750	37901	Raposa Serra do Sol	1400788	1410410	Aldeia Indígena Travessão
14	Roraima	9750	37901	Raposa Serra do Sol	1400789	1410147	Comunidade Indígena Santa Rita
14	Roraima	9750	37901	Raposa Serra do Sol	1400790	1410644	Comunidade Indígena Reforma
14	Roraima	9750	37901	Raposa Serra do Sol	1400792	1410604	Comunidade Indígena Santa Isabel
14	Roraima	9750	37901	Raposa Serra do Sol	1400795	1410030	Comunidade Indígena Parnasio
14	Roraima	9750	37901	Raposa Serra do Sol	1400797	1410279	Comunidade Indígena das Vitórias
14	Roraima	9750	37901	Raposa Serra do Sol	1400798	1410073	Comunidade Indígena Lilás
14	Roraima	9750	37901	Raposa Serra do Sol	1400799	1410105	Aldeia Indígena Pavão
14	Roraima	9750	37901	Raposa Serra do Sol	1400802	1410053	Comunidade Indígena Lilás
14	Roraima	9750	37901	Raposa Serra do Sol	1400804	1410324	Aldeia Indígena Patativa
14	Roraima	9750	37901	Raposa Serra do Sol	1400807	1410569	Aldeia Indígena Rego Fundo
14	Roraima	9750	37901	Raposa Serra do Sol	1400808	1410135	Comunidade Indígena Makuken
14	Roraima	9750	37901	Raposa Serra do Sol	1400812	1410095	Comunidade Indígena Fé em Deus

Apêndice 2
Localidades indígenas, segundo as Terras Indígenas - Brasil - 2022

(continuação)

Unidade da Federação		Terra Indígena			Localidade Indígena		
Cód-igo	Nome	Cód-igo	Código FUNAI	Nome	ID	Código	Nome
14	Roraima	9750	37901	Raposa Serra do Sol	1400813	1410628	Aldeia Indígena São Felipe
14	Roraima	9750	37901	Raposa Serra do Sol	1400814	1410456	Aldeia Indígena Brilho do Sol
14	Roraima	9750	37901	Raposa Serra do Sol	1400816	1410119	Aldeia Indígena Renascer
14	Roraima	9750	37901	Raposa Serra do Sol	1400818	1410470	Comunidade Santa Luzia
14	Roraima	9750	37901	Raposa Serra do Sol	1400820	1410159	Comunidade Indígena Cutia
14	Roraima	9750	37901	Raposa Serra do Sol	1400822	1410462	Comunidade Indígena Monte Claro
14	Roraima	9750	37901	Raposa Serra do Sol	1400829	1410706	Aldeia Indígena Vale do Sol / Volta do Teso
14	Roraima	9750	37901	Raposa Serra do Sol	1400831	1410718	Comunidade Indígena Chuí
14	Roraima	9750	37901	Raposa Serra do Sol	1400832	1410148	Comunidade Indígena do Macaco
14	Roraima	9750	37901	Raposa Serra do Sol	1400837	1410205	Comunidade Indígena Kewei Ken
14	Roraima	9750	37901	Raposa Serra do Sol	1400841	1410131	Aldeia Indígena Teso Vermelho
14	Roraima	9750	37901	Raposa Serra do Sol	1400847	1410485	Comunidade Indígena Andorinha
14	Roraima	9750	37901	Raposa Serra do Sol	1400850	1410165	Aldeia Indígena Japó
14	Roraima	9750	37901	Raposa Serra do Sol	1400852	1410136	Comunidade Indigena Canavial
14	Roraima	9750	37901	Raposa Serra do Sol	1400854	1410513	Comunidade Indígena Nova Aliança 1
14	Roraima	9750	37901	Raposa Serra do Sol	1400860	1410689	Aldeia Indígena Julia
14	Roraima	9750	37901	Raposa Serra do Sol	1400866	1410692	Comunidade Indígena Puxa Faca
14	Roraima	9750	37901	Raposa Serra do Sol	1400870	1410578	Aldeia Indígena Nova Jerusalém
14	Roraima	9750	37901	Raposa Serra do Sol	1400871	1410140	Aldeia Indígena Constantino
14	Roraima	9750	37901	Raposa Serra do Sol	1400882	1410345	Aldeia Indígena Imbaúba
14	Roraima	9750	37901	Raposa Serra do Sol	1400887	1410162	Aldeia Indígena Machado
14	Roraima	9750	37901	Raposa Serra do Sol	1400898	1410630	Aldeia Indígena Homologação
14	Roraima	9750	37901	Raposa Serra do Sol	1400900	1410364	Comunidade Indígena Canawapai
14	Roraima	9750	37901	Raposa Serra do Sol	1400901	1410323	Comunidade Indígena Teso do Cruzeiro
14	Roraima	9750	37901	Raposa Serra do Sol	1400904	1410325	Comunidade Indígena Santa Liberdade
14	Roraima	9750	37901	Raposa Serra do Sol	1400921	1410023	Aldeia Indígena Juazeiro
14	Roraima	9750	37901	Raposa Serra do Sol	1400923	1410085	Aldeia Indígena Macuxi
14	Roraima	9750	37901	Raposa Serra do Sol	1400932	1410090	Aldeia Indígena Airasol
14	Roraima	9750	37901	Raposa Serra do Sol	1400935	1410104	Comunidade Indígena Warabada
14	Roraima	9750	37901	Raposa Serra do Sol	1400937	1410603	Aldeia Indígena Nova Canaã
14	Roraima	9750	37901	Raposa Serra do Sol	1400938	1410272	Comunidade Indígena Cedro
14	Roraima	9750	37901	Raposa Serra do Sol	1400940	1410141	Comunidade Indígena Cachoeirinha
14	Roraima	9750	37901	Raposa Serra do Sol	1400942	1410624	Aldeia Indígena Conceição do Mau
14	Roraima	9750	37901	Raposa Serra do Sol	1400945	1410168	Comunidade Indigena Pacu
14	Roraima	9750	37901	Raposa Serra do Sol	1400946	1410015	Aldeia Indígena Pipi do Manalai
14	Roraima	9750	37901	Raposa Serra do Sol	1400957	1410662	Comunidade Indígena Meró
14	Roraima	50087	51601	Anaro	1400868	1410517	Comunidade Indígena Anaro
14	Roraima	50088	29701	Moskow	1400027	1410234	Comunidade Indígena Moskow
14	Roraima	50088	29701	Moskow	1400419	1410589	Comunidade Indígena Moscow
14	Roraima	50088	29701	Moskow	1400859	1410534	Aldeia Indígena São Domingos

Apêndice 2
Localidades indígenas, segundo as Terras Indígenas - Brasil - 2022

(continuação)

Unidade da Federação		Terra Indígena			Localidade Indígena		
Cód-igo	Nome	Cód-igo	Código FUNAI	Nome	ID	Código	Nome
14	Roraima	50089	30001	Muriru	1400254	1410048	Aldeia Indígena Muriru
15	Pará	1392	33701	Parque do Tumucumaque	1500049	1510172	Aldeia Indígena Missão Nova Tiriyó
15	Pará	1392	33701	Parque do Tumucumaque	1500057	1510785	Aldeia Indígena Pedra da Onça
15	Pará	1392	33701	Parque do Tumucumaque	1500107	1510753	Aldeia Indígena Xitaré
15	Pará	1392	33701	Parque do Tumucumaque	1500116	1510681	Aldeia Indígena Mataware
15	Pará	1392	33701	Parque do Tumucumaque	1500159	1510040	Aldeia Indígena Kuxaré
15	Pará	1392	33701	Parque do Tumucumaque	1500164	1510535	Aldeia Indígena Santo Antônio
15	Pará	1392	33701	Parque do Tumucumaque	1500167	1510010	Aldeia Indígena Bona
15	Pará	1392	33701	Parque do Tumucumaque	1500172	1510400	Aldeia Indígena Boca do Maripi
15	Pará	1392	33701	Parque do Tumucumaque	1500210	1510055	Aldeia Indígena Notipe
15	Pará	1392	33701	Parque do Tumucumaque	1500216	1510107	Aldeia Indígena Aramapuku
15	Pará	1392	33701	Parque do Tumucumaque	1500262	1510849	Aldeia Indígena Betânia
15	Pará	1392	33701	Parque do Tumucumaque	1500263	1510279	Muneny
15	Pará	1392	33701	Parque do Tumucumaque	1500287	1510060	Aldeia Indígena Marithepu
15	Pará	1392	33701	Parque do Tumucumaque	1500296	1510429	Aldeia Indígena Oroy Entu
15	Pará	1392	33701	Parque do Tumucumaque	1500306	1510305	Aldeia Indígena Urunai
15	Pará	1392	33701	Parque do Tumucumaque	1500347	1510269	Aldeia Indígena Maxipurimo
15	Pará	1392	33701	Parque do Tumucumaque	1500357	1510434	Aldeia Indígena Paruwaka
15	Pará	1392	33701	Parque do Tumucumaque	1500382	1510209	Aldeia Indígena Mesipi Turu
15	Pará	1392	33701	Parque do Tumucumaque	1500453	1510408	Aldeia Indígena Missão Velha
15	Pará	1392	33701	Parque do Tumucumaque	1500455	1510362	Aldeia Indígena Ometanumpo / Thuo Entu
15	Pará	1392	33701	Parque do Tumucumaque	1500458	1510267	Aldeia Indígena Cacique Sereia
15	Pará	1392	33701	Parque do Tumucumaque	1500462	1510797	Aldeia Indígena Orokofa Velha
15	Pará	1392	33701	Parque do Tumucumaque	1500480	1510587	Aldeia Indígena Cachoeirinha
15	Pará	1392	33701	Parque do Tumucumaque	1500481	1510632	Aldeia Indígena Kupuimene
15	Pará	1392	33701	Parque do Tumucumaque	1500526	1510216	Aldeia Indígena Ëmetanimpë
15	Pará	1392	33701	Parque do Tumucumaque	1500532	1510692	Aldeia Indígena Ore Teepu
15	Pará	1392	33701	Parque do Tumucumaque	1500533	1510233	Aldeia Indígena Taratarafo
15	Pará	1392	33701	Parque do Tumucumaque	1500539	1510848	Aldeia Indígena Yawá
15	Pará	1392	33701	Parque do Tumucumaque	1500602	1510397	Aldeia Indígena Pasisiento
15	Pará	1392	33701	Parque do Tumucumaque	1500606	1510082	Aldeia Indígena Manau
15	Pará	1392	33701	Parque do Tumucumaque	1500608	1510056	Aldeia Indígena Castanhal
15	Pará	1392	33701	Parque do Tumucumaque	1500614	1510378	Aldeia Indígena Tawaeukuru
15	Pará	1392	33701	Parque do Tumucumaque	1500637	1510079	Aldeia Indígena Ponoto
15	Pará	1392	33701	Parque do Tumucumaque	1500678	1510366	Aldeia Indígena Parapampo
15	Pará	1392	33701	Parque do Tumucumaque	1500693	1510372	Aldeia Indígena Muneny
15	Pará	1392	33701	Parque do Tumucumaque	1500702	1510850	Maritepu 2
15	Pará	1392	33701	Parque do Tumucumaque	1500732	1510251	Aldeia Indígena Marihpá - Kuxaré
15	Pará	1392	33701	Parque do Tumucumaque	1500736	1510191	Aldeia Indígena Orokofa Velha
15	Pará	1392	33701	Parque do Tumucumaque	1500739	1510334	Aldeia Indígena Kauru Entu

Apêndice 2
Localidades indígenas, segundo as Terras Indígenas - Brasil - 2022

(continuação)

Unidade da Federação		Terra Indígena			Localidade Indígena		
Cód-igo	Nome	Cód-igo	Código FUNAI	Nome	ID	Código	Nome
15	Pará	1392	33701	Parque do Tumucumaque	1500746	1510006	Aldeia Indígena Tartaruga
15	Pará	1392	33701	Parque do Tumucumaque	1500760	1510757	Aldeia Indígena Kumuime
15	Pará	1392	33701	Parque do Tumucumaque	1500785	1510306	Aldeia Indígena Kankantri
15	Pará	1392	33701	Parque do Tumucumaque	1500787	1510781	Aldeia Indígena Karapawa
15	Pará	1392	33701	Parque do Tumucumaque	1500810	1510821	Aldeia Indígena Castanheira
15	Pará	1392	33701	Parque do Tumucumaque	1500812	1510093	Aldeia Indígena Kuentumpa
15	Pará	1392	33701	Parque do Tumucumaque	1500821	1510066	Aldeia Indígena Kapaimam
15	Pará	1392	33701	Parque do Tumucumaque	1500832	1510141	Aldeia Indígena Kuritaraimé
15	Pará	1392	33701	Parque do Tumucumaque	1500880	1510786	Aldeia Indígena Tapauku
15	Pará	1392	33701	Parque do Tumucumaque	1500898	1510569	Maripa
15	Pará	1392	33701	Parque do Tumucumaque	1500920	1510796	Aldeia Indígena Tyryrymano
15	Pará	1392	33701	Parque do Tumucumaque	1500929	1510078	Aldeia Indígena Pedra da Onça
15	Pará	1392	33701	Parque do Tumucumaque	1500942	1510585	Aldeia Indígena Amaná
15	Pará	1392	33701	Parque do Tumucumaque	1500943	1510094	Aldeia Indígena Iriwa
15	Pará	1392	33701	Parque do Tumucumaque	1500945	1510126	Aldeia Indígena Waypa
15	Pará	1392	33701	Parque do Tumucumaque	1500946	1510447	Aldeia Indígena Kumuime
15	Pará	3190	21501	Kararaô	1500370	1510562	Aldeia Indígena Kararaô
15	Pará	3190	21501	Kararaô	1500389	1510652	Aldeia Indígena Pydjodjan
15	Pará	3190	21501	Kararaô	1500738	1510606	Kuataquara / Aldeia Indígena Kuataquara
15	Pará	3204	32901	Parakanã	1500059	1510276	Aldeia Indígena Paranatinga
15	Pará	3204	32901	Parakanã	1500067	1510425	Aldeia Indígena Xaraia
15	Pará	3204	32901	Parakanã	1500091	1510110	Aldeia Indígena Xataopawa
15	Pará	3204	32901	Parakanã	1500092	1510458	Aldeia Indígena Moroxewara
15	Pará	3204	32901	Parakanã	1500121	1510100	Aldeia Indígena Inaxyganga
15	Pará	3204	32901	Parakanã	1500140	1510547	Aldeia Indígena Paranowaona
15	Pará	3204	32901	Parakanã	1500157	1510672	Aldeia Indígena Itay'goa
15	Pará	3204	32901	Parakanã	1500184	1510159	Aldeia Indígena Petytawa
15	Pará	3204	32901	Parakanã	1500190	1510859	Aldeia Indígena Xomanakawa
15	Pará	3204	32901	Parakanã	1500199	1510016	Aldeia Indígena Inata Arona
15	Pará	3204	32901	Parakanã	1500215	1510524	Aldeia Indigena Paranoá
15	Pará	3204	32901	Parakanã	1500225	1510277	Aldeia Indígena Itanaronga
15	Pará	3204	32901	Parakanã	1500266	1510623	Aldeia Indígena Paranoita
15	Pará	3204	32901	Parakanã	1500269	1510584	Aldeia Indígena Arawayga
15	Pará	3204	32901	Parakanã	1500330	1510639	Aldeia Indígena Oayga
15	Pará	3204	32901	Parakanã	1500335	1510018	Aldeia Indígena Itaoenawa
15	Pará	3204	32901	Parakanã	1500342	1510058	Aldeia Indígena Itaygara
15	Pará	3204	32901	Parakanã	1500351	1510229	Aldeia Indígena Paranoema
15	Pará	3204	32901	Parakanã	1500400	1510140	Aldeia Indígena Paranoona
15	Pará	3204	32901	Parakanã	1500510	1510743	Aldeia Indígena Paranoawe
15	Pará	3204	32901	Parakanã	1500581	1510406	Aldeia Indígena Marupayga

Apêndice 2
Localidades indígenas, segundo as Terras Indígenas - Brasil - 2022

(continuação)

Unidade da Federação		Terra Indígena			Localidade Indígena		
Cód-igo	Nome	Cód-igo	Código FUNAI	Nome	ID	Código	Nome
15	Pará	3204	32901	Parakanã	1500691	1510517	Aldeia Indígena Paraxotinga
15	Pará	3301	22902	Kayabi	1500004	1510795	Aldeia Indígena Teles Pires I
15	Pará	3301	22902	Kayabi	1500127	1510503	Aldeia Indígena Kururuzinho
15	Pará	3301	22902	Kayabi	1500392	1510431	Aldeia Indígena São Benedito
15	Pará	3301	22902	Kayabi	1500494	1510780	Aldeia Indígena Posto Velho
15	Pará	3301	22902	Kayabi	1500495	1510438	Aldeia Indígena Sem Denominação 2
15	Pará	3301	22902	Kayabi	1500540	1510193	Aldeia Indígena Tukumã
15	Pará	3301	22902	Kayabi	1500623	1510299	Aldeia Indígena Waejodi
15	Pará	3301	22902	Kayabi	1500669	1510597	Aldeia Indígena Jacareanga
15	Pará	3301	22902	Kayabi	1500672	1510415	Aldeia Indígena Coelho
15	Pará	3301	22902	Kayabi	1500694	1510629	Aldeia Indígena Kauwiter
15	Pará	3301	22902	Kayabi	1500725	1510516	Aldeia Indígena Siqueirinha
15	Pará	3301	22902	Kayabi	1500872	1510293	Aldeia Indígena Minhocoçu
15	Pará	5091	27101	Maranduba	1501143	1510520	Aldeia Indígena Carajás / Maranduba
15	Pará	5894	28701	Menkragnoti	1500054	1510601	Aldeia Indígena Kendjã
15	Pará	5894	28701	Menkragnoti	1500114	1510533	Aldeia Indígena Krimej
15	Pará	5894	28701	Menkragnoti	1500169	1510806	Aldeia Indígena Mopkrore
15	Pará	5894	28701	Menkragnoti	1500203	1510817	Aldeia Indígena Pyngraitire
15	Pará	5894	28701	Menkragnoti	1500236	1510509	Aldeia Indígena Kawatum
15	Pará	5894	28701	Menkragnoti	1500268	1510557	Aldeia Indígena Omejakrakum
15	Pará	5894	28701	Menkragnoti	1500273	1510643	Aldeia Indígena Pykatô
15	Pará	5894	28701	Menkragnoti	1500279	1510558	Aldeia Indígena Mekrãgnoti Velho
15	Pará	5894	28701	Menkragnoti	1500363	1510242	Aldeia Indígena Pytareko
15	Pará	5894	28701	Menkragnoti	1500504	1510090	Aldeia Indígena Jabuí
15	Pará	5894	28701	Menkragnoti	1500520	1510793	Aldeia Indígena Pokro
15	Pará	5894	28701	Menkragnoti	1500873	1510532	Aldeia Indigena Kubenkroke
15	Pará	5894	28701	Menkragnoti	1500881	1510003	Aldeia Indígena Kokankuben
15	Pará	5894	28701	Menkragnoti	1500941	1510017	Aldeia Indígena Jabuy
15	Pará	5894	28701	Menkragnoti	1500952	1510480	Aldeia Indigena Pikany
15	Pará	5924	51001	Zo'é	1500130	1510352	Aldeia Indígena Paday
15	Pará	5924	51001	Zo'é	1500131	1510281	Aldeia Indígena Manga
15	Pará	5924	51001	Zo'é	1500132	1510365	Aldeia Indígena Towari Abyra Rupa
15	Pará	5924	51001	Zo'é	1500134	1510866	Pakoaty
15	Pará	5924	51001	Zo'é	1500136	1510478	Aldeia Indígena Buruwa
15	Pará	5924	51001	Zo'é	1500137	1510042	Aldeia Indígena Tuwajwit
15	Pará	5924	51001	Zo'é	1500138	1510499	Aldeia Indígena Pehu Pereke
15	Pará	5924	51001	Zo'é	1500293	1510064	Aldeia Indígena Dadu
15	Pará	5924	51001	Zo'é	1500479	1510744	Aldeia Indígena Naret
15	Pará	5924	51001	Zo'é	1500626	1510523	Aldeia Indígena Kasingary
15	Pará	5924	51001	Zo'é	1500709	1510476	Aldeia Indígena Pokaty

Apêndice 2
Localidades indígenas, segundo as Terras Indígenas - Brasil - 2022

(continuação)

Unidade da Federação		Terra Indígena			Localidade Indígena		
Cód-igo	Nome	Cód-igo	Código FUNAI	Nome	ID	Código	Nome
15	Pará	5924	51001	Zo'é	1500718	1510074	Aldeia Indígena Towaripy
15	Pará	5924	51001	Zo'é	1500749	1510799	Aldeia Indígena Tahiripa
15	Pará	5924	51001	Zo'é	1500828	1510410	Aldeia Indígena Ereahurupiena
15	Pará	5924	51001	Zo'é	1500846	1510853	Aldeia Indígena Sehity Uhu Hemba
15	Pará	5924	51001	Zo'é	1500851	1510455	Aldeia Indígena Pupruruni Hemba
15	Pará	5924	51001	Zo'é	1500859	1510149	Aldeia Indígena Aradu'í
15	Pará	5924	51001	Zo'é	1500864	1510477	Aldeia Indígena Mojwen
15	Pará	5924	51001	Zo'é	1500869	1510290	Aldeia Indígena Tapery
15	Pará	5924	51001	Zo'é	1500870	1510197	Aldeia Indígena Tewok
15	Pará	5924	51001	Zo'é	1500871	1510782	Aldeia Indígena Jururu
15	Pará	5924	51001	Zo'é	1500879	1510661	Aldeia Indígena Haj Rupa
15	Pará	5924	51001	Zo'é	1500883	1510658	Aldeia Indígena Jaku Rupa
15	Pará	5924	51001	Zo'é	1500893	1510419	Aldeia Indígena Tarakware
15	Pará	5924	51001	Zo'é	1500895	1510280	Aldeia Indígena Na'hu Hemba
15	Pará	5924	51001	Zo'é	1500912	1510451	Aldeia Indígena Sarapejuk
15	Pará	5924	51001	Zo'é	1500914	1510384	Aldeia Indígena Siri'y
15	Pará	5924	51001	Zo'é	1500926	1510333	Aldeia Indígena Pururuty
15	Pará	5924	51001	Zo'é	1500931	1510600	Aldeia Indígena Jikirity Manga
15	Pará	5924	51001	Zo'é	1500932	1510133	Aldeia Indígena Kepi'in'y
15	Pará	5924	51001	Zo'é	1500938	1510468	Aldeia Indígena Wikiha
15	Pará	5924	51001	Zo'é	1500951	1510198	Aldeia Indígena Sarapejuk Hemba
15	Pará	5924	51001	Zo'é	1500962	1510497	Bosuat Pyke
15	Pará	5924	51001	Zo'é	1500964	1510776	Antena
15	Pará	5924	51001	Zo'é	1500970	1510489	Aldeia Indígena Jawara Kawen
15	Pará	5940	3002	Apyterewa	1500061	1510707	Aldeia Indígena Paranopiona
15	Pará	5940	3002	Apyterewa	1500063	1510196	Aldeia Indígena Ita Ete
15	Pará	5940	3002	Apyterewa	1500142	1510367	Aldeia Indígena Raio de Sol / Kwarahy-pya
15	Pará	5940	3002	Apyterewa	1500156	1510342	Aldeia Indígena Apyterewa
15	Pará	5940	3002	Apyterewa	1500160	1510067	Aldeia Indígena Katô
15	Pará	5940	3002	Apyterewa	1500259	1510137	Aldeia Indígena Xingu
15	Pará	5940	3002	Apyterewa	1500303	1510551	Aldeia Indígena Awaeté Awyra
15	Pará	5940	3002	Apyterewa	1500374	1510640	Aldeia Indígena Pypy
15	Pará	5940	3002	Apyterewa	1500381	1510592	Aldeia Indígena Karapa
15	Pará	5940	3002	Apyterewa	1500385	1510361	Aldeia Indígena Kanaã
15	Pará	5940	3002	Apyterewa	1500390	1510571	Aldeia Indígena Itamarata
15	Pará	5940	3002	Apyterewa	1500398	1510226	Aldeia Indígena Xiwe
15	Pará	5940	3002	Apyterewa	1500445	1510759	Aldeia Indígena Kaaeté
15	Pará	5940	3002	Apyterewa	1500446	1510858	Aldeia Indígena Tekatawa
15	Pará	5940	3002	Apyterewa	1500459	1510767	Aldeia Indígena Paranopitonga
15	Pará	5940	3002	Apyterewa	1500514	1510346	Aldeia Indígena Xahytatá

Apêndice 2
Localidades indígenas, segundo as Terras Indígenas - Brasil - 2022

(continuação)

Unidade da Federação		Terra Indígena			Localidade Indígena		
Cód-igo	Nome	Cód-igo	Código FUNAI	Nome	ID	Código	Nome
15	Pará	5940	3002	Apyterewa	1500587	1510440	Aldeia Indígena Paranomokoa
15	Pará	5940	3002	Apyterewa	1500700	1510063	Aldeia Indígena Itapema
15	Pará	5959	38902	Kuruáya	1500128	1510131	Aldeia Indígena Curuá
15	Pará	5959	38902	Kuruáya	1500170	1510586	Aldeia Indígena Irinapãne
15	Pará	5959	38902	Kuruáya	1500175	1510610	Aldeia Indígena Kuruatxê
15	Pará	5959	38902	Kuruáya	1500256	1510444	Aldeia Indígena Anapiwi
15	Pará	6696	7601	Cachoeira Seca	1500075	1510741	Aldeia Indígena Iriri
15	Pará	6696	7601	Cachoeira Seca	1500361	1510092	Aldeia Indígena Kujubim
15	Pará	6696	7601	Cachoeira Seca	1500509	1510427	Aldeia Indígena Yarumé
15	Pará	6696	7601	Cachoeira Seca	1500630	1510826	Aldeia Indígena Santo Estevão
15	Pará	6696	7601	Cachoeira Seca	1500642	1510430	Aldeia Indígena Bem Bom
15	Pará	6696	7601	Cachoeira Seca	1500657	1510840	Aldeia Indígena Cupi
15	Pará	6696	7601	Cachoeira Seca	1500674	1510202	Aldeia Indígena Awy
15	Pará	6696	7601	Cachoeira Seca	1500701	1510145	Comunidade Indígena Barro Roxo
15	Pará	6696	7601	Cachoeira Seca	1500767	1510118	Aldeia Indígena Soledade
15	Pará	6696	7601	Cachoeira Seca	1500816	1510617	Aldeia Indígena Três Irmãos
15	Pará	6696	7601	Cachoeira Seca	1500817	1510211	Aldeia Indígena Porto Seguro
15	Pará	6696	7601	Cachoeira Seca	1500826	1510030	Aldeia Indígena Sítio das Mangueiras
15	Pará	6831	49401	Waiãpi	1500703	1510528	Aldeia Indígena Mukuru
15	Pará	8508	46401	Trombetas/Mapuera	1500155	1510045	Aldeia Indígena Kwanamari
15	Pará	8508	46401	Trombetas/Mapuera	1500470	1510462	Aldeia Indígena Maharawani
15	Pará	8508	46401	Trombetas/Mapuera	1500715	1510147	Katwuaru
15	Pará	8508	46401	Trombetas/Mapuera	1500840	1510071	Aldeia Indígena Inajá
15	Pará	8508	46401	Trombetas/Mapuera	1500854	1510337	Isolados Karapawyana
15	Pará	8524	2001	Andirá-Marau	1500008	1510085	Aldeia Indígena Vila Nova
15	Pará	8524	2001	Andirá-Marau	1500028	1510195	Aldeia Indígena Campo do Miriti
15	Pará	8524	2001	Andirá-Marau	1500035	1510351	Aldeia Indígena Fortaleza
15	Pará	8524	2001	Andirá-Marau	1500056	1510423	Aldeia Indígena Terra Preta
15	Pará	8524	2001	Andirá-Marau	1500072	1510312	Aldeia Indígena Conceição
15	Pará	8524	2001	Andirá-Marau	1500090	1510125	Aldeia Indígena São Bento
15	Pará	8524	2001	Andirá-Marau	1500104	1510449	Aldeia Indígena Santo Antonio
15	Pará	8524	2001	Andirá-Marau	1500115	1510200	Aldeia Indígena Limoal
15	Pará	8524	2001	Andirá-Marau	1500117	1510174	Aldeia Indígena Bom Jardim
15	Pará	8524	2001	Andirá-Marau	1500141	1510698	Aldeia Indígena São Raimundo
15	Pará	8524	2001	Andirá-Marau	1500146	1510122	Aldeia Indígena Kuruatuba
15	Pará	8524	2001	Andirá-Marau	1500152	1510539	Ararituba do Manjuru
15	Pará	8524	2001	Andirá-Marau	1500192	1510263	Aldeia Indígena Terra Prometida
15	Pará	8524	2001	Andirá-Marau	1500194	1510084	Aldeia Indígena Novo Unido
15	Pará	8524	2001	Andirá-Marau	1500217	1510398	Aldeia Indígena Santa Cruz
15	Pará	8524	2001	Andirá-Marau	1500219	1510864	Aldeia Indígena Cajual

Apêndice 2
Localidades indígenas, segundo as Terras Indígenas - Brasil - 2022

(continuação)

Unidade da Federação		Terra Indígena			Localidade Indígena		
Cód-igo	Nome	Cód-igo	Código FUNAI	Nome	ID	Código	Nome
15	Pará	8524	2001	Andirá-Marau	1500221	1510831	Aldeia Indígena Torrado
15	Pará	8524	2001	Andirá-Marau	1500283	1510065	Aldeia Indígena São Marcos
15	Pará	8524	2001	Andirá-Marau	1500333	1510189	Aldeia Indígena Kuku'i
15	Pará	8524	2001	Andirá-Marau	1500334	1510735	Aldeia Indígena Vista Alegre
15	Pará	8524	2001	Andirá-Marau	1500343	1510062	Aldeia Indígena Novo Airão
15	Pará	8524	2001	Andirá-Marau	1500350	1510388	Aldeia Indígena São Sebastião do Arco
15	Pará	8524	2001	Andirá-Marau	1500410	1510637	Aldeia Indígena Espírito Santo
15	Pará	8524	2001	Andirá-Marau	1500420	1510274	Aldeia Indígena Boa Vista 2
15	Pará	8524	2001	Andirá-Marau	1500457	1510727	Aldeia Indígena São João
15	Pará	8524	2001	Andirá-Marau	1500507	1510577	Aldeia Indígena Marapata
15	Pará	8524	2001	Andirá-Marau	1500537	1510854	Aldeia Indígena Ipiranga 2
15	Pará	8524	2001	Andirá-Marau	1500552	1510011	Aldeia Indígena Livramento
15	Pará	8524	2001	Andirá-Marau	1500565	1510662	Aldeia Indígena Novo União
15	Pará	8524	2001	Andirá-Marau	1500573	1510792	Aldeia Indígena Kuruatuba
15	Pará	8524	2001	Andirá-Marau	1500591	1510308	Aldeia Indígena Jatuatuba
15	Pará	8524	2001	Andirá-Marau	1500643	1510746	Aldeia Indígena Paraíso 2
15	Pará	8524	2001	Andirá-Marau	1500658	1510702	Aldeia Indígena Ponta Alta
15	Pará	8524	2001	Andirá-Marau	1500686	1510485	Comunidade Indígena Porto Seguro
15	Pará	8524	2001	Andirá-Marau	1500769	1510166	Aldeia Indígena Monte Alegre
15	Pará	8524	2001	Andirá-Marau	1500776	1510142	Aldeia Indígena Santa Maria do Arco
15	Pará	8524	2001	Andirá-Marau	1500777	1510788	Aldeia Indígena Campos
15	Pará	8524	2001	Andirá-Marau	1500779	1510501	Aldeia Indígena São Gabriel
15	Pará	8524	2001	Andirá-Marau	1500784	1510612	Aldeia Indígena Campo
15	Pará	8524	2001	Andirá-Marau	1500793	1510474	Nova Betânia
15	Pará	8524	2001	Andirá-Marau	1500799	1510381	Aldeia Indígena Paudarco
15	Pará	8524	2001	Andirá-Marau	1500856	1510095	Aldeia Indígena São Luiz
15	Pará	8524	2001	Andirá-Marau	1500900	1510264	Aldeia Indígena Fazendinha / Terra Prometida
15	Pará	9776	40201	Rio Paru D'Este	1500139	1510710	Aldeia Indígena Pururé
15	Pará	9776	40201	Rio Paru D'Este	1500162	1510656	Aldeia Indígena Parapará
15	Pará	9776	40201	Rio Paru D'Este	1500310	1510491	Aldeia Indígena Kurumurihpano
15	Pará	9776	40201	Rio Paru D'Este	1500316	1510243	Aldeia Indígena Itapeky
15	Pará	9776	40201	Rio Paru D'Este	1500326	1510194	Aldeia Indígena Nova Pedreira
15	Pará	9776	40201	Rio Paru D'Este	1500338	1510245	Aldeia Indígena Jolokoimë
15	Pará	9776	40201	Rio Paru D'Este	1500388	1510750	Aldeia Indígena Xuixuimene / Ananapiare
15	Pará	9776	40201	Rio Paru D'Este	1500466	1510564	Aldeia Indígena Kurupopano
15	Pará	9784	32601	Paquiçamba	1500202	1510599	Aldeia Indígena Jaguá / Paquiçamba
15	Pará	9784	32601	Paquiçamba	1500204	1510383	Aldeia Indígena Paquiçamba
15	Pará	9784	32601	Paquiçamba	1500207	1510037	Aldeia Indígena Pupekuri
15	Pará	9784	32601	Paquiçamba	1500367	1510297	Aldeia Indígena Furo Sêco Yapukaka
15	Pará	9784	32601	Paquiçamba	1500756	1510595	Terra Indígena Paquicamba

Apêndice 2
Localidades indígenas, segundo as Terras Indígenas - Brasil - 2022

(continuação)

Unidade da Federação		Terra Indígena			Localidade Indígena		
Cód-igo	Nome	Cód-igo	Código FUNAI	Nome	ID	Código	Nome
15	Pará	9784	32601	Paquiçamba	1500899	1510364	Aldeia Indígena Paquiçambá II
15	Pará	9792	23001	Kayapó	1500001	1510590	Aldeia Indígena Gorotire
15	Pará	9792	23001	Kayapó	1500009	1510506	Aldeia Indígena Ladeira
15	Pará	9792	23001	Kayapó	1500019	1510442	Aldeia Indígena Turedjam
15	Pará	9792	23001	Kayapó	1500022	1510869	Aldeia Indígena Krãnhkrô
15	Pará	9792	23001	Kayapó	1500024	1510822	Aldeia Indígena Kriny Crinu
15	Pará	9792	23001	Kayapó	1500025	1510602	Aldeia Indígena Moikarakô
15	Pará	9792	23001	Kayapó	1500026	1510805	Aldeia Indígena Kikretum
15	Pará	9792	23001	Kayapó	1500029	1510690	Aldeia Indígena Ngokongotire
15	Pará	9792	23001	Kayapó	1500030	1510221	Aldeia Indígena Tyritikro
15	Pará	9792	23001	Kayapó	1500032	1510748	Aldeia Indígena Tepore
15	Pará	9792	23001	Kayapó	1500033	1510616	Aldeia Indígena A'Ukre
15	Pará	9792	23001	Kayapó	1500055	1510530	Aldeia Indígena Tépdjâti
15	Pará	9792	23001	Kayapó	1500062	1510621	Aldeia Indígena Kayapó
15	Pará	9792	23001	Kayapó	1500064	1510611	Aldeia Indígena Kubenkrânkrein
15	Pará	9792	23001	Kayapó	1500135	1510540	Aldeia Indígena Moidiam
15	Pará	9792	23001	Kayapó	1500148	1510846	Aldeia Indígena Krwywhongo
15	Pará	9792	23001	Kayapó	1500154	1510688	Aldeia Indígena Kokraimoro
15	Pará	9792	23001	Kayapó	1500187	1510538	Aldeia Indígena Madjore
15	Pará	9792	23001	Kayapó	1500223	1510192	Aldeia Indígena Ngojamroti
15	Pará	9792	23001	Kayapó	1500232	1510089	Aldeia Indígena Pikeitykre
15	Pará	9792	23001	Kayapó	1500234	1510481	Aldeia Indígena Kedjerekrãn
15	Pará	9792	23001	Kayapó	1500237	1510135	Aldeia Indígena Pykarãrãnkre
15	Pará	9792	23001	Kayapó	1500252	1510694	Aldeia Indígena Kenopyre
15	Pará	9792	23001	Kayapó	1500253	1510224	Aldeia Indígena Krinhoeire
15	Pará	9792	23001	Kayapó	1500282	1510354	Aldeia Indígena Pytore
15	Pará	9792	23001	Kayapó	1500289	1510708	Aldeia Indígena Kameredjam
15	Pará	9792	23001	Kayapó	1500298	1510103	Aldeia Indígena Kokokuedjã
15	Pará	9792	23001	Kayapó	1500299	1510007	Aldeia Indígena Apeiti
15	Pará	9792	23001	Kayapó	1500300	1510488	Aldeia Indígena Mejkare
15	Pará	9792	23001	Kayapó	1500307	1510416	Aldeia Indígena Krimexmy
15	Pará	9792	23001	Kayapó	1500341	1510814	Aldeia Indígena Piyredjam
15	Pará	9792	23001	Kayapó	1500355	1510376	Aldeia Indígena Potkrore
15	Pará	9792	23001	Kayapó	1500358	1510323	Aldeia Indígena Inore
15	Pará	9792	23001	Kayapó	1500364	1510654	Aldeia Indígena Piôkrótikô / Juari
15	Pará	9792	23001	Kayapó	1500369	1510124	Aldeia Indígena Kamure
15	Pará	9792	23001	Kayapó	1500373	1510845	Aldeia Indígena Kremaxti
15	Pará	9792	23001	Kayapó	1500428	1510051	Aldeia Indígena Bananal
15	Pará	9792	23001	Kayapó	1500433	1510213	Aldeia Indígena Kakumre
15	Pará	9792	23001	Kayapó	1500460	1510087	Aldeia Indígena Kokotikrere

Apêndice 2
Localidades indígenas, segundo as Terras Indígenas - Brasil - 2022

(continuação)

Unidade da Federação		Terra Indígena			Localidade Indígena		
Cód-igo	Nome	Cód-igo	Código FUNAI	Nome	ID	Código	Nome
15	Pará	9792	23001	Kayapó	1500472	1510104	Aldeia Indígena Kamoktidjam
15	Pará	9792	23001	Kayapó	1500478	1510471	Aldeia Indígena Ngomeiti
15	Pará	9792	23001	Kayapó	1500519	1510724	Aldeia Indígena Kayapó
15	Pará	9792	23001	Kayapó	1500522	1510187	Aldeia Indígena Tepkatinhogo
15	Pará	9792	23001	Kayapó	1500550	1510179	Aldeia Indígena Pykatykre
15	Pará	9792	23001	Kayapó	1500551	1510567	Aldeia Indígena Paraíba
15	Pará	9792	23001	Kayapó	1500554	1510282	Aldeia Indígena Kawatire
15	Pará	9792	23001	Kayapó	1500561	1510077	Aldeia Indígena Rikaró
15	Pará	9792	23001	Kayapó	1500564	1510023	Aldeia Indígena Ponte
15	Pará	9792	23001	Kayapó	1500595	1510843	Aldeia Indígena Pyrakyti
15	Pará	9792	23001	Kayapó	1500640	1510138	Aldeia Indígena Pokatonkre
15	Pará	9792	23001	Kayapó	1500649	1510635	Aldeia Indígena Kempoti
15	Pará	9792	23001	Kayapó	1500656	1510579	Aldeia Indígena Pidjoko-Re
15	Pará	9792	23001	Kayapó	1500671	1510487	Sem Denominação do Garimpo Maria Bonita
15	Pará	9792	23001	Kayapó	1500728	1510029	Aldeia Indígena Rokrô-re
15	Pará	9792	23001	Kayapó	1500907	1510626	Aldeia Indígena Potikrere
15	Pará	9792	23001	Kayapó	1500908	1510210	Aldeia Indígena Kanwá
15	Pará	9806	3201	Arara	1500031	1510772	Aldeia Indígena Arara
15	Pará	9806	3201	Arara	1500246	1510418	Aldeia Indígena Magarapi Eby
15	Pará	9806	3201	Arara	1500257	1510454	Aldeia Indígena Arômbi
15	Pará	9806	3201	Arara	1500312	1510699	Aldeia Indígena Ieury
15	Pará	9806	3201	Arara	1500523	1510666	Aldeia Indígena Tagagemy
15	Pará	9806	3201	Arara	1500616	1510576	Aldeia Indígena Aradó
15	Pará	9806	3201	Arara	1500781	1510083	Aldeia Indígena Aurí
15	Pará	9814	6101	Baú	1500034	1510146	Aldeia Indígena Baú
15	Pará	9814	6101	Baú	1500178	1510469	Aldeia Indígena Ronko
15	Pará	9814	6101	Baú	1500193	1510811	Aldeia Indígena Ratxoprti
15	Pará	9814	6101	Baú	1500294	1510851	Aldeia Indígena Kranbari
15	Pará	9814	6101	Baú	1500456	1510496	Aldeia Indígena Ronkojagot
15	Pará	9814	6101	Baú	1500578	1510495	Aldeia Indígena Kamure
15	Pará	9814	6101	Baú	1500934	1510832	Aldeia Indígena Kamau
15	Pará	9822	46201	Trincheira Bacaja	1500065	1510047	Aldeia Indígena Potikrô
15	Pará	9822	46201	Trincheira Bacaja	1500066	1510663	Aldeia Indígena Akro Noro
15	Pará	9822	46201	Trincheira Bacaja	1500070	1510867	Aldeia Indígena Mrotidjãm
15	Pará	9822	46201	Trincheira Bacaja	1500182	1510839	Aldeia Indígena Moinoro
15	Pará	9822	46201	Trincheira Bacaja	1500195	1510803	Aldeia Indígena Rapko
15	Pará	9822	46201	Trincheira Bacaja	1500220	1510038	Aldeia Indígena Kamôktikô
15	Pará	9822	46201	Trincheira Bacaja	1500240	1510733	Aldeia Indígena Bakajá
15	Pará	9822	46201	Trincheira Bacaja	1500292	1510494	Aldeia Indígena Prindjam
15	Pará	9822	46201	Trincheira Bacaja	1500414	1510185	Aldeia Indígena Kenkudjôi

Apêndice 2
Localidades indígenas, segundo as Terras Indígenas - Brasil - 2022

(continuação)

Unidade da Federação		Terra Indígena			Localidade Indígena		
Cód-igo	Nome	Cód-igo	Código FUNAI	Nome	ID	Código	Nome
15	Pará	9822	46201	Trincheira Bacaja	1500422	1510561	Aldeia Indígena Pytakô
15	Pará	9822	46201	Trincheira Bacaja	1500431	1510336	Aldeia Indígena Kamerykdjan
15	Pará	9822	46201	Trincheira Bacaja	1500441	1510275	Aldeia Indígena Patpranoro
15	Pará	9822	46201	Trincheira Bacaja	1500447	1510424	Aldeia Indígena Kenkro
15	Pará	9822	46201	Trincheira Bacaja	1500482	1510317	Aldeia Indígena Pykayako
15	Pará	9822	46201	Trincheira Bacaja	1500493	1510176	Aldeia Indígena Pratynhopuro
15	Pará	9822	46201	Trincheira Bacaja	1500521	1510330	Aldeia Indígena Pukamei
15	Pará	9822	46201	Trincheira Bacaja	1500525	1510625	Aldeia Indígena Kabakrô
15	Pará	9822	46201	Trincheira Bacaja	1500566	1510050	Aldeia Indígena Krimeix
15	Pará	9822	46201	Trincheira Bacaja	1500570	1510046	Aldeia Indígena Roitidjam
15	Pará	9822	46201	Trincheira Bacaja	1500583	1510677	Aldeia Indígena Kamoinoron
15	Pará	9822	46201	Trincheira Bacaja	1500634	1510391	Aldeia Indígena Pokamore
15	Pará	9822	46201	Trincheira Bacaja	1500659	1510479	Aldeia Indígena Kenoro
15	Pará	9822	46201	Trincheira Bacaja	1500680	1510005	Aldeia Indígena Kremdjam
15	Pará	9822	46201	Trincheira Bacaja	1500837	1510537	Aldeia Indígena Krãnh
15	Pará	9822	46201	Trincheira Bacaja	1500874	1510751	Aldeia Indígena Pykajaká
15	Pará	9822	46201	Trincheira Bacaja	1500909	1510760	Aldeia Indígena Bakajá
15	Pará	9822	46201	Trincheira Bacaja	1500968	1510284	Aldeia Indigena Kranh
15	Pará	9830	23201	Koatinemo	1500086	1510527	Aldeia Indígena Kwatinemu
15	Pará	9830	23201	Koatinemo	1500189	1510345	Aldeia Indígena Ita Aka
15	Pará	9830	23201	Koatinemo	1500356	1510130	Aldeia Indígena Muirina
15	Pará	9830	23201	Koatinemo	1500461	1510460	Aldeia Indígena Ywiraka
15	Pará	9830	23201	Koatinemo	1500631	1510450	Aldeia Indígena Gavião
15	Pará	9830	23201	Koatinemo	1500635	1510737	Aldeia Indígena Janeraka
15	Pará	9830	23201	Koatinemo	1500770	1510180	Aldeia Indígena Nova Passai
15	Pará	9830	23201	Koatinemo	1500835	1510513	Aldeia Indígena Kuataquara 2
15	Pará	9849	3801	Araweté Igarapé Ipixuna	1500125	1510749	Aldeia Indígena Juruãti
15	Pará	9849	3801	Araweté Igarapé Ipixuna	1500180	1510407	Aldeia Indígena Paratatim
15	Pará	9849	3801	Araweté Igarapé Ipixuna	1500227	1510322	Aldeia Indígena Ipixuna
15	Pará	9849	3801	Araweté Igarapé Ipixuna	1500241	1510437	Aldeia Indígena Pakana
15	Pará	9849	3801	Araweté Igarapé Ipixuna	1500265	1510173	Aldeia Indígena Ta-Akati
15	Pará	9849	3801	Araweté Igarapé Ipixuna	1500378	1510777	Aldeia Indígena Aradyti
15	Pará	9849	3801	Araweté Igarapé Ipixuna	1500485	1510732	Aldeia Indígena Marupai do Xingu
15	Pará	9849	3801	Araweté Igarapé Ipixuna	1500560	1510613	Aldeia Indígena Kanafista / Araweté
15	Pará	9849	3801	Araweté Igarapé Ipixuna	1500568	1510581	Aldeia Indígena São Miguel
15	Pará	9849	3801	Araweté Igarapé Ipixuna	1500586	1510671	Aldeia Indígena Tã-Xingu
15	Pará	9849	3801	Araweté Igarapé Ipixuna	1500620	1510695	Aldeia Indígena Araweté
15	Pará	9849	3801	Araweté Igarapé Ipixuna	1500645	1510248	Aldeia Indígena Ventu
15	Pará	9849	3801	Araweté Igarapé Ipixuna	1500698	1510199	Aldeia Indígena Aitirimam
15	Pará	9849	3801	Araweté Igarapé Ipixuna	1500705	1510075	Aldeia Indígena Ajuruti / Piranhaquara

Apêndice 2
Localidades indígenas, segundo as Terras Indígenas - Brasil - 2022

(continuação)

Unidade da Federação		Terra Indígena			Localidade Indígena		
Cód-igo	Nome	Cód-igo	Código FUNAI	Nome	ID	Código	Nome
15	Pará	9849	3801	Araweté Igarapé Ipixuna	1500714	1510582	Aldeia Indígena Cristal
15	Pará	9849	3801	Araweté Igarapé Ipixuna	1500735	1510685	Aldeia Indígena Parakatu
15	Pará	9849	3801	Araweté Igarapé Ipixuna	1500765	1510717	Aldeia Indígena Irampam
15	Pará	9849	3801	Araweté Igarapé Ipixuna	1500804	1510773	Moroty
15	Pará	9849	3801	Araweté Igarapé Ipixuna	1500807	1510633	Aldeia Indígena Estrela do Mar
15	Pará	9849	3801	Araweté Igarapé Ipixuna	1500843	1510268	Aldeia Indígena Abacateiro
15	Pará	9849	3801	Araweté Igarapé Ipixuna	1500902	1510459	Isolados do Igarapé Bom Jardim
15	Pará	9849	3801	Araweté Igarapé Ipixuna	1500913	1510319	Aldeia Indígena Misai
15	Pará	9857	40901	Sai-Cinza	1500060	1510498	Aldeia Indígena Castanheira do Muiuçuzão
15	Pará	9857	40901	Sai-Cinza	1500145	1510445	Aldeia Indígena Monte Alegre
15	Pará	9857	40901	Sai-Cinza	1500222	1510675	Aldeia Indígena Campinho do Rio Cururu
15	Pará	9857	40901	Sai-Cinza	1500244	1510549	Aldeia Indígena Boca das Piranhas
15	Pará	9857	40901	Sai-Cinza	1500278	1510674	Aldeia Indígena Poxo Reben
15	Pará	9857	40901	Sai-Cinza	1500318	1510659	Aldeia Indígena Mangueira
15	Pará	9857	40901	Sai-Cinza	1500329	1510162	Aldeia Indígena Arirambá
15	Pará	9857	40901	Sai-Cinza	1500407	1510301	Aldeia Indígena Barro Branco 1
15	Pará	9857	40901	Sai-Cinza	1500419	1510201	Aldeia Indígena Boca da Traíra
15	Pará	9857	40901	Sai-Cinza	1500576	1510784	Aldeia Indígena Nova Esperança do Rio Tapa-jós
15	Pará	9857	40901	Sai-Cinza	1500577	1510756	Aldeia Indígena Kaba Cug
15	Pará	9857	40901	Sai-Cinza	1500580	1510552	Aldeia Indígena Akay Apompu
15	Pará	9857	40901	Sai-Cinza	1500590	1510825	Aldeia Indígena Curimã
15	Pará	9857	40901	Sai-Cinza	1500603	1510580	Aldeia Indígena Korap Biatpu
15	Pará	9857	40901	Sai-Cinza	1500676	1510860	Aldeia Indígena Kaba Biboy
15	Pará	9857	40901	Sai-Cinza	1500696	1510679	Aldeia Indígena Fortaleza / Aldeia Indígena Nova Kabitutu
15	Pará	9857	40901	Sai-Cinza	1500704	1510310	Aldeia Indígena Saw Biorebu
15	Pará	9857	40901	Sai-Cinza	1500716	1510519	Aldeia Indígena Monte Sinai
15	Pará	9857	40901	Sai-Cinza	1500771	1510791	Aldeia Indígena Muiucuzao / Aldeia Indígena In-dígena Nova Akayrewum
15	Pará	9857	40901	Sai-Cinza	1500778	1510101	Aldeia Indígena Kaba Buyat Um
15	Pará	9857	40901	Sai-Cinza	1500836	1510769	Aldeia Indígena Lago do Junco
15	Pará	9857	40901	Sai-Cinza	1500855	1510234	Aldeia Indígena Karapanatuba
15	Pará	9857	40901	Sai-Cinza	1500894	1510603	Aldeia Indígena Sai-Cinza
15	Pará	9881	29801	Munduruku	1500005	1510630	Aldeia Indígena Katô
15	Pará	9881	29801	Munduruku	1500006	1510563	Aldeia Indígena Nova Karapanatuba
15	Pará	9881	29801	Munduruku	1500007	1510631	Aldeia Indígena Caroçal do Rio das Tropas
15	Pará	9881	29801	Munduruku	1500010	1510738	Aldeia Indígena Missão São Francisco
15	Pará	9881	29801	Munduruku	1500011	1510325	Aldeia Indígena Waro Apompu
15	Pará	9881	29801	Munduruku	1500015	1510316	Aldeia Indígena Caroçal do Cururu
15	Pará	9881	29801	Munduruku	1500016	1510358	Aldeia Indígena Tamanqueira
15	Pará	9881	29801	Munduruku	1500017	1510816	Aldeia Indígena Santa Maria
15	Pará	9881	29801	Munduruku	1500020	1510154	Aldeia Indígena Pratati

Apêndice 2
Localidades indígenas, segundo as Terras Indígenas - Brasil - 2022

(continuação)

Unidade da Federação		Terra Indígena			Localidade Indígena		
Código	Nome	Código	Código FUNAI	Nome	ID	Código	Nome
15	Pará	9881	29801	Munduruku	1500039	1510328	Aldeia Indígena Morro do Kurap
15	Pará	9881	29801	Munduruku	1500040	1510182	Aldeia Indígena Missão Velha
15	Pará	9881	29801	Munduruku	1500041	1510347	Aldeia Indígena Boca Rio das Tropas
15	Pará	9881	29801	Munduruku	1500046	1510171	Aldeia Indígena Biocan / Kaburuá
15	Pará	9881	29801	Munduruku	1500050	1510834	Aldeia Indígena Restinga
15	Pará	9881	29801	Munduruku	1500053	1510544	Aldeia Indígena Biriba
15	Pará	9881	29801	Munduruku	1500058	1510315	Aldeia Indígena Boca da Estrada
15	Pará	9881	29801	Munduruku	1500071	1510464	Aldeia Indígena Porto
15	Pará	9881	29801	Munduruku	1500076	1510206	Aldeia Indígena Prainha
15	Pará	9881	29801	Munduruku	1500081	1510691	Aldeia Indígena Jacaré Velho
15	Pará	9881	29801	Munduruku	1500082	1510394	Aldeia Indígena Jacarezinho
15	Pará	9881	29801	Munduruku	1500088	1510232	Aldeia Indígena Estirão das Cobras
15	Pará	9881	29801	Munduruku	1500089	1510099	Aldeia Indígena Vila Nova
15	Pará	9881	29801	Munduruku	1500094	1510405	Aldeia Indígena São João
15	Pará	9881	29801	Munduruku	1500097	1510669	Aldeia Indígena Taperebá
15	Pará	9881	29801	Munduruku	1500098	1510327	Aldeia Indígena Patauazal
15	Pará	9881	29801	Munduruku	1500100	1510247	Aldeia Indígena Jardim Kaburuá
15	Pará	9881	29801	Munduruku	1500102	1510790	Aldeia Indígena Wareri
15	Pará	9881	29801	Munduruku	1500103	1510102	Aldeia Indígena Boca do Igarapé Preto
15	Pará	9881	29801	Munduruku	1500108	1510800	Aldeia Indígena Inipiri Terra Preta
15	Pará	9881	29801	Munduruku	1500109	1510160	Aldeia Indígena Bom Futuro
15	Pará	9881	29801	Munduruku	1500111	1510466	Aldeia Indígena Samaúma
15	Pará	9881	29801	Munduruku	1500118	1510686	Aldeia Indígena Piquiá
15	Pará	9881	29801	Munduruku	1500150	1510143	Aldeia Indígena Kaba Biorebu
15	Pará	9881	29801	Munduruku	1500153	1510222	Aldeia Indígena Cajual
15	Pará	9881	29801	Munduruku	1500163	1510412	Aldeia Indígena Bananal do Rio Cururu
15	Pará	9881	29801	Munduruku	1500173	1510604	Aldeia Indígena Bananal do Rio das Tropas
15	Pará	9881	29801	Munduruku	1500179	1510049	Aldeia Indígena Mangueirinha do Rio das Tropas
15	Pará	9881	29801	Munduruku	1500185	1510452	Aldeia Indígena Maloquinha do Rio Cabitutu
15	Pará	9881	29801	Munduruku	1500198	1510009	Aldeia Indígena Ayperep
15	Pará	9881	29801	Munduruku	1500208	1510842	Aldeia Indígena Prainha do Jacaré
15	Pará	9881	29801	Munduruku	1500228	1510789	Aldeia Indígena Maparajuba
15	Pará	9881	29801	Munduruku	1500229	1510473	Aldeia Indígena Saw Muybu
15	Pará	9881	29801	Munduruku	1500238	1510411	Aldeia Indígena Santa Cruz
15	Pará	9881	29801	Munduruku	1500242	1510624	Aldeia Indígena Karo Bixik
15	Pará	9881	29801	Munduruku	1500243	1510622	Aldeia Indígena Kaba Iboy
15	Pará	9881	29801	Munduruku	1500248	1510855	Aldeia Indígena Kabitutu
15	Pará	9881	29801	Munduruku	1500249	1510722	Aldeia Indígena Maloquinha do Rio das Tropas
15	Pará	9881	29801	Munduruku	1500254	1510456	Aldeia Indígena Karo Exembú
15	Pará	9881	29801	Munduruku	1500264	1510114	Aldeia Indígena Nova Tapajós

Apêndice 2
Localidades indígenas, segundo as Terras Indígenas - Brasil - 2022

(continuação)

Unidade da Federação		Terra Indígena			Localidade Indígena		
Código	Nome	Código	Código FUNAI	Nome	ID	Código	Nome
15	Pará	9881	29801	Munduruku	1500275	1510270	Aldeia Indígena Pesquerão
15	Pará	9881	29801	Munduruku	1500288	1510217	Aldeia Indígena Pombal
15	Pará	9881	29801	Munduruku	1500297	1510371	Aldeia Indígena Centrinho
15	Pará	9881	29801	Munduruku	1500301	1510808	Aldeia Indígena Nova Anipiri
15	Pará	9881	29801	Munduruku	1500305	1510768	Aldeia Indígena Nova Kabitutu
15	Pará	9881	29801	Munduruku	1500308	1510256	Aldeia Indígena Barro Vermelho do Rio das Tropas
15	Pará	9881	29801	Munduruku	1500315	1510390	Aldeia Indígena Terra Preta
15	Pará	9881	29801	Munduruku	1500320	1510550	Aldeia Indígena Posto de Vigilância
15	Pará	9881	29801	Munduruku	1500321	1510190	Aldeia Indígena Santo Antônio
15	Pará	9881	29801	Munduruku	1500327	1510718	Aldeia Indígena São Lourenço
15	Pará	9881	29801	Munduruku	1500332	1510253	Aldeia Indígena Boca do Caroçal do Rio das Tropas
15	Pará	9881	29801	Munduruku	1500337	1510819	Aldeia Indígena Sarobal
15	Pará	9881	29801	Munduruku	1500352	1510766	Aldeia Indígena Escondido
15	Pará	9881	29801	Munduruku	1500354	1510350	Aldeia Indígena Nova Tapajós do Jacareacanga
15	Pará	9881	29801	Munduruku	1500371	1510356	Aldeia Indígena Burititiba
15	Pará	9881	29801	Munduruku	1500387	1510158	Aldeia Indígena Cachoeirinha Rio Kabitutu
15	Pará	9881	29801	Munduruku	1500393	1510292	Aldeia Indígena Kintiliano
15	Pará	9881	29801	Munduruku	1500397	1510285	Aldeia Indígena Parawá Duk TI
15	Pará	9881	29801	Munduruku	1500401	1510713	Aldeia Indígena Pedrão Cabitutu
15	Pará	9881	29801	Munduruku	1500402	1510061	Aldeia Indígena Nova Esperança do Rio das Tropas
15	Pará	9881	29801	Munduruku	1500405	1510818	Aldeia Indígena Abade Nova Canan
15	Pará	9881	29801	Munduruku	1500408	1510105	Aldeia Indígena Piquiarana do Rio Tapajós
15	Pará	9881	29801	Munduruku	1500409	1510385	Aldeia Indígena Fazendinha Kabitutu
15	Pará	9881	29801	Munduruku	1500416	1510183	Aldeia Indígena Dasupati
15	Pará	9881	29801	Munduruku	1500426	1510340	Aldeia Indígena Terra Santa
15	Pará	9881	29801	Munduruku	1500442	1510120	Aldeia Indígena Estrela do Amanhã
15	Pará	9881	29801	Munduruku	1500463	1510752	Aldeia Indígena Warerambá
15	Pará	9881	29801	Munduruku	1500471	1510522	Aldeia Indígena Nova Vida
15	Pará	9881	29801	Munduruku	1500475	1510560	Aldeia Indígena Karo Cug Watpu
15	Pará	9881	29801	Munduruku	1500477	1510863	Aldeia Indígena Igarapé Preto
15	Pará	9881	29801	Munduruku	1500484	1510810	Aldeia Indígena Sem Denominação
15	Pará	9881	29801	Munduruku	1500492	1510363	Aldeia Indígena Akotek
15	Pará	9881	29801	Munduruku	1500498	1510807	Aldeia Indígena Sawré Watpu
15	Pará	9881	29801	Munduruku	1500499	1510401	Aldeia Indígena Vista Alegre Rio Teles Pires
15	Pará	9881	29801	Munduruku	1500511	1510027	Aldeia Indígena Fazenda Tapajós
15	Pará	9881	29801	Munduruku	1500512	1510714	Aldeia Indígena Barro Vermelho Kabitutu
15	Pará	9881	29801	Munduruku	1500513	1510492	Aldeia Indígena Akopak
15	Pará	9881	29801	Munduruku	1500536	1510568	Aldeia Indígena Waro Baxewatpu
15	Pará	9881	29801	Munduruku	1500556	1510331	Aldeia Indígena Waretodi
15	Pará	9881	29801	Munduruku	1500559	1510240	Aldeia Indígena Apiaka

Apêndice 2
Localidades indígenas, segundo as Terras Indígenas - Brasil - 2022

(continuação)

Unidade da Federação		Terra Indígena			Localidade Indígena		
Cód-igo	Nome	Cód-igo	Código FUNAI	Nome	ID	Código	Nome
15	Pará	9881	29801	Munduruku	1500601	1510422	Aldeia Indígena Akay Apompu Kabitutu
15	Pará	9881	29801	Munduruku	1500636	1510203	Aldeia Indígena Bom Jardim
15	Pará	9881	29801	Munduruku	1500650	1510015	Aldeia Indígena Buru Bimuybu
15	Pará	9881	29801	Munduruku	1500675	1510526	Aldeia Indígena Morro do Tapajós
15	Pará	9881	29801	Munduruku	1500682	1510261	Aldeia Indígena Boa Vista
15	Pará	9881	29801	Munduruku	1500695	1510111	Aldeia Indígena Laginha do Rio Tapajós
15	Pará	9881	29801	Munduruku	1500710	1510332	Aldeia Indígena Fazendinha do Rio Kabitutu
15	Pará	9881	29801	Munduruku	1500712	1510507	Aldeia Indígena Karo Baxebu
15	Pará	9881	29801	Munduruku	1500717	1510486	Aldeia Indígena Waremap
15	Pará	9881	29801	Munduruku	1500727	1510627	Aldeia Indígena Campinho do Igarapé Cururu
15	Pará	9881	29801	Munduruku	1500734	1510619	Aldeia Indígena Igarapezinho
15	Pará	9881	29801	Munduruku	1500743	1510081	Aldeia Indígena Maracati 3
15	Pará	9881	29801	Munduruku	1500747	1510025	Aldeia Indígena Maracati 1
15	Pará	9881	29801	Munduruku	1500758	1510303	Aldeia Indígena São Sebastião
15	Pará	9881	29801	Munduruku	1500763	1510453	Aldeia Indígena Apuí
15	Pará	9881	29801	Munduruku	1500764	1510357	Aldeia Indígena Cachoeirinha 2 Saw Biwun
15	Pará	9881	29801	Munduruku	1500824	1510134	Aldeia Indígena Açaizal
15	Pará	9881	29801	Munduruku	1500829	1510128	Aldeia Indígena Kaba
15	Pará	9881	29801	Munduruku	1500833	1510775	Aldeia Indígena Tamanqueira II
15	Pará	9881	29801	Munduruku	1500882	1510543	Aldeia Indígena Rio das Tropas 3
15	Pará	9881	29801	Munduruku	1500886	1510731	Aldeia Indígena Catum
15	Pará	9881	29801	Munduruku	1500889	1510514	Aldeia Indígena Caroçal
15	Pará	9881	29801	Munduruku	1500897	1510207	Aldeia Indígena Boca das Tropas 2
15	Pará	9881	29801	Munduruku	1500927	1510868	Aldeia Indígena Nova Paxiuba
15	Pará	9881	29801	Munduruku	1500930	1510098	Aldeia Indígena Mutum
15	Pará	9881	29801	Munduruku	1500956	1510313	Aldeia Indigena Kaburua
15	Pará	9881	29801	Munduruku	1500957	1510678	Aldeia Indígena Waro Biatpu
15	Pará	9881	29801	Munduruku	1500967	1510457	Isolados do Alto Tapajós
15	Pará	9903	46301	Trocará	1500018	1510252	Aldeia Indígena Trocará
15	Pará	9903	46301	Trocará	1500449	1510636	Aldeia Indígena Marawitawa
15	Pará	9903	46301	Trocará	1500464	1510382	Aldeia Indígena Oimotawara
15	Pará	9903	46301	Trocará	1500508	1510615	Aldeia Indígena Trocarazinho
15	Pará	9903	46301	Trocará	1500607	1510844	Aldeia Indígena Ururitawa
15	Pará	9911	44601	Tembé	1500394	1510178	Aldeia Indígena Acará Mirim
15	Pará	9911	44601	Tembé	1500723	1510235	Aldeia Indígena Cuxiú Mirim
15	Pará	9911	44601	Tembé	1500753	1510096	Jamic
15	Pará	9920	21301	Karajá Santana do Araguaia	1500624	1510379	Aldeia Indígena Santo Antônio
15	Pará	9938	1001	Alto Rio Guamá	1500021	1510254	Aldeia Indígena Cajueiro Tembé
15	Pará	9938	1001	Alto Rio Guamá	1500037	1510823	Aldeia Indígena Floriano
15	Pará	9938	1001	Alto Rio Guamá	1500038	1510655	Aldeia Indígena Teko Haw

Apêndice 2
Localidades indígenas, segundo as Terras Indígenas - Brasil - 2022

(continuação)

Unidade da Federação		Terra Indígena			Localidade Indígena		
Cód-igo	Nome	Cód-igo	Código FUNAI	Nome	ID	Código	Nome
15	Pará	9938	1001	Alto Rio Guamá	1500052	1510212	Aldeia Indígena São Pedro
15	Pará	9938	1001	Alto Rio Guamá	1500083	1510589	Aldeia Indígena Canindé
15	Pará	9938	1001	Alto Rio Guamá	1500168	1510815	Aldeia Indígena Frasqueira
15	Pará	9938	1001	Alto Rio Guamá	1500177	1510031	Aldeia Indígena Sede / Tembé
15	Pará	9938	1001	Alto Rio Guamá	1500196	1510307	Aldeia Indígena Igarapé Grande
15	Pará	9938	1001	Alto Rio Guamá	1500231	1510257	Aldeia Indígena Ytwaçu
15	Pará	9938	1001	Alto Rio Guamá	1500261	1510554	Aldeia Indígena Três Furos
15	Pará	9938	1001	Alto Rio Guamá	1500302	1510348	Aldeia Indígena Pynawá
15	Pará	9938	1001	Alto Rio Guamá	1500309	1510287	Aldeia Indígena Itaputyre
15	Pará	9938	1001	Alto Rio Guamá	1500311	1510123	Aldeia Indígena Yarape Ywazu
15	Pará	9938	1001	Alto Rio Guamá	1500322	1510013	Aldeia Indígena Pirá
15	Pará	9938	1001	Alto Rio Guamá	1500323	1510374	Aldeia Indígena Nazatyw
15	Pará	9938	1001	Alto Rio Guamá	1500340	1510682	Aldeia Indígena Wahu-tyw
15	Pará	9938	1001	Alto Rio Guamá	1500346	1510072	Aldeia Indígena Tawari
15	Pará	9938	1001	Alto Rio Guamá	1500366	1510214	Aldeia Indígena Pia-hu
15	Pará	9938	1001	Alto Rio Guamá	1500411	1510052	Aldeia Indígena Faveira
15	Pará	9938	1001	Alto Rio Guamá	1500430	1510505	Aldeia Indígena Jacaré
15	Pará	9938	1001	Alto Rio Guamá	1500489	1510228	Aldeia Indígena Pakotyw
15	Pará	9938	1001	Alto Rio Guamá	1500496	1510740	Aldeia Indígena Cocalzinho
15	Pará	9938	1001	Alto Rio Guamá	1500563	1510764	Aldeia Indígena Herekohaw
15	Pará	9938	1001	Alto Rio Guamá	1500589	1510645	Aldeia Indígena Zawara-Uhú
15	Pará	9938	1001	Alto Rio Guamá	1500600	1510127	Aldeia Indígena Yahu
15	Pará	9938	1001	Alto Rio Guamá	1500610	1510500	Aldeia Indígena Ikatu
15	Pará	9938	1001	Alto Rio Guamá	1500683	1510448	Aldeia Indígena Ka`a Kyr
15	Pará	9938	1001	Alto Rio Guamá	1500689	1510355	Aldeia Indígena Ka'a Piterpehar
15	Pará	9938	1001	Alto Rio Guamá	1500690	1510343	Aldeia Indígena Kaapytep Pehar
15	Pará	9938	1001	Alto Rio Guamá	1500707	1510028	Aldeia Indígena Iwyter
15	Pará	9938	1001	Alto Rio Guamá	1500711	1510824	Aldeia Indígena Tupã
15	Pará	9938	1001	Alto Rio Guamá	1500745	1510828	Aldeia Indígena Itahu
15	Pará	9938	1001	Alto Rio Guamá	1500761	1510227	Aldeia Indígena Ypidhon
15	Pará	9938	1001	Alto Rio Guamá	1500800	1510326	Aldeia Indígena Koyaká
15	Pará	9938	1001	Alto Rio Guamá	1500838	1510117	Aldeia Indígena Mangueira
15	Pará	9938	1001	Alto Rio Guamá	1500852	1510770	Aldeia Indigena Tembé
15	Pará	9938	1001	Alto Rio Guamá	1500860	1510132	Aldeia Indigena Itawá
15	Pará	9938	1001	Alto Rio Guamá	1500896	1510321	Aldeia Indígena Anoirá
15	Pará	9938	1001	Alto Rio Guamá	1500901	1510241	Aldeia Indígena Tracuateua
15	Pará	9938	1001	Alto Rio Guamá	1500904	1510116	Aldeia Indígena Água Preta
15	Pará	9938	1001	Alto Rio Guamá	1500936	1510392	Aldeia Indígena Sussuarana
15	Pará	9938	1001	Alto Rio Guamá	1500949	1510809	Aldeia Indígena Thire
15	Pará	9954	26001	Mãe Maria	1500044	1510596	Aldeia Indígena Parkatejê

Apêndice 2
Localidades indígenas, segundo as Terras Indígenas - Brasil - 2022

(continuação)

Unidade da Federação		Terra Indígena			Localidade Indígena		
Cód-igo	Nome	Cód-igo	Código FUNAI	Nome	ID	Código	Nome
15	Pará	9954	26001	Mãe Maria	1500047	1510188	Aldeia Indígena Gavião Kyikatejê
15	Pará	9954	26001	Mãe Maria	1500079	1510068	Aldeia Indígena Kriãmretijê
15	Pará	9954	26001	Mãe Maria	1500123	1510715	Aldeia Indígena Hakti Jokari
15	Pará	9954	26001	Mãe Maria	1500176	1510044	Aldeia Indígena Akrãtikatejê
15	Pará	9954	26001	Mãe Maria	1500271	1510119	Aldeia Indígena Kyikateje Jokri
15	Pará	9954	26001	Mãe Maria	1500284	1510697	Aldeia Indígena Rohokatejê
15	Pará	9954	26001	Mãe Maria	1500383	1510541	Aldeia Indígena Krãpeitijê
15	Pará	9954	26001	Mãe Maria	1500403	1510574	Aldeia Indígena Akrotikatejê
15	Pará	9954	26001	Mãe Maria	1500424	1510021	Aldeia Indígena Tokurykti Jõkri
15	Pará	9954	26001	Mãe Maria	1500429	1510588	Aldeia Indígena Kripei
15	Pará	9954	26001	Mãe Maria	1500437	1510665	Aldeia Indígena Kateiokuare Parkateje
15	Pará	9954	26001	Mãe Maria	1500497	1510837	Aldeia Indígena Akrãti
15	Pará	9954	26001	Mãe Maria	1500574	1510001	Aldeia Indígena Akrãkaprêkti
15	Pará	9954	26001	Mãe Maria	1500604	1510836	Aldeia Indígena Krintuwakatêjê
15	Pará	9954	26001	Mãe Maria	1500651	1510439	Aldeia Indígena Kaxatikretikateje
15	Pará	9954	26001	Mãe Maria	1500673	1510344	Aldeia Indígena Memjokrikateje
15	Pará	9954	26001	Mãe Maria	1500699	1510525	Aldeia Indígena Kyikateje Ipok
15	Pará	9954	26001	Mãe Maria	1500754	1510008	Aldeia Indígena Pãmrexá
15	Pará	9954	26001	Mãe Maria	1500755	1510097	Aldeia Indígena Mãe Maria / Hõpryre
15	Pará	9954	26001	Mãe Maria	1500783	1510664	Aldeia Indígena Parxoko Jokri Kateje
15	Pará	9954	26001	Mãe Maria	1500848	1510865	Aldeia Indigena Koyati
15	Pará	9954	26001	Mãe Maria	1500923	1510847	Aldeia Indígena Krijôhêrekatejê
15	Pará	9962	43201	Sororó	1500014	1510250	Aldeia Indígena Surui Aikewara
15	Pará	9962	43201	Sororó	1500191	1510396	Aldeia Indígena Ipirahy
15	Pará	9962	43201	Sororó	1500277	1510360	Aldeia Indígena Awussehé
15	Pará	9962	43201	Sororó	1500345	1510259	Aldeia Indígena Yetá
15	Pará	9962	43201	Sororó	1500415	1510684	Aldeia Indígena Itahy
15	Pará	9962	43201	Sororó	1500423	1510728	Aldeia Indígena Tukapehy
15	Pará	9962	43201	Sororó	1500613	1510804	Aldeia Indígena Akamassyron
15	Pará	9970	50501	Xikrin do Rio Catete	1500003	1510399	Aldeia Indígena Kateté
15	Pará	9970	50501	Xikrin do Rio Catete	1500013	1510163	Aldeia Indígena Djudjuê-Kô
15	Pará	9970	50501	Xikrin do Rio Catete	1500027	1510004	Aldeia Indígena Ôôdjã Xikrin
15	Pará	9970	50501	Xikrin do Rio Catete	1500051	1510747	Aldeia Indígena Pukatiokrai
15	Pará	9970	50501	Xikrin do Rio Catete	1500171	1510368	Aldeia Indígena Kuikô
15	Pará	9970	50501	Xikrin do Rio Catete	1500218	1510088	Aldeia Indigena Djudjeko
15	Pará	9970	50501	Xikrin do Rio Catete	1500281	1510660	Aldeia Indígena Krimei
15	Pará	9970	50501	Xikrin do Rio Catete	1500285	1510553	Aldeia Indígena Kadjonhoro
15	Pará	9970	50501	Xikrin do Rio Catete	1500324	1510409	Aldeia Indígena Kamkrokrok
15	Pará	9970	50501	Xikrin do Rio Catete	1500349	1510726	Aldeia Indígena Bandjon Kore
15	Pará	9970	50501	Xikrin do Rio Catete	1500452	1510518	Aldeia Indígena Pykatiogro

Apêndice 2
Localidades indígenas, segundo as Terras Indígenas - Brasil - 2022

(continuação)

Unidade da Federação		Terra Indígena			Localidade Indígena		
Cód-igo	Nome	Cód-igo	Código FUNAI	Nome	ID	Código	Nome
15	Pará	9970	50501	Xikrin do Rio Catete	1500503	1510386	Aldeia Indígena Pokrô
15	Pará	9970	50501	Xikrin do Rio Catete	1500579	1510700	Aldeia Indígena Kenhoro
15	Pará	9970	50501	Xikrin do Rio Catete	1500905	1510720	Aldeia Indígena Pratinhopyri
15	Pará	9970	50501	Xikrin do Rio Catete	1500950	1510607	Aldeia Indigena Xikrin do Cateté
15	Pará	9989	30501	Nhamundá/Mapuera	1500002	1510712	Aldeia Indígena Waiwai do Rio Mapuera
15	Pará	9989	30501	Nhamundá/Mapuera	1500096	1510546	Aldeia Indígena Bateria
15	Pará	9989	30501	Nhamundá/Mapuera	1500122	1510395	Aldeia Indígena Assunção
15	Pará	9989	30501	Nhamundá/Mapuera	1500200	1510676	Aldeia Indígena Tamyuru
15	Pará	9989	30501	Nhamundá/Mapuera	1500212	1510634	Aldeia Indígena Cafezal
15	Pará	9989	30501	Nhamundá/Mapuera	1500274	1510402	Aldeia Indígena Tunayana Placa
15	Pará	9997	1801	Anambé	1500245	1510283	Aldeia Indígena Anambé
15	Pará	9997	1801	Anambé	1500721	1510502	Aldeia Indígena Anambé 5
15	Pará	9997	1801	Anambé	1500766	1510421	Aldeia Indígena Anambé 4
15	Pará	14907	37301	Praia do Índio	1500975	1510073	Aldeia Indígena Praia do Índio
15	Pará	14915	37401	Praia do Mangue	1500978	1510413	Aldeia Indígena Praia do Mangue
15	Pará	14915	37401	Praia do Mangue	1500990	1510086	Aldeia Indígena Laranjal
15	Pará	14923	50601	Xipaya	1500188	1510618	Aldeia Indígena Tukamã
15	Pará	14923	50601	Xipaya	1500436	1510349	Aldeia Indígena Kamaratayá
15	Pará	14923	50601	Xipaya	1500541	1510493	Aldeia Indígena Pitjiptjia
15	Pará	14923	50601	Xipaya	1500730	1510651	Aldeia Indígena Kaarima
15	Pará	14923	50601	Xipaya	1500822	1510215	Yupá
15	Pará	14923	50601	Xipaya	1500865	1510794	Aldeia Indigena Tukaya
15	Pará	14931	47301	Turé/Mariquita	1500762	1510813	Dente de Onca
15	Pará	14931	47301	Turé/Mariquita	1500772	1510014	Ture I
15	Pará	14931	47301	Turé/Mariquita	1500811	1510139	Aldeia Indígena Turé Marequita
15	Pará	14931	47301	Turé/Mariquita	1500823	1510833	Aldeia Indígena Turé Mariquita
15	Pará	14931	47301	Turé/Mariquita	1500919	1510433	Puranguete
15	Pará	50090	5001	Badjonkore	1500863	1510298	Aldeia Indígena Krãnhanpare
15	Pará	50090	5001	Badjonkore	1500887	1510115	Aldeia Indígena Krãnh-ãpari
15	Pará	50094	32201	Panará	1500258	1510706	Aldeia Indígena Kresan
15	Pará	50094	32201	Panará	1500396	1510266	Aldeia Indígena Canaã
15	Pará	50094	32201	Panará	1500862	1510758	Aldeia Indígena Nassepotiti / Septiti
15	Pará	50094	32201	Panará	1500906	1510862	Aldeia Indígena Kotiko
15	Pará	50098	47401	Turé/Mariquita II	1500681	1510260	Aldeia Indígena Wyranu
15	Pará	50098	47401	Turé/Mariquita II	1500795	1510446	Aldeia Indígena Tekenay
15	Pará	50324	56801	Las Casas	1500012	1510329	Aldeia Indígena Las Casas
15	Pará	50324	56801	Las Casas	1500087	1510467	Aldeia Indígena Kaprãnke-re
15	Pará	50324	56801	Las Casas	1500490	1510304	Aldeia Indígena Las Casas / Ronekore
15	Pará	50325	58901	Sarauá	1500890	1510053	Balalaica
15	Pará	50326	58801	Barreirinha	1500186	1510705	Aldeia Indígena Barreirinha

Apêndice 2
Localidades indígenas, segundo as Terras Indígenas - Brasil - 2022

(continuação)

Unidade da Federação		Terra Indígena			Localidade Indígena		
Cód-igo	Nome	Cód-igo	Código FUNAI	Nome	ID	Código	Nome
15	Pará	50326	58801	Barreirinha	1500809	1510369	Aldeia Indígena Arahu
15	Pará	50667	31101	Nova Jacundá	1500181	1510432	Aldeia Indígena Guarani Kariwassu / Tekoa Pyau
15	Pará	50675	60001	Arara da Volta Grande do Xingu	1500084	1510041	Aldeia Indígena Terrawangã
15	Pará	50675	60001	Arara da Volta Grande do Xingu	1500085	1510070	Aldeia Indígena Terra Wangã
15	Pará	50675	60001	Arara da Volta Grande do Xingu	1500404	1510461	Aldeia Indígena Itekoum
15	Pará	50675	60001	Arara da Volta Grande do Xingu	1500418	1510054	Aldeia Indígena Guary-Duan
15	Pará	50675	60001	Arara da Volta Grande do Xingu	1500847	1510184	Aldeia Indígena Maia
15	Pará	50675	60001	Arara da Volta Grande do Xingu	1500960	1510231	Aldeia Indígena Maricá Karaun
15	Pará	50712	58001	Munduruku-Taquara	1500133	1510258	Aldeia Indígena Takuara
15	Pará	50712	58001	Munduruku-Taquara	1500740	1510373	Aldeia Indígena Takuara 2
15	Pará	50712	58001	Munduruku-Taquara	1500741	1510470	Aldeia Indígena Takuara 3
15	Pará	50713	62501	Bragança-Marituba	1500260	1510380	Aldeia Indígena Marituba
15	Pará	50713	62501	Bragança-Marituba	1500280	1510742	Aldeia Indígena Bragança
15	Pará	50713	62501	Bragança-Marituba	1500842	1510288	Aldeia Indígena Marituba 2
15	Pará	50714	65401	Maracaxi	1500805	1510302	Aldeia Indígena São Benedito
15	Pará	50736	32602	Paquiçamba	1500206	1510022	Aldeia Indígena Muratú
15	Pará	50736	32602	Paquiçamba	1500813	1510511	Aldeia Indígena Lakarika
15	Pará	50758	62001	Juruna do Km 17	1500166	1510295	Aldeia Indígena Boa Vista
15	Pará	50758	62001	Juruna do Km 17	1500803	1510225	Aldeia Indígena Boa Vista 2
15	Pará	50758	62001	Juruna do Km 17	1500935	1510657	Aldeia Indígena Juruna 2
15	Pará	50765	68101	Kaxuyana-Tunayana	1500093	1510148	Aldeia Indígena Tawanã
15	Pará	50765	68101	Kaxuyana-Tunayana	1500126	1510620	Aldeia Indígena Chapéu
15	Pará	50765	68101	Kaxuyana-Tunayana	1500328	1510387	Aldeia Indígena Mapium
15	Pará	50765	68101	Kaxuyana-Tunayana	1500353	1510169	Aldeia Indígena Peewu
15	Pará	50765	68101	Kaxuyana-Tunayana	1500360	1510249	Aldeia Indígena Santidade
15	Pará	50765	68101	Kaxuyana-Tunayana	1500448	1510852	Aldeia Indígena Turuni
15	Pará	50765	68101	Kaxuyana-Tunayana	1500505	1510771	Aldeia Indígena Purho Miti
15	Pará	50765	68101	Kaxuyana-Tunayana	1500515	1510389	Aldeia Indígena Parumiti
15	Pará	50765	68101	Kaxuyana-Tunayana	1500553	1510157	Aldeia Indígena Kaspakuru
15	Pará	50765	68101	Kaxuyana-Tunayana	1500571	1510238	Aldeia Indígena Araçá
15	Pará	50765	68101	Kaxuyana-Tunayana	1500588	1510177	Aldeia Indígena Pewne Miti
15	Pará	50765	68101	Kaxuyana-Tunayana	1500617	1510510	Aldeia Indígena Karana
15	Pará	50765	68101	Kaxuyana-Tunayana	1500619	1510220	Aldeia Indígena Takará
15	Pará	50765	68101	Kaxuyana-Tunayana	1500625	1510106	Aldeia Indígena Ayaramã
15	Pará	50765	68101	Kaxuyana-Tunayana	1500667	1510164	Aldeia Indígena Paraíso
15	Pará	50765	68101	Kaxuyana-Tunayana	1500706	1510704	Aldeia Indígena Kecekere
15	Pará	50765	68101	Kaxuyana-Tunayana	1500733	1510436	Aldeia Indígena Watxima
15	Pará	50765	68101	Kaxuyana-Tunayana	1500744	1510608	Aldeia Indígena Cupiuba
15	Pará	50765	68101	Kaxuyana-Tunayana	1500750	1510311	Aldeia Indígena Parika

Apêndice 2
Localidades indígenas, segundo as Terras Indígenas - Brasil - 2022

(continuação)

Unidade da Federação		Terra Indígena			Localidade Indígena		
Cód-igo	Nome	Cód-igo	Código FUNAI	Nome	ID	Código	Nome
15	Pará	50765	68101	Kaxuyana-Tunayana	1500937	1510335	Aldeia Indígena Passará
15	Pará	50808	1701	Amanayé	1500549	1510377	Aldeia Indígena Ararandewa
15	Pará	50808	1701	Amanayé	1500786	1510861	Aldeia Indígena Surubiju
15	Pará	50808	1701	Amanayé	1500876	1510835	Comunidade Indígena Ararandewa
16	Amapá	6831	49401	Waiãpi	1600025	1610072	Aldeia Indígena Jovem de Deus
16	Amapá	6831	49401	Waiãpi	1600027	1610023	Aldeia Indígena Kwapo´ywyry / Aramirã Dois
16	Amapá	6831	49401	Waiãpi	1600030	1610013	Aldeia Indígena Tajau'ywyry
16	Amapá	6831	49401	Waiãpi	1600033	1610010	Aldeia Indígena Jakare'akãgoka
16	Amapá	6831	49401	Waiãpi	1600035	1610070	Aldeia Indígena Tapereba
16	Amapá	6831	49401	Waiãpi	1600036	1610109	Aldeia Indígena Sapukae
16	Amapá	6831	49401	Waiãpi	1600038	1610093	Aldeia Indígena Turiwyry
16	Amapá	6831	49401	Waiãpi	1600039	1610101	Aldeia Indígena Ytuwasu / Tajaywyry
16	Amapá	6831	49401	Waiãpi	1600040	1610014	Aldeia Indígena Munu'y
16	Amapá	6831	49401	Waiãpi	1600047	1610075	Aldeia Indígena CTA
16	Amapá	6831	49401	Waiãpi	1600048	1610108	Aldeia Indígena Okora'yry
16	Amapá	6831	49401	Waiãpi	1600049	1610042	Aldeia Indígena Pakuwa
16	Amapá	6831	49401	Waiãpi	1600051	1610079	Aldeia Indígena Akaju
16	Amapá	6831	49401	Waiãpi	1600054	1610026	Aldeia Indígena Jawarary
16	Amapá	6831	49401	Waiãpi	1600055	1610033	Aldeia Indígena Pairakae
16	Amapá	6831	49401	Waiãpi	1600056	1610039	Aldeia Indígena Nova York
16	Amapá	6831	49401	Waiãpi	1600057	1610123	Aldeia Indígena Continental
16	Amapá	6831	49401	Waiãpi	1600061	1610085	Aldeia Indígena Manilha
16	Amapá	6831	49401	Waiãpi	1600062	1610053	Aldeia Indígena Ypira
16	Amapá	6831	49401	Waiãpi	1600064	1610128	Aldeia Indígena Kanikãni
16	Amapá	6831	49401	Waiãpi	1600065	1610126	Aldeia Indígena Pirakyju
16	Amapá	6831	49401	Waiãpi	1600067	1610111	Aldeia Indígena Janyrapory
16	Amapá	6831	49401	Waiãpi	1600068	1610037	Aldeia Indígena Kwamaraka
16	Amapá	6831	49401	Waiãpi	1600070	1610099	Aldeia Indígena Jakare / Peke'a
16	Amapá	6831	49401	Waiãpi	1600071	1610113	Aldeia Indígena Céu
16	Amapá	6831	49401	Waiãpi	1600072	1610003	Aldeia Indígena Isururu
16	Amapá	6831	49401	Waiãpi	1600075	1610097	Aldeia Indígena Saimara / Pasisiwyry
16	Amapá	6831	49401	Waiãpi	1600076	1610065	Aldeia Indígena Embaixada Verde
16	Amapá	6831	49401	Waiãpi	1600078	1610029	Aldeia Indígena Vyvaty
16	Amapá	6831	49401	Waiãpi	1600079	1610008	Aldeia Indígena Ysigu
16	Amapá	6831	49401	Waiãpi	1600080	1610064	Aldeia Indígena Tekoapyau
16	Amapá	6831	49401	Waiãpi	1600083	1610012	Aldeia Indígena Pinoty
16	Amapá	6831	49401	Waiãpi	1600084	1610106	Aldeia Indígena Tau
16	Amapá	6831	49401	Waiãpi	1600085	1610057	Aldeia Indígena Fronteira / Tamiti
16	Amapá	6831	49401	Waiãpi	1600088	1610049	Pyraekenopa
16	Amapá	6831	49401	Waiãpi	1600089	1610062	Aldeia Indígena Pairary

Apêndice 2
Localidades indígenas, segundo as Terras Indígenas - Brasil - 2022

(continuação)

Unidade da Federação		Terra Indígena			Localidade Indígena		
Cód-igo	Nome	Cód-igo	Código FUNAI	Nome	ID	Código	Nome
16	Amapá	6831	49401	Waiãpi	1600090	1610055	Aldeia Indígena Embaixada de Cristo
16	Amapá	6831	49401	Waiãpi	1600092	1610032	Wakaputy
16	Amapá	6831	49401	Waiãpi	1600093	1610117	Aldeia Indígena Wakowa
16	Amapá	6831	49401	Waiãpi	1600094	1610021	Aldeia Indígena Takuruserennyny
16	Amapá	6831	49401	Waiãpi	1600095	1610019	Aldeia Indígena Japina
16	Amapá	6831	49401	Waiãpi	1600096	1610082	Murumuruty
16	Amapá	6831	49401	Waiãpi	1600098	1610092	Aldeia Indígena Uruty
16	Amapá	6831	49401	Waiãpi	1600099	1610004	Jiruruwyry
16	Amapá	6831	49401	Waiãpi	1600101	1610002	Aldeia Indígena Kasiriwa
16	Amapá	6831	49401	Waiãpi	1600102	1610091	Aldeia Indígena Betânia
16	Amapá	6831	49401	Waiãpi	1600105	1610116	Aldeia Indígena Tekowa
16	Amapá	6831	49401	Waiãpi	1600106	1610060	Aldeia Indígena Jerusama
16	Amapá	6831	49401	Waiãpi	1600107	1610066	Aldeia Indígena Tenaa
16	Amapá	6831	49401	Waiãpi	1600108	1610016	Aldeia Indígena Peyryrywyry
16	Amapá	6831	49401	Waiãpi	1600109	1610074	Aldeia Indígena Beira do Ypijona
16	Amapá	6831	49401	Waiãpi	1600110	1610034	Ytapemiti
16	Amapá	6831	49401	Waiãpi	1600111	1610044	Aldeia Indígena Kwerekwereary
16	Amapá	6831	49401	Waiãpi	1600113	1610048	Aldeia Indígena Kapanao
16	Amapá	6831	49401	Waiãpi	1600115	1610043	Kurawary
16	Amapá	6831	49401	Waiãpi	1600118	1610121	Aldeia Indígena Yjasuko
16	Amapá	6831	49401	Waiãpi	1600120	1610083	Aldeia Indígena Mapari
16	Amapá	6831	49401	Waiãpi	1600122	1610086	Aldeia Indígena Jigarary
16	Amapá	6831	49401	Waiãpi	1600123	1610035	Aldeia Indígena Cinco Minutos
16	Amapá	6831	49401	Waiãpi	1600124	1610025	Aldeia Indígena Tabokal
16	Amapá	6831	49401	Waiãpi	1600126	1610005	Aldeia Indígena Zagury
16	Amapá	6831	49401	Waiãpi	1600129	1610017	Aldeia Indígena Cachoeirinha
16	Amapá	6831	49401	Waiãpi	1600130	1610045	Aldeia Indígena Wyraury
16	Amapá	6831	49401	Waiãpi	1600131	1610040	Aldeia Indígena Yvytõtõ
16	Amapá	6831	49401	Waiãpi	1600132	1610073	Aldeia Indígena Paris
16	Amapá	6831	49401	Waiãpi	1600133	1610095	Aldeia Indígena Karapijuty
16	Amapá	6831	49401	Waiãpi	1600134	1610098	Aldeia Indígena Rio Felicio
16	Amapá	6831	49401	Waiãpi	1600135	1610127	Aldeia Indígena Mariry
16	Amapá	6831	49401	Waiãpi	1600136	1610041	Aldeia Indígena Kuruaty
16	Amapá	6831	49401	Waiãpi	1600139	1610076	Mõgywyry Piauí
16	Amapá	6831	49401	Waiãpi	1600140	1610130	Aldeia Indígena Castanhal
16	Amapá	6831	49401	Waiãpi	1600141	1610131	Aldeia Indígena Kumaka
16	Amapá	6831	49401	Waiãpi	1600142	1610132	Aldeia Indígena Kupa'y
16	Amapá	6831	49401	Waiãpi	1600143	1610133	Aldeia Indígena Okakai
16	Amapá	6831	49401	Waiãpi	1600144	1610134	Aldeia Indígena Taraykary
16	Amapá	6831	49401	Waiãpi	1600145	1610135	Aldeia Indígena Wyraury

Apêndice 2
Localidades indígenas, segundo as Terras Indígenas - Brasil - 2022

(continuação)

Unidade da Federação		Terra Indígena			Localidade Indígena		
Cód-igo	Nome	Cód-igo	Código FUNAI	Nome	ID	Código	Nome
16	Amapá	6831	49401	Waiãpi	1600146	1610136	Aldeia Indígena Zagury
16	Amapá	6840	47601	Uaçá	1600001	1610031	Aldeia Indígena Manga
16	Amapá	6840	47601	Uaçá	1600002	1610022	Aldeia Indígena Kumenê
16	Amapá	6840	47601	Uaçá	1600003	1610051	Aldeia Indígena Kumarumã
16	Amapá	6840	47601	Uaçá	1600004	1610081	Aldeia Indígena Espírito Santo
16	Amapá	6840	47601	Uaçá	1600005	1610071	Aldeia Indígena Santa Isabel
16	Amapá	6840	47601	Uaçá	1600006	1610059	Aldeia Indígena Açaizal
16	Amapá	6840	47601	Uaçá	1600008	1610100	Aldeia Indígena Tukay
16	Amapá	6840	47601	Uaçá	1600009	1610068	Aldeia Indígena Samaúma
16	Amapá	6840	47601	Uaçá	1600010	1610020	Aldeia Indígena Pwaytyekety
16	Amapá	6840	47601	Uaçá	1600011	1610063	Aldeia Indígena Kariá
16	Amapá	6840	47601	Uaçá	1600012	1610050	Aldeia Indígena Jõndef
16	Amapá	6840	47601	Uaçá	1600013	1610011	Aldeia Indígena Benoá
16	Amapá	6840	47601	Uaçá	1600014	1610056	Aldeia Indígena Tawary
16	Amapá	6840	47601	Uaçá	1600015	1610052	Aldeia Indígena Flamã
16	Amapá	6840	47601	Uaçá	1600016	1610058	Aldeia Indígena Kuahí
16	Amapá	6840	47601	Uaçá	1600017	1610118	Aldeia Indígena Kamuyuá
16	Amapá	6840	47601	Uaçá	1600018	1610030	Aldeia Indígena Anawera
16	Amapá	6840	47601	Uaçá	1600019	1610107	Aldeia Indígena Tãminã
16	Amapá	6840	47601	Uaçá	1600020	1610015	Aldeia Indígena Curipi
16	Amapá	6840	47601	Uaçá	1600022	1610069	Aldeia Indígena Japiim
16	Amapá	6840	47601	Uaçá	1600024	1610115	Aldeia Indígena Amomni
16	Amapá	6840	47601	Uaçá	1600026	1610105	Aldeia Indígena Ywauká
16	Amapá	6840	47601	Uaçá	1600028	1610112	Aldeia Indígena Txipidõn
16	Amapá	6840	47601	Uaçá	1600031	1610009	Aldeia Indígena Estrela
16	Amapá	6840	47601	Uaçá	1600032	1610103	Aldeia Indígena Piquiá
16	Amapá	6840	47601	Uaçá	1600034	1610122	Aldeia Indígena Ahumã
16	Amapá	6840	47601	Uaçá	1600042	1610087	Aldeia Indígena Urubu
16	Amapá	6840	47601	Uaçá	1600044	1610077	Aldeia Indígena Manaú
16	Amapá	6840	47601	Uaçá	1600045	1610036	Aldeia Indígena Kubahí
16	Amapá	6840	47601	Uaçá	1600046	1610006	Aldeia Indígena Flexa
16	Amapá	6840	47601	Uaçá	1600050	1610090	Aldeia Indígena Paramauaka
16	Amapá	6840	47601	Uaçá	1600052	1610028	Aldeia Indígena Tuluhí
16	Amapá	6840	47601	Uaçá	1600053	1610084	Aldeia Indígena Kwikwit
16	Amapá	6840	47601	Uaçá	1600059	1610114	Aldeia Indígena Kaxiuahi
16	Amapá	6840	47601	Uaçá	1600066	1610067	Aldeia Indígena Paxiubal
16	Amapá	6840	47601	Uaçá	1600069	1610078	Aldeia Indígena Biscot
16	Amapá	6840	47601	Uaçá	1600073	1610088	Aldeia Indígena Ykawakun
16	Amapá	6840	47601	Uaçá	1600077	1610125	Aldeia Indígena Aruatu
16	Amapá	6840	47601	Uaçá	1600086	1610046	Aldeia Indígena Mangue I

Apêndice 2
Localidades indígenas, segundo as Terras Indígenas - Brasil - 2022

(continuação)

Unidade da Federação		Terra Indígena			Localidade Indígena		
Cód-igo	Nome	Cód-igo	Código FUNAI	Nome	ID	Código	Nome
16	Amapá	6840	47601	Uaçá	1600087	1610124	Karibuene
16	Amapá	6840	47601	Uaçá	1600091	1610007	Aldeia Indígena Zakarias / Zacarias
16	Amapá	6840	47601	Uaçá	1600100	1610080	Massika
16	Amapá	6840	47601	Uaçá	1600104	1610129	Aldeia Indígena Bastiôn
16	Amapá	6840	47601	Uaçá	1600112	1610089	Aldeia Indígena Encruzo
16	Amapá	6840	47601	Uaçá	1600116	1610001	Aldeia Indígena Yanawa
16	Amapá	6840	47601	Uaçá	1600125	1610024	Aldeia Indígena Pacapuá
16	Amapá	6840	47601	Uaçá	1600138	1610102	Aldeia Indígena Kahapa
16	Amapá	6858	13301	Galibi	1600063	1610054	Aldeia Indígena Ariramba
16	Amapá	6858	13301	Galibi	1600097	1610027	Aldeia Indígena São José dos Galibis
16	Amapá	6858	13301	Galibi	1600114	1610038	Kuaikuai
16	Amapá	6858	13301	Galibi	1600127	1610104	Anani
16	Amapá	7315	19701	Jumina	1600137	1610094	Terra Indígena Jumina
17	Tocantins	1414	33501	Parque do Araguaia	1700006	1710056	Aldeia Indígena Wari-wari
17	Tocantins	1414	33501	Parque do Araguaia	1700035	1710002	Aldeia Indígena Waritaxi
17	Tocantins	1414	33501	Parque do Araguaia	1700036	1710011	Kaxiwera
17	Tocantins	1414	33501	Parque do Araguaia	1700044	1710025	Aldeia Indígena Kuriwa
17	Tocantins	1414	33501	Parque do Araguaia	1700049	1710087	Aldeia Indígena Lawriana
17	Tocantins	1414	33501	Parque do Araguaia	1700050	1710065	Aldeia Indígena Txitema
17	Tocantins	1414	33501	Parque do Araguaia	1700058	1710092	Aldeia Indígena Kuriaru
17	Tocantins	1414	33501	Parque do Araguaia	1700061	1710015	Aldeia Indígena Canuana
17	Tocantins	1414	33501	Parque do Araguaia	1700069	1710057	Aldeia Indígena Kuriala
17	Tocantins	1414	33501	Parque do Araguaia	1700070	1710079	Aldeia Indígena Imotxi Um
17	Tocantins	1414	33501	Parque do Araguaia	1700074	1710070	Larwanam
17	Tocantins	1414	33501	Parque do Araguaia	1700122	1710121	Aldeia Indígena Barra do Rio Verde
17	Tocantins	1414	33501	Parque do Araguaia	1700123	1710122	Aldeia Indígena Barreira Branca
17	Tocantins	1414	33501	Parque do Araguaia	1700124	1710123	Aldeia Indígena Bela Vista
17	Tocantins	1414	33501	Parque do Araguaia	1700128	1710127	Aldeia Indígena Boa Esperança
17	Tocantins	1414	33501	Parque do Araguaia	1700153	1710149	Aldeia Indígena Cristo Rei
17	Tocantins	1414	33501	Parque do Araguaia	1700155	1710151	Aldeia Indígena Fontoura
17	Tocantins	1414	33501	Parque do Araguaia	1700161	1710155	Aldeia Indígena Ibutunã
17	Tocantins	1414	33501	Parque do Araguaia	1700162	1710156	Aldeia Indígena Imotxi
17	Tocantins	1414	33501	Parque do Araguaia	1700163	1710157	Aldeia Indígena Itxeo
17	Tocantins	1414	33501	Parque do Araguaia	1700164	1710158	Aldeia Indígena JK
17	Tocantins	1414	33501	Parque do Araguaia	1700176	1710162	Aldeia Indígena Kaxiwé
17	Tocantins	1414	33501	Parque do Araguaia	1700178	1710164	Aldeia Indígena Kutariam
17	Tocantins	1414	33501	Parque do Araguaia	1700184	1710170	Aldeia Indígena Macaúba
17	Tocantins	1414	33501	Parque do Araguaia	1700187	1710173	Aldeia Indígena Marani-Hawa
17	Tocantins	1414	33501	Parque do Araguaia	1700191	1710175	Aldeia Indígena Mariquer
17	Tocantins	1414	33501	Parque do Araguaia	1700203	1710185	Aldeia Indígena Nova Tytemã

Apêndice 2
Localidades indígenas, segundo as Terras Indígenas - Brasil - 2022

(continuação)

Unidade da Federação		Terra Indígena			Localidade Indígena		
Cód-igo	Nome	Cód-igo	Código FUNAI	Nome	ID	Código	Nome
17	Tocantins	1414	33501	Parque do Araguaia	1700237	1710211	Aldeia Indígena Santa Isabel do Morro
17	Tocantins	1414	33501	Parque do Araguaia	1700239	1710213	Aldeia Indígena São João
17	Tocantins	1414	33501	Parque do Araguaia	1700240	1710214	Aldeia Indígena São João
17	Tocantins	1414	33501	Parque do Araguaia	1700260	1710222	Aldeia Indígena Taymã
17	Tocantins	1414	33501	Parque do Araguaia	1700262	1710224	Aldeia Indígena Txuiri
17	Tocantins	1414	33501	Parque do Araguaia	1700266	1710228	Aldeia Indígena Wahuri / Cachoeirinha
17	Tocantins	1414	33501	Parque do Araguaia	1700267	1710229	Aldeia Indígena Wajukabu
17	Tocantins	1414	33501	Parque do Araguaia	1700272	1710232	Aldeia Indígena Wataú
17	Tocantins	1414	33501	Parque do Araguaia	1700273	1710233	Aldeia Indígena Werebia
17	Tocantins	1414	33501	Parque do Araguaia	1700274	1710234	Aldeia Indígena Werreia
17	Tocantins	3212	50301	Xerente	1700001	1710104	Aldeia Indígena Salto Kripre
17	Tocantins	3212	50301	Xerente	1700014	1710109	Aldeia Indígena Brejo Verde
17	Tocantins	3212	50301	Xerente	1700024	1710063	Aldeia Indígena Monte Sião / Monte Belo
17	Tocantins	3212	50301	Xerente	1700026	1710010	Aldeia Indígena Kâkaka
17	Tocantins	3212	50301	Xerente	1700027	1710028	Aldeia Indígena Cocalino
17	Tocantins	3212	50301	Xerente	1700028	1710033	Aldeia Indígena Saltinho Dois
17	Tocantins	3212	50301	Xerente	1700032	1710096	Genipapo
17	Tocantins	3212	50301	Xerente	1700037	1710091	Aldeia Indígena Brejo do Ouro
17	Tocantins	3212	50301	Xerente	1700039	1710007	Aldeia Indígena Aldeia Barreiro
17	Tocantins	3212	50301	Xerente	1700040	1710003	Aldeia Indígena Porteira
17	Tocantins	3212	50301	Xerente	1700041	1710018	Aldeia Indígena Mata Verde
17	Tocantins	3212	50301	Xerente	1700042	1710039	Aldeia Indígena Genipapinho
17	Tocantins	3212	50301	Xerente	1700043	1710059	Aldeia Indígena Sítio Novo
17	Tocantins	3212	50301	Xerente	1700045	1710098	Aldeia Indígena Serrinha Dois
17	Tocantins	3212	50301	Xerente	1700047	1710035	Aldeia Indigena Brejão
17	Tocantins	3212	50301	Xerente	1700048	1710073	Aldeia Indígena Piabanha
17	Tocantins	3212	50301	Xerente	1700051	1710032	Aldeia Indígena Bela Vista
17	Tocantins	3212	50301	Xerente	1700054	1710046	Aldeia Indígena Montes Belos
17	Tocantins	3212	50301	Xerente	1700056	1710023	Aldeia Indígena Boa Esperanca
17	Tocantins	3212	50301	Xerente	1700057	1710095	Aldeia Indígena Serra Verde
17	Tocantins	3212	50301	Xerente	1700063	1710048	Aldeia Indígena Varjão
17	Tocantins	3212	50301	Xerente	1700064	1710042	Aldeia Indígena Espaco Livre Kawra
17	Tocantins	3212	50301	Xerente	1700065	1710031	Aldeia Indígena Macauba
17	Tocantins	3212	50301	Xerente	1700067	1710085	Aldeia Indígena Olho d'Água
17	Tocantins	3212	50301	Xerente	1700068	1710105	Aldeia Indígena Ze Brito
17	Tocantins	3212	50301	Xerente	1700073	1710052	Aldeia Indígena Bananal Hespohu
17	Tocantins	3212	50301	Xerente	1700079	1710024	Aldeia Indígena Buriti
17	Tocantins	3212	50301	Xerente	1700085	1710036	Aldeia Indígena Mraizasé
17	Tocantins	3212	50301	Xerente	1700088	1710016	Aldeia Indígena Cantao Kwapore
17	Tocantins	3212	50301	Xerente	1700091	1710050	Aldeia Indígena Ktepo

Apêndice 2
Localidades indígenas, segundo as Terras Indígenas - Brasil - 2022

(continuação)

Unidade da Federação		Terra Indígena			Localidade Indígena		
Cód-igo	Nome	Cód-igo	Código FUNAI	Nome	ID	Código	Nome
17	Tocantins	3212	50301	Xerente	1700094	1710054	Aldeia Indígena Satelite Kri Ra
17	Tocantins	3212	50301	Xerente	1700097	1710089	Aldeia Indígena Nova Aliança
17	Tocantins	3212	50301	Xerente	1700100	1710077	Aldeia Indigena Aldeia Cercadinho
17	Tocantins	3212	50301	Xerente	1700101	1710034	Formosa Kuiwdezakere
17	Tocantins	3212	50301	Xerente	1700111	1710088	Aldeia Indígena Paraíso
17	Tocantins	3212	50301	Xerente	1700112	1710058	Aldeia Indígena Cristalino Tkaite
17	Tocantins	3212	50301	Xerente	1700114	1710115	Aldeia Indígena Aldeinha Kawa Água Fria
17	Tocantins	3212	50301	Xerente	1700121	1710120	Aldeia Indígena Baixa Funda / Terra Nova
17	Tocantins	3212	50301	Xerente	1700125	1710124	Aldeia Indígena Betania
17	Tocantins	3212	50301	Xerente	1700130	1710129	Aldeia Indígena Boa Vista
17	Tocantins	3212	50301	Xerente	1700132	1710131	Aldeia Indígena Bom Jardim
17	Tocantins	3212	50301	Xerente	1700139	1710136	Aldeia Indígena Brejinho
17	Tocantins	3212	50301	Xerente	1700140	1710137	Aldeia Indígena Brejo Novo
17	Tocantins	3212	50301	Xerente	1700141	1710138	Aldeia Indígena Bruprê
17	Tocantins	3212	50301	Xerente	1700142	1710139	Aldeia Indígena Cabeceira Água Fria
17	Tocantins	3212	50301	Xerente	1700143	1710140	Aldeia Indígena Cabeceira Verde
17	Tocantins	3212	50301	Xerente	1700146	1710143	Aldeia Indígena Campo Grande Pakre
17	Tocantins	3212	50301	Xerente	1700147	1710144	Aldeia Indígena Canaã
17	Tocantins	3212	50301	Xerente	1700151	1710147	Aldeia Indígena Coqueiro Nordgakidi
17	Tocantins	3212	50301	Xerente	1700168	1710160	Aldeia Indígena Karehú
17	Tocantins	3212	50301	Xerente	1700171	1710161	Aldeia Indígena Kawrakurenisdu Brejo Com-prido
17	Tocantins	3212	50301	Xerente	1700180	1710166	Aldeia Indígena La Vista Srawe
17	Tocantins	3212	50301	Xerente	1700182	1710168	Aldeia Indígena Lajeado
17	Tocantins	3212	50301	Xerente	1700194	1710178	Aldeia Indígena Mato do Côco
17	Tocantins	3212	50301	Xerente	1700195	1710179	Aldeia Indígena Mirassol
17	Tocantins	3212	50301	Xerente	1700196	1710180	Aldeia Indígena Morrão
17	Tocantins	3212	50301	Xerente	1700199	1710181	Aldeia Indígena Morrinho
17	Tocantins	3212	50301	Xerente	1700202	1710184	Aldeia Indígena Nova
17	Tocantins	3212	50301	Xerente	1700204	1710186	Aldeia Indígena Novo Horizonte
17	Tocantins	3212	50301	Xerente	1700208	1710190	Aldeia Indígena Pequizeiro
17	Tocantins	3212	50301	Xerente	1700209	1710191	Aldeia Indígena Piabainha Kazase
17	Tocantins	3212	50301	Xerente	1700212	1710194	Aldeia Indígena Pôr do Sol
17	Tocantins	3212	50301	Xerente	1700216	1710196	Aldeia Indígena Recanto Água Fria
17	Tocantins	3212	50301	Xerente	1700218	1710198	Aldeia Indígena Recanto Krité
17	Tocantins	3212	50301	Xerente	1700226	1710201	Aldeia Indígena Rio Sono
17	Tocantins	3212	50301	Xerente	1700228	1710202	Aldeia Indígena Riozinho
17	Tocantins	3212	50301	Xerente	1700230	1710204	Aldeia Indígena Roça
17	Tocantins	3212	50301	Xerente	1700231	1710205	Aldeia Indígena Romão
17	Tocantins	3212	50301	Xerente	1700232	1710206	Aldeia Indígena Saltinho II
17	Tocantins	3212	50301	Xerente	1700233	1710207	Aldeia Indígena Sangradouro

Apêndice 2
Localidades indígenas, segundo as Terras Indígenas - Brasil - 2022

(continuação)

Unidade da Federação		Terra Indígena			Localidade Indígena		
Cód-igo	Nome	Cód-igo	Código FUNAI	Nome	ID	Código	Nome
17	Tocantins	3212	50301	Xerente	1700234	1710208	Aldeia Indígena Santa Cruz
17	Tocantins	3212	50301	Xerente	1700236	1710210	Aldeia Indígena Santa Fé
17	Tocantins	3212	50301	Xerente	1700238	1710212	Aldeia Indígena Santo Antônio
17	Tocantins	3212	50301	Xerente	1700241	1710215	Aldeia Indígena São José
17	Tocantins	3212	50301	Xerente	1700252	1710218	Aldeia Indígena Serrinha
17	Tocantins	3212	50301	Xerente	1700261	1710223	Aldeia Indígena Traíra
17	Tocantins	3212	50301	Xerente	1700264	1710226	Aldeia Indígena Vão Grande
17	Tocantins	3220	23301	Kraolandia	1700002	1710027	Aldeia Indígena Capitão do Campo
17	Tocantins	3220	23301	Kraolandia	1700003	1710093	Aldeia Indígena Campos Limpos
17	Tocantins	3220	23301	Kraolandia	1700004	1710008	Aldeia Indígena Morro do Boi
17	Tocantins	3220	23301	Kraolandia	1700005	1710001	Aldeia Indígena Barra
17	Tocantins	3220	23301	Kraolandia	1700007	1710086	Aldeia Indígena Mangabeira
17	Tocantins	3220	23301	Kraolandia	1700008	1710005	Aldeia Indígena Areia Branca
17	Tocantins	3220	23301	Kraolandia	1700009	1710108	Comunidade Indígena Kyjpekri
17	Tocantins	3220	23301	Kraolandia	1700011	1710083	Aldeia Indígena Porteira
17	Tocantins	3220	23301	Kraolandia	1700015	1710006	Aldeia Indígena Água Branca
17	Tocantins	3220	23301	Kraolandia	1700016	1710044	Aldeia Indígena Morro Grande
17	Tocantins	3220	23301	Kraolandia	1700020	1710013	Aldeia Indígena Nova
17	Tocantins	3220	23301	Kraolandia	1700022	1710030	Aldeia Indígena Ken Poj Kre
17	Tocantins	3220	23301	Kraolandia	1700023	1710064	Aldeia Indígena Buritizal
17	Tocantins	3220	23301	Kraolandia	1700025	1710097	Aldeia Indígena Serrinha
17	Tocantins	3220	23301	Kraolandia	1700030	1710021	Aldeia Indígena Betânia
17	Tocantins	3220	23301	Kraolandia	1700038	1710040	Aldeia Indígena Serra Grande
17	Tocantins	3220	23301	Kraolandia	1700059	1710084	Aldeia Indígena Pedra Furada
17	Tocantins	3220	23301	Kraolandia	1700071	1710107	Aldeia Indígena Cristalina
17	Tocantins	3220	23301	Kraolandia	1700084	1710102	Aldeia Indígena Gameleira
17	Tocantins	3220	23301	Kraolandia	1700086	1710004	Aldeia Indígena Manoel Alves Pequeno
17	Tocantins	3220	23301	Kraolandia	1700087	1710110	Aldeia Indígena Lagoinha
17	Tocantins	3220	23301	Kraolandia	1700089	1710072	Aldeia Indígena Rio Vermelho
17	Tocantins	3220	23301	Kraolandia	1700090	1710019	Aldeia Indígena Macaúba
17	Tocantins	3220	23301	Kraolandia	1700093	1710103	Aldeia Indígena Maravilha
17	Tocantins	3220	23301	Kraolandia	1700095	1710080	Aldeia Indígena Água Fria
17	Tocantins	3220	23301	Kraolandia	1700096	1710060	Aldeia Indígena Coqueiro
17	Tocantins	3220	23301	Kraolandia	1700098	1710045	Aldeia Indígena Pé de Côco
17	Tocantins	3220	23301	Kraolandia	1700103	1710078	Aldeia Indígena Forno Velho
17	Tocantins	3220	23301	Kraolandia	1700104	1710041	Aldeia Indígena Bacuri
17	Tocantins	3220	23301	Kraolandia	1700107	1710055	Aldeia Indígena Pau Brasil
17	Tocantins	3220	23301	Kraolandia	1700110	1710061	Aldeia Indígena Galheiro
17	Tocantins	3220	23301	Kraolandia	1700113	1710017	Aldeia Indígena Mankraré
17	Tocantins	3220	23301	Kraolandia	1700144	1710141	Aldeia Indígena Cachoeira

Apêndice 2
Localidades indígenas, segundo as Terras Indígenas - Brasil - 2022

(continuação)

Unidade da Federação		Terra Indígena			Localidade Indígena		
Cód-igo	Nome	Cód-igo	Código FUNAI	Nome	ID	Código	Nome
17	Tocantins	3220	23301	Kraolandia	1700165	1710159	Aldeia Indígena Kapey
17	Tocantins	3220	23301	Kraolandia	1700205	1710187	Aldeia Indígena Paraíso
17	Tocantins	3220	23301	Kraolandia	1700206	1710188	Aldeia Indígena Pedra Branca
17	Tocantins	3220	23301	Kraolandia	1700229	1710203	Aldeia Indígena Riozinho
17	Tocantins	3220	23301	Kraolandia	1700235	1710209	Aldeia Indígena Santa Cruz
17	Tocantins	3220	23301	Kraolandia	1700255	1710219	Aldeia Indígena Sol
17	Tocantins	3220	23301	Kraolandia	1700256	1710220	Aldeia Indígena Taipoca
17	Tocantins	5533	50101	Xambioá	1700055	1710094	Aldeia Indígena Xambioa
17	Tocantins	5533	50101	Xambioá	1700157	1710153	Aldeia Indígena Hawa Tymyra
17	Tocantins	5533	50101	Xambioá	1700179	1710165	Aldeia Indígena Kwrehê
17	Tocantins	5533	50101	Xambioá	1700186	1710172	Aldeia Indígena Manuel Achure
17	Tocantins	5533	50101	Xambioá	1700271	1710231	Aldeia Indígena Wari-Lyty
17	Tocantins	5541	13201	Funil	1700021	1710020	Aldeia Indígena Aparecida
17	Tocantins	5541	13201	Funil	1700034	1710069	Aldeia Indígena Pé de Serra
17	Tocantins	5541	13201	Funil	1700046	1710029	Aldeia Indígena São Bento
17	Tocantins	5541	13201	Funil	1700052	1710037	Aldeia Indígena Boa Vida
17	Tocantins	5541	13201	Funil	1700066	1710101	Aldeia Indígena Nascente
17	Tocantins	5541	13201	Funil	1700077	1710074	Aldeia Indígena Supraware
17	Tocantins	5541	13201	Funil	1700081	1710082	Aldeia Indígena Funil
17	Tocantins	5541	13201	Funil	1700082	1710071	Aldeia Indígena Brejo Novo (Ti Funil)
17	Tocantins	5541	13201	Funil	1700092	1710113	Aldeia Indígena Maracuja
17	Tocantins	5541	13201	Funil	1700129	1710128	Aldeia Indígena Boa fé Bru Kraipa
17	Tocantins	5541	13201	Funil	1700145	1710142	Aldeia Indígena Cachoeira Suprawara
17	Tocantins	5584	2401	Apinayé	1700010	1710067	Aldeia Indígena Serrinha
17	Tocantins	5584	2401	Apinayé	1700012	1710051	Aldeia Indígena Cocal Grande
17	Tocantins	5584	2401	Apinayé	1700013	1710112	Aldeia Indígena Cipozal
17	Tocantins	5584	2401	Apinayé	1700017	1710026	Aldeia Indígena Aldeinha
17	Tocantins	5584	2401	Apinayé	1700018	1710053	Aldeia Indígena Irepxi
17	Tocantins	5584	2401	Apinayé	1700019	1710099	Aldeia Indígena Águas Lindas
17	Tocantins	5584	2401	Apinayé	1700029	1710106	Aldeia Indígena Recanto
17	Tocantins	5584	2401	Apinayé	1700031	1710014	Aldeia Indígena Furna Negra
17	Tocantins	5584	2401	Apinayé	1700033	1710100	Aldeia Indígena Patizal
17	Tocantins	5584	2401	Apinayé	1700053	1710075	Aldeia Indígena Água Limpa
17	Tocantins	5584	2401	Apinayé	1700060	1710066	Aldeia Indígena Guerreiro
17	Tocantins	5584	2401	Apinayé	1700062	1710068	Aldeia Indígena Serra Dourada
17	Tocantins	5584	2401	Apinayé	1700072	1710038	Aldeia Indígena Divisa
17	Tocantins	5584	2401	Apinayé	1700075	1710022	Aldeia Indígena Jacaré
17	Tocantins	5584	2401	Apinayé	1700076	1710090	Aldeia Indígena Botica
17	Tocantins	5584	2401	Apinayé	1700083	1710047	Jussaral
17	Tocantins	5584	2401	Apinayé	1700099	1710009	Aldeia Indígena Girassol

Apêndice 2
Localidades indígenas, segundo as Terras Indígenas - Brasil - 2022

(continuação)

Unidade da Federação		Terra Indígena			Localidade Indígena		
Cód-igo	Nome	Cód-igo	Código FUNAI	Nome	ID	Código	Nome
17	Tocantins	5584	2401	Apinayé	1700102	1710076	Aldeia Indígena Baixa Funda
17	Tocantins	5584	2401	Apinayé	1700105	1710111	Aldeia Indígena Barra do Dia
17	Tocantins	5584	2401	Apinayé	1700108	1710081	Aldeia Indígena São Raimundo
17	Tocantins	5584	2401	Apinayé	1700109	1710049	Aldeia Indígena Palmeiras
17	Tocantins	5584	2401	Apinayé	1700115	1710116	Aldeia Indígena Areia Branca
17	Tocantins	5584	2401	Apinayé	1700116	1710117	Aldeia Indígena Bacaba
17	Tocantins	5584	2401	Apinayé	1700117	1710118	Aldeia Indígena Bacabinha
17	Tocantins	5584	2401	Apinayé	1700118	1710119	Aldeia Indígena Bacuri
17	Tocantins	5584	2401	Apinayé	1700126	1710125	Aldeia Indígena Betania
17	Tocantins	5584	2401	Apinayé	1700127	1710126	Aldeia Indígena Boa Esperança
17	Tocantins	5584	2401	Apinayé	1700131	1710130	Aldeia Indígena Boi Morto
17	Tocantins	5584	2401	Apinayé	1700133	1710132	Aldeia Indígena Bonito
17	Tocantins	5584	2401	Apinayé	1700135	1710134	Aldeia Indígena Brejão
17	Tocantins	5584	2401	Apinayé	1700138	1710135	Aldeia Indígena Brejinho
17	Tocantins	5584	2401	Apinayé	1700150	1710146	Aldeia Indígena Cocalinho
17	Tocantins	5584	2401	Apinayé	1700152	1710148	Aldeia Indígena Cristo Rei
17	Tocantins	5584	2401	Apinayé	1700154	1710150	Aldeia indígena Encontro das Águas
17	Tocantins	5584	2401	Apinayé	1700156	1710152	Aldeia Indígena Formigão
17	Tocantins	5584	2401	Apinayé	1700185	1710171	Aldeia Indígena Macaúba
17	Tocantins	5584	2401	Apinayé	1700188	1710174	Aldeia Indígena Mariazinha
17	Tocantins	5584	2401	Apinayé	1700192	1710176	Aldeia Indígena Mata Grande
17	Tocantins	5584	2401	Apinayé	1700193	1710177	Aldeia Indígena Mata Verde
17	Tocantins	5584	2401	Apinayé	1700200	1710182	Aldeia Indígena Morro Grande
17	Tocantins	5584	2401	Apinayé	1700201	1710183	Aldeia Indígena Nova
17	Tocantins	5584	2401	Apinayé	1700207	1710189	Aldeia Indígena Pêh Kop
17	Tocantins	5584	2401	Apinayé	1700210	1710192	Aldeia Indígena Piaçava
17	Tocantins	5584	2401	Apinayé	1700211	1710193	Aldeia Indígena Pintada
17	Tocantins	5584	2401	Apinayé	1700213	1710195	Aldeia Indígena Prata
17	Tocantins	5584	2401	Apinayé	1700217	1710197	Aldeia indígena Recanto da Natureza
17	Tocantins	5584	2401	Apinayé	1700219	1710199	Aldeia Indígena Represa
17	Tocantins	5584	2401	Apinayé	1700220	1710200	Aldeia Indígena Riachinho
17	Tocantins	5584	2401	Apinayé	1700242	1710216	Aldeia Indígena São José
17	Tocantins	5584	2401	Apinayé	1700251	1710217	Aldeia Indígena Serra Dourada
17	Tocantins	5584	2401	Apinayé	1700280	1710114	Aldeia Indígena Abacaxi
17	Tocantins	50100	17001	Inawebohona	1700106	1710012	Isolados da Ilha do Bananal
17	Tocantins	50100	17001	Inawebohona	1700134	1710133	Aldeia Indígena Boto Velho
17	Tocantins	50100	17001	Inawebohona	1700158	1710154	Aldeia Indígena Horotory Hawa
17	Tocantins	50100	17001	Inawebohona	1700181	1710167	Aldeia Indígena Lago Redondo / Awá Canoeiro
17	Tocantins	50100	17001	Inawebohona	1700263	1710225	Aldeia Indígena Txuodé
17	Tocantins	50100	17001	Inawebohona	1700268	1710230	Aldeia Indígena Waotynã

Apêndice 2
Localidades indígenas, segundo as Terras Indígenas - Brasil - 2022

(continuação)

Unidade da Federação		Terra Indígena			Localidade Indígena		
Cód-igo	Nome	Cód-igo	Código FUNAI	Nome	ID	Código	Nome
17	Tocantins	50639	62301	Krahó-Kanela	1700148	1710145	Aldeia Indígena Catàmjê
17	Tocantins	50639	62301	Krahó-Kanela	1700149	1710145	Aldeia Indígena Catàmjê
17	Tocantins	50639	62301	Krahó-Kanela	1700183	1710169	Aldeia Indígena Lankraré
17	Tocantins	50685	62401	Utaria Wyhyna/Iròdu Iràna	1700080	1710062	Terra Indígena Utaria Wyhyna/Iròdu Iràna
17	Tocantins	50685	62401	Utaria Wyhyna/Iròdu Iràna	1700177	1710163	Aldeia Indígena Kutaria Wyhyna
17	Tocantins	50686	73301	Taego Ãwa	1700078	1710043	Terra Indígena Taego Ãwa
21	Maranhão	2832	48401	Urucu/Juruá	2100025	2110350	Aldeia Indígena Urucu
21	Maranhão	2832	48401	Urucu/Juruá	2100031	2110525	Aldeia Indígena Juruá
21	Maranhão	2832	48401	Urucu/Juruá	2100087	2110431	Aldeia Indígena Viliano
21	Maranhão	2832	48401	Urucu/Juruá	2100130	2110215	Aldeia Indígena Pau Ferrado
21	Maranhão	2832	48401	Urucu/Juruá	2100222	2110079	Aldeia Indígena Araruna
21	Maranhão	2832	48401	Urucu/Juruá	2100276	2110269	Aldeia Indígena Macaco
21	Maranhão	2832	48401	Urucu/Juruá	2100286	2110297	Aldeia Indígena Variante
21	Maranhão	2832	48401	Urucu/Juruá	2100333	2110302	Aldeia Indígena Maracanã
21	Maranhão	2832	48401	Urucu/Juruá	2100334	2110605	Aldeia Indígena Coroa Grande
21	Maranhão	2832	48401	Urucu/Juruá	2100367	2110567	Aldeia Indígena Sumaúma
21	Maranhão	2832	48401	Urucu/Juruá	2100378	2110169	Aldeia Indígena Urucuí
21	Maranhão	2832	48401	Urucu/Juruá	2100402	2110550	Aldeia Indígena Pau d'Arco
21	Maranhão	2832	48401	Urucu/Juruá	2100499	2110142	Aldeia Indígena Milagre
21	Maranhão	2832	48401	Urucu/Juruá	2100531	2110228	Aldeia Indígena Tupã
21	Maranhão	2832	48401	Urucu/Juruá	2100554	2110313	Aldeia Indígena Urucu 2
21	Maranhão	2832	48401	Urucu/Juruá	2100565	2110127	Aldeia Indígena Divisão
21	Maranhão	2832	48401	Urucu/Juruá	2100777	2110370	Aldeia Indígena Cajazeiras
21	Maranhão	3816	8701	Cana Brava/Guajajara	2100008	2110354	Aldeia Indígena Cacimba Velha
21	Maranhão	3816	8701	Cana Brava/Guajajara	2100009	2110334	Aldeia Indígena Colônia
21	Maranhão	3816	8701	Cana Brava/Guajajara	2100012	2110197	Aldeia Indígena Coquinho
21	Maranhão	3816	8701	Cana Brava/Guajajara	2100014	2110131	Aldeia Indígena Santa Rosa
21	Maranhão	3816	8701	Cana Brava/Guajajara	2100015	2110453	Aldeia Indígena Três Irmãos
21	Maranhão	3816	8701	Cana Brava/Guajajara	2100017	2110424	Aldeia Indígena El Betel
21	Maranhão	3816	8701	Cana Brava/Guajajara	2100021	2110155	Aldeia Indígena Cana Brava
21	Maranhão	3816	8701	Cana Brava/Guajajara	2100039	2110460	Aldeia Indígena Cajueiro Real
21	Maranhão	3816	8701	Cana Brava/Guajajara	2100042	2110590	Aldeia Indígena Cana Brava 2
21	Maranhão	3816	8701	Cana Brava/Guajajara	2100049	2110500	Aldeia Indígena Castanhal
21	Maranhão	3816	8701	Cana Brava/Guajajara	2100058	2110251	Aldeia Indígena Ingarana
21	Maranhão	3816	8701	Cana Brava/Guajajara	2100060	2110709	Aldeia Indígena Beira Rio
21	Maranhão	3816	8701	Cana Brava/Guajajara	2100064	2110726	Aldeia Indígena Barreirinha
21	Maranhão	3816	8701	Cana Brava/Guajajara	2100066	2110688	Aldeia Indígena Canaã
21	Maranhão	3816	8701	Cana Brava/Guajajara	2100071	2110619	Aldeia Indígena Chupé
21	Maranhão	3816	8701	Cana Brava/Guajajara	2100072	2110101	Aldeia Indígena Jatobá
21	Maranhão	3816	8701	Cana Brava/Guajajara	2100074	2110223	Aldeia Indígena Bueira

Apêndice 2
Localidades indígenas, segundo as Terras Indígenas - Brasil - 2022

(continuação)

Unidade da Federação		Terra Indígena			Localidade Indígena		
Cód-igo	Nome	Cód-igo	Código FUNAI	Nome	ID	Código	Nome
21	Maranhão	3816	8701	Cana Brava/Guajajara	2100075	2110165	Aldeia Indígena Sapucaia do Mearim
21	Maranhão	3816	8701	Cana Brava/Guajajara	2100079	2110626	Aldeia Indígena Boa Vista
21	Maranhão	3816	8701	Cana Brava/Guajajara	2100081	2110443	Aldeia Indígena São Pedro
21	Maranhão	3816	8701	Cana Brava/Guajajara	2100083	2110129	Aldeia Indígena Canafístola
21	Maranhão	3816	8701	Cana Brava/Guajajara	2100086	2110187	Aldeia Indígena Cocalinho
21	Maranhão	3816	8701	Cana Brava/Guajajara	2100088	2110117	Aldeia Indígena Montanha
21	Maranhão	3816	8701	Cana Brava/Guajajara	2100089	2110653	Aldeia Indígena Boa Esperança
21	Maranhão	3816	8701	Cana Brava/Guajajara	2100090	2110435	Aldeia Indígena Vila Nova
21	Maranhão	3816	8701	Cana Brava/Guajajara	2100095	2110066	Aldeia Indígena Raimundão
21	Maranhão	3816	8701	Cana Brava/Guajajara	2100098	2110252	Aldeia Indígena Tamburí Um
21	Maranhão	3816	8701	Cana Brava/Guajajara	2100114	2110321	Aldeia Indígena Remanso
21	Maranhão	3816	8701	Cana Brava/Guajajara	2100116	2110229	Aldeia Indígena Mangueira
21	Maranhão	3816	8701	Cana Brava/Guajajara	2100117	2110373	Aldeia Indígena Nova Silvino
21	Maranhão	3816	8701	Cana Brava/Guajajara	2100119	2110705	Aldeia Indígena Pedrinhas
21	Maranhão	3816	8701	Cana Brava/Guajajara	2100121	2110569	Aldeia Indígena Nova Jerusalém
21	Maranhão	3816	8701	Cana Brava/Guajajara	2100122	2110160	Aldeia Indígena Egito
21	Maranhão	3816	8701	Cana Brava/Guajajara	2100128	2110404	Aldeia Indígena Maria Helena
21	Maranhão	3816	8701	Cana Brava/Guajajara	2100133	2110100	Aldeia Indígena Crioly de Baixo 2
21	Maranhão	3816	8701	Cana Brava/Guajajara	2100135	2110734	Aldeia Indígena Cajazeira
21	Maranhão	3816	8701	Cana Brava/Guajajara	2100145	2110712	Aldeia Indígena Novo Paraíso
21	Maranhão	3816	8701	Cana Brava/Guajajara	2100150	2110685	Aldeia Indígena Yrikaw
21	Maranhão	3816	8701	Cana Brava/Guajajara	2100152	2110511	Aldeia Indígena Yhao
21	Maranhão	3816	8701	Cana Brava/Guajajara	2100153	2110739	Aldeia Indígena Uchoa
21	Maranhão	3816	8701	Cana Brava/Guajajara	2100154	2110710	Aldeia Indígena Turywete Haw
21	Maranhão	3816	8701	Cana Brava/Guajajara	2100164	2110039	Aldeia Indígena Pantanal
21	Maranhão	3816	8701	Cana Brava/Guajajara	2100165	2110367	Aldeia Indígena Mirian
21	Maranhão	3816	8701	Cana Brava/Guajajara	2100167	2110719	Aldeia Indígena Crioli
21	Maranhão	3816	8701	Cana Brava/Guajajara	2100168	2110679	Aldeia Indígena Barreirinha / Progresso
21	Maranhão	3816	8701	Cana Brava/Guajajara	2100169	2110048	Aldeia Indígena Zahy
21	Maranhão	3816	8701	Cana Brava/Guajajara	2100170	2110678	Aldeia Indígena São João
21	Maranhão	3816	8701	Cana Brava/Guajajara	2100174	2110146	Aldeia Indígena Taboqui
21	Maranhão	3816	8701	Cana Brava/Guajajara	2100175	2110683	Aldeia Indígena Berniz
21	Maranhão	3816	8701	Cana Brava/Guajajara	2100180	2110071	Aldeia Indígena Altamira 1
21	Maranhão	3816	8701	Cana Brava/Guajajara	2100183	2110113	Aldeia Indígena Cachoeira
21	Maranhão	3816	8701	Cana Brava/Guajajara	2100188	2110645	Aldeia Indígena Sapucaia
21	Maranhão	3816	8701	Cana Brava/Guajajara	2100189	2110332	Aldeia Indígena Sardinha Velha
21	Maranhão	3816	8701	Cana Brava/Guajajara	2100191	2110213	Aldeia Indígena São Pedro
21	Maranhão	3816	8701	Cana Brava/Guajajara	2100193	2110329	Aldeia Indígena Mussum
21	Maranhão	3816	8701	Cana Brava/Guajajara	2100198	2110427	Aldeia Indígena Pé de Galinha
21	Maranhão	3816	8701	Cana Brava/Guajajara	2100203	2110519	Aldeia Indígena Talhada

Apêndice 2
Localidades indígenas, segundo as Terras Indígenas - Brasil - 2022

(continuação)

Unidade da Federação		Terra Indígena			Localidade Indígena		
Código	Nome	Código	Código FUNAI	Nome	ID	Código	Nome
21	Maranhão	3816	8701	Cana Brava/Guajajara	2100207	2110447	Aldeia Indígena Pedro Kawan
21	Maranhão	3816	8701	Cana Brava/Guajajara	2100208	2110750	Aldeia Indígena Canoeiro
21	Maranhão	3816	8701	Cana Brava/Guajajara	2100209	2110693	Aldeia Indígena Sumauma 1
21	Maranhão	3816	8701	Cana Brava/Guajajara	2100211	2110175	Aldeia Indígena Nova Maranata
21	Maranhão	3816	8701	Cana Brava/Guajajara	2100212	2110459	Aldeia Indígena Porto Alegre
21	Maranhão	3816	8701	Cana Brava/Guajajara	2100213	2110023	Aldeia Indígena Emanuelle
21	Maranhão	3816	8701	Cana Brava/Guajajara	2100215	2110022	Aldeia Indígena Nova Aliança da Região do Me-arim
21	Maranhão	3816	8701	Cana Brava/Guajajara	2100216	2110582	Aldeia Indígena Juriti
21	Maranhão	3816	8701	Cana Brava/Guajajara	2100217	2110617	Aldeia Indígena Elizete
21	Maranhão	3816	8701	Cana Brava/Guajajara	2100219	2110353	Aldeia Indígena Nova Angico
21	Maranhão	3816	8701	Cana Brava/Guajajara	2100221	2110634	Aldeia Indígena Cafarnaum
21	Maranhão	3816	8701	Cana Brava/Guajajara	2100223	2110181	Aldeia Indígena Takurai
21	Maranhão	3816	8701	Cana Brava/Guajajara	2100225	2110714	Aldeia Indígena Monalisa
21	Maranhão	3816	8701	Cana Brava/Guajajara	2100229	2110446	Aldeia Indígena Coroatá
21	Maranhão	3816	8701	Cana Brava/Guajajara	2100236	2110573	Aldeia Indígena Sobradinho
21	Maranhão	3816	8701	Cana Brava/Guajajara	2100237	2110207	Aldeia Indígena Miliano Rodrigues
21	Maranhão	3816	8701	Cana Brava/Guajajara	2100238	2110518	Aldeia Indígena Cabeça da Onça
21	Maranhão	3816	8701	Cana Brava/Guajajara	2100245	2110691	Aldeia Indígena Kitara
21	Maranhão	3816	8701	Cana Brava/Guajajara	2100254	2110103	Aldeia Indígena Manancial
21	Maranhão	3816	8701	Cana Brava/Guajajara	2100258	2110274	Aldeia Indígena Pantanal
21	Maranhão	3816	8701	Cana Brava/Guajajara	2100259	2110704	Aldeia Indígena Jurema 2
21	Maranhão	3816	8701	Cana Brava/Guajajara	2100261	2110044	Aldeia Indígena Sítio
21	Maranhão	3816	8701	Cana Brava/Guajajara	2100270	2110406	Aldeia Indígena Cajueiro do Rio Corda
21	Maranhão	3816	8701	Cana Brava/Guajajara	2100271	2110212	Aldeia Indígena Porco
21	Maranhão	3816	8701	Cana Brava/Guajajara	2100272	2110442	Aldeia Indígena Canaã BR-226
21	Maranhão	3816	8701	Cana Brava/Guajajara	2100274	2110273	Aldeia Indígena Haka Piahu
21	Maranhão	3816	8701	Cana Brava/Guajajara	2100278	2110115	Aldeia Indígena Planalto
21	Maranhão	3816	8701	Cana Brava/Guajajara	2100287	2110644	Aldeia Indígena Santa Maria
21	Maranhão	3816	8701	Cana Brava/Guajajara	2100289	2110522	Aldeia Indígena Cia Norte
21	Maranhão	3816	8701	Cana Brava/Guajajara	2100290	2110338	Aldeia Indígena Jenipapo
21	Maranhão	3816	8701	Cana Brava/Guajajara	2100291	2110495	Aldeia Indígena Fazendinha
21	Maranhão	3816	8701	Cana Brava/Guajajara	2100296	2110084	Aldeia Indígena Nova Belém Dois
21	Maranhão	3816	8701	Cana Brava/Guajajara	2100304	2110241	Aldeia Indígena Araça
21	Maranhão	3816	8701	Cana Brava/Guajajara	2100305	2110137	Aldeia Indígena Macaranduba
21	Maranhão	3816	8701	Cana Brava/Guajajara	2100308	2110318	Aldeia Indígena Macaúba
21	Maranhão	3816	8701	Cana Brava/Guajajara	2100310	2110650	Aldeia Indígena Mayra
21	Maranhão	3816	8701	Cana Brava/Guajajara	2100317	2110261	Aldeia Indígena Picarreira
21	Maranhão	3816	8701	Cana Brava/Guajajara	2100320	2110502	Aldeia Indígena Judeia
21	Maranhão	3816	8701	Cana Brava/Guajajara	2100321	2110244	Aldeia Indígena Baixão do Peixe Dois
21	Maranhão	3816	8701	Cana Brava/Guajajara	2100323	2110076	Aldeia Indígena Planalto

Apêndice 2
Localidades indígenas, segundo as Terras Indígenas - Brasil - 2022

(continuação)

Unidade da Federação		Terra Indígena			Localidade Indígena		
Cód-igo	Nome	Cód-igo	Código FUNAI	Nome	ID	Código	Nome
21	Maranhão	3816	8701	Cana Brava/Guajajara	2100324	2110475	Aldeia Indígena Parari
21	Maranhão	3816	8701	Cana Brava/Guajajara	2100325	2110270	Aldeia Indígena Maranata do Rio Corda
21	Maranhão	3816	8701	Cana Brava/Guajajara	2100327	2110629	Aldeia Indígena Betânia
21	Maranhão	3816	8701	Cana Brava/Guajajara	2100337	2110143	Aldeia Indígena Sumauma 2
21	Maranhão	3816	8701	Cana Brava/Guajajara	2100340	2110571	Aldeia Indígena Zahy Tatá
21	Maranhão	3816	8701	Cana Brava/Guajajara	2100341	2110292	Aldeia Indígena Nova Belém
21	Maranhão	3816	8701	Cana Brava/Guajajara	2100343	2110046	Aldeia Indígena Capim Duro
21	Maranhão	3816	8701	Cana Brava/Guajajara	2100344	2110093	Aldeia Indígena Artur Ribeiro
21	Maranhão	3816	8701	Cana Brava/Guajajara	2100352	2110035	Aldeia Indígena Canafístola BR
21	Maranhão	3816	8701	Cana Brava/Guajajara	2100356	2110239	Aldeia Criuli I
21	Maranhão	3816	8701	Cana Brava/Guajajara	2100357	2110659	Aldeia Indígena Nova Copaíba
21	Maranhão	3816	8701	Cana Brava/Guajajara	2100358	2110529	Aldeia Indígena Moacir
21	Maranhão	3816	8701	Cana Brava/Guajajara	2100359	2110393	Aldeia Indígena Nova Barreirinha
21	Maranhão	3816	8701	Cana Brava/Guajajara	2100365	2110013	Aldeia Indígena Nova Egito
21	Maranhão	3816	8701	Cana Brava/Guajajara	2100369	2110290	Aldeia Indígena Cumaru
21	Maranhão	3816	8701	Cana Brava/Guajajara	2100372	2110388	Aldeia Indígena Jurema 1
21	Maranhão	3816	8701	Cana Brava/Guajajara	2100373	2110276	Aldeia Indígena Arroz
21	Maranhão	3816	8701	Cana Brava/Guajajara	2100375	2110202	Aldeia Indígena Caneleiro
21	Maranhão	3816	8701	Cana Brava/Guajajara	2100377	2110082	Aldeia Indígena Yrikau / Cocalin Pyahwh
21	Maranhão	3816	8701	Cana Brava/Guajajara	2100380	2110038	Aldeia Indígena Boa Vista do Mearin
21	Maranhão	3816	8701	Cana Brava/Guajajara	2100381	2110552	Aldeia Indígena Imbaúba
21	Maranhão	3816	8701	Cana Brava/Guajajara	2100387	2110509	Aldeia Indígena Bito
21	Maranhão	3816	8701	Cana Brava/Guajajara	2100389	2110490	Aldeia Indígena Canaã BR226
21	Maranhão	3816	8701	Cana Brava/Guajajara	2100390	2110568	Aldeia Indígena Vida Nova
21	Maranhão	3816	8701	Cana Brava/Guajajara	2100392	2110159	Aldeia Indígena Tukurai
21	Maranhão	3816	8701	Cana Brava/Guajajara	2100394	2110633	Aldeia Indígena Estrela
21	Maranhão	3816	8701	Cana Brava/Guajajara	2100395	2110090	Aldeia Indígena Taiwa
21	Maranhão	3816	8701	Cana Brava/Guajajara	2100400	2110670	Aldeia Indígena Mukaza
21	Maranhão	3816	8701	Cana Brava/Guajajara	2100410	2110602	Aldeia Indígena Bananal
21	Maranhão	3816	8701	Cana Brava/Guajajara	2100411	2110327	Aldeia Indígena Inazar
21	Maranhão	3816	8701	Cana Brava/Guajajara	2100412	2110403	Aldeia Indígena Celina
21	Maranhão	3816	8701	Cana Brava/Guajajara	2100414	2110418	Aldeia Indígena Nova Galiléia
21	Maranhão	3816	8701	Cana Brava/Guajajara	2100418	2110237	Aldeia Indígena Francisco Arthu
21	Maranhão	3816	8701	Cana Brava/Guajajara	2100419	2110266	Aldeia Indígena Cachoeira Comprida
21	Maranhão	3816	8701	Cana Brava/Guajajara	2100420	2110330	Aldeia Indígena Nova Pentecoste
21	Maranhão	3816	8701	Cana Brava/Guajajara	2100424	2110669	Aldeia Indígena Macaúba
21	Maranhão	3816	8701	Cana Brava/Guajajara	2100429	2110259	Aldeia Indígena Tawmirin
21	Maranhão	3816	8701	Cana Brava/Guajajara	2100433	2110745	Aldeia Indígena da Paz
21	Maranhão	3816	8701	Cana Brava/Guajajara	2100435	2110728	Aldeia Indígena Maria Joana
21	Maranhão	3816	8701	Cana Brava/Guajajara	2100436	2110737	Aldeia Indígena Anastacio

Apêndice 2
Localidades indígenas, segundo as Terras Indígenas - Brasil - 2022

(continuação)

Unidade da Federação		Terra Indígena			Localidade Indígena		
Cód-igo	Nome	Cód-igo	Código FUNAI	Nome	ID	Código	Nome
21	Maranhão	3816	8701	Cana Brava/Guajajara	2100438	2110547	Aldeia Indígena Rio Corda
21	Maranhão	3816	8701	Cana Brava/Guajajara	2100441	2110594	Aldeia Indígena Pablo Pietro
21	Maranhão	3816	8701	Cana Brava/Guajajara	2100449	2110027	Aldeia Indígena Siloé
21	Maranhão	3816	8701	Cana Brava/Guajajara	2100451	2110746	Aldeia Indígena Formosa
21	Maranhão	3816	8701	Cana Brava/Guajajara	2100452	2110005	Aldeia Nova Joziel
21	Maranhão	3816	8701	Cana Brava/Guajajara	2100454	2110625	Aldeia Indígena Jatobázinho
21	Maranhão	3816	8701	Cana Brava/Guajajara	2100455	2110449	Aldeia Indígena Altamira 2
21	Maranhão	3816	8701	Cana Brava/Guajajara	2100460	2110254	Aldeia Indígena Sardinha
21	Maranhão	3816	8701	Cana Brava/Guajajara	2100461	2110485	Aldeia Indígena Dois Irmãos
21	Maranhão	3816	8701	Cana Brava/Guajajara	2100465	2110723	Aldeia Indígena Miramar
21	Maranhão	3816	8701	Cana Brava/Guajajara	2100471	2110360	Aldeia Indígena Caxias
21	Maranhão	3816	8701	Cana Brava/Guajajara	2100473	2110534	Aldeia Indígena Coquinho 2 Itaipava
21	Maranhão	3816	8701	Cana Brava/Guajajara	2100478	2110524	Aldeia Indígena Tawewa
21	Maranhão	3816	8701	Cana Brava/Guajajara	2100479	2110293	Aldeia Indígena Sardinha Nova
21	Maranhão	3816	8701	Cana Brava/Guajajara	2100481	2110748	Aldeia Indígena Capinzal
21	Maranhão	3816	8701	Cana Brava/Guajajara	2100486	2110407	Aldeia Indígena Lagoa Grande
21	Maranhão	3816	8701	Cana Brava/Guajajara	2100493	2110702	Aldeia Indígena Albanio
21	Maranhão	3816	8701	Cana Brava/Guajajara	2100496	2110636	Aldeia Indígena José Paraíba
21	Maranhão	3816	8701	Cana Brava/Guajajara	2100500	2110173	Aldeia Indígena João Pereira
21	Maranhão	3816	8701	Cana Brava/Guajajara	2100503	2110375	Aldeia Indígena Itahu
21	Maranhão	3816	8701	Cana Brava/Guajajara	2100505	2110494	Aldeia Indigena Jericó
21	Maranhão	3816	8701	Cana Brava/Guajajara	2100506	2110468	Aldeia Indígena Travessia Um
21	Maranhão	3816	8701	Cana Brava/Guajajara	2100508	2110733	Aldeia Indígena Cajueiro BR
21	Maranhão	3816	8701	Cana Brava/Guajajara	2100509	2110134	Aldeia Indígena Zahy Mearim
21	Maranhão	3816	8701	Cana Brava/Guajajara	2100510	2110592	Aldeia Indígena Nova Missão
21	Maranhão	3816	8701	Cana Brava/Guajajara	2100511	2110055	Aldeia Indígena Jenipapinho
21	Maranhão	3816	8701	Cana Brava/Guajajara	2100512	2110182	Aldeia Indígena Nova Moisés
21	Maranhão	3816	8701	Cana Brava/Guajajara	2100513	2110616	Aldeia Indígena Keliane
21	Maranhão	3816	8701	Cana Brava/Guajajara	2100515	2110235	Aldeia Indígena Lagoa Grande Dois
21	Maranhão	3816	8701	Cana Brava/Guajajara	2100516	2110523	Aldeia Indígena Capim
21	Maranhão	3816	8701	Cana Brava/Guajajara	2100517	2110002	Aldeia Indígena Alfredo Neto
21	Maranhão	3816	8701	Cana Brava/Guajajara	2100518	2110260	Aldeia Indígena Ywate
21	Maranhão	3816	8701	Cana Brava/Guajajara	2100532	2110007	Aldeia Indígena Cachoeira do Meio
21	Maranhão	3816	8701	Cana Brava/Guajajara	2100535	2110121	Aldeia Indígena Pyahu
21	Maranhão	3816	8701	Cana Brava/Guajajara	2100538	2110451	Aldeia Indígena Nativa
21	Maranhão	3816	8701	Cana Brava/Guajajara	2100540	2110613	Aldeia Indígena Nova Cacique Oracio
21	Maranhão	3816	8701	Cana Brava/Guajajara	2100546	2110357	Aldeia Indígena Jardim
21	Maranhão	3816	8701	Cana Brava/Guajajara	2100557	2110268	Aldeia Indígena Oriente
21	Maranhão	3816	8701	Cana Brava/Guajajara	2100559	2110436	Aldeia Indígena Sítio Ribeirão
21	Maranhão	3816	8701	Cana Brava/Guajajara	2100573	2110515	Aldeia Indígena Cajueiro do Mearin

Apêndice 2
Localidades indígenas, segundo as Terras Indígenas - Brasil - 2022

(continuação)

Unidade da Federação		Terra Indígena			Localidade Indígena		
Cód-igo	Nome	Cód-igo	Código FUNAI	Nome	ID	Código	Nome
21	Maranhão	3816	8701	Cana Brava/Guajajara	2100575	2110564	Aldeia Indígena Jitirana
21	Maranhão	3816	8701	Cana Brava/Guajajara	2100582	2110120	Aldeia Indígena Travessia Dois
21	Maranhão	3816	8701	Cana Brava/Guajajara	2100584	2110729	Aldeia Indígena Mangueirinha
21	Maranhão	3816	8701	Cana Brava/Guajajara	2100585	2110473	Aldeia Indígena Eucalipto
21	Maranhão	3816	8701	Cana Brava/Guajajara	2100586	2110112	Aldeia Indígena Marechico
21	Maranhão	3816	8701	Cana Brava/Guajajara	2100593	2110743	Aldeia Indígena Vila Nova 3
21	Maranhão	3816	8701	Cana Brava/Guajajara	2100597	2110599	Aldeia Indígena Jatobá
21	Maranhão	3816	8701	Cana Brava/Guajajara	2100602	2110578	Picarra Dois
21	Maranhão	3816	8701	Cana Brava/Guajajara	2100603	2110378	Aldeia Indígena Manaá
21	Maranhão	3816	8701	Cana Brava/Guajajara	2100606	2110742	Aldeia Indígena Joa
21	Maranhão	3816	8701	Cana Brava/Guajajara	2100611	2110156	Aldeia Indígena Aroeira do Rio Corda
21	Maranhão	3816	8701	Cana Brava/Guajajara	2100616	2110001	Aldeia Indígena Crlis Augusto
21	Maranhão	3816	8701	Cana Brava/Guajajara	2100617	2110109	Terra Prometida
21	Maranhão	3816	8701	Cana Brava/Guajajara	2100618	2110304	Aldeia Indígena Yonar
21	Maranhão	3816	8701	Cana Brava/Guajajara	2100620	2110183	Aldeia Indígena Nova Manoel Braga
21	Maranhão	3816	8701	Cana Brava/Guajajara	2100621	2110125	Cajazeira 1
21	Maranhão	3816	8701	Cana Brava/Guajajara	2100626	2110006	Aldeia Indígena Emanoel
21	Maranhão	3816	8701	Cana Brava/Guajajara	2100627	2110236	Aldeia Indígena Cachoeirinha
21	Maranhão	3816	8701	Cana Brava/Guajajara	2100628	2110615	Aldeia Indígena Porto Velho
21	Maranhão	3816	8701	Cana Brava/Guajajara	2100631	2110604	Micaela
21	Maranhão	3816	8701	Cana Brava/Guajajara	2100634	2110598	Raposo do Sol
21	Maranhão	3816	8701	Cana Brava/Guajajara	2100639	2110635	Aldeia Indígena São Pedro Dos Cacetes
21	Maranhão	3816	8701	Cana Brava/Guajajara	2100640	2110352	Aldeia Indígena Jitirana Dois
21	Maranhão	3816	8701	Cana Brava/Guajajara	2100643	2110161	Aldeia Indígena Vila Nova Rio Corda Dois
21	Maranhão	3816	8701	Cana Brava/Guajajara	2100644	2110289	Aldeia Indígena Recanto
21	Maranhão	3816	8701	Cana Brava/Guajajara	2100649	2110366	Aldeia Indígena Nuzar
21	Maranhão	3816	8701	Cana Brava/Guajajara	2100650	2110167	Aldeia Indígena Yuna
21	Maranhão	3816	8701	Cana Brava/Guajajara	2100656	2110718	Aldeia Indígena Brejinho
21	Maranhão	3816	8701	Cana Brava/Guajajara	2100658	2110539	Aldeia Indígena Santa Cruz
21	Maranhão	3816	8701	Cana Brava/Guajajara	2100661	2110586	Aldeia Indígena Cruzeiro
21	Maranhão	3816	8701	Cana Brava/Guajajara	2100662	2110196	Aldeia Indígena Centro do Floreano Rosa Gua-jajara
21	Maranhão	3816	8701	Cana Brava/Guajajara	2100664	2110413	Aldeia Indígena Bacuri do Rio Corda
21	Maranhão	3816	8701	Cana Brava/Guajajara	2100668	2110072	Aldeia Indígena Abraão
21	Maranhão	3816	8701	Cana Brava/Guajajara	2100674	2110583	Iraelda
21	Maranhão	3816	8701	Cana Brava/Guajajara	2100675	2110279	Aldeia Indígena Tucuma Mearim
21	Maranhão	3816	8701	Cana Brava/Guajajara	2100683	2110630	Aldeia Indígena Viana
21	Maranhão	3816	8701	Cana Brava/Guajajara	2100684	2110288	Aldeia Indígena Sapucaia / Nova Aliança
21	Maranhão	3816	8701	Cana Brava/Guajajara	2100686	2110265	Aldeia Indígena Planicie
21	Maranhão	3816	8701	Cana Brava/Guajajara	2100687	2110369	Aldeia Indígena Terra Boa
21	Maranhão	3816	8701	Cana Brava/Guajajara	2100689	2110255	Aldeia Indígena Maria Mariana

Apêndice 2
Localidades indígenas, segundo as Terras Indígenas - Brasil - 2022

(continuação)

Unidade da Federação		Terra Indígena			Localidade Indígena		
Cód-igo	Nome	Cód-igo	Código FUNAI	Nome	ID	Código	Nome
21	Maranhão	3816	8701	Cana Brava/Guajajara	2100697	2110343	Povoado Novo Oriente / Aldeia Indígena Titiu
21	Maranhão	3816	8701	Cana Brava/Guajajara	2100703	2110398	Aldeia Indígena Geremias
21	Maranhão	3816	8701	Cana Brava/Guajajara	2100705	2110054	Aldeia Indígena Nova Esperança
21	Maranhão	3816	8701	Cana Brava/Guajajara	2100708	2110395	Aldeia Indígena Karu
21	Maranhão	3816	8701	Cana Brava/Guajajara	2100711	2110611	Aldeia Indígena Ribeiro
21	Maranhão	3816	8701	Cana Brava/Guajajara	2100713	2110145	Aldeia Indígena Ma A Putyr
21	Maranhão	3816	8701	Cana Brava/Guajajara	2100714	2110347	Karine
21	Maranhão	3816	8701	Cana Brava/Guajajara	2100716	2110649	Aldeia Indígena Crauna
21	Maranhão	3816	8701	Cana Brava/Guajajara	2100718	2110333	Ventura
21	Maranhão	3816	8701	Cana Brava/Guajajara	2100719	2110008	Aldeia Indígena Irical Mearim
21	Maranhão	3816	8701	Cana Brava/Guajajara	2100721	2110102	Aldeia Indígena Duque Ventura
21	Maranhão	3816	8701	Cana Brava/Guajajara	2100728	2110300	Aldeia Indígena Mundial
21	Maranhão	3816	8701	Cana Brava/Guajajara	2100729	2110216	Aldeia Indígena Lerinha
21	Maranhão	3816	8701	Cana Brava/Guajajara	2100735	2110227	Aldeia Indígena Ywyting
21	Maranhão	3816	8701	Cana Brava/Guajajara	2100740	2110195	Aldeia Indígena Monte Moriah
21	Maranhão	3816	8701	Cana Brava/Guajajara	2100744	2110492	Aldeia Indígena Irical
21	Maranhão	3816	8701	Cana Brava/Guajajara	2100749	2110657	Aldeia Indígena Fênix
21	Maranhão	3816	8701	Cana Brava/Guajajara	2100750	2110162	Aldeia Indígena Marral
21	Maranhão	3816	8701	Cana Brava/Guajajara	2100755	2110695	Aldeia Indígena Sapuã do Rio Corda
21	Maranhão	3816	8701	Cana Brava/Guajajara	2100760	2110497	Aldeia Indígena Nova Maria
21	Maranhão	3816	8701	Cana Brava/Guajajara	2100766	2110144	Aldeia Indígena Tamarindo Dois
21	Maranhão	3816	8701	Cana Brava/Guajajara	2100767	2110037	Aldeia Indígena Natan
21	Maranhão	3816	8701	Cana Brava/Guajajara	2100774	2110257	Aldeia Indígena Baixão do Peixe
21	Maranhão	3816	8701	Cana Brava/Guajajara	2100775	2110400	Aldeia Indígena Sapuã do Rio Corda Um
21	Maranhão	3816	8701	Cana Brava/Guajajara	2100779	2110566	Aldeia Indígena Nova Ingarana
21	Maranhão	3816	8701	Cana Brava/Guajajara	2100789	2110561	Aldeia Indígena Naiva
21	Maranhão	3824	24801	Lagoa Comprida	2100030	2110399	Aldeia Indígena Felipe Boner
21	Maranhão	3824	24801	Lagoa Comprida	2100047	2110433	Aldeia Indígena Leite
21	Maranhão	3824	24801	Lagoa Comprida	2100059	2110493	Aldeia Indígena Tamarindo
21	Maranhão	3824	24801	Lagoa Comprida	2100065	2110549	Aldeia Indígena Bom Jesus
21	Maranhão	3824	24801	Lagoa Comprida	2100093	2110387	Aldeia Indígena Lagoa Comprida
21	Maranhão	3824	24801	Lagoa Comprida	2100131	2110322	Aldeia Indígena Castelo Bone
21	Maranhão	3824	24801	Lagoa Comprida	2100166	2110708	Aldeia Indígena Maria Rodrigues
21	Maranhão	3824	24801	Lagoa Comprida	2100275	2110402	Aldeia Indígena Cocal
21	Maranhão	3824	24801	Lagoa Comprida	2100282	2110356	Aldeia Indígena Antônio Alfredo
21	Maranhão	3824	24801	Lagoa Comprida	2100329	2110179	Aldeia Indígena Chico Naru
21	Maranhão	3824	24801	Lagoa Comprida	2100391	2110017	Aldeia Indígena Bernaldino
21	Maranhão	3824	24801	Lagoa Comprida	2100470	2110546	Aldeia Indígena Wanderley
21	Maranhão	3824	24801	Lagoa Comprida	2100536	2110247	Aldeia Indígena Iteitohaw
21	Maranhão	3824	24801	Lagoa Comprida	2100636	2110306	Aldeia Indígena Descendecia Sivirino

Apêndice 2
Localidades indígenas, segundo as Terras Indígenas - Brasil - 2022

(continuação)

Unidade da Federação		Terra Indígena			Localidade Indígena		
Cód-igo	Nome	Cód-igo	Código FUNAI	Nome	ID	Código	Nome
21	Maranhão	3824	24801	Lagoa Comprida	2100700	2110014	Aldeia Indígena Jaborandi
21	Maranhão	3867	40601	Rodeador	2100105	2110150	Aldeia Indígena Mainumy
21	Maranhão	3867	40601	Rodeador	2100144	2110030	Aldeia Indígena Kwahary
21	Maranhão	3867	40601	Rodeador	2100181	2110576	Aldeia Indígena Rodeador
21	Maranhão	3867	40601	Rodeador	2100342	2110063	Aldeia Indígena Patizal
21	Maranhão	3867	40601	Rodeador	2100363	2110587	Aldeia Indígena Boa Sorte
21	Maranhão	3867	40601	Rodeador	2100409	2110151	Aldeia Indígena Uruaçú
21	Maranhão	3867	40601	Rodeador	2100434	2110429	Aldeia Indígena Flor
21	Maranhão	3867	40601	Rodeador	2100443	2110380	Aldeia Indígena Canafístula do Valdir
21	Maranhão	3867	40601	Rodeador	2100450	2110623	Aldeia Indígena Rodeador Dois
21	Maranhão	3867	40601	Rodeador	2100501	2110358	Aldeia Indígena Jacú
21	Maranhão	3867	40601	Rodeador	2100550	2110275	Aldeia Indígena Mireli Pompeu
21	Maranhão	3867	40601	Rodeador	2100570	2110540	Aldeia Indígena Tainá
21	Maranhão	3867	40601	Rodeador	2100623	2110061	Aldeia Indígena Canavial
21	Maranhão	3867	40601	Rodeador	2100678	2110319	Aldeia Indígena Eliene
21	Maranhão	3867	40601	Rodeador	2100709	2110148	Aldeia Indígena Kall
21	Maranhão	3867	40601	Rodeador	2100742	2110114	Aldeia Indígena Myrytia
21	Maranhão	3867	40601	Rodeador	2100784	2110394	Aldeia Indígena Taboca Nova
21	Maranhão	3875	13501	Geralda Toco Preto	2100110	2110560	Aldeia Indígena Toco Preto
21	Maranhão	3875	13501	Geralda Toco Preto	2100173	2110036	Aldeia Indígena Sibirino
21	Maranhão	6610	4801	Awa	2100136	2110558	Aldeia Indígena Pi-Juriti
21	Maranhão	6610	4801	Awa	2100284	2110010	Aldeia Indígena Ywera
21	Maranhão	6610	4801	Awa	2100741	2110531	Isolados do Igarapé Mão de Onça
21	Maranhão	7730	13601	Governador	2100020	2110344	Aldeia Indígena Governador
21	Maranhão	7730	13601	Governador	2100063	2110661	Aldeia Indígena Faveira
21	Maranhão	7730	13601	Governador	2100068	2110189	Aldeia Indígena Nova Jurema
21	Maranhão	7730	13601	Governador	2100069	2110337	Aldeia Indígena Nova Jiboia
21	Maranhão	7730	13601	Governador	2100197	2110085	Aldeia Indígena Borges
21	Maranhão	7730	13601	Governador	2100269	2110476	Aldeia Indígena Raposa
21	Maranhão	7730	13601	Governador	2100326	2110122	Aldeia Indígena Barriguda
21	Maranhão	7730	13601	Governador	2100336	2110009	Aldeia Indígena Bom Jesus-Gavião
21	Maranhão	7730	13601	Governador	2100338	2110140	Aldeia Indígena Canto Bom
21	Maranhão	7730	13601	Governador	2100347	2110190	Aldeia Indígena Passagem Grande
21	Maranhão	7730	13601	Governador	2100374	2110346	Aldeia Indígena Nova
21	Maranhão	7730	13601	Governador	2100440	2110450	Aldeia Indígena Doze Irmãos
21	Maranhão	7730	13601	Governador	2100476	2110267	Aldeia Indígena Buritizinho
21	Maranhão	7730	13601	Governador	2100529	2110477	Aldeia Indígena Cryht Cuu
21	Maranhão	7730	13601	Governador	2100572	2110105	Aldeia Indígena Cajuir
21	Maranhão	7730	13601	Governador	2100730	2110731	Aldeia Indígena Monte Alegre
21	Maranhão	7730	13601	Governador	2100756	2110119	Aldeia Indígena Nova Marajá

Apêndice 2
Localidades indígenas, segundo as Terras Indígenas - Brasil - 2022

(continuação)

Unidade da Federação		Terra Indígena			Localidade Indígena		
Cód-igo	Nome	Cód-igo	Código FUNAI	Nome	ID	Código	Nome
21	Maranhão	7730	13601	Governador	2100759	2110171	Aldeia Indígena Riachinho
21	Maranhão	7730	13601	Governador	2100764	2110194	Aldeia Indígena Rubiacea
21	Maranhão	7730	13601	Governador	2100787	2110438	Aldeia Indígena Água Viva
21	Maranhão	7749	4901	Bacurizinho	2100004	2110647	Aldeia Indígena Bacurizinho
21	Maranhão	7749	4901	Bacurizinho	2100023	2110416	Aldeia Indígena Ipu
21	Maranhão	7749	4901	Bacurizinho	2100024	2110642	Aldeia Indígena Pedro Lopes
21	Maranhão	7749	4901	Bacurizinho	2100033	2110335	Aldeia Indígena Taboca
21	Maranhão	7749	4901	Bacurizinho	2100045	2110012	Aldeia Indígena Bananal
21	Maranhão	7749	4901	Bacurizinho	2100056	2110420	Aldeia Indígena Papagaio
21	Maranhão	7749	4901	Bacurizinho	2100096	2110421	Aldeia Indígena Itayhaw
21	Maranhão	7749	4901	Bacurizinho	2100099	2110480	Aldeia Indígena José Lopes
21	Maranhão	7749	4901	Bacurizinho	2100101	2110696	Aldeia Indígena Cocal Grande
21	Maranhão	7749	4901	Bacurizinho	2100107	2110362	Aldeia Indígena Buritirana
21	Maranhão	7749	4901	Bacurizinho	2100118	2110606	Aldeia Indígena Nova
21	Maranhão	7749	4901	Bacurizinho	2100123	2110315	Aldeia Indígena Nova Mangueira
21	Maranhão	7749	4901	Bacurizinho	2100124	2110651	Aldeia Indígena Tamarindo
21	Maranhão	7749	4901	Bacurizinho	2100129	2110233	Aldeia Indígena Arymy
21	Maranhão	7749	4901	Bacurizinho	2100137	2110422	Aldeia Indígena Taymy
21	Maranhão	7749	4901	Bacurizinho	2100146	2110341	Aldeia Indígena Santa Rita
21	Maranhão	7749	4901	Bacurizinho	2100157	2110172	Aldeia Indígena Itapew
21	Maranhão	7749	4901	Bacurizinho	2100158	2110687	Aldeia Indígena São José
21	Maranhão	7749	4901	Bacurizinho	2100163	2110218	Aldeia Indígena Terra Nova
21	Maranhão	7749	4901	Bacurizinho	2100177	2110323	Aldeia Indígena Santa
21	Maranhão	7749	4901	Bacurizinho	2100192	2110374	Aldeia Indígena Pau Darco
21	Maranhão	7749	4901	Bacurizinho	2100218	2110283	Aldeia Indígena Cacique Soldino
21	Maranhão	7749	4901	Bacurizinho	2100234	2110272	Aldeia Indígena Apertado
21	Maranhão	7749	4901	Bacurizinho	2100235	2110658	Aldeia Indígena Mangueira
21	Maranhão	7749	4901	Bacurizinho	2100253	2110543	Aldeia Indígena Cajueirinho
21	Maranhão	7749	4901	Bacurizinho	2100260	2110041	Aldeia Indígena Angico Branco
21	Maranhão	7749	4901	Bacurizinho	2100262	2110311	Aldeia Indígena Cateté
21	Maranhão	7749	4901	Bacurizinho	2100263	2110747	Aldeia Indígena Planície
21	Maranhão	7749	4901	Bacurizinho	2100264	2110136	Aldeia Indígena Três Irmãos
21	Maranhão	7749	4901	Bacurizinho	2100267	2110203	Aldeia Indígena Chapadinha
21	Maranhão	7749	4901	Bacurizinho	2100279	2110088	Aldeia Indígena Riachinho
21	Maranhão	7749	4901	Bacurizinho	2100292	2110621	Aldeia Indígena Apolinário
21	Maranhão	7749	4901	Bacurizinho	2100297	2110124	Aldeia Indígena Lagoa da Pedra
21	Maranhão	7749	4901	Bacurizinho	2100298	2110545	Aldeia Indígena Chapadinha II
21	Maranhão	7749	4901	Bacurizinho	2100306	2110351	Aldeia Indígena Ararete
21	Maranhão	7749	4901	Bacurizinho	2100307	2110040	Aldeia Indígena José Henrique
21	Maranhão	7749	4901	Bacurizinho	2100313	2110713	Aldeia Indígena Brejão

Apêndice 2
Localidades indígenas, segundo as Terras Indígenas - Brasil - 2022

(continuação)

Unidade da Federação		Terra Indígena			Localidade Indígena		
Cód-igo	Nome	Cód-igo	Código FUNAI	Nome	ID	Código	Nome
21	Maranhão	7749	4901	Bacurizinho	2100314	2110078	Aldeia Indígena Ribeirinho
21	Maranhão	7749	4901	Bacurizinho	2100315	2110680	Aldeia Indígena Lagoa Comprida
21	Maranhão	7749	4901	Bacurizinho	2100316	2110637	Aldeia Indígena São Dorico
21	Maranhão	7749	4901	Bacurizinho	2100350	2110230	Aldeia Indígena Tiryw
21	Maranhão	7749	4901	Bacurizinho	2100355	2110024	Aldeia Indígena Sol Nascente
21	Maranhão	7749	4901	Bacurizinho	2100362	2110489	Aldeia Indígena Buritizal
21	Maranhão	7749	4901	Bacurizinho	2100383	2110434	Aldeia Indígena do Meio
21	Maranhão	7749	4901	Bacurizinho	2100398	2110466	Aldeia Indígena Mirim
21	Maranhão	7749	4901	Bacurizinho	2100401	2110020	Aldeia Indígena Cabeça de Boi
21	Maranhão	7749	4901	Bacurizinho	2100407	2110032	Aldeia Indígena Caboclo
21	Maranhão	7749	4901	Bacurizinho	2100416	2110015	Aldeia Indígena Patinzal
21	Maranhão	7749	4901	Bacurizinho	2100425	2110278	Aldeia Indígena Yratu
21	Maranhão	7749	4901	Bacurizinho	2100426	2110724	Aldeia Indígena Talhado
21	Maranhão	7749	4901	Bacurizinho	2100428	2110377	Aldeia Indígena Rosalinda
21	Maranhão	7749	4901	Bacurizinho	2100444	2110699	Aldeia Indígena Ka A Pora
21	Maranhão	7749	4901	Bacurizinho	2100463	2110538	Aldeia Indígena Romã
21	Maranhão	7749	4901	Bacurizinho	2100467	2110176	Aldeia Indígena Cocalinho
21	Maranhão	7749	4901	Bacurizinho	2100477	2110457	Aldeia Indígena Macaúba-Ipu
21	Maranhão	7749	4901	Bacurizinho	2100482	2110487	Aldeia Indígena Guapymirim
21	Maranhão	7749	4901	Bacurizinho	2100485	2110536	Aldeia Indígena Sapucaia
21	Maranhão	7749	4901	Bacurizinho	2100494	2110563	Aldeia Indígena Renan
21	Maranhão	7749	4901	Bacurizinho	2100524	2110128	Aldeia Indígena Marcolino
21	Maranhão	7749	4901	Bacurizinho	2100527	2110735	Aldeia Indígena Marapate
21	Maranhão	7749	4901	Bacurizinho	2100534	2110214	Aldeia Indígena Tukumay
21	Maranhão	7749	4901	Bacurizinho	2100539	2110089	Aldeia Indígena Caju
21	Maranhão	7749	4901	Bacurizinho	2100542	2110603	Aldeia Indígena Terra Nossa
21	Maranhão	7749	4901	Bacurizinho	2100545	2110238	Aldeia Indígena Wiraxing
21	Maranhão	7749	4901	Bacurizinho	2100556	2110232	Aldeia Indígena Tiririca
21	Maranhão	7749	4901	Bacurizinho	2100574	2110271	Aldeia Indígena Boa Vista
21	Maranhão	7749	4901	Bacurizinho	2100578	2110132	Aldeia Indígena Mirindiba
21	Maranhão	7749	4901	Bacurizinho	2100590	2110430	Aldeia Indígena Piaçaba do Mearim
21	Maranhão	7749	4901	Bacurizinho	2100612	2110595	Aldeia Indígena Planaltina
21	Maranhão	7749	4901	Bacurizinho	2100619	2110544	Aldeia Indígena São José do Ipu
21	Maranhão	7749	4901	Bacurizinho	2100624	2110405	Aldeia Indígena Sapucainha
21	Maranhão	7749	4901	Bacurizinho	2100630	2110397	Aldeia Indígena Cajueiro
21	Maranhão	7749	4901	Bacurizinho	2100632	2110307	Montes Altos
21	Maranhão	7749	4901	Bacurizinho	2100637	2110684	Aldeia Indígena Sete Irmão
21	Maranhão	7749	4901	Bacurizinho	2100638	2110287	Aldeia Indígena Taboquinho
21	Maranhão	7749	4901	Bacurizinho	2100642	2110622	Aldeia Indígena Cachoeirinha
21	Maranhão	7749	4901	Bacurizinho	2100646	2110703	Aldeia Indígena Três Pedras

Apêndice 2
Localidades indígenas, segundo as Terras Indígenas - Brasil - 2022

(continuação)

Unidade da Federação		Terra Indígena			Localidade Indígena		
Cód-igo	Nome	Cód-igo	Código FUNAI	Nome	ID	Código	Nome
21	Maranhão	7749	4901	Bacurizinho	2100654	2110226	Aldeia Indígena Marize
21	Maranhão	7749	4901	Bacurizinho	2100655	2110652	Aldeia Indígena Pedra Grande / Bacurizinho
21	Maranhão	7749	4901	Bacurizinho	2100657	2110675	Aldeia Indígena Piçarra Vermelha
21	Maranhão	7749	4901	Bacurizinho	2100665	2110437	Aldeia Indígena Lagoinha
21	Maranhão	7749	4901	Bacurizinho	2100670	2110554	Aldeia Indígena Gameleira
21	Maranhão	7749	4901	Bacurizinho	2100680	2110248	Aldeia Indígena Cabeceira
21	Maranhão	7749	4901	Bacurizinho	2100685	2110428	Aldeia Indígena Cacique Silverio
21	Maranhão	7749	4901	Bacurizinho	2100694	2110584	Aldeia Indígena Laranjeira
21	Maranhão	7749	4901	Bacurizinho	2100695	2110052	Aldeia Indígena Wira Y
21	Maranhão	7749	4901	Bacurizinho	2100707	2110209	Aldeia Indígena Terra Boa
21	Maranhão	7749	4901	Bacurizinho	2100745	2110147	Aldeia Indígena Canto do Rio
21	Maranhão	7749	4901	Bacurizinho	2100761	2110419	Aldeia Indígena Pirazu
21	Maranhão	7749	4901	Bacurizinho	2100768	2110191	Aldeia Indígena Sabonete
21	Maranhão	7749	4901	Bacurizinho	2100771	2110094	Aldeia Indígena Karape
21	Maranhão	7749	4901	Bacurizinho	2100778	2110607	Aldeia Indígena Patizal
21	Maranhão	7749	4901	Bacurizinho	2100780	2110591	Aldeia Indígena Susuapara
21	Maranhão	7749	4901	Bacurizinho	2100783	2110707	Aldeia Indígena Sitio
21	Maranhão	7757	9701	Caru	2100019	2110749	Aldeia Indígena Maçaranduba
21	Maranhão	7757	9701	Caru	2100029	2110528	Aldeia Indígena Awá
21	Maranhão	7757	9701	Caru	2100091	2110574	Aldeia Indígena Tiracambu
21	Maranhão	7757	9701	Caru	2100194	2110609	Aldeia Indígena Cachoeira
21	Maranhão	7757	9701	Caru	2100484	2110478	Aldeia Indígena Água Branca
21	Maranhão	7757	9701	Caru	2100667	2110444	Aldeia Indígena Pijuriti
21	Maranhão	7757	9701	Caru	2100794	2110386	Isolados dos Igarapés Presídio e Juriti
21	Maranhão	7781	29501	Morro Branco	2100795	2110482	Aldeia Indígena Pedra Jacaré
21	Maranhão	7781	29501	Morro Branco	2100796	2110053	Ziapyr
21	Maranhão	7781	29501	Morro Branco	2100801	2110317	Aldeia Indígena Buritiznho
21	Maranhão	7781	29501	Morro Branco	2100802	2110372	Aldeia Indígena Buritizinho
21	Maranhão	7781	29501	Morro Branco	2100803	2110336	Aldeia Indígena Bela Vista
21	Maranhão	7781	29501	Morro Branco	2100804	2110199	Aldeia Indígena Kumarú
21	Maranhão	7781	29501	Morro Branco	2100805	2110234	Aldeia Indígena Formigueiro
21	Maranhão	7781	29501	Morro Branco	2100806	2110417	Aldeia Indígena Branca
21	Maranhão	7781	29501	Morro Branco	2100810	2110029	Aldeia Indígena Japão
21	Maranhão	7781	29501	Morro Branco	2100812	2110021	Aldeia Indígena Cajuí
21	Maranhão	7781	29501	Morro Branco	2100813	2110631	Aldeia Indígena Porto da Chapada
21	Maranhão	7781	29501	Morro Branco	2100814	2110384	Aldeia Indígena Areinha
21	Maranhão	7781	29501	Morro Branco	2100817	2110106	Aldeia Indígena Picarra
21	Maranhão	7781	29501	Morro Branco	2100820	2110204	Aldeia Indígena Bonita
21	Maranhão	7781	29501	Morro Branco	2100821	2110620	Aldeia Indígena Nova Caja
21	Maranhão	7781	29501	Morro Branco	2100823	2110250	Aldeia Indígena Piaçaba

Apêndice 2
Localidades indígenas, segundo as Terras Indígenas - Brasil - 2022

(continuação)

Unidade da Federação		Terra Indígena			Localidade Indígena		
Cód-igo	Nome	Cód-igo	Código FUNAI	Nome	ID	Código	Nome
21	Maranhão	7781	29501	Morro Branco	2100837	2110047	Aldeia Indígena Kraza O
21	Maranhão	7781	29501	Morro Branco	2100839	2110154	Aldeia Indígena Macaúba
21	Maranhão	7781	29501	Morro Branco	2100850	2110577	Aldeia Indígena Piquizinho
21	Maranhão	7790	3601	Arariboia	2100005	2110454	Aldeia Indígena Zutíua
21	Maranhão	7790	3601	Arariboia	2100011	2110118	Aldeia Indígena Angico Torto
21	Maranhão	7790	3601	Arariboia	2100013	2110225	Aldeia Indígena Juçaral
21	Maranhão	7790	3601	Arariboia	2100016	2110107	Aldeia Indígena Abraão
21	Maranhão	7790	3601	Arariboia	2100028	2110585	Aldeia Indígena Lagoa Comprida
21	Maranhão	7790	3601	Arariboia	2100032	2110080	Aldeia Indígena Barreiro
21	Maranhão	7790	3601	Arariboia	2100034	2110245	Aldeia Indígena Mucura
21	Maranhão	7790	3601	Arariboia	2100037	2110744	Aldeia Indígena Poco Velho
21	Maranhão	7790	3601	Arariboia	2100038	2110326	Aldeia Indígena Ponta d'Água
21	Maranhão	7790	3601	Arariboia	2100040	2110045	Aldeia Indígena Guaruhú
21	Maranhão	7790	3601	Arariboia	2100041	2110596	Aldeia Indígena Três Passagens
21	Maranhão	7790	3601	Arariboia	2100043	2110263	Aldeia Indígena Vargem Limpa
21	Maranhão	7790	3601	Arariboia	2100052	2110426	Aldeia Indígena Jenipapo dos Ribeiros
21	Maranhão	7790	3601	Arariboia	2100055	2110513	Aldeia Indígena Cururu
21	Maranhão	7790	3601	Arariboia	2100057	2110004	Aldeia Indígena Bacabal
21	Maranhão	7790	3601	Arariboia	2100061	2110440	Aldeia Indígena Chupé
21	Maranhão	7790	3601	Arariboia	2100062	2110715	Aldeia Indígena Canudal
21	Maranhão	7790	3601	Arariboia	2100067	2110471	Aldeia Indígena Maranuwi
21	Maranhão	7790	3601	Arariboia	2100073	2110296	Aldeia Indígena Nova Viana
21	Maranhão	7790	3601	Arariboia	2100076	2110520	Aldeia Indígena Nova Esperança Dois
21	Maranhão	7790	3601	Arariboia	2100077	2110505	Aldeia Indígena Bela Vista
21	Maranhão	7790	3601	Arariboia	2100078	2110601	Aldeia Indígena Novo Funil
21	Maranhão	7790	3601	Arariboia	2100080	2110060	Aldeia Indígena Kary
21	Maranhão	7790	3601	Arariboia	2100092	2110463	Aldeia Indígena Jacareí
21	Maranhão	7790	3601	Arariboia	2100100	2110655	Aldeia Indígena Nova Convivence
21	Maranhão	7790	3601	Arariboia	2100102	2110396	Aldeia Indígena Toarizinho
21	Maranhão	7790	3601	Arariboia	2100103	2110618	Aldeia Indígena Lago Branco
21	Maranhão	7790	3601	Arariboia	2100104	2110579	Aldeia Indígena Inajá
21	Maranhão	7790	3601	Arariboia	2100108	2110662	Aldeia Indígena Lagoa Vermelha
21	Maranhão	7790	3601	Arariboia	2100109	2110083	Aldeia Indígena Nova Cabeceira
21	Maranhão	7790	3601	Arariboia	2100112	2110383	Aldeia Indígena Capim Queimado
21	Maranhão	7790	3601	Arariboia	2100120	2110575	Aldeia Indígena Água Branca
21	Maranhão	7790	3601	Arariboia	2100125	2110320	Aldeia Indígena Iarazu
21	Maranhão	7790	3601	Arariboia	2100126	2110003	Aldeia Indígena Crioli
21	Maranhão	7790	3601	Arariboia	2100127	2110291	Aldeia Indígena Crioli
21	Maranhão	7790	3601	Arariboia	2100132	2110498	Aldeia Indígena Nova Zutíua
21	Maranhão	7790	3601	Arariboia	2100139	2110217	Aldeia Indígena Vila Tarrafa

Apêndice 2
Localidades indígenas, segundo as Terras Indígenas - Brasil - 2022

(continuação)

Unidade da Federação		Terra Indígena			Localidade Indígena		
Cód-igo	Nome	Cód-igo	Código FUNAI	Nome	ID	Código	Nome
21	Maranhão	7790	3601	Arariboia	2100140	2110682	Aldeia Indígena Cabeça da Onça
21	Maranhão	7790	3601	Arariboia	2100142	2110285	Aldeia Indígena Cajá
21	Maranhão	7790	3601	Arariboia	2100143	2110086	Aldeia Indígena Abraão Dois
21	Maranhão	7790	3601	Arariboia	2100147	2110439	Aldeia Indígena Lagoa do Manezim
21	Maranhão	7790	3601	Arariboia	2100148	2110365	Aldeia Indígena Araruna
21	Maranhão	7790	3601	Arariboia	2100155	2110414	Aldeia Indígena Alagoinha
21	Maranhão	7790	3601	Arariboia	2100156	2110091	Aldeia Indígena Katitú
21	Maranhão	7790	3601	Arariboia	2100159	2110401	Aldeia Indígena Barreiro Um
21	Maranhão	7790	3601	Arariboia	2100160	2110280	Aldeia Indígena Cajueiro
21	Maranhão	7790	3601	Arariboia	2100161	2110654	Aldeia Indígena Boa Esperança
21	Maranhão	7790	3601	Arariboia	2100162	2110087	Aldeia Indígena Buritizal
21	Maranhão	7790	3601	Arariboia	2100176	2110309	Aldeia Indígena Kary
21	Maranhão	7790	3601	Arariboia	2100178	2110246	Aldeia Indígena Barreirinha
21	Maranhão	7790	3601	Arariboia	2100179	2110126	Aldeia Indígena Zé Leal Um
21	Maranhão	7790	3601	Arariboia	2100184	2110412	Aldeia Indígena Vila Patizal
21	Maranhão	7790	3601	Arariboia	2100185	2110470	Aldeia Indígena São José
21	Maranhão	7790	3601	Arariboia	2100187	2110324	Aldeia Indígena Tarumã
21	Maranhão	7790	3601	Arariboia	2100190	2110174	Aldeia Indígena Tucumã
21	Maranhão	7790	3601	Arariboia	2100195	2110028	Aldeia Indígena Chapadinha
21	Maranhão	7790	3601	Arariboia	2100196	2110686	Aldeia Indígena Zé Leal Dois
21	Maranhão	7790	3601	Arariboia	2100199	2110339	Aldeia Indígena Buritirana 2
21	Maranhão	7790	3601	Arariboia	2100200	2110345	Aldeia Indígena Katú
21	Maranhão	7790	3601	Arariboia	2100201	2110445	Aldeia Indígena Buracão
21	Maranhão	7790	3601	Arariboia	2100202	2110711	Aldeia Indígena Cana Brava
21	Maranhão	7790	3601	Arariboia	2100204	2110588	Aldeia Indígena Ipiranga
21	Maranhão	7790	3601	Arariboia	2100205	2110178	Aldeia Indígena São Domingos
21	Maranhão	7790	3601	Arariboia	2100206	2110600	Aldeia Indígena São Luis
21	Maranhão	7790	3601	Arariboia	2100224	2110359	Aldeia Indígena Lagoa Quieta
21	Maranhão	7790	3601	Arariboia	2100227	2110665	Aldeia Indígena Aldeia da Ponte
21	Maranhão	7790	3601	Arariboia	2100228	2110701	Aldeia Indígena Estirão Um
21	Maranhão	7790	3601	Arariboia	2100231	2110331	Aldeia Indígena Barro Branco
21	Maranhão	7790	3601	Arariboia	2100240	2110348	Aldeia Indígena Santa Rita
21	Maranhão	7790	3601	Arariboia	2100241	2110294	Aldeia Indígena Papa Mel Dois
21	Maranhão	7790	3601	Arariboia	2100244	2110612	Aldeia Indígena Arapari
21	Maranhão	7790	3601	Arariboia	2100246	2110432	Aldeia Indígena Tarrafa
21	Maranhão	7790	3601	Arariboia	2100248	2110368	Aldeia Indígena Vargem Grande
21	Maranhão	7790	3601	Arariboia	2100252	2110382	Aldeia Indígena Mangueira Dois
21	Maranhão	7790	3601	Arariboia	2100255	2110049	Aldeia Indígena Sucuruiu
21	Maranhão	7790	3601	Arariboia	2100256	2110411	Aldeia Indígena Limão
21	Maranhão	7790	3601	Arariboia	2100257	2110295	Aldeia Indígena Lagoa de Dentro

Apêndice 2
Localidades indígenas, segundo as Terras Indígenas - Brasil - 2022

(continuação)

Unidade da Federação		Terra Indígena			Localidade Indígena		
Cód-igo	Nome	Cód-igo	Código FUNAI	Nome	ID	Código	Nome
21	Maranhão	7790	3601	Arariboia	2100273	2110262	Aldeia Indígena Nova Providência
21	Maranhão	7790	3601	Arariboia	2100280	2110104	Aldeia Indígena Caju Janeiro
21	Maranhão	7790	3601	Arariboia	2100285	2110282	Aldeia Indígena Jerusalém
21	Maranhão	7790	3601	Arariboia	2100288	2110149	Aldeia Indígena Bacuri
21	Maranhão	7790	3601	Arariboia	2100294	2110224	Aldeia Indígena Estirão Dois
21	Maranhão	7790	3601	Arariboia	2100299	2110242	Aldeia Indígena São de Deus
21	Maranhão	7790	3601	Arariboia	2100300	2110674	Aldeia Indígena Cabaça
21	Maranhão	7790	3601	Arariboia	2100303	2110738	Aldeia Indígena Funil
21	Maranhão	7790	3601	Arariboia	2100311	2110597	Aldeia Indígena Kaaté
21	Maranhão	7790	3601	Arariboia	2100312	2110065	Aldeia Indígena Sapucaia
21	Maranhão	7790	3601	Arariboia	2100318	2110514	Aldeia Indígena Malaquias
21	Maranhão	7790	3601	Arariboia	2100319	2110510	Aldeia Indígena Formiga
21	Maranhão	7790	3601	Arariboia	2100322	2110533	Aldeia Indígena Alto Mirim
21	Maranhão	7790	3601	Arariboia	2100328	2110069	Aldeia Indígena Aramuzu
21	Maranhão	7790	3601	Arariboia	2100330	2110240	Aldeia Indígena Verice
21	Maranhão	7790	3601	Arariboia	2100332	2110506	Aldeia Indígena Cigana
21	Maranhão	7790	3601	Arariboia	2100335	2110243	Aldeia Indígena Ingarana
21	Maranhão	7790	3601	Arariboia	2100346	2110410	Aldeia Indígena Jabutí
21	Maranhão	7790	3601	Arariboia	2100348	2110092	Aldeia Indígena Preguiça Queimada
21	Maranhão	7790	3601	Arariboia	2100351	2110073	Aldeia Indígena Jacú
21	Maranhão	7790	3601	Arariboia	2100360	2110581	Aldeia Indígena Vila Feliz
21	Maranhão	7790	3601	Arariboia	2100361	2110676	Aldeia Indígena Cafeteira
21	Maranhão	7790	3601	Arariboia	2100364	2110206	Aldeia Indígena Beira Rio Zutiua
21	Maranhão	7790	3601	Arariboia	2100368	2110472	Aldeia Indígena Macaúba Dois
21	Maranhão	7790	3601	Arariboia	2100371	2110221	Aldeia Indígena Nova Aliança
21	Maranhão	7790	3601	Arariboia	2100376	2110741	Aldeia Indígena Piquizeiro
21	Maranhão	7790	3601	Arariboia	2100379	2110108	Aldeia Indígena Formosa
21	Maranhão	7790	3601	Arariboia	2100382	2110589	Aldeia Indígena Judite
21	Maranhão	7790	3601	Arariboia	2100386	2110465	Aldeia Indígena Iporangatú
21	Maranhão	7790	3601	Arariboia	2100388	2110608	Aldeia Indígena Mangueira Um
21	Maranhão	7790	3601	Arariboia	2100393	2110264	Aldeia Indígena Papa Mel
21	Maranhão	7790	3601	Arariboia	2100396	2110425	Aldeia Indígena Beira Rio
21	Maranhão	7790	3601	Arariboia	2100399	2110075	Aldeia Indígena Winame
21	Maranhão	7790	3601	Arariboia	2100405	2110316	Aldeia Indígena Mangal Dois
21	Maranhão	7790	3601	Arariboia	2100408	2110116	Aldeia Indígena Cumaru
21	Maranhão	7790	3601	Arariboia	2100413	2110535	Aldeia Indígena Santo Antônio
21	Maranhão	7790	3601	Arariboia	2100415	2110081	Aldeia Indígena Jabota
21	Maranhão	7790	3601	Arariboia	2100421	2110664	Aldeia Indígena Buritirana
21	Maranhão	7790	3601	Arariboia	2100422	2110610	Aldeia Indígena Taupuarw
21	Maranhão	7790	3601	Arariboia	2100423	2110166	Aldeia Indígena Tiririca Um

Apêndice 2
Localidades indígenas, segundo as Terras Indígenas - Brasil - 2022

(continuação)

Unidade da Federação		Terra Indígena			Localidade Indígena		
Cód-igo	Nome	Cód-igo	Código FUNAI	Nome	ID	Código	Nome
21	Maranhão	7790	3601	Arariboia	2100427	2110507	Aldeia Indígena Tiririca Dois
21	Maranhão	7790	3601	Arariboia	2100430	2110192	Aldeia Indígena Pau Pombo
21	Maranhão	7790	3601	Arariboia	2100431	2110474	Aldeia Indígena Serin
21	Maranhão	7790	3601	Arariboia	2100432	2110671	Aldeia Indígena Lagoa Cocalinho
21	Maranhão	7790	3601	Arariboia	2100437	2110698	Aldeia Indígena João Avelino
21	Maranhão	7790	3601	Arariboia	2100439	2110051	Aldeia Indígena Nova Vida
21	Maranhão	7790	3601	Arariboia	2100442	2110462	Aldeia Indígena Araribóia
21	Maranhão	7790	3601	Arariboia	2100446	2110725	Aldeia Indígena Mamão
21	Maranhão	7790	3601	Arariboia	2100456	2110158	Aldeia Indígena Cajueiro
21	Maranhão	7790	3601	Arariboia	2100459	2110328	Aldeia Indígena Cocalinho
21	Maranhão	7790	3601	Arariboia	2100468	2110689	Aldeia Indígena Bora
21	Maranhão	7790	3601	Arariboia	2100469	2110527	Aldeia Indígena Nova Piçarreira
21	Maranhão	7790	3601	Arariboia	2100487	2110392	Aldeia Indígena Três Lagoas
21	Maranhão	7790	3601	Arariboia	2100492	2110562	Aldeia Indígena Angelim
21	Maranhão	7790	3601	Arariboia	2100495	2110541	Aldeia Indígena Marajá
21	Maranhão	7790	3601	Arariboia	2100504	2110697	Aldeia Indígena Zutíua
21	Maranhão	7790	3601	Arariboia	2100507	2110526	Aldeia Indígena Macaúba
21	Maranhão	7790	3601	Arariboia	2100514	2110312	Aldeia Indígena Beira Rio
21	Maranhão	7790	3601	Arariboia	2100519	2110303	Aldeia Indígena Vila Nova
21	Maranhão	7790	3601	Arariboia	2100525	2110503	Aldeia Indígena Inara Betel
21	Maranhão	7790	3601	Arariboia	2100528	2110258	Aldeia Indígena Mangal Um
21	Maranhão	7790	3601	Arariboia	2100533	2110098	Aldeia Indígena Firmino
21	Maranhão	7790	3601	Arariboia	2100541	2110391	Aldeia Indígena Novo Angico
21	Maranhão	7790	3601	Arariboia	2100543	2110168	Aldeia Indígena Bacuri Dois
21	Maranhão	7790	3601	Arariboia	2100551	2110033	Aldeia Indígena Nova Lima
21	Maranhão	7790	3601	Arariboia	2100552	2110308	Aldeia Indígena Agente Tauari
21	Maranhão	7790	3601	Arariboia	2100553	2110305	Aldeia Indígena Vila Nova Dois
21	Maranhão	7790	3601	Arariboia	2100558	2110673	Aldeia Indígena Jenipapo
21	Maranhão	7790	3601	Arariboia	2100562	2110193	Aldeia Indígena Tamui
21	Maranhão	7790	3601	Arariboia	2100564	2110111	Aldeia Indígena Brejinho
21	Maranhão	7790	3601	Arariboia	2100569	2110461	Aldeia Indígena Cajá - Juçaral
21	Maranhão	7790	3601	Arariboia	2100577	2110025	Aldeia Indígena Bezerra
21	Maranhão	7790	3601	Arariboia	2100588	2110188	Aldeia Indígena Barro Branco Dois / Ponte Alto
21	Maranhão	7790	3601	Arariboia	2100589	2110077	Aldeia Indígena Chapadinha 1
21	Maranhão	7790	3601	Arariboia	2100594	2110201	Aldeia Indígena Suapara
21	Maranhão	7790	3601	Arariboia	2100598	2110110	Aldeia Indígena Vilarins
21	Maranhão	7790	3601	Arariboia	2100601	2110663	Aldeia Indígena Tamburizinho
21	Maranhão	7790	3601	Arariboia	2100604	2110325	Aldeia Indígena Cajá
21	Maranhão	7790	3601	Arariboia	2100605	2110672	Novo Buriti
21	Maranhão	7790	3601	Arariboia	2100609	2110736	Aldeia Indígena Nova Morada

Apêndice 2
Localidades indígenas, segundo as Terras Indígenas - Brasil - 2022

(continuação)

Unidade da Federação		Terra Indígena			Localidade Indígena		
Cód-igo	Nome	Cód-igo	Código FUNAI	Nome	ID	Código	Nome
21	Maranhão	7790	3601	Arariboia	2100610	2110096	Aldeia Indígena Sol Nascente
21	Maranhão	7790	3601	Arariboia	2100613	2110141	Aldeia Indígena Taboquinha
21	Maranhão	7790	3601	Arariboia	2100614	2110627	Pe da Serra
21	Maranhão	7790	3601	Arariboia	2100615	2110067	Aldeia Indígena Bacurizinho
21	Maranhão	7790	3601	Arariboia	2100625	2110721	Aldeia Indígena Livramento
21	Maranhão	7790	3601	Arariboia	2100635	2110249	Recanto Bacuri
21	Maranhão	7790	3601	Arariboia	2100648	2110164	Vila Necilde
21	Maranhão	7790	3601	Arariboia	2100651	2110517	Aldeia Indígena Serrinha
21	Maranhão	7790	3601	Arariboia	2100652	2110488	Ka Azu
21	Maranhão	7790	3601	Arariboia	2100660	2110677	Aldeia Indígena Tamburi
21	Maranhão	7790	3601	Arariboia	2100666	2110381	Aldeia Indígena Novo Zutiwa
21	Maranhão	7790	3601	Arariboia	2100671	2110200	Aldeia Indígena Miranda
21	Maranhão	7790	3601	Arariboia	2100673	2110281	Aldeia Indígena Alto Brasil
21	Maranhão	7790	3601	Arariboia	2100676	2110277	Aldeia Indígena Tres Moradas
21	Maranhão	7790	3601	Arariboia	2100679	2110364	Aldeia Indígena Tawary
21	Maranhão	7790	3601	Arariboia	2100681	2110042	Aldeia Indígena Cocalino
21	Maranhão	7790	3601	Arariboia	2100682	2110646	Aldeia Indígena Cafarnaum
21	Maranhão	7790	3601	Arariboia	2100688	2110486	Papamel - Zutia
21	Maranhão	7790	3601	Arariboia	2100690	2110716	Aldeia Indígena Nova Fortaleza
21	Maranhão	7790	3601	Arariboia	2100691	2110298	Aldeia Indígena Nova Galiléia
21	Maranhão	7790	3601	Arariboia	2100692	2110184	Aldeia Indígena Almesca
21	Maranhão	7790	3601	Arariboia	2100693	2110068	Aldeia Indígena Barro Marelo
21	Maranhão	7790	3601	Arariboia	2100696	2110371	Aldeia Indígena Bacuri Um
21	Maranhão	7790	3601	Arariboia	2100701	2110720	Aldeia Indígena Ipe
21	Maranhão	7790	3601	Arariboia	2100706	2110170	Aldeia Indígena Jurua
21	Maranhão	7790	3601	Arariboia	2100710	2110530	Cocatu
21	Maranhão	7790	3601	Arariboia	2100712	2110208	Aldeia Indígena Guaruvu
21	Maranhão	7790	3601	Arariboia	2100720	2110058	Aldeia Indígena Cajueiro
21	Maranhão	7790	3601	Arariboia	2100722	2110730	Aldeia Indígena Jacare Y
21	Maranhão	7790	3601	Arariboia	2100723	2110415	Aldeia Indígena Barro Branco
21	Maranhão	7790	3601	Arariboia	2100726	2110491	Aldeia Indígena Canaã
21	Maranhão	7790	3601	Arariboia	2100731	2110740	Dois Corações
21	Maranhão	7790	3601	Arariboia	2100734	2110256	Aldeia Indígena Mangueira
21	Maranhão	7790	3601	Arariboia	2100746	2110019	Aldeia Indígena Santa Clara
21	Maranhão	7790	3601	Arariboia	2100748	2110555	Isolados Arariboia
21	Maranhão	7790	3601	Arariboia	2100751	2110299	Aldeia Indígena Nova Esperança
21	Maranhão	7790	3601	Arariboia	2100752	2110034	Cocalino Dois
21	Maranhão	7790	3601	Arariboia	2100753	2110349	Aldeia Indígena Anajá
21	Maranhão	7790	3601	Arariboia	2100757	2110409	Cumaru Dois
21	Maranhão	7790	3601	Arariboia	2100758	2110097	Aldeia Indígena Bacuri Três

Apêndice 2
Localidades indígenas, segundo as Terras Indígenas - Brasil - 2022

(continuação)

Unidade da Federação		Terra Indígena			Localidade Indígena		
Cód-igo	Nome	Cód-igo	Código FUNAI	Nome	ID	Código	Nome
21	Maranhão	7790	3601	Arariboia	2100763	2110361	Aldeia Indígena Cupim
21	Maranhão	7790	3601	Arariboia	2100773	2110423	Aldeia Indígena Olho d'Água
21	Maranhão	7790	3601	Arariboia	2100776	2110011	Aldeia Indígena São Romão
21	Maranhão	7790	3601	Arariboia	2100781	2110532	Aldeia Lagoa Torta
21	Maranhão	7790	3601	Arariboia	2100782	2110389	Aldeia Indígena Anta
21	Maranhão	7730	13601	Governador	2100791	2110516	Aldeia Indígena Bom Jardim
21	Maranhão	7790	3601	Arariboia	2100793	2110043	Aldeia Indígena Divisa
21	Maranhão	7790	3601	Arariboia	2100809	2110706	Aldeia Indígena Betel
21	Maranhão	7803	23501	Krikati	2100182	2110070	Aldeia Indígena Areia Branca
21	Maranhão	7803	23501	Krikati	2100281	2110572	Aldeia Indígena Serra Caída
21	Maranhão	7803	23501	Krikati	2100339	2110286	Aldeia Indígena Arraiá Roocy / Monte Alegre
21	Maranhão	7803	23501	Krikati	2100489	2110441	Aldeia Indígena Karakati
21	Maranhão	7803	23501	Krikati	2100608	2110624	Bom Acerto / Aldeia Indígena Arraias
21	Maranhão	7803	23501	Krikati	2100736	2110694	Aldeia Indígena São José
21	Maranhão	7803	23501	Krikati	2100765	2110727	Aldeia Indigena Campo Alegre
21	Maranhão	7803	23501	Krikati	2100769	2110692	Aldeia Krikat / Indígena Recanto dos Cocais
21	Maranhão	7803	23501	Krikati	2100770	2110123	Aldeia Indígena Jerusalém
21	Maranhão	7803	23501	Krikati	2100786	2110157	Aldeia Indígena Raiz
21	Maranhão	50101	1501	Alto Turiaçu	2100002	2110385	Aldeia Indígena Ximborendá
21	Maranhão	50101	1501	Alto Turiaçu	2100006	2110681	Aldeia Indígena Axingurendá
21	Maranhão	50101	1501	Alto Turiaçu	2100018	2110408	Aldeia Indígena Cearazinho
21	Maranhão	50101	1501	Alto Turiaçu	2100036	2110551	Aldeia Indígena Awa Guajá Cocal
21	Maranhão	50101	1501	Alto Turiaçu	2100044	2110056	Aldeia Indígena Paracuirená
21	Maranhão	50101	1501	Alto Turiaçu	2100046	2110632	Aldeia Indígena Maracacumé
21	Maranhão	50101	1501	Alto Turiaçu	2100048	2110342	Aldeia Indígena Maratowirenda
21	Maranhão	50101	1501	Alto Turiaçu	2100051	2110180	Aldeia Indígena Myrawyrenda
21	Maranhão	50101	1501	Alto Turiaçu	2100054	2110222	Aldeia Indígena Xyepihurená
21	Maranhão	50101	1501	Alto Turiaçu	2100070	2110310	Aldeia Indígena Zé Gurupi
21	Maranhão	50101	1501	Alto Turiaçu	2100084	2110186	Aldeia Indígena Capitão Mirá
21	Maranhão	50101	1501	Alto Turiaçu	2100094	2110521	Aldeia Indígena Araro
21	Maranhão	50101	1501	Alto Turiaçu	2100097	2110479	Aldeia Indígena Piquizeiro
21	Maranhão	50101	1501	Alto Turiaçu	2100134	2110640	Aldeia Indígena Turizinho
21	Maranhão	50101	1501	Alto Turiaçu	2100138	2110314	Aldeia Indígena Ywaya Hu Renda
21	Maranhão	50101	1501	Alto Turiaçu	2100141	2110363	Aldeia Indígena Ypahurenda
21	Maranhão	50101	1501	Alto Turiaçu	2100151	2110504	Aldeia Indígena Imbaúba
21	Maranhão	50101	1501	Alto Turiaçu	2100214	2110139	Agrupamento Indígena Fazenda Nova
21	Maranhão	50101	1501	Alto Turiaçu	2100220	2110639	Aldeia Indígena Jaxi Puxi Renda
21	Maranhão	50101	1501	Alto Turiaçu	2100230	2110448	Aldeia Indígena Sítio Novo
21	Maranhão	50101	1501	Alto Turiaçu	2100233	2110548	Aldeia Indígena Inajatyrenda
21	Maranhão	50101	1501	Alto Turiaçu	2100247	2110690	Aldeia Indígena Gurupiwna

Apêndice 2
Localidades indígenas, segundo as Terras Indígenas - Brasil - 2022

(continuação)

Unidade da Federação		Terra Indígena			Localidade Indígena		
Cód-igo	Nome	Cód-igo	Código FUNAI	Nome	ID	Código	Nome
21	Maranhão	50101	1501	Alto Turiaçu	2100251	2110130	Aldeia Indígena Tawxerenda
21	Maranhão	50101	1501	Alto Turiaçu	2100331	2110219	Aldeia Indígena Bacurizeiro
21	Maranhão	50101	1501	Alto Turiaçu	2100406	2110099	Aldeia Indígena Acairenda
21	Maranhão	50101	1501	Alto Turiaçu	2100583	2110185	Aldeia Indígena Araçatiwa
21	Maranhão	50101	1501	Alto Turiaçu	2100587	2110668	Aldeia Indígena Kiraruy
21	Maranhão	50101	1501	Alto Turiaçu	2100629	2110062	Aldeia Indígena Kamuxirenda
21	Maranhão	50101	1501	Alto Turiaçu	2100677	2110469	Pataway Renda
21	Maranhão	50102	20701	Kanela	2100001	2110593	Aldeia Indígena Escalvado
21	Maranhão	50102	20701	Kanela	2100035	2110508	Comunidade Indígena Aldeia Velha
21	Maranhão	50102	20701	Kanela	2100277	2110643	Aldeia Indígena São José
21	Maranhão	50102	20701	Kanela	2100384	2110301	Aldeia Indígena Estaleiro
21	Maranhão	50102	20701	Kanela	2100497	2110064	Povoado Porteira
21	Maranhão	50102	20701	Kanela	2100523	2110177	Aldeia Indígena Dois Riachos
21	Maranhão	50102	20701	Kanela	2100633	2110031	São Jose
21	Maranhão	50102	20701	Kanela	2100663	2110253	Aldeia Indígena Escavado
21	Maranhão	50103	40301	Rio Pindaré	2100007	2110458	Aldeia Indígena Januária
21	Maranhão	50103	40301	Rio Pindaré	2100026	2110074	Aldeia Indígena Tabocal
21	Maranhão	50103	40301	Rio Pindaré	2100050	2110496	Aldeia Indígena Areião
21	Maranhão	50103	40301	Rio Pindaré	2100111	2110667	Aldeia Indígena Novo Planeta
21	Maranhão	50103	40301	Rio Pindaré	2100115	2110641	Aldeia Indígena Piçarra Preta
21	Maranhão	50103	40301	Rio Pindaré	2100265	2110717	Aldeia Indígena Alto do Angelim
21	Maranhão	50103	40301	Rio Pindaré	2100448	2110559	Aldeia Indígena Nova
21	Maranhão	50103	40301	Rio Pindaré	2100488	2110016	Aldeia Indígena Areinha
21	Maranhão	50103	40301	Rio Pindaré	2100537	2110057	Aldeia Indígena Macaúba
21	Maranhão	50331	36601	Porquinhos	2100003	2110379	Aldeia Indígena Porquinhos
21	Maranhão	50331	36601	Porquinhos	2100293	2110557	Aldeia Indígena Buriti
21	Maranhão	50331	36601	Porquinhos	2100641	2110467	Comunidade Indígena Morro Branco
21	Maranhão	50331	36601	Porquinhos	2100743	2110018	Aldeia Indígena Carlos Augusto
21	Maranhão	50720	4902	Bacurizinho	2100600	2110135	Aldeia Indígena Santa Maria
21	Maranhão	50720	4902	Bacurizinho	2100622	2110464	Aldeia Indígena Ipauna
21	Maranhão	50720	4902	Bacurizinho	2100659	2110732	Tamuz Crescencio
21	Maranhão	50720	4902	Bacurizinho	2100732	2110501	Aldeia Indígena Ipauna do Jacare
21	Maranhão	50720	4902	Bacurizinho	2100738	2110565	Aldeia Indígena Itaquatiara
21	Maranhão	50774	73718	Krenyê	2100462	2110580	Aldeia Indígena Vitória
21	Maranhão	50774	73718	Krenyê	2100521	2110284	Aldeia Indígena Santa Rosa
21	Maranhão	50774	73718	Krenyê	2100785	2110456	Aldeia Indigena Pedra Branca
22	Piauí	50807	73774	Kariri de Serra Grande	2200036	2210015	Comunidade Indígena Serra Grande
23	Ceará	6262	54601	Tapeba	2300001	2310090	Aldeia Indígena Jardim do Amor
23	Ceará	6262	54601	Tapeba	2300059	2310132	Aldeia Indígena Vila dos Cacos
23	Ceará	6262	54601	Tapeba	2300069	2310087	Aldeia Indígena Tapeba

Apêndice 2
Localidades indígenas, segundo as Terras Indígenas - Brasil - 2022

(continuação)

Unidade da Federação		Terra Indígena			Localidade Indígena		
Código	Nome	Código	Código FUNAI	Nome	ID	Código	Nome
23	Ceará	6262	54601	Tapeba	2300070	2310053	Capuan
23	Ceará	6262	54601	Tapeba	2300073	2310109	Aldeia Indígena Lagoa das Bestas
23	Ceará	6262	54601	Tapeba	2300086	2310099	Aldeia Indígena Cipó
23	Ceará	6262	54601	Tapeba	2300152	2310092	Aldeia Indígena Bairro Capuan
23	Ceará	6262	54601	Tapeba	2300153	2310106	Comunidade Indígena Tapeba Padre Julio Maria
23	Ceará	6262	54601	Tapeba	2300257	2310030	Aldeia Indígena Tapeba / Lagoa dos Porcos
23	Ceará	6262	54601	Tapeba	2300263	2310141	Aldeia Indígena Pedreiras
23	Ceará	6262	54601	Tapeba	2300266	2310186	Aldeia Indígena Tapeba do Trilho
23	Ceará	6262	54601	Tapeba	2300267	2310154	Aldeia Indígena Lagoa dos Tapeba
23	Ceará	6262	54601	Tapeba	2300293	2310114	Aldeia Indígena Lagoa dos Tapeba 1
23	Ceará	6262	54601	Tapeba	2300302	2310182	Aldeia Indígena da Ponte
23	Ceará	6262	54601	Tapeba	2300318	2310035	Aldeia Indígena Lagoa dos Tapebas
23	Ceará	6262	54601	Tapeba	2300334	2310185	Cabatan
23	Ceará	6262	54601	Tapeba	2300342	2310158	Aldeia Indígena Lagoa I
23	Ceará	6262	54601	Tapeba	2300344	2310001	Aldeia Indígena Sobradinho
23	Ceará	6262	54601	Tapeba	2300351	2310142	Comunidade Indígena Jadaiguaba
23	Ceará	6262	54601	Tapeba	2300355	2310156	Palmirim
23	Ceará	6262	54601	Tapeba	2300356	2310041	Comunidade Indígena Tabapuá
23	Ceará	6262	54601	Tapeba	2300384	2310143	Tabapuazinho / Vila Nova
23	Ceará	6262	54601	Tapeba	2300428	2310126	Aldeia Indígena Capoeira
23	Ceará	6262	54601	Tapeba	2300542	2310134	Comunidade Indígena Campo Grande
23	Ceará	6262	54601	Tapeba	2300548	2310128	Padre Julio Maria
23	Ceará	50659	36201	Pitaguary	2300019	2310096	Aldeia Indígena Central do Pitaguary
23	Ceará	50659	36201	Pitaguary	2300028	2310129	Aldeia Indígena Santo Antônio do Pitaguary
23	Ceará	50659	36201	Pitaguary	2300077	2310056	Aldeia Indígena Nova
23	Ceará	50659	36201	Pitaguary	2300268	2310022	Aldeia Indígena Monguba
23	Ceará	50659	36201	Pitaguary	2300367	2310176	Aldeia Indígena Olho d'Água
23	Ceará	50660	10401	Córrego João Pereira	2300087	2310054	Aldeia Indígena Telhas
23	Ceará	50660	10401	Córrego João Pereira	2300094	2310195	Aldeia Indígena Capim-Açú
23	Ceará	50660	10401	Córrego João Pereira	2300116	2310149	Aldeia Indígena Telhas
23	Ceará	50660	10401	Córrego João Pereira	2300133	2310040	Aldeia Indígena São José
23	Ceará	50661	24901	Lagoa Encantada	2300016	2310159	Jenipapo Kaninde
23	Ceará	50661	24901	Lagoa Encantada	2300017	2310115	Aldeia Indígena Lagoa Encantada
23	Ceará	50687	73714	Taba dos Anacé	2300010	2310144	Aldeia Indígena Taba dos Anacé
23	Ceará	50759	70601	Tremembé da Barra do Mundaú	2300018	2310021	Aldeia Indígena Monguba
23	Ceará	50759	70601	Tremembé da Barra do Mundaú	2300033	2310017	Aldeia Indígena Buriti
23	Ceará	50759	70601	Tremembé da Barra do Mundaú	2300157	2310078	Aldeia Indígena São José
23	Ceará	50771	64601	Tremembé de Queimadas	2300051	2310047	Aldeia Indígena Aldeia Indígena Queimadas
25	Paraíba	6297	18001	Jacaré de São Domingos	2500026	2510026	Aldeia Indígena Jacaré de São Domingos
25	Paraíba	6297	18001	Jacaré de São Domingos	2500057	2510001	Aldeia Indígena Grupiuna dos Cândido

Apêndice 2
Localidades indígenas, segundo as Terras Indígenas - Brasil - 2022

(continuação)

Unidade da Federação		Terra Indígena			Localidade Indígena		
Cód-igo	Nome	Cód-igo	Código FUNAI	Nome	ID	Código	Nome
25	Paraíba	7099	36901	Potiguara	2500001	2510024	Aldeia Indígena Benfica
25	Paraíba	7099	36901	Potiguara	2500002	2510046	Aldeia Indígena São Miguel
25	Paraíba	7099	36901	Potiguara	2500004	2510012	Aldeia Indígena Tramataia
25	Paraíba	7099	36901	Potiguara	2500008	2510048	Aldeia Indígena São Francisco
25	Paraíba	7099	36901	Potiguara	2500011	2510033	Aldeia Indígena Alto do Tambá
25	Paraíba	7099	36901	Potiguara	2500012	2510010	Aldeia Indígena Forte
25	Paraíba	7099	36901	Potiguara	2500014	2510014	Aldeia Indígena Brejinho
25	Paraíba	7099	36901	Potiguara	2500016	2510034	Aldeia Indígena Caieira
25	Paraíba	7099	36901	Potiguara	2500017	2510023	Aldeia Indígena Jacaré de Cesar
25	Paraíba	7099	36901	Potiguara	2500018	2510020	Aldeia Indígena Silva da Estrada
25	Paraíba	7099	36901	Potiguara	2500019	2510016	Aldeia Indígena Cumaru
25	Paraíba	7099	36901	Potiguara	2500020	2510037	Aldeia Indígena Silva de Belém
25	Paraíba	7099	36901	Potiguara	2500022	2510045	Aldeia Indígena Santa Rita
25	Paraíba	7099	36901	Potiguara	2500023	2510021	Aldeia Indígena Carneira
25	Paraíba	7099	36901	Potiguara	2500027	2510035	Aldeia Indígena Tracoeira
25	Paraíba	7099	36901	Potiguara	2500028	2510043	Aldeia Indígena Bento
25	Paraíba	7099	36901	Potiguara	2500031	2510015	Aldeia Indígena Alto do Tambá / Galego
25	Paraíba	7099	36901	Potiguara	2500032	2510041	Aldeia Indígena Serrambi
25	Paraíba	7099	36901	Potiguara	2500033	2510044	Aldeia Indígena Lagoa do Mato
25	Paraíba	7099	36901	Potiguara	2500036	2510022	Aldeia Indígena Laranjeiras
25	Paraíba	7099	36901	Potiguara	2500040	2510038	Aldeia Indígena Mata Escura
25	Paraíba	7099	36901	Potiguara	2500042	2510030	Aldeia Indígena Silva da Estrada
25	Paraíba	7099	36901	Potiguara	2500043	2510017	Aldeia Indígena Tapuio
25	Paraíba	7099	36901	Potiguara	2500050	2510027	Aldeia Indígena Galego
25	Paraíba	7099	36901	Potiguara	2500053	2510011	Aldeia Grupiuna
25	Paraíba	7099	36901	Potiguara	2500054	2510028	Aldeia Coqueirinho
25	Paraíba	7099	36901	Potiguara	2500055	2510008	Aldeia Indígena Jacaré de Cezar
25	Paraíba	7099	36901	Potiguara	2500061	2510040	Aldeia Indígena Camurupim
25	Paraíba	7099	36901	Potiguara	2500119	2510004	Aldeia Indígena Vau
25	Paraíba	50642	37001	Potiguara de Monte-Mor	2500003	2510036	Aldeia Indígena Três Rios
25	Paraíba	50642	37001	Potiguara de Monte-Mor	2500013	2510006	Aldeia Indígena Lagoa Grande
25	Paraíba	50642	37001	Potiguara de Monte-Mor	2500052	2510025	Comunidade Indígena Chica Tabulerinho
25	Paraíba	50642	37001	Potiguara de Monte-Mor	2500060	2510031	Aldeia Indígena Monte-Mor
25	Paraíba	50642	37001	Potiguara de Monte-Mor	2500063	2510013	Aldeia Indígena Jaraguá
25	Paraíba	50642	37001	Potiguara de Monte-Mor	2500083	2510003	Aldeia Indígena Ybykuara
25	Paraíba	50642	37001	Potiguara de Monte-Mor	2500117	2510032	Aldeia Indígena Vila Monte Mor
25	Paraíba	50642	37001	Potiguara de Monte-Mor	2500130	2510002	Coqueiros
26	Pernambuco	6300	4501	Atikum	2600016	2610138	Aldeia Indígena Olho d'Água dos Padres
26	Pernambuco	6300	4501	Atikum	2600017	2610196	Aldeia Indígena Serra do Umã
26	Pernambuco	6300	4501	Atikum	2600083	2610129	Aldeia Indígena Estreito

Apêndice 2
Localidades indígenas, segundo as Terras Indígenas - Brasil - 2022

(continuação)

Unidade da Federação		Terra Indígena			Localidade Indígena		
Código	Nome	Código	Código FUNAI	Nome	ID	Código	Nome
26	Pernambuco	6300	4501	Atikum	2600124	2610301	Aldeia Indígena Cachoeira 1
26	Pernambuco	6300	4501	Atikum	2600127	2610284	Aldeia Indígena Jacaré
26	Pernambuco	6300	4501	Atikum	2600131	2610318	Aldeia Indígena Angico de Demésio
26	Pernambuco	6300	4501	Atikum	2600149	2610158	Aldeia Indigena Riacho Grande - Atikum
26	Pernambuco	6300	4501	Atikum	2600155	2610061	Aldeia Indigena Caxua
26	Pernambuco	6300	4501	Atikum	2600165	2610217	Aldeia Indígena Angico dos Lúcios
26	Pernambuco	6300	4501	Atikum	2600176	2610392	Aldeia Indígena Olho d'Água da Santa
26	Pernambuco	6300	4501	Atikum	2600177	2610086	Aldeia Indígena Oiticica
26	Pernambuco	6300	4501	Atikum	2600230	2610019	Aldeia Indígena Samambaia
26	Pernambuco	6300	4501	Atikum	2600236	2610025	Aldeia Indigena Quixabeira
26	Pernambuco	6300	4501	Atikum	2600247	2610274	Aldeia Indígena Areia dos Pedros
26	Pernambuco	6300	4501	Atikum	2600297	2610286	Aldeia Indígena Boa Vista da TI Atikum
26	Pernambuco	6300	4501	Atikum	2600346	2610021	Aldeia Indígena Oiticica Velho
26	Pernambuco	6300	4501	Atikum	2600393	2610102	Aldeia Indígena Jatobá
26	Pernambuco	6300	4501	Atikum	2600455	2610265	Aldeia Indígena Pedra Preta
26	Pernambuco	6300	4501	Atikum	2600462	2610325	Aldeia Indigena Curtume
26	Pernambuco	6300	4501	Atikum	2600469	2610124	Aldeia Indígena Prata
26	Pernambuco	6300	4501	Atikum	2600491	2610151	Aldeia Indígena Serra do Jacaré
26	Pernambuco	6300	4501	Atikum	2600528	2610200	Aldeia Indígena Tupã
26	Pernambuco	6300	4501	Atikum	2600558	2610383	Aldeia Indigena Saco Grande
26	Pernambuco	6300	4501	Atikum	2600568	2610393	Aldeia Indígena Chapada
26	Pernambuco	6300	4501	Atikum	2600570	2610023	Aldeia Indígena Areia dos Pedros 2
26	Pernambuco	6300	4501	Atikum	2600577	2610386	Aldeia Indígena Riacho Grande
26	Pernambuco	6300	4501	Atikum	2600581	2610184	Aldeia Indígena Pedra de Fogo
26	Pernambuco	6300	4501	Atikum	2600594	2610051	Cachoeira / Aldeia Indígena Cachoeira II
26	Pernambuco	6300	4501	Atikum	2600638	2610339	Aldeia Indígena Olho d'Águinha
26	Pernambuco	6300	4501	Atikum	2600669	2610371	Serra Uma
26	Pernambuco	6300	4501	Atikum	2600671	2610336	Aldeia Indígena Jardim
26	Pernambuco	6300	4501	Atikum	2600684	2610092	Aldeia Indígena Lagoa Cercada
26	Pernambuco	6300	4501	Atikum	2600686	2610205	Aldeia Indígena Bom Jesus
26	Pernambuco	6300	4501	Atikum	2600701	2610118	Aldeia Indígena Lagoinha
26	Pernambuco	6300	4501	Atikum	2600703	2610281	Aldeia Indígena Casa de Telha
26	Pernambuco	6319	50801	Xukuru	2600013	2610010	Aldeia Indígena Cajueiro
26	Pernambuco	6319	50801	Xukuru	2600018	2610321	Aldeia Indígena Cana Brava
26	Pernambuco	6319	50801	Xukuru	2600022	2610172	Aldeia Indígena Passagem
26	Pernambuco	6319	50801	Xukuru	2600024	2610030	Aldeia Indígena Lagoa
26	Pernambuco	6319	50801	Xukuru	2600029	2610020	Aldeia Indígena Sao José
26	Pernambuco	6319	50801	Xukuru	2600034	2610225	Aldeia Indígena Pé de Serra do Nogueira
26	Pernambuco	6319	50801	Xukuru	2600063	2610152	Aldeia Indígena Pé de Serra do Oiti de São Sebastião
26	Pernambuco	6319	50801	Xukuru	2600064	2610187	Aldeia Indígena Guarda

Apêndice 2
Localidades indígenas, segundo as Terras Indígenas - Brasil - 2022

(continuação)

Unidade da Federação		Terra Indígena			Localidade Indígena		
Código	Nome	Código	Código FUNAI	Nome	ID	Código	Nome
26	Pernambuco	6319	50801	Xukuru	2600065	2610133	Aldeia Indígena Oiti
26	Pernambuco	6319	50801	Xukuru	2600068	2610208	Aldeia Indígena Pedra d'Água
26	Pernambuco	6319	50801	Xukuru	2600082	2610273	Aldeia Indígena Capim de Planta
26	Pernambuco	6319	50801	Xukuru	2600116	2610031	Aldeia Indígena Brejinho
26	Pernambuco	6319	50801	Xukuru	2600122	2610382	Aldeia Indígena Pé de Serra de Cana Brava
26	Pernambuco	6319	50801	Xukuru	2600135	2610147	Aldeia Indígena Mascarenhas
26	Pernambuco	6319	50801	Xukuru	2600173	2610295	Aldeia Indígena Sucupira
26	Pernambuco	6319	50801	Xukuru	2600184	2610140	Aldeia Indígena Caetano
26	Pernambuco	6319	50801	Xukuru	2600188	2610317	Aldeia Indígena Xucuru de Ororubá
26	Pernambuco	6319	50801	Xukuru	2600216	2610218	Aldeia Indígena Couro Dantas
26	Pernambuco	6319	50801	Xukuru	2600238	2610412	Aldeia Indígena Caldeirão
26	Pernambuco	6319	50801	Xukuru	2600254	2610146	Aldeia Indígena Sítio Cachoeirinha
26	Pernambuco	6319	50801	Xukuru	2600262	2610221	Aldeia Indígena São Francisco
26	Pernambuco	6319	50801	Xukuru	2600283	2610399	Aldeia Indígena Curral de Boi
26	Pernambuco	6319	50801	Xukuru	2600362	2610036	Aldeia Indígena Afeto
26	Pernambuco	6319	50801	Xukuru	2600483	2610366	Aldeia Indígena Jatobá
26	Pernambuco	6319	50801	Xukuru	2600524	2610343	Aldeia Indígena Roçadinho
26	Pernambuco	6319	50801	Xukuru	2600583	2610342	Aldeia Indígena Varzinha
26	Pernambuco	6319	50801	Xukuru	2600589	2610344	Sitio / Aldeia Indígena Pendurado
26	Pernambuco	6319	50801	Xukuru	2600599	2610085	Aldeia Indígena Varzinha / Tambor Velho / Catolé
26	Pernambuco	6319	50801	Xukuru	2600603	2610330	Rua Resto de Aldeia / Aldeia Indígena Pau Ferro
26	Pernambuco	6319	50801	Xukuru	2600611	2610003	Aldeia Indígena Campina Nova
26	Pernambuco	6319	50801	Xukuru	2600637	2610407	Aldeia Indígena Canaã
26	Pernambuco	6319	50801	Xukuru	2600642	2610224	Aldeia Indígena Sozinha / Aldeia Indígena Indígena Retiro
26	Pernambuco	6319	50801	Xukuru	2600656	2610349	Aldeia Indígena São Brá
26	Pernambuco	6319	50801	Xukuru	2600661	2610193	Aldeia Indígena Curral Velho
26	Pernambuco	6319	50801	Xukuru	2600672	2610186	Aldeia Indígena Caipe
26	Pernambuco	6319	50801	Xukuru	2600677	2610232	Aldeia Indígena Gito
26	Pernambuco	6319	50801	Xukuru	2600690	2610162	Comunidade Indígena Xukuru do Ororubá
26	Pernambuco	6319	50801	Xukuru	2600691	2610338	Aldeia Indígena Curral Velho
26	Pernambuco	6319	50801	Xukuru	2600695	2610074	Aldeia Indígena Sozinha
26	Pernambuco	6319	50801	Xukuru	2600699	2610220	Aldeia Indígena Santana
26	Pernambuco	6319	50801	Xukuru	2600719	2610174	Aldeia Indígena Cimbres
26	Pernambuco	6319	50801	Xukuru	2600740	2610354	Distrito Pão de Açúcar
26	Pernambuco	6319	50801	Xukuru	2600803	2610304	Aldeia Indigena Pedreira
26	Pernambuco	6327	13101	Fulni-ô	2600153	2610396	Aldeia Indígena Xixiaklá
26	Pernambuco	6327	13101	Fulni-ô	2600648	2610329	Sítio Bom Nome Bonito
26	Pernambuco	6327	13101	Fulni-ô	2600683	2610017	Aldeia Indígena Ouricuri 2
26	Pernambuco	6327	13101	Fulni-ô	2600693	2610302	Aldeia Indígena Ouricuri
26	Pernambuco	6327	13101	Fulni-ô	2600704	2610053	Aldeia Indígena Fulni-ô

Apêndice 2
Localidades indígenas, segundo as Terras Indígenas - Brasil - 2022

(continuação)

Unidade da Federação		Terra Indígena			Localidade Indígena		
Cód-igo	Nome	Cód-igo	Código FUNAI	Nome	ID	Código	Nome
26	Pernambuco	6327	13101	Fulni-ô	2600855	2610230	Sem Denominação
26	Pernambuco	6335	20201	Kambiwá	2600004	2610306	Aldeia Kambiwa
26	Pernambuco	6335	20201	Kambiwá	2600005	2610313	Br 110
26	Pernambuco	6335	20201	Kambiwá	2600006	2610009	Aldeia Pereiros
26	Pernambuco	6335	20201	Kambiwá	2600009	2610257	Aldeia Indígena Baixa da Alexandra
26	Pernambuco	6335	20201	Kambiwá	2600010	2610075	Aldeia Indígena Kambiwá / Baixa da Alexandra
26	Pernambuco	6335	20201	Kambiwá	2600015	2610008	Aldeia Indígena Travessa do Ouro
26	Pernambuco	6335	20201	Kambiwá	2600025	2610150	Aldeia Indígena do Nazário
26	Pernambuco	6335	20201	Kambiwá	2600079	2610357	Aldeia Indígena Faveleira
26	Pernambuco	6335	20201	Kambiwá	2600088	2610182	Aldeia Indígena Capoeira do Barro
26	Pernambuco	6335	20201	Kambiwá	2600095	2610416	Sítio Serra do Periquito
26	Pernambuco	6335	20201	Kambiwá	2600102	2610389	Aldeia indígena Pereiros
26	Pernambuco	6335	20201	Kambiwá	2600112	2610337	Aldeia Indígena Retomada
26	Pernambuco	6335	20201	Kambiwá	2600145	2610204	Aldeia Kambiwá
26	Pernambuco	6335	20201	Kambiwá	2600162	2610361	Projeto Santa Rosa / Baixa da Alexandra
26	Pernambuco	6335	20201	Kambiwá	2600178	2610239	Aldeia Indígena Riacho do Ouro
26	Pernambuco	6335	20201	Kambiwá	2600285	2610316	Aldeia Indígena Serra do Periquito
26	Pernambuco	6335	20201	Kambiwá	2600428	2610360	Aldeia Indigena Poço 4 / Baixa da Alexandra
26	Pernambuco	6335	20201	Kambiwá	2600579	2610323	Aldeia Indígena Nazário
26	Pernambuco	6335	20201	Kambiwá	2600580	2610173	Sítio Menes
26	Pernambuco	6335	20201	Kambiwá	2600592	2610199	Aldeia Indígena Jiquiri
26	Pernambuco	6335	20201	Kambiwá	2600674	2610364	Aldeia Indígena Serra do Periquito 2
26	Pernambuco	6335	20201	Kambiwá	2600687	2610163	Aldeia indígena Pereiros
26	Pernambuco	6343	20901	Kapinawá	2600012	2610242	Aldeia Indígena Pau-Ferro Grosso
26	Pernambuco	6343	20901	Kapinawá	2600019	2610401	Aldeia Indígena Mina Grande
26	Pernambuco	6343	20901	Kapinawá	2600051	2610244	Aldeia Indígena Kapinawa Ponta da Várzea
26	Pernambuco	6343	20901	Kapinawá	2600159	2610222	Comunidade Indígena Tabuleiro
26	Pernambuco	6343	20901	Kapinawá	2600167	2610275	Aldeia Indígena Kapinawa Palmeira
26	Pernambuco	6343	20901	Kapinawá	2600219	2610175	Aldeia Indígena Julião
26	Pernambuco	6343	20901	Kapinawá	2600289	2610120	Aldeia Indígena Riachinho
26	Pernambuco	6343	20901	Kapinawá	2600363	2610130	Aldeia indigena Santa Rosa
26	Pernambuco	6343	20901	Kapinawá	2600485	2610183	Aldeia Indígena Macaco
26	Pernambuco	7102	32401	Pankararu	2600001	2610117	Aldeia Indígena Brejo dos Padres
26	Pernambuco	7102	32401	Pankararu	2600003	2610033	Aldeia Indígena Saco dos Barros
26	Pernambuco	7102	32401	Pankararu	2600007	2610044	Aldeia Indígena Espinheiro
26	Pernambuco	7102	32401	Pankararu	2600008	2610091	Aldeia Indígena Jitó
26	Pernambuco	7102	32401	Pankararu	2600011	2610333	Aldeia Indígena Caldeirão
26	Pernambuco	7102	32401	Pankararu	2600020	2610240	Aldeia Indígena Bem Querer de Baixo
26	Pernambuco	7102	32401	Pankararu	2600031	2610368	Aldeia Indígena Brejo dos Padres
26	Pernambuco	7102	32401	Pankararu	2600039	2610250	Aldeia Indígena Serrinha

Apêndice 2
Localidades indígenas, segundo as Terras Indígenas - Brasil - 2022

(continuação)

Unidade da Federação		Terra Indígena			Localidade Indígena		
Cód-igo	Nome	Cód-igo	Código FUNAI	Nome	ID	Código	Nome
26	Pernambuco	7102	32401	Pankararu	2600047	2610016	Aldeia Indígena Morcego
26	Pernambuco	7102	32401	Pankararu	2600056	2610115	Aldeia Indígena Macacos
26	Pernambuco	7102	32401	Pankararu	2600058	2610400	Aldeia Indígena Bem-Querer
26	Pernambuco	7102	32401	Pankararu	2600071	2610300	Aldeia Indígena Tapera
26	Pernambuco	7102	32401	Pankararu	2600117	2610235	Aldeia Indígena Caxiado
26	Pernambuco	7102	32401	Pankararu	2600125	2610056	Aldeia Indígena Carapina
26	Pernambuco	7102	32401	Pankararu	2600134	2610105	Aldeia Indígena Logradouro
26	Pernambuco	7102	32401	Pankararu	2600138	2610376	Aldeia Indígena Serrinha
26	Pernambuco	7102	32401	Pankararu	2600208	2610358	Aldeia Indígena Carrapateiras
26	Pernambuco	7102	32401	Pankararu	2600281	2610403	Caldeirao
26	Pernambuco	7102	32401	Pankararu	2600321	2610312	Aldeia Indígena Kariras
26	Pernambuco	7102	32401	Pankararu	2600374	2610238	Aldeia Indígena Logradouro
26	Pernambuco	7102	32401	Pankararu	2600730	2610177	Aldeia Indígena Agreste
26	Pernambuco	50107	11301	Entre Serras	2600032	2610345	Aldeia Indígena Lagoinha
26	Pernambuco	50107	11301	Entre Serras	2600036	2610042	Aldeia Indígena Barrocão Entre Serras
26	Pernambuco	50107	11301	Entre Serras	2600084	2610134	Aldeia Indígena Olho d'Água do Julião
26	Pernambuco	50107	11301	Entre Serras	2600114	2610049	Aldeia Indigena Mundo Novo
26	Pernambuco	50107	11301	Entre Serras	2600140	2610122	Aldeia Indígena Carrapateiras
26	Pernambuco	50107	11301	Entre Serras	2600179	2610267	Aldeia Indigena Pianco
26	Pernambuco	50107	11301	Entre Serras	2600181	2610294	Aldeia Indígena Baixa do Lero
26	Pernambuco	50107	11301	Entre Serras	2600357	2610350	Aldeia Indígena Carrapateiras 2
26	Pernambuco	50107	11301	Entre Serras	2600384	2610223	Aldeia Indígena Fazenda Salão Velho
26	Pernambuco	50107	11301	Entre Serras	2600468	2610251	Aldeia Indígena Porteirão
26	Pernambuco	50107	11301	Entre Serras	2600540	2610293	Aldeia Indígena Barriguda
26	Pernambuco	50107	11301	Entre Serras	2600742	2610290	Aldeia Indígena Folha Branca
26	Pernambuco	50107	11301	Entre Serras	2600744	2610060	Aldeia Indígena Follha Branca
26	Pernambuco	50107	11301	Entre Serras	2600814	2610131	Aldeia Indigena Gameleira
26	Pernambuco	50111	46601	Truká	2600067	2610180	Aldeia Indígena Camaleão
26	Pernambuco	50111	46601	Truká	2600164	2610415	Aldeia Indígena Canudinho
26	Pernambuco	50111	46601	Truká	2600227	2610082	Aldeia Indígena Jiboia
26	Pernambuco	50111	46601	Truká	2600373	2610405	Aldeia Indígena Alto Gavião
26	Pernambuco	50111	46601	Truká	2600396	2610154	Aldeia Indigena Ponta da Ilha
26	Pernambuco	50111	46601	Truká	2600620	2610038	Comunidade Indígena Fazenda Umbuzeiro
26	Pernambuco	50111	46601	Truká	2600634	2610299	Comunidade Indígena Fazenda Jiboia
26	Pernambuco	50111	46601	Truká	2600685	2610324	Aldeia Indígena Alto Gavião 1
26	Pernambuco	50111	46601	Truká	2600696	2610113	Aldeia Indígena Assunção Velha
26	Pernambuco	50677	70201	Xukuru de Cimbres	2600119	2610228	Aldeia Indígena Mimoso da Reserva Xukuru de Cimbres
26	Pernambuco	50751	46602	Truká	2600014	2610125	Aldeia Indígena Caatinga Grande
26	Pernambuco	50751	46602	Truká	2600023	2610112	Aldeia Indígena Ilha da Assunção
26	Pernambuco	50751	46602	Truká	2600078	2610083	Aldeia Indígena Redenção

Apêndice 2
Localidades indígenas, segundo as Terras Indígenas - Brasil - 2022

(continuação)

Unidade da Federação		Terra Indígena			Localidade Indígena		
Cód-igo	Nome	Cód-igo	Código FUNAI	Nome	ID	Código	Nome
26	Pernambuco	50751	46602	Truká	2600110	2610359	Aldeia Indígena Caatinguinha
26	Pernambuco	50751	46602	Truká	2600121	2610214	Aldeia Indígena Lameirão
26	Pernambuco	50751	46602	Truká	2600128	2610006	Aldeia Indígena Jatobazeiro
26	Pernambuco	50751	46602	Truká	2600130	2610266	Aldeia Indígena Caititu
26	Pernambuco	50751	46602	Truká	2600189	2610373	Aldeia Indígena Pambuzinho
26	Pernambuco	50751	46602	Truká	2600312	2610027	Aldeia Indígena Coroheira
26	Pernambuco	50751	46602	Truká	2600318	2610409	Aldeia Indígena Panela
26	Pernambuco	50751	46602	Truká	2600338	2610254	Aldeia Indígena Portão
26	Pernambuco	50751	46602	Truká	2600432	2610099	Aldeia Indígena Pambuzinho 2
26	Pernambuco	50751	46602	Truká	2600559	2610203	Aldeia Indígena Lama
26	Pernambuco	50751	46602	Truká	2600657	2610159	Comunidade Indígena Ilha da Assunção
26	Pernambuco	50751	46602	Truká	2600694	2610090	Aldeia Indígena Urubu
26	Pernambuco	50766	62201	Fazenda Cristo Rei	2600042	2610057	Aldeia Indígena Pankaiwka
26	Pernambuco	50804	67501	Ilhas da Tapera/São Félix/Porto	2600077	2610103	Aldeia Indígena Ilha da Tapera
26	Pernambuco	50804	67501	Ilhas da Tapera/São Félix/Porto	2600080	2610179	Aldeia Indígena Ilha de São Félix 1
26	Pernambuco	50804	67501	Ilhas da Tapera/São Félix/Porto	2600092	2610178	Aldeia Indígena São Felix
27	Alagoas	5827	12501	Fazenda Canto	2700007	2710046	Aldeia Indígena Fazenda Canto
27	Alagoas	5827	12501	Fazenda Canto	2700094	2710068	Aldeia Indígena Fazenda Canto 2
27	Alagoas	5835	27901	Mata da Cafurna	2700098	2710019	Aldeia Indígena Mata da Cafurna
27	Alagoas	5843	45402	Tingui Botó	2700090	2710043	Sitio Gruta Funda
27	Alagoas	5843	45402	Tingui Botó	2700091	2710004	Aldeia Indígena Ipioca
27	Alagoas	5843	45402	Tingui Botó	2700093	2710026	Aldeia indígena Tingui-Botó 2
27	Alagoas	5851	21701	Kariri-Xocó	2700104	2710058	Aldeia Indígena Kariri-Xocó
27	Alagoas	5851	21701	Kariri-Xocó	2700110	2710047	Aldeia Indígena Kariri-Xocó
27	Alagoas	5878	21401	Karapotó	2700012	2710011	Aldeia Indígena Karapotó
27	Alagoas	5878	21401	Karapotó	2700075	2710059	Aldeia Indígena Salobro
27	Alagoas	5878	21401	Karapotó	2700078	2710080	Aldeia Indígena Sítio Patos
27	Alagoas	5878	21401	Karapotó	2700088	2710010	Aldeia Indígena Sítio Patos 2
27	Alagoas	5878	21401	Karapotó	2700095	2710048	Aldeia Indígena Karapoto 2
27	Alagoas	5878	21401	Karapotó	2700105	2710015	Aldeia Indígena Terra Nova (Local de Oração)
27	Alagoas	50367	601	Aconã	2700015	2710073	Aldeia Indígena Aconã
27	Alagoas	50367	601	Aconã	2700109	2710065	Aldeia Indígena Aconã - Ouricuri
27	Alagoas	50752	50701	Xukuru-Kariri	2700024	2710023	Aldeia Indígena Monte Alegre
27	Alagoas	50752	50701	Xukuru-Kariri	2700074	2710002	Riacho Santo
27	Alagoas	50752	50701	Xukuru-Kariri	2700079	2710028	Barauna
27	Alagoas	50752	50701	Xukuru-Kariri	2700083	2710082	Aldeia Indígena Boqueirão
27	Alagoas	50752	50701	Xukuru-Kariri	2700087	2710037	Aldeia Indígena Serra do Amaro
27	Alagoas	50752	50701	Xukuru-Kariri	2700092	2710039	Aldeia Indígena Baixa da Areia
27	Alagoas	50752	50701	Xukuru-Kariri	2700118	2710062	Aldeia da Mata da Cafurna
27	Alagoas	50752	50701	Xukuru-Kariri	2700125	2710050	Cafurna de Baixo

Apêndice 2
Localidades indígenas, segundo as Terras Indígenas - Brasil - 2022

(continuação)

Unidade da Federação		Terra Indígena			Localidade Indígena		
Cód-igo	Nome	Cód-igo	Código FUNAI	Nome	ID	Código	Nome
27	Alagoas	50752	50701	Xukuru-Kariri	2700131	2710020	Aldeia Indígena Coité
27	Alagoas	50752	50701	Xukuru-Kariri	2700195	2710006	Aldeia Serra do Capela
27	Alagoas	50809	73770	Wassu Cocal	2700008	2710057	Aldeia Indígena Gereba
27	Alagoas	50809	73770	Wassu Cocal	2700010	2710012	Cocal
27	Alagoas	50809	73770	Wassu Cocal	2700016	2710064	Aldeia Indígena Cocal
27	Alagoas	50809	73770	Wassu Cocal	2700020	2710038	Aldeia Indígena - Cocal
27	Alagoas	50809	73770	Wassu Cocal	2700021	2710060	Aldeia Indígena Três Manos
27	Alagoas	50809	73770	Wassu Cocal	2700031	2710070	Aldeia Indígena Wassu Cocal
27	Alagoas	50809	73770	Wassu Cocal	2700033	2710067	Aldeia Indígena São Pedro
27	Alagoas	50809	73770	Wassu Cocal	2700039	2710005	Aldeia Indígena Wassu Cocal
27	Alagoas	50809	73770	Wassu Cocal	2700053	2710072	Aldeia Indígena Pedrinhas
27	Alagoas	50809	73770	Wassu Cocal	2700062	2710075	Aldeia Indígena Torre
27	Alagoas	50809	73770	Wassu Cocal	2700073	2710054	Aldeia Inígena Wassu Cocal
27	Alagoas	50809	73770	Wassu Cocal	2700081	2710035	Fazenda Taquari
27	Alagoas	50809	73770	Wassu Cocal	2700089	2710049	Aldeia Indígena Itabira
27	Alagoas	50809	73770	Wassu Cocal	2700106	2710041	Aldeia Indígena Ouricurí - Wassu-Cocal
28	Sergipe	1880	7901	Caiçara/Ilha de São Pedro	2800002	2810002	Ilha de São Pedro
29	Bahia	5681	9301	Caramuru/Paraguassu	2900044	2910149	Aldeia Indígena Caramuru Catarina Paraguaçú
29	Bahia	5681	9301	Caramuru/Paraguassu	2900062	2910141	Aldeia Indígena Taquari
29	Bahia	5681	9301	Caramuru/Paraguassu	2900087	2910086	Aldeia Indígena Caramuru
29	Bahia	5681	9301	Caramuru/Paraguassu	2900132	2910079	Fazenda Milagrosa
29	Bahia	5681	9301	Caramuru/Paraguassu	2900141	2910007	Fazenda Monte Alegre
29	Bahia	5681	9301	Caramuru/Paraguassu	2900219	2910082	Fazenda Bom Jesus
29	Bahia	5681	9301	Caramuru/Paraguassu	2900245	2910052	Aldeia Indígena São Bento
29	Bahia	5681	9301	Caramuru/Paraguassu	2900269	2910143	Fazenda Selva de Pedra
29	Bahia	5681	9301	Caramuru/Paraguassu	2900294	2910063	Sem Denominação na Estrada Palmira Jacarici
29	Bahia	5681	9301	Caramuru/Paraguassu	2900304	2910029	Aldeia Indígena Água Vermelha
29	Bahia	5681	9301	Caramuru/Paraguassu	2900355	2910059	Aldeia Indígena Panelão
29	Bahia	5681	9301	Caramuru/Paraguassu	2900373	2910089	Aldeia Indígena Rancho Alegre
29	Bahia	5681	9301	Caramuru/Paraguassu	2900407	2910103	Aldeia Indígena Braço da Dúvida
29	Bahia	5681	9301	Caramuru/Paraguassu	2900421	2910019	Aldeia Indígena Córrego do Cedro
29	Bahia	5681	9301	Caramuru/Paraguassu	2900430	2910090	Aldeia Indígena Bahetá
29	Bahia	5690	10301	Coroa Vermelha	2900179	2910115	Aldeia Indígena Agricultura
29	Bahia	5690	10301	Coroa Vermelha	2900432	2910198	Aldeia Indígena Coroa Vermelha
29	Bahia	5690	10301	Coroa Vermelha	2900390	2910048	Aldeia Indígena Reserva Pataxó da Jaqueira
29	Bahia	5711	16803	Imbiriba	2900005	2910064	Aldeia Indígena Imbiriba
29	Bahia	5738	28001	Mata Medonha	2900129	2910042	Aldeia Indígena Mata Medonha
29	Bahia	5746	27601	Massacara	2900117	2910160	Aldeia Indígena Massacará
29	Bahia	5746	27601	Massacara	2900203	2910110	Aldeia Indígena Baixa da Ovelha
29	Bahia	5746	27601	Massacara	2900232	2910137	Aldeia Indígena Ilha

Apêndice 2
Localidades indígenas, segundo as Terras Indígenas - Brasil - 2022

(continuação)

Unidade da Federação		Terra Indígena			Localidade Indígena		
Cód-igo	Nome	Cód-igo	Código FUNAI	Nome	ID	Código	Nome
29	Bahia	5746	27601	Massacara	2900369	2910062	Aldeia Indígena Icó
29	Bahia	5746	27601	Massacara	2900409	2910068	Aldeia Indígena Lagoa Seca
29	Bahia	5770	48901	Vargem Alegre	2900086	2910182	Aldeia Indígena Vargem Alegre
29	Bahia	5800	5801	Barra Velha	2900001	2910169	Aldeia Indígena Barra Velha
29	Bahia	5800	5801	Barra Velha	2900069	2910080	Aldeia Indígena Cassiana
29	Bahia	5800	5801	Barra Velha	2900121	2910138	Aldeia Indígena Pataxó Campo do Boi
29	Bahia	5800	5801	Barra Velha	2900168	2910075	Aldeia Indígena Pará
29	Bahia	5800	5801	Barra Velha	2900312	2910009	Aldeia Indígena Meio da Mata
29	Bahia	5800	5801	Barra Velha	2900327	2910194	Aldeia Indígena Porto do Boi
29	Bahia	5800	5801	Barra Velha	2900354	2910118	Aldeia Indígena Boca da Mata
29	Bahia	5800	5801	Barra Velha	2900370	2910119	Aldeia Indígena Campo do Boi
29	Bahia	5800	5801	Barra Velha	2900592	2910188	Aldeia Indígena Xandó
29	Bahia	35000	23101	Kiriri	2900002	2910069	Aldeia Indígena Cajazeiras
29	Bahia	35000	23101	Kiriri	2900003	2910157	Aldeia Indígena Mirandela
29	Bahia	35000	23101	Kiriri	2900004	2910176	Aldeia Indígena Marcação
29	Bahia	35000	23101	Kiriri	2900009	2910128	Aldeia Indígena Pau Ferro
29	Bahia	35000	23101	Kiriri	2900013	2910015	Aldeia Indígena Araçás
29	Bahia	35000	23101	Kiriri	2900018	2910168	Aldeia Indígena Kiriri Segredo Velho
29	Bahia	35000	23101	Kiriri	2900042	2910039	Aldeia Indígena Baixa da Cangalha
29	Bahia	35000	23101	Kiriri	2900088	2910200	Aldeia Indígena Lagoa Grande
29	Bahia	35000	23101	Kiriri	2900097	2910014	Aldeia Indígena Gado Velhaço
29	Bahia	35000	23101	Kiriri	2900152	2910172	Aldeia Indígena Cantagalo
29	Bahia	35000	23101	Kiriri	2900190	2910084	Aldeia Indígena Alto Boa Vista
29	Bahia	50376	5701	Barra	2900030	2910135	Aldeia Indígena Kiriri
29	Bahia	50377	6901	Brejo do Burgo	2900016	2910129	Aldeia Indígena Brejo do Burgo
29	Bahia	50377	6901	Brejo do Burgo	2900017	2910093	Aldeia Indígena Brejinho
29	Bahia	50377	6901	Brejo do Burgo	2900391	2910061	Aldeia Indígena Caraíbas
29	Bahia	50377	6901	Brejo do Burgo	2900418	2910123	Aldeia Indígena Poço
29	Bahia	50378	12401	Fazenda Bahiana	2900135	2910076	Aldeia Indígena Nova Vida
29	Bahia	50379	15401	Ibotirama	2900007	2910186	Aldeia Indígena Tuxá
29	Bahia	50380	20801	Kantaruré	2900014	2910131	Aldeia Indígena Kantaruré / Batida
29	Bahia	50380	20801	Kantaruré	2900022	2910196	Aldeia Indígena Baixa das Pedras
29	Bahia	50381	32301	Pankararé	2900025	2910132	Comunidade Indígena Serrota
29	Bahia	50381	32301	Pankararé	2900061	2910035	Aldeia Indígena Baixa do Chico
29	Bahia	50382	501	Águas Belas	2900051	2910066	Aldeia Indígena Águas Belas
29	Bahia	50608	901	Aldeia Velha	2900438	2910071	Aldeia Indígena Velha
29	Bahia	50676	69901	Fazenda Sítio	2900034	2910006	Aldeia Indígena Tuxá
29	Bahia	50678	69801	Fazenda Remanso	2900085	2910142	Aldeia Indígena Tuxa Kionaha
29	Bahia	50798	37601	Quixaba	2900060	2910112	Aldeia Indígena Xucuru-Kariri
29	Bahia	50801	73717	Fazenda Jenipapeiro	2900426	2910026	Aldeia Indígena Jenipapeiro Atikum

Apêndice 2
Localidades indígenas, segundo as Terras Indígenas - Brasil - 2022

(continuação)

Unidade da Federação		Terra Indígena			Localidade Indígena		
Cód-igo	Nome	Cód-igo	Código FUNAI	Nome	ID	Código	Nome
29	Bahia	50802	73742	Fazenda Sempre Verde	2900351	2910111	Aldeia Indígena Pankaru
31	Minas Gerais	5592	23401	Krenak	3100046	3110023	Gata
31	Minas Gerais	5592	23401	Krenak	3100048	3110016	Comunidade Indígena Atoran
31	Minas Gerais	5592	23401	Krenak	3100065	3110029	Barra do Eme
31	Minas Gerais	5592	23401	Krenak	3100077	3110039	Aldeia Indígena Córrego Boa Sorte
31	Minas Gerais	5592	23401	Krenak	3100089	3110063	Aldeia Indígena Krenak
31	Minas Gerais	5592	23401	Krenak	3100097	3110024	Aldeia Indígena Borum Errere
31	Minas Gerais	5592	23401	Krenak	3100100	3110019	Comunidade Indígena Bakan
31	Minas Gerais	5592	23401	Krenak	3100118	3110068	Comunidade Indígena Watu
31	Minas Gerais	5606	12701	Fazenda Guarani	3100006	3110008	Aldeia Indígena Imbiruçú
31	Minas Gerais	5606	12701	Fazenda Guarani	3100009	3110073	Aldeia Indígena Fazenda Guarani Sede
31	Minas Gerais	5606	12701	Fazenda Guarani	3100063	3110081	Aldeia Indígena Pataxó Encontro das Águas
31	Minas Gerais	5606	12701	Fazenda Guarani	3100113	3110108	Aldeia Indígena Kana Mihay / Retirinho
31	Minas Gerais	5649	49901	Xacriabá	3100001	3110076	Aldeia Indígena Riachinho
31	Minas Gerais	5649	49901	Xacriabá	3100016	3110032	Aldeia Indígena Riacho Comprido
31	Minas Gerais	5649	49901	Xacriabá	3100018	3110091	Aldeia Indígena Caatinguinha
31	Minas Gerais	5649	49901	Xacriabá	3100019	3110085	Aldeia Indígena Prata
31	Minas Gerais	5649	49901	Xacriabá	3100022	3110072	Aldeia Indígena Sumaré 2
31	Minas Gerais	5649	49901	Xacriabá	3100031	3110030	Aldeia Indígena Olhos d'Água 2
31	Minas Gerais	5649	49901	Xacriabá	3100035	3110014	Aldeia Indígena Forges
31	Minas Gerais	5649	49901	Xacriabá	3100040	3110013	Aldeia Indígena Custódio
31	Minas Gerais	5649	49901	Xacriabá	3100041	3110115	Aldeia Indígena Barreiro 3
31	Minas Gerais	5649	49901	Xacriabá	3100045	3110034	Aldeia Indígena Terra Preta
31	Minas Gerais	5649	49901	Xacriabá	3100047	3110053	Aldeia Indígena Imbaúba
31	Minas Gerais	5649	49901	Xacriabá	3100060	3110035	Aldeia Indígena Barra do Sumaré 2
31	Minas Gerais	5649	49901	Xacriabá	3100061	3110092	Aldeia Indígena Sapé
31	Minas Gerais	5649	49901	Xacriabá	3100062	3110083	Aldeia Indígena Pedra Redonda
31	Minas Gerais	5649	49901	Xacriabá	3100066	3110021	Riacho Dos Buritis
31	Minas Gerais	5649	49901	Xacriabá	3100067	3110002	Aldeia Indígena Brejo Mata Fome
31	Minas Gerais	5649	49901	Xacriabá	3100069	3110100	Aldeia Indígena Riacho do Brejo
31	Minas Gerais	5649	49901	Xacriabá	3100072	3110033	Aldeia Indígena Itacarambizinho
31	Minas Gerais	5649	49901	Xacriabá	3100080	3110067	Aldeia Indígena Olhos d'Água 1
31	Minas Gerais	5649	49901	Xacriabá	3100082	3110107	Aldeia Indígena Veredinha
31	Minas Gerais	5649	49901	Xacriabá	3100087	3110017	Aldeia Indígena Barra de Sumare / Aldeia Indí-gena Barra do Sumaré 1
31	Minas Gerais	5649	49901	Xacriabá	3100092	3110094	Aldeia Indígena Pedrinha
31	Minas Gerais	5649	49901	Xacriabá	3100093	3110050	Aldeia Indígena Peruaçú
31	Minas Gerais	5649	49901	Xacriabá	3100105	3110012	Aldeia Indígena Pindaíbas
31	Minas Gerais	5649	49901	Xacriabá	3100106	3110001	Aldeia Indígena Itapicuru
31	Minas Gerais	5649	49901	Xacriabá	3100108	3110048	Aldeia Indígena Santa Cruz
31	Minas Gerais	5649	49901	Xacriabá	3100109	3110056	Aldeia Indígena Morro Falhado

Apêndice 2
Localidades indígenas, segundo as Terras Indígenas - Brasil - 2022

(continuação)

Unidade da Federação		Terra Indígena			Localidade Indígena		
Cód-igo	Nome	Cód-igo	Código FUNAI	Nome	ID	Código	Nome
31	Minas Gerais	5649	49901	Xacriabá	3100110	3110102	Aldeia Indígena Sumaré 3
31	Minas Gerais	5649	49901	Xacriabá	3100112	3110112	Aldeia Indígena Vargem
31	Minas Gerais	5649	49901	Xacriabá	3100114	3110011	Aldeia Indígena São Domingos 2
31	Minas Gerais	5649	49901	Xacriabá	3100120	3110045	Aldeia Indígena São Domingos 1
31	Minas Gerais	5649	49901	Xacriabá	3100125	3110104	Aldeia Indígena Brejinho Barreiro
31	Minas Gerais	5649	49901	Xacriabá	3100143	3110093	Aldeia Indígena Sumaré 1
31	Minas Gerais	50112	28301	Maxacali	3100003	3110038	Aldeia Indígena Maxacali Ducolino
31	Minas Gerais	50112	28301	Maxacali	3100004	3110005	Aldeia Indígena Maxacali Jaqueira
31	Minas Gerais	50112	28301	Maxacali	3100005	3110037	Major
31	Minas Gerais	50112	28301	Maxacali	3100008	3110057	Aldeia Indígena Maxacali Nóvila
31	Minas Gerais	50112	28301	Maxacali	3100010	3110010	Aldeia Indígena Maxacali Cláudio
31	Minas Gerais	50112	28301	Maxacali	3100011	3110041	Aldeia Indígena Maxacali Maravilha
31	Minas Gerais	50112	28301	Maxacali	3100012	3110060	Amaxux
31	Minas Gerais	50112	28301	Maxacali	3100013	3110089	Aldeia Indígena Maxacali João Bide
31	Minas Gerais	50112	28301	Maxacali	3100014	3110055	Aldeia Indígena Maxacali Bela Vista
31	Minas Gerais	50112	28301	Maxacali	3100015	3110098	Aldeia Indígena Maxacali Facundes
31	Minas Gerais	50112	28301	Maxacali	3100023	3110006	Aldeia Indígena Maxacali Iara
31	Minas Gerais	50112	28301	Maxacali	3100024	3110064	Aldeia Indígena Maxacali Vila Vila
31	Minas Gerais	50112	28301	Maxacali	3100026	3110087	Aldeia Indígena Maxacali JM
31	Minas Gerais	50112	28301	Maxacali	3100027	3110065	Aldeia Indígena Maxacali Mineiro
31	Minas Gerais	50112	28301	Maxacali	3100028	3110079	Aldeia Indígena Maxacali Tomé
31	Minas Gerais	50112	28301	Maxacali	3100029	3110020	Aldeia Indígena Maxacali Diva
31	Minas Gerais	50112	28301	Maxacali	3100030	3110110	Aldeia Indígena Maxacali Bade / Yrexekã
31	Minas Gerais	50112	28301	Maxacali	3100033	3110086	Aldeia Indígena Maxacali Vila Nova
31	Minas Gerais	50112	28301	Maxacali	3100034	3110071	Aldeia Indígena Maxacali Gilmar
31	Minas Gerais	50112	28301	Maxacali	3100036	3110026	Aldeia Indígena Maxacali Donizete
31	Minas Gerais	50112	28301	Maxacali	3100037	3110007	Aldeia Indígena Antonio Maxakali
31	Minas Gerais	50112	28301	Maxacali	3100044	3110022	Aldeia Indígena Maxacali Marcelo
31	Minas Gerais	50112	28301	Maxacali	3100049	3110101	Terra Maxacali
31	Minas Gerais	50112	28301	Maxacali	3100050	3110114	Aldeia Indígena Maxacali Eucário
31	Minas Gerais	50112	28301	Maxacali	3100053	3110042	Aldeia Indígena Maxacali Papagaio
31	Minas Gerais	50112	28301	Maxacali	3100055	3110095	Aldeia Indígena Maxacali Tarzan
31	Minas Gerais	50112	28301	Maxacali	3100056	3110120	Aldeia Indígena Maxacali Chiquinho
31	Minas Gerais	50112	28301	Maxacali	3100058	3110040	Aldeia Indígena Maxacali Tarcílio
31	Minas Gerais	50112	28301	Maxacali	3100064	3110061	Aldeia Indígena Maxacali Maria Rosa
31	Minas Gerais	50112	28301	Maxacali	3100071	3110118	Aldeia Indígena Maxacali Kele
31	Minas Gerais	50112	28301	Maxacali	3100073	3110003	Aldeia Indígena Maxacali Aldeia Nova
31	Minas Gerais	50112	28301	Maxacali	3100074	3110066	Aldeia Indígena Pedro Viana Maxakali
31	Minas Gerais	50112	28301	Maxacali	3100075	3110043	Aldeia Indígena Maxacali Vieira
31	Minas Gerais	50112	28301	Maxacali	3100084	3110047	Aldeia Indígena Amor à Vida

Apêndice 2
Localidades indígenas, segundo as Terras Indígenas - Brasil - 2022

(continuação)

Unidade da Federação		Terra Indígena			Localidade Indígena		
Cód-igo	Nome	Cód-igo	Código FUNAI	Nome	ID	Código	Nome
31	Minas Gerais	50112	28301	Maxacali	3100086	3110075	Aldeia Indígena Maxacali Germino
31	Minas Gerais	50112	28301	Maxacali	3100088	3110062	Sinvaldo
31	Minas Gerais	50112	28301	Maxacali	3100091	3110088	Valdemar
31	Minas Gerais	50112	28301	Maxacali	3100096	3110082	Territorio Indígena Maxakali
31	Minas Gerais	50112	28301	Maxacali	3100121	3110106	Aldeia Indígena Novas Raízes
31	Minas Gerais	50112	28301	Maxacali	3100122	3110084	Aldeia Indígena Maxacali Cachoeira
31	Minas Gerais	50112	28301	Maxacali	3100124	3110049	Aldeia Indígena Mariazinha
31	Minas Gerais	50668	50001	Xakriabá Rancharia	3100101	3110027	Aldeia Indígena Rancharia
31	Minas Gerais	50668	50001	Xakriabá Rancharia	3100115	3110052	Aldeia Indígena Fazenda Boqueirão
31	Minas Gerais	50668	50001	Xakriabá Rancharia	3100185	3110046	Aldeia Indígena Tenda Rancharia
31	Minas Gerais	50669	66001	Mundo Verde/Cachoeirinha	3100059	3110069	Aldeia Indígena Mundo Verde / Cachoeirinha
31	Minas Gerais	50670	65701	Hãm Yîxux	3100123	3110074	Aldeia Indígena Ham Yixux (Aldeia Verde)
31	Minas Gerais	50787	73711	Fazenda Boa Vista - MG	3100007	3110103	Aldeia Indígena Xucuru Kariri Caldas
31	Minas Gerais	50803	73709	Muã Mimatxi (Fazenda Modelo Diniz)	3100051	3110121	Aldeia Indígena Muã Mimatxi
32	Espírito Santo	5657	10202	Comboios	3200003	3210006	Aldeia Indígena Comboios
32	Espírito Santo	5657	10202	Comboios	3200010	3210004	Aldeia Indígena Córrego do Ouro
32	Espírito Santo	50360	59301	Caieiras Velha II	3200016	3210010	Aldeia Indígena Piraquêaçu
32	Espírito Santo	50725	8003	Tupiniquim	3200001	3210015	Aldeia Indígena de Caieiras Velha
32	Espírito Santo	50725	8003	Tupiniquim	3200002	3210005	Aldeia Indígena Pau Brasil
32	Espírito Santo	50725	8003	Tupiniquim	3200005	3210001	Aldeia Indígena Novo Brasil
32	Espírito Santo	50725	8003	Tupiniquim	3200006	3210007	Aldeia Indígena Boa Esperança
32	Espírito Santo	50725	8003	Tupiniquim	3200008	3210008	Aldeia Indígena Irajá
32	Espírito Santo	50725	8003	Tupiniquim	3200011	3210014	Aldeia Indígena Areal
32	Espírito Santo	50725	8003	Tupiniquim	3200012	3210003	Aldeia Indígena Sauê
32	Espírito Santo	50725	8003	Tupiniquim	3200013	3210011	Aldeia Indígena Nova Esperança
32	Espírito Santo	50725	8003	Tupiniquim	3200017	3210002	Aldeia Indigena Tres Palmeiras
32	Espírito Santo	50725	8003	Tupiniquim	3200019	3210012	Aldeia Indígena Amarelo
33	Rio de Janeiro	5517	14001	Guarani Araponga	3300004	3310011	Aldeia Indígena Araponga (Tekoa Guyra'i Tapu)
33	Rio de Janeiro	5525	14401	Guarani de Bracuí	3300002	3310010	Aldeia Indígena Sapukaí
33	Rio de Janeiro	50114	33301	Parati-Mirim	3300001	3310003	Aldeia Indígena Itaxi Mirim
35	São Paulo	9865	3501	Araribá	3500008	3510025	Aldeia Indígena Teregua
35	São Paulo	9865	3501	Araribá	3500088	3510064	Aldeia Indígena Ekeruá
35	São Paulo	9865	3501	Araribá	3500089	3510049	Aldeia Indígena Nimuendaju
35	São Paulo	9865	3501	Araribá	3500091	3510012	Aldeia Indígena Kopenoty
35	São Paulo	10430	38102	Ribeirão Silveira	3500019	3510036	Aldeia Indígena Boraceia / Guarani do Ribeirão Silveira
35	São Paulo	10448	6301	Boa Vista Sertão do Promirim	3500007	3510066	Aldeia Indígena Boa Vista / Jaexaa Porã
35	São Paulo	10448	6301	Boa Vista Sertão do Promirim	3500081	3510004	Aldeia Indígena Akara y Mirim
35	São Paulo	10472	38701	Rio Branco Itanhaém	3500021	3510072	Aldeia Indígena Rio Branco / Yakã xi Porã
35	São Paulo	10472	38701	Rio Branco Itanhaém	3500097	3510038	Aldeia Indígena Rio Branco Itanhaém
35	São Paulo	10480	18801	Jaraguá	3500006	3510023	Aldeia Indígena Tekoa Ytu

Apêndice 2
Localidades indígenas, segundo as Terras Indígenas - Brasil - 2022

(continuação)

Unidade da Federação		Terra Indígena			Localidade Indígena		
Cód-igo	Nome	Cód-igo	Código FUNAI	Nome	ID	Código	Nome
35	São Paulo	10510	23601	Krukutu	3500005	3510030	Aldeia Indígena Guarani do Krukutu
35	São Paulo	10537	15501	Icatu	3500092	3510076	Aldeia Indígena Icatu
35	São Paulo	10553	35001	Peruíbe	3500048	3510061	Aldeia Indígena Bananal Tekoa Pakowaty / Pe-ruíbe
35	São Paulo	10570	48801	Vanuire	3500003	3510017	Aldeia Indígena Vanuire
35	São Paulo	39002	17601	Itaóca	3500016	3510054	Aldeia Indígena Itaóca
35	São Paulo	50115	14201	Guarani da Barragem	3500001	3510033	Aldeia Indígena Tenondé Porã
35	São Paulo	50116	14501	Guarani do Aguapeu	3500017	3510080	Aldeia Indígena Cerro Corá
35	São Paulo	50116	14501	Guarani do Aguapeu	3500024	3510048	Aldeia Indígena Guarani do Aguapeú
35	São Paulo	50116	14501	Guarani do Aguapeu	3500054	3510027	Aldeia Indígena Nhanderupo
35	São Paulo	50116	14501	Guarani do Aguapeu	3500095	3510002	Aldeia Indígena Ara Pyau Aguapeú
35	São Paulo	50121	42501	Serra do Itatins	3500047	3510047	Aldeia Indígena Tekoa Arandú Capoeirão
35	São Paulo	50665	35101	Piaçaguera	3500014	3510055	Aldeia Indigena Piaçaguera
35	São Paulo	50665	35101	Piaçaguera	3500027	3510053	Aldeia Indígena Nhamadu-Mirim
35	São Paulo	50665	35101	Piaçaguera	3500040	3510081	Aldeia Indígena Tekoa Kwaray
35	São Paulo	50665	35101	Piaçaguera	3500042	3510070	Aldeia Indígena Tabaçu Reko Ypy
35	São Paulo	50665	35101	Piaçaguera	3500044	3510052	Aldeia Indígena Tekoa Porã
35	São Paulo	50665	35101	Piaçaguera	3500057	3510043	Aldeia Indígena Tapirema
35	São Paulo	50665	35101	Piaçaguera	3500069	3510020	Aldeia Indígena Awa Porungawa Dju
35	São Paulo	50665	35101	Piaçaguera	3500074	3510087	Aldeia Indígena Taniguá
35	São Paulo	50665	35101	Piaçaguera	3500084	3510026	Tekoa Gwyradja
35	São Paulo	50665	35101	Piaçaguera	3500086	3510005	Tenguaete
35	São Paulo	50728	18802	Jaraguá	3500002	3510009	Aldeia Indígena Pyau
35	São Paulo	50728	18802	Jaraguá	3500026	3510013	Aldeia Indígena Ita Endy
35	São Paulo	50728	18802	Jaraguá	3500041	3510086	Aldeia Indígena Tekoa Itawera
35	São Paulo	50728	18802	Jaraguá	3500046	3510040	Aldeia Indígena Itakupe
35	São Paulo	50728	18802	Jaraguá	3500066	3510007	Aldeia Indígena Tekoa Yvy Porã
35	São Paulo	50732	23602	Tenondé Porã	3500025	3510058	Aldeia Indígena Guyrapaju
35	São Paulo	50732	23602	Tenondé Porã	3500029	3510011	Aldeia Indígena Kalipety
35	São Paulo	50732	23602	Tenondé Porã	3500034	3510079	Aldeia Indígena Kuaray Rexakã
35	São Paulo	50732	23602	Tenondé Porã	3500037	3510008	Aldeia Indígena YY Porã
35	São Paulo	50732	23602	Tenondé Porã	3500051	3510006	Aldeia Ikatu Mirim
35	São Paulo	50732	23602	Tenondé Porã	3500055	3510024	Aldeia Indígena Yyrexakã
35	São Paulo	50732	23602	Tenondé Porã	3500059	3510045	Aldeia Indígena Tekoa Porã
35	São Paulo	50732	23602	Tenondé Porã	3500062	3510077	Aldeia Indígena Tekoa Tape Mirim
35	São Paulo	50732	23602	Tenondé Porã	3500067	3510068	Aldeia Kuaray Qua
35	São Paulo	50732	23602	Tenondé Porã	3500077	3510037	Aldeia Karay Rexakã - Brilho do Sol
35	São Paulo	50732	23602	Tenondé Porã	3500079	3510032	Aldeia Indígena Tenondé Porã 2
35	São Paulo	50742	73720	Takuari	3500010	3510019	Aldeia Indígena Takuari
35	São Paulo	50742	73720	Takuari	3500080	3510041	Taquari
35	São Paulo	50768	73755	Tekoa Gwyra Pepo	3500015	3510082	Aldeia Indígena Tekoa Gwyra Pepo

Apêndice 2
Localidades indígenas, segundo as Terras Indígenas - Brasil - 2022

(continuação)

Unidade da Federação		Terra Indígena			Localidade Indígena		
Cód-igo	Nome	Cód-igo	Código FUNAI	Nome	ID	Código	Nome
35	São Paulo	50806	38101	Guarani do Ribeirão Silveira	3500004	3510062	Aldeia Indígena Guarani do São Silverio
35	São Paulo	50806	38101	Guarani do Ribeirão Silveira	3500032	3510067	Aldeia Indígena Boraceia / Guarani do Ribeirão Silveira
41	Paraná	5282	4701	Avá-Guarani do Ocoí	4100063	4110042	Aldeia Indígena Ocoí
41	Paraná	5304	26401	Mangueirinha	4100006	4110025	Aldeia Indígena Mangueirinha
41	Paraná	5304	26401	Mangueirinha	4100008	4110069	Aldeia Indígena Passo Liso
41	Paraná	5304	26401	Mangueirinha	4100030	4110051	Aldeia Indígena Lasquinha
41	Paraná	5304	26401	Mangueirinha	4100049	4110052	Aldeia Indígena Água Santa
41	Paraná	5304	26401	Mangueirinha	4100050	4110049	Aldeia Indígena Palmeirinha
41	Paraná	5304	26401	Mangueirinha	4100059	4110067	Aldeia Indígena Mato Branco
41	Paraná	5312	25301	Laranjinha	4100046	4110060	Aldeia Indígena Laranjinha
41	Paraná	5339	38301	Rio Areia	4100066	4110040	Aldeia Indígena Rio d'Areia
41	Paraná	5355	37501	Queimadas	4100005	4110014	Aldeia Indígena Queimadas
41	Paraná	5371	5501	Barão de Antonina	4100062	4110048	Aldeia Indigena Barão de Antonina
41	Paraná	5371	5501	Barão de Antonina	4100070	4110035	Aldeia Indígena Cedro
41	Paraná	5380	17701	Ivai	4100001	4110005	Aldeia Indígena Ivaí
41	Paraná	5398	27501	Marrecas	4100017	4110037	Aldeia Indígena Kaingang Marrecas Kaingang
41	Paraná	5398	27501	Marrecas	4100036	4110065	Aldeia Indígena Ko'enju Porã Guarani
41	Paraná	5444	41601	São Jerônimo	4100019	4110045	Aldeia Indígena São Jerônimo
41	Paraná	5452	45201	Tibagy/Mococa	4100024	4110002	Aldeia Indígena Mococa
41	Paraná	9679	32002	Palmas	4100007	4110064	Aldeia Indígena Palmas
41	Paraná	40001	12301	Faxinal	4100003	4110022	Aldeia Indígena Faxinal
41	Paraná	40002	2601	Apucarana	4100002	4110059	Aldeia Indígena Reserva do Apucaraninha
41	Paraná	40002	2601	Apucarana	4100012	4110023	Aldeia Indígena Água Branca
41	Paraná	40002	2601	Apucarana	4100074	4110027	Aldeia Indígena Barreiro
41	Paraná	40003	35601	Pinhalzinho	4100040	4110007	Aldeia Indígena Pinhalzinho
41	Paraná	40004	44501	Tekohá Añetete	4100013	4110058	Aldeia Indígena Tekoha Añetete
41	Paraná	40005	39001	Rio das Cobras	4100004	4110009	Aldeia Indígena Rio das Cobras Sede
41	Paraná	40005	39001	Rio das Cobras	4100010	4110033	Aldeia Indígena Vila Paulista
41	Paraná	40005	39001	Rio das Cobras	4100011	4110006	Aldeia Indígena Encruzilhada
41	Paraná	40005	39001	Rio das Cobras	4100014	4110044	Aldeia Indígena Campo do Dia
41	Paraná	40005	39001	Rio das Cobras	4100016	4110001	Aldeia Indígena Trevo
41	Paraná	40005	39001	Rio das Cobras	4100023	4110039	Aldeia Indígena Vila Nova
41	Paraná	40005	39001	Rio das Cobras	4100025	4110036	Aldeia Indígena Pinhal
41	Paraná	40005	39001	Rio das Cobras	4100044	4110066	Aldeia Indígena Vila Batista
41	Paraná	40005	39001	Rio das Cobras	4100047	4110057	Aldeia Indígena Monjolinho
41	Paraná	40005	39001	Rio das Cobras	4100057	4110053	Aldeia Indigena Aldeia Jacutinga
41	Paraná	40005	39001	Rio das Cobras	4100076	4110070	Bom Principio
41	Paraná	50123	16501	Ilha da Cotinga	4100075	4110015	Aldeia Indígena Tekoa Takuty
41	Paraná	50633	64001	Yvyporã Laranjinha	4100043	4110008	Aldeia Indígena Yvyporã Laranjinha
41	Paraná	50672	58601	Boa Vista - PR	4100041	4110047	Aldeia Indígena Boa Vista

Apêndice 2
Localidades indígenas, segundo as Terras Indígenas - Brasil - 2022

(continuação)

Unidade da Federação		Terra Indígena			Localidade Indígena		
Cód-igo	Nome	Cód-igo	Código FUNAI	Nome	ID	Código	Nome
41	Paraná	50693	65601	Tekoha Itamarã	4100018	4110055	Aldeia Indígena Tekoha Itamarã
42	Santa Catarina	9660	15301	Ibirama	4200018	4210061	Aldeia Indígena Figueira
42	Santa Catarina	9660	15301	Ibirama	4200042	4210014	Aldeia Indígena Sede - José Boiteux
42	Santa Catarina	9660	15301	Ibirama	4200043	4210007	Aldeia Indígena Pavão
42	Santa Catarina	9660	15301	Ibirama	4200045	4210009	Aldeia Indígena Toldo / José Boiteux
42	Santa Catarina	9660	15301	Ibirama	4200046	4210008	Aldeia Indígena Bugio
42	Santa Catarina	9660	15301	Ibirama	4200047	4210053	Aldeia Indígena Palmeirinha
42	Santa Catarina	9660	15301	Ibirama	4200048	4210016	Aldeia Indígena Rio do Toldo
42	Santa Catarina	9660	15301	Ibirama	4200053	4210058	Aldeia Indígena Coqueiro
42	Santa Catarina	9660	15301	Ibirama	4200056	4210011	Aldeia Indígena Tateto
42	Santa Catarina	9679	32002	Palmas	4200033	4210056	Aldeia Indígena Vila Nova (Palmas)
42	Santa Catarina	9709	50201	Xapecó	4200001	4210055	Aldeia Indígena Sede
42	Santa Catarina	9709	50201	Xapecó	4200004	4210063	Aldeia Indígena Paiol de Barro
42	Santa Catarina	9709	50201	Xapecó	4200006	4210057	Aldeia Indígena Olaria
42	Santa Catarina	9709	50201	Xapecó	4200007	4210042	Aldeia Indígena Pinhalzinho
42	Santa Catarina	9709	50201	Xapecó	4200016	4210022	Aldeia Indígena Baixo Sambura
42	Santa Catarina	9709	50201	Xapecó	4200021	4210062	Aldeia Indígena Água Branca
42	Santa Catarina	9709	50201	Xapecó	4200024	4210052	Aldeia Indígena Linha Limeira
42	Santa Catarina	9709	50201	Xapecó	4200025	4210038	Aldeia Indígena Xapecó
42	Santa Catarina	9709	50201	Xapecó	4200026	4210064	Aldeia Indígena João Veloso
42	Santa Catarina	9709	50201	Xapecó	4200031	4210025	Aldeia Indígena Barro Preto
42	Santa Catarina	9709	50201	Xapecó	4200034	4210031	Aldeia Indígena Manduri
42	Santa Catarina	9709	50201	Xapecó	4200059	4210036	Aldeia Indígena Serro Doce
42	Santa Catarina	9709	50201	Xapecó	4200060	4210017	Aldeia Indígena Linha Matão
42	Santa Catarina	14800	39201	Rio dos Pardos	4200052	4210059	Aldeia Indígena Kupli
42	Santa Catarina	50126	701	Aldeia Kondá	4200002	4210027	Aldeia Indígena Linha Gramadinho / Aldeia Kondá
42	Santa Catarina	50126	701	Aldeia Kondá	4200051	4210018	Aldeia Indígena Praia Bonita
42	Santa Catarina	50126	701	Aldeia Kondá	4200054	4210023	Aldeia Indígena Gramadinho
42	Santa Catarina	50127	7501	Cachoeira dos Inácios	4200015	4210044	Aldeia Indígena Tekoa Marangatú
42	Santa Catarina	50130	28401	Mbiguaçu	4200079	4210021	Aldeia Indígena Yynn Moroty Wherá (M'Bi-guaçu)
42	Santa Catarina	50135	45701	Toldo Chimbangue II	4200003	4210012	Aldeia Indígena Toldo Chimbangue
42	Santa Catarina	50135	45701	Toldo Chimbangue II	4200080	4210065	Aldeia Indígena Toldo Chimbang
42	Santa Catarina	50634	14601	Guarani de Araçaí	4200055	4210045	Terra Indígena Guarani de Araçaí
42	Santa Catarina	50635	29601	Morro dos Cavalos	4200009	4210041	Aldeia Indígena Itaty (Morro dos Cavalos)
42	Santa Catarina	50635	29601	Morro dos Cavalos	4200028	4210047	Aldeia Indígena Yakã Porã
42	Santa Catarina	50636	35801	Pirai	4200012	4210054	Aldeia Indígena Tiarajú Piraí
42	Santa Catarina	50637	29401	Morro Alto	4200013	4210043	Aldeia Indígena Yvy Yvate
42	Santa Catarina	50637	29401	Morro Alto	4200023	4210019	Aldeia Indígena Laranjeira
42	Santa Catarina	50638	45801	Toldo Imbu	4200061	4210046	Aldeia Indígena Toldo Imbú
42	Santa Catarina	50641	44301	Pindoty	4200014	4210040	Aldeia Indígena Pindoty

Apêndice 2
Localidades indígenas, segundo as Terras Indígenas - Brasil - 2022

(continuação)

Unidade da Federação		Terra Indígena			Localidade Indígena		
Cód-igo	Nome	Cód-igo	Código FUNAI	Nome	ID	Código	Nome
42	Santa Catarina	50641	44301	Pindoty	4200020	4210028	Aldeia Indígena Jabuticabeira
42	Santa Catarina	50641	44301	Pindoty	4200027	4210024	Aldeia Indígena Yvapuru
42	Santa Catarina	50641	44301	Pindoty	4200038	4210013	Aldeia Indígena Conquista Tetequera Linguado
42	Santa Catarina	50663	59101	Tarumã	4200030	4210020	Aldeia Indígena Tarumã
42	Santa Catarina	50663	59101	Tarumã	4200058	4210032	Aldeia Indígena Tarumã Mirim
42	Santa Catarina	50695	72901	Amaral/Tekoá Kuriy	4200039	4210010	Aldeia Indígena M'Baroka (Kuri'y)
42	Santa Catarina	50696	73001	Morro da Palha	4200011	4210002	Aldeia Indígena Tekoa Itanha'e
42	Santa Catarina	50726	15302	Ibirama-La Klãnô	4200010	4210048	Aldeia Indígena Palmeirinha
42	Santa Catarina	50726	15302	Ibirama-La Klãnô	4200032	4210030	Aldeia Indígena Bom Sucesso
42	Santa Catarina	50726	15302	Ibirama-La Klãnô	4200035	4210033	Aldeia Indígena Takuaty
42	Santa Catarina	50726	15302	Ibirama-La Klãnô	4200037	4210003	Aldeia Indígena Laklano
42	Santa Catarina	50737	35501	Pinhal	4200019	4210039	Aldeia Indígena Toldo Pinhal
42	Santa Catarina	50763	72701	Canelinha	4200081	4210066	Comunidade Indígena Tava 1
42	Santa Catarina	50769	73756	Barragem Norte	4200005	4210050	Aldeia Indígena Barragem (Plipatol)
42	Santa Catarina	50769	73756	Barragem Norte	4200022	4210026	Aldeia Indígena Barra do Dollmann
43	Rio Grande do Sul	6386	14701	Guarani Votouro	4300230	4310077	Reserva Indígena Toldo Guarani
43	Rio Grande do Sul	7633	7801	Cacique Doble	4300008	4310116	Aldeia Indígena Cacique Doble
43	Rio Grande do Sul	7633	7801	Cacique Doble	4300062	4310158	Aldeia Indígena Campo Verde (Estrada do Prata)
43	Rio Grande do Sul	7641	9601	Carreteiro	4300029	4310083	Aldeia Indígena Kaingang Carreteiro
43	Rio Grande do Sul	7650	14801	Guarita	4300004	4310001	Aldeia Indígena da Missão
43	Rio Grande do Sul	7650	14801	Guarita	4300005	4310120	Aldeia Indígena Irapuã (Redentora)
43	Rio Grande do Sul	7650	14801	Guarita	4300010	4310026	Aldeia Indígena Pedra Lisa
43	Rio Grande do Sul	7650	14801	Guarita	4300011	4310164	Aldeia Indígena Estiva
43	Rio Grande do Sul	7650	14801	Guarita	4300016	4310060	Aldeia Indígena Três Soitas
43	Rio Grande do Sul	7650	14801	Guarita	4300017	4310152	Terra Indígena do Guarita
43	Rio Grande do Sul	7650	14801	Guarita	4300018	4310092	Aldeia Indígena Linha Esperança / Gamelinhas
43	Rio Grande do Sul	7650	14801	Guarita	4300027	4310129	Aldeia Indígena Povoado Pau Escrito
43	Rio Grande do Sul	7650	14801	Guarita	4300028	4310047	Aldeia Indígena Toldo Katiu Griá
43	Rio Grande do Sul	7650	14801	Guarita	4300035	4310133	Aldeia Indígena Mato Queimado
43	Rio Grande do Sul	7650	14801	Guarita	4300059	4310003	Aldeia Indígena Laranjeira
43	Rio Grande do Sul	7650	14801	Guarita	4300111	4310119	Aldeia Indígena Linha Mó (Redentora)
43	Rio Grande do Sul	7650	14801	Guarita	4300120	4310130	Aldeia Indígena Bananeira
43	Rio Grande do Sul	7650	14801	Guarita	4300182	4310143	Aldeia Indígena Tekoá Gengibre (Capoeira dos Amaros)
43	Rio Grande do Sul	7650	14801	Guarita	4300212	4310075	Sitio Casemiro
43	Rio Grande do Sul	7650	14801	Guarita	4300215	4310144	Pau Escrito
43	Rio Grande do Sul	7650	14801	Guarita	4300217	4310015	Tronquera
43	Rio Grande do Sul	7650	14801	Guarita	4300221	4310002	Katiu Gria
43	Rio Grande do Sul	7650	14801	Guarita	4300226	4310074	Comunidade Indígena Gengibre
43	Rio Grande do Sul	7650	14801	Guarita	4300261	4310009	Aldeia Indígena Linha Mó (Miraguaí)
43	Rio Grande do Sul	7650	14801	Guarita	4300267	4310067	Aldeia Indígena Bananeira

Apêndice 2
Localidades indígenas, segundo as Terras Indígenas - Brasil - 2022

(continuação)

Unidade da Federação		Terra Indígena			Localidade Indígena		
Cód-igo	Nome	Cód-igo	Código FUNAI	Nome	ID	Código	Nome
43	Rio Grande do Sul	7676	17101	Inhacorá	4300002	4310149	Aldeia Indígena Inhacorá
43	Rio Grande do Sul	7676	17101	Inhacorá	4300013	4310071	Aldeia Indígena Inhacorá (Setor Vila Nova)
43	Rio Grande do Sul	7684	20101	Kaingang de Iraí	4300007	4310011	Aldeia Indígena Kaingang de Iraí
43	Rio Grande do Sul	7692	25501	Ligeiro	4300001	4310069	Aldeia Indígena do Ligeiro
43	Rio Grande do Sul	7722	49201	Votouro	4300012	4310028	Aldeia Indígena Toldo Votouro
43	Rio Grande do Sul	7722	49201	Votouro	4300225	4310113	Barra Seca
43	Rio Grande do Sul	7722	49201	Votouro	4300305	4310057	Aldeia Indígena Nonoai
43	Rio Grande do Sul	50139	8901	Cantagalo	4300031	4310105	Aldeia Indígena Jataí Ty / Cantagalo
43	Rio Grande do Sul	50139	8901	Cantagalo	4300163	4310087	Aldeia Indígena Ka'aguy Mirim / Arakuã
43	Rio Grande do Sul	50140	9101	Capivari	4300219	4310089	Aldeia Indígena Tekoa Yriapu Granja Vargas
43	Rio Grande do Sul	50141	14101	Guarani Barra do Ouro	4300205	4310063	Aldeia Indígena Tekoá Nhú Porã/ Yvyty Porã (Campo Molhado)
43	Rio Grande do Sul	50142	14301	Guarani de Águas Brancas	4300243	4310135	Terra Indígena Guarani de Águas Brancas
43	Rio Grande do Sul	50144	29301	Monte Caseros	4300019	4310080	Aldeia Indígena Santo Antônio / Multiterno
43	Rio Grande do Sul	50144	29301	Monte Caseros	4300021	4310163	Aldeia Indígena Santa Catarina
43	Rio Grande do Sul	50144	29301	Monte Caseros	4300026	4310128	Aldeia Indígena Santo Antônio / Multiterno
43	Rio Grande do Sul	50145	30801	Nonoai/Rio da Várzea	4300022	4310070	Aldeia Indígena Rio da Várzea (Linha Veiga)
43	Rio Grande do Sul	50145	30801	Nonoai/Rio da Várzea	4300211	4310055	Demetrio / Aldeia Indígena Jacutinga
43	Rio Grande do Sul	50145	30801	Nonoai/Rio da Várzea	4300213	4310100	Terra Indígena Rio da Varzea Kaikang
43	Rio Grande do Sul	50146	31701	Pacheca	4300208	4310031	Yguapura
43	Rio Grande do Sul	50149	39101	Rio dos Índios	4300025	4310064	Aldeia Indígena Rio dos Índios
43	Rio Grande do Sul	50150	41001	Salto Grande do Jacuí	4300073	4310117	Aldeia Indígena Tekoá Ytu Porã
43	Rio Grande do Sul	50152	42701	Serrinha	4300032	4310035	Aldeia Indígena Linha Caneleira
43	Rio Grande do Sul	50152	42701	Serrinha	4300034	4310102	Aldeia Indígena Pedras Brancas
43	Rio Grande do Sul	50152	42701	Serrinha	4300093	4310072	Aldeia Indígena Linha Polita
43	Rio Grande do Sul	50152	42701	Serrinha	4300112	4310106	Aldeia Indígena Linha Luzzatto
43	Rio Grande do Sul	50152	42701	Serrinha	4300121	4310162	Aldeia Indígena Linha Baixada
43	Rio Grande do Sul	50152	42701	Serrinha	4300133	4310061	Aldeia Indígena São Sebastião (Linha Marcoto)
43	Rio Grande do Sul	50152	42701	Serrinha	4300148	4310038	Aldeia Indígena Linha da Boa Esperança
43	Rio Grande do Sul	50152	42701	Serrinha	4300150	4310125	Aldeia Indígena Linha Bela Vista
43	Rio Grande do Sul	50152	42701	Serrinha	4300175	4310136	São Roberto
43	Rio Grande do Sul	50152	42701	Serrinha	4300188	4310109	Aldeia Indígena Gramado Verde
43	Rio Grande do Sul	50152	42701	Serrinha	4300224	4310032	Aldeia Indígena Boa Esperança
43	Rio Grande do Sul	50152	42701	Serrinha	4300227	4310122	São Roque
43	Rio Grande do Sul	50152	42701	Serrinha	4300232	4310088	Linha Santo Antonio
43	Rio Grande do Sul	50152	42701	Serrinha	4300233	4310008	Comunidade Indígena Capoeira Grande
43	Rio Grande do Sul	50152	42701	Serrinha	4300255	4310079	Aldeia indígena Alto Recreio
43	Rio Grande do Sul	50152	42701	Serrinha	4300262	4310156	Aldeia Indígena Capinzal
43	Rio Grande do Sul	50153	49001	Varzinha	4300235	4310142	Reserva Indígenas Ka'aguy Pa'um (Varzinha)
43	Rio Grande do Sul	50154	49101	Ventarra	4300242	4310110	Ventarra Alta
43	Rio Grande do Sul	50727	17401	Irapuá	4300318	4310168	Terra Indígena Irapuá

Apêndice 2
Localidades indígenas, segundo as Terras Indígenas - Brasil - 2022

(continuação)

Unidade da Federação		Terra Indígena			Localidade Indígena		
Cód-igo	Nome	Cód-igo	Código FUNAI	Nome	ID	Código	Nome
43	Rio Grande do Sul	50745	65301	Passo Grande do Rio Forquilha	4300066	4310066	Aldeia Indígena Passo Grande do Rio Forquilha
43	Rio Grande do Sul	50753	72401	Estrada do Mar	4300258	4310101	Aldeia Indígena Kuaray Rese (Sol Nascente)
43	Rio Grande do Sul	50755	72301	Campo Bonito	4300256	4310160	Aldeia Indígena Nhu Porã
43	Rio Grande do Sul	50805	72501	Riozinho - RS	4300183	4310115	Aldeia Indígena Pindoty
50	Mato Grosso do Sul	3328	20001	Kadiwéu	5000031	5010134	Aldeia Indígena Tomásia
50	Mato Grosso do Sul	3328	20001	Kadiwéu	5000070	5010101	Aldeia Indígena Alves de Barros
50	Mato Grosso do Sul	3328	20001	Kadiwéu	5000073	5010065	Aldeia Indígena Barro Preto
50	Mato Grosso do Sul	3328	20001	Kadiwéu	5000135	5010130	Aldeia Indígena Córrego de Ouro
50	Mato Grosso do Sul	3328	20001	Kadiwéu	5000184	5010055	Aldeia Indígena Campina
50	Mato Grosso do Sul	3328	20001	Kadiwéu	5000224	5010035	Aldeia Indígena São João
50	Mato Grosso do Sul	6289	15001	Guató	5000227	5010036	Aldeia Indígena Uberaba
50	Mato Grosso do Sul	6440	14901	Guasuti	5000053	5010153	Aldeia Indígena Guasuty
50	Mato Grosso do Sul	6475	18901	Jarara	5000110	5010125	Aldeia Indígena Jarará
50	Mato Grosso do Sul	6491	32101	Panambizinho	5000157	5010117	Aldeia Indígena Panambizinho
50	Mato Grosso do Sul	6521	42901	Sete Cerros	5000358	5010091	Aldeia Indígena Sete Cerros
50	Mato Grosso do Sul	6530	43901	Takuaraty/Yvykuarusu	5000060	5010025	Aldeia Indígena Paraguaçu / Yvykuarusu
50	Mato Grosso do Sul	7129	801	Aldeia Limão Verde	5000020	5010037	Aldeia Indígena Limão Verde
50	Mato Grosso do Sul	7137	13701	Guaimbé	5000119	5010013	Aldeia Indígena Guaimbé
50	Mato Grosso do Sul	7145	37801	Rancho Jacaré	5000273	5010154	Aldeia Indígena Rancho Jacaré
50	Mato Grosso do Sul	7161	36001	Pirakua	5000083	5010027	Aldeia Indígena Pirakua
50	Mato Grosso do Sul	7170	35901	Pirajuí	5000032	5010060	Aldeia Indígena Pirajuy
50	Mato Grosso do Sul	7188	1601	Amambai	5000004	5010136	Aldeia Indígena Amambai
50	Mato Grosso do Sul	7196	36701	Porto Lindo	5000063	5010108	Aldeia Indígena Porto Lindo / Jakarey
50	Mato Grosso do Sul	7200	42201	Sassoró	5000061	5010034	Aldeia Indígena Sassoró
50	Mato Grosso do Sul	7200	42201	Sassoró	5000133	5010082	Aldeia Indígena Sassoró / Ramada
50	Mato Grosso do Sul	7218	44101	Taquaperi	5000046	5010066	Aldeia Indígena Taquaperi
50	Mato Grosso do Sul	7234	30601	Nioaque	5000034	5010053	Aldeia Indígena Cabeceira
50	Mato Grosso do Sul	7234	30601	Nioaque	5000037	5010116	Aldeia Indígena Taboquinha
50	Mato Grosso do Sul	7234	30601	Nioaque	5000044	5010018	Aldeia Indígena Brejão
50	Mato Grosso do Sul	7234	30601	Nioaque	5000201	5010083	Aldeia Indígena Água Branca
50	Mato Grosso do Sul	7242	25701	Limão Verde	5000030	5010129	Aldeia Indígena Limão Verde
50	Mato Grosso do Sul	7242	25701	Limão Verde	5000066	5010089	Aldeia Indígena Córrego Seco
50	Mato Grosso do Sul	7242	25701	Limão Verde	5000079	5010008	Aldeia Indígena Buritizinho
50	Mato Grosso do Sul	7242	25701	Limão Verde	5000300	5010014	Aldeia Indígena Cruzeiro
50	Mato Grosso do Sul	7242	25701	Limão Verde	5000422	5010044	Vila Catarina
50	Mato Grosso do Sul	7242	25701	Limão Verde	5000434	5010064	Aldeia Indígena Recanto Buritizinho
50	Mato Grosso do Sul	7250	44401	Taunay-Ipegue	5000015	5010156	Aldeia Indígena Ipegue
50	Mato Grosso do Sul	7250	44401	Taunay-Ipegue	5000016	5010135	Aldeia Indígena Bananal
50	Mato Grosso do Sul	7250	44401	Taunay-Ipegue	5000019	5010087	Aldeia Indígena Lagoinha
50	Mato Grosso do Sul	7250	44401	Taunay-Ipegue	5000028	5010119	Aldeia Indígena Água Branca

Apêndice 2
Localidades indígenas, segundo as Terras Indígenas - Brasil - 2022

(continuação)

Unidade da Federação		Terra Indígena			Localidade Indígena		
Cód-igo	Nome	Cód-igo	Código FUNAI	Nome	ID	Código	Nome
50	Mato Grosso do Sul	7250	44401	Taunay-Ipegue	5000048	5010048	Aldeia Indígena Colônia Nova
50	Mato Grosso do Sul	7250	44401	Taunay-Ipegue	5000109	5010026	Aldeia Indígena Imbirussu
50	Mato Grosso do Sul	7250	44401	Taunay-Ipegue	5000129	5010097	Aldeia Indígena Morrinho
50	Mato Grosso do Sul	7269	35201	Pilad Rebuá	5000006	5010069	Aldeia Indígena Moreira
50	Mato Grosso do Sul	7269	35201	Pilad Rebuá	5000012	5010086	Aldeia Indígena Passarinho
50	Mato Grosso do Sul	7277	25101	Lalima	5000023	5010143	Aldeia Indígena Lalima
50	Mato Grosso do Sul	7277	25101	Lalima	5000442	5010085	Terra Indígena Lalima
50	Mato Grosso do Sul	7285	7701	Cachoeirinha	5000005	5010057	Aldeia Indígena Cachoeirinha
50	Mato Grosso do Sul	7285	7701	Cachoeirinha	5000022	5010028	Aldeia Indígena Argola
50	Mato Grosso do Sul	7285	7701	Cachoeirinha	5000042	5010001	Aldeia Indígena Morrinho
50	Mato Grosso do Sul	7285	7701	Cachoeirinha	5000045	5010104	Aldeia Indígena Babaçú
50	Mato Grosso do Sul	7285	7701	Cachoeirinha	5000055	5010120	Aldeia Indígena Lagoinha
50	Mato Grosso do Sul	7293	7201	Caarapó	5000054	5010006	Aldeia Indígena Te'ýi Kuê
50	Mato Grosso do Sul	7307	11101	Dourados	5000001	5010094	Aldeia Indigena Jaguapiru
50	Mato Grosso do Sul	7307	11101	Dourados	5000010	5010021	Aldeia Indígena Bororó
50	Mato Grosso do Sul	7307	11101	Dourados	5000014	5010032	Aldeia Indígena Bororó
50	Mato Grosso do Sul	7307	11101	Dourados	5000115	5010075	Aldeia Indígena Yvy Vera
50	Mato Grosso do Sul	7307	11101	Dourados	5000178	5010145	Aldeia Indígena Jaicha Piru
50	Mato Grosso do Sul	43006	18101	Jaguapiré	5000056	5010110	Aldeia Indígena Jaguapiré
50	Mato Grosso do Sul	43007	9901	Cerrito	5000236	5010139	Aldeia Indígena Cerrito
50	Mato Grosso do Sul	50157	7001	Buriti	5000013	5010017	Aldeia Indígena Buriti
50	Mato Grosso do Sul	50157	7001	Buriti	5000018	5010019	Aldeia Córrego do Meio
50	Mato Grosso do Sul	50157	7001	Buriti	5000024	5010093	Aldeia Indígena Água Azul
50	Mato Grosso do Sul	50157	7001	Buriti	5000026	5010141	Aldeia Indígena Lagoinha
50	Mato Grosso do Sul	50157	7001	Buriti	5000036	5010126	Aldeia Indígena Recanto
50	Mato Grosso do Sul	50157	7001	Buriti	5000050	5010142	Aldeia Indígena Barreirinho
50	Mato Grosso do Sul	50157	7001	Buriti	5000081	5010054	Aldeia Indígena Olho d'Água
50	Mato Grosso do Sul	50157	7001	Buriti	5000094	5010127	Aldeia Indigena Oliveira
50	Mato Grosso do Sul	50157	7001	Buriti	5000225	5010005	Aldeia Indígena André
50	Mato Grosso do Sul	50166	30301	Ñande Ru Marangatu	5000043	5010070	Aldeia Ñanderu Marangatu
50	Mato Grosso do Sul	50166	30301	Ñande Ru Marangatu	5000427	5010022	Aldeia Indígena Campestre
50	Mato Grosso do Sul	50166	30301	Ñande Ru Marangatu	5000438	5010041	Fazenda Cedro
50	Mato Grosso do Sul	50168	31401	Ofayé-Xavante	5000703	5010162	Aldeia Indígena Ofayé-Xavante 2
50	Mato Grosso do Sul	50171	43401	Sucuriy	5000342	5010020	Aldeia Indígena Sucuriy
50	Mato Grosso do Sul	50643	25601	Jatayvari	5000255	5010029	Aldeia Indígena Lima Campo
50	Mato Grosso do Sul	50644	4401	Arroio-Korá	5000265	5010010	Aldeia Indígena Arroio Kora
50	Mato Grosso do Sul	50645	55001	Sombrerito	5000220	5010133	Aldeia Indígena Sombrerito
50	Mato Grosso do Sul	50646	37101	Potrero Guaçu	5000453	5010015	Aldeia Indígena Potrero Guasu
50	Mato Grosso do Sul	50648	15101	Guyraroká	5000284	5010084	Aldeia Indígena Guyraroká
50	Mato Grosso do Sul	50649	44201	Taquara	5000455	5010030	Aldeia Indígena Takuara

Apêndice 2
Localidades indígenas, segundo as Terras Indígenas - Brasil - 2022

(continuação)

Unidade da Federação		Terra Indígena			Localidade Indígena		
Cód-igo	Nome	Cód-igo	Código FUNAI	Nome	ID	Código	Nome
50	Mato Grosso do Sul	50673	30901	Nossa Senhora de Fátima	5000471	5010043	Aldeia Indígena Nossa Senhora de Fátima
50	Mato Grosso do Sul	50724	7702	Cachoeirinha	5000096	5010140	Aldeia Indígena Mãe Terra
50	Mato Grosso do Sul	50724	7702	Cachoeirinha	5000362	5010146	Aldeia Kaikoe
50	Mato Grosso do Sul	50735	31402	Ofayé-Xavante	5000408	5010052	Aldeia Indígena Ofayé Xavante
50	Mato Grosso do Sul	50739	36702	Yvy-Katu	5000351	5010040	Aldeia Indígena Yvy-Katu
50	Mato Grosso do Sul	50750	44402	Taunay/Ipegue	5000122	5010068	Aldeia Indígena Esperança
50	Mato Grosso do Sul	50750	44402	Taunay/Ipegue	5000207	5010099	Aldeia Indígena Ouro Preto
50	Mato Grosso do Sul	50750	44402	Taunay/Ipegue	5000223	5010007	Aldeia Indígena Arara Azul Fazendinha
50	Mato Grosso do Sul	50750	44402	Taunay/Ipegue	5000395	5010062	Aldeia Indígena Maria do Carmo
50	Mato Grosso do Sul	50781	7002	Buriti	5000198	5010073	Aldeia Indígena 10 de Maio
51	Mato Grosso	1287	33401	Paresi	5100026	5110563	Aldeia Indígena Kotitico
51	Mato Grosso	1287	33401	Paresi	5100027	5110714	Aldeia Indígena Zanakwa
51	Mato Grosso	1287	33401	Paresi	5100107	5110696	Aldeia Indígena Batizar
51	Mato Grosso	1287	33401	Paresi	5100148	5110920	Aldeia Indígena Buriti
51	Mato Grosso	1287	33401	Paresi	5100203	5110807	Aldeia Indígena Rio Verde
51	Mato Grosso	1287	33401	Paresi	5100235	5110273	Aldeia Indígena Zatemana
51	Mato Grosso	1287	33401	Paresi	5100237	5110499	Aldeia Indigena Cabeceira do Buriti
51	Mato Grosso	1287	33401	Paresi	5100277	5110526	Aldeia Indígena Nova Esperança
51	Mato Grosso	1287	33401	Paresi	5100329	5110047	Aldeia Indígena Papagaio 3
51	Mato Grosso	1287	33401	Paresi	5100349	5110536	Aldeia Indígena Sacre Zero
51	Mato Grosso	1287	33401	Paresi	5100365	5110564	Aldeia Indígena Oreke
51	Mato Grosso	1287	33401	Paresi	5100381	5110403	Aldeia Indígena Papagaio 2
51	Mato Grosso	1287	33401	Paresi	5100421	5110131	Aldeia Indígena Duas Cachoeiras
51	Mato Grosso	1287	33401	Paresi	5100427	5110800	Aldeia Indígena Cabeceira do Sacre
51	Mato Grosso	1287	33401	Paresi	5100454	5110871	Aldeia Indígena Água Suja
51	Mato Grosso	1287	33401	Paresi	5100518	5110516	Aldeia Indígena Kolidiki
51	Mato Grosso	1287	33401	Paresi	5100522	5110517	Aldeia Indígena Pakwera
51	Mato Grosso	1287	33401	Paresi	5100537	5110148	Aldeia Indígena Kamae
51	Mato Grosso	1287	33401	Paresi	5100552	5110540	Aldeia Indígena Cabeceira Ityaoce
51	Mato Grosso	1287	33401	Paresi	5100588	5110246	Aldeia Indígena Cabeceira do Urubu
51	Mato Grosso	1287	33401	Paresi	5100618	5110428	Aldeia Indígena Manene
51	Mato Grosso	1287	33401	Paresi	5100631	5110235	Aldeia Indígena Serra Dourada
51	Mato Grosso	1287	33401	Paresi	5100640	5110763	Aldeia Indigena Papagaio 1
51	Mato Grosso	1287	33401	Paresi	5100650	5110332	Aldeia Indígena Paraíso
51	Mato Grosso	1287	33401	Paresi	5100661	5110471	Aldeia Indígena Kalanaza
51	Mato Grosso	1287	33401	Paresi	5100664	5110615	Aldeia Indígena Aldeia Nova Buriti 2
51	Mato Grosso	1287	33401	Paresi	5100673	5110522	Aldeia Indígena Cabeceira do Juruena
51	Mato Grosso	1287	33401	Paresi	5100694	5110889	Aldeia Indígena Papagaio 4
51	Mato Grosso	1287	33401	Paresi	5100742	5110775	Aldeia Indígena Taike
51	Mato Grosso	1287	33401	Paresi	5100744	5110692	Aldeia Indígena Novo Sacre

Apêndice 2
Localidades indígenas, segundo as Terras Indígenas - Brasil - 2022

(continuação)

Unidade da Federação		Terra Indígena			Localidade Indígena		
Cód-igo	Nome	Cód-igo	Código FUNAI	Nome	ID	Código	Nome
51	Mato Grosso	1287	33401	Paresi	5100765	5110289	Aldeia Indígena Cachoeira 1
51	Mato Grosso	1287	33401	Paresi	5100789	5110808	Aldeia Indígena Batizar 2
51	Mato Grosso	1287	33401	Paresi	5100800	5110031	Aldeia Indígena Papagaio 0
51	Mato Grosso	1287	33401	Paresi	5100874	5110223	Aldeia Indígena Katyolawinã
51	Mato Grosso	1287	33401	Paresi	5100894	5110820	Aldeia Indígena África
51	Mato Grosso	1309	41301	Santana	5100057	5110202	Aldeia Indígena Santana
51	Mato Grosso	1309	41301	Santana	5100325	5110149	Aldeia Indígena Nova Canaã
51	Mato Grosso	1309	41301	Santana	5100810	5110051	Aldeia Indígena Igu'Ia'O
51	Mato Grosso	1317	5201	Bakairi	5100011	5110192	Aldeia Indígena Pakuera
51	Mato Grosso	1317	5201	Bakairi	5100098	5110143	Aldeia Indígena Paikum
51	Mato Grosso	1317	5201	Bakairi	5100162	5110097	Aldeia Indígena Kaiahoalo
51	Mato Grosso	1317	5201	Bakairi	5100401	5110281	Aldeia Indígena Yahodo
51	Mato Grosso	1317	5201	Bakairi	5100432	5110793	Aldeia Indígena Aki Ety
51	Mato Grosso	1317	5201	Bakairi	5100467	5110383	Aldeia Indígena Alto Ramalho
51	Mato Grosso	1317	5201	Bakairi	5100563	5110189	Aldeia Indígena Sawopa
51	Mato Grosso	1317	5201	Bakairi	5100565	5110612	Aldeia Indígena Kuiakaware
51	Mato Grosso	1317	5201	Bakairi	5100669	5110126	Aldeia Indígena Alacuai
51	Mato Grosso	1317	5201	Bakairi	5100757	5110452	Aldeia Indígena Sem Denominacao 2
51	Mato Grosso	1317	5201	Bakairi	5100817	5110139	Aldeia Indígena Sem Denominacao
51	Mato Grosso	1317	5201	Bakairi	5100824	5110482	Aldeia Indígena Alto Ramalho / Aldeia Indígena Pachola
51	Mato Grosso	1317	5201	Bakairi	5100827	5110020	Aldeia Indígena Ximbuá
51	Mato Grosso	1317	5201	Bakairi	5100890	5110864	Aldeia Indígena Kaikuma
51	Mato Grosso	1317	5201	Bakairi	5100895	5110687	Aldeia Indígena Kayaravale
51	Mato Grosso	1317	5201	Bakairi	5100909	5110467	Aldeia Indígena Cabeceira do Azul
51	Mato Grosso	1325	43701	Tadarimana	5100010	5110503	Aldeia Indígena Central Tadarimana
51	Mato Grosso	1325	43701	Tadarimana	5100155	5110752	Aldeia Indígena Pobojari
51	Mato Grosso	1325	43701	Tadarimana	5100171	5110098	Aldeia Indígena Pobore
51	Mato Grosso	1325	43701	Tadarimana	5100214	5110017	Aldeia Indígena Praião
51	Mato Grosso	1325	43701	Tadarimana	5100312	5110622	Aldeia Indígena Apido Paru
51	Mato Grosso	1325	43701	Tadarimana	5100551	5110193	Aldeia Indígena Divisa
51	Mato Grosso	1325	43701	Tadarimana	5100676	5110922	Aldeia Indígena Jokurea
51	Mato Grosso	1325	43701	Tadarimana	5100942	5110923	Aldeia Indígena Areme Ewororo
51	Mato Grosso	1325	43701	Tadarimana	5100953	5110461	Aldeia Indígena Jurigue
51	Mato Grosso	1333	48001	Umutina	5100061	5110689	Aldeia Indígena Umutina
51	Mato Grosso	1333	48001	Umutina	5100287	5110844	Aldeia Indígena Massepo
51	Mato Grosso	1333	48001	Umutina	5100605	5110896	Aldeia Indígena Vale do Rio Bugres
51	Mato Grosso	1333	48001	Umutina	5100653	5110395	Aldeia Indígena Catama
51	Mato Grosso	1333	48001	Umutina	5100696	5110358	Aldeia Indígena Adonai
51	Mato Grosso	1333	48001	Umutina	5100782	5110247	Aldeia Indígena Acorizal
51	Mato Grosso	1333	48001	Umutina	5100786	5110402	Aldeia Indígena Águas Rasas

Apêndice 2
Localidades indígenas, segundo as Terras Indígenas - Brasil - 2022

(continuação)

Unidade da Federação		Terra Indígena			Localidade Indígena		
Cód-igo	Nome	Cód-igo	Código FUNAI	Nome	ID	Código	Nome
51	Mato Grosso	1333	48001	Umutina	5100788	5110814	Aldeia Indígena Boropo
51	Mato Grosso	1333	48001	Umutina	5100804	5110443	Aldeia Indígena Cachoeirinha
51	Mato Grosso	1333	48001	Umutina	5100828	5110018	Aldeia Indígena Barrero
51	Mato Grosso	1333	48001	Umutina	5100872	5110112	Aldeia Indígena Bakalana
51	Mato Grosso	1341	30201	Nambikwara	5100154	5110420	Aldeia Indígena Nambiquara Manduca
51	Mato Grosso	1341	30201	Nambikwara	5100264	5110850	Aldeia Indígena Kithaulu
51	Mato Grosso	1341	30201	Nambikwara	5100295	5110164	Aldeia Indígena Nambikwara Cabeceira
51	Mato Grosso	1341	30201	Nambikwara	5100316	5110835	Aldeia Indígena Nambiquara do Davi
51	Mato Grosso	1341	30201	Nambikwara	5100444	5110822	Aldeia Indígena Onça Preta
51	Mato Grosso	1341	30201	Nambikwara	5100500	5110702	Aldeia Indígena Duas Pontes
51	Mato Grosso	1341	30201	Nambikwara	5100511	5110553	Aldeia Indígena Nova Estrela
51	Mato Grosso	1341	30201	Nambikwara	5100512	5110873	Aldeia Indígena Cascalheira
51	Mato Grosso	1341	30201	Nambikwara	5100554	5110812	Aldeia Indígena Nambiquara Auxiliadora
51	Mato Grosso	1341	30201	Nambikwara	5100561	5110074	Aldeia Indígena Nambiquara 13 de Maio
51	Mato Grosso	1341	30201	Nambikwara	5100583	5110382	Aldeia Indígena Serra Azul
51	Mato Grosso	1341	30201	Nambikwara	5100591	5110159	Aldeia Indígena Cachoeira do 12
51	Mato Grosso	1341	30201	Nambikwara	5100601	5110577	Aldeia Indígena Figueira
51	Mato Grosso	1341	30201	Nambikwara	5100621	5110498	Aldeia Indígena Mutum
51	Mato Grosso	1341	30201	Nambikwara	5100623	5110478	Aldeia Indígena Nanbiquara Central
51	Mato Grosso	1341	30201	Nambikwara	5100703	5110527	Aldeia Indígena Nova Inajá
51	Mato Grosso	1341	30201	Nambikwara	5100710	5110163	Aldeia Indígena Alta Floresta
51	Mato Grosso	1341	30201	Nambikwara	5100747	5110486	Aldeia Indígena Novo Paraíso
51	Mato Grosso	1341	30201	Nambikwara	5100771	5110100	Aldeia Indígena Chapada Azul
51	Mato Grosso	1341	30201	Nambikwara	5100808	5110093	Aldeia Indígena Caranda
51	Mato Grosso	1341	30201	Nambikwara	5100811	5110434	Aldeia Indígena Camararé
51	Mato Grosso	1341	30201	Nambikwara	5100826	5110791	Aldeia Indígena Branca
51	Mato Grosso	1341	30201	Nambikwara	5100891	5110630	Aldeia Indígena Barracão Queimado
51	Mato Grosso	1341	30201	Nambikwara	5100933	5110474	Aldeia Indígena Nova Canaã
51	Mato Grosso	1368	34901	Perigara	5100110	5110418	Aldeia Indígena Perigara
51	Mato Grosso	1384	42101	Sararé	5100371	5110582	Aldeia Indígena Central Sararé
51	Mato Grosso	1384	42101	Sararé	5100589	5110240	Aldeia Indígena Corgão
51	Mato Grosso	1384	42101	Sararé	5100632	5110524	Aldeia Indígena Serra da Borda
51	Mato Grosso	1384	42101	Sararé	5100668	5110827	Aldeia Indígena Onça
51	Mato Grosso	1384	42101	Sararé	5100675	5110694	Aldeia Indígena Seis
51	Mato Grosso	1384	42101	Sararé	5100760	5110707	Aldeia Indígena Figueira
51	Mato Grosso	1384	42101	Sararé	5100770	5110459	Aldeia Indígena Paukalilajausu
51	Mato Grosso	1406	33601	Parque do Aripuanã	5100063	5110089	Aldeia Indígena Rio Vinte e Um
51	Mato Grosso	1406	33601	Parque do Aripuanã	5100332	5110361	Aldeia Indígena Serra Dourada
51	Mato Grosso	1406	33601	Parque do Aripuanã	5100423	5110024	Aldeia Indígena Rio Capivara
51	Mato Grosso	1406	33601	Parque do Aripuanã	5100660	5110525	Aldeia Indígena Algodão

Apêndice 2
Localidades indígenas, segundo as Terras Indígenas - Brasil - 2022

(continuação)

Unidade da Federação		Terra Indígena			Localidade Indígena		
Cód-igo	Nome	Cód-igo	Código FUNAI	Nome	ID	Código	Nome
51	Mato Grosso	1422	33801	Parque do Xingu	5100006	5110508	Aldeia Indígena Pyulaga Waura
51	Mato Grosso	1422	33801	Parque do Xingu	5100012	5110837	Aldeia Indígena Kuikuro
51	Mato Grosso	1422	33801	Parque do Xingu	5100025	5110664	Aldeia Indígena Tubatuba
51	Mato Grosso	1422	33801	Parque do Xingu	5100028	5110552	Aldeia Indígena Afukuri
51	Mato Grosso	1422	33801	Parque do Xingu	5100032	5110465	Aldeia Indígena Apyap
51	Mato Grosso	1422	33801	Parque do Xingu	5100048	5110419	Aldeia Indígena Capivara
51	Mato Grosso	1422	33801	Parque do Xingu	5100050	5110510	Aldeia Indígena Tupará
51	Mato Grosso	1422	33801	Parque do Xingu	5100053	5110310	Aldeia Indígena Sobradinho
51	Mato Grosso	1422	33801	Parque do Xingu	5100056	5110107	Aldeia Indígena Aweti
51	Mato Grosso	1422	33801	Parque do Xingu	5100060	5110904	Aldeia Indígena Lahatua
51	Mato Grosso	1422	33801	Parque do Xingu	5100068	5110596	Aldeia Indígena Nafukuá
51	Mato Grosso	1422	33801	Parque do Xingu	5100075	5110877	Aldeia Indígena Mayene
51	Mato Grosso	1422	33801	Parque do Xingu	5100106	5110809	Aldeia Indígena Arayó
51	Mato Grosso	1422	33801	Parque do Xingu	5100113	5110479	Aldeia Indígena Aiporé
51	Mato Grosso	1422	33801	Parque do Xingu	5100130	5110795	Aldeia Indígena Jawary
51	Mato Grosso	1422	33801	Parque do Xingu	5100185	5110745	Aldeia Indígena Sosenasa
51	Mato Grosso	1422	33801	Parque do Xingu	5100194	5110257	Aldeia Indígena Moitará
51	Mato Grosso	1422	33801	Parque do Xingu	5100198	5110025	Aldeia Indígena Boa Esperança
51	Mato Grosso	1422	33801	Parque do Xingu	5100200	5110705	Aldeia Indígena Barranco Alto
51	Mato Grosso	1422	33801	Parque do Xingu	5100217	5110411	Aldeia Indígena Nekupai
51	Mato Grosso	1422	33801	Parque do Xingu	5100219	5110782	Aldeia Indígena Tangurinho
51	Mato Grosso	1422	33801	Parque do Xingu	5100220	5110750	Aldeia Indígena Samaúma
51	Mato Grosso	1422	33801	Parque do Xingu	5100247	5110849	Aldeia Indígena Kurumim
51	Mato Grosso	1422	33801	Parque do Xingu	5100255	5110312	Aldeia Indígena Aribaru
51	Mato Grosso	1422	33801	Parque do Xingu	5100259	5110283	Aldeia Indígena Madika
51	Mato Grosso	1422	33801	Parque do Xingu	5100269	5110378	Aldeia Indígena Bom Jesus
51	Mato Grosso	1422	33801	Parque do Xingu	5100279	5110631	Aldeia Indígena Mirassol
51	Mato Grosso	1422	33801	Parque do Xingu	5100284	5110194	Aldeia Indígena Pangakigi (Caramujo)
51	Mato Grosso	1422	33801	Parque do Xingu	5100292	5110076	Aldeia Indígena Topepeweke
51	Mato Grosso	1422	33801	Parque do Xingu	5100299	5110291	Aldeia Indígena Guarujá
51	Mato Grosso	1422	33801	Parque do Xingu	5100300	5110415	Aldeia Indígena Amanhecer
51	Mato Grosso	1422	33801	Parque do Xingu	5100320	5110826	Aldeia Indígena Caiçara
51	Mato Grosso	1422	33801	Parque do Xingu	5100327	5110700	Aldeia Indígena Ita 1
51	Mato Grosso	1422	33801	Parque do Xingu	5100334	5110370	Aldeia Indígena Três Patos
51	Mato Grosso	1422	33801	Parque do Xingu	5100350	5110665	Aldeia Indígena Palushayu
51	Mato Grosso	1422	33801	Parque do Xingu	5100356	5110621	Aldeia Indígena Diauarum
51	Mato Grosso	1422	33801	Parque do Xingu	5100358	5110645	Aldeia Indígena Pequizal
51	Mato Grosso	1422	33801	Parque do Xingu	5100361	5110768	Aldeia Indígena Kumari
51	Mato Grosso	1422	33801	Parque do Xingu	5100366	5110274	Aldeia Indígena Tsekuru
51	Mato Grosso	1422	33801	Parque do Xingu	5100380	5110422	Aldeia Indígena Leonardo Villas Boas

Apêndice 2
Localidades indígenas, segundo as Terras Indígenas - Brasil - 2022

(continuação)

Unidade da Federação		Terra Indígena			Localidade Indígena		
Cód-igo	Nome	Cód-igo	Código FUNAI	Nome	ID	Código	Nome
51	Mato Grosso	1422	33801	Parque do Xingu	5100383	5110133	Aldeia Indígena Três Buriti
51	Mato Grosso	1422	33801	Parque do Xingu	5100387	5110639	Aldeia Indígena Pavuru
51	Mato Grosso	1422	33801	Parque do Xingu	5100389	5110207	Aldeia Indígena Paranaíta
51	Mato Grosso	1422	33801	Parque do Xingu	5100395	5110081	Aldeia Indígena Alamo
51	Mato Grosso	1422	33801	Parque do Xingu	5100398	5110565	Aldeia Indígena Kanine
51	Mato Grosso	1422	33801	Parque do Xingu	5100405	5110263	Aldeia Indígena Awayamissu
51	Mato Grosso	1422	33801	Parque do Xingu	5100422	5110004	Aldeia Indígena Yatekapi
51	Mato Grosso	1422	33801	Parque do Xingu	5100428	5110307	Aldeia Indígena Tuiararé
51	Mato Grosso	1422	33801	Parque do Xingu	5100436	5110785	Aldeia Indígena Parque Samba
51	Mato Grosso	1422	33801	Parque do Xingu	5100448	5110580	Aldeia Indígena Yawalapiti Novo
51	Mato Grosso	1422	33801	Parque do Xingu	5100449	5110034	Aldeia Indígena Iguaçú
51	Mato Grosso	1422	33801	Parque do Xingu	5100452	5110720	Aldeia Indígena Nyarazul
51	Mato Grosso	1422	33801	Parque do Xingu	5100460	5110485	Aldeia Indígena Hiulaya
51	Mato Grosso	1422	33801	Parque do Xingu	5100466	5110053	Aldeia Indígena Yaramy
51	Mato Grosso	1422	33801	Parque do Xingu	5100470	5110859	Aldeia Indígena Kawairup
51	Mato Grosso	1422	33801	Parque do Xingu	5100471	5110497	Aldeia Indígena Castanhal
51	Mato Grosso	1422	33801	Parque do Xingu	5100474	5110504	Aldeia Indígena Tehugungu Pedra
51	Mato Grosso	1422	33801	Parque do Xingu	5100476	5110811	Aldeia Indígena Paranatú
51	Mato Grosso	1422	33801	Parque do Xingu	5100479	5110777	Aldeia Indígena Yaitapa
51	Mato Grosso	1422	33801	Parque do Xingu	5100480	5110751	Aldeia Indígena Hemapuko
51	Mato Grosso	1422	33801	Parque do Xingu	5100499	5110531	Aldeia Indígena Steinen
51	Mato Grosso	1422	33801	Parque do Xingu	5100519	5110595	Aldeia Indígena Matipú 1
51	Mato Grosso	1422	33801	Parque do Xingu	5100521	5110167	Aldeia Indígena Três Famílias
51	Mato Grosso	1422	33801	Parque do Xingu	5100543	5110363	Aldeia Indígena Ngotxire
51	Mato Grosso	1422	33801	Parque do Xingu	5100557	5110408	Aldeia Indígena 6 Famílias
51	Mato Grosso	1422	33801	Parque do Xingu	5100572	5110772	Aldeia Indígena Kurure
51	Mato Grosso	1422	33801	Parque do Xingu	5100573	5110276	Aldeia Indígena Vivi
51	Mato Grosso	1422	33801	Parque do Xingu	5100574	5110406	Aldeia Indígena Eiruwi
51	Mato Grosso	1422	33801	Parque do Xingu	5100577	5110439	Aldeia Indígena Sol Nascente
51	Mato Grosso	1422	33801	Parque do Xingu	5100586	5110103	Aldeia Indígena Lago Azul
51	Mato Grosso	1422	33801	Parque do Xingu	5100597	5110376	Aldeia Indígena Novo Progresso
51	Mato Grosso	1422	33801	Parque do Xingu	5100600	5110064	Aldeia Indígena São Jorge
51	Mato Grosso	1422	33801	Parque do Xingu	5100614	5110215	Aldeia Indígena Rio+20
51	Mato Grosso	1422	33801	Parque do Xingu	5100643	5110373	Aldeia Indígena Ihumba
51	Mato Grosso	1422	33801	Parque do Xingu	5100645	5110599	Aldeia Indígena Tatuapé
51	Mato Grosso	1422	33801	Parque do Xingu	5100647	5110491	Aldeia Indígena Kamaçari
51	Mato Grosso	1422	33801	Parque do Xingu	5100648	5110537	Aldeia Indígena Mainumy
51	Mato Grosso	1422	33801	Parque do Xingu	5100652	5110007	Aldeia Indígena Tupeku
51	Mato Grosso	1422	33801	Parque do Xingu	5100656	5110462	Aldeia Indígena Paranoá
51	Mato Grosso	1422	33801	Parque do Xingu	5100665	5110592	Aldeia Indígena Jyenap

Apêndice 2
Localidades indígenas, segundo as Terras Indígenas - Brasil - 2022

(continuação)

Unidade da Federação		Terra Indígena			Localidade Indígena		
Cód-igo	Nome	Cód-igo	Código FUNAI	Nome	ID	Código	Nome
51	Mato Grosso	1422	33801	Parque do Xingu	5100678	5110187	Aldeia Indígena Vitória
51	Mato Grosso	1422	33801	Parque do Xingu	5100682	5110619	Aldeia Indígena Pakaya
51	Mato Grosso	1422	33801	Parque do Xingu	5100683	5110796	Aldeia Indígena Mazuna
51	Mato Grosso	1422	33801	Parque do Xingu	5100685	5110206	Aldeia Indígena Onze de Setembro
51	Mato Grosso	1422	33801	Parque do Xingu	5100691	5110801	Aldeia Indígena Buritizal
51	Mato Grosso	1422	33801	Parque do Xingu	5100698	5110897	Aldeia Indígena J.M.
51	Mato Grosso	1422	33801	Parque do Xingu	5100706	5110817	Aldeia Indígena Fazendinha
51	Mato Grosso	1422	33801	Parque do Xingu	5100715	5110825	Aldeia Indígena Mayda
51	Mato Grosso	1422	33801	Parque do Xingu	5100721	5110754	Aldeia Indígena Sítio Jornal
51	Mato Grosso	1422	33801	Parque do Xingu	5100738	5110033	Aldeia Indígena Aturuá
51	Mato Grosso	1422	33801	Parque do Xingu	5100750	5110243	Aldeia Indígena Kayassu
51	Mato Grosso	1422	33801	Parque do Xingu	5100756	5110738	Aldeia Indígena Paroreda
51	Mato Grosso	1422	33801	Parque do Xingu	5100763	5110481	Aldeia Indígena Amary
51	Mato Grosso	1422	33801	Parque do Xingu	5100773	5110585	Aldeia Indígena Vila Nova
51	Mato Grosso	1422	33801	Parque do Xingu	5100781	5110242	Aldeia Indígena Três Vizinhos
51	Mato Grosso	1422	33801	Parque do Xingu	5100785	5110048	Aldeia Indígena Latu
51	Mato Grosso	1422	33801	Parque do Xingu	5100787	5110538	Aldeia Indígena Kamii
51	Mato Grosso	1422	33801	Parque do Xingu	5100791	5110030	Aldeia Indígena Rio Preto
51	Mato Grosso	1422	33801	Parque do Xingu	5100814	5110712	Aldeia Indígena Chácara
51	Mato Grosso	1422	33801	Parque do Xingu	5100815	5110547	Aldeia Indígena Moitinho
51	Mato Grosso	1422	33801	Parque do Xingu	5100825	5110096	Aldeia Indígena Barro Branco
51	Mato Grosso	1422	33801	Parque do Xingu	5100830	5110886	Comunidade Indígena Marumare
51	Mato Grosso	1422	33801	Parque do Xingu	5100831	5110116	Aldeia Indígena Macaúba
51	Mato Grosso	1422	33801	Parque do Xingu	5100834	5110433	Aldeia Indígena Moygu
51	Mato Grosso	1422	33801	Parque do Xingu	5100838	5110545	Aldeia Indígena Mupadá
51	Mato Grosso	1422	33801	Parque do Xingu	5100841	5110153	Aldeia Indigena Ilha Grande
51	Mato Grosso	1422	33801	Parque do Xingu	5100845	5110144	Aldeia Indígena Atixi Tixikxo
51	Mato Grosso	1422	33801	Parque do Xingu	5100846	5110292	Aldeia Indígena Kanaã
51	Mato Grosso	1422	33801	Parque do Xingu	5100850	5110554	Aldeia Indígena Kayassu
51	Mato Grosso	1422	33801	Parque do Xingu	5100854	5110570	Aldeia Indigena Yawalapiti
51	Mato Grosso	1422	33801	Parque do Xingu	5100857	5110218	Aldeia Indígena Assahutu
51	Mato Grosso	1422	33801	Parque do Xingu	5100860	5110182	Aldeia Indígena Agatha (Barranco Queimado)
51	Mato Grosso	1422	33801	Parque do Xingu	5100863	5110674	Aldeia Indígena Tanguro
51	Mato Grosso	1422	33801	Parque do Xingu	5100865	5110854	Aldeia Indigena Aiha Kalapalo
51	Mato Grosso	1422	33801	Parque do Xingu	5100867	5110317	Aldeia Indígena Morená
51	Mato Grosso	1422	33801	Parque do Xingu	5100869	5110147	Aldeia Indígena Utawana
51	Mato Grosso	1422	33801	Parque do Xingu	5100878	5110280	Aldeia Indigena Alto Xingu
51	Mato Grosso	1422	33801	Parque do Xingu	5100879	5110010	Aldeia Saidão da Fumaça
51	Mato Grosso	1422	33801	Parque do Xingu	5100882	5110110	Aldeia Indígena Yulewene
51	Mato Grosso	1422	33801	Parque do Xingu	5100883	5110012	Aldeia Indígena Wyway

Apêndice 2
Localidades indígenas, segundo as Terras Indígenas - Brasil - 2022

(continuação)

Unidade da Federação		Terra Indígena			Localidade Indígena		
Cód-igo	Nome	Cód-igo	Código FUNAI	Nome	ID	Código	Nome
51	Mato Grosso	1422	33801	Parque do Xingu	5100896	5110255	Aldeia Indígena Matipú 2
51	Mato Grosso	1422	33801	Parque do Xingu	5100897	5110533	Aldeia Indigena Kaupuna
51	Mato Grosso	1422	33801	Parque do Xingu	5100900	5110583	Aldeia Indígena Maraká
51	Mato Grosso	1422	33801	Parque do Xingu	5100911	5110549	Aldeia Indígena Sitio da Familia Naturi
51	Mato Grosso	1422	33801	Parque do Xingu	5100927	5110445	Aldeia Indígena Alto da Glória
51	Mato Grosso	1422	33801	Parque do Xingu	5100929	5110174	Aldeia Indígena Paranavai
51	Mato Grosso	1422	33801	Parque do Xingu	5100930	5110423	Aldeia Indígena Jacaré
51	Mato Grosso	1422	33801	Parque do Xingu	5100932	5110726	Aldeia Indígena Mehinako
51	Mato Grosso	1422	33801	Parque do Xingu	5100934	5110575	Aldeia Indígena Kalwani Paraíso
51	Mato Grosso	1422	33801	Parque do Xingu	5100936	5110075	Aldeia Indígena Ajuaga Culuene
51	Mato Grosso	1422	33801	Parque do Xingu	5100941	5110587	Aldeia Indígena Sapezal
51	Mato Grosso	1422	33801	Parque do Xingu	5100946	5110813	Aldeia Indígena Ytuí
51	Mato Grosso	3239	17301	Irantxe	5100355	5110484	Aldeia Indígena Cachoeirinha
51	Mato Grosso	3239	17301	Irantxe	5100434	5110852	Aldeia Indígena Perdiz
51	Mato Grosso	3239	17301	Irantxe	5100469	5110887	Aldeia Indígena Treze de Maio
51	Mato Grosso	3239	17301	Irantxe	5100587	5110040	Aldeia Indígena Paredão
51	Mato Grosso	3239	17301	Irantxe	5100628	5110597	Aldeia Indígena Doze de Outubro
51	Mato Grosso	3239	17301	Irantxe	5100704	5110870	Aldeia Indígena Nova Alianca
51	Mato Grosso	3239	17301	Irantxe	5100720	5110069	Aldeia Indígena Asa Branca
51	Mato Grosso	3239	17301	Irantxe	5100822	5110154	Aldeia Indígena Recanto do Alípio
51	Mato Grosso	3239	17301	Irantxe	5100915	5110270	Aldeia Indígena Cravari
51	Mato Grosso	3247	35301	Pimentel Barbosa	5100004	5110520	Aldeia Indígena Etenhiritipa
51	Mato Grosso	3247	35301	Pimentel Barbosa	5100033	5110548	Aldeia Indígena Sorepre
51	Mato Grosso	3247	35301	Pimentel Barbosa	5100037	5110506	Aldeia Indígena Santa Cruz
51	Mato Grosso	3247	35301	Pimentel Barbosa	5100044	5110758	Aldeia Indígena Bela Vista
51	Mato Grosso	3247	35301	Pimentel Barbosa	5100052	5110588	Aldeia Indígena Maria de Jesus (Wamariwe)
51	Mato Grosso	3247	35301	Pimentel Barbosa	5100069	5110918	Aldeia Indígena Tanguro
51	Mato Grosso	3247	35301	Pimentel Barbosa	5100080	5110070	Aldeia Indígena Wedeze
51	Mato Grosso	3247	35301	Pimentel Barbosa	5100083	5110507	Aldeia Indígena Wedera
51	Mato Grosso	3247	35301	Pimentel Barbosa	5100084	5110195	Aldeia Indígena Santa Matinha
51	Mato Grosso	3247	35301	Pimentel Barbosa	5100087	5110236	Aldeia Indígena Pimentel Barbosa
51	Mato Grosso	3247	35301	Pimentel Barbosa	5100100	5110739	Aldeia Indígena Pequi
51	Mato Grosso	3247	35301	Pimentel Barbosa	5100136	5110561	Aldeia Indígena Sorepre
51	Mato Grosso	3247	35301	Pimentel Barbosa	5100160	5110184	Aldeia Indígena Reata
51	Mato Grosso	3247	35301	Pimentel Barbosa	5100167	5110272	Aldeia Indígena Boa Vida
51	Mato Grosso	3247	35301	Pimentel Barbosa	5100175	5110839	Aldeia Indígena Mãe Maria
51	Mato Grosso	3247	35301	Pimentel Barbosa	5100197	5110299	Aldeia Indígena São Domingos
51	Mato Grosso	3247	35301	Pimentel Barbosa	5100225	5110611	Aldeia Indígena São Joaquim
51	Mato Grosso	3247	35301	Pimentel Barbosa	5100274	5110090	Aldeia Indígena Atsereré
51	Mato Grosso	3247	35301	Pimentel Barbosa	5100899	5110401	Aldeia Indigena Belém

Apêndice 2
Localidades indígenas, segundo as Terras Indígenas - Brasil - 2022

(continuação)

Unidade da Federação		Terra Indígena			Localidade Indígena		
Cód-igo	Nome	Cód-igo	Código FUNAI	Nome	ID	Código	Nome
51	Mato Grosso	3247	35301	Pimentel Barbosa	5100910	5110805	Aldeia Indigena Paraíso
51	Mato Grosso	3247	35301	Pimentel Barbosa	5100912	5110778	Aldeia Indígena Caçula
51	Mato Grosso	3247	35301	Pimentel Barbosa	5100919	5110628	Aldeia Indigena Santa Vitoria
51	Mato Grosso	3247	35301	Pimentel Barbosa	5100931	5110314	Aldeia Indígena Novo Paraíso
51	Mato Grosso	3247	35301	Pimentel Barbosa	5100949	5110026	Aldeia Indígena Canoa
51	Mato Grosso	3263	58101	São Marcos - MT	5100005	5110323	Aldeia Indígena Nossa Senhora de Fátima
51	Mato Grosso	3263	58101	São Marcos - MT	5100009	5110355	Aldeia Indígena Nossa Senhora de Guadalupe
51	Mato Grosso	3263	58101	São Marcos - MT	5100036	5110127	Aldeia Indígena Salvador
51	Mato Grosso	3263	58101	São Marcos - MT	5100059	5110356	Aldeia Indígena Sagrada Família
51	Mato Grosso	3263	58101	São Marcos - MT	5100072	5110372	Aldeia Indígena Nova Jerusalém
51	Mato Grosso	3263	58101	São Marcos - MT	5100074	5110104	Aldeia Indígena Nossa Senhora Aparecida
51	Mato Grosso	3263	58101	São Marcos - MT	5100078	5110824	Aldeia Indígena São José
51	Mato Grosso	3263	58101	São Marcos - MT	5100135	5110829	Aldeia Indígena Nossa Senhora Auxiliadora
51	Mato Grosso	3263	58101	São Marcos - MT	5100151	5110684	Aldeia Indígena Paranoá
51	Mato Grosso	3263	58101	São Marcos - MT	5100156	5110227	Aldeia Indígena Novo Diamantino
51	Mato Grosso	3263	58101	São Marcos - MT	5100157	5110239	Aldeia Indígena São Cristovão
51	Mato Grosso	3263	58101	São Marcos - MT	5100170	5110226	Aldeia Indígena Sagrado Coração de Jesus
51	Mato Grosso	3263	58101	São Marcos - MT	5100188	5110330	Aldeia Indígena São Luiz
51	Mato Grosso	3263	58101	São Marcos - MT	5100207	5110016	Aldeia Indígena José e Maria
51	Mato Grosso	3263	58101	São Marcos - MT	5100213	5110234	Aldeia Indígena São Francisco
51	Mato Grosso	3263	58101	São Marcos - MT	5100215	5110453	Aldeia Indígena Imaculada Conceição
51	Mato Grosso	3263	58101	São Marcos - MT	5100221	5110045	Aldeia Indígena Nova Vida
51	Mato Grosso	3263	58101	São Marcos - MT	5100233	5110079	Aldeia Indígena Rainha da Paz
51	Mato Grosso	3263	58101	São Marcos - MT	5100236	5110261	Aldeia Indígena Raimundo Hambe
51	Mato Grosso	3263	58101	São Marcos - MT	5100250	5110347	Aldeia Indígena Senhora das Dores
51	Mato Grosso	3263	58101	São Marcos - MT	5100256	5110644	Aldeia Indígena Vila Maria
51	Mato Grosso	3263	58101	São Marcos - MT	5100263	5110544	Aldeia Indígena São Braz
51	Mato Grosso	3263	58101	São Marcos - MT	5100288	5110652	Aldeia Indígena Jardim das Oliveiras
51	Mato Grosso	3263	58101	São Marcos - MT	5100311	5110254	Aldeia Indígena Santa Mãe de Deus
51	Mato Grosso	3263	58101	São Marcos - MT	5100322	5110734	Aldeia Indígena Corpo de Cristo
51	Mato Grosso	3263	58101	São Marcos - MT	5100347	5110682	Aldeia Indígena Cristo Redentor
51	Mato Grosso	3263	58101	São Marcos - MT	5100406	5110711	Aldeia Indígena Maria Nossa Mãe
51	Mato Grosso	3263	58101	São Marcos - MT	5100410	5110860	Aldeia Indígena João Paulo II
51	Mato Grosso	3263	58101	São Marcos - MT	5100472	5110446	Aldeia Indígena Dom Romeiro
51	Mato Grosso	3263	58101	São Marcos - MT	5100483	5110716	Aldeia Indígena São Lucas
51	Mato Grosso	3263	58101	São Marcos - MT	5100484	5110165	Aldeia Indígena Cristo Rei
51	Mato Grosso	3263	58101	São Marcos - MT	5100489	5110529	Aldeia Indígena Evangélica de Deus
51	Mato Grosso	3263	58101	São Marcos - MT	5100493	5110157	Aldeia Indígena Divina Providência
51	Mato Grosso	3263	58101	São Marcos - MT	5100494	5110334	Aldeia Indígena Terra de Maria
51	Mato Grosso	3263	58101	São Marcos - MT	5100509	5110841	Aldeia Indígena Obra de Maria

Apêndice 2
Localidades indígenas, segundo as Terras Indígenas - Brasil - 2022

(continuação)

Unidade da Federação		Terra Indígena			Localidade Indígena		
Cód-igo	Nome	Cód-igo	Código FUNAI	Nome	ID	Código	Nome
51	Mato Grosso	3263	58101	São Marcos - MT	5100533	5110483	Aldeia Indígena Vinte e Cinco de Natal
51	Mato Grosso	3263	58101	São Marcos - MT	5100535	5110792	Aldeia Indígena Santo Antônio
51	Mato Grosso	3263	58101	São Marcos - MT	5100547	5110233	Aldeia Indígena São Gabriel
51	Mato Grosso	3263	58101	São Marcos - MT	5100571	5110404	Aldeia Indígena São João Batista
51	Mato Grosso	3263	58101	São Marcos - MT	5100646	5110678	Aldeia Indígena Nova Aparecida
51	Mato Grosso	3263	58101	São Marcos - MT	5100663	5110737	Aldeia Indígena Trinta e Três
51	Mato Grosso	3263	58101	São Marcos - MT	5100693	5110725	Aldeia Indígena Santíssima Trindade
51	Mato Grosso	3263	58101	São Marcos - MT	5100844	5110502	Aldeia Indígena Nova Esperança
51	Mato Grosso	3263	58101	São Marcos - MT	5100849	5110409	Aldeia Indígena Nossa Senhora da Guia
51	Mato Grosso	3263	58101	São Marcos - MT	5100913	5110797	Aldeia Indígena Namunkura
51	Mato Grosso	3263	58101	São Marcos - MT	5100922	5110833	Aldeia Indígena São Marcos
51	Mato Grosso	3263	58101	São Marcos - MT	5100951	5110624	Aldeia Indígena Nossa Senhora das Graças
51	Mato Grosso	3263	58101	São Marcos - MT	5100955	5110398	Aldeia Indígena Juan Diego
51	Mato Grosso	3271	3901	Areões	5100014	5110389	Aldeia Indígena Tritopá
51	Mato Grosso	3271	3901	Areões	5100042	5110765	Aldeia Indígena Dois Galhos
51	Mato Grosso	3271	3901	Areões	5100043	5110635	Aldeia Indígena Cachoeira
51	Mato Grosso	3271	3901	Areões	5100051	5110500	Aldeia Indígena Norowede
51	Mato Grosso	3271	3901	Areões	5100134	5110186	Aldeia Indígena Buriti
51	Mato Grosso	3271	3901	Areões	5100139	5110558	Aldeia Indígena Mutum
51	Mato Grosso	3271	3901	Areões	5100164	5110781	Aldeia Indígena Novo Tempo
51	Mato Grosso	3271	3901	Areões	5100199	5110268	Aldeia Indígena Santa Rita
51	Mato Grosso	3271	3901	Areões	5100202	5110719	Aldeia Indigena Mairea
51	Mato Grosso	3271	3901	Areões	5100209	5110141	Aldeia Indígena Jerusalém
51	Mato Grosso	3271	3901	Areões	5100257	5110893	Aldeia Indígena Campo Alegre
51	Mato Grosso	3271	3901	Areões	5100258	5110113	Aldeia Indígena Jeová
51	Mato Grosso	3271	3901	Areões	5100306	5110271	Aldeia Indígena Santa Fé
51	Mato Grosso	3271	3901	Areões	5100337	5110354	Aldeia Indígena Pequi
51	Mato Grosso	3271	3901	Areões	5100353	5110061	Aldeia Indígena Tangará da Serra
51	Mato Grosso	3271	3901	Areões	5100379	5110477	Aldeia Indígena Bom Jesus
51	Mato Grosso	3271	3901	Areões	5100390	5110353	Aldeia Indígena Santa Mina
51	Mato Grosso	3271	3901	Areões	5100413	5110068	Aldeia Cristalino Ete'a
51	Mato Grosso	3271	3901	Areões	5100439	5110866	Aldeia Indígena Nova Acuí
51	Mato Grosso	3271	3901	Areões	5100463	5110590	Aldeia Indígena São Jesus Cristo
51	Mato Grosso	3271	3901	Areões	5100486	5110651	Aldeia Indígena Serra Verde
51	Mato Grosso	3271	3901	Areões	5100508	5110629	Aldeia Indígena Muita Paz
51	Mato Grosso	3271	3901	Areões	5100555	5110659	Aldeia Indígena Jesus Maria José
51	Mato Grosso	3271	3901	Areões	5100592	5110876	Aldeia Indígena Santa Glória
51	Mato Grosso	3271	3901	Areões	5100639	5110136	Aldeia Indígena Rãirãte
51	Mato Grosso	3271	3901	Areões	5100684	5110673	Aldeia Indígena Bacaba
51	Mato Grosso	3271	3901	Areões	5100839	5110092	Aldeia Indígena Feliz Natal

Apêndice 2
Localidades indígenas, segundo as Terras Indígenas - Brasil - 2022

(continuação)

Unidade da Federação		Terra Indígena			Localidade Indígena		
Cód-igo	Nome	Cód-igo	Código FUNAI	Nome	ID	Código	Nome
51	Mato Grosso	3271	3901	Areões	5100856	5110302	Aldeia Indígena Piqui
51	Mato Grosso	3271	3901	Areões	5100924	5110221	Aldeia Indígena Pedra Branca
51	Mato Grosso	3280	29001	Merure	5100166	5110019	Aldeia Indígena Nabure Eiao
51	Mato Grosso	3280	29001	Merure	5100372	5110436	Aldeia Indígena Koge Ekureu
51	Mato Grosso	3280	29001	Merure	5100487	5110780	Aldeia Indígena Meriore Eda
51	Mato Grosso	3280	29001	Merure	5100596	5110056	Aldeia Indígena Jesus de Nazaré
51	Mato Grosso	3280	29001	Merure	5100612	5110119	Aldeia Indígena Cruz Alta
51	Mato Grosso	3280	29001	Merure	5100613	5110078	Aldeia Indígena Jundiaí
51	Mato Grosso	3280	29001	Merure	5100627	5110661	Aldeia Indígena Garças
51	Mato Grosso	3280	29001	Merure	5100733	5110867	Aldeia Indígena Akiri Iguru
51	Mato Grosso	3280	29001	Merure	5100790	5110572	Aldeia Indígena Torikujago
51	Mato Grosso	3280	29001	Merure	5100802	5110138	Aldeia Indígena Toriparo
51	Mato Grosso	3280	29001	Merure	5100905	5110513	Aldeia Indígena Adugo Jare
51	Mato Grosso	3280	29001	Merure	5100948	5110374	Aldeia Indígena Meruri
51	Mato Grosso	3298	11401	Erikpatsá	5100058	5110049	Aldeia Indígena Nova
51	Mato Grosso	3298	11401	Erikpatsá	5100077	5110695	Aldeia Indígena Pedra Bonita
51	Mato Grosso	3298	11401	Erikpatsá	5100097	5110170	Aldeia Indígena Beira Rio
51	Mato Grosso	3298	11401	Erikpatsá	5100145	5110232	Aldeia Indígena Primavera
51	Mato Grosso	3298	11401	Erikpatsá	5100178	5110555	Aldeia Indígena Santa Rita
51	Mato Grosso	3298	11401	Erikpatsá	5100190	5110357	Aldeia Indígena Escolinha
51	Mato Grosso	3298	11401	Erikpatsá	5100211	5110248	Aldeia Indígena Barranco Vermelho
51	Mato Grosso	3298	11401	Erikpatsá	5100230	5110021	Aldeia Velha
51	Mato Grosso	3298	11401	Erikpatsá	5100243	5110343	Aldeia Indígena Laranjal
51	Mato Grosso	3298	11401	Erikpatsá	5100286	5110367	Aldeia Indígena Boa Esperança
51	Mato Grosso	3298	11401	Erikpatsá	5100297	5110770	Aldeia Indígena Segunda
51	Mato Grosso	3298	11401	Erikpatsá	5100304	5110285	Aldeia Indígena Curva
51	Mato Grosso	3298	11401	Erikpatsá	5100391	5110014	Aldeia Indígena Cabeceirinha
51	Mato Grosso	3298	11401	Erikpatsá	5100430	5110124	Aldeia Indígena Curvinha
51	Mato Grosso	3298	11401	Erikpatsá	5100458	5110667	Aldeia Indígena Seringal 2
51	Mato Grosso	3298	11401	Erikpatsá	5100462	5110460	Aldeia Indígena Seringal 1
51	Mato Grosso	3298	11401	Erikpatsá	5100513	5110589	Aldeia Indígena Palmeira do Norte
51	Mato Grosso	3298	11401	Erikpatsá	5100553	5110906	Aldeia Indígena Vale do Sol
51	Mato Grosso	3298	11401	Erikpatsá	5100568	5110142	Aldeia Indígena Divisa
51	Mato Grosso	3298	11401	Erikpatsá	5100641	5110205	Aldeia Indígena Cajueiro
51	Mato Grosso	3298	11401	Erikpatsá	5100657	5110413	Aldeia Indígena Areia Branca
51	Mato Grosso	3298	11401	Erikpatsá	5100813	5110352	Aldeia Indígena Bacaval
51	Mato Grosso	3301	22902	Kayabi	5100021	5110551	Aldeia Indígena Mayrowi
51	Mato Grosso	3301	22902	Kayabi	5100280	5110426	Aldeia Indígena Barro Vermelho
51	Mato Grosso	3301	22902	Kayabi	5100290	5110899	Aldeia Indígena Ximari
51	Mato Grosso	3301	22902	Kayabi	5100370	5110604	Aldeia Indígena Dinossauro

Apêndice 2
Localidades indígenas, segundo as Terras Indígenas - Brasil - 2022

(continuação)

Unidade da Federação		Terra Indígena			Localidade Indígena		
Cód-igo	Nome	Cód-igo	Código FUNAI	Nome	ID	Código	Nome
51	Mato Grosso	3301	22902	Kayabi	5100667	5110731	Aldeia Indígena Burixiua
51	Mato Grosso	3301	22902	Kayabi	5100730	5110431	Aldeia Indígena Kabarewun
51	Mato Grosso	3301	22902	Kayabi	5100748	5110266	Aldeia Indígena Buretanba
51	Mato Grosso	3336	32701	Parabubure	5100013	5110727	Aldeia Indígena São Felipe
51	Mato Grosso	3336	32701	Parabubure	5100017	5110315	Aldeia Indígena Bom Jesus da Lapa
51	Mato Grosso	3336	32701	Parabubure	5100022	5110584	Aldeia Indígena Sucuri
51	Mato Grosso	3336	32701	Parabubure	5100023	5110713	Aldeia Indígena Campinas
51	Mato Grosso	3336	32701	Parabubure	5100049	5110818	Aldeia Indígena Santa Rita de Cássia
51	Mato Grosso	3336	32701	Parabubure	5100055	5110907	Aldeia Indígena Buritizal
51	Mato Grosso	3336	32701	Parabubure	5100062	5110301	Aldeia Indígena Aldeiona
51	Mato Grosso	3336	32701	Parabubure	5100064	5110658	Aldeia Indígena Córrego dos Patos
51	Mato Grosso	3336	32701	Parabubure	5100065	5110339	Aldeia Indígena Rio Kuluene
51	Mato Grosso	3336	32701	Parabubure	5100076	5110412	Aldeia Indígena Serrinha
51	Mato Grosso	3336	32701	Parabubure	5100081	5110632	Aldeia Indígena Duteroi
51	Mato Grosso	3336	32701	Parabubure	5100082	5110037	Aldeia Indígena Boa Vida
51	Mato Grosso	3336	32701	Parabubure	5100092	5110853	Aldeia Indígena Podzenho U
51	Mato Grosso	3336	32701	Parabubure	5100093	5110183	Aldeia Indígena Parinai'á
51	Mato Grosso	3336	32701	Parabubure	5100096	5110511	Aldeia Indígena Santa Helena
51	Mato Grosso	3336	32701	Parabubure	5100103	5110656	Aldeia Indígena Novo Barreiro
51	Mato Grosso	3336	32701	Parabubure	5100105	5110637	Aldeia Indígena Córrego da Mata
51	Mato Grosso	3336	32701	Parabubure	5100115	5110683	Aldeia Indígena Rio Maria
51	Mato Grosso	3336	32701	Parabubure	5100116	5110557	Aldeia Indígena Palmeiras
51	Mato Grosso	3336	32701	Parabubure	5100117	5110384	Aldeia Indígena Dzepá
51	Mato Grosso	3336	32701	Parabubure	5100118	5110313	Aldeia Indígena Kairos
51	Mato Grosso	3336	32701	Parabubure	5100119	5110396	Aldeia Indígena Água Quente
51	Mato Grosso	3336	32701	Parabubure	5100120	5110008	Aldeia Indígena Espírito Santo
51	Mato Grosso	3336	32701	Parabubure	5100122	5110071	Aldeia Indígena Santa Fé
51	Mato Grosso	3336	32701	Parabubure	5100123	5110006	Aldeia Indígena Tel-Aviv
51	Mato Grosso	3336	32701	Parabubure	5100125	5110188	Aldeia Indígena Corpo de Cristo
51	Mato Grosso	3336	32701	Parabubure	5100127	5110050	Aldeia Indígena Lima Verde
51	Mato Grosso	3336	32701	Parabubure	5100128	5110489	Aldeia Indígena Piranhão
51	Mato Grosso	3336	32701	Parabubure	5100131	5110158	Aldeia Indígena Madre Laura
51	Mato Grosso	3336	32701	Parabubure	5100143	5110179	Aldeia Indígena Cachoeira
51	Mato Grosso	3336	32701	Parabubure	5100144	5110650	Aldeia Indígena São Mateus
51	Mato Grosso	3336	32701	Parabubure	5100149	5110641	Aldeia Indígena Santos Dumont
51	Mato Grosso	3336	32701	Parabubure	5100158	5110493	Aldeia Indígena Aldeinha
51	Mato Grosso	3336	32701	Parabubure	5100163	5110099	Aldeia Indígena Santa Rosa
51	Mato Grosso	3336	32701	Parabubure	5100179	5110457	Aldeia Indígena Dzewahu
51	Mato Grosso	3336	32701	Parabubure	5100183	5110790	Aldeia Indígena São Miguel
51	Mato Grosso	3336	32701	Parabubure	5100191	5110518	Aldeia Indígena Novo Paraíso

Apêndice 2
Localidades indígenas, segundo as Terras Indígenas - Brasil - 2022

(continuação)

Unidade da Federação		Terra Indígena			Localidade Indígena		
Cód-igo	Nome	Cód-igo	Código FUNAI	Nome	ID	Código	Nome
51	Mato Grosso	3336	32701	Parabubure	5100192	5110394	Aldeia Indígena Hu Uhi
51	Mato Grosso	3336	32701	Parabubure	5100193	5110407	Aldeia Indígena Alvorada
51	Mato Grosso	3336	32701	Parabubure	5100205	5110397	Aldeia Indígena Capela
51	Mato Grosso	3336	32701	Parabubure	5100222	5110264	Aldeia Indígena Teihidzatse
51	Mato Grosso	3336	32701	Parabubure	5100228	5110680	Aldeia Indígena Três Reis Magos
51	Mato Grosso	3336	32701	Parabubure	5100231	5110088	Aldeia Indígena Santo do Céu
51	Mato Grosso	3336	32701	Parabubure	5100234	5110627	Aldeia Indígena Serra Dourada
51	Mato Grosso	3336	32701	Parabubure	5100238	5110494	Aldeia Indígena Jacú
51	Mato Grosso	3336	32701	Parabubure	5100240	5110080	Aldeia Indígena Indianápolis
51	Mato Grosso	3336	32701	Parabubure	5100244	5110416	Aldeia Indígena Imaculada Conceição de Nossa Senhora
51	Mato Grosso	3336	32701	Parabubure	5100252	5110487	Aldeia Indígena São Gabriel
51	Mato Grosso	3336	32701	Parabubure	5100253	5110455	Aldeia Indígena Alto da Vitória
51	Mato Grosso	3336	32701	Parabubure	5100260	5110228	Aldeia Indígena Deus é Amor
51	Mato Grosso	3336	32701	Parabubure	5100267	5110470	Aldeia Indígena Nova Canaã
51	Mato Grosso	3336	32701	Parabubure	5100268	5110244	Aldeia Indígena Daritidze
51	Mato Grosso	3336	32701	Parabubure	5100272	5110237	Aldeia Indígena Boa Sorte
51	Mato Grosso	3336	32701	Parabubure	5100278	5110740	Aldeia Indígena Santa Maria
51	Mato Grosso	3336	32701	Parabubure	5100283	5110345	Aldeia Indígena Brasil
51	Mato Grosso	3336	32701	Parabubure	5100285	5110480	Aldeia Indígena Couto Magalhães
51	Mato Grosso	3336	32701	Parabubure	5100298	5110442	Aldeia Indígena Boa Sul
51	Mato Grosso	3336	32701	Parabubure	5100305	5110220	Aldeia Indígena Natal
51	Mato Grosso	3336	32701	Parabubure	5100317	5110691	Aldeia Indígena Judeia
51	Mato Grosso	3336	32701	Parabubure	5100318	5110359	Aldeia Indígena Itaquerè
51	Mato Grosso	3336	32701	Parabubure	5100321	5110145	Aldeia Indígena Ásia
51	Mato Grosso	3336	32701	Parabubure	5100328	5110286	Aldeia Indígena Querência
51	Mato Grosso	3336	32701	Parabubure	5100330	5110851	Aldeia Indígena Egito
51	Mato Grosso	3336	32701	Parabubure	5100338	5110616	Aldeia Indígena Paulo VI
51	Mato Grosso	3336	32701	Parabubure	5100342	5110550	Aldeia Indígena Mato Grosso
51	Mato Grosso	3336	32701	Parabubure	5100346	5110760	Aldeia Indígena Nossa Senhora Aparecida
51	Mato Grosso	3336	32701	Parabubure	5100348	5110348	Aldeia Indígena Dez Mandamentos
51	Mato Grosso	3336	32701	Parabubure	5100354	5110704	Aldeia Indígena Passo Fundo
51	Mato Grosso	3336	32701	Parabubure	5100359	5110546	Aldeia Indígena Semente Viva
51	Mato Grosso	3336	32701	Parabubure	5100363	5110701	Aldeia Indígena Tsotenhou
51	Mato Grosso	3336	32701	Parabubure	5100373	5110198	Aldeia Indígena São Francisco
51	Mato Grosso	3336	32701	Parabubure	5100375	5110642	Aldeia Indígena Santa Bertioga
51	Mato Grosso	3336	32701	Parabubure	5100382	5110390	Aldeia Indígena Salvador
51	Mato Grosso	3336	32701	Parabubure	5100384	5110430	Aldeia Indígena Santa Luzia
51	Mato Grosso	3336	32701	Parabubure	5100386	5110296	Aldeia Indígena Monte Pascoal
51	Mato Grosso	3336	32701	Parabubure	5100392	5110894	Aldeia Indígena Terra Santa
51	Mato Grosso	3336	32701	Parabubure	5100409	5110279	Aldeia Indígena Buruwê

Apêndice 2
Localidades indígenas, segundo as Terras Indígenas - Brasil - 2022

(continuação)

Unidade da Federação		Terra Indígena			Localidade Indígena		
Cód-igo	Nome	Cód-igo	Código FUNAI	Nome	ID	Código	Nome
51	Mato Grosso	3336	32701	Parabubure	5100412	5110391	Aldeia Indígena Cachoeira do Rio Couto
51	Mato Grosso	3336	32701	Parabubure	5100425	5110066	Aldeia Indígena Culina
51	Mato Grosso	3336	32701	Parabubure	5100442	5110821	Aldeia Indígena Cristalina
51	Mato Grosso	3336	32701	Parabubure	5100443	5110005	Aldeia Indígena Papa Paulo VI
51	Mato Grosso	3336	32701	Parabubure	5100445	5110161	Aldeia Indígena Betel
51	Mato Grosso	3336	32701	Parabubure	5100459	5110160	Aldeia Indígena Tireripa
51	Mato Grosso	3336	32701	Parabubure	5100464	5110173	Aldeia Indígena Hoiwapredzawi
51	Mato Grosso	3336	32701	Parabubure	5100468	5110379	Aldeia Indígena Waratedewa
51	Mato Grosso	3336	32701	Parabubure	5100473	5110819	Aldeia Indígena Daprabadze
51	Mato Grosso	3336	32701	Parabubure	5100478	5110666	Aldeia Indígena Galileia
51	Mato Grosso	3336	32701	Parabubure	5100481	5110625	Aldeia Indígena Ipê
51	Mato Grosso	3336	32701	Parabubure	5100482	5110843	Aldeia Indígena Liderança
51	Mato Grosso	3336	32701	Parabubure	5100490	5110327	Aldeia Indígena Aopá
51	Mato Grosso	3336	32701	Parabubure	5100496	5110295	Aldeia Indígena Santo Antônio
51	Mato Grosso	3336	32701	Parabubure	5100502	5110342	Aldeia Indígena Serra Verde
51	Mato Grosso	3336	32701	Parabubure	5100504	5110028	Aldeia Indígena Ro'oredza'odze
51	Mato Grosso	3336	32701	Parabubure	5100505	5110660	Aldeia Indígena Santa Catarina
51	Mato Grosso	3336	32701	Parabubure	5100510	5110077	Aldeia Indígena Roodza
51	Mato Grosso	3336	32701	Parabubure	5100516	5110316	Aldeia Indígena Tseredzatsé
51	Mato Grosso	3336	32701	Parabubure	5100520	5110392	Aldeia Indígena São Paulo
51	Mato Grosso	3336	32701	Parabubure	5100523	5110586	Aldeia Indígena Nova Jerusalém
51	Mato Grosso	3336	32701	Parabubure	5100526	5110368	Aldeia Indígena Mata Verde
51	Mato Grosso	3336	32701	Parabubure	5100528	5110600	Aldeia Indígena Vila Maria Santa
51	Mato Grosso	3336	32701	Parabubure	5100538	5110492	Aldeia Indígena Onça Preta
51	Mato Grosso	3336	32701	Parabubure	5100545	5110787	Aldeia Indígena Novo Teihidzatse
51	Mato Grosso	3336	32701	Parabubure	5100549	5110146	Aldeia Indígena Bela Vista
51	Mato Grosso	3336	32701	Parabubure	5100559	5110123	Aldeia Indígena Bela Vista 2
51	Mato Grosso	3336	32701	Parabubure	5100564	5110472	Aldeia Indígena Central
51	Mato Grosso	3336	32701	Parabubure	5100570	5110346	Aldeia Indígena Independência
51	Mato Grosso	3336	32701	Parabubure	5100585	5110105	Aldeia Indígena Wedepai Wairo
51	Mato Grosso	3336	32701	Parabubure	5100593	5110259	Aldeia Indígena São Tiago
51	Mato Grosso	3336	32701	Parabubure	5100599	5110035	Aldeia Indígena São Jorge
51	Mato Grosso	3336	32701	Parabubure	5100615	5110828	Aldeia Indígena Vila Rica
51	Mato Grosso	3336	32701	Parabubure	5100638	5110414	Aldeia Indígena Norotsurã
51	Mato Grosso	3336	32701	Parabubure	5100658	5110834	Aldeia Indígena Moritu
51	Mato Grosso	3336	32701	Parabubure	5100686	5110267	Aldeia Indígena Lagoinha
51	Mato Grosso	3336	32701	Parabubure	5100689	5110320	Aldeia Indígena Morro da Saudade
51	Mato Grosso	3336	32701	Parabubure	5100695	5110747	Aldeia Indígena Luto Sagrado
51	Mato Grosso	3336	32701	Parabubure	5100712	5110783	Aldeia Indígena Santo André
51	Mato Grosso	3336	32701	Parabubure	5100718	5110594	Aldeia Indígena Goiânia

Apêndice 2
Localidades indígenas, segundo as Terras Indígenas - Brasil - 2022

(continuação)

Unidade da Federação		Terra Indígena			Localidade Indígena		
Cód-igo	Nome	Cód-igo	Código FUNAI	Nome	ID	Código	Nome
51	Mato Grosso	3336	32701	Parabubure	5100735	5110915	Aldeia Indígena Campos do Jordão
51	Mato Grosso	3336	32701	Parabubure	5100737	5110249	Aldeia Indígena Santa Isabel
51	Mato Grosso	3336	32701	Parabubure	5100740	5110387	Aldeia Indígena Nossa Senhora Maria Nossa Mãe
51	Mato Grosso	3336	32701	Parabubure	5100752	5110757	Aldeia Indígena Betânia
51	Mato Grosso	3336	32701	Parabubure	5100753	5110241	Aldeia Indígena Santos Reis
51	Mato Grosso	3336	32701	Parabubure	5100754	5110225	Aldeia Indígena Tsiwawenhiradze
51	Mato Grosso	3336	32701	Parabubure	5100783	5110277	Aldeia Indígena Terra Nova 2
51	Mato Grosso	3336	32701	Parabubure	5100833	5110013	Aldeia Indígena Ente Porê
51	Mato Grosso	3336	32701	Parabubure	5100836	5110539	Aldeia Indígena São Pedro
51	Mato Grosso	3336	32701	Parabubure	5100840	5110305	Aldeia Indígena Panorama
51	Mato Grosso	3336	32701	Parabubure	5100848	5110697	Aldeia Indígena Três Marias
51	Mato Grosso	3336	32701	Parabubure	5100855	5110868	Aldeia Indígena São Domingos Sávio
51	Mato Grosso	3336	32701	Parabubure	5100864	5110377	Aldeia Indígena Rio Verde
51	Mato Grosso	3336	32701	Parabubure	5100866	5110598	Aldeia Indígena Campos Belos
51	Mato Grosso	3336	32701	Parabubure	5100868	5110501	Aldeia Indígena Baixão
51	Mato Grosso	3336	32701	Parabubure	5100871	5110633	Aldeia Indígena Auwêupsibimédze
51	Mato Grosso	3336	32701	Parabubure	5100902	5110636	Aldeia Indígena São João Batista
51	Mato Grosso	3336	32701	Parabubure	5100918	5110626	Aldeia Indígena São José
51	Mato Grosso	3336	32701	Parabubure	5100921	5110350	Aldeia Indígena Santa Clara
51	Mato Grosso	3336	32701	Parabubure	5100939	5110057	Aldeia Indigena Cohab
51	Mato Grosso	3336	32701	Parabubure	5100940	5110475	Aldeia Indígena Estrela
51	Mato Grosso	3336	32701	Parabubure	5100954	5110862	Aldeia Indígena Santa Cruz
51	Mato Grosso	5495	41101	Sangradouro/Volta Grande	5100066	5110265	Aldeia Indígena Tsõ Repré
51	Mato Grosso	5495	41101	Sangradouro/Volta Grande	5100089	5110468	Aldeia Indígena Serrinha
51	Mato Grosso	5495	41101	Sangradouro/Volta Grande	5100090	5110191	Aldeia Indígena Santa Bertila
51	Mato Grosso	5495	41101	Sangradouro/Volta Grande	5100101	5110366	Aldeia Indígena Volta Grande
51	Mato Grosso	5495	41101	Sangradouro/Volta Grande	5100114	5110685	Aldeia Indígena Novo Mundo
51	Mato Grosso	5495	41101	Sangradouro/Volta Grande	5100147	5110038	Aldeia Indígena São Jerônimo
51	Mato Grosso	5495	41101	Sangradouro/Volta Grande	5100168	5110262	Aldeia Indígena Tsihorirã
51	Mato Grosso	5495	41101	Sangradouro/Volta Grande	5100169	5110728	Aldeia Indígena Três Rios
51	Mato Grosso	5495	41101	Sangradouro/Volta Grande	5100180	5110304	Aldeia Indígena Maria Auxiliadora
51	Mato Grosso	5495	41101	Sangradouro/Volta Grande	5100186	5110901	Aldeia Indígena Marimbú
51	Mato Grosso	5495	41101	Sangradouro/Volta Grande	5100189	5110643	Aldeia Indígena Santa Ângela
51	Mato Grosso	5495	41101	Sangradouro/Volta Grande	5100196	5110568	Aldeia Indígena Bom Sucesso
51	Mato Grosso	5495	41101	Sangradouro/Volta Grande	5100208	5110566	Aldeia Indígena Nova Vida
51	Mato Grosso	5495	41101	Sangradouro/Volta Grande	5100254	5110655	Aldeia Indígena Norowada
51	Mato Grosso	5495	41101	Sangradouro/Volta Grande	5100261	5110137	Aldeia Indígena Tsimitsuté
51	Mato Grosso	5495	41101	Sangradouro/Volta Grande	5100265	5110743	Aldeia Indígena Lagoa Azul
51	Mato Grosso	5495	41101	Sangradouro/Volta Grande	5100266	5110688	Aldeia Indígena Lagoa Encantada
51	Mato Grosso	5495	41101	Sangradouro/Volta Grande	5100270	5110325	Aldeia Indígena Imaculada Conceição

Apêndice 2
Localidades indígenas, segundo as Terras Indígenas - Brasil - 2022

(continuação)

Unidade da Federação		Terra Indígena			Localidade Indígena		
Cód-igo	Nome	Cód-igo	Código FUNAI	Nome	ID	Código	Nome
51	Mato Grosso	5495	41101	Sangradouro/Volta Grande	5100301	5110779	Aldeia Indígena São Francisco
51	Mato Grosso	5495	41101	Sangradouro/Volta Grande	5100310	5110336	Aldeia Indígena Laura Vicunha
51	Mato Grosso	5495	41101	Sangradouro/Volta Grande	5100326	5110717	Aldeia Indígena Nhowi
51	Mato Grosso	5495	41101	Sangradouro/Volta Grande	5100333	5110260	Aldeia Indígena Santa Julieta
51	Mato Grosso	5495	41101	Sangradouro/Volta Grande	5100339	5110003	Aldeia Indígena Santo Expedito
51	Mato Grosso	5495	41101	Sangradouro/Volta Grande	5100344	5110258	Aldeia Indígena Santo Angelo
51	Mato Grosso	5495	41101	Sangradouro/Volta Grande	5100345	5110115	Aldeia Indígena Três Marias
51	Mato Grosso	5495	41101	Sangradouro/Volta Grande	5100351	5110290	Aldeia Indígena Santa Glória
51	Mato Grosso	5495	41101	Sangradouro/Volta Grande	5100360	5110042	Aldeia Indígena Cabeceira da Pedra
51	Mato Grosso	5495	41101	Sangradouro/Volta Grande	5100394	5110798	Aldeia Indígena Dom Bosco
51	Mato Grosso	5495	41101	Sangradouro/Volta Grande	5100396	5110846	Aldeia Indígena Carlos
51	Mato Grosso	5495	41101	Sangradouro/Volta Grande	5100424	5110448	Aldeia Indígena São Cristovão
51	Mato Grosso	5495	41101	Sangradouro/Volta Grande	5100453	5110879	Aldeia Indígena Três Rosa
51	Mato Grosso	5495	41101	Sangradouro/Volta Grande	5100456	5110441	Aldeia Indígena Cachoeira
51	Mato Grosso	5495	41101	Sangradouro/Volta Grande	5100485	5110250	Aldeia Indígena Cantina
51	Mato Grosso	5495	41101	Sangradouro/Volta Grande	5100497	5110505	Aldeia Indígena Três Lagoas
51	Mato Grosso	5495	41101	Sangradouro/Volta Grande	5100503	5110001	Aldeia Indígena Nossa Senhora da Guia
51	Mato Grosso	5495	41101	Sangradouro/Volta Grande	5100524	5110670	Aldeia Indígena Bom Jesus
51	Mato Grosso	5495	41101	Sangradouro/Volta Grande	5100540	5110284	Aldeia Indígena São João
51	Mato Grosso	5495	41101	Sangradouro/Volta Grande	5100541	5110245	Aldeia Indígena Três Estrelas
51	Mato Grosso	5495	41101	Sangradouro/Volta Grande	5100544	5110200	Aldeia Indígena Santiago
51	Mato Grosso	5495	41101	Sangradouro/Volta Grande	5100567	5110762	Aldeia Indígena Santa Tereza
51	Mato Grosso	5495	41101	Sangradouro/Volta Grande	5100582	5110706	Aldeia Indígena São Sebastião
51	Mato Grosso	5495	41101	Sangradouro/Volta Grande	5100604	5110212	Aldeia Indígena Cruzeiro
51	Mato Grosso	5495	41101	Sangradouro/Volta Grande	5100655	5110863	Aldeia Indígena São Miguel
51	Mato Grosso	5495	41101	Sangradouro/Volta Grande	5100662	5110845	Aldeia Indígena Céu Azul
51	Mato Grosso	5495	41101	Sangradouro/Volta Grande	5100692	5110196	Aldeia Indígena Ete'are
51	Mato Grosso	5495	41101	Sangradouro/Volta Grande	5100701	5110087	Aldeia Indígena Nossa Senhora Aparecida
51	Mato Grosso	5495	41101	Sangradouro/Volta Grande	5100713	5110326	Aldeia Indígena Tsipre
51	Mato Grosso	5495	41101	Sangradouro/Volta Grande	5100717	5110217	Aldeia Indígena Sorisso
51	Mato Grosso	5495	41101	Sangradouro/Volta Grande	5100727	5110773	Aldeia Indígena Riprere
51	Mato Grosso	5495	41101	Sangradouro/Volta Grande	5100875	5110209	Aldeia Indígena Abelhinha
51	Mato Grosso	5894	28701	Menkragnoti	5100852	5110541	Aldeia Indígena Kadjatnhoro
51	Mato Grosso	5894	28701	Menkragnoti	5100877	5110709	Aldeia Indigena Kororoti
51	Mato Grosso	6750	18601	Japuira	5100034	5110219	Aldeia Indígena Pé de Mutum
51	Mato Grosso	6750	18601	Japuira	5100041	5110429	Aldeia Indígena Jatobá
51	Mato Grosso	6750	18601	Japuira	5100224	5110032	Aldeia Indígena Japuíra
51	Mato Grosso	6750	18601	Japuira	5100241	5110002	Aldeia Indígena Cerejeira
51	Mato Grosso	6750	18601	Japuira	5100515	5110231	Aldeia Indígena Divisa Marcolino
51	Mato Grosso	6750	18601	Japuira	5100529	5110252	Aldeia Indígena Castanhal

Apêndice 2
Localidades indígenas, segundo as Terras Indígenas - Brasil - 2022

(continuação)

Unidade da Federação		Terra Indígena			Localidade Indígena		
Cód-igo	Nome	Cód-igo	Código FUNAI	Nome	ID	Código	Nome
51	Mato Grosso	6750	18601	Japuira	5100719	5110755	Aldeia Indígena Acorizal
51	Mato Grosso	6750	18601	Japuira	5100885	5110417	Aldeia Indígena São Vicente
51	Mato Grosso	6769	2301	Apiaka/Kayabi	5100016	5110318	Aldeia Indígena Mairobi
51	Mato Grosso	6769	2301	Apiaka/Kayabi	5100020	5110337	Aldeia Indígena Tatuí
51	Mato Grosso	6769	2301	Apiaka/Kayabi	5100039	5110362	Aldeia Indígena Nova Munduruku
51	Mato Grosso	6769	2301	Apiaka/Kayabi	5100140	5110855	Aldeia Indígena Itu Cachoeira
51	Mato Grosso	6769	2301	Apiaka/Kayabi	5100146	5110703	Aldeia Indígena Figueirinha
51	Mato Grosso	6769	2301	Apiaka/Kayabi	5100400	5110386	Aldeia Indígena Renovada
51	Mato Grosso	6769	2301	Apiaka/Kayabi	5100598	5110569	Aldeia Indígena Ytamait
51	Mato Grosso	6769	2301	Apiaka/Kayabi	5100608	5110349	Aldeia Indígena Vale Verde
51	Mato Grosso	6769	2301	Apiaka/Kayabi	5100622	5110058	Aldeia Indígena Figueirinha 2
51	Mato Grosso	6769	2301	Apiaka/Kayabi	5100774	5110830	Aldeia Indígena Kwav
51	Mato Grosso	6769	2301	Apiaka/Kayabi	5100777	5110169	Aldeia Indígena Curva da Pedra
51	Mato Grosso	6769	2301	Apiaka/Kayabi	5100821	5110789	Aldeia Indígena Vale Verde 2
51	Mato Grosso	6769	2301	Apiaka/Kayabi	5100947	5110710	Aldeia Indígena Munduruku
51	Mato Grosso	6777	51101	Zoró	5100099	5110082	Aldeia Indígena Anguj Tapuã / Santa Maria
51	Mato Grosso	6777	51101	Zoró	5100129	5110603	Aldeia Indígena Guwã Puxurej / José
51	Mato Grosso	6777	51101	Zoró	5100137	5110832	Aldeia Indígena Tamalisyn
51	Mato Grosso	6777	51101	Zoró	5100165	5110399	Aldeia Indígena Pawanewa
51	Mato Grosso	6777	51101	Zoró	5100173	5110388	Aldeia Indígena Zawã Kej
51	Mato Grosso	6777	51101	Zoró	5100212	5110400	Aldeia Indígena Webaj Karej / Saga Puga
51	Mato Grosso	6777	51101	Zoró	5100251	5110653	Aldeia Indígena Duandjurej / Serrinha
51	Mato Grosso	6777	51101	Zoró	5100294	5110556	Aldeia Indígena Bubyrej / Central
51	Mato Grosso	6777	51101	Zoró	5100296	5110052	Aldeia Indígena Ipe Wyrej
51	Mato Grosso	6777	51101	Zoró	5100477	5110676	Aldeia Indígena Galangurej / Arnaldo
51	Mato Grosso	6777	51101	Zoró	5100488	5110756	Aldeia Indígena Paraíso da Serra
51	Mato Grosso	6777	51101	Zoró	5100556	5110072	Aldeia Indígena Imbupeaxurej / Chiquinho
51	Mato Grosso	6777	51101	Zoró	5100616	5110108	Aldeia Indígena Pandarawej
51	Mato Grosso	6777	51101	Zoró	5100620	5110476	Aldeia Indígena Ikarej
51	Mato Grosso	6777	51101	Zoró	5100629	5110309	Aldeia Indígena Água Boa
51	Mato Grosso	6777	51101	Zoró	5100649	5110601	Aldeia Indígena Duabiyrej
51	Mato Grosso	6777	51101	Zoró	5100677	5110640	Aldeia Indígena Rio Azul
51	Mato Grosso	6777	51101	Zoró	5100680	5110447	Aldeia Indígena Ipe Wyrej 2
51	Mato Grosso	6777	51101	Zoró	5100708	5110180	Aldeia Indígena Seringal
51	Mato Grosso	6777	51101	Zoró	5100709	5110924	Aldeia Indígena Escola Zawa Karejpangyej
51	Mato Grosso	6777	51101	Zoró	5100723	5110341	Aldeia Indígena Ingytkap Parirej / Praia do Para-íso
51	Mato Grosso	6777	51101	Zoró	5100726	5110385	Aldeia Indígena Wulupi'panzande Mene / Nova Esperança
51	Mato Grosso	6777	51101	Zoró	5100729	5110869	Aldeia Indígena Ipsyrej / Pele
51	Mato Grosso	6777	51101	Zoró	5100741	5110840	Aldeia Indígena Santa Cruz
51	Mato Grosso	6777	51101	Zoró	5100762	5110172	Aldeia Indígena Mata Verde Ximawa

Apêndice 2
Localidades indígenas, segundo as Terras Indígenas - Brasil - 2022

(continuação)

Unidade da Federação		Terra Indígena			Localidade Indígena		
Cód-igo	Nome	Cód-igo	Código FUNAI	Nome	ID	Código	Nome
51	Mato Grosso	6777	51101	Zoró	5100767	5110910	Aldeia Indígena Bebewej 2 / Casa Verde 2
51	Mato Grosso	6777	51101	Zoró	5100772	5110721	Aldeia Indígena Guj Pewej / Terra Preta
51	Mato Grosso	6777	51101	Zoró	5100775	5110044	Aldeia Indígena Nova Geração
51	Mato Grosso	6777	51101	Zoró	5100784	5110168	Aldeia Indígena Zarup Wej Adriano
51	Mato Grosso	6777	51101	Zoró	5100793	5110560	Aldeia Indígena do Rogério
51	Mato Grosso	6777	51101	Zoró	5100796	5110729	Aldeia Indígena Bebewej / Casa Verde
51	Mato Grosso	6777	51101	Zoró	5100858	5110175	Aldeia Indígena Panjirawã
51	Mato Grosso	6785	48601	Vale do Guaporé	5100047	5110435	Aldeia Indígena Mamaindê Urucum
51	Mato Grosso	6785	48601	Vale do Guaporé	5100086	5110393	Aldeia Indígena Manairisu Hahaintsu
51	Mato Grosso	6785	48601	Vale do Guaporé	5100126	5110753	Aldeia Indígena Quatro Pontes
51	Mato Grosso	6785	48601	Vale do Guaporé	5100172	5110294	Aldeia Indígena Mamainde Nilo
51	Mato Grosso	6785	48601	Vale do Guaporé	5100201	5110602	Aldeia Indígena Quento
51	Mato Grosso	6785	48601	Vale do Guaporé	5100206	5110311	Aldeia Indígena Novo Buriti do Cerrado
51	Mato Grosso	6785	48601	Vale do Guaporé	5100216	5110744	Aldeia Indígena Wasusu Central
51	Mato Grosso	6785	48601	Vale do Guaporé	5100313	5110495	Aldeia Indígena Karieisu
51	Mato Grosso	6785	48601	Vale do Guaporé	5100319	5110490	Aldeia Indígena Manairisu Trevoa
51	Mato Grosso	6785	48601	Vale do Guaporé	5100376	5110269	Aldeia Indígena Mamaindê Cabixi
51	Mato Grosso	6785	48601	Vale do Guaporé	5100388	5110857	Aldeia Indígena Bacurizal
51	Mato Grosso	6785	48601	Vale do Guaporé	5100397	5110620	Aldeia Indígena Alantesu
51	Mato Grosso	6785	48601	Vale do Guaporé	5100461	5110804	Aldeia Indígena Atsereré
51	Mato Grosso	6785	48601	Vale do Guaporé	5100531	5110062	Aldeia Indígena Campos Claros
51	Mato Grosso	6785	48601	Vale do Guaporé	5100550	5110162	Aldeia Indígena Waikisu
51	Mato Grosso	6785	48601	Vale do Guaporé	5100579	5110815	Aldeia Indígena Nova Jacaré Central
51	Mato Grosso	6785	48601	Vale do Guaporé	5100624	5110578	Aldeia Indígena Nova Geração
51	Mato Grosso	6785	48601	Vale do Guaporé	5100625	5110319	Aldeia Indígena Nagarotê Central
51	Mato Grosso	6785	48601	Vale do Guaporé	5100654	5110201	Aldeia Indígena Mamaindê Campo Meio
51	Mato Grosso	6785	48601	Vale do Guaporé	5100672	5110668	Aldeia Indígena Waikisu
51	Mato Grosso	6785	48601	Vale do Guaporé	5100732	5110892	Aldeia Indígena Negarote
51	Mato Grosso	6785	48601	Vale do Guaporé	5100739	5110055	Aldeia Indígena Nilo Estiva
51	Mato Grosso	6785	48601	Vale do Guaporé	5100766	5110732	Aldeia Indígena Mamaindê Tucumã
51	Mato Grosso	6785	48601	Vale do Guaporé	5100928	5110151	Terra Indígena Lagoa dos Brincos
51	Mato Grosso	6785	48601	Vale do Guaporé	5100959	5110543	Aldeia Indígena Jacaré
51	Mato Grosso	6807	12801	Figueiras	5100843	5110767	Aldeia Indígena Cardoso Capão
51	Mato Grosso	6815	39301	Rio Formoso	5100124	5110369	Aldeia Indígena Formoso
51	Mato Grosso	6815	39301	Rio Formoso	5100281	5110679	Aldeia Indígena Jatobá
51	Mato Grosso	6815	39301	Rio Formoso	5100451	5110816	Aldeia Indígena Queimada
51	Mato Grosso	6815	39301	Rio Formoso	5100776	5110029	Aldeia Indígena Santa Vitalina
51	Mato Grosso	6815	39301	Rio Formoso	5100778	5110222	Aldeia Indígena 3M
51	Mato Grosso	6815	39301	Rio Formoso	5100798	5110742	Aldeia Indígena Cachoeirinha
51	Mato Grosso	6815	39301	Rio Formoso	5100820	5110562	Aldeia Indígena Brilhante

Apêndice 2
Localidades indígenas, segundo as Terras Indígenas - Brasil - 2022

(continuação)

Unidade da Federação		Terra Indígena			Localidade Indígena		
Cód-igo	Nome	Cód-igo	Código FUNAI	Nome	ID	Código	Nome
51	Mato Grosso	6823	28801	Menkü	5100085	5110776	Aldeia Indígena Japuira Menku
51	Mato Grosso	7323	36101	Pirineus de Souza	5100159	5110208	Aldeia Indígena Tawande
51	Mato Grosso	7323	36101	Pirineus de Souza	5100404	5110102	Aldeia Indígena Nambikwara Aroeira Central
51	Mato Grosso	7323	36101	Pirineus de Souza	5100415	5110300	Aldeia Indígena Sarizal
51	Mato Grosso	7323	36101	Pirineus de Souza	5100594	5110908	Aldeia Indígena Bacurizal
51	Mato Grosso	7323	36101	Pirineus de Souza	5100607	5110287	Aldeia Indígena Iquê
51	Mato Grosso	7323	36101	Pirineus de Souza	5100610	5110458	Aldeia Indígena São João
51	Mato Grosso	7331	4201	Aripuanã	5100152	5110567	Aldeia Indígena Paralelo 10
51	Mato Grosso	7331	4201	Aripuanã	5100232	5110573	Aldeia Indígena Flor da Selva
51	Mato Grosso	7331	4201	Aripuanã	5100293	5110122	Aldeia Indígena Taquaral Central
51	Mato Grosso	7331	4201	Aripuanã	5100357	5110338	Aldeia Indígena Areião
51	Mato Grosso	7331	4201	Aripuanã	5100367	5110216	Aldeia Indígena Tamari
51	Mato Grosso	7331	4201	Aripuanã	5100414	5110177	Aldeia Indígena Pavoroza
51	Mato Grosso	7331	4201	Aripuanã	5100475	5110571	Aldeia Indígena Cachoeirinha
51	Mato Grosso	7331	4201	Aripuanã	5100525	5110882	Aldeia Indígena Bananal
51	Mato Grosso	7331	4201	Aripuanã	5100532	5110521	Aldeia Indígena Flor do Prado
51	Mato Grosso	7331	4201	Aripuanã	5100670	5110060	Aldeia Indígena Linha Seriguela / Aldeia Indí-gena Bananal ou Rio Preto I
51	Mato Grosso	7331	4201	Aripuanã	5100671	5110921	Aldeia Indígena Taquaral Divisa
51	Mato Grosso	7331	4201	Aripuanã	5100674	5110788	Aldeia Indígena Linha Lontra
51	Mato Grosso	7331	4201	Aripuanã	5100731	5110576	Rio Roosevelt
51	Mato Grosso	7331	4201	Aripuanã	5100851	5110905	Aldeia Indígena Taquaral Ipê
51	Mato Grosso	7331	4201	Aripuanã	5100870	5110156	Aldeia Indígena Mineiro
51	Mato Grosso	7331	4201	Aripuanã	5100884	5110909	Aldeia Indígena Saba
51	Mato Grosso	7331	4201	Aripuanã	5100886	5110657	Aldeia Indígena do Antônio
51	Mato Grosso	7331	4201	Aripuanã	5100901	5110888	Aldeia Indígena do Vovô
51	Mato Grosso	7331	4201	Aripuanã	5100908	5110117	Aldeia Indígena Nesek
51	Mato Grosso	7331	4201	Aripuanã	5100937	5110084	Aldeia Indígena da Cachoeira
51	Mato Grosso	7340	43001	Sete de Setembro	5100112	5110118	Aldeia Indígena Apoena Meireles
51	Mato Grosso	7340	43001	Sete de Setembro	5100248	5110140	Aldeia Indígena Betel
51	Mato Grosso	7340	43001	Sete de Setembro	5100411	5110282	Aldeia Indígena Panang
51	Mato Grosso	7340	43001	Sete de Setembro	5100722	5110803	Aldeia Indígena Sete de Setembro
51	Mato Grosso	7340	43001	Sete de Setembro	5100829	5110865	Aldeia Indígena Oyihbi
51	Mato Grosso	7340	43001	Sete de Setembro	5100898	5110606	Aldeia Indígena Naquibe
51	Mato Grosso	7340	43001	Sete de Setembro	5100957	5110722	Ngaxip
51	Mato Grosso	7358	44001	Tapirapé/Karajá	5100008	5110623	Aldeia Indígena Itxalá
51	Mato Grosso	7358	44001	Tapirapé/Karajá	5100035	5110802	Aldeia Indígena Hawalora
51	Mato Grosso	7358	44001	Tapirapé/Karajá	5100420	5110190	Aldeia Indígena Majtyri
51	Mato Grosso	7358	44001	Tapirapé/Karajá	5100681	5110900	Aldeia Indígena Toriwa
51	Mato Grosso	7358	44001	Tapirapé/Karajá	5100859	5110872	Aldeia Indigena Majteri
51	Mato Grosso	7366	48501	Utiariti	5100132	5110662	Aldeia Indígena Bacaval

Apêndice 2
Localidades indígenas, segundo as Terras Indígenas - Brasil - 2022

(continuação)

Unidade da Federação		Terra Indígena			Localidade Indígena		
Cód-igo	Nome	Cód-igo	Código FUNAI	Nome	ID	Código	Nome
51	Mato Grosso	7366	48501	Utiariti	5100249	5110663	Aldeia Indígena Chapada Azul
51	Mato Grosso	7366	48501	Utiariti	5100307	5110919	Aldeia Indígena Utiariti
51	Mato Grosso	7366	48501	Utiariti	5100324	5110469	Aldeia Indígena Sacre 2
51	Mato Grosso	7366	48501	Utiariti	5100377	5110015	Aldeia Indígena Bacaiuval
51	Mato Grosso	7366	48501	Utiariti	5100408	5110748	Aldeia Indígena Wazare
51	Mato Grosso	7366	48501	Utiariti	5100416	5110444	Aldeia Indígena Marekwa
51	Mato Grosso	7366	48501	Utiariti	5100455	5110425	Aldeia Indígena Katyolawinã
51	Mato Grosso	7366	48501	Utiariti	5100491	5110878	Aldeia Indígena Cabeceira do Seringal 2
51	Mato Grosso	7366	48501	Utiariti	5100517	5110534	Aldeia Indígena Cabeça do Seringal
51	Mato Grosso	7366	48501	Utiariti	5100527	5110646	Aldeia Indígena Morrinho
51	Mato Grosso	7366	48501	Utiariti	5100569	5110371	Aldeia Indígena Rio Sacre
51	Mato Grosso	7366	48501	Utiariti	5100581	5110427	Aldeia Indígena Salto da Mulher
51	Mato Grosso	7366	48501	Utiariti	5100699	5110059	Vale do Rio do Papagaio
51	Mato Grosso	7366	48501	Utiariti	5100724	5110917	Aldeia Indígena J5
51	Mato Grosso	7366	48501	Utiariti	5100761	5110114	Aldeia Indígena Makoa
51	Mato Grosso	7366	48501	Utiariti	5100794	5110675	Aldeia Indígena Sorriso
51	Mato Grosso	7366	48501	Utiariti	5100819	5110432	Aldeia Indígena Kolokote Wyna
51	Mato Grosso	7366	48501	Utiariti	5100888	5110466	Aldeia Indígena Quatro Cachoeiras
51	Mato Grosso	7374	45501	Tirecatinga	5100362	5110328	Aldeia Indígena Três Jacú
51	Mato Grosso	7374	45501	Tirecatinga	5100465	5110297	Aldeia Indígena Caititu
51	Mato Grosso	7374	45501	Tirecatinga	5100560	5110438	Aldeia Indígena Cabeceira do Jabuti
51	Mato Grosso	7374	45501	Tirecatinga	5100566	5110083	Aldeia Indígena Vale do Buriti
51	Mato Grosso	7374	45501	Tirecatinga	5100575	5110009	Aldeia Indígena Cerradinho
51	Mato Grosso	7374	45501	Tirecatinga	5100666	5110880	Aldeia Indígena Novo Horizonte
51	Mato Grosso	7374	45501	Tirecatinga	5100690	5110890	Aldeia Indígena Novo Encantado
51	Mato Grosso	7374	45501	Tirecatinga	5100707	5110736	Aldeia Indígena Guaranta
51	Mato Grosso	7374	45501	Tirecatinga	5100725	5110488	Aldeia Indígena Recando do Moxi
51	Mato Grosso	7374	45501	Tirecatinga	5100758	5110121	Aldeia Indígena Anchieta
51	Mato Grosso	7374	45501	Tirecatinga	5100768	5110046	Aldeia Indígena Bauxi
51	Mato Grosso	7374	45501	Tirecatinga	5100809	5110473	Aldeia Indígena Utiariti
51	Mato Grosso	7374	45501	Tirecatinga	5100862	5110838	Aldeia Indígena Serra Azul
51	Mato Grosso	7374	45501	Tirecatinga	5100944	5110698	Aldeia Indígena Buracão
51	Mato Grosso	7374	45501	Tirecatinga	5100956	5110229	Aldeia Indígena Campo Verde
51	Mato Grosso	7382	42601	Serra Morena	5100102	5110454	Aldeia Indígena Rio Seco
51	Mato Grosso	7382	42601	Serra Morena	5100417	5110883	Aldeia Indígena Furquim
51	Mato Grosso	7382	42601	Serra Morena	5100651	5110515	Aldeia Indígena Serra Morena
51	Mato Grosso	7382	42601	Serra Morena	5100687	5110647	Aldeia Indígena Água Fria
51	Mato Grosso	7382	42601	Serra Morena	5100743	5110741	Aldeia Indígena Pacovinha
51	Mato Grosso	7382	42601	Serra Morena	5100745	5110649	Aldeia Indígena Cafesal
51	Mato Grosso	7382	42601	Serra Morena	5100916	5110340	Aldeia Indígena Yamasá Ei

Apêndice 2
Localidades indígenas, segundo as Terras Indígenas - Brasil - 2022

(continuação)

Unidade da Federação		Terra Indígena			Localidade Indígena		
Cód-igo	Nome	Cód-igo	Código FUNAI	Nome	ID	Código	Nome
51	Mato Grosso	7390	58301	São Domingos - MT	5100961	5110176	Aldeia Indígena São Domingos
51	Mato Grosso	7390	58301	São Domingos - MT	5100963	5110214	Aldeia Indígena Teribré
51	Mato Grosso	7404	9201	Capoto/Jarina	5100002	5110344	Aldeia Indígena Kapoto
51	Mato Grosso	7404	9201	Capoto/Jarina	5100015	5110861	Aldeia Indígena Piaraçu
51	Mato Grosso	7404	9201	Capoto/Jarina	5100045	5110669	Aldeia Indígena Tonhore
51	Mato Grosso	7404	9201	Capoto/Jarina	5100070	5110199	Aldeia Indígena Maikore
51	Mato Grosso	7404	9201	Capoto/Jarina	5100181	5110322	Aldeia Indígena Mupa
51	Mato Grosso	7404	9201	Capoto/Jarina	5100271	5110593	Aldeia Indígena Bytire
51	Mato Grosso	7404	9201	Capoto/Jarina	5100429	5110086	Aldeia Indígena Jatobá
51	Mato Grosso	7404	9201	Capoto/Jarina	5100536	5110321	Aldeia Indígena Koiko
51	Mato Grosso	7404	9201	Capoto/Jarina	5100617	5110022	Aldeia Indígena More
51	Mato Grosso	7404	9201	Capoto/Jarina	5100634	5110559	Aldeia Indígena Nova Kromare
51	Mato Grosso	7404	9201	Capoto/Jarina	5100679	5110152	Aldeia Indígena Kretire
51	Mato Grosso	7404	9201	Capoto/Jarina	5100749	5110831	Aldeia Indígena Kempó
51	Mato Grosso	7404	9201	Capoto/Jarina	5100805	5110063	Aldeia Indígena Eche
51	Mato Grosso	7404	9201	Capoto/Jarina	5100887	5110181	Aldeia Indígena Pium
51	Mato Grosso	7404	9201	Capoto/Jarina	5100904	5110109	Aldeia Indigena Kaweretxiko
51	Mato Grosso	7404	9201	Capoto/Jarina	5100917	5110786	Aldeia Indigena Wani Wani
51	Mato Grosso	7404	9201	Capoto/Jarina	5100925	5110609	Aldeia Indigena Metuktire
51	Mato Grosso	7420	11501	Escondido	5100229	5110329	Aldeia Indígena Babaçuzal Escondido
51	Mato Grosso	7420	11501	Escondido	5100642	5110306	Aldeia Indígena Parajuba
51	Mato Grosso	7420	11501	Escondido	5100728	5110073	Aldeia Indígena Tucunarezal
51	Mato Grosso	7420	11501	Escondido	5100799	5110856	Aldeia Indígena Babaçuzal
51	Mato Grosso	7439	11901	Estivadinho	5100546	5110278	Aldeia Indígena Estivadinho
51	Mato Grosso	7447	11201	Enawenê-Nawê	5100001	5110884	Aldeia Indígena Enawene Nawe Kotakowinakwa
51	Mato Grosso	7447	11201	Enawenê-Nawê	5100289	5110437	Aldeia Indígena Kolinakwa
51	Mato Grosso	7455	45001	Tereza Cristina	5100018	5110761	Aldeia Indígena Córrego Grande
51	Mato Grosso	7455	45001	Tereza Cristina	5100239	5110618	Aldeia Indígena Piebaga
51	Mato Grosso	7455	45001	Tereza Cristina	5100341	5110463	Aldeia Indígena Agricultor
51	Mato Grosso	7455	45001	Tereza Cristina	5100562	5110129	Acampamento Galdino Pimentel
51	Mato Grosso	7463	27201	Marechal Rondon	5100024	5110881	Aldeia Indígena Iramatere
51	Mato Grosso	7463	27201	Marechal Rondon	5100071	5110512	Aldeia Indígena Uirapuru
51	Mato Grosso	7463	27201	Marechal Rondon	5100073	5110769	Aldeia Indígena Novo Progresso
51	Mato Grosso	7463	27201	Marechal Rondon	5100108	5110132	Aldeia Indígena Darcy Bethânia
51	Mato Grosso	7463	27201	Marechal Rondon	5100111	5110613	Aldeia Indígena Apertado
51	Mato Grosso	7463	27201	Marechal Rondon	5100150	5110514	Aldeia Indígena Meriba
51	Mato Grosso	7463	27201	Marechal Rondon	5100184	5110303	Aldeia Indígena Pontal
51	Mato Grosso	7463	27201	Marechal Rondon	5100242	5110735	Aldeia Indígena Barra do Gavião
51	Mato Grosso	7463	27201	Marechal Rondon	5100262	5110011	Aldeia Indígena Nova Esperança
51	Mato Grosso	7463	27201	Marechal Rondon	5100291	5110672	Aldeia Indígena Galileia

Apêndice 2
Localidades indígenas, segundo as Terras Indígenas - Brasil - 2022

(continuação)

Unidade da Federação		Terra Indígena			Localidade Indígena		
Cód-igo	Nome	Cód-igo	Código FUNAI	Nome	ID	Código	Nome
51	Mato Grosso	7463	27201	Marechal Rondon	5100343	5110542	Aldeia Indígena Alvorada
51	Mato Grosso	7463	27201	Marechal Rondon	5100378	5110708	Aldeia Indígena Batuvi Central
51	Mato Grosso	7463	27201	Marechal Rondon	5100407	5110213	Aldeia Indígena Jerusalém
51	Mato Grosso	7463	27201	Marechal Rondon	5100437	5110607	Aldeia Indígena Vale da Benção
51	Mato Grosso	7463	27201	Marechal Rondon	5100446	5110581	Aldeia Indígena Novo Mundo
51	Mato Grosso	7463	27201	Marechal Rondon	5100457	5110724	Aldeia Indígena Emanuel
51	Mato Grosso	7463	27201	Marechal Rondon	5100590	5110523	Aldeia Indígena Nova Lisboa
51	Mato Grosso	7463	27201	Marechal Rondon	5100609	5110065	Aldeia Indígena Saltinho
51	Mato Grosso	7463	27201	Marechal Rondon	5100611	5110759	Aldeia Indígena Kadibaneia
51	Mato Grosso	7463	27201	Marechal Rondon	5100700	5110335	Aldeia Indígena Jericó
51	Mato Grosso	7471	19101	Jarudore	5100595	5110171	Aldeia Indígena Jarudore
51	Mato Grosso	7471	19101	Jarudore	5100764	5110654	Aldeia Indígena Nova Jarudore
51	Mato Grosso	7501	40701	Roosevelt	5100174	5110405	Aldeia Indígena do Tonhão
51	Mato Grosso	7501	40701	Roosevelt	5100223	5110677	Aldeia Indígena Pingo d'Água
51	Mato Grosso	7501	40701	Roosevelt	5100506	5110150	Aldeia Indígena do Jacinto
51	Mato Grosso	9016	19501	Juininha	5100226	5110039	Aldeia Indígena Três Lagoas
51	Mato Grosso	9016	19501	Juininha	5100435	5110730	Aldeia Indígena Pareci Juinhinha
51	Mato Grosso	9016	19501	Juininha	5100823	5110885	Aldeia Indígena Sol Nascente
51	Mato Grosso	9032	34801	Pequizal	5100926	5110125	Terra Indígena Pequizal
51	Mato Grosso	14966	43801	Taihantesu	5100906	5110530	Terra Indígena Taihantesu
51	Mato Grosso	50094	32201	Panará	5100245	5110381	Aldeia Indígena Naporo
51	Mato Grosso	50094	32201	Panará	5100276	5110288	Aldeia Indígena Sõkwe
51	Mato Grosso	50094	32201	Panará	5100950	5110043	Aldeia Indigena Sokorasa
51	Mato Grosso	50174	3301	Arara do Rio Branco	5100336	5110197	Aldeia Indígena Ponte Nova
51	Mato Grosso	50174	3301	Arara do Rio Branco	5100659	5110794	Aldeia Indígena Kaylane
51	Mato Grosso	50174	3301	Arara do Rio Branco	5100702	5110806	Aldeia Indígena Volta Grande
51	Mato Grosso	50174	3301	Arara do Rio Branco	5100914	5110766	Aldeia Indígena Boa Esperança
51	Mato Grosso	50174	3301	Arara do Rio Branco	5100938	5110380	Aldeia Indígena Arararauna
51	Mato Grosso	50180	6001	Batovi	5100780	5110101	Aldeia Indígena Batovi
51	Mato Grosso	50180	6001	Batovi	5100907	5110120	Aldeia Indigena Ulupuene
51	Mato Grosso	50181	10001	Chão Preto	5100019	5110875	Aldeia Indígena Chão Preto
51	Mato Grosso	50181	10001	Chão Preto	5100282	5110351	Aldeia Indígena Água Cristal
51	Mato Grosso	50181	10001	Chão Preto	5100340	5110574	Aldeia Indígena Novo Porto Alegre
51	Mato Grosso	50181	10001	Chão Preto	5100447	5110723	Aldeia Indígena Matrinchã
51	Mato Grosso	50185	21101	Karajá de Aruanã II	5100893	5110410	Terra Indígena Karajá de Aruanã II
51	Mato Grosso	50188	26901	Maraiwatsede	5100029	5110360	Aldeia Indígena A'oipa
51	Mato Grosso	50188	26901	Maraiwatsede	5100054	5110375	Aldeia Indígena Madzabdze
51	Mato Grosso	50188	26901	Maraiwatsede	5100094	5110509	Aldeia Indígena Etewawê
51	Mato Grosso	50188	26901	Maraiwatsede	5100104	5110898	Aldeia Indígena Tsibaadzatsi
51	Mato Grosso	50188	26901	Maraiwatsede	5100138	5110764	Aldeia Indígena Etetsimara

Apêndice 2
Localidades indígenas, segundo as Terras Indígenas - Brasil - 2022

(continuação)

Unidade da Federação		Terra Indígena			Localidade Indígena		
Cód-igo	Nome	Cód-igo	Código FUNAI	Nome	ID	Código	Nome
51	Mato Grosso	50188	26901	Maraiwatsede	5100142	5110128	Aldeia indígena Etetsiri Paradzane
51	Mato Grosso	50188	26901	Maraiwatsede	5100210	5110848	Aldeia indígena Urubedzau
51	Mato Grosso	50188	26901	Maraiwatsede	5100218	5110715	Aldeia Indígena Pedare
51	Mato Grosso	50188	26901	Maraiwatsede	5100309	5110424	Aldeia Indígena Cristo Rei
51	Mato Grosso	50188	26901	Maraiwatsede	5100352	5110799	Aldeia Indígena Ubdonhou
51	Mato Grosso	50188	26901	Maraiwatsede	5100438	5110591	Aldeia Indígena Monipa
51	Mato Grosso	50188	26901	Maraiwatsede	5100441	5110256	Aldeia Indígena Tsupratsiutse
51	Mato Grosso	50188	26901	Maraiwatsede	5100697	5110579	Aldeia Indígena Itero
51	Mato Grosso	50188	26901	Maraiwatsede	5100736	5110914	Assentamento Mãe Maria
51	Mato Grosso	50188	26901	Maraiwatsede	5100842	5110230	Aldeia Indigena Marawatesede
51	Mato Grosso	50197	47801	Ubawawe	5100030	5110842	Aldeia Indígena Sete Rios
51	Mato Grosso	50197	47801	Ubawawe	5100031	5110091	Aldeia Indígena Beira da Mata
51	Mato Grosso	50197	47801	Ubawawe	5100046	5110648	Aldeia Indígena Sucupira
51	Mato Grosso	50197	47801	Ubawawe	5100141	5110913	Aldeia Indígena Abadessa Sonho Alegre
51	Mato Grosso	50197	47801	Ubawawe	5100227	5110614	Aldeia Indígena São Benedito
51	Mato Grosso	50197	47801	Ubawawe	5100273	5110365	Aldeia Indígena Pedra Branca
51	Mato Grosso	50197	47801	Ubawawe	5100958	5110810	Aldeia Indígena Água Limpa
51	Mato Grosso	50199	48301	Urubu Branco	5100003	5110333	Aldeia Indígena Tapi'tãwa
51	Mato Grosso	50199	48301	Urubu Branco	5100038	5110135	Aldeia Indígena Tapiparanytawa
51	Mato Grosso	50199	48301	Urubu Branco	5100091	5110874	Aldeia Indígena Myryxitawa
51	Mato Grosso	50199	48301	Urubu Branco	5100133	5110095	Aldeia Indígena Santa Laura

Apêndice 2
Localidades indígenas, segundo as Terras Indígenas - Brasil - 2022

(conclusão)

Unidade da Federação		Terra Indígena			Localidade Indígena		
Cód-igo	Nome	Cód-igo	Código FUNAI	Nome	ID	Código	Nome
51	Mato Grosso	50199	48301	Urubu Branco	5100177	5110298	Aldeia Indígena Sapeva
51	Mato Grosso	50199	48301	Urubu Branco	5100507	5110440	Aldeia Indígena Santa Luzia
51	Mato Grosso	50199	48301	Urubu Branco	5100530	5110036	Aldeia Indígena Codebra
51	Mato Grosso	50199	48301	Urubu Branco	5100832	5110693	Aldeia Indigena Codebra Nova
51	Mato Grosso	50200	49801	Wawi	5100246	5110238	Aldeia Indígena Ngosoko
51	Mato Grosso	50200	49801	Wawi	5100369	5110210	Aldeia Indígena Wakatxi
51	Mato Grosso	50200	49801	Wawi	5100402	5110749	Aldeia Indígena Beira Rio Horehusikrô
51	Mato Grosso	50200	49801	Wawi	5100431	5110251	Aldeia Indígena Yarumã
51	Mato Grosso	50200	49801	Wawi	5100558	5110771	Aldeia Indígena Nareje
51	Mato Grosso	50200	49801	Wawi	5100580	5110634	Aldeia Indígena Khikatxi
51	Mato Grosso	50200	49801	Wawi	5100797	5110686	Aldeia Indígena Thyrykho
51	Mato Grosso	50200	49801	Wawi	5100847	5110178	Aldeia Indígena Wawi
51	Mato Grosso	50650	36501	Ponte de Pedra	5100711	5110912	Aldeia Indígena Ponte de Pedra
51	Mato Grosso	50651	47901	Uirapuru	5100399	5110535	Aldeia Indígena Uirapuru

51	Mato Grosso	50653	59001	Portal do Encantado	5100335	5110746	Aldeia Indígena Acorizal
51	Mato Grosso	50653	59001	Portal do Encantado	5100364	5110617	Aldeia Indígena Paama Mastakama
51	Mato Grosso	50653	59001	Portal do Encantado	5100548	5110134	Aldeia Indígena Nautukirs
51	Mato Grosso	50653	59001	Portal do Encantado	5100892	5110155	Aldeia Indígena Chiquitana
51	Mato Grosso	50654	5101	Baía dos Guató	5100636	5110106	Aldeia Indígena Aterradinho
51	Mato Grosso	50654	5101	Baía dos Guató	5100714	5110699	Aldeia Indígena São Benedito
51	Mato Grosso	50654	5101	Baía dos Guató	5100759	5110638	Aldeia Indígena Acuri
51	Mato Grosso	50655	61401	Kawahiva do Rio Pardo	5100943	5110203	Isolados Karahiva do Rio Pardo
51	Mato Grosso	50656	55201	Pequizal do Naruvôtu	5100419	5110895	Aldeia Indígena Aranhê
51	Mato Grosso	50656	55201	Pequizal do Naruvôtu	5100734	5110916	Aldeia Indígena Naruvôto
51	Mato Grosso	50657	58701	Cacique Fontoura	5100903	5110605	Terra Indígena Cacique Fontoura
51	Mato Grosso	50658	65801	Krenrehé	5100806	5110041	Aldeia Indígena Rio Preto
51	Mato Grosso	50674	44901	Terena Gleba Iriri	5100302	5110166	Aldeia Indígena Inamati
51	Mato Grosso	50674	44901	Terena Gleba Iriri	5100323	5110449	Aldeia Indígena Poreby
51	Mato Grosso	50674	44901	Terena Gleba Iriri	5100769	5110836	Aldeia Indígena Kuxoneti Pokeé
51	Mato Grosso	50674	44901	Terena Gleba Iriri	5100792	5110224	Aldeia Indígena Kopenoty
51	Mato Grosso	50674	44901	Terena Gleba Iriri	5100889	5110211	Aldeia Indígena Turipuku
51	Mato Grosso	50698	11801	Estação Parecis	5100876	5110784	Aldeia Indígena Estação Pareci
52	Goiás	50361	4602	Avá-Canoeiro	5200002	5210007	Aldeia Indígena Ava Canoeiros Jatoba
52	Goiás	50361	4602	Avá-Canoeiro	5200007	5210004	Aldeia Indígena Avá-Canoeiro
52	Goiás	50362	9401	Carretão I	5200006	5210006	Aldeia Indígena Carretão 1
52	Goiás	50363	9501	Carretão II	5200003	5210003	Aldeia Indígena Carretão 2
52	Goiás	50364	21001	Karajá de Aruanã I	5200009	5210008	Aldeia Indígena Buridina
52	Goiás	50365	21201	Karajá de Aruanã III	5200001	5210005	Aldeia Indígena Bdè Burè

Fonte: IBGE, Censo Demográfico 2022.
Nota: Para o cômputo dos totais de localidades são consideradas apenas as primeiras ocorrências de cada localidade.

Equipe técnica

Diretoria de Geociências

Coordenação de Estruturas Territoriais

Roberto Ferreira Tavares

Gerência de Territórios Tradicionais e Áreas Protegidas
Fernando Souza Damasco

Coordenação técnica da publicação
Fernando Souza Damasco

Elaboração metodológica e supervisão da qualidade dos dados
Laura Gryner de Moraes

Processamento dos dados
Laura Gryner de Moraes
Karoline de Fatima Santos Santoro de Souza
Milena Pires de Souza
Marcos Henrique Martins

Equipe técnica
Fernando Souza Damasco
Fabio Eduardo de Giusti Sanson
Anastacia de Oliveira Costa
Laura Gryner de Moraes
Desirée Alves Celestino Santos
Leticia de Souto Rodrigues da Silva
Milena Pires de Souza
Gabriela Santanna Dara Papacena (estagiária)
Sandra Queiroz dos Santos Lira (estagiária)

Gerência de Infraestrutura de Dados e Serviços
Diogo José Nunes da Silva

Coordenação de Geomática

Raphael March Castaneda Filho

Gerência de Integração da Produção de Geoinformação
Aline Lopes Coelho
Rafael Damiati Ferreira

Diretoria de Pesquisas

Coordenação Técnica do Censo Demográfico

Gustavo Junger da Silva

Projeto de Povos e Comunidades Tradicionais
Marta de Oliveira Antunes

Coordenação técnica da publicação
Fernando Souza Damasco

Equipe técnica
Bianca dos Santos Loiola
André Piauilino Cidade da Silva
Jose Nacif Abi Saber

Diretoria de Tecnologia da Informação

Coordenação de Metodologia e Banco de Dados

Bianca Fernandes Sotelo

Gerência de Aplicações da Base Territorial

Fabio Luiz de Oliveira Santos

Rogério Malheiros dos Santos

Edson Batista dos Santos Junior

Gerência de Aplicações de Geociências

Maria Teresa Marino

Superintendências Estaduais

São muitos os servidores envolvidos na elaboração das diversas etapas de produção da Base Territorial nas Superintendências Estaduais e Agências do IBGE, o que torna inviável a enumeração individual de seus nomes. A seguir, são listados os principais responsáveis técnicos pelas atividades de mapeamento das Localidades Indígenas nos respectivos estados e no Distrito Federal.

Seções de Base Territorial

Natanael Marinho Gonçalves (RO)
Lourival Alves da Silva Neto (AC)
Jessé Nogueira Miranda (AM)
David Benarros (AM)
Rodrigo Peracchi Porreca (RR)
Desirée Alves Celestino Santos (RR)
Waldir Hipolito Barros Junior (PA)
Regivaldo Rossy da Silva Aguiar (PA)
Edison Carvalho Nogueira (PA)
Eliandro Ronael Gilbert (AP)
Alexandre Alvim Araujo (AP)
Renato Glauber de Almeida (TO)
Paulo Henrique Alves das Neves (TO)
Eli Marta Veras Barroso (MA)
João Batista Pacheco Junior (MA)
Fabio Tosi di Donato (MA)
Guilherme Hermes Silva Nascimento (PI)
Vinicius Freitas Rego Lima (PI)
José Carlos Torres Gonçalves Junior (CE)
Eulimar Cunha Tiburcio (CE)
Marcelo Saraiva Gondim (CE)
Thais Moura Campos Vilanova (CE)
Altair Brandão Mendes (RN)
Carmem Julia Sant Anna de Oliveira (RN)
Fernando José Câmara Caldas Lins (PB)
Juan Carlos Gortaire Cordovez (PE)
Tiago de Souza Figueiredo (PE)
Ericka Delania Verissimo de Andrade (PE)
Eduardo Antonio Ramos de Menezes (AL)
Josilene de Lima Santana (AL)
Luciana de Oliveira Carvalho Paranhos (AL)
Nelson Wellausen Dias (SE)
Alberto Loyola Monte da Silva (SE)
Marcos Antonio Lopes Guimarães (SE)

Leonardo Dias Afonso (BA)
Maria Ana Souza Rego (BA)
Daiane de Paula Ciriaco (BA)
Gabriel Bias Fortes Pereira da Silva Medeiros (MG)
Lucas Halberstadt da Rosa (MG)
Amanda Estela Guerra (MG)
Paulo Henrique Jurza Abranches (MG)
Dalvan Francisco de Souza (RJ)
Salua Cristina Saldanha Cezar Guimaraes da Silva (RJ)
Ana Luisa Moreira Araujo (RJ)
Eugenio Carlos Ferreira Braga (SP)
Augusto Henrique Dias (SP)
Carlos Eduardo Cagna (SP)
Ivan Donisete Lonel (SP)
Helena Kiyoe Ito (SP)
Marcelo Garcia Rossi (SP)
Leandro de Abreu (SP)
Lo Wai Yee Winnie (SP)
Paula Renata Cunha (SP)
Regina Pulzi (SP)
João Paulo Macieira Barbosa (PR)
Ana Claudia Ritt (PR)
Fabiano Saraiva (PR)
Luciana Helena de Araujo (SC)
Cristina Mondardo (SC)
Luiz Roberto de Campos Jacintho (SC)
Adalberto Ayjara Dornelles Filho (RS)
Hélio dos Santos Oliveira (MS)
Emerson Magno Nantes Pereira Moulard (MS)
Silvio Pimentel Martins (MT)
Micael Etiene de Souza (MT)
Alcides Ferreira da Silva Junior (GO)
Levindo Cardoso Medeiros (GO)
Edilce Figueiredo Burity (DF)
Renato Zorzenon dos Santos (DF)

Colaboradores

Maria Amélia Vilanova Neta (DGC/CGEO)