IBGE
Instituto Brasileiro de Geografia e Estatística

Censo Demográfico 2022

Localidades quilombolas

Resultados do universo

Presidente da República

Luiz Inácio Lula da Silva

Ministra do Planejamento e Orçamento

Simone Nassar Tebet

INSTITUTO BRASILEIRO DE GEOGRAFIA E ESTATÍSTICA - IBGE

Presidente

Marcio Pochmann

Diretora-Executiva

Flávia Vinhaes Santos

ÓRGÃOS ESPECÍFICOS SINGULARES

Diretoria de Pesquisas

Elizabeth Belo Hypólito

Diretoria de Geociências

Ivone Lopes Batista

Diretoria de Tecnologia da Informação

Marcos Vinícius Ferreira Mazoni

Centro de Documentação e Disseminação de Informações

José Daniel Castro da Silva

Escola Nacional de Ciências Estatísticas

Paulo de Martino Jannuzzi

Ministério do Planejamento e Orçamento
Instituto Brasileiro de Geografia e Estatística - IBGE

Censo Demográfico 2022

Localidades quilombolas

Resultados do universo

IBGE
Rio de Janeiro
2024

Instituto Brasileiro de Geografia e Estatística - IBGE

Av. Franklin Roosevelt, 166 - Centro - 20021-120 - Rio de Janeiro, RJ - Brasil

© IBGE. 2024

Apoio

Fundo de População das Nações Unidas (United Nations Population Fund - UNFPA); Ministério do Desenvolvimento Agrário e Agricultura Familiar, Instituto Nacional de Colonização e Reforma Agrária - INCRA; Ministério da Cultura, Fundação Cultural Palmares - FCP; e Ministério da Igualdade Racial.

Em virtude do prazo disponível para o cumprimento do cronograma editorial, os originais desta publicação não foram submetidos aos protocolos completos de normalização e editoração, sendo o seu conteúdo finalizado pela Unidade Responsável.

Em atendimento aos acordos formulados com representantes dos povos indígenas e das comunidades quilombolas, a publicação apresenta, excepcionalmente, uma seção de tabelas de resultados com as principais estatísticas de localidades quilombolas identificadas no Censo Demográfico 2022. Com tal iniciativa, o IBGE assegura o cumprimento dos acordos estabelecidos com essas populações no processo de consulta livre, prévia e esclarecida, conforme disposto na Convenção n. 169 da Organização Internacional do Trabalho – OIT (International Labour Organization - ILO) relativamente à produção de estatísticas para populações etnicamente diferenciadas.

Sumário

Apresentação

Introdução

Aspectos específicos da captação do pertencimento étnico quilombola

Inovações para realização do censo dos quilombolas

Notas técnicas

Divisão Territorial

Base Territorial em áreas quilombolas

Conceitos e definições

Metodologia do mapeamento das localidades quilombolas

Análise dos resultados

Tabelas de resultados

Referências

Apêndices

1 Localidades quilombolas, segundo os Municípios - Brasil - 2022

2 Localidades quilombolas, segundo os Territórios Quilombolas oficialmente delimitados - Brasil - 2022

Convenções

-	Dado numérico igual a zero não resultante de arredondamento;
..	Não se aplica dado numérico;
...	Dado numérico não disponível;
x	Dado numérico omitido a fim de evitar a individualização da informação;
0; 0,0; 0,00	Dado numérico igual a zero resultante de arredondamento de um dado numérico originalmente positivo; e
-0; -0,0; -0,00	Dado numérico igual a zero resultante de arredondamento de um dado numérico originalmente negativo.

Apresentação

Pela primeira vez em um levantamento censitário brasileiro, a população quilombola foi identificada, enquanto grupo étnico, no mais importante retrato demográfico, geográfico e socioeconômico do País. Para tal, o Censo Demográfico 2022 fez um recorte temático para abordar as características desse contingente populacional, ao inserir nos questionários, com metodologia adaptada, as perguntas *Você se considera quilombola?* e *Qual o nome da sua comunidade?*

A investigação dessa temática contou com o apoio das lideranças comunitárias quilombolas de todo o País, as quais atuaram no apoio ao mapeamento prévio das comunidades com finalidade censitária e como guias para os recenseadores, garantindo que todos os territórios fossem visitados.

Para realizar esse trabalho, o IBGE contou com parte expressiva do quadro institucional de servidores, em seus múltiplos saberes e atribuições, estabeleceu parcerias com diversos órgãos e entidades, como o Fundo de População das Nações Unidas (United Nations Population Fund - UNFPA), o Instituto Nacional de Colonização e Reforma Agrária - INCRA, a Fundação Cultural Palmares - FCP, o Ministério da Igualdade Racial, entre outros, e beneficiou-se do acompanhamento permanente da Coordenação Nacional de Articulação das Comunidades Negras Rurais Quilombolas - CONAQ, garantindo-se o direito de consulta livre, prévia e esclarecida aos quilombolas em todas as etapas da operação.

Com esta publicação, o IBGE amplia o retrato da população quilombola e contempla, nesta oportunidade, a distribuição espacial das localidades associadas às comunidades desse contingente populacional, segundo os seguintes recortes territoriais: Brasil, Grandes Regiões, Unidades da Federação, Municípios, Territórios Quilombolas oficialmente delimitados e Territórios Quilombolas oficialmente delimitados por Unidades da Federação. Realizado desde a década de 1940 pelo IBGE, o mapeamento das localidades existentes no território brasileiro passa a contar, doravante, com informações sobre os principais locais de habitação de tais comunidades, enriquecendo, assim, o conhecimento sobre a diversidade territorial brasileira.

O conjunto das informações ora obtidas está disponibilizado no portal do IBGE na Internet em diferentes formatos: em arquivos vetoriais acessíveis por meio de Sistemas de Informações Geográficas - SIGs; nos canais Plataforma Geográfica Interativa - PGI e Panorama do Censo Demográfico 2022, que permitem visualizações geoespaciais interativas dos dados; e na página da pesquisa, que reúne múltiplos aspectos da execução da operação.

Este é o primeiro mapeamento oficial com metodologia padronizada e abrangência nacional das localidades habitadas pelas comunidades quilombolas do País. Com a sua divulgação, o IBGE consolida mais um importante avanço para o conhecimento do Brasil e para o exercício da cidadania.

Marcio Pochmann
Presidente

Introdução

O Censo Demográfico é a mais abrangente pesquisa estatística do IBGE, realizando, a cada década, o levantamento pormenorizado da população brasileira. O principal objetivo do Censo Demográfico é obter informações sobre as pessoas moradoras em domicílios, sejam esses particulares, coletivos ou improvisados, e sobre as características das unidades de habitação.

O censo brasileiro adota o conceito de população residente ou “de direito”, ou seja, a população é enumerada no seu local de residência habitual. Outros países efetuam o levantamento da população “de fato”, isto é, no local em que se encontrava na data de referência da pesquisa. Dadas as características continentais do Brasil e a forma de utilização da informação censitária, a escolha vem recaindo, em todos os últimos censos, sobre o uso da primeira alternativa.

A população recenseada em 2022, por conseguinte, é a de moradores em domicílios particulares (permanentes e improvisados) e coletivos, na data estabelecida para referência, ou seja, na noite de 31 de julho para 1º de agosto de 2022. Também foram recenseadas as pessoas que se encontravam ausentes de seu domicílio na data de referência, por motivo de viagens, estudo, trabalho, internação em hospital, detenção sem sentença definitiva, entre outros motivos, desde que essa ausência fosse temporária e não ultrapassasse um período de 12 meses.

O Censo Demográfico 2022 inovou ao investigar, pela primeira vez, o pertencimento étnico quilombola dos residentes em localidades quilombolas e recenseou 1 330 186 pessoas quilombolas em 25 Unidades da Federação. Para viabilizar essa inovação nas pesquisas censitárias, foi realizado um processo de consulta pública, livre, prévia e esclarecida com a população quilombola sobre todos os pilares do projeto censitário: desenho de questionário; cartografia censitária; treinamento diferenciado; metodologia de abordagem e coleta censitária nas localidades quilombolas; sensibilização; e divulgação. As primeiras estatísticas oficiais sobre esse grupo populacional no Brasil, recentemente divulgadas[1], forneceram um panorama inédito de sua distribuição no território, em diferentes níveis geográficos e recortes territoriais, bem como sobre os quantitativos de domicílios particulares permanentes ocupados com pelo menos um morador quilombola, em diferentes recortes, e sobre aqueles localizados em Territórios Quilombolas oficialmente delimitados.

Além da declaração das pessoas como quilombolas, o Censo Demográfico 2022 investigou, também, o pertencimento comunitário quilombola, e, assim, cada pessoa desse grupo étnico entrevistada foi questionada quanto à comunidade a que pertencia. Dessa forma, as informações declaradas sobre o nome da comunidade quilombola a que

[1] Para informações mais detalhadas, consultar a publicação *Censo Demográfico 2022: quilombolas: primeiros resultados do universo: segunda apuração*, no endereço: https://biblioteca.ibge.gov.br/index.php/biblioteca-catalogo?view=detalhes&id=73104.

pertenciam os informantes declarados como tais, associadas às coordenadas geográficas de seus endereços, permitiram o aperfeiçoamento do mapeamento específico das localidades habitadas pelas pessoas declaradas desse contingente populacional, iniciado nos anos anteriores à realização da operação censitária, por ocasião da preparação da Base Territorial da pesquisa.

As localidades, cumpre realçar, são mapeadas pelo IBGE desde a década de 1940, no âmbito dos levantamentos estatísticos, e representadas, conforme métodos e escalas diferenciadas, em seus produtos geográficos e cartográficos. A definição desse conceito remete à Resolução n. 007, de 04.01.1989, da Presidência do IBGE, que dispõe sobre a classificação dos tipos de localidades brasileiras e conceitua como tal "todo lugar do Território Nacional onde exista um aglomerado permanente de habitantes".

As localidades quilombolas compreendem, portanto, todos os lugares do Território Nacional onde exista um aglomerado permanente de habitantes declarados quilombolas. Para a identificação dessas localidades, foram estabelecidos critérios mínimos de habitantes e de concentração dos domicílios específicos, os quais foram submetidos à consulta livre, prévia e esclarecida, informada à Coordenação Nacional de Articulação das Comunidades Negras Rurais Quilombolas - CONAQ, com participação, em diferentes momentos, de órgãos nacionais e estaduais interessados, além de pesquisadores e representantes de diferentes segmentos da sociedade. Buscou-se, dessa forma, observar o disposto na Convenção n. 169 da Organização Internacional do Trabalho - OIT (International Labour Organization - ILO) relativamente à produção de estatísticas para populações etnicamente diferenciadas, promulgada no Brasil pelo Decreto n. 5.051, de 19.04.2004[2].

Informações sobre aspectos específicos da captação do pertencimento étnico quilombola, sobre as inovações adotadas para a realização do levantamento censitário desse contingente populacional, bem como sobre os critérios adotados na consolidação final do mapeamento das localidades quilombolas para fins censitários, que contempla os recortes Brasil, Grandes Regiões, Unidades da Federação, Municípios, Territórios Quilombolas oficialmente delimitados e Territórios Quilombolas oficialmente delimitados por Unidades da Federação, antecedem as Notas técnicas.

A seção **Notas técnicas** discorre sobre os principais aspectos metodológicos desse mapeamento e apresenta os termos e conceitos considerados relevantes para a compreensão das informações ora divulgadas. Como se trata do primeiro recenseamento oficial da população quilombola, devem ser evocados aspectos relacionados às especificidades desse grupo étnico, às características inerentes à dinâmica de sua organização socioespacial, e às eventuais adversidades situacionais ocorridas no contexto da realização das entrevistas, as quais podem influenciar, decisivamente, a declaração do pertencimento étnico e comunitário quilombola. A seção **Análise dos resultados** examina os principais destaques desta divulgação.

[2] Atualmente em vigência por meio do Decreto n. 10.088, de 05.11.2019.

Encerrando a publicação, em atendimento aos acordos formulados com representantes das comunidades quilombolas, são apresentadas **Tabelas de resultados** com os quantitativos de localidades quilombolas segundo os principais recortes territoriais e um Apêndice com a listagem completa de localidades identificadas por Municípios e localização em Territórios Quilombolas oficialmente delimitados.

Esse conjunto de informações está disponibilizado no portal do IBGE na Internet em diferentes formatos: em arquivos vetoriais acessíveis por meio de Sistemas de Informações Geográficas - SIGs; nos canais Plataforma Geográfica Interativa - PGI e Panorama do Censo Demográfico 2022, que permitem visualizações geoespaciais interativas dos dados; e na página da pesquisa, que reúne múltiplos aspectos da execução da operação.

Devido à magnitude da pesquisa, os arquivos geoespaciais vetoriais foram sempre associados ao enquadramento geográfico nas Unidades da Federação e nos Municípios. Foi realizado, ainda, um esforço experimental de compatibilização do mapeamento com as informações do Cadastro Geral de Informações Quilombolas, da Fundação Cultural Palmares - FCP, que tem a atribuição de expedir as certidões de autodefinição quilombola nos termos do Art. 3º do Decreto n. 4.887, de 20.11.2003, que dispõe sobre a identificação, o reconhecimento, a delimitação, a demarcação e a titulação das terras ocupadas pelos remanescentes das comunidades dos quilombos. As localidades mapeadas foram diferenciadas, ainda, quanto à localização em Territórios Quilombolas oficialmente delimitados pelo Instituto Nacional de Colonização e Reforma Agrária - INCRA e pelos órgãos estaduais e municipais com competências fundiárias.

Aspectos específicos da captação do pertencimento étnico quilombola

População quilombola no Brasil

Embora a Constituição Federal do Brasil de 1988 tenha reconhecido a diversidade étnico-racial de sua população, o dever do Estado de proteger seus modos de viver, fazer e criar, os bens de natureza material e imaterial associados à identidade e à memória dos diferentes grupos formadores da sociedade brasileira (art. 215º e art. 216º) e tenha destacado o direito das comunidades quilombolas aos seus territórios, como redigido no Art. 68 do Ato das Disposições Constitucionais Transitórias (ADCT) – "aos remanescentes das comunidades dos quilombos que estejam ocupando suas terras é reconhecida a propriedade definitiva, devendo o Estado emitir-lhes os títulos respectivos" (BRASIL, 2017) –, o texto constitucional não forneceu uma definição de "remanescentes de comunidades dos quilombos" ou de terras tradicionalmente ocupadas.

Nesse sentido, o ano de 1994 foi emblemático para a questão quilombola, quando a Associação Brasileira de Antropologia (ABA) atualizou a definição de "quilombos", a partir das teorias de etnicidade[3], atualizando para a contemporaneidade a metáfora histórica e a categoria jurídica conviventes na palavra "quilombo":

> Não se trata de grupos isolados ou de uma população estritamente homogênea. Da mesma forma, nem sempre foram constituídos a partir de movimentos insurrecionais ou rebelados, mas sobretudo, consistem em grupos que desenvolveram práticas cotidianas de resistência na manutenção e reprodução de seus modos de vida característicos e na consolidação de um território próprio. A identidade desses grupos também não se define pelo tamanho e número de seus membros, mas pela experiência vivida e as versões compartilhadas de sua trajetória e continuidade enquanto grupo. Neste sentido, constituem grupos étnicos conceitualmente definidos pela antropologia como um tipo organizacional que confere pertencimento através de normas e meios empregados para indicar afiliação ou exclusão (Associação Brasileira de Antropologia, Documento do Grupo de Trabalho sobre Comunidades Negras Rurais, 17/18 de outubro de 1994, Rio de Janeiro/RJ).

O primeiro decreto que normatizou o Art. 68 do ADCT foi o Decreto nº 3.912, de 2001, que regulamentou "as disposições relativas ao processo administrativo para identificação dos remanescentes das comunidades dos quilombos e para o reconhecimento, a delimitação, a demarcação, a titulação e o registro imobiliário das terras por eles ocupadas". Embora demandando um relatório técnico dos aspectos étnicos, históricos, culturais e socioeconômicos do grupo, o decreto não apresentava conceituação da palavra "quilombo".

[3] Um conjunto de antropólogos vem propondo o uso de uma noção de quilombo "de hoje" (ALMEIDA, 2002), "ressemantizada" (O'DWYER, 1995), "atualizada" (O'DWYER, 2005), "metamorfoseada" (LEITE, 2008) ou "contemporânea" (ARRUTI, 2008), dando seguimento a um esforço iniciado no âmbito do Grupo de Trabalho da Associação Brasileira de Antropologia, criado em 1994, de conceituação de Terras de Remanescentes de Quilombo (O'DWYER, 1995), que recorreu às teorias da etnicidade, em particular a Fredrik Barth e sua definição situacional de grupos étnicos, com ênfase na organização e mobilização política, mas que não nega a crença numa origem e destino político comum.

Esse decreto foi revogado pelo Decreto nº 4.887 de 2003[4], que no seu artigo 2º apresentou definição para o termo "remanescentes das comunidades dos quilombos":

> Art. 2º Consideram-se remanescentes das comunidades dos quilombos, para os fins deste Decreto, os grupos étnico-raciais, segundo critérios de auto-atribuição, com trajetória histórica própria, dotados de relações territoriais específicas, com presunção de ancestralidade negra relacionada com a resistência à opressão histórica sofrida.
>
> § 1º Para os fins deste Decreto, a caracterização dos remanescentes das comunidades dos quilombos será atestada mediante autodefinição da própria comunidade.
>
> § 2º São terras ocupadas por remanescentes das comunidades dos quilombos as utilizadas para a garantia de sua reprodução física, social, econômica e cultural.

Desde então, o termo "remanescentes de comunidades de quilombos" foi sendo gradualmente substituído pelo termo "quilombolas" nas referências a esse grupo populacional, considerando-se que a ideia de "remanescentes" está associada a um passado do qual "sobraram" algumas pessoas com características em comum. Essa ideia é fortemente questionada pelas organizações representantes da população quilombola, que afirmam sua existência no tempo presente.

Em 2002, o Poder Legislativo ratifica a Convenção 169 da Organização Internacional do Trabalho (OIT), promulgada pelo Decreto nº 5.051, de 2004[5], do Poder Executivo, com aplicação imediata no Brasil desde sua promulgação. Ao definir a autoidentificação como critério fundamental para determinar o pertencimento étnico e identitário desses povos e comunidades, a Convenção 169 da OIT dá uma importante diretriz para a investigação dessas populações, conforme explicitado em seu primeiro artigo:

> 1. A presente convenção aplica-se:
>
> a) aos povos tribais em países independentes, cujas condições sociais, culturais e econômicas os distingam de outros setores da coletividade nacional, e que estejam regidos, total ou parcialmente, por seus próprios costumes ou tradições ou por legislação especial;
>
> b) aos povos em países independentes, considerados indígenas pelo fato de descenderem de populações que habitavam o país ou uma região geográfica pertencente ao país na época da conquista ou da colonização ou do estabelecimento das atuais fronteiras estatais e que, seja qual for sua situação jurídica, conservam todas as suas próprias instituições sociais, econômicas, culturais e políticas, ou parte delas.
>
> 2. A consciência de sua identidade indígena ou tribal deverá ser considerada como critério fundamental para determinar os grupos aos que se aplicam as disposições da presente Convenção.
>
> 3. A utilização do termo "povos" na presente Convenção não deverá ser interpretada no sentido de ter implicação alguma no que se refere aos direitos que possam ser conferidos a esse termo no direito internacional (Convenção 169 da OIT).

---

[4] Julgado constitucional pelo Supremo Tribunal Federal em fevereiro de 2018 (ADI 3.239/2003), que também ratificou o entendimento de que a população quilombola é integrante dos grupos abarcados pela Convenção 169 (ADI 3.239/DF, ementa do acórdão, julgamento em 08/02/2018, DJ de 01/02/2019).

[5] Revogado pelo Decreto n.º 10.088 de 2019 que "consolida atos normativos editados pelo Poder Executivo Federal que dispõem sobre a promulgação de convenções e recomendações da Organização Internacional do Trabalho - OIT ratificadas pela República Federativa do Brasil".

Compreende-se, então, que a legislação conflui para o entendimento de que é a autodeclaração o critério fundamental para a identificação da população quilombola, em alinhamento às recomendações internacionais de organizações como a Divisão de Estatísticas das Nações Unidas (UNSTATS) e a Comissão Econômica para a América Latina e o Caribe (CEPAL), das quais se destacam a Agenda 2030 e o Consenso de Montevidéu sobre População e Desenvolvimento.

Essa compreensão foi essencial para a atuação do IBGE, pois permitiu que a investigação sobre o pertencimento étnico quilombola se orientasse pelo princípio da autodeclaração, a partir de um quesito de pertencimento étnico quilombola – *"Você se considera quilombola?"* –, com metodologia diferenciada de abertura, o que permitiu, pela primeira vez na história das estatísticas oficiais, afirmar que, na data de referência de 31 de julho de 2022, residiam no Brasil 1 330 186 pessoas quilombolas, em 24 estados e no Distrito Federal.

O retrato da distribuição espacial da população quilombola

Embora a Constituição Federal de 1988 tenha inaugurado o reconhecimento dos territórios quilombolas pelo Estado brasileiro e o Decreto n. 4.887/2003 tenha estabelecido o Cadastro Nacional das Comunidades Quilombolas, muitas foram as dificuldades enfrentadas no levantamento de informações oficiais sobre a distribuição espacial dessas comunidades no território brasileiro. O dispositivo constitucional buscou abranger as modalidades específicas de territorialização destas comunidades, que, ao longo do processo de opressão histórica, buscaram alternativas próprias de assentamento e organização no espaço nacional.

Reunindo sob a categoria de "remanescentes das comunidades dos quilombos" os indivíduos pertencentes à grande diversidade de comunidades quilombolas, comunidades negras rurais, terras de preto, terras de santo, mocambos, entre outras denominações regionais e locais, o texto constitucional reconheceu o dever do Estado na garantia da segurança territorial desses grupos, atribuindo-lhes um novo estatuto social e jurídico. Em diferentes situações geográficas, os quilombolas produzem e ocupam seus territórios na contemporaneidade, dando continuidade à ocupação tradicional configurada pelo uso coletivo da terra, pelas relações de parentesco e pela reprodução de seus hábitos e práticas.

Nos anos que se seguiram à promulgação da Constituição Federal, foram editados alguns regulamentos do artigo 68, sendo o mais importante deles o Decreto nº 4.887, de 20 de novembro de 2003, atualmente vigente, que regulamenta o procedimento para identificação, reconhecimento, delimitação, demarcação e titulação das terras ocupadas por remanescentes das comunidades dos quilombos. Em seu artigo 2º, define os Territórios Quilombolas como aqueles "utilizados para a garantia de sua reprodução física,

social, econômica e cultural", inaugurando, no âmbito administrativo, um conjunto de iniciativas visando o reconhecimento dos territórios quilombolas.

Por força do decreto, cabe à Fundação Cultural Palmares - FCP, vinculada ao Ministério da Cultura, certificar a autoatribuição quilombola por parte das comunidades e ao Instituto Nacional de Colonização e Reforma Agrária - INCRA titular os territórios quilombolas localizados em terras públicas federais ou que incidem em áreas de particulares. Para além do INCRA, a Secretaria de Patrimônio da União – SPU também é responsável por expedir título ou Contrato de Concessão de Direito Real de Uso (CCDRU) às comunidades quilombolas localizadas em áreas de sua gestão. Cabe aos Estados e Municípios expedirem os títulos às comunidades quilombolas que se localizam em terras de domínio estaduais e municipais, respectivamente. Os Estados do Pará, Bahia, Maranhão, Mato Grosso do Sul, Piauí, Rio de Janeiro, São Paulo, Mato Grosso, Goiás, Espírito Santo, Sergipe, Rio Grande do Sul e Santa Catarina possuem leis específicas para regularizar os territórios quilombolas.

Os dados referentes à data de 31 de julho de 2022 do Cadastro Geral de Remanescentes dos Quilombos, nos termos da Portaria FCP nº 98, de 26 de novembro de 2007, indicam a existência de 2 921 certidões de autodefinição quilombola emitidas, referentes a 3 583 comunidades dispersas por 24 estados, conforme distribuição no Gráfico 1. Além disso, o cadastro informa a existência de 10 comunidades aguardando visita técnica, 75 aguardando complementações documentais no processo, 35 em análise e 8 aguardando publicação.

Gráfico 1
Comunidades Quilombolas com certificação da autodefinição, segundo as Unidades da Federação - 2022

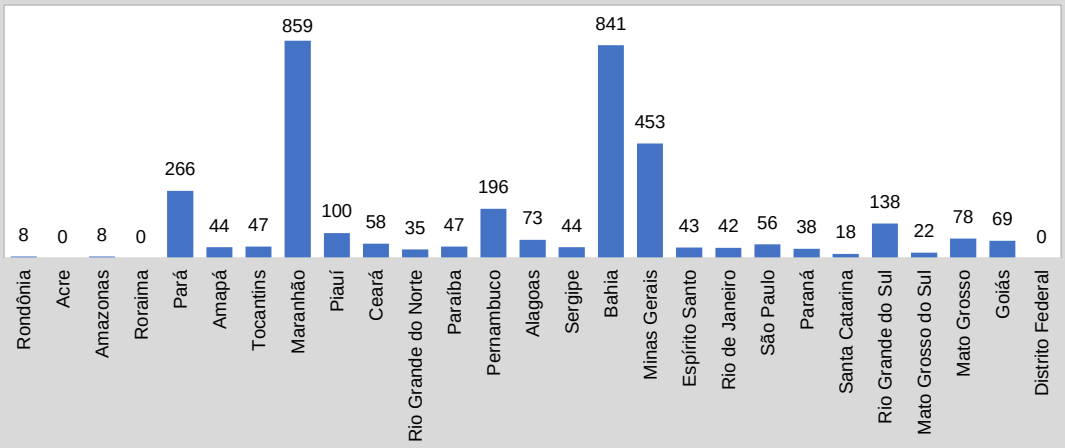

Fonte: Fundação Cultural Palmares, 2022.

O Instituto Nacional de Colonização e Reforma Agrária - INCRA indica a existência de 1 802 processos de regularização fundiária, conforme distribuição regional na Tabela 1.

Para fins de coleta das informações e análises dos resultados do Censo Demográfico 2022, tornou-se necessário adotar alguns princípios metodológicos para garantir a ampla representação das comunidades e territórios quilombolas na pesquisa:

- Nos últimos anos, a regularização fundiária dos territórios quilombolas não alcançou todas as comunidades que reivindicam suas terras, o que exigiu o esforço de mapeamento prévio, por parte do IBGE, das áreas com efetiva e potencial ocupação quilombola no território brasileiro;
- Para diferenciação da população quilombola residente em Territórios Quilombolas oficialmente delimitados e fora deles, foi necessário reunir todos os cadastros e acervos de polígonos referentes às áreas formalmente delimitadas, portariadas, declaradas ou tituladas pelos órgãos com competências fundiárias.

Tabela 1

Processos de regularização fundiária quilombola abertos no INCRA, segundo as Grandes Regiões - 2022

Grandes Regiões	Processos de regularização fundiária quilombola abertos no INCRA	
	Total	Percentual (%)
Brasil	**1 802**	**100,00**
Norte	144	7,99
Nordeste	1 023	56,77
Sudeste	116	6,44
Sul	355	19,70
Centro-Oeste	164	9,10

Fonte: INCRA, 2022.
Nota: Não foi possível levantar o quantitativo de processos abertos nos órgãos estaduais e municipais com competências fundiárias.

Considerando-se que parte significativa dos Territórios Quilombolas não tiveram providências para a regularização fundiária e que a população quilombola apresenta expressiva diversidade territorial, estando presente em diferentes situações geográficas, em espaços urbanos e rurais, o IBGE identificou um conjunto significativo de localidades quilombolas fora dos territórios oficialmente delimitados.

Para fins de coleta das informações e análises dos resultados do Censo Demográfico 2022, considerando-se as dificuldades enfrentadas na composição de um mapeamento oficial das comunidades quilombolas existentes no País, o IBGE desenvolveu uma metodologia específica de mapeamento operacional censitário voltado à identificação de todas as áreas com verificada ou potencial ocupação quilombola.

Foram considerados, portanto, os Territórios Quilombolas oficialmente delimitados pelos órgãos responsáveis, os Agrupamentos Quilombolas[6] e demais localidades quilombolas de conhecida ou potencial ocupação quilombola identificadas pelo IBGE. Essa definição orientou os procedimentos de preparação da pesquisa, de elaboração dos mapas utilizados pelos recenseadores e a organização dos diversos arquivos operacionais utilizados durante a coleta.

Neste recorte, foram consideradas todas as comunidades declaradas quilombolas ao IBGE nos diversos procedimentos de mapeamento e de levantamento estatístico, não se estabelecendo limitação quanto à existência de certificação pela Fundação Cultural Palmares.

Conforme já divulgado pelo IBGE, foram identificadas 5 972 localidades quilombolas para a etapa de coleta censitária, das quais 5 568 (93,2%) referem-se aos agrupamentos quilombolas e às outras localidades quilombolas não definidas em setores censitários (IBGE, 2020). Compreende-se, portanto, que o universo das localidades quilombolas é muito superior ao conjunto dos territórios oficialmente delimitados, de modo que, do ponto de vista estatístico, não podem ser tomadas conclusões universalizantes sobre a população quilombola somente por meio dos dados referentes às áreas formalmente reconhecidas.

[6] Para fins de organização da Base Territorial do Censo Demográfico 2022, considerou-se como agrupamento quilombola o conjunto de 15 ou mais indivíduos quilombolas em uma ou mais moradias contíguas espacialmente, que estabelecem vínculos familiares ou comunitários e pertencentes a comunidades quilombolas (IBGE, 2019).

Inovações para realização do censo dos quilombolas

Em 2016, após etapas anteriores de análises de registros administrativos do governo federal, bases de dados existentes na instituição e em outros órgãos e estudos internos, o IBGE definiu que havia reunido as condições necessárias para incluir o grupo étnico quilombola em sua pesquisa censitária, permitindo assim inaugurar uma série histórica de estatísticas oficiais, mapeamentos e produção de informações geográficas sobre esse grupo populacional.

Naquele ano, o IBGE iniciou um trabalho de planejamento para a inserção de um quesito de identificação étnica quilombola no Censo Demográfico 2022. Esse planejamento teve como ponto de partida a análise do cadastramento de territórios quilombolas e comunidades quilombolas em sua Base Territorial.

Deve-se ressaltar que o IBGE vem trabalhando, desde 2012, no sentido de representar espacialmente os Territórios Quilombolas oficialmente delimitados e as Comunidades Quilombolas em sua Base Territorial, por meio do Acordo de Cooperação Técnica n. 01, de 2013, entre o IBGE e a então Secretaria Especial de Políticas de Promoção da Igualdade Racial (SEPPIR), que atualmente tem suas competências reunidas no Ministério da Igualdade Racial. Posteriormente, os trabalhos foram aprofundados no sentido de desenvolver uma metodologia específica para representação de todas as localidades quilombolas existentes no país na base territorial censitária.

Uma segunda frente de trabalho envolveu a definição da metodologia de coleta junto ao grupo, compreendendo não só o desenho do quesito de pertencimento étnico quilombola, como também todas as adaptações operacionais e metodológicas necessárias para que o recenseamento produzisse um retrato fidedigno da população quilombola. Nesse sentido, a discussão internacional de revisão crítica e reflexiva da demografia a partir de uma visão antropológica e histórica (KERTZER e AREL, 2004; SZRETER, SHOLKAMY e DHARMALINGAM, 2004; HACKING, 2009), as discussões sobre critérios de pertencimento étnico da antropologia, as definições normativas-legais e o diálogo com as organizações quilombolas e os órgãos executores de políticas para as comunidades quilombolas, orientou os processos de desenho e testagem das inovações metodológicas e operacionais para a realização do primeiro censo que retratou a população quilombola.

Um primeiro passo foi dado em finais de 2016, com a realização de uma visita técnica de campo às comunidades quilombolas dos municípios de Ananindeua, Abaetetuba e de Moju, no Estado do Pará, para discutir com suas lideranças e demais quilombolas dessas comunidades a autoidentificação étnico quilombola e a organização geoespacial de seus territórios, entre outros aspectos relacionados à operacionalização de pesquisas domiciliares nesses territórios. Nessas discussões, foram identificadas necessidades de operação diferenciada do IBGE nesses espaços – principalmente o

pedido de autorização prévio às lideranças locais para entrada no território e explicação do trabalho a ser realizado, além de um contato prévio do IBGE com o INCRA, a FCP ou a SEPPIR para que esses órgãos e as lideranças locais estivessem cientes sobre a operação de pesquisa que seria levada a cabo. Além disso, a importância do quesito de cor ou raça para a afirmação de sua identidade étnico-racial de forma independente de seu pertencimento étnico quilombola e o sentimento de invisibilidade de seu pertencimento étnico quilombola nas estatísticas e cartografias oficiais, quando comparado com as populações indígenas, foram também mencionados pelos quilombolas durante esse trabalho exploratório.

No âmbito de um processo mais amplo de planejamento estratégico do IBGE, um segundo passo importante foi dado para a inclusão da população quilombola no Censo Demográfico. Em 2016, foi realizada a III Conferência Nacional com Produtores e Usuários de Informações Estatísticas, Geográficas e Ambientais (INFOPLAN), com o intuito de promover uma consulta à sociedade sobre as metas do IBGE para o próximo quinquênio, incluindo as discussões relativas ao Censo Demográfico, na época previsto para ocorrer em 2020.

É importante reiterar que as consultas à sociedade são uma etapa indispensável na preparação do Censo Demográfico e objetivam orientar sua elaboração, garantindo que ele traduza as demandas da sociedade por informações e assim satisfaça seu fim último, expresso na missão institucional do IBGE – retratar o Brasil com informações necessárias ao conhecimento de sua realidade e ao exercício da cidadania. Para tal, a realização de uma consulta ampla e democrática – abrangendo órgãos governamentais, universidades e instituições de pesquisa, setores privados e demais organizações – é fundamental para identificar as lacunas de produção de dados, estabelecer prioridades e entender como os dados são utilizados.

Essa prática encontra fundamentação também nos Princípios Fundamentais das Estatísticas Oficiais e no Código de Boas Práticas das Estatísticas do IBGE:

> Princípio 1 – Relevância, imparcialidade e igualdade de acesso: As estatísticas oficiais constituem um elemento indispensável no sistema de informação de uma sociedade democrática, oferecendo ao governo, à economia e ao público dados sobre a situação econômica, demográfica social e ambiental. Com esta finalidade, os órgãos oficiais de estatística devem produzir e divulgar, de forma imparcial, estatísticas de utilidade prática comprovada, para honrar o direito do cidadão à informação pública (IBGE, 2014).
>
> Princípio 13 – Relevância: O IBGE deve satisfazer as necessidades de informação dos usuários, de acordo com suas demandas.
>
> Indicador 13.1: A oferta de estatísticas em nível nacional deve basear-se em mecanismos e estratégias para identificar as necessidades prioritárias de informação da sociedade. (IBGE, 2013)

No âmbito do INFOPLAN, o IBGE promoveu um conjunto de mesas de diálogo sobre a territorialidade e etnicidade de Povos e Comunidades Tradicionais e seus rebatimentos em possibilidades de compartilhamento entre órgãos produtores de informações

geográficas e estatísticas, cadastrais ou por meio de pesquisas, sobre esses grupos com o IBGE. Para tanto, o evento contou com a presença de órgãos governamentais (Fundação Nacional dos Povos Indígenas – FUNAI, Secretaria Especial de Saúde Indígena – SESAI, Incra, FCP, SEPPIR, Ministério do Meio Ambiente, Ministério de Desenvolvimento Social, responsável pela Secretaria Executiva do Conselho Nacional de Povos e Comunidades Tradicionais – CNPCT, Instituto Nacional de Estudos e Pesquisas Educacionais Anísio Teixeira do Ministério da Educação – INEP/Ministério da Educação e Cultura, representantes de universidades, entidades de pesquisa e do Conselho Nacional de Povos e Comunidades Tradicionais – CNPCT.

Importa ressaltar que, paralelamente ao processo específico de reuniões técnicas na temática quilombola, que deslancharam o processo de consulta livre, prévia e esclarecida iniciada em 2018, o IBGE deu continuidade à consulta geral à sociedade sobre o questionário censitário como um todo, disponibilizando-o em seu portal na Internet entre os meses de março e maio de 2018. A consulta foi aberta a todos os cidadãos, por meio da qual foi possível registrar sugestões e comentários e detalhar, a partir das respostas a algumas perguntas, o impacto do uso pretendido para essas informações e a adequabilidade dessas demandas às especificidades da operação censitária.

Essa iniciativa foi baseada na experiência realizada em 2010, quando, pela primeira vez, o IBGE adotou a Internet como uma das plataformas de consulta aos usuários de dados, retirando a restrição de que o acesso fosse restrito àqueles usuários previamente cadastrados no Centro de Documentação e Disseminação de Informações – CDDI do IBGE. Em 2018, o acesso foi franqueado a todos os cidadãos interessados, ampliando assim a transparência e imparcialidade do processo. Foram inseridos ainda campos de identificação e área de atuação como obrigatórios de modo a possibilitar a identificação da origem das demandas, bem como a amplitude de alcance da consulta efetuada. A demanda por estatísticas oficiais sobre população quilombola para recortes territoriais específicos, incluindo seus territórios, foi parte das demandas da sociedade ao IBGE, refletindo na consulta várias solicitações recebidas também nos anos anteriores por meio do serviço de atendimento ao cidadão do IBGE.

Testes de quesito de pertencimento étnico quilombola

Como encaminhamento do INFLOPLAN, o IBGE[7] se comprometeu com a realização de uma reunião técnica com órgãos executores de políticas para as comunidades quilombolas, academia e CNPCT, para discutir de forma mais aprofundada os conceitos

[7] A necessidade de articular equipes de duas diretorias do IBGE, a saber da Coordenação Técnica do Censo Demográfico – CTD da Diretoria de Pesquisas – DPE e da Coordenação de Estruturas Territoriais – CETE da Diretoria de Geociências – DGC, originou o estabelecimento de um Grupo de Trabalho de Povos e Comunidades Tradicionais, em 2017, envolvendo além dessas duas equipes, pontos focais na Coordenação de População e Indicadores Sociais – COPIS da DPE, na Coordenação de Geografia – CGEO da DGC e na Superintendência Estadual do Maranhão. Esse grupo interdisciplinar foi composto por técnicos com formações no campo da antropologia, geografia, linguística, entre outras. Seu objetivo é construir propostas metodológicas e operacionais com o intuito representar geográfica e estatisticamente a diversidade de povos e comunidades tradicionais elencadas no Decreto n. 8.750, de 09/05/2016.

orientadores da cartografia censitária quilombola e da inserção do quesito étnico quilombola nos questionários censitários.

Com o intuito de produzir evidências de subsídio para a I Reunião de Discussão Conceitual sobre a Temática Quilombola, realizada em setembro de 2017, o IBGE desenhou o Teste de Quesito de Pertencimento Étnico Quilombola que foi a campo em maio do mesmo ano. Esse teste foi elaborado com base nas recomendações internacionais, na literatura sobre o desenho de quesitos de pertencimento étnico e de etnicidade, nas experiências de recenseamento de outros países e no próprio Teste de Cor ou Raça feito pelo IBGE em 2016.

O objetivo principal do teste dedicado às comunidades quilombolas foi o de identificar como esse subgrupo populacional utiliza uma ou mais categorias identitárias e como se relaciona com as categorias de cor ou raça utilizadas pelo IBGE: branca; preta; amarela; parda; indígena.

Os objetivos específicos do teste foram os seguintes:

- Analisar as reações verbalizadas e não verbalizadas ao quesito de captura da autoidentificação étnico quilombola;
- Analisar a relação entre o quesito de cor ou raça e o quesito de autoidentificação étnico quilombola;
- Analisar a relação entre a autoidentificação étnico-racial e a inserção comunitária e sociopolítica do informante e demais moradores dos domicílios pesquisados;
- Analisar a dimensão da mobilidade para fora das comunidades e territórios quilombolas de pessoas consideradas como quilombolas;
- Registrar a reação dos moradores do entorno a uma pergunta de autoidentificação étnico quilombola;
- Identificar a cobertura do cadastro único nas comunidades alvo do teste e em seu entorno;
- Verificar como marcadores de sexo, idade, condição de domicílio, educação e/ou religião se relacionam com as respostas ao quesito de captura.

Para dar conta de um fenômeno complexo como a identificação étnico quilombola, buscou-se aliar análise qualitativa e quantitativa considerando esta, como Goldenberg, quando afirma:

> É o conjunto de diferentes pontos de vista, diferentes maneiras de coletar e analisar os dados (qualitativa e quantitativamente), que permite uma ideia mais ampla e inteligível da complexidade de um problema. (...) A integração da pesquisa quantitativa e qualitativa permite que o pesquisador faça um cruzamento de suas conclusões de modo a ter maior confiança que seus dados não são produto de um procedimento específico ou de alguma situação em particular (2011, p. 62).

Essa opção analítica se faz em acordo com Goldenberg (2001) e Minayo (2012), autoras que defendem a combinação de diferentes metodologias com o intuito de "abranger a máxima amplitude na descrição, explicação e compreensão do objeto de estudo" (GOLDENBERG, 2011, p. 63). Nesse mesmo sentido, referindo-se às possibilidades decorrentes da combinação de metodologias qualitativas e quantitativas, Minayo afirma:

> Os dois tipos de abordagem e os dados delas advindos [...] não são incompatíveis. Entre eles há uma oposição complementar que, quando bem trabalhada teórica e praticamente, produz riqueza de informações, aprofundamento e maior fidedignidade interpretativa (2012, p. 22).

A busca pela padronização da observação implicou na elaboração de um roteiro de observação e realização de um treinamento com os observadores visando explicitar alguns eixos orientadores. Era necessário evitar a "pré-codificação" do discurso dos informantes acerca do processo de interação informante-recenseador pelos observadores e garantir o registro da fala e reações de forma detalhada e fiel. Para isso, um treinamento específico foi desenhado, tendo sido dado preferência a observadores com formação de Ciências Sociais ou Antropologia.

Nesse sentido, o teste contou com uma equipe composta de duplas de pesquisadores, um voltado para a coleta qualitativa, que realizava um relatório qualitativo utilizando uma metodologia de observação de cunho etnográfico, e outro para a coleta quantitativa, utilizando o Dispositivo Móvel de Coleta (DMC). Os pesquisadores responsáveis pela coleta qualitativa tiveram como função o registro padronizado do discurso dos informantes[8], entendendo por discurso não apenas o que é verbalizado pelos entrevistados, mas também sua expressão corporal, tempo de pausa para pensar, questionamentos, dúvidas, olhares para seus familiares, risos, entre outras reações não verbalizadas.

Para tal foi elaborado um relatório de observação que visava a garantir: a padronização da coleta do discurso dos informantes; e a identificação de moradores para os quais os informantes estavam prestando informação. Esse relatório iniciava com o quadro de moradores, permitindo assim a numeração deles e a criação de uma chave que ligasse o relatório de observação ao questionário preenchido no DMC. Tal fato exigia do observador que acompanhasse atentamente a entrevista para poder identificar as pessoas sobre as quais o informante estava prestando informação e que anotasse as suas informações fazendo referência ao número de ordem do morador ou usando seu nome. Por outro lado, a necessidade de registrar o discurso do informante de forma detalhada demandou que o ritmo de coleta do entrevistador fosse adaptado, que este não interrompesse o informante durante sua fala, que deixasse o informante falar à vontade sem interpretar sua fala para coletar a resposta e que lesse as perguntas e as opções de resposta de forma pausada.

[8] A literatura antropológica sobre análise de discurso é vasta, mas citamos dois autores que orientaram essa análise. São eles Foucault (1991) e Das (1997).

Essa abordagem metodológica permitiu que o teste gerasse duas bases, que denominamos de base quantitativa (coleta pelo entrevistador via DMC) e base qualitativa (fruto dos relatórios de observação), que foram concatenadas posteriormente. Para transformar a observação qualitativa em uma base foi necessário operar um processo de construção de categorias e consequente tradução do discurso para que seu enquadramento pudesse ser realizado. Esse processo permitiu que análises cruzadas entre as duas formas de coleta de informação fossem realizadas, ampliando as possibilidades de análise do teste, sem que uma pré-categorização pudesse enviesar os resultados obtidos para essa primeira experiência de aplicação de perguntas para obtenção de respostas a respeito do pertencimento étnico quilombola pelo IBGE.

O pré-teste foi realizado na comunidade quilombola certificada pela Fundação Cultural Palmares (FCP) denominada de Grotão, em Niterói, para ajustes dos instrumentos de coleta.

Os municípios selecionados para o teste foram Araruama/RJ, Armação de Búzios/RJ, Cabo Frio/RJ e São Pedro da Aldeia/RJ e foram pré-selecionadas as seguintes comunidades quilombolas para o teste: Caveira Botafogo; Preto Forro; Maria Joaquina; Rasa; Baia Formosa; Fazenda Espírito Santo; e Maria Romana.

As comunidades acima apresentavam praticamente a mesma situação no que tange à sua certificação pela FCP, todas certificadas, exceto a Fazenda Espírito Santo, que na data do teste estava com sua situação “em análise”. A respeito da situação dos seus territórios, Preto Forro tinha seu território na fase de titulado, Caveira Botafogo na fase de RTID e Baía Formosa na fase de em estudo, em maio de 2017.

O teste foi aplicado em domicílios localizados dentro do território ou comunidade quilombola nos quais se encontraram moradores durante o período do teste, assim como em domicílios do seu entorno, com o intuito de observar como o quesito se comportaria quando aplicado a não-quilombolas.

O principal objetivo do teste era identificar qual a melhor pergunta para dar seguimento ao processo de teste de questionário do Censo Demográfico da Rodada de 2020. Nesse sentido, foram aplicadas três opções de pergunta de pertencimento étnico quilombola:

- Opção 1 – Alguém no domicílio é quilombola? [Se sim] NOME é quilombola?
- Opção 2 – De acordo com os costumes, tradições e crenças de Você/NOME, ela(e) se considera quilombola?
- Opção 3 – Você/NOME se considera quilombola?

As opções de perguntas eram realizadas de forma sequencial a cada domicílio onde eram encontrados moradores, ou seja, o primeiro domicílio a participar do teste na comunidade respondia a opção 1, o segundo a opção 2, o terceiro a opção 3 e o quarto a opção 1, e assim sequencialmente.

Os resultados do teste mostraram uma tendência da opção 1 a uniformizar as respostas dentro dos domicílios, diferente do que ocorreu com a opção 2 e 3. Por outro lado, a opção 2 captou um percentual menor de declaração de quilombolas, em relação à opção 3, sendo que a opção 3 captou o maior percentual de declarações de pertencimento étnico quilombola (cf. **tabelas** 2 **e 3**).

Tabela 2

Distribuição percentual de pessoas, por pertencimento étnico quilombola e opções de pergunta do teste, nas Comunidades Quilombolas selecionadas – 2017

Comunidades Quilombolas	Distribuição percentual de pessoas, por pertencimento étnico quilombola e opções de pergunta do teste (%)					
	Opção 1		Opção 2		Opção 3	
	Quilombola	Não quilombola	Quilombola	Não quilombola	Quilombola	Não quilombola
Total	**81,9**	**18,1**	**71,1**	**28,9**	**82,8**	**17,2**

Fonte: Teste de quesito de captura de pertencimento étnico quilombola – IBGE, Coordenação Técnica do Censo Demográfico, 2017.

A observação em campo demonstrou ainda que a opção 2 suscitou mais dúvidas, pelo texto de início da pergunta quando comparada à opção 3.

Tais resultados alinham-se com a discussão realizada internacionalmente sobre os limites das perguntas “filtro” pela sua tendência de subestimar os grupos populacionais de interesse (Del Popolo e Schkolnik, 2006). As autoras argumentam que com uma pergunta filtro o informante pode apresentar uma lista reduzida ou enviesada de quem atende a esse critério, mas com a apresentação da pergunta para cada morador, esse problema pode ser corrigido.

Ainda segundo as autoras, as formas mais diretas e imparciais de formular a pergunta sobre etnicidade das pessoas são: “É...?”; “Pertence...?”; e “Se considera...?”, salientando que as expressões têm significados diferentes e sua adequação deve ser testada a cada contexto.

No caso do teste em análise, a expressão “É” remeteu para a necessidade de “comprovação” do “ser” perante o Estado, representado pelos pesquisadores do IBGE. Diferentemente da opção “se considera”, que impunha menos necessidade de apresentação de explicações por parte dos informantes e apresentava justificativas espontâneas sobre a resposta que remetiam para sentimento de orgulho.

Tabela 3

Distribuição percentual de domicílios, por pertencimento étnico quilombola e opções de pergunta do teste, nas Comunidades Quilombolas selecionadas – 2017

Comunidades Quilombolas selecionadas	Distribuição percentual de domicílios, por pertencimento étnico quilombola e opções de pergunta do teste (%)								
	Opção 1			Opção 2			Opção 3		
	Moradores quilombolas			Moradores quilombolas			Moradores quilombolas		
	Nenhum	Todos	Pelo menos um, mas não todos	Nenhum	Todos	Pelo menos um, mas não todos	Nenhum	Todos	Pelo menos um, mas não todos
Total	**19,00**	**69,00**	**11,90**	**15,40**	**61,50**	**23,10**	**10,00**	**67,50**	**22,50**

Fonte: Teste de quesito de captura de pertencimento étnico quilombola – IBGE, Coordenação Técnica do Censo Demográfico, 2017.

O fato de a opção de pergunta 2 ter o percentual mais baixo de pessoas declaradas quilombolas em relação às outras duas opções fez a equipe que aplicou o teste rever suas anotações e justificativas e uma hipótese surgiu a partir das narrativas de alguns informantes que diziam “em relação às crenças não sou quilombola não, sou evangélico”, “assim tradição, cultura sim, mas religião não, não, sou católico”. Foi, então, realizada a análise da religião com a declaração de pertencimento étnico quilombola por opção de pergunta e verificou-se que para as pessoas que declaram religião católica ou evangélica, a opção de pergunta 2 apresenta um percentual de pessoas declaradas quilombolas, 64,5% e 30,5% respectivamente para pessoas que declaram religião católica ou evangélica, significativamente abaixo das opções 1, 88,2% e 83,7% respectivamente, e 3, com 100% e 84,1% respectivamente. Tal resultado permitiu levantar a hipótese de que a redação da pergunta ao incluir o termo “crenças” e associá-lo à identidade quilombola criou um conflito de pertencimento religioso e étnico nos informantes, conflito que não ocorreu com as demais redações da pergunta.

O teste mostrou ainda que à medida que os domicílios selecionados na amostra se afastavam das comunidades quilombolas, o entendimento das perguntas sobre pertencimento étnico quilombola gerava cada vez mais dúvidas e paralisava a coleta censitária. Mesmo com a apresentação da definição de pessoas quilombolas – “É quilombola a pessoa que pertence a uma comunidade ou grupo quilombola” –, a maioria dos informantes ficavam surpresos e confusos e sem saber o que responder, pelo que foi indicado para a reunião técnica a necessidade de uma definição que respeitando a autodeclaração, funcionasse como passível de apresentar aos informantes em caso de dúvidas. Foi também identificada a necessidade de nas provas piloto testar se com uma definição diferente os moradores não-quilombolas do entorno das comunidades e em regiões com ausência de comunidades entenderiam a pergunta de pertencimento étnico quilombola.

A I Reunião de Discussão Conceitual sobre a Temática Quilombola, realizada em setembro de 2017, contou com a presença do INCRA, FCP, SEPPIR, Secretaria de Extrativismo e Desenvolvimento Rural Sustentável/GT CAR Quilombola do Ministério do

meio Ambiente, Instituto de Pesquisas Educacionais Anísio Teixeira – INEP, Ministério do Desenvolvimento Social e Agrário (secretária executiva do Conselho Nacional de Povos e Comunidades Tradicionais e coordenadora do CADÚnico; Associação Brasileira de Antropologia – ABA; Associação dos Geógrafos Brasileiros (AGB); Conselho Latino americano de Ciências Sociais (CLACSO); e da Associação Brasileira de Estudos Populacionais – ABEP. A reunião teve como objetivo buscar a harmonização do conceito de "comunidade quilombola", discutindo metodologias para a sua inclusão nos mapeamentos do IBGE. E para isso contou com a participação dos órgãos envolvidos na questão quilombola e com a academia, permitindo ao IBGE definir os parâmetros metodológicos necessários para que a Base Territorial do Censo Demográfico viesse a permitir a visibilidade dessas informações e localidades nas estruturas de coleta e divulgação estatística.

Os objetivos específicos da reunião foram:

1. Discutir os conceitos utilizados pelos diferentes órgãos governamentais para comunidade e território quilombola;
2. Conhecer as principais metodologias de georreferenciamento da localização de comunidades quilombolas pelos órgãos governamentais envolvidos;
3. Levantar conceitos, padrões e elementos significativos sobre a organização espacial das comunidades quilombolas, que subsidiem a sua localização e delimitação, no âmbito dos trabalhos de atualização da Base Territorial do Censo Demográfico 2020;
4. Conhecer as bases de dados com registros administrativos que os diferentes órgãos governamentais alimentam no processo de desenho, planejamento, aplicação e avaliação de suas políticas e programas públicos;
5. Apresentar a proposta de áreas de apuração estatística quilombola;
6. Apresentar os resultados preliminares do teste piloto de povos e comunidades tradicionais – comunidades quilombolas.

Foram identificados muitos desafios nessa primeira reunião, de diferentes ordens, como a falta de delimitação da maioria das comunidades, a dispersão dos dados produzidos pelos órgãos, a fluidez na autoidentificação, as diferentes nomenclaturas que as comunidades utilizam, a dispersão de algumas famílias, entre outros. Para viabilizar o mapeamento censitário, sem perder informações, o IBGE apresentou como solução a criação das áreas de interesse censitário quilombola, estrutura espacial menos rígida que o setor censitário, de finalidade exclusivamente estatística, de uso interno ao IBGE destinada à representação de localidades quilombolas de ocupação dispersa. Além disso, foi acordado que os órgãos presentes contribuiriam com o mapeamento do IBGE enviando suas bases de dados que pudessem ajudar na localização das comunidades, como escolas quilombolas, lista de comunidades certificadas, entre outros.

Os participantes se posicionaram sobre os eixos apresentados, mas demandaram do IBGE que a discussão para a inclusão da população quilombola na operação censitária fosse direcionada para o processo de consulta livre, prévia e esclarecida e indicaram a Coordenação Nacional de Articulação das Comunidades Negras Rurais Quilombolas – CONAQ, entidade de classe de âmbito nacional, na forma do art. 2º, IX, da Lei 9.868/1999, que foi criada no dia 12 de maio de 1996, em Bom Jesus da Lapa, Bahia, como a organização representativa da população quilombola e principal ponto focal do IBGE para implementação dos procedimentos de consulta e monitoramento das futuras operações censitárias executadas pelo IBGE.

A CONAQ teve como precedente o I Encontro Nacional das Comunidades Negras Rurais Quilombolas, realizado em 1995, oportunidade em que foi instalada a Comissão Provisória das Comunidades Negras Rurais Quilombolas. Esses fatos da história ocorreram por ocasião da Marcha Zumbi Contra o Racismo, pela Igualdade e a Vida, o marco fundamental do reconhecimento do racismo como fator estruturante da sociedade brasileira, momento em que o combate à opressão racial entrou com maior força na pauta política nacional. O ato de constituição contou com a participação de lideranças quilombolas representantes dos quilombos de Frechal/MA, da Coordenação Estadual Provisória dos Quilombos Maranhenses (CEQ-MA), de Rio das Rãs, de Lages dos Negros e Rio de Contas/BA, de Conceição das Crioulas e Castainho/PE, de Mimbó/PI, de Mocambo/SE, do Campinho da Independência/RJ, de Ivaporunduva/SP, de Furnas do Dioniso e Furnas da Boa Sorte/MS, do Kalunga/GO e das entidades Centro de Cultura Negra do Maranhão/MA, da Sociedade Maranhense de Direitos Humanos, do Grupo de Trabalho e Estudos Zumbi - TEZ/MS, da Comissão Pastoral da Terra - CPT/BA, do Grupo Cultural Niger Okám - Organização Negra da Bahia, dos Agentes Pastorais Negros - APNs/GO, do Grupo Cultural Afro Coisa de Nego/PI e do Movimento Negro Unificado (MNU) dos Estados da Bahia, Goiás, Pernambuco, Rio de Janeiro e do Distrito Federal.

Sendo uma organização social de âmbito nacional, sem fins lucrativos, que representa comunidades quilombolas por todo Brasil participam da CONAQ representantes das comunidades quilombolas de 24 estados da Federação, a saber: Alagoas, Amapá, Amazonas, Bahia, Ceará, Espírito Santo, Goiás, Maranhão, Minas Gerais, Mato Grosso, Mato Grosso do Sul, Paraíba, Pará, Paraná, Pernambuco, Piauí, Rio Grande do Sul, Rio Grande do Norte, Rio de Janeiro, Rondônia, Sergipe, São Paulo, Santa Catarina e Tocantins.

Atualmente estão vinculadas à CONAQ dezessete entidades estaduais quilombolas que, por sua vez, representam comunidades quilombolas em seus estados, quais sejam: Associação das Comunidades Quilombolas do Estado do Rio de Janeiro – ACQUILERJ; Coordenação das Comunidades Quilombolas do Estado do Espírito Santo – Zacimba Gaba; Coordenação das Comunidades Negras Rurais Quilombolas do Amapá - CONERQ/AP; Federação Estadual das Comunidades Quilombolas do Rio Grande do Sul - FAQ-RS; Federação das Comunidades Quilombolas do Estado do Paraná - FECOQUI/PR; Comissão Estadual dos Quilombos de Pernambuco; Conselho Estadual das Comunidades Quilombolas da Bahia; Coordenação Estadual das Comunidades

Quilombolas/PI - CECOQ; Tapuiu-PI; Coordenação Estadual das Comunidades Quilombolas e Remanescentes de Alagoas - Ganga Zumba); Coordenação das Comunidades Negras Rurais Quilombolas do Mato Grosso do Sul - CONERQ/MS; Coordenação das Comunidades Negras Rurais Quilombolas do Mato Grosso - CONERQ/MT; Federação das Comunidades Quilombolas de Minas Gerais - N'GOLO; Coordenação Estadual das Comunidades Negras de São Paulo; Coordenação Estadual das Comunidades Remanescentes de Quilombos do Estado do Ceará - CERQUICE; Coordenação do Estado do Pará - Malungu; Coordenação Estadual da Comunidades Quilombolas do Tocantins - COEQTO; Associação das Comunidades Negras Rurais Quilombolas do Maranhão - ACONERUQ/MA, Coordenação Estadual de Quilombos do Rio Grande do Norte - COEQ-RN), Federação Estadual das Comunidades Quilombolas de Sergipe - FECQS, Comissão Estadual dos Quilombos da Paraíba - CENEQ, Coordenação Estadual de Articulação de Comunidades Negras Rurais Quilombolas do Amazonas – CONAQ Amazonas, Coordenação Estadual dos Quilombos de Rondônia. Para além dessas há centenas de organizações quilombolas regionais, municipais e locais, além de comunidades diretamente vinculadas à CONAQ.

Assim, no ano de 2018, o IBGE deu início ao processo de consulta livre, prévia e esclarecida junto à população quilombola, com apoio dos órgãos supracitados e observação internacional das Nações Unidas, através de seu Fundo para a População (UNFPA), abordando todas as etapas da operação: Pergunta de pertencimento étnico quilombola; Base Territorial; Treinamento; Sensibilização; Planejamento da Coleta; Adaptações operacionais e metodológicas; Cobertura da coleta; Disseminação.

Processo de consulta livre, prévia e esclarecida

A inclusão da população quilombola como grupo populacional retratado no Censo Demográfico 2022 foi desenhada seguindo as orientações da Convenção 169 e das Nações Unidas na produção de estatísticas para população etnicamente diferenciada.

Segundo a Convenção, a participação na consulta deve ocorrer de forma livre, informada e a partir de procedimentos apropriados para a cultura dos povos em questão. Isso significa que, antes de iniciado o processo decisório, o IBGE realizou um processo de detalhamento dos procedimentos e metodologias específicas do recenseamento alvo de consulta e só após essa etapa é que as partes se colocaram em diálogo, buscando por meio de revisão de suas posições iniciais, chegar à melhor decisão. Desse modo, a consulta traz em si, ontologicamente, a possibilidade de revisão do projeto inicial ou mesmo de sua não realização. A Convenção 169 não deixa dúvidas quanto a esse ponto: a consulta antecede quaisquer medidas administrativas e legislativas com potencialidade de afetar diretamente povos tradicionais.

Nesse sentido, a metodologia da consulta foi estruturada com o intuito de cumprir com três dimensões:

- **Dimensão informativa:** apresentação do projeto de inclusão do quesito de pertencimento étnico quilombola e representação na base territorial de suas territorialidades pelo IBGE, incluindo o passo a passo de consulta aos órgãos, do teste quilombola e do processo de teste do Censo Demográfico, e esclarecimento de dúvidas colocadas pelos representantes quilombolas;
- **Dimensão negociativa:** momento para a CONAQ apresentar suas primeiras impressões sobre o processo de inclusão do quesito de pertencimento étnico quilombola e representação na base territorial de suas territorialidades pelo IBGE e colocar quais os pontos de concordância e discordância, seguida de discussão e avaliação de necessidade de consultas internas a lideranças quilombolas a serem realizadas pela própria CONAQ;
- **Dimensão propositiva:** momento para acordar sobre os próximos passos, levando em consideração o processo de testes do censo demográfico como um todo e os eventos de avaliação e validação dos resultados.

Para dar início ao processo de consulta, o IBGE, com o apoio do UNFPA, realizou uma reunião com a Coordenação Executiva da CONAQ em maio de 2018, em que o IBGE apresentou o projeto técnico do Censo 2020 e o interesse de realização da consulta. A CONAQ sugeriu que a primeira abertura da proposta técnica e da consulta fosse feita na Plenária Nacional da CONAQ, realizada no Quilombo de Mesquita em junho de 2018. Este diálogo desenvolvido entre IBGE e CONAQ permitiu a elaboração de uma agenda de consulta que cumprisse com as três dimensões citadas, e dialogasse com os processos de teste do Censo Demográfico 2020, ou seja, que a primeira etapa de consulta fosse realizada antes da I Prova Piloto, e as demais após cada etapa de testes realizados visando ao aperfeiçoamento das adaptações metodológicas e procedimentos de coleta censitária do Censo Demográfico da Rodada de 2020.

Toda a metodologia de planejamento, coleta e divulgação foi acordada nas consultas. Os pontos que não eram consensuais e não puderam ser resolvidos numa etapa foram discutidos em consultas posteriores até que houvesse um acordo sobre o encaminhamento.

I Etapa de Consulta

A primeira etapa de consulta ocorreu em julho de 2018, tendo uma parte significativa de sua agenda dedicada à apresentação dos procedimentos de planejamento e desenho de uma operação censitária. O IBGE apresentou como proposta que a abertura do quesito de identificação étnico quilombola fosse aplicado apenas nas áreas pré-mapeadas pelo IBGE e esse item ficou sem acordo. A CONAQ argumentou que haveria perda de informações, dadas as migrações de pessoas que saem das comunidades, enquanto o IBGE apontou o perigo de viés de alguns dados, bem como questões orçamentárias, pelas dificuldades dos informantes não quilombolas com o quesito e pela necessidade de haver um treinamento universal e não diferenciado para a temática. Foi acordado que o tema

voltaria a ser retomado na consulta seguinte, após a testagem do quesito na I Prova Piloto em áreas de entorno mais distantes das comunidades quilombolas.

Na I Etapa foi acordado que:

- As definições do Decreto 4.887/2003 orientariam o IBGE, retirando o termo "remanescentes" e incluindo outras denominações regionais nos manuais técnicos – terra de preto, terra de santo, comunidades negras rurais e alguns topônimos de comunidades maiores;
- A pergunta de pertencimento étnico quilombola, que seria alvo de testagem na I Prova Piloto, seria a opção 3 – "Você se considera quilombola?;
- A pergunta de pertencimento comunitário seria revisada para "Qual o nome da sua comunidade?";
- Haveria critérios para seleção das localidades quilombolas que seriam parte da I Prova Piloto, definidas na ocasião;
- Haveria conceitos orientadores para a representação, na Base Territorial do IBGE, da territorialidade quilombola para fins censitários, definidos na ocasião.

Os órgãos governamentais e especialistas ligados à temática quilombola participaram dessa etapa e foram fortalecidos os processos de cooperação na troca de informações sobre as comunidades, disponibilização de dados e registros administrativos, entre outros.

Na ocasião, foi estabelecido um cronograma de trabalho atrelado ao calendário do Censo, visando a participação da CONAQ nos testes, nas etapas de treinamento e na coleta. Foi acordado que haveria treinamento diferenciado para as equipes do IBGE a atuarem nas localidades quilombolas e que esse treinamento seria testado e acompanhado por representantes estaduais da CONAQ.

II Etapa de Consulta

A II Etapa de Consulta foi realizada em dezembro de 2018 e foram apresentados os resultados da Primeira Prova Piloto, ocorrida em julho de 2018, além da discussão sobre a metodologia de participação dos observadores da CONAQ na Segunda Prova Piloto e no Censo Experimental, a serem realizados em 2019. Foi discutido com mais profundidade o apoio da CONAQ à sensibilização das lideranças locais para os testes e para a operação censitária, o monitoramento da coleta durante a operação e a representação dos territórios e comunidades quilombolas nos mapas municipais do IBGE.

O ponto que estava sem acordo na etapa anterior foi solucionado, a partir dos resultados da Primeira Prova Piloto, e foi definido que o quesito abriria nas áreas pré-mapeadas como localidades quilombolas. Essa abertura espacialmente controlada do quesito de pertencimento étnico quilombola implicou na necessidade de realizar um mapeamento para fins censitários alinhado à diversidade de formas de ocupação do

território pela população quilombola, assim como para lidar com população quilombola dispersa e fora de Territórios Quilombolas oficialmente delimitados e em situações diferenciadas das de agrupamento domiciliar. Esse desafio se torna maior considerando a inexistência de uma base de dados unificada dessas territorialidades e a necessidade de sua construção com o apoio das instituições governamentais e da CONAQ.

Foram também discutidos aspectos importantes para divulgação do Censo, que deveria contar com chamadas diferenciadas para os quilombolas, de modo a garantir representatividade geracional, de gênero, fenótipo e de diferentes regiões do Brasil. Ficou estabelecido que haveria reuniões trimestrais de acompanhamento do planejamento do censo por parte da CONAQ e que esta participaria de todas as etapas de consulta e não seria representada por nenhum órgão governamental.

Considerando a impossibilidade do Processo de Seleção Simplificado para contratados temporários censitários contar com ações afirmativas para quilombolas, foi definido que sempre que o recenseador que fosse atuar numa localidade quilombola não fosse quilombola, em caso de grande expansão territorial, distância entre os domicílios, existência de conflitos, e caso a liderança comunitária considerasse necessário, seria indicado um guia comunitário quilombola para acompanhar o recenseador e facilitar o acesso aos domicílios e o deslocamento entre eles no território.

As instituições parceiras reforçaram as trocas de informações para o mapeamento censitário, além de disponibilizar instrumentos de cadastro de famílias e comunidades quilombolas, trabalhando junto à CONAQ e ao IBGE na melhoria do mapeamento.

III Etapa de Consulta

Na III Etapa de Consulta junto às organizações quilombolas para o Censo Demográfico, realizada em maio de 2019, foi apresentado o estágio de mapeamento das comunidades e agrupamentos domiciliares quilombolas para a Base Territorial do Censo e foram discutidas estratégias compartilhadas entre a CONAQ, o IBGE e demais órgãos presentes para localizar agrupamentos não encontrados pelo IBGE. As lideranças receberam listagens contendo as comunidades não encontradas pelas equipes do IBGE para que colaborassem indicando as lideranças locais para serem contatadas. Foram entregues também os contatos dos supervisores estaduais de Base Territorial do IBGE para que as lideranças estaduais pudessem interagir com eles visando ao compartilhamento de informações de referência para o mapeamento.

Visando facilitar o intercâmbio de informações, foi criado o *Mapeia Quilombo*, canal de comunicação em aplicativo de mensagens instantâneas que foi utilizado para que o IBGE recebesse informações georreferenciadas dos agrupamentos, envolvendo também as coordenações estaduais da CONAQ e os representantes estaduais da Base Territorial do IBGE. Nessa ocasião, ainda, foram apresentadas as impressões da CONAQ sobre a Segunda Prova Piloto, incluindo o treinamento diferenciado, planejamento e coleta, discutidas as formas de representações dos agrupamentos quilombolas nos produtos geográficos do Censo e encaminhados pontos em aberto da consulta anterior.

De modo geral, a avaliação da CONAQ sobre a Segunda Prova Piloto foi positiva, fazendo-se necessários alguns ajustes no treinamento diferenciado e na abordagem, incluindo um roteiro para uso das equipes do IBGE na reunião de abordagem às lideranças comunitárias, o que foi acatado e criado posteriormente pelo IBGE. Foram avaliadas também as dúvidas dos informantes sobre os quesitos específicos quilombolas e chegou-se à conclusão de que as dúvidas foram bastante reduzidas.

As instituições participantes (INCRA, FCP, SEPPIR) e a CONAQ discutiram formas práticas de auxiliar o IBGE no mapeamento censitário e assumiram compromisso visando esse fim. Ficou definido que, para divulgação do quantitativo de comunidades quilombolas, seria usada a base do IBGE com os nomes coletados em campo, com revisão da Base Territorial em diálogo com os órgãos presentes e com a CONAQ.

IV Etapa de Consulta

A IV Etapa da Consulta às organizações quilombolas para o Censo Demográfico foi realizada em novembro de 2019. Essa etapa aconteceu após a CONAQ acompanhar o Censo Experimental, realizado em três comunidades do Rio Grande do Sul, e avaliar o que havia sido solicitado na etapa anterior de consulta em relação ao treinamento e aos procedimentos de abordagem e coleta. Foram definidos critérios para a contratação de guias, visando sempre evitar conflitos de interesse e em acordo com as lideranças locais.

Na ocasião, os participantes discutiram a importância de as peças publicitárias passarem por validação de todas as partes presentes, e que deveriam conter o logotipo de todas as instituições envolvidas no processo junto ao IBGE. Na ocasião as lideranças quilombolas gravaram vídeos para serem utilizados no treinamento diferenciado, como forma de sensibilizar os recenseadores e demais equipes censitárias para sua atuação nos seus territórios.

Outros pontos de atenção foram colocados, como destacar que a abordagem às lideranças não tinha relação com as eleições, a importância da CONAQ e demais órgãos contribuírem com a alimentação do banco com dados operacionais do IBGE para a realização da operação censitária. Foi acordado que os Coordenadores Estaduais do Censo deveriam estar em contato com os Coordenadores Estaduais da CONAQ e que as lideranças quilombolas deveriam ser convidadas para participar das Reuniões de Acompanhamento e Planejamento Censitário (REPAC), visando a sensibilização das comunidades, conhecimento das equipes locais do IBGE, diminuição de dúvidas sobre a operação censitária, entre outras questões.

Reuniões técnicas

Com os dois adiamentos do Censo Demográfico, o primeiro em 2020 e o segundo em 2021, as consultas sobre a operação censitária foram interrompidas, contudo, devido às demandas de informação por parte de diferentes instituições governamentais, a

respeito dos dados de planejamento censitário, a CONAQ foi consultada sobre a divulgação de dois produtos do IBGE:

- Base de Informações sobre os Povos Indígenas e Quilombolas 2019[9]: consiste em um conjunto de informações cadastrais, organizadas por municípios, sobre as localidades indígenas e quilombolas estimadas pelo IBGE para a realização dos censos e pesquisas.
- Dimensionamento emergencial de população residente em áreas indígenas e quilombolas para ações de enfrentamento à pandemia provocada pelo coronavírus 2020[10]: *e*statística experimental que foi realizada pelo IBGE como forma de produzir Subsídios para o Ministério da Saúde visando ao Plano Nacional de Operacionalização da Vacinação contra a COVID-19.

Em novembro de 2021, considerando a confirmação da data de realização do Censo, foi realizada uma Reunião Técnica com lideranças da população quilombola em preparação para o Censo Demográfico 2022, com o objetivo de construir uma estratégia de comunicação da CONAQ para a sensibilização das comunidades quilombolas para a operação censitária. Essa estratégia foi organizada pelo UNFPA e pela CONAQ e contou com a participação do IBGE.

O objetivo principal desta reunião técnica foi o de promover uma atualização da situação de preparação do Censo 2022 e planejar, em conjunto com as lideranças quilombolas, as ações de comunicação e sensibilização junto à sociedade civil tendo em vista a realização do Censo Demográfico em 2022. Como desdobramento, um plano de sensibilização para a operação censitária compartilhado entre as três organizações foi elaborado, incluindo seminários virtuais nos 24 estados com comunidades quilombolas, com a participação de lideranças estaduais e locais, nos quais foi socializado o projeto técnico do Censo, com destaque para o processo de consulta e seus acordos, buscando sensibilizar e mobilizar as lideranças estaduais para o Censo 2022. Os seminários contaram com a presença da Coordenação Executiva da CONAQ e com seus coordenadores estaduais, com público médio de 70 pessoas, chegando a ultrapassar 100 pessoas em alguns estados.

Um segundo desdobramento da reunião foi a produção de folders e cartazes impressos para distribuição nos municípios com presença quilombola, assim como o desenho de uma identidade visual para compor as postagens nas redes sociais e padronizar a comunicação censitária com a população quilombola. A equipe de comunicação da CONAQ atuou durante toda a operação censitária nesse processo de sensibilização, ajudando inclusive a divulgar ações do IBGE para ampliação da cobertura

[9] Disponível em: https://www.ibge.gov.br/geociencias/organizacao-do-territorio/tipologias-do-territorio/27480-base-de-informacoes-sobre-os-povos-indigenas-e-quilombolas.html .

[10] Disponível em: https://www.ibge.gov.br/estatisticas/sociais/populacao/31876-dimensionamento-emergencial-de-populacao-residente-em-areas-indigenas-e-quilombolas-para-acoes-de-enfrentamento-a-pandemia-provocada-pelo-coronavirus.html#:~:text=O%20estudo%20Dimensionamento%20Emergencial%20de,Subs%C3%ADdios%20para%20o%20Minist%C3%A9rio%20da .

censitária, como foi o caso da divulgação do canal Disque-Censo 137 para solicitar ao IBGE a visita de recenseadores para domicílios ainda não recenseados.

V e VI Etapas de consulta

Durante a operação censitária, o IBGE reuniu-se com a CONAQ para apresentar os indicadores de cobertura e qualidade da coleta, analisando também o andamento da coleta por Territórios Quilombolas oficialmente delimitados, Unidades da Federação e Municípios, assim como a taxa de não resposta nos recortes de Territórios Quilombolas.

A primeira sala de situação incluiu uma dimensão informativa para orientação da leitura de tabelas e gráficos com os indicadores de evolução da coleta e foi realizada em outubro de 2022, compondo a V Etapa de Consulta a Representantes da População Quilombola.

Na V Etapa, o IBGE apresentou o andamento de todas as Unidades da Federação com coleta em áreas quilombolas, apontando os pontos de atenção onde o trabalho estava atrasado. Foi encaminhado que uma reunião para debater o encerramento da coleta seria realizada em dezembro, sendo essa a principal pauta da VI Etapa de Consulta.

Nessa última etapa, foi acordado que a CONAQ consultaria as lideranças locais dos territórios para verificar se o recenseamento foi realizado adequadamente e, em caso de possíveis omissões, entrar em contato com o IBGE pelos canais disponibilizados para realizar a pesquisa. Foram discutidas também questões referentes à divulgação dos resultados do Censo 2022, que deveria ocorrer com a maior celeridade possível, garantindo a qualidade, e os recortes de Território Quilombola e de Amazônia Legal.

Provas Piloto, Censo Experimental, testes de homologação

Como pode ser percebido pelo histórico, as etapas de consulta foram intercaladas com os testes censitários, considerando a importância de que cada etapa de testes fosse avaliada conjuntamente, assim como as inovações entre as etapas, pelos órgãos e pela CONAQ.

I Prova Piloto

Ainda em 2018, após a primeira etapa de consulta quilombola, iniciou-se o processo de provas piloto estaduais do Censo Demográfico 2022 e o quesito de pertencimento étnico quilombola selecionado para teste foi o da opção 3 – “Você/NOME se considera quilombola?” – complementado pela pergunta “Qual o nome da sua comunidade?”. Todo o processo de testes censitários foi acompanhado pelas equipes responsáveis que compõem e coordenam o Grupo de Trabalho de Povos e Comunidades Tradicionais do IBGE, além da participação de parceiros institucionais nacionais e internacionais como observadores.

A Primeira Prova Piloto para o Censo Demográfico da Rodada 2020 foi realizada no período de 20 de agosto a 06 de setembro de 2018 e ocorreu em 13 diferentes Unidades

da Federação, abrangendo áreas urbanas e rurais das Regiões Norte, Nordeste, Sudeste e Sul, dentro e fora de áreas ocupadas por quilombolas. A data de referência estabelecida para a primeira prova piloto foi 31 de julho de 2018. Os municípios foram selecionados de forma a contemplar distintos tamanhos de população nas localidades não quilombolas.

No desenho da primeira prova piloto, foi levada em consideração a necessidade de testar algumas das inovações metodológicas relacionadas à temática dos Povos e Comunidades Tradicionais. Para tal, foi necessário realizar uma seleção de setores onde o quesito de identificação étnica quilombola, dependente de filtros espaciais, seria acionado, para testar essa funcionalidade.

Esta prova piloto teve como objetivo geral, em sua dimensão de coleta em territórios tradicionais, testar as necessidades de adaptações metodológicas e operacionais da operação em territórios ocupados por indígenas, quilombolas e outros povos e comunidades tradicionais, incluindo a reunião de subsídios para material instrucional dos coordenadores censitários, servidores censitários temporários e, em particular, supervisores e recenseadores envolvidos com o censo nesses territórios. Os objetivos dessa prova também consistiam em orientar a atuação de guias de instituições estatais, de guias comunitários e de guias-intérpretes; a identificação de necessidade de adaptação de quesitos; a análise da aplicabilidade das inovações da Base Territorial; e testar o tempo de aplicação do questionário em localidades quilombolas, bem como a reação das lideranças à reunião de abordagem e à metodologia censitária.

No caso dos setores quilombolas, a fração amostral utilizada foi de 100%, que ainda não havia sido testada pelo IBGE e foi considerada necessária, nas reuniões técnicas e no processo de consulta, para que os indicadores socioeconômicos a partir de quesitos do questionário amostra possam ser divulgados para o recorte de Território Quilombola oficialmente delimitado. Essa fração permitiu também um maior volume de observação para os quesitos do questionário amostral, essencial para a análise de compreensão dos quesitos pelos informantes e que orientou a necessidade de subtextos complementares nalguns quesitos do questionário. Além disso, foi criada uma função ajuda, específica para as localidades quilombolas para orientar os recenseadores em caso de dúvidas dos informantes sobre a pergunta realizada ou sobre as opções de resposta à mesma, que foi posteriormente inserida nos dispositivos de coleta.

Os observadores receberam um treinamento diferenciado e ficaram responsáveis por realizar o treinamento descentralizado para os agentes de pesquisa e mapeamento que atuaram como recenseadores. Em campo, o observador foi responsável por:

- Realizar a coordenação técnica da coleta em áreas de povos e comunidades tradicionais;
- Preencher o “Roteiro de observação geográfica” na abertura e fechamento do setor censitário;
- Preencher, em papel, o “Roteiro de observação de questionário”;

- Preencher a lista de controle com o chaveamento das observações com as entrevistas dos dispositivos de coleta;
- Relatar qualquer situação relevante para a melhoria da operação em áreas de povos e comunidades tradicionais – sugestão de caderno de campo diário;
- Realizar o repasse do treinamento aos agentes de pesquisa e mapeamento que atuariam como recenseadores em áreas de PCTs;
- Auxiliar os agentes de pesquisa e mapeamento em caso de dúvidas ou insegurança na abordagem e solução de potenciais conflitos.

A avaliação dos resultados obtidos na Primeira Prova Piloto confirmou a aderência, nas áreas de teste, do quesito de pertencimento étnico quilombola proposto no teste de identificação étnico quilombola realizado no ano anterior. Tal aderência foi perceptível pelo baixo percentual, dentro do total de questionários aplicados na Primeira Prova Piloto, de dúvidas sobre a pergunta 'se considera quilombola?' (4%) e sobre o nome da comunidade (9%), e a baixa proporção de mal-estar gerado com a pergunta sobre comunidade (2%), dentro das comunidades quilombolas. Também reforçou que a dificuldade de interpretação e de respostas ao quesito aumenta à medida que o domicílio se afasta de um agrupamento de domicílios quilombolas, levando ao aumento do tempo de coleta e até, em algumas poucas situações, à impossibilidade de resposta por incompreensão do termo "quilombola".

Segunda Prova Piloto

A segunda Prova Piloto para o Censo Demográfico 2020 foi realizada no período de 11 de março a 05 de abril de 2019 em municípios distribuídos por 14 Unidades da Federação, abrangendo áreas urbanas, rurais e localidades de Povos e Comunidades Tradicionais das Regiões Norte, Nordeste, Sudeste, Sul e Centro-Oeste.

A metodologia aplicada na segunda prova seguiu o formato da primeira, em que a equipe era formada por um observador de PCT e por um recenseador. Essa metodologia permitiu que simultaneamente os observadores de PCTs pudessem registrar informações sobre como foram aplicados os questionários pelos recenseadores, se os quesitos e opções de resposta foram ou não compreendidos pelos informantes, quais precisam de reforço no treinamento, que quesitos foram adaptados seguindo a função ajuda e se essa adaptação funcionou e que quesitos são sistematicamente adaptados livremente pelo recenseador.

Em alguns casos, houve acompanhamento de observadores internos do IBGE e, em outros, de observadores externos, incluindo observadores nacionais e internacionais. Esse acompanhamento foi importante para que as instituições parceiras compreendam as dificuldades envolvidas na operação censitária, o tempo de aplicação do questionário e a dificuldade dos informantes em fornecerem algumas informações. Foi também importante para avaliar se a metodologia construída conjuntamente estava trazendo os resultados esperados.

O manual de treinamento e slides de apoio, que orientaram os materiais instrucionais para o dia diferenciado de treinamento para os recenseadores que foi aplicado nas provas piloto, foi revisado a partir das observações coletadas. Foram também revisados os subtextos e as funções ajuda dos quesitos, permitindo que o Censo Experimental ocorresse já com todas as adaptações metodológicas e operacionais testadas, aprovadas em consulta e refletidas nos materiais instrucionais.

A segunda prova piloto permitiu verificar condições de planejamento para áreas mais remotas e indicou a necessidade de elaboração de um roteiro para que o recenseador se oriente na abordagem a lideranças indígenas e quilombolas, e não deixe de tocar em pontos fundamentais para o desenvolvimento posterior da coleta, o que se desdobrou num segundo material instrucional – o Guia de Abordagem a Lideranças Indígenas e Quilombolas.

Censo Experimental

O Censo Experimental 2019 foi desenvolvido a fim de testar a metodologia planejada para o Censo Demográfico de 2020 de maneira mais próxima possível à realidade da operação. Para isto, foi selecionado o Município de Poços de Caldas, em Minas Gerais, para a realização da coleta integral dos dados. Isto é, durante o período do teste, os recenseadores percorreram todo o território do município, registrando cada um dos endereços encontrados no percurso (domicílios e estabelecimentos) e buscando realizar a entrevista em todas as unidades em que tivesse algum morador na data de referência. Além disso, contou-se com a atuação de supervisores para acompanhar e garantir a qualidade do trabalho dos recenseadores.

Tendo em mente a grande diversidade presente no Brasil, foram selecionados também alguns setores de outros municípios para testar características específicas não presentes em Poços de Caldas/MG. São elas:

- **Áreas Indígenas**: Terra Indígena Entre Serras e setores censitários do seu entorno em Jatobá/PE, Tacaratu/PE e Petrolândia/PE;
- **Áreas Quilombolas**: Território Quilombola São Miguel, Território Quilombola Rincão dos Martimianos, Agrupamento Quilombola Barro Vermelho, e setores localizados no entorno dessas áreas no município de Restinga Seca/RS, além do Território Quilombola Quilombo dos Alpes, localizado no município de Porto Alegre/RS;
- **Aplicação de diferentes frações amostrais**: Ermo/SC (50%); General Sampaio/CE (33%); Petrolândia/PE (33%); Jatobá/PE e Restinga Sêca/RS (20%); Tacaratu/PE (10%); Rio de Janeiro/RJ, São Paulo/SP e Porto Alegre/RS (5%);
- **Aglomerados Subnormais:** Juiz de Fora/MG;
- **Condomínios de difícil abordagem**: Rio de Janeiro/RJ (2 setores censitários) e São Paulo/SP;
- **Público "não falante de português"**: São Paulo/SP (1 setor censitário).

Os objetivos do Censo Experimental realizado em 2019 foram:

- Testar os questionários (Básico e Amostra) para avaliar o tempo de coleta de cada modelo e o entendimento de cada quesito por parte do entrevistado e a correta aplicação das diferentes frações amostrais;
- Testar novas estratégias para a realização do autopreenchimento pela Internet;
- Testar a adequação da central de atendimento telefônico para suporte e preenchimento assistido;
- Testar o funcionamento e as funcionalidades do aplicativo de coleta, dos sistemas de acompanhamento e controle de coleta (supervisão), e os relatórios gerenciais do Sistema Integrado de Gerenciamento e Controle (SIGC);
- Testar a abertura de quesitos diferenciados por análise de geolocalização com verificação topológica no momento da entrevista e a partir de informações de tipos de setores censitários, de sua localização em terras indígenas ou territórios quilombolas ou em relação a áreas de interesse censitário de Povos e Comunidades Tradicionais e também frações amostrais diferenciadas;
- Testar a cadeia de treinamento e os materiais de instrução, incluindo os materiais diferenciados para o treinamento dos servidores que realizariam a coleta em localidades de povos e comunidades tradicionais indígenas e quilombolas;
- Testar a adequação das estratégias metodológicas e operacionais em territórios ocupados por indígenas e quilombolas em áreas de povos e comunidades tradicionais, principalmente a metodologia diferenciada de acesso e abordagem a essas áreas e o uso e indenização de guias e/ou intérpretes;
- Testar a coleta da Pesquisa do Entorno dos Domicílios nos setores regulares e nos de aglomerado subnormal;
- Testar a coleta de dados em domicílios improvisados e coletivos, especialmente em abrigo e presídio;
- Testar a funcionalidade de coleta em mutirão;
- Testar a rotina de encerramento da coleta nos setores e no município;
- Testar o desempenho das entrevistas em públicos de “não falantes” de português;
- Testar toda a dinâmica de contratação, pagamento e desligamento do pessoal temporário.

Por questões logísticas da operação, a coleta presencial ocorreu em diferentes períodos para cada polo do Censo Experimental:

- Poços de Caldas/MG: 01 de outubro a 02 de dezembro;
- Juiz de Fora/MG: 02 de outubro a 25 de novembro
- Rio de Janeiro/RJ, São Paulo/SP, Bujari/AC, General Sampaio/CE, Ermo/SC: 01 a 31 de outubro

- Tacaratu/PE, Jatobá/PE, Petrolândia/PE, Restinga Sêca/RS e Porto Alegre/RS: 01 de outubro a 25 de novembro

A coleta em áreas de Povos e Comunidades Tradicionais não envolveu a contratação de recenseadores, tendo esse papel sido desempenhado por seis agentes de pesquisa e mapeamento, assim como não envolveu a contratação de supervisores, papel desempenhado por três coordenadores de área e um quadro permanente.

O treinamento foi realizado em cascata com o cumprimento do dia diferenciado de treinamento de Povos e Comunidades Tradicionais nos três polos estaduais, permitindo o teste do treinamento para públicos de tamanho entre 01 e 20 treinandos, importante para avaliar a adequabilidade de exercícios e a duração do treinamento. Os treinamentos, que foram ministrados pelos supervisores contaram ainda com a presença de lideranças quilombolas envolvidas nos processos de consulta nacional, além de cinco membros do Grupo de Trabalho de Povos e Comunidades Tradicionais do IBGE que também atuaram como observadores e puderam registrar dúvidas e demandas de melhoria dos instrumentos instrucionais.

A coleta nas áreas quilombolas objetivava fazer os últimos testes de necessidades de ajustes antes do censo, visando verificar como o processo de treinamento diferenciado e a disponibilização de uma função ajuda no DMC elevariam a capacidade de melhorar a qualidade da coleta nessas áreas. O objetivo era diminuir as não respostas a quesitos chave, e o comportamento das respostas aos quesitos “se considera indígena”, “se considera quilombola” e o “nome da comunidade quilombola”.

Outro item de análise era como o treinamento contribuiu para que os supervisores e recenseadores realizassem, ou não, os procedimentos de abordagem e encerramento da coleta nas áreas de povos e comunidades tradicionais e o quanto estariam preparados para dirimir as dúvidas que surgem nos territórios dessas populações, bem como avaliar se as normas de conduta seriam absorvidas e incorporadas pelas equipes.

Objetivava ainda avaliar a relação dos recenseadores com os guias comunitários, como funcionaria o controle de dias em que os guias apoiaram o recenseamento e como se processaria a restituição das indenizações necessárias. Foi testado, pela primeira vez, o uso dos novos Mapa de Setores em Terras Indígenas (MTI) e do Mapa de Setores em Territórios Quilombolas (MTQ) e dos demais mapas e descritivos produzidos para auxiliar o recenseador na interação com lideranças e guias comunitários, além de reforçar a relação das lideranças e guias com os limites de seus territórios e dos agrupamentos neles inseridos.

No Censo Experimental, foi testada a reação das lideranças, guias e comunidades ao retorno para a supervisão, algo ainda desconhecido nos testes anteriores e também a relação da equipe de supervisão e coordenação com o SIGC.

Um aspecto chave do Censo Experimental foi o teste da abertura dos quesitos diferenciados de forma automática nos dispositivos de coleta, mediante a análise da

tipologia de setores, se em Territórios Quilombolas oficialmente delimitados ou não, e a verificação topológica, em tempo real, da localização do domicílio dentro ou fora das áreas de interesse censitário.

Para tratar especificamente sobre o tema de Povos e Comunidades Tradicionais, foi selecionada a Terra Indígena Entre Serras, em Pernambuco e os Territórios Quilombolas São Miguel, Rincão dos Martimianos e Quilombo dos Alpes e o Agrupamento Quilombola Barro Vermelho, no Rio Grande do Sul, que cumpriram os critérios de: 1) estimativa de domicílios ocupados compatível com o tempo de recenseamento total em 35 dias com seis agentes de pesquisa e mapeamento em Pernambuco e dois no Rio Grande do Sul; 2) diversidade étnica (seis etnias), linguística (duas línguas) e socioeconômica interna; 3) presença de fluxos migratórios; 4) facilidade de acesso por via terrestre.

Foram ainda testadas frações amostrais diferenciadas dentro dos Territórios Quilombolas e nos setores localizados no seu entorno e onde a pergunta de abertura espacialmente controlada abria apenas para áreas pré-delimitadas de interesse censitário, para testar as diferentes funcionalidades esperadas dos dispositivos de coleta em localidades quilombolas.

Teste de homologação de sistemas

Em novembro de 2021, foi feito o último teste em localidades de Povos e Comunidades Tradicionais, no estado do Rio de Janeiro, com o intuito de testar a abertura controlada dos quesitos de pertencimento étnico quilombola no Território Quilombola Campinho da Independência e no seu entorno. Nessa ocasião também foi avaliada como estavam sendo seguidas as orientações estabelecidas no protocolo de saúde desenvolvido pelo IBGE para atuação das equipes de coleta nas Terras Indígenas e Territórios Quilombolas, considerando-se as necessidades oriundas da pandemia pela Covid-19.

Considerando o intervalo do Censo Experimental de 2019 até o início da coleta em 2022, o IBGE aproveitou a realização do teste para repassar todo o treinamento censitário, testando todas as alterações realizadas nos materiais instrucionais durante esses dois anos de reflexão das equipes sobre melhorias para a operação censitária, inclusive os materiais do dia de treinamento diferenciado que foram avaliados nessa operação.

Esse teste teve um papel fundamental de ajuste dos dispositivos de coleta para a abertura controlada de quesitos censitários.

Cartografia censitária quilombola

A realização de censos junto a populações etnicamente diferenciadas exige um conjunto de cuidados desde o planejamento da operação, passando pela coleta das informações e na divulgação dos resultados. A elaboração de uma cartografia censitária adaptada às necessidades específicas dos povos e comunidades recenseados é uma

etapa metodológica fundamental para a produção de informações estatísticas sobre esses grupos.

Continuamente, o IBGE produz um conjunto de informações atualizadas sobre o território brasileiro, que seja capaz de retratar, em escalas adequadas, a diversidade de arranjos que compõem sua configuração político-administrativa, como também os níveis geográficos pelos quais se torna viável a captação e a disseminação das informações estatísticas. Essa dimensão fundamental de qualquer pesquisa geográfica e estatística é denominada de Base Territorial (BT), que pode ser entendida justamente como a base de informações espaciais concebida para dar suporte às pesquisas do IBGE, tanto em seu aspecto de produção como da divulgação de dados estatísticos.

Sua estrutura é formada por uma base gráfica de informações georreferenciadas contendo a representação das estruturas territoriais relativas à divisão político-administrativa do país, os setores censitários e demais elementos cartográficos e temáticos que possam ser relevantes para as diversas etapas de construção das pesquisas geográficas ou estatísticas de referência. Esta base é integrada a um conjunto de cadastros alfanuméricos, que são atualizados e mantidos de forma descentralizada por equipes das Superintendências e Agências do IBGE.

Nesse contexto, o IBGE realiza o mapeamento das localidades quilombolas, a partir de quatro pressupostos fundamentais:

1. Adoção dos limites dos territórios oficialmente delimitados pelos órgãos responsáveis;
2. Identificação de agrupamentos de domicílios ocupados por quilombolas, considerando-se o princípio da autodefinição;
3. Identificação de outras localidades que não atendam aos critérios anteriores, mas que sejam ocupados por quilombolas;
4. Consulta livre, prévia e esclarecida aos representantes dos quilombolas em todas as etapas do processo.

Questionários

As estatísticas oficiais sobre a população quilombola fornecidas pelo Censo Demográfico 2022 derivam da inserção de um quesito com abertura espacialmente controlada que permite que a pessoa se declare quilombola na pesquisa censitária - “se considera quilombola” - e uma pergunta sobre pertencimento comunitário – “qual o nome de sua comunidade”, sempre que a resposta for afirmativa.

Os demais quesitos presentes nos questionários censitários, básico e amostra, são os mesmos (com as devidas adaptações metodológicas a serem apresentadas adiante) que foram aplicados à população fora de localidades quilombolas, permitindo uma comparação dos indicadores socioeconômicos e demográficos fornecidos pelo censo entre subgrupos populacionais.

Aplicação espacialmente controlada de quesitos

O funcionamento espacialmente controlado de quesitos foi aplicado pela primeira vez no Censo Demográfico 2010, quando a pergunta “se considera indígena” foi realizada apenas no interior das Terras Indígenas para aqueles respondentes que não se declaravam indígenas no quesito de cor ou raça.

No Censo 2022, a partir das definições estabelecidas nos processos de consulta prévia, definiu-se que a aplicação do bloco de identificação étnico-racial seria espacialmente controlada, exigindo-se mudanças nos procedimentos de mapeamento das localidades quilombolas e no funcionamento dos dispositivos de coleta.

A pergunta “se considera quilombola” se insere nesse escopo. Sua aplicação foi condicionada à localização do recenseador nas localidades quilombolas – conjunto dos Territórios Quilombolas oficialmente delimitados e dos agrupamentos e demais localidades identificadas pelo IBGE –, conforme os acordos nas consultas públicas às lideranças quilombolas. Para tanto, a Base Territorial realizou mudanças no mapeamento, de modo que fossem identificadas, de forma o máximo abrangente possível, toda e qualquer ocorrência de domicílios com conhecida ou potencial existência de quilombolas no território brasileiro.

No Censo Demográfico 2022, a pergunta de identificação étnico quilombola foi aplicada para 17 027 805 pessoas, tendo sido respondida afirmativamente por 1 330 186, o que corresponde a 7,81% do total de pessoas que responderam à pergunta.

Foram os seguintes os critérios e procedimentos utilizados para aplicação do quesito “se considera quilombola”:

- A pergunta “se considera quilombola” foi aplicada nos domicílios localizados nos Territórios Quilombolas oficialmente delimitados, nos agrupamentos quilombolas e nas áreas de interesse censitário associadas a localidades quilombolas de ocupação dispersa;
- Nos Territórios Quilombolas oficialmente delimitados e nos agrupamentos quilombolas, a abertura foi realizada automaticamente para todos os domicílios associados aos respectivos setores censitários;
- Nas áreas de interesse censitário associadas a localidades quilombolas de ocupação dispersa, a abertura era condicionada à comparação entre a posição obtida por meio da captura das coordenadas geográficas do endereço e os arquivos geoespaciais das áreas previamente mapeadas;
- Por segurança, nos endereços em que a coordenada geográfica, por diversos motivos, não pôde ser captada, caso o setor censitário contivesse áreas quilombolas previamente identificadas pelo IBGE, a pergunta foi aplicada;
- Por segurança, nos endereços em que a coordenada geográfica indicava uma localização fora do setor censitário de origem, caso o setor censitário contivesse áreas quilombolas previamente identificadas pelo IBGE, a pergunta foi aplicada.

Nos anos que antecederam à coleta, a funcionalidade de abertura espacialmente controlada de quesitos foi amplamente testada, desde a Primeira Prova Piloto até o Censo Experimental, viabilizando ajustes e melhorias no processo.

Observações sobre os receptores GPS/A-GPS/GNSS no Censo Demográfico 2022

Para avaliar a qualidade das coordenadas geográficas GNSS obtidas pelos dispositivos de coleta, foi executado em 2021 um teste de campo em que se ocupou um marco geodésico localizado nas dependências do IBGE no Complexo de Parada de Lucas. Foram obtidas 40 leituras de coordenadas nesse marco, com diferentes equipamentos, horários e operadores, e, em seguida foi feita uma tabulação desses dados se obtendo uma média de incerteza posicional em torno de 3,34 metros, comprovando a expectativa nominal de +- 10 pés de precisão para esse tipo de solução de posicionamento.

Essa condição do teste foi a melhor possível, em função de não haver obstruções que prejudicassem a leitura de sinais dos diversos satélites disponíveis acima do horizonte.

É preciso compreender o que significa na prática o valor encontrado de 3,34 metros. Para áreas rurais, povoamentos ou em ocupações planejadas em cidades, esse valor não compromete a coleta da coordenada do domicílio/lote mas em aglomerados subnormais, com obstruções causadas pela alta densidade de construções e vielas com acessos muito estreitos e verticalização das edificação, esse valor da incerteza seria representativo para o resultado final de coleta das coordenadas.

De modo a contornar possíveis imprecisões realizadas, foram definidos procedimentos para que as perguntas de identificação étnica fossem aplicadas, mesmo quando as coordenadas não fossem captadas ou apresentassem alguma imprecisão.

Metodologia de abordagem

Entre as lições aprendidas do Censo Demográfico 2010 e do Censo Agro 2017 foi a constatação da necessidade de definição de um procedimento de abordagem às lideranças indígenas e quilombolas antes do início dos trabalhos censitários em seus territórios, sejam eles de mapeamento, planejamento ou coleta censitária.

O reconhecimento das formas próprias de organização social da população quilombola é um dever do Estado brasileiro, pelo que na primeira etapa de consulta às organizações quilombolas e aos órgãos executores de políticas para as comunidades quilombolas, o IBGE levantou a necessidade da criação de um procedimento padronizado junto aos participantes, que foi construído e documentado no Manual do Recenseador de

Povos e Comunidades Tradicionais[11]. Este procedimento incluiu uma reunião de abordagem à chegada e uma reunião de encerramento ao término da coleta.

Composição da equipe de coleta censitária

Durante a coleta do Censo Demográfico 2022, em algumas situações convencionadas durante as consultas, os recenseadores foram acompanhados por guias comunitários indicados pelas organizações quilombolas locais. Os critérios utilizados para a definição sobre a necessidade de uso de guias foram estabelecidos nas consultas às lideranças quilombolas. São os seguintes:

- Existência de conflitos no território;
- Território de difícil acesso e/ou circulação;
- Significativa extensão territorial;
- Distanciamento entre os domicílios.

Essas situações foram levantadas pelos recenseadores junto às lideranças comunitárias no momento da reunião de abordagem, antes do início do cadastro dos endereços e da aplicação dos questionários. O trabalho desenvolvido pelos guias comunitários envolveu:

- A condução, com segurança, do recenseador pelos territórios;
- A indicação das melhores rotas de percurso e os melhores horários para a visita;
- A explicação dos códigos de conduta a serem adotados durante o trabalho na comunidade.

Os guias comunitários foram indenizados pelo trabalho realizado de acordo com os procedimentos da Instrução Normativa COF/DE/IBGE nº 2, de 22 de julho de 2021.

Treinamento diferenciado

O IBGE preparou para o Censo 2022, um módulo de treinamento diferenciado, para todos os cargos de coordenação censitária, assim como para os agentes supervisores e recenseadores que trabalharam em localidades quilombolas, tanto urbanas quanto rurais, dentro ou fora de Territórios Quilombolas oficialmente delimitados.

O treinamento diferenciado foi produzido pelo IBGE junto a representantes quilombolas, técnicos de órgãos que executam as políticas quilombolas e especialistas de associações acadêmicas, por meio de consultas públicas e reuniões técnicas. Através dos procedimentos de testes para o Censo, realizados em todas as Unidades da Federação, entre 2016 e 2021, com apoio das Superintendências do IBGE, na operação e nas observações realizadas pelas equipes locais, o treinamento pode ser testado e aprimorado

[11] Disponível em: https://censo2022.ibge.gov.br/sobre/treinamento/manuais.html.

a partir das dúvidas dos informantes e das equipes de recenseamento, como também das observações de campo e dos resultados obtidos.

Os materiais instrucionais e o desenho conceitual do treinamento diferenciado tinham como objetivo principal garantir que os acordos firmados pelo IBGE em consulta pública, livre, prévia e esclarecida fossem amplamente disseminados para toda a equipe censitária que fosse atuar em localidades quilombolas. Em particular, o foco do treinamento foi na sensibilização para atuação na temática e para conhecimento de todas as adaptações operacionais e metodológicas envolvidas na coleta em localidades indígenas e quilombolas. Como tal, o conteúdo preparado para esse dia adicional de treinamento era composto pelos seguintes eixos:

- **Conceituação e normativas legais acerca dos quilombolas:** buscou sensibilizar a rede de coleta sobre a temática, fornecendo informações atuais em consonância com a legislação vigente e com as realidades encontradas no território nacional;
- **Base territorial:** exemplificação da diversidade de configurações espaciais encontradas (como Terras Indígenas, Territórios Quilombolas, setores de agrupamentos indígenas e quilombolas, dentro e fora de territórios oficialmente delimitados e em áreas urbanas e rurais etc.), instruções para lidar com áreas intermunicipais e/ou interestaduais, além de explicar o trabalho da base territorial do IBGE e como trabalhar com os mapas impressos e digitais no dispositivo de coleta;
- **Planejamento para atuação em áreas quilombolas:** orientações de procedimentos institucionais específicos e as inter-relações com outras instituições e com representações quilombolas, ilustração do passo a passo do planejamento para atuar em áreas de indígenas e quilombolas, considerando a quantidade de dias em campo, necessidade de pernoite e alimentação, itens necessários para tal, meios de transporte adequados, quantidade de combustível, necessidade de autorização de órgãos parceiros e das lideranças, necessidade de contratação de guias comunitários e/ou guias-intérpretes, procedimentos burocráticos para pagamento de indenização aos guias e como organizar o esquema de trabalho com eles, entre outras orientações;
- **Normas de conduta:** boas práticas de comportamento em áreas quilombolas. Foram dadas orientações sobre termos a serem evitados, autorização para circulação e verificação de áreas restritas a pessoas de fora das comunidades, uso de vestimenta adequada, orientações sobre velocidade de circulação no interior das comunidades, proibição de registro audiovisual de pessoas, normas para compra de artesanato entre outras situações que podem ocorrer nessas áreas;
- **Abordagem a lideranças quilombolas:** o IBGE instituiu um procedimento chave denominado “abordagem”, que define que nenhuma atividade do Censo em áreas quilombolas pode ser iniciada antes de um diálogo com as lideranças locais, quando são explicados todos os procedimentos envolvidos no recenseamento de sua comunidade por meio de uma reunião, que foi denominada de “reunião de abordagem”, e da autorização das lideranças para o início dos trabalhos. Assim,

no treinamento foram dadas orientações sobre como identificar as lideranças e estabelecer contato com elas, como agendar uma reunião de abordagem, para explicar às lideranças e à comunidade em geral todo o trabalho que seria realizado e sua importância, abrindo espaço para que todos pudessem tirar dúvidas, um roteiro da reunião de abordagem, com os assuntos que deveriam ser expostos pelos agentes do IBGE. Além da reunião de abordagem, foi instituída a necessidade de realizar uma reunião de encerramento, na qual os agentes deveriam apresentar o trabalho realizado, verificar se ficou faltando alguma família ou área a ser visitada, além de agradecer a receptividade de todos e se despedir;

- **Adaptações metodológicas:** em respeito às especificidades socioculturais e espaciais de povos e comunidade tradicionais foi necessário adaptar conceitos e metodologias do Censo Demográfico 2022 para abarcar os diversos grupos. Tais adaptações metodológicas foram resultantes dos testes realizados nas Unidades da Federação, mencionados anteriormente, e discutidos em todas as etapas de consulta a representações quilombolas. Com isso, o treinamento consistiu em mostrar todas as adaptações realizadas aos agentes censitários para que eles conseguissem cadastrar os endereços e aplicar corretamente o questionário. As adaptações envolviam, por exemplo, subtextos para o bloco de trabalho e rendimento em áreas quilombolas, entre outras.

O treinamento diferenciado, aliado ao diálogo travado nos diferentes níveis com os parceiros institucionais e lideranças quilombolas, permitiu a preparação antecipada para coleta em localidades quilombolas, respeitando suas formas de organização social. Isso também possibilitou padronizar procedimentos de coleta, no que se refere ao contato prévio a lideranças e instituições e organizações parceiras, ao manejo das relações interinstitucionais, cumprimento de protocolo sanitário, às regras sobre o uso de guias comunitários, preparação pessoal para permanência em áreas de difícil acesso, aspectos comportamentais a serem observados, com o objetivo de minimizar situações inesperadas.

Sala de situação

O Censo Demográfico 2022 contou com uma sala de situação permanente junto a Coordenação Nacional de Articulação das Comunidades Negras Rurais Quilombolas – CONAQ. Nessa sala, foram compartilhados painéis com a evolução da coleta nas localidades quilombolas, detalhando-se as principais dificuldades, as recusas e necessidades de apoio para que as lideranças locais fossem sensibilizadas para receber os recenseadores e animarem as comunidades para responderem à pesquisa.

Neste espaço, as lideranças puderam realizar reclamações, denúncias, enviar dúvidas e solicitações acerca dos trabalhos que estavam sendo realizados pelas equipes de coleta em todo o país. Também servia como um foro inicial para encaminhamentos de questionamentos quanto à população eventualmente não recenseada nas localidades quilombolas.

Notas técnicas

Fundamento legal

O Censo Demográfico 2022 foi desenhado e realizado com respaldo na legislação geral que regula os levantamentos das estatísticas nacionais, dispõe sobre a obrigatoriedade da prestação de informações, protege o caráter confidencial das informações coletadas e prevê a divulgação e a entrega de resultados à sociedade.

A execução do Censo 2022 obedeceu, ainda, a legislação que disciplina, no setor público, as ações de caráter administrativo, quais sejam: a contratação de pessoal temporário, a aquisição de bens e serviços e as dotações orçamentárias.

O recenseamento junto aos quilombolas levou ainda em consideração os seguintes instrumentos legais:

- Convenção nº 169 da Organização Internacional do Trabalho
- Constituição Federal Brasileira de 1988
- Decreto nº 4.887, de 20 de novembro de 2003
- Decreto nº 10.088, de 05 de novembro de 2019
- Decreto nº 8.750, de 9 de maio de 2016 – institui o Conselho Nacional dos Povos e Comunidades Tradicionais e dá outras providências. Seu Artigo 2º, inciso XV, estabelece como competência do Conselho: “Estimular a criação de ações para a melhoria de pesquisas estatísticas que visem a identificar e a dar visibilidade aos segmentos e povos e comunidades tradicionais, no âmbito do Instituto Brasileiro de Geografia e Estatística - IBGE ou de outros institutos, censos e pesquisas, e acompanhar o andamento destas pesquisas junto aos Ministérios e aos órgãos afins”.

Sigilo das informações

A Lei nº 5.534, de 14 de novembro de 1968, dispõe sobre a obrigatoriedade de prestação de informações estatísticas e assegura o caráter sigiloso das informações prestadas ao IBGE.

O texto do Artigo 1º estabelece que toda pessoa natural ou jurídica de direito público ou de direito privado que esteja sob a jurisdição da lei brasileira é obrigada a prestar as informações solicitadas pelo IBGE, visando a execução do Plano Nacional de Estatística (Decreto-Lei nº 161, de 13 de fevereiro de 1967, Art. 2º, § 2º).

Além disso, o Parágrafo Único desta mesma lei oferece garantias de que as informações prestadas terão caráter sigiloso e serão usadas exclusivamente para fins estatísticos.

Observando ainda a Declaração de Princípios Orientadores Compartilhados para a Gestão de Informações Geoespaciais (ONU-GGIM), o IBGE adota procedimentos que visam proteger a confidencialidade da informação geoespacial que possa afetar negativamente um indivíduo, uma comunidade e/ou um Estado.

Metodologia de coleta

O Censo 2022 permitiu ao cidadão a possibilidade de participar por meio de três formas diferentes: entrevista presencial, por telefone ou autopreenchimento pela internet. A entrevista presencial foi realizada pelo recenseador com o registro das respostas no DMC; as entrevistas por telefone foram realizadas pelo recenseador ou por um agente da Central de Apoio do Censo - CAC; já a coleta pela internet foi feita por autopreenchimento do questionário ou utilizando auxílio de agentes do CAC.

A entrevista presencial correspondeu a maior parte (98,9%) das respostas do Censo 2022 com 72 433 841 questionários aplicados na população residente como um todo. Inserida no IBGE durante o Censo 2007, a entrevista pessoal assistida por computador – CAPI é realizada desde então com dispositivos móveis de coleta. Os DMCs receberam a lista prévia de endereços e tiveram uma intensa utilização de sistemas georreferenciados. Por estarem carregados com *chips* 3G e 4G, foi possível, pela primeira vez, a realização de transmissões diretamente dos DMCs para os *data centers* do Rio de Janeiro e de São Paulo. Caso não houvesse sinal das redes móveis, o recenseador tinha a possibilidade de transmitir os dados de qualquer lugar com conexão Wi-Fi. Os DMCs receberam configurações de forma remota por meio do software de gerenciamento MDM (*Mobile Device Management*, ou gerenciamento de dispositivos móveis), que dava alta produtividade à operação censitária. Associado ao MDM foi introduzida mais uma inovação, o módulo Kiosk, um espaço reservado na memória do dispositivo onde foram instalados os aplicativos e bloqueada a inclusão de qualquer outra aplicação ou uso que não estivessem relacionados à operação censitária (música, jogos, *streaming*).

O DMC disponibilizava o aplicativo de coleta para registrar e armazenar as informações coletadas e nele estavam contidos:

- Mapa do Setor - representação gráfica do setor censitário;
- Lista de Endereços - listagem com todas as informações referentes aos endereços das unidades levantadas previamente e utilizada para atualização dos registros dos endereços;
- Questionário Básico - questionário com 26 quesitos, no qual foram registradas as características do domicílio e de seus moradores na data de referência. Aplicado em todas as unidades domiciliares que não foram selecionadas para a amostra;
- Questionário Ampliado (Amostra) - questionário com 77 quesitos, no qual foram registradas as características do domicílio e de seus moradores na data de referência. Inclui os quesitos do questionário básico somados a outros de

investigação mais detalhada e foi aplicado em todas as unidades domiciliares que foram aleatoriamente selecionadas para a amostra;

- Formulário de domicílio coletivo - utilizado para registrar os dados de identificação do domicílio coletivo e listar as suas unidades com morador; e
- Relatórios de acompanhamento - resumo de informações da coleta e de questionários com pendências para facilitar o acompanhamento do trabalho do recenseador.

A autoentrevista assistida por computador - CASI foi uma inovação introduzida na operação censitária de 2010 e foi mantida para o Censo 2022. A possibilidade do preenchimento do questionário pela Internet procurou alcançar o informante que, embora disposto a participar do censo, optou por não fornecer as informações no momento da visita do recenseador. A opção de preenchimento do questionário pela Internet era registrada no DMC do recenseador com um código de identificação do domicílio e um tíquete eletrônico era gerado exclusivamente para aquele domicílio. O total de questionários realizados pela modalidade de autopreenchimento pela Internet foi de 364 538, o que correspondeu a 0,5% do total.

Pela primeira vez foi oferecida ao informante a possibilidade de responder o Censo por telefone. A entrevista por telefone assistida por computador – CATI foi utilizada pelos recenseadores com seus próprios dispositivos móveis de coleta. Também foi utilizada como modalidade de coleta oferecida pelos agentes da Central de Apoio ao Censo (CAC), tendo funcionado por meio do número 0800 721 8181, diariamente, das 8h às 21h30. No decorrer da operação censitária, o IBGE, com apoio da Agência Nacional de Telecomunicações – Anatel, disponibilizou um serviço de atendimento telefônico via tridígito 137 (denominado “Disque Censo”), considerado um serviço de utilidade pública para todos os cidadãos que ainda não haviam respondido o Censo 2022. O total de questionários aplicados no Brasil pela modalidade de entrevista por telefone foi de 412 956, equivalente a 0,6% do total de questionários.

Acompanhamento e controle

O Censo Demográfico 2022 contou com um amplo procedimento de supervisão, que teve como objetivo garantir a cobertura e controlar a qualidade dos dados da coleta ao longo de todo o período da operação. Com esse propósito, o IBGE criou procedimentos e funcionalidades capazes de avaliar, com precisão, as atividades realizadas pelos recenseadores nos diversos níveis geográficos, especialmente nos setores censitários, de forma a:

- Avaliar a qualidade do percurso realizado pelo recenseador durante seu trabalho de coleta, de modo a evitar problemas relacionados a falhas de cobertura de endereços no setor censitário;

- Avaliar a qualidade da cobertura dos endereços, a fim de que o Cadastro Nacional de Endereços para Fins Estatísticos – CNEFE seja atualizado da maneira mais correta possível;
- Avaliar a qualidade de registro das espécies dos endereços, ou seja, verificar se a finalidade de uso dos endereços – domicílios e/ou estabelecimentos – foi corretamente definida pelo recenseador;
- Avaliar a qualidade de registro das informações dos domicílios (com ou sem moradores), respeitando a sua condição na data de referência (31 de julho de 2022), de modo a confirmar se havia moradores (nos Domicílios Ocupados) ou não (nos Domicílios Vagos ou nos Domicílios de Uso Ocasional);
- Avaliar a qualidade de registro dos moradores dentro dos Domicílios Ocupados, para a correta cobertura de pessoas nos setores censitários;
- Avaliar o entendimento dos conceitos da pesquisa pelos recenseadores, por meio da confirmação de resposta de algumas perguntas dos questionários.

A verificação de campo executada pelo supervisor foi realizada a partir de revisitas a amostras de endereços para verificação de espécies e qualidade de cobertura, revisitas a domicílios ocupados para a conferência de informações de moradores (tanto na contagem, quanto nas respostas dos questionários), além de verificação da qualidade das coordenadas dos endereços registrados. Para tais procedimentos, foram criadas ferramentas carregadas no aplicativo de supervisão – pedidos de supervisão, relatórios e indicadores gerenciais – para a análise da coleta, de modo a tornar as tomadas de decisão mais ágeis e eficientes.

Todos os postos de coleta foram informatizados com laptops para o gerenciamento da coleta de dados. Foram construídos, para o Censo Demográfico 2022, diversos sistemas de controle que permitiam um acompanhamento do andamento da coleta em todo o território nacional, fornecendo às equipes de supervisão, nas Superintendências Estaduais e na Sede, no Rio de Janeiro, insumos para avaliar o conteúdo e eventualmente solicitar uma correção. O gerenciamento da coleta passou a ser em tempo real, inclusive do deslocamento do recenseador pelo monitoramento das coordenadas.

O Sistema Integrado de Gerenciamento e Controle - SIGC foi responsável tanto pelo gerenciamento administrativo e operacional da coleta quanto pelo acompanhamento da qualidade e da cobertura. Além disso, possibilitou aos servidores do IBGE o acompanhamento do andamento da coleta em níveis nacional, estadual e municipal, por posto de coleta e por setor censitário. Serviu, também, como veículo para disseminar informações: nele eram divulgadas as notas técnicas, as orientações das Coordenações e procedimentos especiais que deveriam ser executados pelas equipes de campo.

Foi desenvolvido também um painel de informações, denominado *Dashboard* do Censo 2022, voltado para o monitoramento centralizado da coleta (sede, coordenações estaduais e de área), com recortes geográficos quilombolas. Além dos principais indicadores relacionados ao andamento da coleta, o *Dashboard* forneceu informações

comparativas de outros censos e diversos indicadores elaborados por especialistas temáticos que serviam de insumo para uma análise mais detalhada.

Outro avanço no que diz respeito a ferramentas de controle foi o monitoramento geoespacial da coleta, especialmente por meio da Plataforma Geográfica Interativa – PGI, que buscou apresentar diversas informações e indicadores relacionados à coleta em mapas interativos, também voltada para o monitoramento centralizado. Além das informações do Censo, a plataforma conta também com registros administrativos, como a base de dados da Agência Nacional de Energia Elétrica – ANEEL, e imagens orbitais de altíssima resolução, permitindo um acompanhamento e análise visual muito acurada da cobertura do Censo em todo o país. Os recortes territoriais de Território Quilombola oficialmente delimitados e agrupamentos quilombolas foram disponibilizados na interface interativa para consulta e acompanhamento por parte dos supervisores e coordenadores.

Além de novos recursos tecnológicos, o Censo 2022 contou, pela primeira vez, com a criação de um comitê de avaliação para o encerramento da pesquisa. Criado em outubro de 2022, o Comitê de Fechamento do Censo - CFC tem como principal atribuição garantir que todos os 5 568 municípios, o Distrito Federal e o Distrito Estadual de Fernando de Noronha, tenham sido recenseados, validando ou questionando a cobertura realizada.

Além das ferramentas de monitoramento da cobertura e qualidade da coleta censitária utilizados pelas equipes de coordenações censitárias e de supervisão mencionadas anteriormente – SIGC, Plataforma Geográfica Interativa (PGI) e painéis com gráficos com informações de métricas e indicadores – a equipe responsável pela coordenação da coleta em localidades quilombolas elaborou um plano de análise de cobertura e qualidade da coleta censitária com indicadores específicos para monitoramento dos domicílios e pessoas recenseados nessas localidades.

Para avaliar a evolução da coleta um painel – chamado de Painel de Evolução da Coleta - compilava o *status* dos setores censitários em localidades quilombolas, avaliando semanalmente sua evolução desde o *status* inicial de não iniciado, passando pelos *status* referentes à situação de coleta, até chegar ao *status* de finalizado. Esse controle permitia avaliar o ritmo da coleta nas localidades quilombolas e intervir em caso de atrasos ou paralisações que pudessem comprometer seu cronograma. Nesse mesmo painel o total de pessoas recenseadas, média de moradores e de número de domicílios particulares permanentes ocupado era monitorado para os recortes de Unidades da Federação, Municípios e Territórios Quilombolas.

Um segundo painel que apoiou o monitoramento da coleta foi o Painel de População, que apresentava o total de população quilombola, por sexo e idade, segundo os recortes de Unidades da Federação, Municípios e Territórios Quilombolas. Esse painel recebia ainda informações de outros quesitos do questionário que eram comparados com a população indígena e com a população em geral, buscando identificar comportamentos não esperados e intervir na supervisão da coleta, buscando identificar possíveis necessidades de retorno a campo.

Quando o Painel de Evolução da Coleta denotava que um recorte estava sendo finalizado – município ou Território Quilombola – era realizada uma análise geoestatística para verificar a cobertura desse recorte, analisando coordenadas de domicílios e trajetos dos recenseadores. Esta análise ocorreu para todos os Territórios Quilombolas e em todos os municípios em que o total de pessoas quilombolas contado pelo Censo estivesse abaixo de 120% do total de pessoas vacinadas nos municípios. No Brasil e em todas as Grandes Regiões o total de quilombolas registrados como vacinados foi inferior ao total de quilombolas recenseados pelo Censo Demográfico 2022.

Geografia censitária

Dada a dimensão e a heterogeneidade do território brasileiro, o preparo da operação censitária exigiu a identificação de questões relevantes de ordem técnica e operacional, com vistas a assegurar o adequado encadeamento das diversas etapas da operação. A Base Territorial foi atualizada de forma contínua desde o Censo 2010 com o objetivo de fornecer uma base gráfica de informações georreferenciadas com representações das estruturas territoriais (da divisão político-administrativa, cidades, povoados, agrupamentos indígenas e de muitos outros elementos espaciais) e integrada a um conjunto de cadastros alfanuméricos. Por meio dos bancos cadastrais e gráficos da Base Territorial, constitui-se a malha de setores censitários do IBGE. Para garantir que a coleta e divulgação dos dados estivessem coerentes com divisão político-administrativa vigente, o IBGE atualizou na Base Territorial os limites territoriais dos Estados e Municípios que foram comunicados oficialmente pelos órgãos estaduais e por Decisão Judicial.

Antes da operação censitária, e para apoiá-la, o Cadastro Nacional de Endereços para Fins Estatísticos – CNEFE foi atualizado de duas formas distintas: uma baseada na incorporação de registros administrativos como, por exemplo, os endereços do Cadastro de Pessoas Físicas - CPF e outra mais focalizada, apoiada em operações de atualização em campo. Segundo este procedimento, as unidades são visitadas pelo atualizador, que confirma aquelas já existentes no cadastro e inclui aquelas ainda não cadastradas que forem encontradas. Além do registro dos dados que localizam o endereço, seu trabalho também consiste em caracterizá-lo segundo a espécie, em categorias de domicílios ou estabelecimentos, e o tipo de edificação.

Além da Base Territorial e do CNEFE, o IBGE estruturou uma Base de Informações Operacionais de Setores Censitários – BIOS que levantou um conjunto de 140 mil registros de informação de relevância operacional para contribuir com o planejamento da operação censitária e facilitar o acesso dos agentes censitários aos domicílios. A BIOS reuniu informações que só podem ser captadas a partir de levantamentos realizados localmente, por meio de fontes diversificadas – órgãos estaduais e municipais, organizações da sociedade civil, lideranças comunitárias, jornais, mídias diversas e a partir do próprio conhecimento dos servidores do IBGE que acompanham o cotidiano das agências. Os temas observados e coletados abrangeram questões variadas como: terras indígenas e territórios quilombolas, domicílios coletivos, improvisados, cortiços e condomínios de difícil

acesso; além de situações de restrição de segurança e necessidade de logística especial de acesso ao setor.

Na etapa de reconhecimento do setor, fase anterior a coleta domiciliar, foi realizada a Pesquisa Urbanística do Entorno dos Domicílios constituída pelo levantamento sobre a infraestrutura urbana dos municípios. Na maioria dos setores censitários a Pesquisa do Entorno foi realizada entre 20 de junho a 12 de julho de 2022, diretamente pelos supervisores, período anterior à coleta do questionário domiciliar. Esta etapa objetivou também uma avaliação das recentes atualizações do mapa do setor e, para isso, fez a identificação de logradouros (avenidas e ruas) com objetivo de apoiar na cobertura na coleta do questionário domiciliar, conhecendo-se melhor a realidade e os desafios de cada setor censitário. Nos setores censitários relacionados às comunidades quilombolas a coleta da Pesquisa Urbanística do Entorno dos Domicílios foi realizada apenas após a coleta domiciliar do Censo, garantindo-se que o primeiro procedimento realizado pelo IBGE junto às lideranças fosse a reunião de abordagem pelo recenseador.

Cabe destacar o papel fundamental da utilização das imagens orbitais como instrumento de apoio ao planejamento, monitoramento e controle da operação da coleta, bem como na atualização da malha de setores censitários e do cadastro de endereços. O uso de imagens de altíssima resolução com datas de aquisição recentes, permitiu a identificação de novas áreas de ocupação domiciliar, seja em áreas urbanas, rurais, aglomerados subnormais ou em áreas ocupadas por populações de conhecida mobilidade espacial, melhorando expressivamente a cobertura da coleta e reduzindo ao mínimo a necessidade de verificação em campo. As imagens também possibilitaram os ajustes nos posicionamentos das faces de logradouros e o delineamento das linhas divisórias estaduais e municipais. O uso das imagens nos Dispositivos Móveis de Coleta, aliado ao Sistema Global de Navegação por Satélite – GNSS, facilitou e agilizou o trabalho dos recenseadores, permitindo visualizar sua posição, trajetos, linhas de face e outras informações sobrepostas as imagens.

Divisão territorial

Adequação da coleta à Divisão Territorial Brasileira 2022

Com o objetivo de compatibilizar a coleta censitária à Divisão Territorial Brasileira vigente na data de referência do Censo Demográfico foi realizado procedimento de geoprocessamento para atualização da subordinação municipal dos endereços em áreas afetadas por limites atualizados e comunicado ao IBGE pelos Órgãos Estaduais competentes entre 01/05/2021 e 31/07/2022. O procedimento de adequação considerou a relação topológica existente entre as representações geoespaciais de acordo com a classificação de Situação territorial de cada Setor Censitário envolvido e com o padrão de registro dos endereços no CNEFE.

Divisão político-administrativa

A organização político-administrativa da República Federativa do Brasil compreende a União, o Distrito Federal, os Estados e os Municípios, todos autônomos nos termos da Constituição Federal de 05 de outubro de 1988.

As Grandes Regiões figuram em legislações, portarias e planos nacionais com nomes diversos – Regiões, Macrorregiões, Complexo ou Sistema Macrorregional –, demonstrando, portanto, a importância de sua incorporação para a organização político-administrativa nacional. Cabe ressaltar que não se trata de um ente federativo autônomo, como o Distrito Federal, os Estados e os Municípios.

Nas tabulações e apresentações de dados do IBGE, os Estados e o Distrito Federal são chamados, em seu conjunto, de Unidades da Federação (UF).

Distrito Federal

É a unidade autônoma onde tem sede o Governo Federal com seus poderes Executivo, Legislativo e Judiciário. Tem as mesmas competências legislativas reservadas aos estados e municípios, e é regido por Lei Orgânica, sendo vedada sua divisão em municípios.

Em 2022, Brasília era a Capital Federal.

Estados

Os Estados são unidades federativas autônomas de maior abrangência territorial na organização político-administrativa do Brasil, compartilhando seu espaço geográfico com os municípios. Organizam-se e regem-se por constituições e leis próprias, observados os princípios da Constituição Federal.

Em 2022, o Brasil era constituído de 26 estados. A localidade que abriga a sede do governo denomina-se Capital.

Municípios

Os Municípios constituem unidades federativas autônomas de caráter local cuja criação, incorporação, fusão ou desmembramento se faz por lei estadual. A criação de novo município depende de consulta prévia às populações diretamente interessadas, através de plebiscito. O município pode se subdividir territorialmente para fins administrativos podendo criar, organizar e suprimir distritos e outras estruturas territoriais legais, observados os princípios estabelecidos na Constituição Federal e na Constituição do Estado.

A Malha Municipal que representa cartograficamente os territórios municipais para fins de pesquisas geográficas e estatísticas do IBGE é constantemente aprimorada diante da evolução das geotecnologias e da incorporação das atualizações de limites promovidas pelos Órgãos Estaduais competentes. Cabe destacar que não compete ao IBGE a definição e representação legal de limites territoriais para outros fins que não a seus próprios relacionados a Geografia e a Estatística, conforme preceito constitucional contido

no Artigo 18 § 4º da Constituição Federal de 1988, que atribui a Estados e Municípios a responsabilidade nas questões referentes a divisão político-administrativa dos territórios sob sua jurisdição.

Os limites utilizados pelo IBGE durante a coleta do Censo Demográfico 2022, constantes nos insumos carregados nos Dispositivos Móveis de Coleta (DMC), tiveram como referência a versão da Malha Municipal de 2021 que incorpora os ajustes comunicados pelos órgãos estaduais ao IBGE até 30/04/2021. As alterações de limites municipais comunicadas ao IBGE entre 01/05/2021 e 31/07/2022 pelos Órgãos Estaduais competentes estão publicadas na versão da Malha Municipal de 2022 e foram consideradas para os devidos ajustes nos resultados da divulgação da publicação dos Primeiro Resultados.

Para fins de divulgação dos primeiros resultados, considerando-se a necessidade de aderência à malha municipal 2022, foi executada uma etapa de correção da vinculação de endereços que se encontravam em áreas com alterações de subordinação político-administravas entre 2021 e 2022. Essa etapa de tratamento foi realizada em ambiente de sistema de informação geográfica, considerando-se, conforme melhor aplicação, as coordenadas geográficas dos endereços e a sua vinculação aos setores censitários e às faces de logradouros, buscando-se a maior fidelidade possível às áreas de jurisdição de cada município.

Em 2022, o Brasil era constituído de 5 568 municípios, 5 deles criados após o Censo 2010. Para fins de divulgação estatística, os registros dos bancos de dados do IBGE incluem o Distrito Federal e o Distrito Estadual de Fernando de Noronha, totalizando, assim, 5 570 unidades.

Divisão regional

Grandes Regiões

As cinco Grandes Regiões, ou simplesmente Regiões, que constituem a Divisão Regional do Brasil são formadas por extensos blocos territoriais caracterizados pela dominância de certo número de traços comuns – físicos, humanos, econômicos e sociais – que as tornam distintas umas das outras. Oficializada por meio do Decreto nº 67.647, de 23/11/1970, a Divisão Regional em Grandes Regiões manteve a estrutura regional identificada na transição da década de 1960 para a década 1970 quase inalterada, modificando-se apenas com as alterações ocorridas no mapa político-administrativo brasileiro nas décadas posteriores.

As Grandes Regiões contêm os Estados e o Distrito Federal com a seguinte distribuição:

- Região Norte – Rondônia, Acre, Amazonas, Roraima, Pará, Amapá e Tocantins;
- Região Nordeste – Maranhão, Piauí, Ceará, Rio Grande do Norte, Paraíba, Pernambuco, Alagoas, Sergipe e Bahia;
- Região Sudeste – Minas Gerais, Espírito Santo, Rio de Janeiro e São Paulo;

- Região Sul – Paraná, Santa Catarina e Rio Grande do Sul; e
- Região Centro-Oeste – Mato Grosso do Sul, Mato Grosso, Goiás e Distrito Federal.

Amazônia Legal

A Amazônia Legal corresponde à área de atuação da Superintendência de Desenvolvimento da Amazônia – SUDAM delimitada em consonância ao Art. 2º da Lei Complementar n. 124, de 03/01/2007. A Amazônia Legal foi instituída com o objetivo de definir a delimitação geográfica da região política de atuação da SUDAM com a finalidade de promover o desenvolvimento includente e sustentável de sua área de atuação e a integração competitiva da base produtiva regional na economia nacional e internacional.

A região é composta por 772 municípios distribuídos da seguinte forma: 52 em Rondônia, 22 no Acre, 62 no Amazonas, 144 no Pará, 16 no Amapá, 139 no Tocantins, 141 no Mato Grosso e 181 no Maranhão. No caso do estado do Maranhão, são consideradas apenas as áreas dos municípios do Estado do Maranhão situados ao oeste do Meridiano 44º, dos quais, 21 deles, estão parcialmente integrados na Amazônia Legal.

A Amazônia Legal apresenta uma área de 5 015 067,86 km^2, correspondendo a cerca de 58,93% do território brasileiro.

Base Territorial em áreas quilombolas

Como detalhado nos itens anteriores, a base territorial contemplou três principais recortes territoriais relativos às comunidades quilombolas:

- Territórios Quilombolas oficialmente delimitados;
- Agrupamentos quilombolas; e
- Outras localidades quilombolas de ocupação dispersa.

Território Quilombola oficialmente delimitado

Nos termos do Decreto nº 4.887, de 2003, são as terras ocupadas por remanescentes das comunidades dos quilombos e utilizadas para a garantia de sua reprodução física, social, econômica e cultural. De acordo com o artigo 68 do Ato das Disposições Constitucionais Transitórias da Constituição Federal de 1988, aos remanescentes das comunidades dos quilombos que estejam ocupando suas terras é reconhecida a propriedade definitiva, devendo o Estado emitir-lhes os títulos respectivos. O uso comum da terra pelas comunidades é outra característica marcante desses territórios.

Para efeito de coleta das informações e análise dos resultados do Censo Demográfico 2022, o conjunto dos Territórios Quilombolas oficialmente delimitados foi formado por aqueles que apresentavam alguma delimitação formal no acervo fundiário do

Incra ou dos órgãos com competências fundiárias nos estados e municípios na data de 31 de julho de 2022, data de referência da pesquisa. Foram considerados ainda os territórios quilombolas cujas delimitações constam do arquivo vetorial de Projetos de Assentamentos, mas cujas delimitações não haviam sido transferidas para o arquivo vetorial de territórios quilombolas, conforme indicações feitas pela Divisão de Identificação e Reconhecimento de Territórios Quilombolas do Incra (INCRA/DFQ1).

Esse conjunto é formado por 495 Territórios Quilombolas, presentes em 24 estados e no Distrito Federal. No processo de reunião dos arquivos, foram identificados 37 territórios para os quais as informações não foram sistematizadas porque não possuíam limites digitalizados, de modo que não puderam ser recuperadas.

Do universo de Territórios Quilombolas oficialmente delimitados, 7 deles possuem suas áreas distribuídas por mais de um estado: Ilha de São Vicente (PA/TO), Itamoari (PA/MA), Varzeão (SP/PR), São Roque (SC/RS), Mocambo – SE (AL/SE), Serra da Guia (SE/BA), Porto Velho (SP/PR). O Território Quilombola Mesquita tem sua área distribuída entre o estado de Goiás e o Distrito Federal. A distribuição dos Territórios Quilombolas oficialmente delimitados nas Unidades da Federação está disponível no Gráfico 2. Com desagregação segundo Unidades da Federação e o Distrito Federal, o número de unidades é de 503 Territórios Quilombolas oficialmente delimitados.

O Instituto Nacional de Colonização e Reforma Agrária - INCRA indica a existência de 1 802 processos de regularização fundiária. Para fins de coleta das informações e análises dos resultados do Censo Demográfico 2022, tornou-se necessário adotar alguns princípios metodológicos para garantir a ampla representação das comunidades e territórios quilombolas na pesquisa:

- Nos últimos anos, a regularização fundiária dos territórios quilombolas não alcançou todas as comunidades que reivindicam suas terras, o que exigiu o esforço de mapeamento prévio, por parte do IBGE, das áreas com efetiva e potencial ocupação quilombola no território brasileiro;
- Para diferenciação da população quilombola residente em Territórios Quilombolas oficialmente delimitados e fora deles, foi necessário reunir todos os cadastros e acervos de polígonos referentes às áreas formalmente delimitadas, portariadas, declaradas ou tituladas pelos órgãos com competências fundiárias.

Agrupamento quilombola

Considera-se agrupamento quilombola o conjunto de 15 ou mais indivíduos quilombolas em uma ou mais moradias contíguas espacialmente, que estabelecem vínculos familiares ou comunitários e são pertencentes a Comunidades Remanescentes de Quilombos (CRQs), ou simplesmente Comunidades Quilombolas, que são grupos étnico-raciais, segundo critérios de autoatribuição, com trajetória histórica própria, dotados de relações territoriais específicas, com presunção de ancestralidade negra relacionada com a resistência à opressão historicamente sofrida, nos termos do Decreto nº 4.887, de

2003. Tal caracterização é atestada por autodefinição da própria comunidade, que solicita à Fundação Cultural Palmares[12] a sua certificação.

Os agrupamentos quilombolas são nomeados pelas comunidades locais de diversas formas, incluindo “comunidades negras rurais”, “terras de preto”, “terras de santo”, “mocambo” etc.

O conceito de “agrupamento domiciliar” contempla a concentração de domicílios a partir de um critério mínimo de contiguidade – no máximo 50 metros entre os domicílios – que permita a sua delimitação como área contínua, onde haja declaração coletiva ou moradia de pessoas de pertencimento étnico indígena ou quilombola, sendo utilizado sempre o princípio da autodeclaração.

A adoção de um conceito genérico – o de agrupamento – para designar o conjunto de denominações dado pelas comunidades aos seus lugares de habitação, tais como “aldeia”, “comunidade”, “bairro”, “vila” etc. permite a desvinculação de significados muito diversos do conceito de “comunidade”, criando um conceito operacional para a produção de estatística. É preciso lembrar que a noção de “comunidade” é frequentemente associada muito mais aos vínculos étnicos que a limites territoriais rigidamente definidos, ultrapassando a lógica zonal que a estruturação do trabalho censitário exige.

Outras localidades quilombolas de ocupação dispersa não definidas em setores censitários

A definição de uma nova entidade territorial denominada “outras localidades não definidas em setores censitários” serve fundamentalmente à superação da limitação representada pela exigência de contiguidade espacial entre os domicílios para a definição de unidades territoriais específicas sob a forma de setores censitários. Trata-se de um primeiro esforço de ampliar as formas de representação de conteúdos territoriais que não tenham característica zonal, contígua ou uniforme, mas que, pela sua característica híbrida, ou diversa, tenham especial importância para a realização de procedimentos diferenciados de acesso, abordagem e coleta durante a realização de um censo.

A diversidade de arranjos espaciais relacionados à multiplicidade de formas de organização social e de identificação étnico-racial e cultural é um desafio para a produção de Estatísticas Oficiais e para a análise territorial. Esse contexto implica expressiva variedade de recortes territoriais que, por serem incompatíveis com os setores censitários, não puderam ser setorizados.

Por isso, são identificadas também localidades em que, embora não seja identificada a ocupação contígua de domicílios por indígenas e quilombolas, a presença destes povos é verificada em outras conformações territoriais.

Essas localidades podem contemplar:

[12] O IBGE possui Acordo de Cooperação Técnica com a Fundação Cultural Palmares (número do Processo: 01420.102077/2018-72, publicado no Diário Oficial de 17/01/2019), que prevê o compartilhamento de informações sobre as comunidades quilombolas.

- Agrupamentos de indivíduos autodeclarados indígenas ou quilombolas cujos domicílios apresentem distâncias significativas entre si, superando o critério dos 50 metros de contiguidade;
- Trechos dos territórios ou agrupamentos quilombolas que porventura não possam ser definidos como setores censitários, de acordo com os critérios do IBGE;
- Entorno dos territórios e agrupamentos quilombolas, onde residem de forma dispersa indivíduos quilombolas;
- Áreas de provável existência de indivíduos quilombolas, de acordo com bancos de dados e registros administrativos produzidos por outros órgãos e organizações da sociedade civil.

Âmbito da pesquisa

O Censo Demográfico 2022 é uma pesquisa domiciliar e universal que abrange todas as pessoas residentes, na data de referência, em domicílios do Território Nacional.

As embaixadas, consulados e representações do Brasil no exterior são considerados Território Nacional, porém não foram incluídos no Censo Demográfico. Atualmente, a maioria dos funcionários brasileiros reside em domicílios fora das representações diplomáticas.

Os domicílios localizados no Território Nacional habitados por povos indígenas em situação de isolamento voluntário estão previamente definidos, por sua localização espacial, como fora do âmbito da pesquisa.

O censo brasileiro adota o conceito de população residente ou “de direito”, ou seja, a população é enumerada no seu local de residência habitual. Alguns países fazem o levantamento da população “de fato”, isto é, no local em que se encontrava na data de referência do censo. Dadas as características continentais do Brasil e a forma de utilização da informação censitária, a escolha vem recaindo em todos os últimos censos sobre o uso da primeira alternativa.

A investigação das características dos domicílios e das pessoas neles residentes terá como data de referência zero hora do dia 1º de agosto de 2022. Portanto, de acordo com este critério, as pessoas nascidas após esta data serão excluídas do Censo, pois não farão parte do conjunto de moradores do domicílio na data de referência. Já as pessoas falecidas após esta data serão incluídas, pois eram moradoras do domicílio na data de referência.

Conceitos e definições

Data de referência

O censo brasileiro adota o conceito de população residente ou “de direito”, ou seja, a população é enumerada no seu local de residência habitual, considerando todos os

moradores dos domicílios particulares – permanentes e improvisados – e coletivos, na data de referência.

A investigação das características dos domicílios e das pessoas neles residentes teve como data de referência **a meia-noite do dia 31 de julho para 1º de agosto de 2022**. Portanto, de acordo com este critério, as pessoas nascidas após esta data não foram incluídas no Censo 2022, pois não faziam parte do conjunto de moradores do domicílio na data de referência. Já as pessoas falecidas após esta data foram incluídas, pois eram moradoras do domicílio na data de referência.

População residente

A população residente é constituída pelos moradores dos domicílios na data de referência.

Morador

É a pessoa que tem o domicílio como local habitual de residência e nele se encontrava na data de referência, ou que, embora ausente na data de referência, tem o domicílio como residência habitual, desde que essa ausência não seja superior a 12 meses em relação àquela data, em decorrência dos seguintes motivos:

- Viagens: a passeio, a serviço, a negócio, de estudos etc.;
- Afastamento de sua comunidade tradicional por motivo de caça, pesca, extração vegetal, trabalho na roça, participação em festas ou rituais;
- Internação em estabelecimento de ensino ou hospedagem em outro domicílio, pensionato, república de estudantes, visando facilitar a frequência à escola durante o ano letivo;
- Detenção sem sentença definitiva declarada;
- Internação temporária em hospital ou estabelecimento similar; e
- Embarque a serviço (militares, petroleiros).

Independentemente do período de afastamento do domicílio de origem, a pessoa é considerada como moradora no local onde se encontrava na data de referência, em decorrência das seguintes situações:

- Internada permanentemente em sanatórios, asilos, conventos ou estabelecimentos similares;
- Moradora em pensionatos e que não tinham outro local habitual de residência;
- Condenada com sentença definitiva declarada; e
- Migrou para outras regiões em busca de trabalho e lá fixou residência.

Domicílio

É o local estruturalmente separado e independente que se destina a servir de habitação a uma ou mais pessoas, ou que esteja sendo utilizado como tal. Os critérios essenciais para definir a existência de mais de um domicílio em uma mesma propriedade ou terreno são os de separação e independência, que devem ser atendidos simultaneamente.

Entende-se por separação quando o local de habitação for limitado por paredes, muros ou cercas e coberto por um teto, permitindo a uma ou mais pessoas, que nele habitam, isolar-se das demais, com a finalidade de dormir, preparar e/ou consumir seus alimentos e proteger-se do meio ambiente, arcando, total ou parcialmente, com suas despesas de alimentação ou moradia. Por independência, entende-se quando o local de habitação tem acesso direto, permitindo a seus moradores entrar e sair sem necessidade de passar por locais de moradia de outras pessoas. Nas áreas indígenas, no entanto, esse conceito foi adaptado para abranger a diversidade de domicílios de grupos variados.

Para a organização do trabalho de campo, o IBGE classifica os domicílios em dois grupos: particulares e coletivos. Existem ainda classificações em cada um desses domicílios:

Domicílio particular

É a moradia onde o relacionamento entre seus ocupantes é ditado por laços de parentesco, de dependência doméstica ou por normas de convivência.

Domicílio particular permanente

É o domicílio que foi construído a fim de servir exclusivamente para habitação e, na data de referência, tinha a finalidade de servir de moradia a uma ou mais pessoas.

Domicílio particular permanente ocupado

É o domicílio particular permanente que, na data de referência, estava ocupado por moradores e no qual foi realizada a entrevista.

Domicílio particular permanente ocupado sem entrevista

É o domicílio particular permanente que estava ocupado na data de referência, porém não foi possível realizar a entrevista no momento da visita do Recenseador, já que seus moradores estavam ausentes ou se recusaram a responder. Para estes domicílios, o IBGE utilizou uma metodologia de imputação, que se encontra descrita, adiante, no item Tratamento dos Dados.

Domicílio particular permanente de uso ocasional

É o domicílio particular permanente que servia ocasionalmente de moradia na data de referência, ou seja, era o domicílio usado para descanso de fins de semana, férias ou outro fim, mesmo que, na data de referência, seus ocupantes ocasionais estivessem presentes.

Domicílio particular permanente vago

É o domicílio particular permanente que não tinha morador na data de referência, mesmo que, posteriormente, durante o período da coleta, tivesse sido ocupado.

Domicílio particular improvisado ocupado

É aquele domicílio que pode estar localizado em uma edificação que não tenha dependências destinadas exclusivamente à moradia (por exemplo, dentro de um bar), ou em calçadas, praças ou viadutos, como também estruturas móveis ou abrigos naturais (como grutas ou cavernas) e que, na data de referência, estavam ocupados por moradores.

Domicílio coletivo

É uma instituição ou estabelecimento onde a relação entre as pessoas que nele se encontravam, moradoras ou não, na data de referência, era restrita a normas de subordinação administrativa.

Classifica-se em duas espécies: Domicílio Coletivo com Morador e Domicílio Coletivo sem Morador. São tipos de domicílio coletivo:

- asilos, orfanatos, conventos e similares;
- hotéis, motéis, campings, pensões e similares;
- alojamento de trabalhadores ou estudantes, república de estudantes (instituição);
- penitenciária, presídio ou casa de detenção; e
- outros (quartéis, postos militares, hospitais e clínicas com internação), etc.

Pessoa quilombola

Definiu-se como quilombola a pessoa residente em localidades quilombolas que se declarou quilombola.

Localidades quilombolas

Definiu-se como localidades quilombolas aquelas que compõem o conjunto dos Territórios Quilombolas oficialmente delimitados, dos agrupamentos quilombolas e das demais áreas de conhecida ou potencial ocupação quilombola.

O conjunto dos Territórios Quilombolas oficialmente delimitados é composto pelos territórios com alguma delimitação formal na data de referência da pesquisa – 31 de julho de 2022, conforme os cadastros do Instituto Nacional de Colonização e Reforma Agrária – INCRA e dos órgãos com competências fundiárias nos Estados e Municípios.

Metodologia do mapeamento das Localidades Quilombolas

Aspectos sobre a classificação das localidades brasileiras

A definição de recortes territoriais para a coleta e divulgação de dados estatísticos constitui-se como uma das principais atividades de planejamento das operações censitárias, sendo fundamental para a eficiência metodológica das pesquisas, garantindo-se que todas as unidades recenseáveis sejam visitadas e que, após a coleta, os dados coletados possam ser agregados, de modo a dar coerência geográfica às informações divulgadas. Esse processo envolve necessariamente o acompanhamento da divisão político-administrativa do país, as divisões regionais, as necessidades da própria operação censitária e outras demandas temáticas, relacionadas a recortes territoriais específicos. Tais recortes são dinâmicos e, por isso, sua atualização deve ser permanente, buscando acompanhar as questões e desafios que continuamente a sociedade coloca à produção de informações oficiais (SOUZA et al., 2014; IBGE, 2016; OLIVEIRA et al., 1996).

O mapeamento de localidades para a realização de censos e pesquisas estatísticas é uma das atividades mais antigas do IBGE e constitui-se como uma das principais sustentações metodológicas dos censos de população e habitação para a garantia da cobertura estatística (UNITED NATIONS, 2009), isto é, a garantia de que todos os domicílios foram recenseados, e de que, portanto, o recenseamento de determinada porção do espaço geográfico contemplou a completa investigação da população residente.

No Decreto de criação do então Instituto Brasileiro de Estatística, de nº 24.609, de 6 de julho de 1934, dentre as atribuições do novo órgão, está a coleta de dados nos municípios, que deveria envolver os “diplomas cartográficos já existentes, com referência a cada localidade” (artigo 14º) (BRASIL, 1934). Em artigo publicado na Revista Brasileira de Geografia, em 1941, Lupércio Gonçalves Ferreira e Laércio Coutinho de Barros, funcionários do Departamento Estadual de Estatística de Pernambuco, descrevem os trabalhos de campo realizados na Ilha de Itamaracá, em Pernambuco, motivados pela necessidade de se fixar, “de um ponto de vista ântropo-geográfico”, a definição de povoado, destacando que “a ausência de um legislação sôbre o assunto ocasionava, aos nossos serviços estatísticos, verdadeiros embaraços” (FERREIRA & BARROS, 1941: 85). Dentre os elementos destacados no relatório para a caracterização de um povoado, estava a presença de população permanente, “único elemento da definição que estabelece distinção entre povoado, e acampamento ou arraial, que teem [sic] vida efêmera ou que não possuem população permanente” (FERREIRA; BARROS, 1941: p. 89).

Em 1941, a Resolução n. 99, de 25 de julho de 1941, assinada pelo geógrafo Orlando Valverde[13], então secretário-assistente do Conselho Nacional de Geografia (CNG), visando padronizar os tipos de localidades identificadas a partir do mapeamento municipal de 1938, estabelece uma classificação dos tipos de localidades brasileiras e define localidade como "todo lugar do território nacional onde há um aglomerado permanente de habitantes" (IBGE, 1944, p. 264), definição que permaneceu a mesma até o último Censo Demográfico, de 2010[14]. A resolução define ainda uma tipologia de localidades[15] que deveria servir de referência, a partir de então, para a elaboração dos mapas municipais de 1938[16], preparados para o recenseamento geral de 1940.

O conceito de localidade, desde a sua elaboração inicial é abrangente e híbrido, vinculado às necessidades de representação cartográfica e baseado, de um lado, na representação das estruturas político-administrativas, como materializações pontuais do espaço normatizado e, por outro, e minoritariamente, envolvendo aspectos que envolvem desde o domínio da propriedade até os pequenos locais, isto é, as localizações significativas, que se aproximam da definição geográfica de lugar como "espacialidade vivida e percebida" (SOUZA, 2013), onde a vida acontece.

No boletim individual do Censo de 1940 consta o campo "localidade" a ser preenchido para cada unidade domiciliar (Figura 1). Tal campo esteve presente nas folhas de coleta ou nos questionários domiciliares de todos os censos subsequentes, tendo sido criado, no Censo 1991, o Mapa de Localidades para Fins Estatísticos (MLE), que servia de base para a reprodução das cópias dos mapas de setores censitários[17] que viriam a constituir as Cadernetas dos Recenseadores.

[13] Orlando Valverde (1917-2006) foi o primeiro contratado do CNG como geógrafo. Estudioso das bases geográficas do Brasil, aposentou-se já no IBGE em 1982, tendo exercido diversas funções no instituto e desenvolvido conceitos e métodos de geografia regional que influenciaram decisivamente a Geografia brasileira, destacando-se sua imensa contribuição ao planejamento territorial da Amazônia (cf. KOHLHEPP, 2017).
[14] O Censo 2010 considerou localidade como "todo lugar do Território Nacional onde exista um aglomerado permanente de habitantes" (IBGE, 2016, p. 305).
[15] A Resolução nº 99, de 25 de julho de 1941, classifica as localidades brasileiras nas seguintes categorias: capital federal; capital, cidade; vila; povoado; propriedade rural; núcleo e lugarejo ou local.
[16] O Decreto Lei nº 311, de 1938 obrigava os municípios brasileiros a elaborarem, em um prazo de um ano, os mapas de seus territórios sob a pena de cassação da autonomia e a anexação de seus territórios a um dos municípios vizinhos (BRASIL, 1938).
[17] O setor censitário é a unidade territorial de coleta e divulgação dos censos demográficos realizados pelo IBGE (IBGE, 2016).

Figura 1

Fragmento do Boletim Individual do Censo de 1940

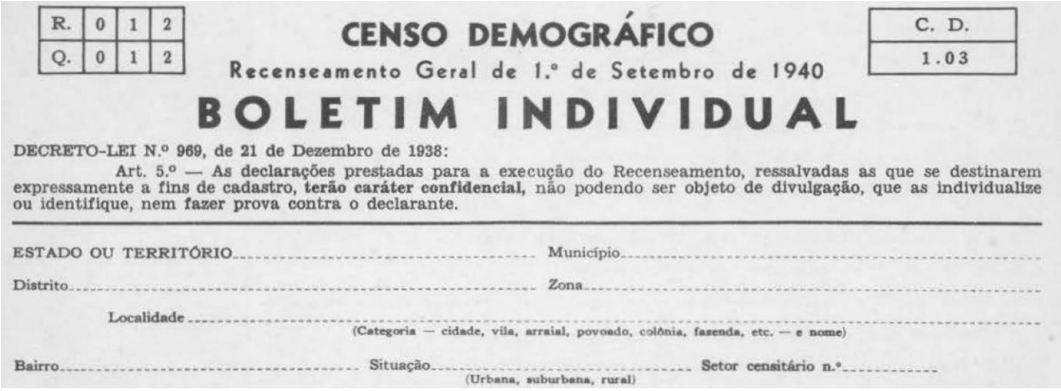

R.	0	1	2
Q.	0	1	2

CENSO DEMOGRÁFICO

Recenseamento Geral de 1.º de Setembro de 1940

C. D.
1.03

BOLETIM INDIVIDUAL

DECRETO-LEI N.º 969, de 21 de Dezembro de 1938:

Art. 5.º — As declarações prestadas para a execução do Recenseamento, ressalvadas as que se destinarem expressamente a fins de cadastro, terão caráter confidencial, não podendo ser objeto de divulgação, que as individualize ou identifique, nem fazer prova contra o declarante.

ESTADO OU TERRITÓRIO..... Município.....

Distrito..... Zona.....

Localidade.....
(Categoria — cidade, vila, arraial, povoado, colônia, fazenda, etc. — e nome)

Bairro..... Situação..... Setor censitário n.º.....
(Urbana, suburbana, rural)

Fonte: Censo Demográfico 1940.

É importante destacar que também no contexto do Censo de 1991 a classificação das localidades recebeu uma atualização por meio da Resolução da Presidência do IBGE nº 007, de 1989, que manteve praticamente o conceito de localidade praticado na resolução anterior, mas expandiu o escopo de categorias que compõem a sua classificação[18].

Ao longo da trajetória dos censos brasileiros, o mapeamento de localidades vem sendo realizado em três frentes principais, que se retroalimentam:

- A representação das localidades, em diversas escalas, na Base Territorial Censitária e nos mapas censitários, com fins de delimitação de unidades territoriais satisfatórias para a realização dos censos, considerando a representação da divisão político-administrativa do país, os recortes analíticos e conceituais de interesse (classificação urbano/rural, p. ex.) e a definição de setores censitários e outras áreas operacionais, prescindindo a existência de população permanentemente residente – aspecto normativo e institucional;
- A representação das localidades no âmbito do mapeamento sistemático, com a devida generalização adequada às escalas, tendo como resultado a representação nas bases cartográficas contínuas. Nesta dimensão, o conceito de localidade foi trabalhado de forma abrangente, incluindo locais onde não necessariamente haja habitantes permanentes, se aproximando da noção de "pontos de referência", referenciais de localização, isto é, como uma rede toponímica que serve a orientação das pessoas – aspecto cartográfico, relacionado à grafia de usos e referências territoriais[19];

[18] A Resolução do Presidente do IBGE nº 7 de 4 de janeiro de 1989 (IBGE, 1989) classifica as localidades brasileiras nas seguintes categorias: capital federal; capital; cidade; vila; aglomerado rural; aldeia; aglomerado rural de extensão urbana; aglomerado rural isolado; povoado; núcleo; lugarejo e local.

[19] É interessante destacar as múltiplas potencialidades da dimensão cartográfica das localidades enquanto referências significativas das populações, tendo em vista que muitos grupos elegem espaços, lugares e

- A captação da localidade como um atributo do Cadastro de Endereços para Fins Estatísticos conforme captação pelos recenseadores. Essa informação vem sendo crescentemente incorporada pelo IBGE no âmbito dos censos. Tem, portanto, um aspecto declaratório importante, relacionado principalmente à concepção de lugar enquanto "espacialidade vivida" (SOUZA, 2013), produzido a partir de conjuntos de significados que são construídos pela experiência (TUAN, 1983) dos seus moradores e que podem vir a se constituir em territorialidades específicas.

É importante destacar que a própria Resolução da Presidência do IBGE n. 007, de 1989, que vem orientando os Censos Demográficos desde 1991, entre os tipos de localidades, enumera os "locais", entendidos como "todo lugar que não se enquadre em nenhum dos tipos referidos nos artigos anteriores", abrindo espaço para exceções aos tipos anteriormente definidos. Considerando-se a diversidade territorial brasileira e a crescente evolução das ferramentas de análise geoespacial, a identificação de localidades precisa ser sempre aperfeiçoada, com a inclusão de novas categorias e classes que permitam a adequada representação das aglomerações humanas no território brasileiro.

É neste contexto que a captação dos nomes das comunidades a que pertencem os quilombolas inaugura um novo escopo de identificação das localidades, sob nova categoria espacial que expressa, além da aglomeração domiciliar, a presença de indivíduos associados a um contexto comunitário específico. O vínculo comunitário enunciado no quesito de identificação evidencia relações socioespaciais que ultrapassam a contiguidade espacial domiciliar, podendo, inclusive, transpassar os limites político-administrativos, impondo limitações à representação que devem ser consideradas.

A localidade quilombola expressa, simultaneamente, a aglomeração espacial pontual de pessoas quilombolas com mesmo vínculo comunitário e com contiguidade espacial quanto aos seus locais de habitação, podendo ou não ser materializada por meio de estruturas territoriais explícitas. Partindo das aglomerações domiciliares reveladas pelos resultados censitários, estabelecem a tradução espacial possível das comunidades quilombolas, denotando os seus locais de concentração, que podem servir de referência para um conjunto expressivo de políticas públicas em diferentes escalas.

Especificidades da análise espacial do pertencimento étnico e comunitário quilombola

Como já referido, o Censo Demográfico 2022 inaugurou o levantamento do pertencimento étnico quilombola nas estatísticas oficiais. Associada à distribuição geográfica dos endereços visitados no âmbito da pesquisa, a investigação do pertencimento quilombola envolveu a identificação da comunidade quilombola dos

locais significativos a partir dos usos tradicionais do território, que, embora não compreendam as mesmas áreas de seu domicílio, compreendem – intrínseca e inseparavelmente a elas – os seus territórios de reprodução da vida. Tais potencialidades, devido aos fins que se destinam, acabam não estando presentes nos mapas e cartas oficiais, tendo sido profundamente rediscutidas e implementadas pelas propostas de Cartografia Social (ver ALMEIDA, 2018).

informantes, constituindo-se uma base de informações relevantes sobre a organização comunitária das pessoas quilombolas e a distribuição das localidades habitadas por pessoas quilombolas em todo o País.

As comunidades quilombolas não se constituíram de uma única maneira (O'DWYER, 2022), sendo a sua organização espacial resultante de um conjunto de processos históricos e geográficos de reassentamentos, recorrentemente forçados e violentos, ao longo do processo de formação do território nacional, assim como de fugas de pessoas escravizadas em busca de terras para refúgio, fora das frentes de expansão, antes e após a abolição por meio de processos migratórios a partir de comunidades estabelecidas, resultando em alguns casos em compra de terras e seu registro em cartório (CCLF, 2008). Termos como expulsões, "terras tiradas", "retiros", entre outros, são recorrentes nos relatos em torno da trajetória das comunidades quilombolas nas últimas décadas (O'DWYER, 2012; SOUZA e FARINA, 2012; SIQUEIRA, 2017, entre outros). Essas reorganizações espaciais foram historicamente intensificadas por relações de trabalho, comércio e parceria (KLEIN e O'DWYER, 2012), que envidaram a necessidade de estabelecer novas localizações como forma de sobrevivência.

Tratam-se, portanto, de comunidades que enfrentaram inúmeras dificuldades para resguardarem sua unidade territorial, tendo, em muitas situações, que fragmentarem-se espacialmente em razão de melhores circunstâncias de reprodução de sua organização espacial, resultando em organizações espaciais reticulares, com "variabilidade extensiva em termos organizacionais" (SIQUEIRA, 2017: 383), mediadas pelo vínculo étnico persistente apesar das distâncias geográficas impostas. Não se pode, portanto, estabelecer um vínculo direto entre povoados, lugarejos e outras ocupações de caráter permanente e as comunidades quilombolas, uma vez que elas apresentam diferentes configurações, desafiando os procedimentos tradicionais de identificação e de mapeamento de unidades territoriais.

Contemporaneamente, como aponta a bibliografia especializada, as comunidades quilombolas enfrentam inúmeros desafios quanto ao acesso à escolarização, ao trabalho e à renda. Essas especificidades da mobilidade espacial dos quilombolas foram comunicadas e reforçadas com ênfase ao IBGE pelos seus representantes durante as reuniões de consulta oficial realizadas nas diferentes etapas de realização do recenseamento. Trata-se de dinâmicas espaciais próprias e ainda insuficientemente estudadas orientadas a "seguir realizando e refazendo as relações econômicas, culturais e políticas, que tornam possível a existência, de fato, de um ente sociológico maior" (COLMAN *et al.*, 2017: 201). Denominado na literatura internacional como *spillover* (ADAMS e HASAKOFF, 2004), em tradução simples, "transbordamento", esse processo envolve o esforço de relocalização por parte das comunidades, ocasionando a saída populacional de unidades políticas originárias no sentido de ocuparem áreas vizinhas ou distantes, estabelecendo-se novas frentes de ocupação e dispersão.

Se a etnicidade tem sempre conexão com a territorialidade (CARDOSO DE OLIVEIRA, 2006), a compreensão das conformações espaciais dos grupos em seu

processo de reprodução social e comunitária precisa abranger as situações territoriais, isto é, as espacialidades configuradas diante do processo contínuo de reelaboração de vínculos espaciais e territoriais. Do ponto de vista da representação cartográfica, sobretudo de um primeiro mapeamento geral dessa população, a perspectiva situacional exige soluções gráficas inovadoras, no sentido de registrar as diferentes configurações das localidades associadas aos contextos de residência habitual dos quilombolas, sem se restringir à lógica da generalização escalar.

Por uma série de fatores, a obtenção de informações sobre o pertencimento étnico quilombola é cercada de especificidades. A depender do contexto, membros de uma comunidade podem ter receio de manifestar seu pertencimento comunitário, seja por racismo, preconceito ou discriminação, seja devido às experiências de opressão histórica. Caracterizar esta população do ponto de vista demográfico e geográfico configura-se, portanto, como um grande desafio. O mapeamento ora disponibilizado tem como finalidade contribuir para tornar visível a complexa e pouco visível organização territorial da população quilombola, constituindo-se em um primeiro esforço metodológico que, certamente, merecerá ser alvo de aperfeiçoamentos contínuos no futuro.

A captação do pertencimento comunitário quilombola pode sofrer, portanto, de subnumerações inerentes ao contexto situacional de cada comunidade que, apesar de todos os procedimentos diferenciados adotados para serem minimizadas, podem ter persistido. Além disso, por limitações metodológicas, foi necessário assumir critérios mínimos de concentração e contiguidade espacial, de modo a configurar as aglomerações que caracterizam as localidades. Em muitas comunidades, é esperada uma diversidade significativa de formas de autoatribuição que tornam esse processo mais desafiador e sujeito a limitações, que foram descritas em item específico da descrição metodológica.

Considerando-se todas essas especificidades, o mapeamento das localidades quilombolas é um resultado direto das declarações dos nomes das comunidades quilombolas informados por cada informante captadas por ocasião do Censo Demográfico 2022 e reproduz, portanto, todas as variações apresentadas no contexto da declaração. Para fins de representação cartográfica, entretanto, foram adorados diversos procedimentos de organização e padronização de registros, que serão descritos nos itens a seguir.

Desenho conceitual

O Censo Demográfico 2022 investigou pela primeira vez o pertencimento étnico quilombola através do quesito de pertencimento “se considera quilombola”, que, uma vez respondido positivamente, conduzia o recenseador à realização de uma segunda pergunta – “qual o nome de sua comunidade” –, permitindo a identificação do pertencimento comunitário à comunidade de origem e/ou de residência atual da pessoa quilombola.

O IBGE compreende como comunidade quilombola os grupos étnicos, segundo critérios de autoatribuição, com trajetória histórica própria, dotados de relações territoriais

específicas, com presunção de ancestralidade negra relacionada com a resistência à opressão historicamente sofrida, como definidas pelo Decreto nº. 4.887/2003. Ciente de que em algumas Unidades da Federação, as comunidades quilombolas são conhecidas como terra de preto, terra de santo, comunidade negra rural ou pelo nome da própria comunidade como Gurutubanos, Kalungas, entre outros.

As localidades quilombolas compreendem todo lugar do território nacional onde exista um aglomerado permanente de habitantes quilombolas. Todas as localidades quilombolas estão associadas às comunidades quilombolas declaradas por ocasião do Censo Demográfico 2022. As localidades quilombolas são organizadas segundo a ordem de ocorrência no âmbito de uma mesma declaração de comunidade quilombola em um mesmo Município.

No âmbito do Censo Demográfico 2022, as localidades quilombolas foram identificadas preliminarmente no âmbito do mapeamento da Base Territorial e posteriormente consolidadas por meio do processamento dos dados georreferenciados das declarações dos nomes das comunidades a que pertenciam pelas pessoas declaradas quilombolas por ocasião da aplicação dos questionários.

Foram definidas como localidades as aglomerações de declarações comunitárias que continham 15 ou mais pessoas quilombolas, observada a contiguidade espacial entre os domicílios e os nomes declarados das comunidades quilombolas, podendo estar localizadas em diferentes situações territoriais, em áreas urbanas ou rurais, dentro ou fora de Territórios Quilombolas oficialmente delimitados.

O produto deste processamento compõe um cadastro organizado por Municípios, com ocorrências de localidades quilombolas com codificação correspondente às ocorrências de localidades associadas aos registros de comunidades quilombolas declaradas por ocasião do Censo Demográfico 2022.

O cadastro possui ainda interoperabilidade experimental com a situação do Cadastro Geral de Comunidades Quilombolas mantido pela Fundação Cultural Palmares na data de referência da pesquisa – 31 de julho de 2022. Por ser fruto dos trabalhos de campo do IBGE e das declarações dos informantes do Censo Demográfico 2022, o cadastro divulgado não se restringe ao universo das comunidades certificadas, englobando também comunidades que, embora não possuam a certidão de autodefinição, foram mencionadas pelos informantes por ocasião do Censo.

Tratamento dos dados

Pela primeira vez no Censo Demográfico, investigou-se o nome da comunidade quilombola para as pessoas que se declararam quilombolas. Por tratar-se de variável de formato texto, foi necessário estabelecer uma etapa de codificação. Parte dos registros coletados foi automaticamente codificada a partir de banco descritor prévio disponível para os recenseadores com filtro de ocorrência municipal, de modo a promover o maior

quantitativo possível de codificação ainda em campo. Muitos registros, entretanto, foram incluídos pelos recenseadores e precisaram ser tratados individualmente.

Os dados textuais submetidos à codificação apresentavam algumas particularidades, que exigiram cuidados metodológicos especiais. Primeiramente, relacionadas às formas variadas e singulares que os informantes quilombolas se referem às suas respectivas comunidades e, depois, devido à variabilidade linguística observada nas diferentes regiões do País, que influenciou a forma como os recenseadores preencheram os nomes das comunidades.

Neste sentido, foram aplicados tratamentos semiautomatizados de correção e generalização de registros tendo como referência o banco descritor construído com base nos registros administrativos reunidos nas etapas de Base Territorial, tendo-se sempre o cuidado com as inclusões de comunidades identificadas por ocasião da coleta.

Os registros resultantes do processo de tratamento textual e codificação inicial foram georreferenciados a partir das coordenadas geográficas associadas aos endereços, aos quais foram aplicados *buffers* de 100 metros de raio, com o objetivo de agrupar todas as declarações de pessoas de uma mesma comunidade quilombola que residem numa mesma Localidade a partir das intersecções dos polígonos gerados.

Figura 2

Exemplos de buffers com 100 metros de raio gerados a partir de duas declarações de pertencimento quilombola de uma mesma comunidade

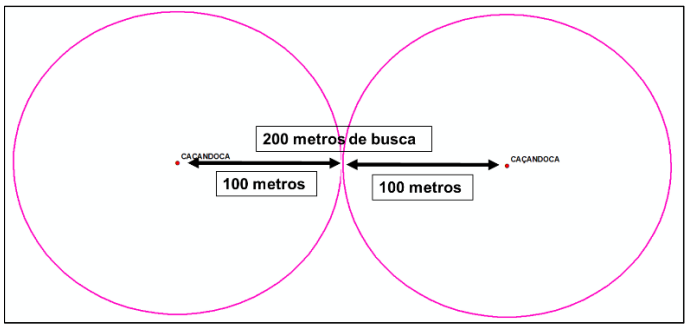

Fonte: Coordenação de Estruturas Territoriais, 2022.

A partir dos *buffers* gerados, obteve-se um conjunto de polígonos com atributos de quantitativo de pessoas declaradas quilombolas (Figura 3).

Figura 3

Conjunto de buffers com 100 metros de raio apresentando interseção entre si

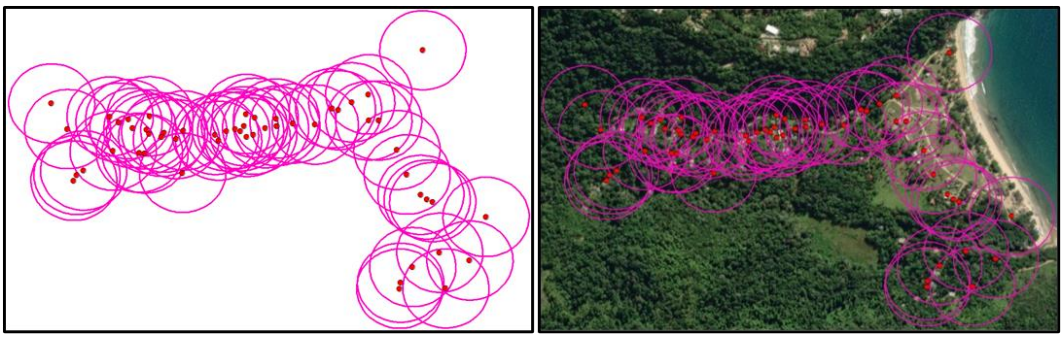

Fonte: Coordenação de Estruturas Territoriais, 2022.

Em seguida, os buffers de declarações com mesmo nome de comunidade e que apresentavam intersecção espacial entre si foram agrupados. Computou-se, então, o quantitativo de declarações no interior de cada um desses conjuntos de buffers e todos os polígonos com 15 ou mais pessoas quilombolas foram selecionados (Figura 4). O critério mínimo adotado de 15 indivíduos procurou garantir a confidencialidade das informações étnico-raciais, consideradas sensíveis, e, ao mesmo tempo, viabilizar a melhor identificação possível da ocorrência espacial de agrupamentos de pessoas quilombolas.

Figura 4

Polígono composto pelo conjunto de buffers com 100 metros de raio (figura 3) que apresentam intersecção entre si e que se referem à mesma Comunidade Quilombola declarada

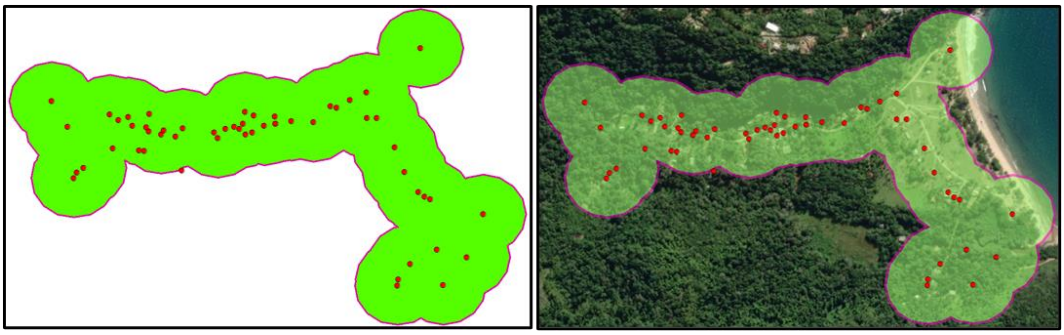

Fonte: Coordenação de Estruturas Territoriais, 2022.

Após a definição dos locais com concentração de declarações de pertencimento étnico quilombola, foi necessário estabelecer uma forma de se identificar um ponto de referência para essas localidades. Esse ponto foi definido no interior dos polígonos gerados a partir dos buffers interseccionados de uma mesma comunidade, na área de maior concentração de declarações. Para isso, considerou-se o *buffer* no qual, dentro do polígono resultante, havia o maior número de declarações (Figura 5).

Figura 5

Ponto de referência (azul) da Localidade Quilombola gerado de forma aleatória no interior do buffer com maior concentração de declarações (vermelho) no interior do polígono de concentração de declarações de uma mesma comunidade quilombola

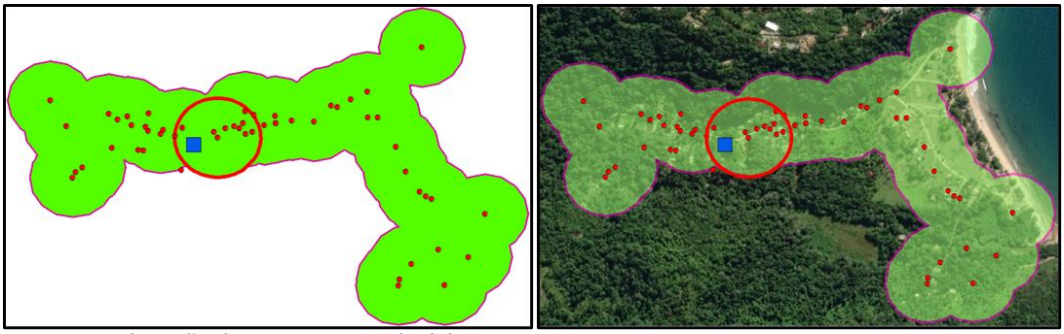

Fonte: Coordenação de Estruturas Territoriais, 2022.

Os dados obtidos na etapa automatizada foram posteriormente submetidos à análise supervisionada para avaliação do posicionamento dos pontos de referência. Verificou-se cada um dos pontos produzidos quanto à qualidade e à consistência do posicionamento. Nesta etapa, os nomes codificados das comunidades quilombolas passaram por nova etapa de revisão, visando à minimização de eventuais variações de grafia que poderiam ser generalizadas e padronizadas. Essas análises foram realizadas com apoio de serviço de imagens orbitais de alta resolução de múltiplas fontes.

A codificação das ocorrências foi, então, revista, de modo que cada comunidade quilombola declarada e organizada em localidade(s) em um mesmo Município dispusesse de um código único nacional de cinco dígitos, sempre acompanhado de um código sequencial da ocorrência no mesmo Município. Além disso, foi produzido um geocódigo municipal de 12 dígitos, composto pela junção do geocódigo do município com o código nacional previamente produzido, seguidos do código sequencial da ocorrência da localidade no Município. A codificação está representada a seguir.

Figura 6

Codificação das comunidades quilombolas declaradas e das localidades quilombolas

Código único nacional de comunidade quilombola					Ocorrência sequencial da localidade no Município
0	2	5	9	1	1

Município							Código único nacional de comunidade quilombola					Ocorrência sequencial da localidade no Município
1	5	0	0	8	0	0	0	2	5	9	1	1

Fonte: Coordenação de Estruturas Territoriais, 2024.

Em caráter preliminar, as localidades foram associadas às ocorrências de agrupamentos quilombolas provenientes da Base Territorial, de modo a evidenciar possíveis variações toponímicas identificadas durante os trabalhos de campo pelas equipes do IBGE. Também foram diferenciadas as localidades localizadas no interior dos limites de Territórios Quilombolas oficialmente delimitados pelo INCRA ou pelos institutos estaduais e municipais com competências fundiárias.

De forma experimental, foi realizada a interoperabilização entre as localidades quilombolas mapeadas e o Cadastro Nacional de Comunidades Quilombolas da Fundação Cultural Palmares no âmbito do Acordo de Cooperação Técnica vigente entre as instituições. O número do processo de certificação foi utilizado como chave interoperável entre os cadastros. Esse exercício implica em limitações, que devem ser consideradas pelos usuários, a saber:

- O arquivo de Localidades Quilombolas do IBGE está organizado conforme a Malha Municipal 2022, enquanto o cadastro da Fundação Palmares apresenta informações de pertencimento municipal informados por ocasião do pedido de certificação, podendo haver variações entre os cadastros que podem impedir a associação direta entre as comunidades listadas;
- Muitas comunidades possuem nomes que se repetem dentro de um mesmo Município. Nesses casos, nem sempre foi possível diferenciar se trata-se de uma única comunidade com duas localidades ou de comunidades diferentes;
- Em algumas situações, os processos referem-se a um conjunto significativo de localidades, de modo que nem sempre foi possível estabelecer a relação direta entre a comunidade quilombola e o seu respectivo processo.

Durante as etapas de processamento, foram identificados muitos registros de localidades repetidos em diferentes localizações dos mesmos Municípios. A ausência de registro da vinculação de cada comunidade a um Município impediu diferenciar as muitas comunidades que possuem a mesma nomenclatura em todo o país. Por isso, nos casos de repetições em um mesmo município, as ocorrências de localidades foram ordenadas sequencialmente, considerando-se serem raros os casos de comunidades de mesmo nome no mesmo Município.

Para as repetições, essa codificação sequencial municipal observou como critério de priorização o próprio mapeamento de referência da pesquisa feito em parceria com as lideranças quilombolas. Para tanto, definiu-se como critério de priorização para classificação das localidades principais a sua localização em setores censitários de agrupamentos quilombolas, seguida da localização em Territórios Quilombolas oficialmente delimitados. Para os casos em que ambas as localizações não estavam localizadas em setores censitários específicos, foi realizada a avaliação da concentração domiciliar e a localização quanto à situação urbana ou rural dos Municípios. Por fim, os casos de registros duplicados que restaram foram classificados aleatoriamente. Foi analisada a possibilidade de priorização por critérios populacionais, mas, devido às

diversas situações contextuais das comunidades, esse método foi descartado como estratégia de priorização.

A metodologia de definição do mapeamento das localidades quilombolas foi apresentada em consulta oficial às lideranças quilombolas, que apontaram aspectos a serem aperfeiçoados e colaboraram na definição dos critérios de priorização. As lideranças contribuíram ainda na definição de critérios para a exclusão de registros considerados incompletos ou mal definidos. Nesta publicação, estão listadas apenas as comunidades quilombolas informadas aos recenseadores e que apresentaram localidades associadas, considerando-se os critérios de quantitativo mínimo de 15 pessoas e de contiguidade domiciliar. A listagem completa de comunidades quilombolas declaradas encontra-se em processamento para divulgação posterior.

Atributos dos arquivos vetoriais disponibilizados

O conjunto de arquivos que contém os 8.441 pontos de referência das Localidades Quilombolas foi disponibilizado de forma particionada para cada uma das 25 Unidades da Federação com população quilombola residente, bem como para a totalidade do território nacional em arquivo único. Os arquivos estão disponíveis em formato tabular (CSV), vetorial (SHP) e compatível com a aplicação *Google Earth* (KML).

Os arquivos das Localidades Quilombolas contêm os campos de atributos descritos no Quadro 1.

Quadro 1

Campos de atributos dos arquivos das Localidades Quilombolas

Campos	Descrição da Informação
CD_UF	Geocódigo da Unidade da Federação
NM_UF	Nome da Unidade da Federação
SG_UF	Sigla da Unidade da Federação
CD_MUNIC	Geocódigo do município
NM_MUNIC	Nome do município
IDCQ0001	Código único nacional da Comunidade Quilombola declarada
OCORRENCIA	Ordem de ocorrência da Localidade Quilombola no Município
CD_LQ	Código da Localidade Quilombola (1)
PREFIXO	Prefixo
NM_CQ	Nome da Comunidade Quilombola declarada
CD_AGLOM	Código do agrupamento quilombola
NM_AGLOM	Nome do agrupamento quilombola
CD_TQ	Código do Território Quilombola oficialmente delimitado
NM_TQ	Nome do Território Quilombola oficialmente delimitado
P_FCP	Número do processo de identificação e reconhecimento na Fundação Cultural Palmares
Lat_d	Latitude em graus decimais
Long_d	Longitude em graus decimais

Fonte: IBGE, Localidades Quilombolas – 2022.
(1) O código único municipal das Localidades Quilombolas é resultante da união entre os campos CD_MUNIC, IDCQ0001 e OCORRENCIA.

Limitações a serem observadas no uso das informações

O mapeamento de localidades quilombolas é produto dos dados declarados pelos informantes. As questões contextuais da situação de entrevista devem ser consideradas e têm influência na qualidade do produto divulgado.

Embora possa se constituir como referência para o desenvolvimento de políticas públicas específicas para a população quilombola, o mapeamento das Localidades Quilombolas do IBGE não substitui o Cadastro Nacional das Comunidades Quilombolas que, por definição do Decreto n. 4.887, de 2003, compete à Fundação Cultural Palmares.

Devido à inexistência de informação declarada de Município de origem das comunidades, e considerando-se a existência de nomenclaturas repetidas, há registros de

localidades em Municípios que não necessariamente se constituem nos locais de origem das comunidades mencionadas. Essa limitação deve ser considerada pelos usuários na utilização das informações.

Além disso, como produto da composição de diferentes fontes e de melhorias realizadas em várias épocas, a Base Territorial Censitária acompanha a evolução das geotecnologias e, desse modo, apresenta limitações de georreferenciamento. Consequentemente, pode haver discrepâncias posicionais em relação ao mundo real, em algumas áreas do território. O IBGE não se responsabiliza pela correção dessas imperfeições e de outras porventura existentes.

O IBGE se reserva o direito de comentar interpretações errôneas e a utilização indevida dos dados[20].

O IBGE agradece a gentileza da comunicação de eventuais falhas e omissões nos dados geográficos[21].

[20] Conforme princípio 4 dos Princípios Fundamentais das Estatísticas Oficiais (disponível em: https://www.ibge.gov.br/institucional/documentosibge.html?id=16148%27&option=com_content&view=article).

[21] Instituto Brasileiro de Geografia e Estatística, Diretoria de Geociências, Coordenação de Estruturas Territoriais, Gerência de Territórios Tradicionais e Áreas Protegidas, Av. República do Chile, 500, 15º andar, Centro, Rio de Janeiro/RJ, CEP: 20031-170.

Análise dos resultados

De acordo com os dados do Censo Demográfico 2022, foram identificadas 8.441 localidades quilombolas no território brasileiro, associadas a 7.666 comunidades quilombolas declaradas pelos informantes da pesquisa. Esse quantitativo engloba as comunidades declaradas cujos moradores encontravam-se em localidades quilombolas, isto é, em lugares do território nacional onde existisse um aglomerado permanente de habitantes quilombolas. Para serem consideradas localidades, esses lugares precisavam contar com, no mínimo, 15 pessoas declaradas quilombolas cujos domicílios estivessem a, no máximo, 200 metros de distância uns dos outros.

A Região Nordeste, que possui a maior população quilombola entre as Grandes Regiões – 906 337 pessoas quilombolas (68,14%), abriga também a maior parcela das localidades quilombolas identificadas, com 5 386 (63,81%) ocorrências, associadas a 4 948 comunidades declaradas pelos informantes. Em seguida, estão a Região Sudeste, com 1 245 (14,75%) localidades, a Região Norte com 1 228 (14,55%) localidades, Sul com 304 (3,60%) localidades e Centro-Oeste com 278 (3,29%) localidades.

Entre as Unidades da Federação, apesar de ser o segundo estado em população quilombola do País (269 168 pessoas), o Maranhão é o estado com maior quantitativo de localidades quilombolas, com 2 025 ocorrências, o que equivale a 23,99% do total de localidades do País. Em segundo lugar, está a Bahia, estado com maior população quilombola do País (397 502 pessoas) com 1 814 localidades e Minas Gerais com 979 localidades, correspondendo, respectivamente, a 21,49% e 11,60% do total do País.

Do universo de localidades identificadas, 1.281 (15,18%) estão localizadas em Territórios Quilombolas oficialmente delimitados, enquanto 7.160 (84,82%) localidades declaradas encontram-se fora dessas áreas.

A análise das localidades quilombolas quanto à localização fora de Territórios Quilombolas oficialmente delimitados aponta maiores percentuais de localidades nessas áreas nas Regiões Sudeste (88,75%) e Nordeste (88,27%), seguidas de Centro-Oeste (85,97%) e Sul (84,21%). A Região Norte apresenta o maior percentual de localidades (34,36%) localizadas em territórios com alguma delimitação formal.

Entre as Unidades da Federação, Alagoas é o estado com maior quantitativo de localidades quilombolas fora de Territórios oficialmente delimitados (98,10%), seguida de Minas Gerais (95,40%) e Bahia (94,60%). Vinte e três unidades da federação apresentam mais de metade das localidades quilombolas localizadas fora de territórios oficialmente delimitados.

Tabela 4

Localidades quilombolas, por localização do domicílio, segundo as Grandes Regiões e as Unidades da Federação - Brasil – 2022

Grandes Regiões e Unidades da Federação	Localidades quilombolas					Comunidades quilombolas declaradas com localidades associadas
	Total	Localização em Territórios Quilombolas oficialmente delimitados				
		Dentro		Fora		
		Total	Percentual (%)	Total	Percentual (%)	
Brasil	**8 441**	**1 281**	**15,18%**	**7 160**	**84,82%**	**7 666**
Norte	**1 228**	**422**	**34,36%**	**806**	**65,64%**	**1 098**
Rondônia	17	4	23,53%	13	76,47%	13
Acre	-	-	-	-	-	-
Amazonas	60	32	53,33%	28	46,67%	60
Roraima	-	-	-	-	-	-
Pará	959	331	34,52%	628	65,48%	865
Amapá	104	48	46,15%	56	53,85%	81
Tocantins	88	7	7,95%	81	92,05%	79
Nordeste	**5 386**	**632**	**11,73%**	**4 754**	**88,27%**	**4 948**
Maranhão	2 025	265	13,09%	1 760	86,91%	1 903
Piauí	308	114	37,01%	194	62,99%	285
Ceará	153	26	16,99%	127	83,01%	138
Rio Grande do Norte	75	11	14,67%	64	85,33%	70
Paraíba	92	16	17,39%	76	82,61%	77
Pernambuco	621	56	9,02%	565	90,98%	566
Alagoas	211	4	1,90%	207	98,10%	128
Sergipe	87	42	48,28%	45	51,72%	79
Bahia	1 814	98	5,40%	1 716	94,60%	1 702
Sudeste	**1 245**	**140**	**11,24%**	**1 105**	**88,76%**	**1 083**
Minas Gerais	979	45	4,60%	934	95,40%	855
Espírito Santo	104	25	24,04%	79	75,96%	85
Rio de Janeiro	87	24	27,59%	63	72,41%	73
São Paulo	75	46	61,33%	29	38,67%	70
Sul	**304**	**48**	**15,79%**	**256**	**84,21%**	**281**
Paraná	68	12	17,65%	56	82,35%	59
Santa Catarina	33	8	24,24%	25	75,76%	32
Rio Grande do Sul	203	28	13,79%	175	86,21%	190
Centro-Oeste	**278**	**39**	**14,03%**	**239**	**85,97%**	**256**
Mato Grosso do Sul	27	11	40,74%	16	59,26%	25
Mato Grosso	115	9	7,83%	106	92,17%	111
Goiás	133	18	13,53%	115	86,47%	117
Distrito Federal	3	1	33,33%	2	66,67%	3

Fonte: IBGE, Censo Demográfico 2022.

Gráfico 2
Localidades quilombolas, segundo as Unidades da Federação - 2022

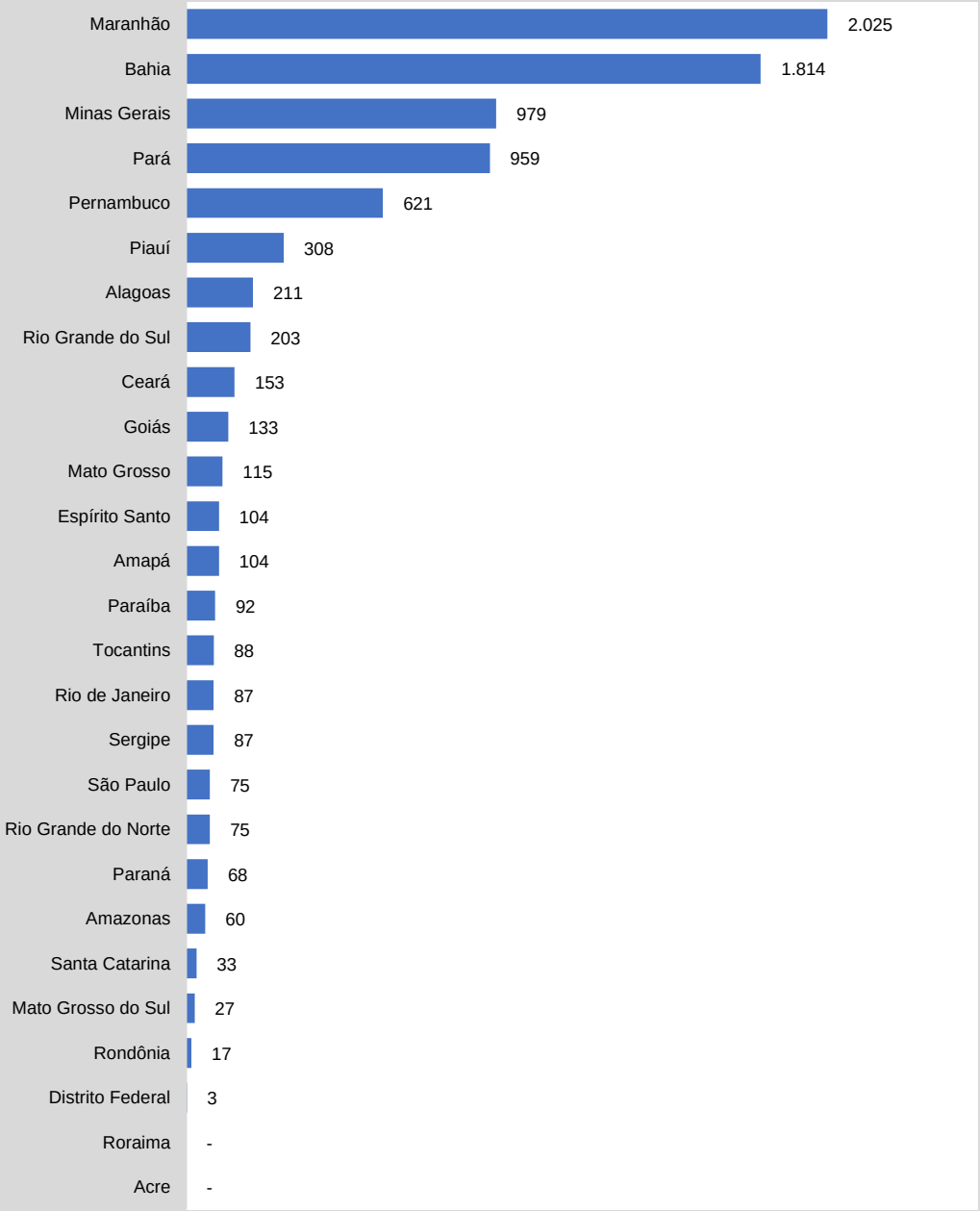

Fonte: IBGE, Censo Demográfico 2022.

Gráfico 3
Comunidades quilombolas declaradas com localidades quilombolas associadas, segundo as Unidades da Federação - 2022

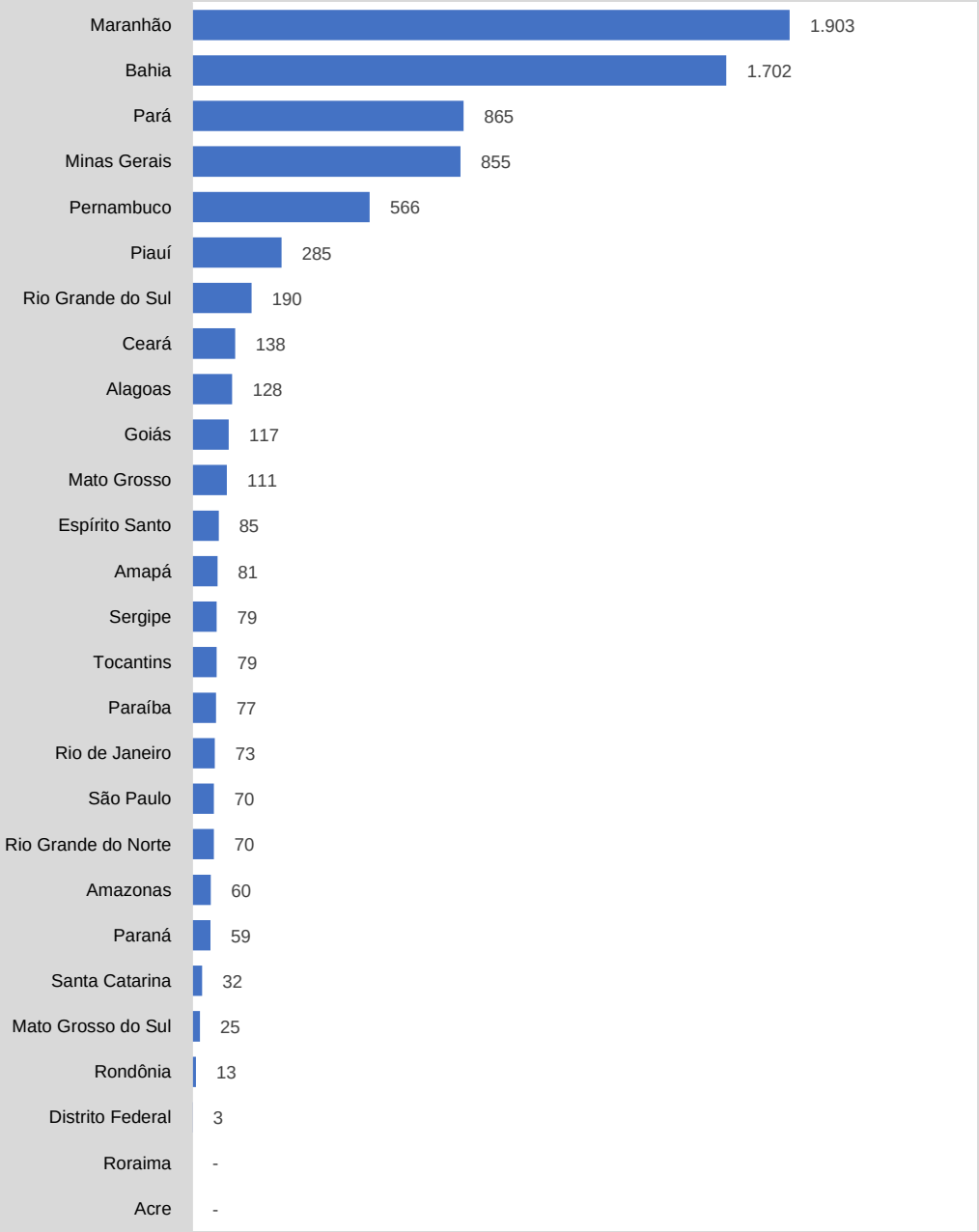

Fonte: IBGE, Censo Demográfico 2022.

Foi possível analisar ainda as situações em que, em um mesmo município, foi verificada a ocorrência de mais de uma localidade associada a um mesmo nome de comunidade quilombola declarado. Em todo o País, 655 (8,54%) comunidades quilombolas apresentaram mais de uma localidade no mesmo Município. Os estados com maiores percentuais de comunidades com mais de uma ocorrência de localidade no mesmo Município foram Alagoas, com 32,81%, Rondônia, com 30,77% e Amapá, com

20,99% do total de comunidades declaradas. Devido às características da informação captada, não foi possível avaliar os vínculos entre localidades e comunidades declaradas em Municípios diferentes.

Gráfico 4
Comunidades quilombolas com mais de uma ocorrência, segundo as Unidades da Federação - 2022

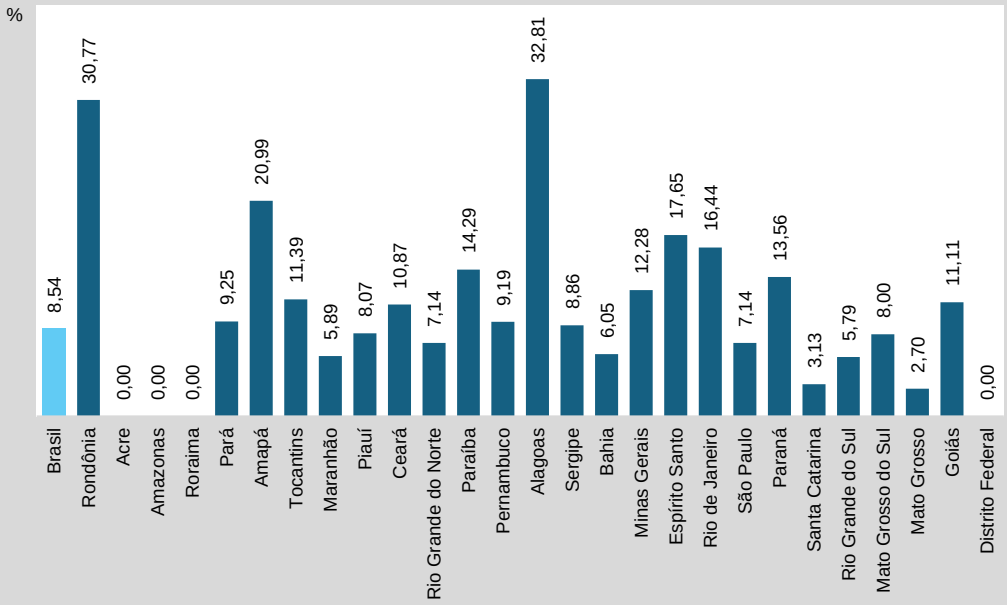

Fonte: IBGE, Censo Demográfico 2022.

Gráfico 5
Localidades por ordem de ocorrência nos Municípios, segundo as Unidades da Federação - 2022

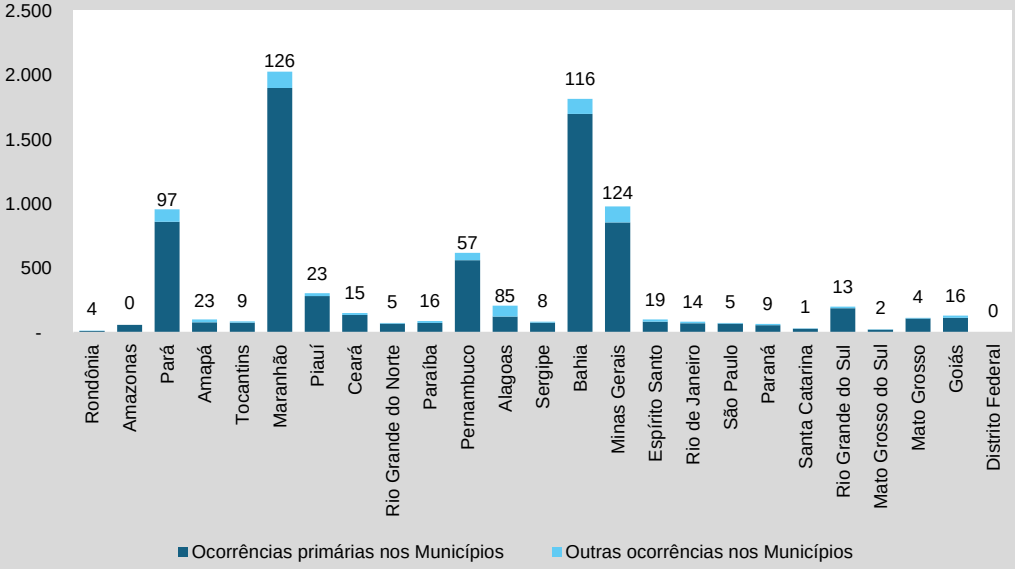

Fonte: IBGE, Censo Demográfico 2022.

Verificou-se ainda que, dentre os 20 Municípios com maiores concentrações de localidades quilombolas (Tabela 5), 11 estão no Maranhão, 5 no Pará, 2 em Pernambuco, 1 em Minas Gerais e 1 no Amapá.

Tabela 5

Localidades quilombolas, segundo a ordem decrescente dos vinte Municípios com maiores quantitativos – 2022

Município		Localidades quilombolas
Código	Nome	
2100204	Alcântara/MA	122
2105401	Itapecuru Mirim/MA	121
3135209	Januária/MG	101
2605103	Custódia/PE	97
1500107	Abaetetuba/PA	87
1502103	Cametá/PA	85
1505304	Oriximiná/PA	82
2108306	Penalva/MA	79
2108603	Pinheiro/MA	74
2110203	Santa Rita/MA	71
2112803	Viana/MA	69
2111706	São Vicente Ferrer/MA	63
2103703	Cururupu/MA	62
1600303	Macapá/AP	56
2111789	Serrano do Maranhão/MA	55
2602100	Bom Conselho/PE	55
2110500	São Bento/MA	55
1501204	Baião/PA	54
1505106	Óbidos/PA	54
2100709	Anajatuba/MA	52

Fonte: IBGE, Censo Demográfico 2022.

Cartograma 1 – Localidades Quilombolas – 2022

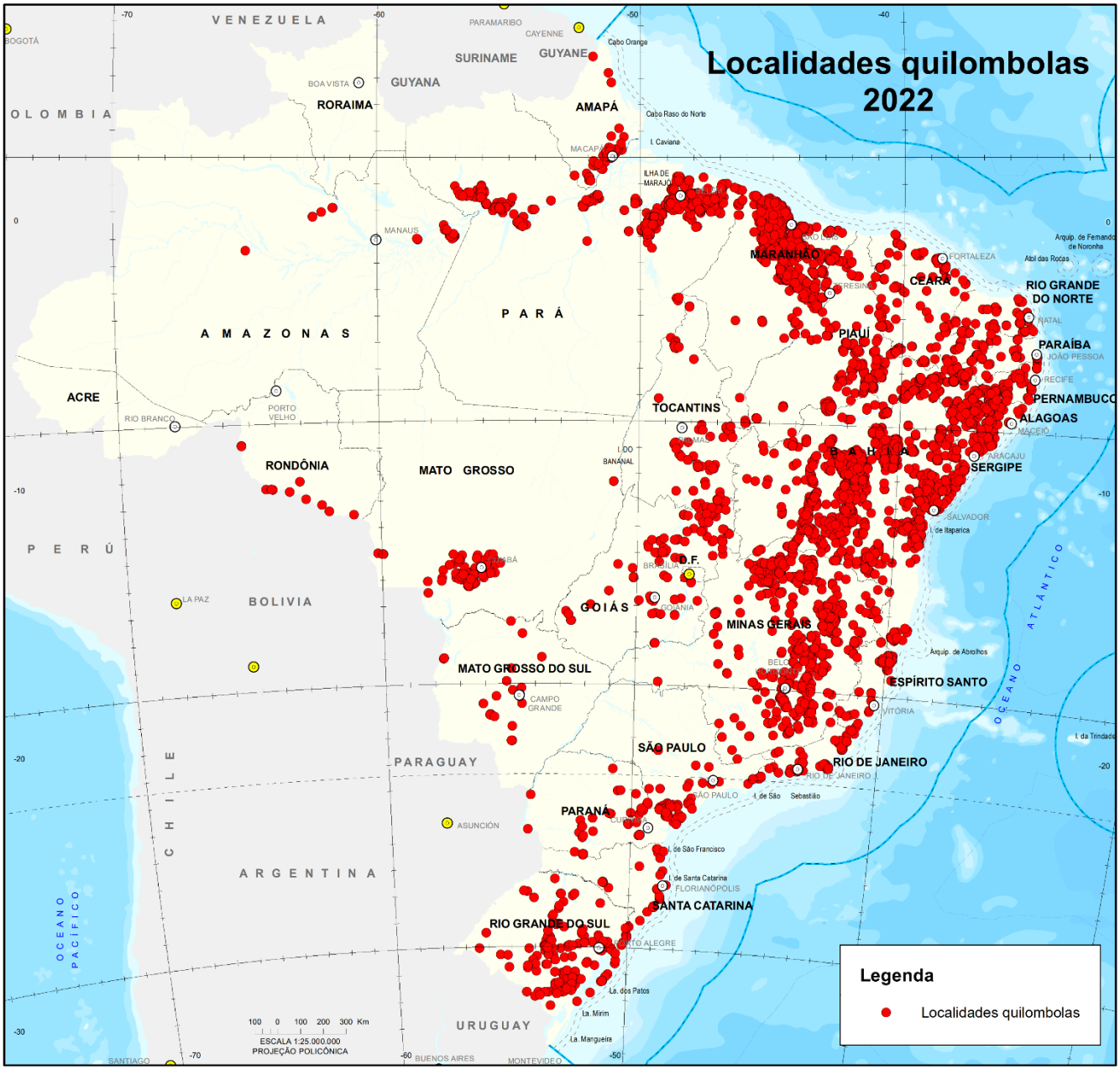

Fonte: IBGE, Censo Demográfico 2022.
Notas:
[1] O conjunto dos Territórios Quilombolas oficialmente delimitados é composto pelos territórios com alguma delimitação formal na data de referência da pesquisa – 31 de julho de 2022, conforme os cadastros do Instituto Nacional de Colonização e Reforma Agrária – INCRA e dos órgãos com competências fundiárias nos Estados e Municípios.
[2] Considerando-se as limitações da representação cartográfica, as ocorrências representadas se restringem às primeiras ocorrências de localidades quilombolas associadas às comunidades quilombolas declaradas em cada Município, conforme a metodologia do mapeamento. Para visualização do conjunto completo das localidades quilombolas identificadas, consultar os arquivos geoespaciais vetoriais disponíveis na Plataforma Geográfica Interativa (https://censo2022.ibge.gov.br/apps/pgi/#/mapa/) ou no portal Panorama Censo 2022 (https://censo2022.ibge.gov.br/panorama/).

Cartograma 1 – Concentração de Localidades Quilombolas por Municípios – 2022

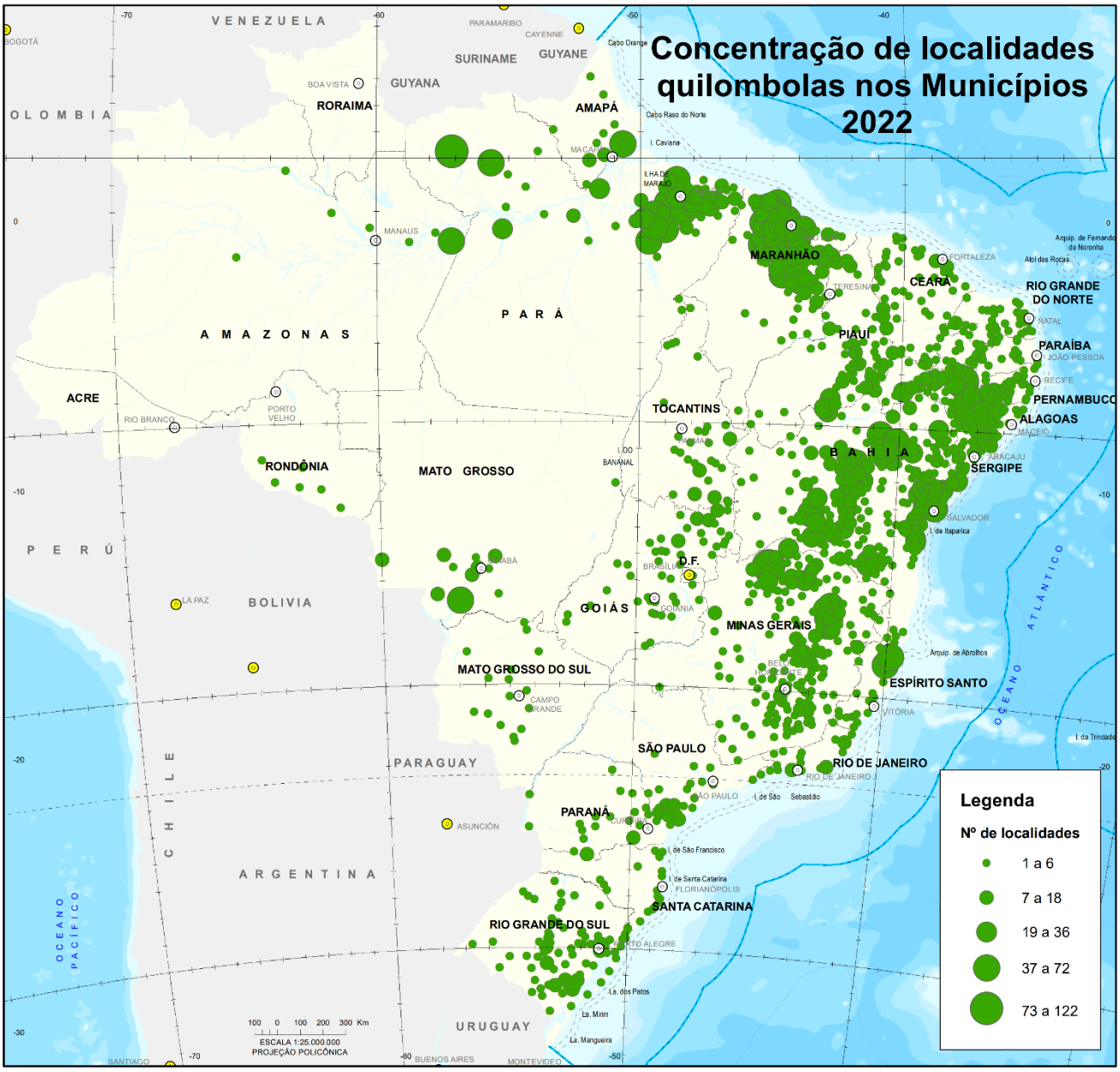

Fonte: IBGE, Censo Demográfico 2022.
Notas:
[1] O conjunto dos Territórios Quilombolas oficialmente delimitados é composto pelos territórios com alguma delimitação formal na data de referência da pesquisa – 31 de julho de 2022, conforme os cadastros do Instituto Nacional de Colonização e Reforma Agrária – INCRA e dos órgãos com competências fundiárias nos Estados e Municípios.
[2] Considerando-se as limitações da representação cartográfica, as ocorrências representadas se restringem às primeiras ocorrências de localidades quilombolas associadas às comunidades quilombolas declaradas em cada Município, conforme a metodologia do mapeamento. Para visualização do conjunto completo das localidades quilombolas identificadas, consultar os arquivos geoespaciais vetoriais disponíveis na Plataforma Geográfica Interativa (https://censo2022.ibge.gov.br/apps/pgi/#/mapa/) ou no portal Panorama Censo 2022 (https://censo2022.ibge.gov.br/panorama/).

Tabelas de resultados

1. Territórios Quilombolas oficialmente delimitados, Comunidades Quilombolas declaradas e associadas a localidades quilombolas e Localidades Quilombolas, segundo as Grandes Regiões e as Unidades da Federação – 2022
2. Comunidades Quilombolas declaradas e associadas a localidades quilombolas e Localidades Quilombolas por Municípios – 2022
3. Localidades Quilombolas por Territórios Quilombolas – 2022

Tabela de resultado 1

Territórios Quilombolas oficialmente delimitados, Comunidades Quilombolas declaradas e associadas a localidades quilombolas e Localidades Quilombolas, segundo as Grandes Regiões e as Unidades da Federação - Brasil – 2022

Grandes Regiões e Unidades da Federação		Territórios quilombolas oficialmente delimitados por Unidades da Federação	Comunidades declaradas e associadas a localidades	Localidades quilombolas
Código	Nome			
99	**Brasil**	**503**	**7 666**	**8 441**
1	**Norte**	**130**	**1 098**	**1 228**
11	Rondônia	4	13	17
12	Acre	-	-	-
13	Amazonas	2	60	60
14	Roraima	-	-	-
15	Pará	87	865	959
16	Amapá	31	81	104
17	Tocantins	6	79	88
2	**Nordeste**	**216**	**4 948**	**5 386**
21	Maranhão	81	1 903	2 025
22	Piauí	14	285	308
23	Ceará	15	138	153
24	Rio Grande do Norte	8	70	75
25	Paraíba	11	77	92
26	Pernambuco	14	566	621
27	Alagoas	4	128	211
28	Sergipe	21	79	87
29	Bahia	48	1 702	1 814
3	**Sudeste**	**89**	**1 083**	**1 245**
31	Minas Gerais	18	855	979
32	Espírito Santo	11	85	104
33	Rio de Janeiro	22	73	87
35	São Paulo	38	70	75
4	**Sul**	**43**	**281**	**304**
41	Paraná	10	59	68
42	Santa Catarina	6	32	33
43	Rio Grande do Sul	27	190	203
5	**Centro-Oeste**	**25**	**256**	**278**
50	Mato Grosso do Sul	11	25	27
51	Mato Grosso	4	111	115
52	Goiás	9	117	133
53	Distrito Federal	1	3	3

Fonte: IBGE, Censo Demográfico 2022.

Tabela de resultado 2

Territórios Quilombolas oficialmente delimitados, Comunidades Quilombolas declaradas e associadas a localidades quilombolas e Localidades Quilombolas, segundo os Municípios - Brasil – 2022

Unidade da Federação		Município		Comunidades declaradas e associadas a localidades	Localidades Quilombolas
Código	Nome	Código	Nome		
11	RONDÔNIA	1100015	Alta Floresta D'Oeste	1	1
11	RONDÔNIA	1100080	Costa Marques	4	6
11	RONDÔNIA	1100106	Guajará-Mirim	3	3
11	RONDÔNIA	1101468	Pimenteiras do Oeste	2	3
11	RONDÔNIA	1101492	São Francisco do Guaporé	2	3
11	RONDÔNIA	1100320	São Miguel do Guaporé	1	1
13	AMAZONAS	1300029	Alvarães	1	1
13	AMAZONAS	1300409	Barcelos	2	2
13	AMAZONAS	1300508	Barreirinha	48	48
13	AMAZONAS	1301902	Itacoatiara	3	3
13	AMAZONAS	1302603	Manaus	1	1
13	AMAZONAS	1303205	Novo Airão	3	3
13	AMAZONAS	1304401	Urucurituba	2	2
15	PARÁ	1500107	Abaetetuba	83	87
15	PARÁ	1500206	Acará	43	47
15	PARÁ	1500404	Alenquer	4	4
15	PARÁ	1500503	Almeirim	1	1
15	PARÁ	1500800	Ananindeua	2	2
15	PARÁ	1500909	Augusto Corrêa	1	1
15	PARÁ	1500958	Aurora do Pará	6	6
15	PARÁ	1501105	Bagre	6	7
15	PARÁ	1501204	Baião	50	54
15	PARÁ	1501303	Barcarena	26	26
15	PARÁ	1501402	Belém	5	5
15	PARÁ	1501600	Bonito	1	1
15	PARÁ	1501709	Bragança	5	6
15	PARÁ	1501758	Brejo Grande do Araguaia	1	1
15	PARÁ	1501782	Breu Branco	1	1
15	PARÁ	1501907	Bujaru	27	27
15	PARÁ	1502004	Cachoeira do Arari	7	7
15	PARÁ	1501956	Cachoeira do Piriá	3	4
15	PARÁ	1502103	Cametá	81	85
15	PARÁ	1502301	Capitão Poço	2	2
15	PARÁ	1502400	Castanhal	10	11
15	PARÁ	1502608	Colares	4	4
15	PARÁ	1502756	Concórdia do Pará	33	36
15	PARÁ	1502806	Curralinho	10	11

Tabela de resultado 2

Territórios Quilombolas oficialmente delimitados, Comunidades Quilombolas declaradas e associadas a localidades quilombolas e Localidades Quilombolas, segundo os Municípios - Brasil – 2022

Unidade da Federação		Município		Comunidades declaradas e associadas a localidades	Localidades Quilombolas
Código	Nome	Código	Nome		
15	PARÁ	1502855	Curuá	4	4
15	PARÁ	1503077	Garrafão do Norte	4	4
15	PARÁ	1503101	Gurupá	31	31
15	PARÁ	1503200	Igarapé-Açu	1	1
15	PARÁ	1503309	Igarapé-Miri	8	10
15	PARÁ	1503408	Inhangapi	11	11
15	PARÁ	1503457	Ipixuna do Pará	3	3
15	PARÁ	1503507	Irituia	19	20
15	PARÁ	1504000	Limoeiro do Ajuru	1	1
15	PARÁ	1504109	Magalhães Barata	1	1
15	PARÁ	1504604	Mocajuba	38	41
15	PARÁ	1504703	Moju	38	45
15	PARÁ	1504802	Monte Alegre	3	5
15	PARÁ	1505106	Óbidos	44	54
15	PARÁ	1505205	Oeiras do Pará	26	28
15	PARÁ	1505304	Oriximiná	68	82
15	PARÁ	1505403	Ourém	9	10
15	PARÁ	1505700	Ponta de Pedras	15	16
15	PARÁ	1505809	Portel	4	5
15	PARÁ	1505908	Porto de Moz	9	9
15	PARÁ	1506005	Prainha	2	2
15	PARÁ	1506302	Salvaterra	29	39
15	PARÁ	1506500	Santa Izabel do Pará	13	13
15	PARÁ	1506559	Santa Luzia do Pará	6	9
15	PARÁ	1506609	Santa Maria do Pará	1	1
15	PARÁ	1506807	Santarém	16	24
15	PARÁ	1507003	Santo Antônio do Tauá	1	1
15	PARÁ	1507201	São Domingos do Capim	5	6
15	PARÁ	1507607	São Miguel do Guamá	21	22
15	PARÁ	1508001	Tomé-Açu	6	7
15	PARÁ	1508035	Tracuateua	7	9
15	PARÁ	1508308	Viseu	8	8
15	PARÁ	1508357	Vitória do Xingu	1	1
16	AMAPÁ	1600204	Calçoene	1	1
16	AMAPÁ	1600238	Ferreira Gomes	1	1
16	AMAPÁ	1600253	Itaubal	1	1
16	AMAPÁ	1600279	Laranjal do Jari	6	6

Tabela de resultado 2

Territórios Quilombolas oficialmente delimitados, Comunidades Quilombolas declaradas e associadas a localidades quilombolas e Localidades Quilombolas, segundo os Municípios - Brasil – 2022

Unidade da Federação		Município		Comunidades declaradas e associadas a localidades	Localidades Quilombolas
Código	Nome	Código	Nome		
16	AMAPÁ	1600303	Macapá	39	56
16	AMAPÁ	1600402	Mazagão	12	15
16	AMAPÁ	1600501	Oiapoque	2	2
16	AMAPÁ	1600535	Porto Grande	3	3
16	AMAPÁ	1600600	Santana	14	17
16	AMAPÁ	1600709	Tartarugalzinho	1	1
16	AMAPÁ	1600808	Vitória do Jari	1	1
17	TOCANTINS	1700400	Almas	2	2
17	TOCANTINS	1701309	Aragominas	4	4
17	TOCANTINS	1702208	Araguatins	1	1
17	TOCANTINS	1702406	Arraias	7	8
17	TOCANTINS	1703701	Brejinho de Nazaré	3	5
17	TOCANTINS	1705102	Chapada da Natividade	3	3
17	TOCANTINS	1705607	Conceição do Tocantins	2	2
17	TOCANTINS	1707009	Dianópolis	1	1
17	TOCANTINS	1707207	Dois Irmãos do Tocantins	1	1
17	TOCANTINS	1707405	Esperantina	3	3
17	TOCANTINS	1707702	Filadélfia	1	1
17	TOCANTINS	1709807	Ipueiras	2	2
17	TOCANTINS	1711506	Jaú do Tocantins	1	1
17	TOCANTINS	1711951	Lagoa do Tocantins	3	3
17	TOCANTINS	1712702	Mateiros	9	9
17	TOCANTINS	1713601	Monte do Carmo	1	1
17	TOCANTINS	1713957	Muricilândia	4	4
17	TOCANTINS	1714203	Natividade	7	8
17	TOCANTINS	1715101	Novo Acordo	1	1
17	TOCANTINS	1715150	Novo Alegre	1	1
17	TOCANTINS	1716208	Paranã	6	7
17	TOCANTINS	1717909	Ponte Alta do Tocantins	1	2
17	TOCANTINS	1718006	Porto Alegre do Tocantins	2	3
17	TOCANTINS	1718204	Porto Nacional	2	2
17	TOCANTINS	1718865	Santa Fé do Araguaia	3	3
17	TOCANTINS	1718907	Santa Rosa do Tocantins	4	4
17	TOCANTINS	1719004	Santa Tereza do Tocantins	1	2
17	TOCANTINS	1720150	São Félix do Tocantins	3	4
21	MARANHÃO	2100204	Alcântara	121	122
21	MARANHÃO	2100303	Aldeias Altas	2	3

Tabela de resultado 2

Territórios Quilombolas oficialmente delimitados, Comunidades Quilombolas declaradas e associadas a localidades quilombolas e Localidades Quilombolas, segundo os Municípios - Brasil – 2022

Unidade da Federação		Município		Comunidades declaradas e associadas a localidades	Localidades Quilombolas
Código	Nome	Código	Nome		
21	MARANHÃO	2100436	Alto Alegre do Maranhão	3	3
21	MARANHÃO	2100501	Alto Parnaíba	4	4
21	MARANHÃO	2100709	Anajatuba	48	52
21	MARANHÃO	2100832	Apicum-Açu	7	7
21	MARANHÃO	2101004	Arari	15	15
21	MARANHÃO	2101103	Axixá	11	11
21	MARANHÃO	2101202	Bacabal	20	21
21	MARANHÃO	2101251	Bacabeira	2	2
21	MARANHÃO	2101301	Bacuri	23	26
21	MARANHÃO	2101350	Bacurituba	15	15
21	MARANHÃO	2101707	Barreirinhas	13	14
21	MARANHÃO	2101905	Bequimão	31	34
21	MARANHÃO	2101970	Boa Vista do Gurupi	3	3
21	MARANHÃO	2102101	Brejo	29	30
21	MARANHÃO	2102200	Buriti	7	7
21	MARANHÃO	2102374	Cachoeira Grande	5	5
21	MARANHÃO	2102408	Cajapió	16	17
21	MARANHÃO	2102507	Cajari	51	51
21	MARANHÃO	2102606	Cândido Mendes	13	15
21	MARANHÃO	2102705	Cantanhede	10	10
21	MARANHÃO	2102754	Capinzal do Norte	10	10
21	MARANHÃO	2103000	Caxias	16	17
21	MARANHÃO	2103109	Cedral	9	10
21	MARANHÃO	2103125	Central do Maranhão	19	19
21	MARANHÃO	2103174	Centro Novo do Maranhão	1	1
21	MARANHÃO	2103208	Chapadinha	4	4
21	MARANHÃO	2103307	Codó	43	45
21	MARANHÃO	2103406	Coelho Neto	7	7
21	MARANHÃO	2103505	Colinas	4	4
21	MARANHÃO	2103604	Coroatá	2	2
21	MARANHÃO	2103703	Cururupu	58	62
21	MARANHÃO	2103802	Dom Pedro	2	2
21	MARANHÃO	2104081	Fernando Falcão	3	3
21	MARANHÃO	2104206	Fortuna	1	1
21	MARANHÃO	2104800	Grajaú	1	1
21	MARANHÃO	2104909	Guimarães	31	34
21	MARANHÃO	2105005	Humberto de Campos	3	3

Tabela de resultado 2

Territórios Quilombolas oficialmente delimitados, Comunidades Quilombolas declaradas e associadas a localidades quilombolas e Localidades Quilombolas, segundo os Municípios - Brasil – 2022

Unidade da Federação		Município		Comunidades declaradas e associadas a localidades	Localidades Quilombolas
Código	Nome	Código	Nome		
21	MARANHÃO	2105104	Icatu	38	42
21	MARANHÃO	2105153	Igarapé do Meio	3	3
21	MARANHÃO	2105203	Igarapé Grande	1	1
21	MARANHÃO	2105401	Itapecuru Mirim	107	121
21	MARANHÃO	2106003	Lima Campos	15	17
21	MARANHÃO	2106409	Mata Roma	30	32
21	MARANHÃO	2106508	Matinha	44	48
21	MARANHÃO	2106607	Matões	10	10
21	MARANHÃO	2106631	Matões do Norte	3	3
21	MARANHÃO	2106755	Miranda do Norte	3	3
21	MARANHÃO	2106805	Mirinzal	38	43
21	MARANHÃO	2106904	Monção	32	34
21	MARANHÃO	2107209	Nina Rodrigues	7	7
21	MARANHÃO	2107357	Nova Olinda do Maranhão	1	1
21	MARANHÃO	2107456	Olinda Nova do Maranhão	23	23
21	MARANHÃO	2107605	Palmeirândia	16	21
21	MARANHÃO	2107803	Parnarama	3	3
21	MARANHÃO	2108009	Pastos Bons	3	3
21	MARANHÃO	2108058	Paulino Neves	2	2
21	MARANHÃO	2108207	Pedreiras	3	3
21	MARANHÃO	2108256	Pedro do Rosário	26	28
21	MARANHÃO	2108306	Penalva	76	79
21	MARANHÃO	2108405	Peri Mirim	17	17
21	MARANHÃO	2108454	Peritoró	11	11
21	MARANHÃO	2108504	Pindaré-Mirim	3	3
21	MARANHÃO	2108603	Pinheiro	70	74
21	MARANHÃO	2108801	Pirapemas	8	10
21	MARANHÃO	2109056	Porto Rico do Maranhão	5	5
21	MARANHÃO	2109205	Presidente Juscelino	36	37
21	MARANHÃO	2109270	Presidente Sarney	21	22
21	MARANHÃO	2109304	Presidente Vargas	32	33
21	MARANHÃO	2109403	Primeira Cruz	1	1
21	MARANHÃO	2109601	Rosário	26	26
21	MARANHÃO	2109809	Santa Helena	46	50
21	MARANHÃO	2109908	Santa Inês	4	6
21	MARANHÃO	2110104	Santa Quitéria do Maranhão	3	3
21	MARANHÃO	2110203	Santa Rita	65	71

Tabela de resultado 2

Territórios Quilombolas oficialmente delimitados, Comunidades Quilombolas declaradas e associadas a localidades quilombolas e Localidades Quilombolas, segundo os Municípios - Brasil – 2022

Unidade da Federação		Município		Comunidades declaradas e associadas a localidades	Localidades Quilombolas
Código	Nome	Código	Nome		
21	MARANHÃO	2110401	São Benedito do Rio Preto	1	1
21	MARANHÃO	2110500	São Bento	51	55
21	MARANHÃO	2110658	São Domingos do Azeitão	1	1
21	MARANHÃO	2111003	São João Batista	24	25
21	MARANHÃO	2111078	São João do Soter	15	15
21	MARANHÃO	2111102	São João dos Patos	1	1
21	MARANHÃO	2111201	São José de Ribamar	1	1
21	MARANHÃO	2111300	São Luís	8	10
21	MARANHÃO	2111409	São Luís Gonzaga do Maranhão	40	41
21	MARANHÃO	2111508	São Mateus do Maranhão	4	4
21	MARANHÃO	2111706	São Vicente Ferrer	63	63
21	MARANHÃO	2111722	Satubinha	1	1
21	MARANHÃO	2111748	Senador Alexandre Costa	1	1
21	MARANHÃO	2111789	Serrano do Maranhão	45	55
21	MARANHÃO	2112100	Timbiras	2	2
21	MARANHÃO	2112209	Timon	4	4
21	MARANHÃO	2112233	Trizidela do Vale	1	1
21	MARANHÃO	2112407	Turiaçu	27	28
21	MARANHÃO	2112456	Turilândia	15	17
21	MARANHÃO	2112506	Tutóia	1	1
21	MARANHÃO	2112704	Vargem Grande	30	33
21	MARANHÃO	2112803	Viana	64	69
21	MARANHÃO	2112902	Vitória do Mearim	8	8
22	PIAUÍ	2200053	Acauã	4	4
22	PIAUÍ	2200400	Altos	1	1
22	PIAUÍ	2200509	Amarante	8	10
22	PIAUÍ	2201051	Assunção do Piauí	1	1
22	PIAUÍ	2201309	Barreiras do Piauí	1	1
22	PIAUÍ	2201507	Batalha	8	9
22	PIAUÍ	2201556	Bela Vista do Piauí	3	3
22	PIAUÍ	2201572	Belém do Piauí	1	1
22	PIAUÍ	2201739	Betânia do Piauí	5	5
22	PIAUÍ	2201929	Bonfim do Piauí	2	2
22	PIAUÍ	2202109	Campinas do Piauí	4	5
22	PIAUÍ	2202117	Campo Alegre do Fidalgo	1	2
22	PIAUÍ	2202133	Campo Grande do Piauí	3	3
22	PIAUÍ	2202174	Campo Largo do Piauí	8	8

Tabela de resultado 2

Territórios Quilombolas oficialmente delimitados, Comunidades Quilombolas declaradas e associadas a localidades quilombolas e Localidades Quilombolas, segundo os Municípios - Brasil – 2022

Unidade da Federação		Município		Comunidades declaradas e associadas a localidades	Localidades Quilombolas
Código	Nome	Código	Nome		
22	PIAUÍ	2202554	Caridade do Piauí	3	3
22	PIAUÍ	2202778	Colônia do Piauí	5	5
22	PIAUÍ	2203271	Curral Novo do Piauí	2	2
22	PIAUÍ	2203453	Dom Inocêncio	3	3
22	PIAUÍ	2203701	Esperantina	6	7
22	PIAUÍ	2203750	Fartura do Piauí	27	28
22	PIAUÍ	2203909	Floriano	2	2
22	PIAUÍ	2204402	Gilbués	3	3
22	PIAUÍ	2204907	Isaías Coelho	14	15
22	PIAUÍ	2205151	Jacobina do Piauí	3	4
22	PIAUÍ	2205300	Jerumenha	1	1
22	PIAUÍ	2205359	João Costa	2	2
22	PIAUÍ	2205524	Júlio Borges	1	1
22	PIAUÍ	2205565	Lagoa do Barro do Piauí	3	3
22	PIAUÍ	2206100	Matias Olímpio	3	3
22	PIAUÍ	2206506	Monsenhor Hipólito	1	1
22	PIAUÍ	2207959	Nova Santa Rita	1	1
22	PIAUÍ	2207009	Oeiras	5	5
22	PIAUÍ	2207504	Palmeirais	1	1
22	PIAUÍ	2207553	Paquetá	4	4
22	PIAUÍ	2207801	Paulistana	9	10
22	PIAUÍ	2207934	Pedro Laurentino	2	2
22	PIAUÍ	2208106	Pimenteiras	1	1
22	PIAUÍ	2208205	Pio IX	1	1
22	PIAUÍ	2208403	Piripiri	4	5
22	PIAUÍ	2208650	Queimada Nova	9	9
22	PIAUÍ	2208700	Redenção do Gurguéia	5	6
22	PIAUÍ	2208809	Regeneração	2	2
22	PIAUÍ	2209104	Santa Cruz do Piauí	6	7
22	PIAUÍ	2209955	São João da Varjota	10	10
22	PIAUÍ	2210003	São João do Piauí	13	18
22	PIAUÍ	2210201	São José do Piauí	6	6
22	PIAUÍ	2210359	São Lourenço do Piauí	8	8
22	PIAUÍ	2210409	São Miguel do Tapuio	1	1
22	PIAUÍ	2210607	São Raimundo Nonato	29	31
22	PIAUÍ	2210706	Simões	8	8
22	PIAUÍ	2210805	Simplício Mendes	3	3

Tabela de resultado 2

Territórios Quilombolas oficialmente delimitados, Comunidades Quilombolas declaradas e associadas a localidades quilombolas e Localidades Quilombolas, segundo os Municípios - Brasil – 2022

Unidade da Federação		Município		Comunidades declaradas e associadas a localidades	Localidades Quilombolas
Código	Nome	Código	Nome		
22	PIAUÍ	2211001	Teresina	1	1
22	PIAUÍ	2211308	Valença do Piauí	1	1
22	PIAUÍ	2211357	Várzea Branca	24	27
22	PIAUÍ	2211506	Vera Mendes	1	1
22	PIAUÍ	2211704	Wall Ferraz	1	1
23	CEARÁ	2300200	Acaraú	1	1
23	CEARÁ	2300606	Altaneira	3	4
23	CEARÁ	2301000	Aquiraz	6	7
23	CEARÁ	2301109	Aracati	5	5
23	CEARÁ	2301307	Araripe	4	4
23	CEARÁ	2301703	Aurora	1	1
23	CEARÁ	2302107	Baturité	1	1
23	CEARÁ	2302206	Beberibe	1	1
23	CEARÁ	2302305	Bela Cruz	2	2
23	CEARÁ	2302404	Boa Viagem	1	1
23	CEARÁ	2302800	Canindé	1	2
23	CEARÁ	2303402	Carnaubal	3	4
23	CEARÁ	2303501	Cascavel	1	1
23	CEARÁ	2303709	Caucaia	14	15
23	CEARÁ	2304004	Coreaú	1	1
23	CEARÁ	2304103	Crateús	1	1
23	CEARÁ	2304236	Croatá	2	2
23	CEARÁ	2304251	Cruz	1	1
23	CEARÁ	2305233	Horizonte	4	5
23	CEARÁ	2305605	Independência	1	1
23	CEARÁ	2305902	Ipueiras	3	3
23	CEARÁ	2306009	Iracema	1	1
23	CEARÁ	2306405	Itapipoca	2	2
23	CEARÁ	2307106	Jardim	2	2
23	CEARÁ	2308104	Mauriti	1	1
23	CEARÁ	2308351	Milhã	1	1
23	CEARÁ	2308401	Missão Velha	1	1
23	CEARÁ	2308609	Monsenhor Tabosa	1	1
23	CEARÁ	2308807	Moraújo	1	1
23	CEARÁ	2308906	Morrinhos	4	4
23	CEARÁ	2309003	Mucambo	1	1
23	CEARÁ	2309409	Novo Oriente	7	7

Tabela de resultado 2

Territórios Quilombolas oficialmente delimitados, Comunidades Quilombolas declaradas e associadas a localidades quilombolas e Localidades Quilombolas, segundo os Municípios - Brasil – 2022

Unidade da Federação		Município		Comunidades declaradas e associadas a localidades	Localidades Quilombolas
Código	Nome	Código	Nome		
23	CEARÁ	2309458	Ocara	2	2
23	CEARÁ	2309607	Pacajus	1	2
23	CEARÁ	2309904	Pacujá	1	1
23	CEARÁ	2310308	Parambu	6	7
23	CEARÁ	2311009	Poranga	1	1
23	CEARÁ	2311108	Porteiras	9	11
23	CEARÁ	2311207	Potengi	5	5
23	CEARÁ	2311264	Quiterianópolis	6	7
23	CEARÁ	2311306	Quixadá	1	1
23	CEARÁ	2311405	Quixeramobim	1	1
23	CEARÁ	2311801	Russas	1	2
23	CEARÁ	2311959	Salitre	8	11
23	CEARÁ	2312304	São Benedito	3	3
23	CEARÁ	2312908	Sobral	1	1
23	CEARÁ	2313005	Solonópole	1	1
23	CEARÁ	2313203	Tamboril	6	6
23	CEARÁ	2313302	Tauá	2	2
23	CEARÁ	2313500	Trairi	1	1
23	CEARÁ	2313559	Tururu	2	2
23	CEARÁ	2313807	Uruburetama	1	1
24	RIO GRANDE DO NORTE	2400109	Acari	1	1
24	RIO GRANDE DO NORTE	2400208	Açu	1	1
24	RIO GRANDE DO NORTE	2400307	Afonso Bezerra	3	3
24	RIO GRANDE DO NORTE	2400802	Angicos	1	1
24	RIO GRANDE DO NORTE	2401206	Arês	1	1
24	RIO GRANDE DO NORTE	2401453	Baraúna	1	1
24	RIO GRANDE DO NORTE	2401701	Bom Jesus	4	4
24	RIO GRANDE DO NORTE	2402402	Carnaúba dos Dantas	1	1
24	RIO GRANDE DO NORTE	2402600	Ceará-Mirim	3	3
24	RIO GRANDE DO NORTE	2402907	Coronel João Pessoa	1	1
24	RIO GRANDE DO NORTE	2403103	Currais Novos	3	3
24	RIO GRANDE DO NORTE	2404606	Ielmo Marinho	2	2
24	RIO GRANDE DO NORTE	2404705	Ipanguaçu	2	2
24	RIO GRANDE DO NORTE	2404804	Ipueira	1	1
24	RIO GRANDE DO NORTE	2406155	Jundiá	5	5
24	RIO GRANDE DO NORTE	2406502	Lagoa Nova	2	2
24	RIO GRANDE DO NORTE	2407005	Luís Gomes	5	5

Tabela de resultado 2

Territórios Quilombolas oficialmente delimitados, Comunidades Quilombolas declaradas e associadas a localidades quilombolas e Localidades Quilombolas, segundo os Municípios - Brasil – 2022

Unidade da Federação		Município		Comunidades declaradas e associadas a localidades	Localidades Quilombolas
Código	Nome	Código	Nome		
24	RIO GRANDE DO NORTE	2407104	Macaíba	2	2
24	RIO GRANDE DO NORTE	2408904	Parelhas	2	2
24	RIO GRANDE DO NORTE	2403251	Parnamirim	2	2
24	RIO GRANDE DO NORTE	2409308	Patu	1	2
24	RIO GRANDE DO NORTE	2409407	Pau dos Ferros	1	1
24	RIO GRANDE DO NORTE	2409704	Pedro Avelino	1	1
24	RIO GRANDE DO NORTE	2410108	Poço Branco	1	2
24	RIO GRANDE DO NORTE	2410207	Portalegre	6	8
24	RIO GRANDE DO NORTE	2411205	Santa Cruz	2	2
24	RIO GRANDE DO NORTE	2411403	Santana do Matos	1	1
24	RIO GRANDE DO NORTE	2411502	Santo Antônio	2	2
24	RIO GRANDE DO NORTE	2412500	São Miguel	2	3
24	RIO GRANDE DO NORTE	2412559	São Miguel do Gostoso	2	2
24	RIO GRANDE DO NORTE	2412906	São Tomé	1	1
24	RIO GRANDE DO NORTE	2413904	Taipu	1	1
24	RIO GRANDE DO NORTE	2414159	Tenente Laurentino Cruz	1	1
24	RIO GRANDE DO NORTE	2414209	Tibau do Sul	1	1
24	RIO GRANDE DO NORTE	2414407	Touros	4	4
25	PARAÍBA	2500304	Alagoa Grande	1	2
25	PARAÍBA	2501104	Areia	2	3
25	PARAÍBA	2502003	Belém do Brejo do Cruz	1	1
25	PARAÍBA	2502151	Boa Vista	1	2
25	PARAÍBA	2503308	Cachoeira dos Índios	1	1
25	PARAÍBA	2503407	Cacimba de Areia	1	1
25	PARAÍBA	2503555	Cacimbas	8	9
25	PARAÍBA	2503753	Cajazeirinhas	2	2
25	PARAÍBA	2503902	Camalaú	2	2
25	PARAÍBA	2504306	Catolé do Rocha	5	5
25	PARAÍBA	2504603	Conde	3	6
25	PARAÍBA	2504801	Coremas	4	4
25	PARAÍBA	2505600	Diamante	3	4
25	PARAÍBA	2505709	Dona Inês	2	3
25	PARAÍBA	2506806	Ingá	2	2
25	PARAÍBA	2507507	João Pessoa	2	6
25	PARAÍBA	2508505	Livramento	3	3
25	PARAÍBA	2509008	Manaíra	1	1
25	PARAÍBA	2509339	Matinhas	1	1

Tabela de resultado 2

Territórios Quilombolas oficialmente delimitados, Comunidades Quilombolas declaradas e associadas a localidades quilombolas e Localidades Quilombolas, segundo os Municípios - Brasil – 2022

Unidade da Federação		Município		Comunidades declaradas e associadas a localidades	Localidades Quilombolas
Código	Nome	Código	Nome		
25	PARAÍBA	2509404	Mogeiro	1	1
25	PARAÍBA	2510303	Nova Palmeira	1	1
25	PARAÍBA	2511004	Pedra Branca	1	1
25	PARAÍBA	2511400	Picuí	1	1
25	PARAÍBA	2511905	Pitimbu	1	1
25	PARAÍBA	2512101	Pombal	3	3
25	PARAÍBA	2512747	Riachão	1	1
25	PARAÍBA	2512754	Riachão do Bacamarte	4	4
25	PARAÍBA	2513406	Santa Luzia	3	4
25	PARAÍBA	2513901	São Bento	3	3
25	PARAÍBA	2514107	São João do Tigre	1	1
25	PARAÍBA	2514552	São José de Princesa	1	2
25	PARAÍBA	2514909	São Mamede	1	1
25	PARAÍBA	2515500	Serra Branca	3	3
25	PARAÍBA	2515807	Serra Redonda	3	3
25	PARAÍBA	2516607	Tavares	2	2
25	PARAÍBA	2516805	Triunfo	1	1
25	PARAÍBA	2517100	Várzea	1	1
26	PERNAMBUCO	2600203	Afrânio	12	12
26	PERNAMBUCO	2600302	Agrestina	10	10
26	PERNAMBUCO	2600500	Águas Belas	11	12
26	PERNAMBUCO	2600609	Alagoinha	7	7
26	PERNAMBUCO	2600807	Altinho	6	6
26	PERNAMBUCO	2601003	Angelim	4	4
26	PERNAMBUCO	2601102	Araripina	2	2
26	PERNAMBUCO	2601607	Belém do São Francisco	1	1
26	PERNAMBUCO	2601805	Betânia	21	22
26	PERNAMBUCO	2601904	Bezerros	1	1
26	PERNAMBUCO	2602100	Bom Conselho	46	55
26	PERNAMBUCO	2602407	Brejão	16	19
26	PERNAMBUCO	2602506	Brejinho	1	1
26	PERNAMBUCO	2602803	Buíque	12	12
26	PERNAMBUCO	2602902	Cabo de Santo Agostinho	1	1
26	PERNAMBUCO	2603009	Cabrobó	16	18
26	PERNAMBUCO	2603207	Caetés	6	6
26	PERNAMBUCO	2603801	Capoeiras	6	7
26	PERNAMBUCO	2603900	Carnaíba	13	16

Tabela de resultado 2

Territórios Quilombolas oficialmente delimitados, Comunidades Quilombolas declaradas e associadas a localidades quilombolas e Localidades Quilombolas, segundo os Municípios - Brasil – 2022

Unidade da Federação		Município		Comunidades declaradas e associadas a localidades	Localidades Quilombolas
Código	Nome	Código	Nome		
26	PERNAMBUCO	2603926	Carnaubeira da Penha	3	4
26	PERNAMBUCO	2604106	Caruaru	2	2
26	PERNAMBUCO	2604908	Cumaru	2	2
26	PERNAMBUCO	2605004	Cupira	4	4
26	PERNAMBUCO	2605103	Custódia	85	97
26	PERNAMBUCO	2605301	Exu	1	1
26	PERNAMBUCO	2605608	Flores	1	1
26	PERNAMBUCO	2605707	Floresta	6	6
26	PERNAMBUCO	2606002	Garanhuns	26	27
26	PERNAMBUCO	2606200	Goiana	4	4
26	PERNAMBUCO	2606507	Iati	9	10
26	PERNAMBUCO	2606903	Iguaracy	6	6
26	PERNAMBUCO	2607000	Inajá	2	3
26	PERNAMBUCO	2607208	Ipojuca	4	4
26	PERNAMBUCO	2607406	Itacuruba	3	4
26	PERNAMBUCO	2607505	Itaíba	19	21
26	PERNAMBUCO	2608107	João Alfredo	5	6
26	PERNAMBUCO	2608453	Lagoa do Carro	1	1
26	PERNAMBUCO	2608701	Lagoa dos Gatos	3	3
26	PERNAMBUCO	2608750	Lagoa Grande	2	2
26	PERNAMBUCO	2608800	Lajedo	1	1
26	PERNAMBUCO	2609303	Mirandiba	28	31
26	PERNAMBUCO	2609600	Olinda	1	1
26	PERNAMBUCO	2609808	Orocó	12	13
26	PERNAMBUCO	2610202	Panelas	3	3
26	PERNAMBUCO	2610509	Passira	4	6
26	PERNAMBUCO	2610905	Pesqueira	5	5
26	PERNAMBUCO	2611002	Petrolândia	1	1
26	PERNAMBUCO	2611101	Petrolina	6	6
26	PERNAMBUCO	2611309	Pombos	2	2
26	PERNAMBUCO	2611533	Quixaba	4	4
26	PERNAMBUCO	2611705	Riacho das Almas	1	1
26	PERNAMBUCO	2611903	Rio Formoso	3	4
26	PERNAMBUCO	2612109	Salgadinho	1	1
26	PERNAMBUCO	2612208	Salgueiro	13	15
26	PERNAMBUCO	2612307	Saloá	3	3
26	PERNAMBUCO	2612604	Santa Maria da Boa Vista	23	23

Tabela de resultado 2

Territórios Quilombolas oficialmente delimitados, Comunidades Quilombolas declaradas e associadas a localidades quilombolas e Localidades Quilombolas, segundo os Municípios - Brasil – 2022

Unidade da Federação		Município		Comunidades declaradas e associadas a localidades	Localidades Quilombolas
Código	Nome	Código	Nome		
26	PERNAMBUCO	2612802	Santa Terezinha	1	1
26	PERNAMBUCO	2612901	São Benedito do Sul	1	1
26	PERNAMBUCO	2613008	São Bento do Una	18	19
26	PERNAMBUCO	2613107	São Caitano	3	3
26	PERNAMBUCO	2613503	São José do Belmonte	2	2
26	PERNAMBUCO	2613602	São José do Egito	1	1
26	PERNAMBUCO	2613909	Serra Talhada	9	11
26	PERNAMBUCO	2614105	Sertânia	4	5
26	PERNAMBUCO	2614808	Tacaratu	2	2
26	PERNAMBUCO	2614857	Tamandaré	2	2
26	PERNAMBUCO	2615201	Terra Nova	2	2
26	PERNAMBUCO	2615706	Triunfo	7	8
26	PERNAMBUCO	2615805	Tupanatinga	18	19
26	PERNAMBUCO	2616001	Venturosa	1	1
26	PERNAMBUCO	2616308	Vicência	1	1
26	PERNAMBUCO	2616407	Vitória de Santo Antão	3	3
27	ALAGOAS	2700102	Água Branca	9	11
27	ALAGOAS	2700201	Anadia	1	1
27	ALAGOAS	2700300	Arapiraca	2	9
27	ALAGOAS	2700706	Batalha	2	4
27	ALAGOAS	2700805	Belém	1	1
27	ALAGOAS	2700904	Belo Monte	1	1
27	ALAGOAS	2701001	Boca da Mata	1	1
27	ALAGOAS	2701605	Canapi	3	6
27	ALAGOAS	2701803	Carneiros	4	7
27	ALAGOAS	2702009	Coité do Nóia	2	5
27	ALAGOAS	2702306	Coruripe	1	1
27	ALAGOAS	2702355	Craíbas	1	1
27	ALAGOAS	2702405	Delmiro Gouveia	1	1
27	ALAGOAS	2702504	Dois Riachos	1	2
27	ALAGOAS	2702553	Estrela de Alagoas	1	1
27	ALAGOAS	2702900	Girau do Ponciano	1	1
27	ALAGOAS	2703106	Igaci	1	2
27	ALAGOAS	2703205	Igreja Nova	3	3
27	ALAGOAS	2703304	Inhapi	2	2
27	ALAGOAS	2703403	Jacaré dos Homens	6	6
27	ALAGOAS	2703601	Japaratinga	1	1

Tabela de resultado 2

Territórios Quilombolas oficialmente delimitados, Comunidades Quilombolas declaradas e associadas a localidades quilombolas e Localidades Quilombolas, segundo os Municípios - Brasil – 2022

Unidade da Federação		Município		Comunidades declaradas e associadas a localidades	Localidades Quilombolas
Código	Nome	Código	Nome		
27	ALAGOAS	2704401	Major Isidoro	1	1
27	ALAGOAS	2705002	Mata Grande	4	10
27	ALAGOAS	2705101	Matriz de Camaragibe	1	1
27	ALAGOAS	2705408	Monteirópolis	2	2
27	ALAGOAS	2705705	Olho d'Água das Flores	3	5
27	ALAGOAS	2705804	Olho d'Água do Casado	2	3
27	ALAGOAS	2706208	Palestina	5	12
27	ALAGOAS	2706307	Palmeira dos Índios	1	2
27	ALAGOAS	2706406	Pão de Açúcar	4	5
27	ALAGOAS	2706422	Pariconha	4	4
27	ALAGOAS	2706505	Passo de Camaragibe	1	1
27	ALAGOAS	2706703	Penedo	4	10
27	ALAGOAS	2706802	Piaçabuçu	1	2
27	ALAGOAS	2707107	Piranhas	3	3
27	ALAGOAS	2707206	Poço das Trincheiras	6	12
27	ALAGOAS	2707503	Porto Real do Colégio	1	2
27	ALAGOAS	2707909	Santa Luzia do Norte	3	3
27	ALAGOAS	2708006	Santana do Ipanema	4	11
27	ALAGOAS	2708105	Santana do Mundaú	5	8
27	ALAGOAS	2708402	São José da Tapera	4	6
27	ALAGOAS	2708956	Senador Rui Palmeira	2	2
27	ALAGOAS	2709103	Taquarana	5	8
27	ALAGOAS	2709152	Teotônio Vilela	2	2
27	ALAGOAS	2709202	Traipu	12	26
27	ALAGOAS	2709301	União dos Palmares	1	1
27	ALAGOAS	2709400	Viçosa	2	2
28	SERGIPE	2800100	Amparo do São Francisco	1	2
28	SERGIPE	2800209	Aquidabã	3	3
28	SERGIPE	2800308	Aracaju	1	2
28	SERGIPE	2800605	Barra dos Coqueiros	1	1
28	SERGIPE	2800704	Brejo Grande	6	7
28	SERGIPE	2801108	Canhoba	1	1
28	SERGIPE	2801207	Canindé de São Francisco	2	3
28	SERGIPE	2801306	Capela	5	5
28	SERGIPE	2801900	Cumbe	2	2
28	SERGIPE	2802106	Estância	2	2
28	SERGIPE	2802304	Frei Paulo	2	2

Tabela de resultado 2

Territórios Quilombolas oficialmente delimitados, Comunidades Quilombolas declaradas e associadas a localidades quilombolas e Localidades Quilombolas, segundo os Municípios - Brasil – 2022

Unidade da Federação		Município		Comunidades declaradas e associadas a localidades	Localidades Quilombolas
Código	Nome	Código	Nome		
28	SERGIPE	2802700	Ilha das Flores	3	4
28	SERGIPE	2802809	Indiaroba	3	3
28	SERGIPE	2803302	Japaratuba	2	2
28	SERGIPE	2803401	Japoatã	1	1
28	SERGIPE	2803500	Lagarto	8	9
28	SERGIPE	2803609	Laranjeiras	1	3
28	SERGIPE	2804458	Nossa Senhora Aparecida	1	1
28	SERGIPE	2804805	Nossa Senhora do Socorro	2	2
28	SERGIPE	2804904	Pacatuba	1	1
28	SERGIPE	2805307	Pirambu	4	4
28	SERGIPE	2805406	Poço Redondo	2	2
28	SERGIPE	2805505	Poço Verde	1	1
28	SERGIPE	2805604	Porto da Folha	2	2
28	SERGIPE	2805703	Propriá	1	1
28	SERGIPE	2805802	Riachão do Dantas	2	2
28	SERGIPE	2805901	Riachuelo	1	1
28	SERGIPE	2806305	Santa Luzia do Itanhy	13	13
28	SERGIPE	2806909	São Francisco	1	1
28	SERGIPE	2807105	Simão Dias	2	2
28	SERGIPE	2807204	Siriri	2	2
29	BAHIA	2900108	Abaíra	6	6
29	BAHIA	2900207	Abaré	3	3
29	BAHIA	2900405	Água Fria	2	3
29	BAHIA	2900702	Alagoinhas	17	17
29	BAHIA	2900801	Alcobaça	3	3
29	BAHIA	2901106	Amélia Rodrigues	1	1
29	BAHIA	2901155	América Dourada	21	23
29	BAHIA	2901205	Anagé	7	8
29	BAHIA	2901304	Andaraí	4	4
29	BAHIA	2901601	Antas	1	1
29	BAHIA	2901700	Antônio Cardoso	17	21
29	BAHIA	2901809	Antônio Gonçalves	16	17
29	BAHIA	2902054	Araçás	31	33
29	BAHIA	2902005	Aracatu	3	3
29	BAHIA	2902203	Aramari	8	8
29	BAHIA	2902401	Aurelino Leal	1	1
29	BAHIA	2902658	Banzaê	4	4

Tabela de resultado 2

Territórios Quilombolas oficialmente delimitados, Comunidades Quilombolas declaradas e associadas a localidades quilombolas e Localidades Quilombolas, segundo os Municípios - Brasil – 2022

Unidade da Federação		Município		Comunidades declaradas e associadas a localidades	Localidades Quilombolas
Código	Nome	Código	Nome		
29	BAHIA	2902708	Barra	13	13
29	BAHIA	2902807	Barra da Estiva	3	3
29	BAHIA	2903003	Barra do Mendes	12	12
29	BAHIA	2903201	Barreiras	5	5
29	BAHIA	2903235	Barro Alto	11	12
29	BAHIA	2903508	Belo Campo	1	1
29	BAHIA	2903607	Biritinga	3	3
29	BAHIA	2903904	Bom Jesus da Lapa	43	44
29	BAHIA	2903953	Bom Jesus da Serra	4	4
29	BAHIA	2904001	Boninal	18	18
29	BAHIA	2904050	Bonito	30	30
29	BAHIA	2904209	Botuporã	2	2
29	BAHIA	2904704	Buerarema	1	1
29	BAHIA	2904753	Buritirama	6	6
29	BAHIA	2904803	Caatiba	1	1
29	BAHIA	2904902	Cachoeira	27	27
29	BAHIA	2905107	Caém	6	6
29	BAHIA	2905206	Caetité	19	21
29	BAHIA	2905305	Cafarnaum	7	8
29	BAHIA	2905404	Cairu	15	15
29	BAHIA	2905503	Caldeirão Grande	2	2
29	BAHIA	2905701	Camaçari	3	3
29	BAHIA	2905800	Camamu	28	29
29	BAHIA	2906006	Campo Formoso	40	44
29	BAHIA	2906204	Canarana	19	19
29	BAHIA	2906501	Candeias	4	4
29	BAHIA	2906600	Candiba	3	3
29	BAHIA	2906808	Cansanção	8	8
29	BAHIA	2906873	Capim Grosso	5	5
29	BAHIA	2906907	Caravelas	5	5
29	BAHIA	2907004	Cardeal da Silva	2	2
29	BAHIA	2907103	Carinhanha	4	4
29	BAHIA	2907202	Casa Nova	3	3
29	BAHIA	2907509	Catu	1	1
29	BAHIA	2907608	Central	16	16
29	BAHIA	2907806	Cícero Dantas	1	1
29	BAHIA	2907905	Cipó	6	7

Tabela de resultado 2

Territórios Quilombolas oficialmente delimitados, Comunidades Quilombolas declaradas e associadas a localidades quilombolas e Localidades Quilombolas, segundo os Municípios - Brasil – 2022

Unidade da Federação		Município		Comunidades declaradas e associadas a localidades	Localidades Quilombolas
Código	Nome	Código	Nome		
29	BAHIA	2908101	Cocos	1	1
29	BAHIA	2908408	Conceição do Coité	1	1
29	BAHIA	2908606	Conde	19	20
29	BAHIA	2908705	Condeúba	7	7
29	BAHIA	2908804	Contendas do Sincorá	1	1
29	BAHIA	2908903	Coração de Maria	4	4
29	BAHIA	2909307	Correntina	1	1
29	BAHIA	2909802	Cruz das Almas	2	2
29	BAHIA	2909901	Curaçá	5	7
29	BAHIA	2910404	Encruzilhada	1	1
29	BAHIA	2910503	Entre Rios	12	14
29	BAHIA	2900504	Érico Cardoso	2	4
29	BAHIA	2910602	Esplanada	7	7
29	BAHIA	2910701	Euclides da Cunha	1	1
29	BAHIA	2910750	Fátima	1	2
29	BAHIA	2910800	Feira de Santana	18	21
29	BAHIA	2910859	Filadélfia	36	44
29	BAHIA	2911105	Formosa do Rio Preto	2	2
29	BAHIA	2911204	Gandu	1	1
29	BAHIA	2911303	Gentio do Ouro	9	9
29	BAHIA	2911600	Governador Mangabeira	1	1
29	BAHIA	2911709	Guanambi	4	4
29	BAHIA	2912004	Ibiassucê	1	1
29	BAHIA	2912202	Ibicoara	1	1
29	BAHIA	2912400	Ibipeba	18	18
29	BAHIA	2912509	Ibipitanga	1	1
29	BAHIA	2912806	Ibirapuã	2	2
29	BAHIA	2913002	Ibitiara	14	14
29	BAHIA	2913101	Ibititá	18	18
29	BAHIA	2913200	Ibotirama	5	5
29	BAHIA	2913309	Ichu	2	2
29	BAHIA	2913408	Igaporã	5	6
29	BAHIA	2913457	Igrapiúna	8	8
29	BAHIA	2913606	Ilhéus	1	1
29	BAHIA	2914000	Ipirá	1	1
29	BAHIA	2914406	Iraquara	9	9
29	BAHIA	2914505	Irará	13	13

Tabela de resultado 2

Territórios Quilombolas oficialmente delimitados, Comunidades Quilombolas declaradas e associadas a localidades quilombolas e Localidades Quilombolas, segundo os Municípios - Brasil – 2022

Unidade da Federação		Município		Comunidades declaradas e associadas a localidades	Localidades Quilombolas
Código	Nome	Código	Nome		
29	BAHIA	2914604	Irecê	9	10
29	BAHIA	2914901	Itacaré	11	11
29	BAHIA	2915007	Itaeté	4	5
29	BAHIA	2915353	Itaguaçu da Bahia	6	7
29	BAHIA	2915700	Itamari	2	2
29	BAHIA	2915809	Itambé	1	1
29	BAHIA	2915908	Itanagra	1	1
29	BAHIA	2916005	Itanhém	1	1
29	BAHIA	2916104	Itaparica	3	3
29	BAHIA	2916500	Itapicuru	1	1
29	BAHIA	2916856	Itatim	1	1
29	BAHIA	2917003	Itiúba	1	1
29	BAHIA	2917102	Itororó	1	1
29	BAHIA	2917201	Ituaçu	4	5
29	BAHIA	2917300	Ituberá	10	11
29	BAHIA	2917508	Jacobina	24	26
29	BAHIA	2917607	Jaguaquara	3	3
29	BAHIA	2917904	Jandaíra	3	3
29	BAHIA	2918001	Jequié	5	5
29	BAHIA	2918100	Jeremoabo	23	23
29	BAHIA	2918357	João Dourado	20	22
29	BAHIA	2918407	Juazeiro	10	11
29	BAHIA	2918506	Jussara	2	2
29	BAHIA	2918753	Lagoa Real	2	2
29	BAHIA	2918803	Laje	1	1
29	BAHIA	2919058	Lajedo do Tabocal	1	1
29	BAHIA	2919108	Lamarão	1	1
29	BAHIA	2919157	Lapão	24	24
29	BAHIA	2919207	Lauro de Freitas	6	8
29	BAHIA	2919306	Lençóis	3	4
29	BAHIA	2919504	Livramento de Nossa Senhora	23	24
29	BAHIA	2919553	Luís Eduardo Magalhães	1	1
29	BAHIA	2919801	Macaúbas	1	1
29	BAHIA	2920007	Maiquinique	1	1
29	BAHIA	2920205	Malhada	4	5
29	BAHIA	2920304	Malhada de Pedras	1	1
29	BAHIA	2920452	Mansidão	4	5

Tabela de resultado 2

Territórios Quilombolas oficialmente delimitados, Comunidades Quilombolas declaradas e associadas a localidades quilombolas e Localidades Quilombolas, segundo os Municípios - Brasil – 2022

Unidade da Federação		Município		Comunidades declaradas e associadas a localidades	Localidades Quilombolas
Código	Nome	Código	Nome		
29	BAHIA	2920601	Maragogipe	25	27
29	BAHIA	2920700	Maraú	27	29
29	BAHIA	2921005	Mata de São João	2	2
29	BAHIA	2921203	Miguel Calmon	4	4
29	BAHIA	2921401	Mirangaba	21	21
29	BAHIA	2921500	Monte Santo	4	4
29	BAHIA	2921708	Morro do Chapéu	14	15
29	BAHIA	2921807	Mortugaba	2	2
29	BAHIA	2921906	Mucugê	1	1
29	BAHIA	2922003	Mucuri	1	1
29	BAHIA	2922052	Mulungu do Morro	28	30
29	BAHIA	2922102	Mundo Novo	1	1
29	BAHIA	2922250	Muquém do São Francisco	6	7
29	BAHIA	2922300	Muritiba	6	6
29	BAHIA	2922508	Nazaré	2	2
29	BAHIA	2922607	Nilo Peçanha	3	3
29	BAHIA	2922656	Nordestina	19	19
29	BAHIA	2922706	Nova Canaã	1	2
29	BAHIA	2922755	Nova Ibiá	1	1
29	BAHIA	2923001	Nova Viçosa	5	5
29	BAHIA	2923035	Novo Horizonte	1	1
29	BAHIA	2923050	Novo Triunfo	2	2
29	BAHIA	2923308	Ouriçangas	11	11
29	BAHIA	2923407	Palmas de Monte Alto	25	26
29	BAHIA	2923506	Palmeiras	5	5
29	BAHIA	2923704	Paratinga	26	28
29	BAHIA	2923803	Paripiranga	1	1
29	BAHIA	2924108	Pedrão	4	4
29	BAHIA	2924207	Pedro Alexandre	2	2
29	BAHIA	2924306	Piatã	29	30
29	BAHIA	2924405	Pilão Arcado	2	2
29	BAHIA	2924504	Pindaí	3	3
29	BAHIA	2924603	Pindobaçu	7	8
29	BAHIA	2924702	Piripá	2	3
29	BAHIA	2924900	Planaltino	1	1
29	BAHIA	2925006	Planalto	1	1
29	BAHIA	2925105	Poções	2	4

Tabela de resultado 2

Territórios Quilombolas oficialmente delimitados, Comunidades Quilombolas declaradas e associadas a localidades quilombolas e Localidades Quilombolas, segundo os Municípios - Brasil – 2022

Unidade da Federação		Município		Comunidades declaradas e associadas a localidades	Localidades Quilombolas
Código	Nome	Código	Nome		
29	BAHIA	2925253	Ponto Novo	4	4
29	BAHIA	2925600	Presidente Dutra	6	6
29	BAHIA	2925709	Presidente Jânio Quadros	2	3
29	BAHIA	2925758	Presidente Tancredo Neves	4	4
29	BAHIA	2925931	Quixabeira	5	5
29	BAHIA	2926004	Remanso	1	1
29	BAHIA	2926103	Retirolândia	2	2
29	BAHIA	2926301	Riachão do Jacuípe	1	1
29	BAHIA	2926400	Riacho de Santana	19	21
29	BAHIA	2926608	Ribeira do Pombal	1	1
29	BAHIA	2926657	Ribeirão do Largo	3	3
29	BAHIA	2926707	Rio de Contas	10	15
29	BAHIA	2926806	Rio do Antônio	3	3
29	BAHIA	2927002	Rio Real	1	1
29	BAHIA	2927101	Rodelas	1	1
29	BAHIA	2927200	Ruy Barbosa	2	2
29	BAHIA	2927309	Salinas da Margarida	1	1
29	BAHIA	2927408	Salvador	40	41
29	BAHIA	2927507	Santa Bárbara	2	3
29	BAHIA	2928109	Santa Maria da Vitória	4	4
29	BAHIA	2928406	Santa Rita de Cássia	3	3
29	BAHIA	2928505	Santa Terezinha	4	5
29	BAHIA	2928307	Santanópolis	19	20
29	BAHIA	2928604	Santo Amaro	6	7
29	BAHIA	2928703	Santo Antônio de Jesus	1	1
29	BAHIA	2928950	São Domingos	1	1
29	BAHIA	2929008	São Félix	9	9
29	BAHIA	2929057	São Félix do Coribe	1	1
29	BAHIA	2929206	São Francisco do Conde	3	4
29	BAHIA	2929255	São Gabriel	17	17
29	BAHIA	2929305	São Gonçalo dos Campos	1	1
29	BAHIA	2929503	São Sebastião do Passé	4	4
29	BAHIA	2929701	Sátiro Dias	1	1
29	BAHIA	2929800	Saúde	2	2
29	BAHIA	2929909	Seabra	18	19
29	BAHIA	2930105	Senhor do Bonfim	40	41
29	BAHIA	2930204	Sento Sé	2	2

Tabela de resultado 2

Territórios Quilombolas oficialmente delimitados, Comunidades Quilombolas declaradas e associadas a localidades quilombolas e Localidades Quilombolas, segundo os Municípios - Brasil – 2022

Unidade da Federação		Município		Comunidades declaradas e associadas a localidades	Localidades Quilombolas
Código	Nome	Código	Nome		
29	BAHIA	2930154	Serra do Ramalho	14	18
29	BAHIA	2930501	Serrinha	4	4
29	BAHIA	2930600	Serrolândia	4	4
29	BAHIA	2930709	Simões Filho	7	10
29	BAHIA	2930758	Sítio do Mato	3	3
29	BAHIA	2930766	Sítio do Quinto	3	3
29	BAHIA	2930808	Souto Soares	9	9
29	BAHIA	2930907	Tabocas do Brejo Velho	1	1
29	BAHIA	2931004	Tanhaçu	3	3
29	BAHIA	2931053	Tanque Novo	4	4
29	BAHIA	2931202	Taperoá	12	14
29	BAHIA	2931350	Teixeira de Freitas	3	3
29	BAHIA	2931400	Teodoro Sampaio	1	1
29	BAHIA	2931608	Teolândia	3	3
29	BAHIA	2931707	Terra Nova	1	1
29	BAHIA	2931806	Tremedal	3	4
29	BAHIA	2931905	Tucano	2	2
29	BAHIA	2932002	Uauá	2	2
29	BAHIA	2932408	Uibaí	6	6
29	BAHIA	2932457	Umburanas	1	1
29	BAHIA	2932606	Urandi	2	2
29	BAHIA	2932903	Valença	20	22
29	BAHIA	2933158	Várzea Nova	1	1
29	BAHIA	2933208	Vera Cruz	2	2
29	BAHIA	2933307	Vitória da Conquista	46	50
29	BAHIA	2933406	Wagner	2	2
29	BAHIA	2933455	Wanderley	3	4
29	BAHIA	2933505	Wenceslau Guimarães	8	10
29	BAHIA	2933604	Xique-Xique	15	17
31	MINAS GERAIS	3100401	Acaiaca	3	3
31	MINAS GERAIS	3100500	Açucena	5	5
31	MINAS GERAIS	3101706	Almenara	1	1
31	MINAS GERAIS	3102407	Alvorada de Minas	1	1
31	MINAS GERAIS	3102506	Amparo do Serra	2	2
31	MINAS GERAIS	3102803	Andrelândia	1	1
31	MINAS GERAIS	3102852	Angelândia	9	11
31	MINAS GERAIS	3102902	Antônio Carlos	2	2

Tabela de resultado 2

Territórios Quilombolas oficialmente delimitados, Comunidades Quilombolas declaradas e associadas a localidades quilombolas e Localidades Quilombolas, segundo os Municípios - Brasil – 2022

Unidade da Federação		Município		Comunidades declaradas e associadas a localidades	Localidades Quilombolas
Código	Nome	Código	Nome		
31	MINAS GERAIS	3103009	Antônio Dias	3	3
31	MINAS GERAIS	3103306	Aracitaba	1	1
31	MINAS GERAIS	3103405	Araçuaí	7	11
31	MINAS GERAIS	3104700	Ataléia	7	7
31	MINAS GERAIS	3105608	Barbacena	1	3
31	MINAS GERAIS	3106200	Belo Horizonte	7	7
31	MINAS GERAIS	3106309	Belo Oriente	5	5
31	MINAS GERAIS	3106408	Belo Vale	2	2
31	MINAS GERAIS	3106507	Berilo	37	48
31	MINAS GERAIS	3106655	Berizal	1	1
31	MINAS GERAIS	3106606	Bertópolis	2	3
31	MINAS GERAIS	3106705	Betim	1	1
31	MINAS GERAIS	3106804	Bias Fortes	3	3
31	MINAS GERAIS	3107307	Bocaiúva	4	5
31	MINAS GERAIS	3107406	Bom Despacho	2	2
31	MINAS GERAIS	3107703	Bom Jesus do Amparo	1	1
31	MINAS GERAIS	3108107	Bonfim	2	2
31	MINAS GERAIS	3108255	Bonito de Minas	11	11
31	MINAS GERAIS	3108503	Botumirim	1	1
31	MINAS GERAIS	3108602	Brasília de Minas	5	5
31	MINAS GERAIS	3108800	Braúnas	1	1
31	MINAS GERAIS	3109006	Brumadinho	9	10
31	MINAS GERAIS	3109600	Cachoeira da Prata	2	2
31	MINAS GERAIS	3110301	Caldas	1	1
31	MINAS GERAIS	3111309	Campo do Meio	1	1
31	MINAS GERAIS	3111507	Campos Altos	1	1
31	MINAS GERAIS	3112059	Cantagalo	1	1
31	MINAS GERAIS	3112307	Capelinha	17	17
31	MINAS GERAIS	3113701	Carlos Chagas	2	2
31	MINAS GERAIS	3114204	Carmo do Cajuru	1	1
31	MINAS GERAIS	3115458	Catuji	2	2
31	MINAS GERAIS	3115474	Catuti	8	8
31	MINAS GERAIS	3116100	Chapada do Norte	34	44
31	MINAS GERAIS	3116159	Chapada Gaúcha	9	9
31	MINAS GERAIS	3116803	Coluna	4	5
31	MINAS GERAIS	3115201	Conceição da Barra de Minas	1	1
31	MINAS GERAIS	3117504	Conceição do Mato Dentro	4	4

Tabela de resultado 2

Territórios Quilombolas oficialmente delimitados, Comunidades Quilombolas declaradas e associadas a localidades quilombolas e Localidades Quilombolas, segundo os Municípios - Brasil – 2022

Unidade da Federação		Município		Comunidades declaradas e associadas a localidades	Localidades Quilombolas
Código	Nome	Código	Nome		
31	MINAS GERAIS	3117836	Cônego Marinho	7	9
31	MINAS GERAIS	3118007	Congonhas	1	1
31	MINAS GERAIS	3118106	Congonhas do Norte	2	2
31	MINAS GERAIS	3118304	Conselheiro Lafaiete	3	3
31	MINAS GERAIS	3118601	Contagem	3	3
31	MINAS GERAIS	3118809	Coração de Jesus	1	1
31	MINAS GERAIS	3119500	Coronel Murta	6	6
31	MINAS GERAIS	3119708	Coronel Xavier Chaves	1	1
31	MINAS GERAIS	3120102	Couto de Magalhães de Minas	1	1
31	MINAS GERAIS	3120300	Cristália	2	5
31	MINAS GERAIS	3121605	Diamantina	10	11
31	MINAS GERAIS	3122009	Divino	1	2
31	MINAS GERAIS	3122603	Dom Joaquim	2	2
31	MINAS GERAIS	3122702	Dom Silvério	1	1
31	MINAS GERAIS	3123106	Dores de Guanhães	4	4
31	MINAS GERAIS	3125606	Felisburgo	2	2
31	MINAS GERAIS	3125903	Ferros	1	1
31	MINAS GERAIS	3126406	Fortuna de Minas	2	2
31	MINAS GERAIS	3126505	Francisco Badaró	5	5
31	MINAS GERAIS	3126703	Francisco Sá	2	4
31	MINAS GERAIS	3126752	Franciscópolis	5	5
31	MINAS GERAIS	3127057	Fronteira dos Vales	3	3
31	MINAS GERAIS	3127107	Frutal	1	1
31	MINAS GERAIS	3127339	Gameleiras	4	5
31	MINAS GERAIS	3127602	Gouveia	1	1
31	MINAS GERAIS	3128006	Guanhães	3	3
31	MINAS GERAIS	3128204	Guaraciaba	1	1
31	MINAS GERAIS	3128808	Guidoval	1	1
31	MINAS GERAIS	3129509	Ibiá	1	1
31	MINAS GERAIS	3130655	Indaiabira	1	1
31	MINAS GERAIS	3131703	Itabira	4	4
31	MINAS GERAIS	3132107	Itacarambi	3	3
31	MINAS GERAIS	3132503	Itamarandiba	10	15
31	MINAS GERAIS	3133501	Itapecerica	1	1
31	MINAS GERAIS	3134004	Itinga	3	4
31	MINAS GERAIS	3134608	Jaboticatubas	4	4
31	MINAS GERAIS	3135050	Jaíba	5	6

Tabela de resultado 2

Territórios Quilombolas oficialmente delimitados, Comunidades Quilombolas declaradas e associadas a localidades quilombolas e Localidades Quilombolas, segundo os Municípios - Brasil – 2022

Unidade da Federação		Município		Comunidades declaradas e associadas a localidades	Localidades Quilombolas
Código	Nome	Código	Nome		
31	MINAS GERAIS	3135100	Janaúba	17	25
31	MINAS GERAIS	3135209	Januária	87	101
31	MINAS GERAIS	3135456	Jenipapo de Minas	17	21
31	MINAS GERAIS	3135605	Jequitaí	1	1
31	MINAS GERAIS	3135704	Jequitibá	2	2
31	MINAS GERAIS	3135803	Jequitinhonha	1	1
31	MINAS GERAIS	3136009	Joaíma	1	2
31	MINAS GERAIS	3136306	João Pinheiro	1	1
31	MINAS GERAIS	3136520	José Gonçalves de Minas	3	3
31	MINAS GERAIS	3136959	Juvenília	2	2
31	MINAS GERAIS	3138104	Lassance	1	1
31	MINAS GERAIS	3138351	Leme do Prado	1	2
31	MINAS GERAIS	3138658	Lontra	2	2
31	MINAS GERAIS	3138682	Luislândia	2	2
31	MINAS GERAIS	3139300	Manga	19	23
31	MINAS GERAIS	3139607	Mantena	1	1
31	MINAS GERAIS	3140001	Mariana	3	4
31	MINAS GERAIS	3140605	Materlândia	6	6
31	MINAS GERAIS	3140852	Matias Cardoso	3	6
31	MINAS GERAIS	3141603	Mercês	1	1
31	MINAS GERAIS	3141801	Minas Novas	28	33
31	MINAS GERAIS	3142007	Mirabela	2	2
31	MINAS GERAIS	3142304	Moeda	2	2
31	MINAS GERAIS	3142908	Monte Azul	8	11
31	MINAS GERAIS	3143302	Montes Claros	3	3
31	MINAS GERAIS	3144102	Muzambinho	1	1
31	MINAS GERAIS	3144508	Nazareno	2	2
31	MINAS GERAIS	3145059	Nova Porteirinha	2	2
31	MINAS GERAIS	3145307	Novo Cruzeiro	1	1
31	MINAS GERAIS	3145455	Olhos-d'Água	1	1
31	MINAS GERAIS	3145877	Orizânia	2	2
31	MINAS GERAIS	3146206	Ouro Verde de Minas	5	6
31	MINAS GERAIS	3146552	Pai Pedro	11	12
31	MINAS GERAIS	3147006	Paracatu	8	13
31	MINAS GERAIS	3147402	Paraopeba	1	1
31	MINAS GERAIS	3147709	Passa Tempo	1	1
31	MINAS GERAIS	3148004	Patos de Minas	1	1

Tabela de resultado 2

Territórios Quilombolas oficialmente delimitados, Comunidades Quilombolas declaradas e associadas a localidades quilombolas e Localidades Quilombolas, segundo os Municípios - Brasil – 2022

Unidade da Federação		Município		Comunidades declaradas e associadas a localidades	Localidades Quilombolas
Código	Nome	Código	Nome		
31	MINAS GERAIS	3148301	Paula Cândido	3	6
31	MINAS GERAIS	3148400	Paulistas	2	2
31	MINAS GERAIS	3148608	Peçanha	4	4
31	MINAS GERAIS	3149150	Pedras de Maria da Cruz	5	6
31	MINAS GERAIS	3149309	Pedro Leopoldo	1	3
31	MINAS GERAIS	3149705	Perdigão	1	1
31	MINAS GERAIS	3150000	Pescador	1	1
31	MINAS GERAIS	3150570	Pintópolis	2	2
31	MINAS GERAIS	3150604	Piracema	1	1
31	MINAS GERAIS	3150802	Piranga	13	14
31	MINAS GERAIS	3151404	Pitangui	1	1
31	MINAS GERAIS	3152006	Pompéu	1	1
31	MINAS GERAIS	3152105	Ponte Nova	5	5
31	MINAS GERAIS	3152204	Porteirinha	3	3
31	MINAS GERAIS	3152501	Pouso Alegre	1	1
31	MINAS GERAIS	3153202	Presidente Juscelino	2	2
31	MINAS GERAIS	3153301	Presidente Kubitschek	2	2
31	MINAS GERAIS	3154002	Raul Soares	1	1
31	MINAS GERAIS	3154200	Resende Costa	1	2
31	MINAS GERAIS	3154408	Ressaquinha	1	1
31	MINAS GERAIS	3154507	Riacho dos Machados	1	1
31	MINAS GERAIS	3154606	Ribeirão das Neves	2	3
31	MINAS GERAIS	3155207	Rio Espera	6	6
31	MINAS GERAIS	3155603	Rio Pardo de Minas	2	2
31	MINAS GERAIS	3155702	Rio Piracicaba	3	3
31	MINAS GERAIS	3156502	Rubelita	1	1
31	MINAS GERAIS	3156809	Sabinópolis	12	15
31	MINAS GERAIS	3157005	Salinas	3	3
31	MINAS GERAIS	3157104	Salto da Divisa	1	1
31	MINAS GERAIS	3157609	Santa Fé de Minas	1	1
31	MINAS GERAIS	3157658	Santa Helena de Minas	3	4
31	MINAS GERAIS	3157807	Santa Luzia	3	3
31	MINAS GERAIS	3158003	Santa Maria de Itabira	6	6
31	MINAS GERAIS	3158953	Santana do Paraíso	1	1
31	MINAS GERAIS	3160207	Santo Antônio do Itambé	14	14
31	MINAS GERAIS	3160702	Santos Dumont	3	3
31	MINAS GERAIS	3161007	São Domingos do Prata	4	4

Tabela de resultado 2

Territórios Quilombolas oficialmente delimitados, Comunidades Quilombolas declaradas e associadas a localidades quilombolas e Localidades Quilombolas, segundo os Municípios - Brasil – 2022

Unidade da Federação		Município		Comunidades declaradas e associadas a localidades	Localidades Quilombolas
Código	Nome	Código	Nome		
31	MINAS GERAIS	3161106	São Francisco	26	27
31	MINAS GERAIS	3161908	São Gonçalo do Rio Abaixo	3	3
31	MINAS GERAIS	3125507	São Gonçalo do Rio Preto	1	1
31	MINAS GERAIS	3162252	São João da Lagoa	1	1
31	MINAS GERAIS	3162401	São João da Ponte	7	8
31	MINAS GERAIS	3162500	São João del Rei	1	1
31	MINAS GERAIS	3162807	São João Evangelista	2	2
31	MINAS GERAIS	3164100	São Pedro do Suaçuí	1	1
31	MINAS GERAIS	3164209	São Romão	2	2
31	MINAS GERAIS	3165008	São Tiago	1	1
31	MINAS GERAIS	3166105	Senhora do Porto	1	1
31	MINAS GERAIS	3166808	Serra do Salitre	1	1
31	MINAS GERAIS	3166956	Serranópolis de Minas	2	3
31	MINAS GERAIS	3167103	Serro	18	20
31	MINAS GERAIS	3165552	Setubinha	7	7
31	MINAS GERAIS	3167608	Simonésia	1	1
31	MINAS GERAIS	3167905	Tabuleiro	1	1
31	MINAS GERAIS	3168606	Teófilo Otoni	3	3
31	MINAS GERAIS	3168903	Tiros	1	1
31	MINAS GERAIS	3169307	Três Corações	3	3
31	MINAS GERAIS	3169406	Três Pontas	1	1
31	MINAS GERAIS	3169901	Ubá	5	5
31	MINAS GERAIS	3170008	Ubaí	4	4
31	MINAS GERAIS	3170529	Urucuia	1	1
31	MINAS GERAIS	3170750	Varjão de Minas	1	1
31	MINAS GERAIS	3170909	Varzelândia	9	9
31	MINAS GERAIS	3171006	Vazante	4	4
31	MINAS GERAIS	3171030	Verdelândia	5	6
31	MINAS GERAIS	3171071	Veredinha	2	2
31	MINAS GERAIS	3171303	Viçosa	3	3
31	MINAS GERAIS	3171600	Virgem da Lapa	35	39
31	MINAS GERAIS	3171907	Virgolândia	1	1
31	MINAS GERAIS	3172004	Visconde do Rio Branco	1	1
32	ESPÍRITO SANTO	3201209	Cachoeiro de Itapemirim	1	1
32	ESPÍRITO SANTO	3201605	Conceição da Barra	27	38
32	ESPÍRITO SANTO	3201803	Divino de São Lourenço	1	1
32	ESPÍRITO SANTO	3202207	Fundão	1	1

Tabela de resultado 2

Territórios Quilombolas oficialmente delimitados, Comunidades Quilombolas declaradas e associadas a localidades quilombolas e Localidades Quilombolas, segundo os Municípios - Brasil – 2022

Unidade da Federação		Município		Comunidades declaradas e associadas a localidades	Localidades Quilombolas
Código	Nome	Código	Nome		
32	ESPÍRITO SANTO	3202306	Guaçuí	1	1
32	ESPÍRITO SANTO	3202405	Guarapari	2	3
32	ESPÍRITO SANTO	3202504	Ibiraçu	1	3
32	ESPÍRITO SANTO	3202801	Itapemirim	1	1
32	ESPÍRITO SANTO	3203056	Jaguaré	3	3
32	ESPÍRITO SANTO	3203106	Jerônimo Monteiro	1	1
32	ESPÍRITO SANTO	3203163	Laranja da Terra	1	1
32	ESPÍRITO SANTO	3203205	Linhares	1	1
32	ESPÍRITO SANTO	3203502	Montanha	1	1
32	ESPÍRITO SANTO	3204302	Presidente Kennedy	3	3
32	ESPÍRITO SANTO	3204500	Santa Leopoldina	2	2
32	ESPÍRITO SANTO	3204906	São Mateus	37	42
32	ESPÍRITO SANTO	3205036	Vargem Alta	1	1
33	RIO DE JANEIRO	3300100	Angra dos Reis	1	1
33	RIO DE JANEIRO	3300209	Araruama	3	5
33	RIO DE JANEIRO	3300225	Areal	1	1
33	RIO DE JANEIRO	3300233	Armação dos Búzios	3	3
33	RIO DE JANEIRO	3300704	Cabo Frio	10	12
33	RIO DE JANEIRO	3301009	Campos dos Goytacazes	13	15
33	RIO DE JANEIRO	3302502	Magé	4	4
33	RIO DE JANEIRO	3302601	Mangaratiba	2	4
33	RIO DE JANEIRO	3303104	Natividade	1	1
33	RIO DE JANEIRO	3303302	Niterói	1	1
33	RIO DE JANEIRO	3303807	Paraty	3	3
33	RIO DE JANEIRO	3303906	Petrópolis	1	1
33	RIO DE JANEIRO	3304128	Quatis	1	2
33	RIO DE JANEIRO	3304151	Quissamã	6	6
33	RIO DE JANEIRO	3304409	Rio Claro	1	2
33	RIO DE JANEIRO	3304557	Rio de Janeiro	15	17
33	RIO DE JANEIRO	3304805	São Fidélis	1	2
33	RIO DE JANEIRO	3304755	São Francisco de Itabapoana	3	3
33	RIO DE JANEIRO	3305208	São Pedro da Aldeia	2	3
33	RIO DE JANEIRO	3306107	Valença	1	1
35	SÃO PAULO	3500709	Agudos	1	1
35	SÃO PAULO	3505401	Barra do Turvo	10	10
35	SÃO PAULO	3509908	Cananéia	10	10
35	SÃO PAULO	3510401	Capivari	1	1

Tabela de resultado 2

Territórios Quilombolas oficialmente delimitados, Comunidades Quilombolas declaradas e associadas a localidades quilombolas e Localidades Quilombolas, segundo os Municípios - Brasil – 2022

Unidade da Federação		Município		Comunidades declaradas e associadas a localidades	Localidades Quilombolas
Código	Nome	Código	Nome		
35	SÃO PAULO	3514809	Eldorado	12	13
35	SÃO PAULO	3520301	Iguape	3	3
35	SÃO PAULO	3521200	Iporanga	13	15
35	SÃO PAULO	3522158	Itaoca	2	3
35	SÃO PAULO	3522406	Itapeva	1	1
35	SÃO PAULO	3523206	Itararé	1	1
35	SÃO PAULO	3523404	Itatiba	1	1
35	SÃO PAULO	3524600	Jacupiranga	1	1
35	SÃO PAULO	3529906	Miracatu	1	1
35	SÃO PAULO	3537909	Pilar do Sul	1	1
35	SÃO PAULO	3542602	Registro	1	1
35	SÃO PAULO	3545308	Salto de Pirapora	1	1
35	SÃO PAULO	3548609	São Bento do Sapucaí	1	1
35	SÃO PAULO	3550308	São Paulo	2	2
35	SÃO PAULO	3550605	São Roque	1	2
35	SÃO PAULO	3555406	Ubatuba	6	6
41	PARANÁ	4100202	Adrianópolis	13	16
41	PARANÁ	4101606	Arapoti	1	1
41	PARANÁ	4103107	Bocaiúva do Sul	1	1
41	PARANÁ	4104204	Campo Largo	1	1
41	PARANÁ	4104428	Candói	3	3
41	PARANÁ	4104451	Cantagalo	1	1
41	PARANÁ	4104907	Castro	4	6
41	PARANÁ	4105201	Cerro Azul	1	2
41	PARANÁ	4105706	Clevelândia	1	1
41	PARANÁ	4107009	Curiúva	2	2
41	PARANÁ	4128633	Doutor Ulysses	3	3
41	PARANÁ	4108809	Guaíra	1	1
41	PARANÁ	4109401	Guarapuava	1	1
41	PARANÁ	4109500	Guaraqueçaba	3	3
41	PARANÁ	4111407	Ivaí	2	2
41	PARANÁ	4113205	Lapa	7	7
41	PARANÁ	4117602	Palmas	7	8
41	PARANÁ	4119905	Ponta Grossa	2	2
41	PARANÁ	4121752	Reserva do Iguaçu	2	3
41	PARANÁ	4125704	São Miguel do Iguaçu	1	1
41	PARANÁ	4127965	Turvo	1	2

Tabela de resultado 2

Territórios Quilombolas oficialmente delimitados, Comunidades Quilombolas declaradas e associadas a localidades quilombolas e Localidades Quilombolas, segundo os Municípios - Brasil – 2022

Unidade da Federação		Município		Comunidades declaradas e associadas a localidades	Localidades Quilombolas
Código	Nome	Código	Nome		
41	PARANÁ	4128401	Uraí	1	1
42	SANTA CATARINA	4200051	Abdon Batista	1	1
42	SANTA CATARINA	4201307	Araquari	2	2
42	SANTA CATARINA	4201406	Araranguá	1	1
42	SANTA CATARINA	4202008	Balneário Camboriú	1	1
42	SANTA CATARINA	4203600	Campos Novos	3	3
42	SANTA CATARINA	4203956	Capivari de Baixo	1	1
42	SANTA CATARINA	4204178	Cerro Negro	1	1
42	SANTA CATARINA	4205407	Florianópolis	3	4
42	SANTA CATARINA	4205704	Garopaba	1	1
42	SANTA CATARINA	4207304	Imbituba	2	2
42	SANTA CATARINA	4209102	Joinville	3	3
42	SANTA CATARINA	4209151	José Boiteux	1	1
42	SANTA CATARINA	4212304	Paulo Lopes	1	1
42	SANTA CATARINA	4212650	Pescaria Brava	4	4
42	SANTA CATARINA	4213500	Porto Belo	1	1
42	SANTA CATARINA	4213807	Praia Grande	2	2
42	SANTA CATARINA	4215703	Santo Amaro da Imperatriz	2	2
42	SANTA CATARINA	4216206	São Francisco do Sul	1	1
42	SANTA CATARINA	4218400	Treze de Maio	1	1
43	RIO GRANDE DO SUL	4300034	Aceguá	2	2
43	RIO GRANDE DO SUL	4300406	Alegrete	1	2
43	RIO GRANDE DO SUL	4301008	Arroio do Meio	1	1
43	RIO GRANDE DO SUL	4301073	Arroio do Padre	2	2
43	RIO GRANDE DO SUL	4301602	Bagé	1	3
43	RIO GRANDE DO SUL	4302808	Caçapava do Sul	5	7
43	RIO GRANDE DO SUL	4303004	Cachoeira do Sul	4	4
43	RIO GRANDE DO SUL	4304358	Candiota	1	1
43	RIO GRANDE DO SUL	4304507	Canguçu	16	16
43	RIO GRANDE DO SUL	4304606	Canoas	3	3
43	RIO GRANDE DO SUL	4304671	Capivari do Sul	2	3
43	RIO GRANDE DO SUL	4304705	Carazinho	1	1
43	RIO GRANDE DO SUL	4305009	Catuípe	1	1
43	RIO GRANDE DO SUL	4305124	Cerrito	2	2
43	RIO GRANDE DO SUL	4305173	Cerro Grande do Sul	2	2
43	RIO GRANDE DO SUL	4305603	Colorado	2	2
43	RIO GRANDE DO SUL	4306056	Cristal	2	2

Tabela de resultado 2

Territórios Quilombolas oficialmente delimitados, Comunidades Quilombolas declaradas e associadas a localidades quilombolas e Localidades Quilombolas, segundo os Municípios - Brasil – 2022

Unidade da Federação		Município		Comunidades declaradas e associadas a localidades	Localidades Quilombolas
Código	Nome	Código	Nome		
43	RIO GRANDE DO SUL	4306700	Dona Francisca	1	2
43	RIO GRANDE DO SUL	4306908	Encruzilhada do Sul	2	2
43	RIO GRANDE DO SUL	4308078	Fazenda Vilanova	1	1
43	RIO GRANDE DO SUL	4308409	Formigueiro	9	10
43	RIO GRANDE DO SUL	4308458	Fortaleza dos Valos	2	2
43	RIO GRANDE DO SUL	4308805	General Câmara	2	2
43	RIO GRANDE DO SUL	4309001	Giruá	1	1
43	RIO GRANDE DO SUL	4309209	Gravataí	2	2
43	RIO GRANDE DO SUL	4310876	Jacuizinho	1	1
43	RIO GRANDE DO SUL	4311007	Jaguarão	1	1
43	RIO GRANDE DO SUL	4311254	Lagoão	1	1
43	RIO GRANDE DO SUL	4311403	Lajeado	2	2
43	RIO GRANDE DO SUL	4311502	Lavras do Sul	3	3
43	RIO GRANDE DO SUL	4311734	Mampituba	1	1
43	RIO GRANDE DO SUL	4311775	Maquiné	1	1
43	RIO GRANDE DO SUL	4312450	Morro Redondo	2	2
43	RIO GRANDE DO SUL	4312500	Mostardas	3	3
43	RIO GRANDE DO SUL	4312617	Muitos Capões	1	1
43	RIO GRANDE DO SUL	4313102	Nova Palma	2	2
43	RIO GRANDE DO SUL	4313409	Novo Hamburgo	1	1
43	RIO GRANDE DO SUL	4313508	Osório	1	1
43	RIO GRANDE DO SUL	4313656	Palmares do Sul	1	2
43	RIO GRANDE DO SUL	4313953	Pantano Grande	1	1
43	RIO GRANDE DO SUL	4314175	Pedras Altas	3	4
43	RIO GRANDE DO SUL	4314407	Pelotas	7	7
43	RIO GRANDE DO SUL	4314506	Pinheiro Machado	1	1
43	RIO GRANDE DO SUL	4314605	Piratini	9	9
43	RIO GRANDE DO SUL	4314803	Portão	2	2
43	RIO GRANDE DO SUL	4314902	Porto Alegre	16	16
43	RIO GRANDE DO SUL	4315503	Restinga Sêca	4	5
43	RIO GRANDE DO SUL	4315602	Rio Grande	1	1
43	RIO GRANDE DO SUL	4315701	Rio Pardo	5	5
43	RIO GRANDE DO SUL	4315909	Rodeio Bonito	1	1
43	RIO GRANDE DO SUL	4316402	Rosário do Sul	2	2
43	RIO GRANDE DO SUL	4316451	Salto do Jacuí	2	2
43	RIO GRANDE DO SUL	4317103	Sant'Ana do Livramento	1	1
43	RIO GRANDE DO SUL	4316907	Santa Maria	1	1

Tabela de resultado 2

Territórios Quilombolas oficialmente delimitados, Comunidades Quilombolas declaradas e associadas a localidades quilombolas e Localidades Quilombolas, segundo os Municípios - Brasil – 2022

Unidade da Federação		Município		Comunidades declaradas e associadas a localidades	Localidades Quilombolas
Código	Nome	Código	Nome		
43	RIO GRANDE DO SUL	4317202	Santa Rosa	1	1
43	RIO GRANDE DO SUL	4317004	Santana da Boa Vista	1	1
43	RIO GRANDE DO SUL	4318309	São Gabriel	4	4
43	RIO GRANDE DO SUL	4318432	São João do Polêsine	1	1
43	RIO GRANDE DO SUL	4318481	São José do Hortêncio	1	1
43	RIO GRANDE DO SUL	4318507	São José do Norte	1	1
43	RIO GRANDE DO SUL	4318804	São Lourenço do Sul	8	9
43	RIO GRANDE DO SUL	4319604	São Sepé	4	4
43	RIO GRANDE DO SUL	4320107	Sarandi	2	2
43	RIO GRANDE DO SUL	4320503	Sertão	2	3
43	RIO GRANDE DO SUL	4321105	Tapes	1	1
43	RIO GRANDE DO SUL	4321204	Taquara	2	2
43	RIO GRANDE DO SUL	4321352	Tavares	4	4
43	RIO GRANDE DO SUL	4321436	Terra de Areia	2	2
43	RIO GRANDE DO SUL	4321832	Três Forquilhas	2	2
43	RIO GRANDE DO SUL	4322004	Triunfo	1	1
43	RIO GRANDE DO SUL	4322327	Turuçu	1	1
43	RIO GRANDE DO SUL	4322400	Uruguaiana	1	1
43	RIO GRANDE DO SUL	4322525	Vale Verde	1	1
43	RIO GRANDE DO SUL	4323002	Viamão	4	4
43	RIO GRANDE DO SUL	4323457	Vila Nova do Sul	1	1
50	MATO GROSSO DO SUL	5001102	Aquidauana	1	1
50	MATO GROSSO DO SUL	5002209	Bonito	1	1
50	MATO GROSSO DO SUL	5002704	Campo Grande	3	3
50	MATO GROSSO DO SUL	5003108	Corguinho	1	1
50	MATO GROSSO DO SUL	5003207	Corumbá	3	3
50	MATO GROSSO DO SUL	5003702	Dourados	1	1
50	MATO GROSSO DO SUL	5003900	Figueirão	1	1
50	MATO GROSSO DO SUL	5004502	Itaporã	1	1
50	MATO GROSSO DO SUL	5004908	Jaraguari	1	1
50	MATO GROSSO DO SUL	5005400	Maracaju	1	1
50	MATO GROSSO DO SUL	5005806	Nioaque	6	6
50	MATO GROSSO DO SUL	5006408	Pedro Gomes	1	1
50	MATO GROSSO DO SUL	5007208	Rio Brilhante	1	2
50	MATO GROSSO DO SUL	5007307	Rio Negro	1	1
50	MATO GROSSO DO SUL	5007935	Sonora	1	1
50	MATO GROSSO DO SUL	5008008	Terenos	1	2

Tabela de resultado 2

Territórios Quilombolas oficialmente delimitados, Comunidades Quilombolas declaradas e associadas a localidades quilombolas e Localidades Quilombolas, segundo os Municípios - Brasil – 2022

Unidade da Federação		Município		Comunidades declaradas e associadas a localidades	Localidades Quilombolas
Código	Nome	Código	Nome		
51	MATO GROSSO	5100102	Acorizal	2	2
51	MATO GROSSO	5101704	Barra do Bugres	7	7
51	MATO GROSSO	5102504	Cáceres	7	7
51	MATO GROSSO	5103007	Chapada dos Guimarães	11	11
51	MATO GROSSO	5103403	Cuiabá	5	5
51	MATO GROSSO	5106109	Nossa Senhora do Livramento	12	13
51	MATO GROSSO	5106315	Novo Santo Antônio	2	2
51	MATO GROSSO	5106505	Poconé	42	43
51	MATO GROSSO	5106851	Porto Estrela	3	3
51	MATO GROSSO	5107800	Santo Antônio de Leverger	5	5
51	MATO GROSSO	5108402	Várzea Grande	8	8
51	MATO GROSSO	5105507	Vila Bela da Santíssima Trindade	7	9
52	GOIÁS	5200050	Abadia de Goiás	1	1
52	GOIÁS	5200605	Alto Paraíso de Goiás	3	3
52	GOIÁS	5200803	Alvorada do Norte	1	1
52	GOIÁS	5201405	Aparecida de Goiânia	1	1
52	GOIÁS	5203203	Barro Alto	4	4
52	GOIÁS	5204250	Cachoeira Dourada	1	2
52	GOIÁS	5204409	Caiapônia	1	1
52	GOIÁS	5204904	Campos Belos	1	1
52	GOIÁS	5205307	Cavalcante	10	15
52	GOIÁS	5205497	Cidade Ocidental	1	1
52	GOIÁS	5205521	Colinas do Sul	3	3
52	GOIÁS	5205802	Corumbá de Goiás	1	1
52	GOIÁS	5206206	Cristalina	1	1
52	GOIÁS	5206503	Cromínia	1	1
52	GOIÁS	5208301	Divinópolis de Goiás	1	1
52	GOIÁS	5207535	Faina	1	1
52	GOIÁS	5207907	Flores de Goiás	5	6
52	GOIÁS	5208608	Goianésia	1	1
52	GOIÁS	5208905	Goiás	3	3
52	GOIÁS	5209903	Iaciara	2	2
52	GOIÁS	5210208	Iporá	1	1
52	GOIÁS	5211503	Itumbiara	3	3
52	GOIÁS	5212956	Matrinchã	1	1
52	GOIÁS	5213053	Mimoso de Goiás	1	1
52	GOIÁS	5213087	Minaçu	5	5

Tabela de resultado 2

Territórios Quilombolas oficialmente delimitados, Comunidades Quilombolas declaradas e associadas a localidades quilombolas e Localidades Quilombolas, segundo os Municípios - Brasil – 2022

Unidade da Federação		Município		Comunidades declaradas e associadas a localidades	Localidades Quilombolas
Código	Nome	Código	Nome		
52	GOIÁS	5213103	Mineiros	3	6
52	GOIÁS	5213509	Monte Alegre de Goiás	10	10
52	GOIÁS	5214606	Niquelândia	7	8
52	GOIÁS	5214903	Nova Roma	3	3
52	GOIÁS	5215603	Padre Bernardo	1	1
52	GOIÁS	5215702	Palmeiras de Goiás	1	1
52	GOIÁS	5216908	Pilar de Goiás	3	3
52	GOIÁS	5217104	Piracanjuba	1	1
52	GOIÁS	5217302	Pirenópolis	1	1
52	GOIÁS	5218102	Portelândia	3	3
52	GOIÁS	5218300	Posse	3	3
52	GOIÁS	5218391	Professor Jamil	1	2
52	GOIÁS	5219209	Santa Cruz de Goiás	2	2
52	GOIÁS	5219456	Santa Rita do Novo Destino	2	3
52	GOIÁS	5220009	São João d'Aliança	1	1
52	GOIÁS	5220157	São Luiz do Norte	2	2
52	GOIÁS	5220603	Silvânia	1	2
52	GOIÁS	5220686	Simolândia	3	3
52	GOIÁS	5221080	Teresina de Goiás	9	9
52	GOIÁS	5221403	Trindade	1	1
52	GOIÁS	5221601	Uruaçu	2	4
52	GOIÁS	5222005	Vianópolis	2	2
52	GOIÁS	5222203	Vila Boa	1	1
53	DISTRITO FEDERAL	5300108	Brasília	3	3

Fonte: IBGE, Censo Demográfico 2022.

Tabela de resultado 3

Localidades quilombolas, segundo os Territórios Quilombolas - Brasil - 2022

(continuação)

Sigla da Unidade da Fede-ração	Territórios Quilombolas oficialmente delimitados		Localidades Quilombolas
	Código	Nome	
RO	1	QUILOMBOLA DE JESUS	1
PA	2	JACAREQUARA	1
PA	3	ITAMOARI	1
PA	4	PACA E ANINGAL	1
PA	5	JURUSSACA	2
PA	6	CAMIRANGA	1
PA	7	SANTA RITA DE BARREIRAS	1
PA	8	MENINO JESUS	1
PA	9	TIPITINGA	1
PA	10	MOCAMBO	2
PA	11	NOSSA SENHORA DO LIVRAMENTO	1
PA	12	BALIQUE	10
PA	13	IGARAPÉ PRETO, BAIXINHA, PANPELÔNIA, TEÓFILO	26
PA	14	SANTO CRISTO	1
PA	15	SANTA FÉ E SANTO ANTÔNIO	2
PA	16	ITACUÃ-MIRI	1
PA	17	SÃO JOSÉ DO ICATU	2
PA	18	CARANANDUBA	1
PA	19	GUAJARÁ MIRI	2
PA	20	CENTRO OURO	6
PA	21	NOSSA SENHORA DA CONCEIÇÃO	2
PA	22	SANTA MARIA DO TRAQUATEUÁ	1
PA	23	SÃO MANOEL - PA	2
PA	24	MATIAS	6
PA	25	MOJU-MIRI	1
PA	26	RIBEIRA DO JAMBU-AÇU	1
PA	27	PORTO ALEGRE	1
PA	28	SAMAUBA	1
PA	29	ALTO ITACURUÇÁ, BAIXO ITACURUÇÁ, BOM REMÉDIO	21
PA	30	JACUNDAY	3
PA	31	SÃO SEBASTIÃO	1
PA	32	LARANJITUBA E ÁFRICA	2
PA	33	TAMBAÍ-AÇÚ	2
PA	34	SANTA MARIA DO MIRINDEUA	2
PA	35	GURUPÁ	6
PA	36	MARIA RIBEIRA	1
PA	37	RAMAL DO PIRATUBA	1
PA	38	SANTANA AXE DO BAIXO JAMBUAÇU	1

Tabela de resultado 3

Localidades quilombolas, segundo os Territórios Quilombolas - Brasil - 2022

(continuação)

Sigla da Unidade da Federação	Territórios Quilombolas oficialmente delimitados		Localidades Quilombolas
	Código	Nome	
PA	39	ARQUINEC	11
PA	40	MACAPAZINHO	1
PA	41	ITABOCA-QUATRO BOCAS E CACOAL	3
PA	42	CABECEIRAS	19
PA	43	BOA VISTA	1
PA	44	PACOVAL DO ALENQUER	2
PA	45	ÁGUA FRIA	1
PA	46	EREPECURU	20
PA	47	ALTO TROMBETAS I	4
PA	48	TROMBETAS	16
PA	49	SANTA LUZIA DO TRACUATEUA	1
PA	50	SANTA QUITÉRIA E ITACOÃZINHO	4
PA	51	BELA AURORA	1
PA	53	ABACATAL-AURÁ	1
AP	54	CONCEIÇÃO DO MACACOARI	1
AP	55	MEL DA PEDREIRA	1
AP	56	CURIAÚ	3
MA	57	COTOVELO	1
MA	58	SANTO INÁCIO	2
MA	61	SANTANA	1
MA	62	SANTA HELENA	2
MA	63	SÃO SEBASTIÃO DOS PRETOS	1
MA	64	USINA VELHA	3
MA	65	OLHO D'ÁGUA DO RAPOSO	1
MA	66	MOCORONGO	1
MA	67	CIPÓ	5
MA	68	LAGO GRANDE	5
MA	69	QUELUZ	1
MA	70	CAMPO REDONDO	3
MA	71	CAJUEIRO	1
MA	72	CARANGUEIJO	1
MA	73	JENIPAPO	1
MA	74	RIO DOS PEIXES	1
MA	75	SANTA RITA DO VALE	3
MA	76	PEDRINHAS	1
MA	78	BARREIRA	1
MA	79	AGUIAR	1
MA	80	MUCAMBO	2

Tabela de resultado 3

Localidades quilombolas, segundo os Territórios Quilombolas - Brasil - 2022

(continuação)

Sigla da Unidade da Federação	Territórios Quilombolas oficialmente delimitados		Localidades Quilombolas
	Código	Nome	
MA	81	FERREIRA	1
MA	82	CONTENDA	2
MA	83	SÃO MANOEL	2
MA	84	SANTA ROSA	2
MA	86	JAMARI DOS PRETOS	1
MA	87	IMBIRAL	1
MA	88	BEM POSTA	1
MA	89	ALTAMIRA	1
PI	90	OLHO D'ÁGUA DOS PIRES	1
PI	91	VOLTA DO CAMPO GRANDE	1
PI	92	FAZENDA NOVA	5
PI	93	MORRINHOS	2
PI	94	SÍTIO VELHO	1
PE	95	CONCEIÇÃO DAS CRIOULAS	5
PE	96	CASTAINHO	1
SE	97	LAGOA DOS CAMPINHOS	2
SE	98	MOCAMBO	1
BA	99	MANGAL E BARRO VERMELHO	1
BA	100	PARATECA E PAU D'ARCO	2
BA	101	FAZENDA JATOBÁ	1
BA	102	RIO DAS RÃS	3
BA	103	BARRA E BANANAL	4
RJ	105	SANTANA	1
RJ	106	CAMPINHO DA INDEPENDÊNCIA	1
RJ	107	PRETO FORRO	1
RJ	108	SACOPÃ	1
SP	110	MARIA ROSA	1
SP	111	PORTO DOS PILÕES	1
SP	112	SÃO PEDRO	2
SP	113	PEDRO CUBAS	1
SP	114	GALVÃO	1
SP	115	IVAPORUNDUVA	1
RS	117	CHÁCARA DAS ROSAS	1
RS	118	FAMÍLIA SILVA	1
MS	119	COLÔNIA DE SÃO MIGUEL	1
MS	120	CHÁCARA BURITI	1
MS	121	FURNAS DO DIONÍSIO	1
MS	122	FURNAS DA BOA SORTE	1

Tabela de resultado 3

Localidades quilombolas, segundo os Territórios Quilombolas - Brasil - 2022

(continuação)

Sigla da Unidade da Federação	Territórios Quilombolas oficialmente delimitados		Localidades Quilombolas
	Código	Nome	
GO	124	KALUNGA	9
AP	125	SÃO RAIMUNDO DA PIRATIVA	1
GO	126	BACO PARI	1
GO	127	FAMÍLIA MAGALHÃES	1
DF	128	MESQUITA	1
GO	128	MESQUITA	1
GO	129	TOMÁS CARDOSO	1
RJ	130	CABRAL	1
RJ	131	SÃO JOSÉ DA SERRA	1
RJ	133	SÃO BENEDITO	1
RJ	134	CAVEIRA	3
MT	135	MATA CAVALO	6
MT	136	LAGOINHA DE BAIXO	1
MT	137	CAMPINA DE PEDRA	1
TO	138	GROTÃO	1
TO	139	BARRA DO AROEIRA	2
TO	140	KALUNGA DO MIMOSO	2
SC	141	INVERNADA DOS NEGROS	4
PB	142	SERRA DO TALHADO	1
PB	143	GRILO	1
PB	144	MATÃO	1
PB	145	PEDRA DÁGUA	1
PB	147	PARATIBE	4
ES	148	MONTE ALEGRE	1
ES	149	RETIRO	2
ES	150	SERRARIA E SÃO CRISTÓVÃO	1
ES	151	SÃO PEDRO	4
ES	152	LINHARINHO	2
AM	153	TAMBOR	2
SP	154	BROTAS	1
SP	155	CAÇANDOCA	1
SP	156	CAMBURY	1
SP	157	MANDIRA	1
SP	158	SÃO MIGUEL DO MORRO SECO	1
PR	160	ÁGUA MORNA	1
PR	161	INVERNADA PAIOL DE TELHA	1
PR	162	JOÃO SURÁ	2
RS	163	CASCA	1

Tabela de resultado 3

Localidades quilombolas, segundo os Territórios Quilombolas - Brasil - 2022

(continuação)

Sigla da Unidade da Fede-ração	Territórios Quilombolas oficialmente delimitados		Localidades Quilombolas
	Código	Nome	
PE	164	CONTENDAS	2
PE	165	SANTANA III	4
SE	166	CARAIBA	2
SE	167	CATUABO	2
SE	168	FORTE	1
SE	169	LADEIRAS	1
SE	170	LUZIENSE	12
SE	171	PIRANGI	2
SE	172	PONTAL DA BARRA	1
SE	173	SERRA DA GUIA	2
BA	174	AGRESTE	2
BA	175	CAPÃO DAS GAMELAS	1
BA	176	CAONGE/ DENDÊ / ENGENHO DA PONTE E OUTRAS	5
BA	177	CURRAL DA PEDRA	1
BA	178	ARAÇÁ / CARIACÁ / PATO / PEDRAS / RETIRO	6
BA	179	DANDA	1
BA	180	LAGOA DAS PIRANHAS	1
BA	181	LAGOA DO PEIXE	1
BA	182	MATA DO SAPÊ	1
BA	183	MORRO REDONDO	2
BA	184	NOVA BATALHINHA	1
BA	185	OLHOS D'ÁGUA DO BASÍLIO	1
BA	186	RIACHO DA SACUTIABA E SACUTIABA	1
BA	187	SALAMINA PUTUMUJU	1
BA	188	SAMBAIBA	1
BA	189	SÃO FRANCISCO DO PARAGUAÇU	1
BA	190	TIJUAÇU	14
BA	191	VELAME	1
RN	192	JATOBÁ	1
RN	193	MACAMBIRA	2
RN	194	BOA VISTA DOS NEGROS	1
RN	195	CAPOEIRAS	1
RN	196	SÍTIO PAVILHÃO	2
RN	197	ACAUÃ	2
BA	198	BARRA DO PARATECA	1
PA	199	NARCISA	1
MG	200	MAROBA DOS TEIXEIRAS	1
MG	201	GURUTUBA	11

Tabela de resultado 3

Localidades quilombolas, segundo os Territórios Quilombolas - Brasil - 2022

(continuação)

Sigla da Unidade da Federação	Territórios Quilombolas oficialmente delimitados		Localidades Quilombolas
	Código	Nome	
CE	202	LAGOA DAS PEDRAS E ENCANTADOS DO BOM JARDIM	2
MA	203	MONGE BELO	18
MG	204	MUMBUCA	1
PI	205	RIACHO DOS NEGROS	5
PA	206	BACABAL	5
RS	207	AREAL LUIZ DA GUARANHA	1
MG	209	LUIZES	1
CE	210	MINADOR	1
CE	211	LAGOA DO RAMO E GOIABEIRA	3
MA	212	CHARCO	1
PA	213	SARACURA	4
MS	214	FAMILIA CARDOSO	1
PA	216	ARAPEMA	2
PA	217	BOM JARDIM	1
CE	218	SÍTIO ARRUDA	2
CE	219	TRÊS IRMÃOS	2
PI	220	TAPUIO	1
MA	221	ALCANTARA	89
MA	222	ARVORES VERDES E ESTREITO	2
MG	223	MACHADINHO	3
MG	224	SÃO DOMINGOS	1
MA	225	IPIRANGA DO CARMINA	2
MA	227	SANTA MARIA DOS PINHEIROS	1
MG	228	MANGUEIRAS	1
MG	229	BREJO DOS CRIOULOS	10
MG	230	AMAROS	1
PI	231	LAGOAS	88
MA	232	MATÕES DOS MOREIRA	8
MA	233	COCAL	1
RO	234	PEDRAS NEGRAS	1
RO	235	SANTO ANTÔNIO DO GUAPORÉ	1
CE	237	SERRA DOS CHAGAS	1
MG	238	MARQUES	1
PA	239	SÃO JUDAS TADEU	4
ES	240	SÃO DOMINGOS	3
CE	241	TIMBAUBA	2
PA	242	CACAU E OVOS	2
ES	243	SÃO JORGE	7

Tabela de resultado 3

Localidades quilombolas, segundo os Territórios Quilombolas - Brasil - 2022

(continuação)

Sigla da Unidade da Federação	Territórios Quilombolas oficialmente delimitados		Localidades Quilombolas
	Código	Nome	
CE	244	QUEIMADAS	1
RS	245	CAMBARÁ	1
RS	247	SÃO MIGUEL	1
RS	248	RINCÃO DOS MARTIMIANOS	1
RS	249	MANOEL BARBOSA	1
SC	250	SÃO ROQUE	1
SC	251	FAMILIA THOMAZ	1
RS	252	RINCÃO DOS CAIXÕES	1
RS	253	LIMOEIRO	1
RS	254	MORRO ALTO	1
RS	255	PALMAS	3
RS	256	MORMAÇA	1
AL	257	TABACARIA	2
RS	258	ARVINHA	1
CE	259	ALTO ALEGRE	4
BA	260	GUERÉM BAIXÃO DO GUAÍ, QUIZANGA, TABATINGA, GUARUÇÚ, GIRAL	8
BA	261	FOJO	1
BA	262	LAGOA SANTA	1
BA	263	JETIMANA E BOA VISTA	1
BA	264	PORTO DO CAMPO	1
BA	265	IUNA	1
MG	266	SETE LADEIRAS E TERRA DURA	2
CE	267	CÓRREGO DOS IÚS	1
CE	268	SÍTIO VEIGA	1
CE	269	CÓRREGO UBARANAS	4
CE	270	ÁGUA PRETA	1
CE	271	BOQUEIRÃO DA ARARA	1
AP	272	CUNANI	1
AP	273	ROSA	1
AP	274	SÃO JOSÉ DO MATA FOME	1
PA	275	ILHA DE SÃO VICENTE	1
TO	276	COCALINHO	1
TO	277	LAJEADO	1
PI	278	SABONETE	2
RN	279	COMUNIDADE AROEIRA	1
RO	280	SANTA FÉ	1
AM	281	RIO ANDIRÁ	30
AL	282	ABOBREIRAS	1

Tabela de resultado 3

Localidades quilombolas, segundo os Territórios Quilombolas - Brasil - 2022

(continuação)

Sigla da Unidade da Federação	Territórios Quilombolas oficialmente delimitados		Localidades Quilombolas
	Código	Nome	
PB	284	CAIANA DOS CRIOULOS	2
PB	285	ENGENHO DO BONFIM	1
PB	286	ENGENHO MUNDO NOVO	1
RJ	289	ALTO DA SERRA	1
RJ	290	RASA	1
RJ	291	PEDRA DO SAL	1
PI	292	CONTENTE	1
PI	294	VILA SÃO JOÃO / CAVALOS	4
PA	295	SANTA LUZIA	1
BA	296	FAZENDA PORTEIRAS	2
MS	297	FAMÍLIA JARCEM	1
MS	298	FAMÍLIAS ARAÚJO E RIBEIRO	3
MS	299	TIA EVA	1
MS	300	PICADINHA	1
SP	302	CEDRO	1
SP	303	REGINALDO	1
SP	304	PEDRA PRETA	2
SP	305	RIBEIRÃO GRANDE / TERRA SECA	2
PA	307	TOMAZIA, TACHIZAL, ITAPOCU, MOLA, BONFIM, FRADE	13
SP	308	RETIRO EX COLONIA VELHA	1
SP	309	ANDRE LOPES	1
SP	310	SAPATÚ	1
SP	311	PEDRO CUBAS DE CIMA	1
SP	312	NHUNGUARÁ	2
SP	313	ABOBRAL	1
SP	314	POÇA	2
SP	315	ENGENHO	1
SP	316	OSTRA	1
SP	317	ALDEIA	1
SP	318	BOMBAS	1
SP	319	PRAIA GRANDE	2
SP	320	PIRIRICA	1
SP	321	PORTO VELHO	1
SP	322	PEROPAVA	1
BA	323	JIBOIA	1
GO	324	PORTO LEUCÁDIO	1
SP	325	CANGUME	2
SE	326	MUSSUCA	2

Tabela de resultado 3

Localidades quilombolas, segundo os Territórios Quilombolas - Brasil - 2022

(continuação)

Sigla da Unidade da Federação	Territórios Quilombolas oficialmente delimitados		Localidades Quilombolas
	Código	Nome	
SE	327	BREJO DOS NEGROS	5
SE	329	PATIOBA	1
SE	330	MALOCA	1
SE	331	CURUANHA	1
MT	332	LARANJAL	1
PA	333	GURUPÁ MIRIM, JOCOJO, FLEXINHA, CARRAZEDO	16
PA	334	MURUTEAUZINHO	1
PA	335	NOSSA SENHORA DA GRAÇA	1
PA	336	PERUANA	2
PA	337	ARIRAMBA	1
PA	338	ARAPUCU	3
PA	339	MURUMURU	1
PA	340	TININGU	1
PA	341	MARIA VALENTINA	4
PA	342	ROSÁRIO	2
PA	344	ALTO TROMBETAS II	15
RJ	345	BRACUÍ (SANTA RITA DO BRACUÍ)	1
RJ	346	BOTAFOGO	2
GO	348	CEDRO	2
GO	349	BURACÃO	1
RS	351	PICADA DAS VASSOURAS	2
RS	352	FAMÍLIA FIDÉLIX	1
RS	354	ANASTÁCIA	1
RS	355	RINCÃO DOS NEGROS	1
RS	356	QUADRA	1
AL	357	CAJÁ DOS NEGROS	1
RS	358	COSTA DA LAGOA	1
RS	359	ARNESTO PENNA	1
PA	360	ALTO TROMBETAS 1	4
PI	361	MACACOS	1
RJ	362	MARAMBAIA	1
RJ	363	PRODÍGIO	1
RJ	364	CRUZEIRINHO	1
RN	365	NOVA DESCOBERTA	1
PB	366	PITOMBEIRA	2
PE	367	TIMBO	1
PE	368	JATOBÁ	8
MG	370	LAGOA GRANDE	2

Tabela de resultado 3

Localidades quilombolas, segundo os Territórios Quilombolas - Brasil - 2022

(continuação)

Sigla da Unidade da Federação	Territórios Quilombolas oficialmente delimitados		Localidades Quilombolas
	Código	Nome	
MG	371	LAPINHA	3
PR	372	MANOEL CIRIACO	1
PR	373	MAMÃS	1
PR	374	SÃO JOÃO	1
PR	375	VARZEÃO	2
MA	376	ALIANÇA / SANTA JOANA	3
MA	377	ESTIVA DOS COTÓS	5
MA	378	MATA DE SÃO BENEDITO	1
MA	379	PITORÓ DOS PRETOS	3
MA	380	SANTA JOANA	2
MA	383	CRUZEIRO	1
MA	384	BARRO VERMELHO	1
MA	385	ALTO BONITO	1
MA	386	SANTANA E SÃO PATRÍCIO	3
MA	387	PIQUI/SANTA MARIA	8
MA	388	SANTA ROSA DOS PRETOS	8
MA	389	JACAREÍ DOS PRETOS	2
MA	390	CARIONGO	1
MA	391	BENFICA	1
MA	392	SÃO FRANCISCO MALAQUIAS	1
BA	393	BARREIRO DO RIO PARDO	1
BA	394	ILHA DE MARÉ	7
BA	395	PITANGA DE PALMARES	3
BA	396	RIO DOS MACACOS	2
BA	397	VICENTES	1
PB	398	VACA MORTA	1
SP	401	JAÓ	1
PA	403	PORTO GRANDE, MANGABEIRA, SÃO BENEDITO VISEU	13
SC	404	MORRO DO BOI	1
BA	405	SÃO BRÁS	1
MA	406	QUILOMBO FRECHAL	3
SP	408	QUILOMBOS DO MÉDIO RIBEIRA	3
PE	409	MASSAPÃ	1
PE	410	INHANHUM	4
PE	411	CRUZ DOS RIACHOS	2
PE	412	FAZENDA SANTANA	1
PE	413	TIRIRICA DOS CRIOULOS	2
PE	414	ÁGUAS DO VELHO CHICO	14

Tabela de resultado 3

Localidades quilombolas, segundo os Territórios Quilombolas - Brasil - 2022

(continuação)

Sigla da Unidade da Federação	Territórios Quilombolas oficialmente delimitados		Localidades Quilombolas
	Código	Nome	
PE	415	FEIJÃO E POSSE	3
BA	416	RIO DAS RÃS II	1
BA	417	JUÁ-BANDEIRA	4
PI	418	MIMBÓ	1
PE	419	SERROTE	8
SP	420	SERTÃO DE ITAMAMBUCA	2
SP	421	CAPIVARI	1
MA	423	BOQUEIRÃO	1
MA	424	SÃO FELIPE	2
MA	425	CURRAL DE VARAS	1
MA	427	SANTA TEREZA	1
MA	428	SÃO BENEDITO DOS CARNEIROS	1
MA	431	CARRO QUEBRADO	1
MA	436	ITAPERINHA	1
MA	439	RIO DAS LAGES	1
MA	442	PALMEIRALZINHO	1
SP	443	BIGUAZINHO	1
PA	444	CAETE	5
PA	445	CASTANHALZINHO	2
PA	446	CUTUVELO	1
PA	447	ESPÍRITO SANTO	1
PA	448	ILHA GRANDE DE CUPIJO	1
PA	450	REI ZUMBI DA COMUNIDADE SÍTIO BOSQUE	2
PA	451	SÃO MIGUEL ARCANJO DE NOVA LUDICEIA	8
SE	452	ALAGAMAR	2
MG	453	SÃO SEBASTIÃO	1
SC	454	VIDAL MARTINS	1
MA	455	IPIRANGA	1
PR	456	SERRA DO APON	2
MA	457	SANTO ANTÔNIO DOS PRETOS	1
MA	458	MONTE ALEGRE E OLHO DÁGUA DOS GRILOS	3
MA	459	BACURI DOS PIRES	1
MA	460	MOCAMBO	4
MA	461	JIQUIRI E SÃO RAIMUNDO	4
MA	462	RECURSO E NOSSA SENHORA DA CONCEIÇÃO	1
MA	463	SANTANA DOS PRETOS	4
MA	464	PERI MIRIM	6
MA	465	AXUI	1

Tabela de resultado 3

Localidades quilombolas, segundo os Territórios Quilombolas - Brasil - 2022

(continuação)

Sigla da Unidade da Federação	Territórios Quilombolas oficialmente delimitados		Localidades Quilombolas
	Código	Nome	
MA	466	SANTO ANTÔNIO	2
SE	467	TERRA DURA E COQUEIRAL	1
BA	468	TOMÁS NUNES	1
MA	469	SANTA LUÍZA SANTA LUZIA	2
MA	470	BOA VISTA	4
PA	472	CACHOEIRA PORTEIRA	1
PA	474	PROGRAMA RAÍZES	1
PA	475	SÃO TOMÉ AÇÚ	1
PA	476	TATITUQUARA, SÃO SEBASTIÃO	3
PA	477	UNIÃO SÃO JOÃO	2
SE	478	CAJUÍPE	1
GO	479	LEVANTADO	1
PR	480	CÓRREGO DO FRANCO	1
RS	482	PAREDÃO	1
MG	483	PORTO CORIS	1
MA	484	TANQUE DE VALENÇA	5
RS	485	FAZENDA CACHOEIRA	1
MA	486	PEIXES	1
RS	487	CANTÃO DAS LOMBAS	2
PI	488	SUMIDOURO	1
BA	491	TORRINHA	2
BA	492	FAZENDA GRANDE	1
BA	493	MOTA	1
RJ	494	SANTA JUSTINA	1
RJ	495	BOA ESPERANÇA	1
RJ	496	MARIA ROMANA	1
RJ	497	TAPERA	1
ES	498	CORREGO DO ALEXANDRE	1
ES	499	MORRO DO ONÇA	1
ES	500	PORTO GRANDE	2
ES	501	RODA	1
SE	502	BONGUE	1
PB	503	FONSECA	1
BA	504	BATATEIRA	1
BA	505	BURI	1
BA	506	GRACIOSA	1
SE	507	TERRITÓRIO QUILOMBOLA BELA VISTA/QUEBRA-CHIFRE	1
AP	508	AMBE	1

Tabela de resultado 3

Localidades quilombolas, segundo os Territórios Quilombolas - Brasil - 2022

(continuação)

Sigla da Unidade da Federação	Territórios Quilombolas oficialmente delimitados		Localidades Quilombolas
	Código	Nome	
AP	509	CAMPINA GRANDE	1
AP	510	CARMO DO MARUANUM	1
AP	511	CINCO CHAGAS DO MATAPI	1
AP	512	CURRALINHO	1
AP	513	ENGENHO DO MATAPI	1
AP	514	IGARAPÉ DO LAGO DO MARACA	6
AP	515	IGARAPÉ DO PALHA	1
AP	516	KULUMBU DO PATUAZINHO	1
AP	517	NOSSA SENHORA DO DESTERRO	1
AP	518	PORTO DO CÉU	1
AP	519	RESSACA DA PEDREIRA	1
AP	520	SANTA LUZIA DO MARUANUM	2
AP	521	SANTO ANTÔNIO DO MATAPI	1
AP	522	SÃO FRANCISCO DO MATAPI	1
AP	523	SAO JOAO I DO MARUNUM II	1
AP	524	SÃO MIGUEL DO MACACOARI	1
AP	525	SÃO PEDRO DOS BOIS	1
AP	526	SÃO TOMÉ DO APOREMA	1
AP	527	TAPERERA	2
AP	528	LAGOA DOS ÍNDIOS	7
AP	529	ALTO PIRATIVA	1
AP	530	IGARAPÉ DO LAGO	2
AP	531	ILHA REDONDA	2
RJ	532	MARIA JOAQUINA	1
MG	533	PIMENTEL	3
PA	535	NOSSA SENHORA FÁTIMA DO CRAUATEUA	2
MG	536	AUSENTE	2

Fonte: IBGE, Censo Demográfico 2022.

Referências

ALMEIDA, A. W. B. de. Mapas e museus: uma nova cartografia social. Cienc. Cult., São Paulo, v. 70, n. 4, 2018, pp. 58-61.

_____. Terra de quilombo, terras indígenas, “babaçuais livre”, “castanhais do povo”, faixinais e fundo de pasto: terras tradicionalmente ocupadas. 2ª Ed, Manaus: PGSCA-UFAM, 2008, 192p.

_____. “Os quilombos e as novas etnias” In: O’DWYER, Eliane Cantarino (org). Quilombos: identidade étnica e territorialidade. Rio de Janeiro: ABA/ Editora da FGV, 2002. pp. 43-81.

ANDERSON, B. “Introdução”. Comunidades imaginadas: reflexões sobre a origem e a difusão do nacionalismo. São Paulo: Companhia das Letras, 2008, pp. 26-34.

ANTUNES, M.; DAMASCO, F. Entrevista Censo 2022. Revista Brasileira de Geografia, vol. 67, n. 1, 2022. Disponível em: https://www.rbg.ibge.gov.br/index.php/rbg/article/view/4552. Acesso em jul. 2023.

BARTH, F. “Temáticas permanentes e emergentes na análise da etnicidade”. In: VERMEULEN, H. e GOVERS, C. Antropologia da etnicidade. Para além de “Ethnic groups and boundaries”. Lisboa: Fim de Século, 2003, pp. 19-44.

_____. “Os grupos étnicos e suas fronteiras”; “A identidade pathan e sua manutenção”; “Por um maior naturalismo na conceptualização das sociedades”. In: BARTH, F. O guru, o iniciador e outras variações antropológicas (Organização de Tomke Lask). Rio de Janeiro: Contra Capa Livraria, 2000. pp. 25-67; 69-93; 167-186.

BLUM, Alain. “Resistance to identity categorization in France”. In: KERTZER, David I.; AREL, Dominique (edts) Census and identity: the politics of race, ethnicity and language in national census. United Kingdom: Cambridge University Press, 2004, pp. 121-147.

BRASIL. Decreto nº 10.088, de 05 de novembro de 2019. Consolida atos normativos editados pelo Poder Executivo Federal que dispõem sobre a promulgação de convenções e recomendações da Organização Internacional do Trabalho - OIT ratificadas pela República Federativa do Brasil. Diário Oficial da União, Brasília, DF, ano 157, n. 215, 06 nov. 2019. Seção 1, p. 12-135. Disponível em: https://www.planalto.gov.br/ccivil_03/_Ato2019-2022/2019/Decreto/D10088.htm#art5. Acesso em: jul. 2023.

_____. Decreto nº 8.750, 9 de maio de 2016. Institui o Conselho Nacional dos Povos e Comunidades Tradicionais. Diário oficial da União, Brasília, DF, ano 153, n. 88, 10 mai. 2016. Seção 1, p.1. Disponível em: https://www.planalto.gov.br/ccivil_03/_ato2015-2018/2016/decreto/d8750.htm. Acesso em: jul. 2023

_____. Lei Complementar nº 124, de 3 de janeiro de 2007. Institui, na forma do art. 43 da Constituição Federal, a Superintendência do Desenvolvimento da Amazônia – SUDAM; estabelece sua composição, natureza jurídica, objetivos, área de competência e instrumentos de ação; dispõe sobre o Fundo de Desenvolvimento da Amazônia – FDA; altera a Medida Provisória no 2.157-5, de 24 de agosto de 2001; revoga a Lei Complementar no 67, de 13 de junho de 1991; e dá outras providências. Diário oficial da União, Brasília, DF, ano 144, n. 3, 04 jan. 2007. Seção 1. p.1. Disponível em: http://www.planalto.gov.br/ccivil_03/leis/lcp/lcp124.htm#:~:text=2o%20desta%20Lei%20C

omplementar,Pol%C3%ADtica%20Nacional%20de%20Desenvolvimento%20Regional. Acesso em: jul. 2023

_____. Decreto nº 5.051, de 19 de abril de 2004. Promulga a Convenção n. 169 da Organização Internacional do Trabalho - OIT sobre Povos Indígenas e Tribais. Diário Oficial da União, Brasília, DF, ano 141, n. 75, 20 abr. 2004. Seção 1, p. 1-4. Disponível em: https://www.planalto.gov.br/ccivil_03/_ato2004-2006/2004/decreto/d5051.htm. Acesso em: jan. 2018.

_____. Decreto nº 4.887, de 20 de novembro de 2003. Regulamenta o procedimento para identificação, reconhecimento, delimitação, demarcação e titulação das terras ocupadas por remanescentes das comunidades dos quilombos de que trata o art. 68 do Ato das Disposições Constitucionais Transitórias. Diário Oficial da União, Brasília, DF, ano 140, n. 227, 21 nov. 2003. Seção 1, p. 4-5. Disponível em: http://www.planalto.gov.br/ccivil_03/decreto/2003/d4887.htm. Acesso em: jul. 2023.

_____. Constituição (1988). Constituição da República Federativa do Brasil. Brasília, DF, [2017]. Disponível em: https://www.planalto.gov.br/ccivil_03/constituicao/constituicaocompilado.htm. Acesso em: jan. 2018.

_____. Decreto nº 67.647, 23 de novembro de 1970. Estabelece nova Divisão Regional do Brasil para fins estatísticos. Diário Oficial da União, Brasília, DF, ano 108, n; 221, 24 nov. 1970, Seção 1, p. 9987. Disponível em: https://www2.camara.leg.br/legin/fed/decret/1970-1979/decreto-67647-23-novembro-1970-409148-publicacaooriginal-1-pe.html. Acesso em: jul. 2023

_____. Lei nº 5.534, de 14 de novembro de 1968. Dispõe sôbre a obrigatoriedade de prestação de informações estatísticas e dá outras providências. Diário Oficial da União, Brasília, DF, ano 106, n; 224, 20 nov. 1968, Seção 1, p. 9985. Disponível em: https://www.planalto.gov.br/ccivil_03/leis/l5534.htm. Acesso em: jul. 2023

_____. Decreto-Lei nº 161, de 13 de fevereiro de 1967. Autoriza o Poder Executivo a instituir a "Fundação Instituto Brasileiro de Geografia e Estatística" e dá outras providências. Diário Oficial da União, Brasília, DF, ano 105, n. 30, 14 fev. 1967, Seção 1, p. 1787. Disponível em: https://www.planalto.gov.br/ccivil_03/decreto-lei/1965-1988/del0161.htm#:~:text=Decreto%2DLei%20161&text=DECRETO%2DLEI%20N%C2%BA%20161%2C%20DE,que%20lhe%20confere%20o%20art. Acesso em: jul. 2023.

_____. Decreto nº 58.824, de 14 de julho de 1966. Promulga a Convenção n. 107 sobre as Populações Indígenas e Tribais. Diário Oficial [dos] Estados Unidos do Brasil, Brasília, DF, ano 8, n. 136, 20 jul. 1966. Seção 1, p. 8094. Disponível em: https://www.planalto.gov.br/ccivil_03/atos/decretos/1966/d58824.html. Acesso em: jan. 2018.

CCLF. Sertão Quilombola: A formação dos quilombos no sertão de Pernambuco. Recife: CCLF, 2008, 148p.

DAS, Veena. Critical events. An anthropological perspective in contemporary India. Oxford Indian Paperbacks, 1997.

FOUCAULT, Michel. “Questions of method”. In: Burchell, Graham; Gordon, Colin; Miller, Peter, eds. The Foucault effect. Studies in governamentality. Chicago: The University of Chicago Press, 1991, pp.73-86.

IBGE. Base de Informações Geográficas e Estatísticas sobre os indígenas e quilombolas 2019 – Notas Técnicas. Volume Especial. Rio de Janeiro: IBGE, 2020.

_____. Confidencialidade no IBGE: Procedimentos adotados na preservação do sigilo das informações individuais nas divulgações de resultados das operações estatísticas. IBGE: Rio de Janeiro, 2018. 86 p. Disponível em: https://biblioteca.ibge.gov.br/visualizacao/livros/liv101636.pdf. Acesso em: jul. 2023.

_____. Princípios fundamentais das estatísticas oficiais: orientações para divulgações de resultados pelo IBGE. Rio de Janeiro: IBGE, 2014. 5 p. Disponível em: https://www.ibge.gov.br/acesso-informacao/institucional/documentos-ibge/1861-novo-portal/institucional/16150-principios-fundamentais-das-estatisticas-oficiais-orientacoes-para-divulgacoes-de-resultados-pelo-ibge.html. Acesso em: jul. 2023

_____. METODOLOGIA do censo demográfico 2010. Rio de Janeiro: IBGE, 2013. 712 p. (Série relatórios metodológicos, v. 41). Acompanha 1 DVD. Disponível em: https://ftp.ibge.gov.br/Censos/Censo_Demografico_2010/metodologia/metodologia_censo_dem_2010.pdf. Acesso em: jan. 2018.

_____. Código de boas práticas das estatísticas do IBGE. Rio de Janeiro: IBGE, 2013. 48 p. Disponível em: https://www.ibge.gov.br/institucional/codigos-e-principios.html. Acesso em: jul. 2023

_____. METODOLOGIA do censo demográfico 2000. Rio de Janeiro: IBGE, 2003. 565 p. (Série relatórios metodológicos, v. 25). Acompanha 1 CD-ROM. Disponível em: https://biblioteca.ibge.gov.br/visualizacao/livros/liv5295.pdf. Acesso em: jan. 2018.

_____. X RECENSEAMENTO geral do Brasil: manual de delimitação dos setores e das zonas de trabalho de 1990 - GR-7.01. Rio de Janeiro: IBGE, [1989a]. 78 p. Disponível em: https://biblioteca.ibge.gov.br/visualizacao/instrumentos_de_coleta/doc0207.pdf. Acesso em: jan. 2018.

_____. Manual de desenho de mapas municipais e mapas municipais estatísticos - GR7.08. Rio de Janeiro: IBGE, [1989b]. 64 p. Disponível em: https://biblioteca.ibge.gov.br/visualizacao/instrumentos_de_coleta/doc410.pdf. Acesso em: jul. 2023

DAMASCO, F. S.; ANTUNES, M. O. Encontro de geografias no mapeamento censitário de localidades indígenas e quilombolas. Revista Brasileira de Geografia, vol. 65, n. 2, 2020. Disponível em: https://www.rbg.ibge.gov.br/index.php/rbg/article/view/2851. Acesso em: jul. 2023.

_____. Área de interesse estatístico e geográfico: ferramentas para a ampliação da identificação étnica e dos recortes de divulgação no Censo Demográfico 2020. In: XXI Encontro Nacional de Estudos Populacionais, 2018, Poços de Caldas. Anais do XXI Encontro Nacional de Estudos Populacionais. Belo Horizonte: ABEP, 2018. v. Único. pp. 1-8.

DEL POPOLO, F.; SCHKOLNIK, S. Pueblos indígenas y afrodescendientes en los censos de población y vivienda de América Latina: avances y desafios en el derecho a la información. Notas de Población, Santiago de Chile: Comisión Economica para América Latina y el Caribe - Cepal, año 40, n. 97, pp. 205-247, 2013. Disponível em: https://repositorio.cepal.org/bitstream/handle/11362/35946/np97205247_es.pdf?sequence=1%3E. Acesso em: jan. 2018.

GOLDENBERG, Mirian. A arte de pesquisar. Como fazer pesquisa qualitativa em Ciências Sociais. 12ªed. Rio de Janeiro: Record, 2011.

GOLDSCHEIDER, Calvin. “Ethnic categorizations in censuses: comparative observations from Israel, Canada, and the United States”. In: KERTZER, David I.; AREL, Dominique (edts) Census and identity: the politics of race, ethnicity and language in national census. United Kingdom: Cambridge University Press, 2004, pp. 71-91.

GREENHALGH, Susan. “Making up China's ‘Black Population’”. In: SZRETER, Simon; SHOLKAMY, Hania; DHARMALINGAM, A. (edts) Categories and Contexts: Anthropological and Historical Studies in Critical Demography. United States: Oxford University Press, 2004, pp. 148-172.

GUSMÃO, N. M. M. A questão política das chamadas "terras de preto". In: LEITE, Ilka Boaventura (org.). Terras e territórios de negros no Brasil. Textos e Debates, ano I, nº 2, Núcleo de Estudos sobre Identidade e Relações Interétnicas - UFSC, 1990.

HACKING, Ian. “Entrevista com Ian Hacking (por Paul Kennedy e David Cayley)”. Psicologia & Sociedade; 21 (3): 465-470, 2009.

KLEIN, Elisa Cotta de Araújo; O'DWYER, Eliane Cantarino. Quilombo do Cruzeirinho: Terra de Santo e Caxambu como diacríticos de uma comunidade evangélica. Em: _____. O fazer antropológico e o reconhecimento de direitos constitucionais: o caso das terras de quilombo do Estado do Rio de Janeiro. Rio de Janeiro: E-papers, 2012.

KERTZER, David I.; AREL, Dominique. “Censuses, identity formation, and the struggle for political power”. In: KERTZER, David I.; AREL, Dominique (edts) Census and identity: the politics of race, ethnicity and language in national census. United Kingdom: Cambridge University Press, 2004, pp. 1-42.

KREAGER, Philip. “Objectifying Demographic Identities”. In: SZRETER, Simon; SHOLKAMY, Hania; DHARMALINGAM, A. (edts) Categories and Contexts: Anthropological and Historical Studies in Critical Demography. United States: Oxford University Press, 2004, pp. 33 -56

LEITE, I. B. “Os quilombos e a constituição brasileira”. In: OLIVEN, Rubem George; RIDENTI, Marcelo & BRANDÃO, Gildo Marçal, (orgs.) A constituição de 1988 na vida brasileira. São Paulo: Aderaldo & Rothschild: Anpocs, 2008, pp. 276-295.

_____. Territórios de Negros em Área Rural e Urbana: algumas questões. In LEITE, I. B. (org.). Terras e territórios de negros no Brasil. Textos e Debates, ano I, nº 2, Núcleo de Estudos sobre Identidade e Relações Interétnicas - UFSC, 1990.

MADDEN, R. et al. Statistics on indigenous peoples: international effort needed. Statistical Journal of the IAOS, The Hague [Holanda]: International Association for Official Statistics - IAOS, v. 32, n. 1, Mar. 2016, pp. 37-41. Disponível em: content. iospress.com/articles/statistical-journal-of-the-iaos/sji975. Acesso em: jan. 2018.

MASSEY, D. Um sentido global do lugar. In: ARANTES, A. A. O espaço da diferença. Campinas, SP: Papirus Editora, 2000. pp. 176-185.

MINAYO, M. C. de S. O desafio da pesquisa social. In: GOMES, Suely F. D. R.; MINAYO, M. C. de S. (Orgs.). Pesquisa social: teoria, método e criatividade. 32ªed. Petrópolis – RJ: Ed. Vozes, 2012.

NAÇÕES UNIDAS. Transformando nosso mundo: a agenda 2030 para o desenvolvimento sustentável. Rio de Janeiro: Centro de Informação das Nações Unidas para o Brasil - UNIC Rio, 2015. 49 p. Adotada pela Resolução 70/1 da Assembleia Geral

das Nações Unidas, Nova Iorque, em 25 de setembro de 2015. Disponível em: https://brasil.un.org/sites/default/files/2020-09/agenda2030-pt-br.pdf. Acesso em: jan. 2018.

_____. Conferência mundial de combate ao racismo, discriminação racial, xenofobia e intolerância correlata. Declaração de Durban e Plano de Ação. Mistério da Cultura/Fundação Cultural Palmares: Brasília, 2001. Disponível em: https://brazil.unfpa.org/sites/default/files/pub-pdf/declaracao_durban.pdf. Acesso em: jul. 2023.

NAÇÕES UNIDAS; CEPAL. Consenso de Montevidéu sobre população e desenvolvimento. CELADE: Santiago do Chile, 2013. Disponível em: http://www.unfpa.org.br/Arquivos/consenso_montevideo_por.pdf. Acesso em: jul.2023

NOBLES, Melissa. “Racial/Colour Categorization in US and Brazilian Censuses”. In: SZRETER, Simon; SHOLKAMY, Hania; DHARMALINGAM, A. (edts) Categories and Contexts: Anthropological and Historical Studies in Critical Demography. United States: Oxford University Press, 2004, pp. 107-125.

PETRUCCELLI, J. L.; SABOIA, A. L. (Org.). Características étnico-raciais da população: classificações e identidades. Rio de Janeiro: IBGE, 2013. 206 p. (Estudos e análises. Informação demográfica e socioeconômica, n. 2). Acompanha 1 CD-ROM. Disponível em: https://biblioteca.ibge.gov.br/visualizacao/livros/liv63405.pdf. Acesso em: jan. 2018.

O’DWYER, Eliane Cantarino. “Os quilombos e as fronteiras da Antropologia” Antropolítica: Revista Contemporânea de Antropologia e Ciência Política. Niterói: UFF. Vol. 19. 2005, pp. 91-111.

_____. “Apresentação”. In: O’DWYER, Eliane Cantarino (org). Terra de Quilombos. Rio de Janeiro: Associação Brasileira de Antropologia.Julho/1995, pp.1-2.

_____. Relatórios Antropológicos sobre terras de quilombo: balanço e prospectivas de uma antropologia em ação. Em: _____. O fazer antropológico e o reconhecimento de direitos constitucionais: o caso das terras de quilombo do Estado do Rio de Janeiro. Rio de Janeiro: E-papers, 2012.

_____. Quilombos: identidade étnica e territorialidade. Rio de Janeiro: Editora FGV, 2002.

OLIVEIRA, João Pacheco de. “Uma Etnologia dos ‘Índios Misturados’? Situação Colonial, Territorialização e Fluxos Culturais”. In OLIVEIRA, João Pacheco de. A viagem de volta: etnicidade, política e reelaboração cultural no Nordeste indígena. 2ª ed. Rio de Janeiro: Contra Capa Livraria / LACED. 2004, pp. 13-42.

_____. “Ação indigenista e utopia milenarista: as múltiplas faces de um processo de territorialização entre os Ticuna” In ALBERT, B. (Org.) Pacificando o branco: cosmologias do contato no Norte-Amazônico. São Paulo: UNESP, 2002, pp. 277- 309.

_____. “A problemática dos “índios misturados” e os limites dos estudos americanistas: um encontro entre antropologia e história”. In: OLIVEIRA, João Pacheco de (org). Ensaios em Antropologia Histórica. Prefácio de Roberto Cardoso de Oliveira. Rio de Janeiro: Editora UFRJ, 1999, pp. 99–123.

OKAMOTO, Leandro; ANTUNES, Marta; DAMASCO, Fernando. Povos indígenas nas estatísticas oficiais: identificação étnica, recomendações internacionais e a experiência

brasileira. In SIMÕES, André; ATHIAS, Leonardo; BOTELHO, Luanda (orgs.) Panorama nacional e internacional da produção de indicadores sociais: grupos populacionais específicos e uso do tempo. Rio de Janeiro: IBGE, Coordenação de População e Indicadores Sociais, 2018. 352 p. Disponível em: https://biblioteca.ibge.gov.br/visualizacao/livros/liv101562.pdf. Acesso em: jul. 2023.

PERES, Sidnei Clemente. A Política da Identidade: Associativismo e Movimento Indígena no Rio Negro. Manaus: Editora Valer. 2013, 420p.

_____. Cultura, política e identidade na Amazônia: o associativismo indígena no Baixo Rio Negro. Tese (doutorado) – Campinas, SP: Universidade Estadual de Campinas, Instituto de Filosofia e Ciências Humanas, 2003. 447fs.

POLLAK, Michael. “Memória e identidade social”. Estudos Históricos, Rio de Janeiro, vol.5, n.10, 1992, pp. 200-215.

_____. “Présentation”; “Parte II – Les récits”. L’Experiénce Concentrationnaire: Essai sur le maintien de l’identité sociale. Paris: Éditions Métaillé. 1990, pp. 7-23; 186-251.

_____. “Memória, esquecimento, silêncio”. Estudos Históricos, Rio de Janeiro, vol. 2, n.3, 1989, pp. 3-15.

SANTOS, R. E. dos; CORREA, G. S. A geografia negra das comunidades remanescentes de quilombo no Brasil. In: SANTOS, R. E. Diversidade, espaço e relações étnico-raciais: o negro na Geografia do Brasil. 3. ed., rev. ampl. Belo Horizonte: Autêntica Editora, 2013. p. 115-142.

SIQUEIRA, João. Tambor dos Pretos: Processos sociais e diferenciação étnica no rio Jaú, Amazonas. Niterói, RJ: Eduff, 2017.

SOUZA, M. L. Os conceitos fundamentais da pesquisa sócio-espacial. 1. ed. – Rio de Janeiro: Bertrand Brasil, 2013. 320 p.

SOUZA, Mirian Alves de; FARINA, Renata Nerder. Família Sacopã: identidade quilombola e resistência ao racismo e à especulação imobiliária na Lagoa, Rio de Janeiro. Em: _____. O fazer antropológico e o reconhecimento de direitos constitucionais: o caso das terras de quilombo do Estado do Rio de Janeiro. Rio de Janeiro: E-papers, 2012.

SZRETER, Simon; SHOLKAMY, Hania; DHARMALINGAM, A. “Contextualizing Categories: Towards A Critical Reflexive Demography” In SZRETER, Simon; SHOLKAMY, Hania; DHARMALINGAM, A. (edts) Categories and Contexts: Anthropological and Historical Studies in Critical Demography. United States: Oxford University Press, 2004, pp. 3-31.

_____. “Editors' Introduction” [Part II. Categories as political interventions] In SZRETER, Simon; SHOLKAMY, Hania; DHARMALINGAM, A. (edts) Categories and Contexts: Anthropological and Historical Studies in Critical Demography. United States: Oxford University Press, 2004, pp. 79-85.

_____. “Editors' Introduction” [Part III.Contexts as critiques of categories] In SZRETER, Simon; SHOLKAMY, Hania; DHARMALINGAM, A. (edts) Categories and Contexts: Anthropological and Historical Studies in Critical Demography. United States: Oxford University Press, 2004, pp. 223-234.

UNITED NATIONS. Principles and Recommendations for Population and Housing Censuses. New York: United Nations, 2017. Disponível em: https://unstats.un.org/unsd/demographic-social/Standards-and-Methods/files/Principles_and_Recommendations/Population-and-Housing-Censuses/Series_M67rev3-E.pdf Acesso em: jul. 2023

_____. Handbook on Geospatial Infrastructure in Support of Census Activities. New York: Department of Economic and Social Affairs - Statistics Division, 2009.

UVIN, Peter. “On counting, categorizing, and violence in Burundi and Rwanda”. In: KERTZER, David I.; AREL, Dominique (edts) Census and identity: the politics of race, ethnicity and language in national census. United Kingdom: Cambridge University Press, 2004, pp. 148-175.

VILLAS BÔAS, A. Política de reconhecimento oficial de terras indígenas: um balanço de 1987 a 1991. In: POVOS indígenas no Brasil: 1987/88/89/90. São Paulo: Centro Ecumênico de Documentação e Informação - CEDI, 1991. pp. 59-66. (Aconteceu especial, 18). Disponível em: https://pib.socioambiental.org/pt/Downloads#1. Acesso em: jan. 2018

VILLAVECES-IZQUIERDO, Santiago. “Internal Diaspora and State Imagination: Colombia's Failure to Envision a Nation”. In: SZRETER, Simon; SHOLKAMY, Hania; DHARMALINGAM, A. (edts) Categories and Contexts: Anthropological and Historical Studies in Critical Demography. United States: Oxford University Press, 2004, pp. 173-184

WEBER, Max. “I. Conceptos sociológicos fundamentales”; “IV. Comunidades étnicas”. Economía y sociedad. Espanha: Fondo de Cultura Económica. Segunda reimpressão. 2002. pp. 5-45; 315-327.

YAMADA, E. M.; AMORIM, F. F. Povos indígenas isolados: autonomia e aplicação do direito de consulta. Revista Brasileira De Linguística Antropológica, 8(2), 2017, pp. 41–60. Disponível em: https://doi.org/10.26512/rbla.v8i2.16299. Acesso em: jul. 2023.

Apêndices

1. Localidades Quilombolas por Municípios – 2022
2. Localidades Quilombolas por Territórios Quilombolas – 2022

Apêndice 1

Localidades quilombolas, segundo os Municípios - Brasil - 2022

(continuação)

Sigla UF	Município		Código único nacional da Comunidade Quilombola declarada com localidade associada	Ordem de ocorrência da Localidade Quilombola no Município	Comunidade Quilombola declarada com localidade associada		Número do processo de identificação e reconhecimento na Fundação Cultural Palmares
	Geocódigo	Nome			Código municipal	Nome	
RO	1100015	Alta Floresta D'Oeste	05665	1	1100015056651	ROLIM DE MOURA DO GUAPORÉ	01420.002954/2005-91
RO	1100080	Costa Marques	02705	1	1100080027051	FORTE PRINCIPE DA BEIRA	01420.001406/2005-44
RO	1100080	Costa Marques	04863	1	1100080048631	PEDRAS NEGRAS	
RO	1100080	Costa Marques	05828	1	1100080058281	SANTA FÉ	01420.002941/2006-01
RO	1100080	Costa Marques	05828	2	1100080058282	SANTA FÉ	01420.002941/2006-01
RO	1100080	Costa Marques	06118	1	1100080061181	SANTO ANTÔNIO DO GUAPORÉ	
RO	1100080	Costa Marques	06118	2	1100080061182	SANTO ANTÔNIO DO GUAPORÉ	
RO	1100106	Guajará-Mirim	02704	1	1100106027041	FORTE PRINCIPE DA BEIRA	
RO	1100106	Guajará-Mirim	04864	1	1100106048641	PEDRAS NEGRAS	
RO	1100106	Guajará-Mirim	07347	1	1100106073471	VALE DO GUAPORÉ	
RO	1100320	São Miguel do Guaporé	03226	1	1100320032261	JESUS	01420.000556/2006-11
RO	1101468	Pimenteiras do Oeste	03627	1	1101468036271	LARANJEIRAS	01420.002078/2005-01
RO	1101468	Pimenteiras do Oeste	03627	2	1101468036272	LARANJEIRAS	01420.002078/2005-01
RO	1101468	Pimenteiras do Oeste	05819	1	1101468058191	SANTA CRUZ	01420.001480/2007-22
RO	1101492	São Francisco do Guaporé	04865	1	1101492048651	PEDRAS NEGRAS	01420.001295/2005-76
RO	1101492	São Francisco do Guaporé	06119	1	1101492061191	SANTO ANTÔNIO DO GUAPORÉ	01420.000359/2003-50
RO	1101492	São Francisco do Guaporé	06119	2	1101492061192	SANTO ANTÔNIO DO GUAPORÉ	01420.000359/2003-50
AM	1300029	Alvarães	06239	1	1300029062391	SÃO FRANCISCO	
AM	1300409	Barcelos	01265	1	1300409012651	CACHOEIRA	
AM	1300409	Barcelos	06413	1	1300409064131	SÃO LÁZARO	
AM	1300508	Barreirinha	00425	1	1300508004251	ARQJU	
AM	1300508	Barreirinha	00896	1	1300508008961	BOA FÉ	01420.003753/2012-31
AM	1300508	Barreirinha	00897	1	1300508008971	BOA FÉ (IGARAPÉ CHAPELEIRO)	
AM	1300508	Barreirinha	00925	1	1300508009251	BOA VISTA	
AM	1300508	Barreirinha	00965	1	1300508009651	BOAS NOVAS	
AM	1300508	Barreirinha	00966	1	1300508009661	BOAS NOVAS (IGARAPÉ DAS QUEIMADAS)	
AM	1300508	Barreirinha	00967	1	1300508009671	BOAS NOVAS (IGARAPÉ DO JAUARI)	
AM	1300508	Barreirinha	00968	1	1300508009681	BOAS NOVAS (IGARAPÉ-AÇU)	
AM	1300508	Barreirinha	02938	1	1300508029381	IGARAPÉ DO CURUPIRA	
AM	1300508	Barreirinha	03109	1	1300508031091	ITUQUARA	01420.000504/2013-74
AM	1300508	Barreirinha	03110	1	1300508031101	ITUQUARA (1)	
AM	1300508	Barreirinha	03111	1	1300508031111	ITUQUARA (2)	
AM	1300508	Barreirinha	03112	1	1300508031121	ITUQUARA (3)	
AM	1300508	Barreirinha	05735	1	1300508057351	SAGRADO CORACÃO DE JESUS	
AM	1300508	Barreirinha	06005	1	1300508060051	SANTA TEREZA DO MATUPIRI	01420.003752/2012-96
AM	1300508	Barreirinha	06006	1	1300508060061	SANTA TEREZA DO MATUPIRI (CABECEIRA DO LIMAO)	
AM	1300508	Barreirinha	06007	1	1300508060071	SANTA TEREZA DO MATUPIRI (IGARAPÉ CABECEIRA GRANDE)	
AM	1300508	Barreirinha	06008	1	1300508060081	SANTA TEREZA DO MATUPIRI (IGARAPÉ CAMPINAS 1)	
AM	1300508	Barreirinha	06009	1	1300508060091	SANTA TEREZA DO MATUPIRI (IGARAPÉ CAMPINAS)	
AM	1300508	Barreirinha	06010	1	1300508060101	SANTA TEREZA DO MATUPIRI (IGARAPÉ CHAPELEIRO)	

Apêndice 1

Localidades quilombolas, segundo os Municípios - Brasil - 2022

(continuação)

Sigla UF	Município		Código único nacional da Comunidade Quilombola declarada com localidade associada	Ordem de ocorrência da Localidade Quilombola no Município	Comunidade Quilombola declarada com localidade associada		Número do processo de identificação e reconhecimento na Fundação Cultural Palmares
	Geocódigo	Nome			Código municipal	Nome	
AM	1300508	Barreirinha	06011	1	1300508060111	SANTA TEREZA DO MATUPIRI (IGARAPÉ DO VIRICIMO)	
AM	1300508	Barreirinha	06012	1	1300508060121	SANTA TEREZA DO MATUPIRI (RIO ANDIRÁ)	
AM	1300508	Barreirinha	06458	1	1300508064581	SÃO PAULO DO AÇÚ	
AM	1300508	Barreirinha	06459	1	1300508064591	SÃO PAULO DO AÇÚ (1)	
AM	1300508	Barreirinha	06460	1	1300508064601	SÃO PAULO DO AÇÚ (2)	
AM	1300508	Barreirinha	06461	1	1300508064611	SÃO PAULO DO AÇÚ (3)	
AM	1300508	Barreirinha	06462	1	1300508064621	SÃO PAULO DO AÇÚ (4)	
AM	1300508	Barreirinha	06463	1	1300508064631	SÃO PAULO DO AÇÚ (5)	
AM	1300508	Barreirinha	06464	1	1300508064641	SÃO PAULO DO AÇÚ (6)	
AM	1300508	Barreirinha	06465	1	1300508064651	SÃO PAULO DO AÇÚ (RIO ANDIRA)	
AM	1300508	Barreirinha	06494	1	1300508064941	SÃO PEDRO DO ANDIRÁ	01420.003750/2012-05
AM	1300508	Barreirinha	06495	1	1300508064951	SÃO PEDRO DO ANDIRÁ (1)	
AM	1300508	Barreirinha	06496	1	1300508064961	SÃO PEDRO DO ANDIRÁ (2)	
AM	1300508	Barreirinha	06497	1	1300508064971	SÃO PEDRO DO ANDIRÁ (3)	
AM	1300508	Barreirinha	06498	1	1300508064981	SÃO PEDRO DO ANDIRÁ (4)	
AM	1300508	Barreirinha	06556	1	1300508065561	SÃO SEBASTIÃO (SÃO PAULO DO AÇÚ)	
AM	1300508	Barreirinha	07137	1	1300508071371	TEREZA DO MATUPIRI (CABECEIRA DAS CAMPINAS)	
AM	1300508	Barreirinha	07150	1	1300508071501	TERRA PRETA	
AM	1300508	Barreirinha	07269	1	1300508072691	TRINDADE	01420.003751/2012-41
AM	1300508	Barreirinha	07271	1	1300508072711	TRINDADE (CABECEIRA DO LIMÃO)	
AM	1300508	Barreirinha	07272	1	1300508072721	TRINDADE (IGARAPÉ CHAPELEIRO 1)	
AM	1300508	Barreirinha	07273	1	1300508072731	TRINDADE (IGARAPÉ CHAPELEIRO 2)	
AM	1300508	Barreirinha	07274	1	1300508072741	TRINDADE (IGARAPÉ CHAPELEIRO)	
AM	1300508	Barreirinha	07275	1	1300508072751	TRINDADE (LAGOINHA DO ANDIRÁ)	01420.003751/2012-41
AM	1300508	Barreirinha	07276	1	1300508072761	TRINDADE (RIO ANDIRÁ)	
AM	1300508	Barreirinha	07461	1	1300508074611	VILA CARNEIRO	
AM	1300508	Barreirinha	07510	1	1300508075101	VILA MANAUS	
AM	1300508	Barreirinha	07546	1	1300508075461	VILA PEREIRA	
AM	1301902	Itacoatiara	03365	1	1301902033651	LAGO DE SERPA	
AM	1301902	Itacoatiara	05102	1	1301902051021	PORANGA II	
AM	1301902	Itacoatiara	05736	1	1301902057361	SAGRADO CORACÃO DE JESUS DO LAGO DE SERPA	01420.009341/2014-76
AM	1302603	Manaus	00667	1	1302603006671	BARRANCO DE SÃO BENEDITO	01420.015560/2013-11
AM	1303205	Novo Airão	01264	1	1303205012641	CACHOEIRA	
AM	1303205	Novo Airão	07063	1	1303205070631	TAMBOR	01420.001039/2006-60
AM	1303205	Novo Airão	07064	1	1303205070641	TAMBOR VELHO	
AM	1304401	Urucurituba	05923	1	1304401059231	SANTA MARIA DO IGARAPÉ DO MATO	
AM	1304401	Urucurituba	06288	1	1304401062881	SÃO JOÃO	
PA	1500107	Abaetetuba	00009	1	1500107000091	ABAETE	
PA	1500107	Abaetetuba	00029	1	1500107000291	ACARAQUI	01420.008228/2012-10

Apêndice 1

Localidades quilombolas, segundo os Municípios - Brasil - 2022

(continuação)

Sigla UF	Município		Código único nacional da Comunidade Quilombola declarada com localidade associada	Ordem de ocorrência da Localidade Quilombola no Município	Comunidade Quilombola declarada com localidade associada		Número do processo de identificação e reconhecimento na Fundação Cultural Palmares
	Geocódigo	Nome			Código municipal	Nome	
PA	1500107	Abaetetuba	00118	1	1500107001181	AJUAÍ	
PA	1500107	Abaetetuba	00235	1	1500107002351	ALTO ITACURUÇÁ	
PA	1500107	Abaetetuba	00292	1	1500107002921	ANEQUARA	
PA	1500107	Abaetetuba	00370	1	1500107003701	ARAPAPU	01420.008228/2012-10
PA	1500107	Abaetetuba	00371	1	1500107003711	ARAPAPUZINHO	01420.008228/2012-10
PA	1500107	Abaetetuba	00380	1	1500107003801	ARARAPUZINHO	
PA	1500107	Abaetetuba	00438	1	1500107004381	ARUMANDUBA	
PA	1500107	Abaetetuba	00445	1	1500107004451	ASSACUEIRA	
PA	1500107	Abaetetuba	00482	1	1500107004821	BACURI	01420.000716/2013-51
PA	1500107	Abaetetuba	00881	1	1500107008811	BOA ESPERANÇA	
PA	1500107	Abaetetuba	01040	1	1500107010401	BOM REMÉDIO	01420.003793/2014-44
PA	1500107	Abaetetuba	01107	1	1500107011071	BRASILIA	
PA	1500107	Abaetetuba	01310	1	1500107013101	CACOAL	
PA	1500107	Abaetetuba	01319	1	1500107013191	CAETE	01420.015653/2012-57
PA	1500107	Abaetetuba	01319	2	1500107013192	CAETE	01420.015653/2012-57
PA	1500107	Abaetetuba	01342	1	1500107013421	CAIQUIAMA	
PA	1500107	Abaetetuba	01502	1	1500107015021	CAMPOPEMA	01420.008228/2012-10
PA	1500107	Abaetetuba	02126	1	1500107021261	COSTA MARATAUIRA	
PA	1500107	Abaetetuba	02243	1	1500107022431	CURUPERE	
PA	1500107	Abaetetuba	02259	1	1500107022591	CUTININGA	
PA	1500107	Abaetetuba	02297	1	1500107022971	DIVINO ESPÍRITO SANTO	
PA	1500107	Abaetetuba	02744	1	1500107027441	FURO GRANDE	
PA	1500107	Abaetetuba	02799	1	1500107027991	GENIPAUBA	
PA	1500107	Abaetetuba	02799	2	1500107027992	GENIPAUBA	
PA	1500107	Abaetetuba	02873	1	1500107028731	GUAJARÁ DE BEJA	
PA	1500107	Abaetetuba	03041	1	1500107030411	IPANEMA	01420.008228/2012-10
PA	1500107	Abaetetuba	03070	1	1500107030701	ITACURUÇÁ	
PA	1500107	Abaetetuba	03213	1	1500107032131	JENIPAUBA	01420.008228/2012-10
PA	1500107	Abaetetuba	03632	1	1500107036321	LARANJITUBA	01420.001550/2013-91
PA	1500107	Abaetetuba	03633	1	1500107036331	LARANJITUBA E ÁFRICA	
PA	1500107	Abaetetuba	03746	1	1500107037461	MAIAUATA	
PA	1500107	Abaetetuba	03834	1	1500107038341	MARACAPUCU	
PA	1500107	Abaetetuba	04005	1	1500107040051	MAUBA	
PA	1500107	Abaetetuba	04018	1	1500107040181	MÉDIO ITACURUCA	01420.008228/2012-10
PA	1500107	Abaetetuba	04305	1	1500107043051	MURUTINGA	
PA	1500107	Abaetetuba	04378	1	1500107043781	NOSSA SENHORA DAS GRAÇAS	
PA	1500107	Abaetetuba	04387	1	1500107043871	NOSSA SENHORA DE FÁTIMA	
PA	1500107	Abaetetuba	04394	1	1500107043941	NOSSA SENHORA DE NAZARÉ	
PA	1500107	Abaetetuba	04395	1	1500107043951	NOSSA SENHORA DE NAZARÉ RIO ITACURUÇÁ ALTO	
PA	1500107	Abaetetuba	04396	1	1500107043961	NOSSA SENHORA DE NAZARÉ RIO ITACURUÇÁ MÉDIO	
PA	1500107	Abaetetuba	04397	1	1500107043971	NOSSA SENHORA DO BOM REMÉDIO	
PA	1500107	Abaetetuba	04405	1	1500107044051	NOSSA SENHORA DO PERPÉTUO SOCORRO	

Apêndice 1

Localidades quilombolas, segundo os Municípios - Brasil - 2022

(continuação)

Sigla UF	Município		Código único nacional da Comunidade Quilombola declarada com localidade associada	Ordem de ocorrência da Localidade Quilombola no Município	Comunidade Quilombola declarada com localidade associada		Número do processo de identificação e reconhecimento na Fundação Cultural Palmares
	Geocódigo	Nome			Código municipal	Nome	
PA	1500107	Abaetetuba	04411	1	1500107044111	NOSSA SENHORA DO RIO ACACU	
PA	1500107	Abaetetuba	04671	1	1500107046711	PANACAUERA	
PA	1500107	Abaetetuba	04703	1	1500107047031	PARAMAJO	
PA	1500107	Abaetetuba	04770	1	1500107047701	PAU D'ARCO	
PA	1500107	Abaetetuba	04976	1	1500107049761	PIQUIARANA	
PA	1500107	Abaetetuba	04985	1	1500107049851	PIRATUBA	
PA	1500107	Abaetetuba	05209	1	1500107052091	PRATA	
PA	1500107	Abaetetuba	05329	1	1500107053291	QUIANDUBA	
PA	1500107	Abaetetuba	05381	1	1500107053811	RAMAL PIRATUBA	01420.001996/2013-15
PA	1500107	Abaetetuba	05627	1	1500107056271	RIO IPANEMA	01420.008228/2012-10
PA	1500107	Abaetetuba	05629	1	1500107056291	RIO ITACURUÇÁ	
PA	1500107	Abaetetuba	05634	1	1500107056341	RIO PARURU	
PA	1500107	Abaetetuba	05643	1	1500107056431	RIO TAUARÉ-AÇÚ	01420.008228/2012-10
PA	1500107	Abaetetuba	05734	1	1500107057341	SAGRADO CORACÃO DE JESUS	
PA	1500107	Abaetetuba	05764	1	1500107057641	SAMAUMA	01420.002962/2008-81
PA	1500107	Abaetetuba	05764	2	1500107057642	SAMAUMA	01420.002962/2008-81
PA	1500107	Abaetetuba	05787	1	1500107057871	SANTA ANA	
PA	1500107	Abaetetuba	05800	1	1500107058001	SANTA CECÍLIA	
PA	1500107	Abaetetuba	05887	1	1500107058871	SANTA MARIA	
PA	1500107	Abaetetuba	05996	1	1500107059961	SANTA TERESINHA	
PA	1500107	Abaetetuba	06015	1	1500107060151	SANTA TEREZINHA	
PA	1500107	Abaetetuba	06068	1	1500107060681	SANTO AFONSO	
PA	1500107	Abaetetuba	06095	1	1500107060951	SANTO ANTÔNIO	
PA	1500107	Abaetetuba	06158	1	1500107061581	SÃO BENEDITO	
PA	1500107	Abaetetuba	06237	1	1500107062371	SÃO FRANCISCO	
PA	1500107	Abaetetuba	06257	1	1500107062571	SÃO FRANCISCO DE ASSIS	
PA	1500107	Abaetetuba	06302	1	1500107063021	SÃO JOÃO BATISTA	
PA	1500107	Abaetetuba	06302	2	1500107063022	SÃO JOÃO BATISTA	
PA	1500107	Abaetetuba	06313	1	1500107063131	SÃO JOÃO DO MÉDIO RIO ITACURUÇÁ	
PA	1500107	Abaetetuba	06334	1	1500107063341	SÃO JORGE	
PA	1500107	Abaetetuba	06353	1	1500107063531	SÃO JOSÉ	
PA	1500107	Abaetetuba	06441	1	1500107064411	SÃO MIGUEL	
PA	1500107	Abaetetuba	06447	1	1500107064471	SÃO MIGUEL ARCANJO	
PA	1500107	Abaetetuba	06473	1	1500107064731	SÃO PEDRO	
PA	1500107	Abaetetuba	06543	1	1500107065431	SÃO SEBASTIÃO	
PA	1500107	Abaetetuba	06766	1	1500107067661	SIRITUBA	
PA	1500107	Abaetetuba	06824	1	1500107068241	SÍTIO CUPUAÇU E BOA VISTA	
PA	1500107	Abaetetuba	07131	1	1500107071311	TAUERA AÇÚ	01420.002895/2011-08
PA	1500107	Abaetetuba	07290	1	1500107072901	TUCUMANDUBA	
PA	1500107	Abaetetuba	07333	1	1500107073331	URUBUEUA	
PA	1500107	Abaetetuba	07452	1	1500107074521	VILA ÁFRICA	
PA	1500107	Abaetetuba	07509	1	1500107075091	VILA MAIUATA	
PA	1500107	Abaetetuba	07648	1	1500107076481	XINGU	

Apêndice 1

Localidades quilombolas, segundo os Municípios - Brasil - 2022

(continuação)

Sigla UF	Município		Código único nacional da Comunidade Quilombola declarada com localidade associada	Ordem de ocorrência da Localidade Quilombola no Município	Comunidade Quilombola declarada com localidade associada		Número do processo de identificação e reconhecimento na Fundação Cultural Palmares
	Geocódigo	Nome			Código municipal	Nome	
PA	1500206	Acará	00759	1	1500206007591	BATATAL	
PA	1500206	Acará	00923	1	1500206009231	BOA VISTA	
PA	1500206	Acará	00923	2	1500206009232	BOA VISTA	
PA	1500206	Acará	01059	1	1500206010591	BONFIM	
PA	1500206	Acará	01083	1	1500206010831	BORAJUBA	
PA	1500206	Acará	01640	1	1500206016401	CARANANDUBA	01420.007675/2013-24
PA	1500206	Acará	01769	1	1500206017691	CATITUAIA	
PA	1500206	Acará	02164	1	1500206021641	CRUZEIRINHO OU SÃO MIGUEL	
PA	1500206	Acará	02424	1	1500206024241	ESPÍRITO SANTO	01420.005414/2011-16
PA	1500206	Acará	02651	1	1500206026511	FLEXAL	
PA	1500206	Acará	02695	1	1500206026951	FORTALEZA	
PA	1500206	Acará	02800	1	1500206028001	GENIPAUBA	
PA	1500206	Acará	02801	1	1500206028011	GENIPAUBA II	
PA	1500206	Acará	02871	1	1500206028711	GUAJARÁ	
PA	1500206	Acará	02874	1	1500206028741	GUAJARÁ MIRI	01420.004839/2012-81
PA	1500206	Acará	02991	1	1500206029911	ILHA DO MARACUJÁ	
PA	1500206	Acará	03067	1	1500206030671	ITACOAZINHO	01420.003436/2009-19
PA	1500206	Acará	03067	2	1500206030672	ITACOAZINHO	01420.003436/2009-19
PA	1500206	Acará	03068	1	1500206030681	ITACUÃ-MIRI	01420.008723/2011-30
PA	1500206	Acará	03097	1	1500206030971	ITAPUAMA	01420.015487/2014-51
PA	1500206	Acará	03118	1	1500206031181	JABAQUARA	01420.100225/2022-09
PA	1500206	Acará	03135	1	1500206031351	JACAREQUARA	
PA	1500206	Acará	03212	1	1500206032121	JENIPAUBA	
PA	1500206	Acará	04037	1	1500206040371	MENINO JESUS DE ACARÁ	01420.001214/2006-19
PA	1500206	Acará	04037	2	1500206040372	MENINO JESUS DE ACARÁ	01420.001214/2006-19
PA	1500206	Acará	04146	1	1500206041461	MONTE ALEGRE	01420.101754/2018-35
PA	1500206	Acará	04404	1	1500206044041	NOSSA SENHORA DO PERPÉTUO SOCORRO	
PA	1500206	Acará	04408	1	1500206044081	NOSSA SENHORA DO PERPÉTUO SOCORRO DA MONTANHA	
PA	1500206	Acará	04701	1	1500206047011	PARAÍSO	01420.001611/2010-77
PA	1500206	Acará	05374	1	1500206053741	RAMAL BALTAZAR	
PA	1500206	Acará	05793	1	1500206057931	SANTA BÁRBARA	
PA	1500206	Acará	05858	1	1500206058581	SANTA LUZIA	
PA	1500206	Acará	05885	1	1500206058851	SANTA MARIA	
PA	1500206	Acará	05920	1	1500206059201	SANTA MARIA DO CURUÇÁ	
PA	1500206	Acará	05938	1	1500206059381	SANTA QUITÉRIA	
PA	1500206	Acará	05938	2	1500206059382	SANTA QUITÉRIA	01420.003436/2009-19
PA	1500206	Acará	05939	1	1500206059391	SANTA QUITÉRIA E ITACOÃZINHO	
PA	1500206	Acará	06140	1	1500206061401	SANTO ESTEVÃO	
PA	1500206	Acará	06394	1	1500206063941	SÃO JOSÉ DO IGARAPÉ JACAREQUA	01420.101189/2022-92
PA	1500206	Acará	06540	1	1500206065401	SÃO ROSÁRIO	
PA	1500206	Acará	06550	1	1500206065501	SÃO SEBASTIÃO	
PA	1500206	Acará	07073	1	1500206070731	TANCUANZINHO	

Apêndice 1

Localidades quilombolas, segundo os Municípios - Brasil - 2022

(continuação)

Sigla UF	Município		Código único nacional da Comunidade Quilombola declarada com localidade associada	Ordem de ocorrência da Localidade Quilombola no Município	Comunidade Quilombola declarada com localidade associada		Número do processo de identificação e reconhecimento na Fundação Cultural Palmares
	Geocódigo	Nome			Código municipal	Nome	
PA	1500206	Acará	07267	1	1500206072671	TRINDADE	
PA	1500206	Acará	07277	1	1500206072771	TRINDADE II	
PA	1500206	Acará	07278	1	1500206072781	TRINDADE III	01420.100475/2017-73
PA	1500206	Acará	07464	1	1500206074641	VILA CONCEIÇÃO	
PA	1500206	Acará	07592	1	1500206075921	VINAGRE	
PA	1500404	Alenquer	01067	1	1500404010671	BOQUEIRÃO	
PA	1500404	Alenquer	04599	1	1500404045991	PACOVAL	01420.100580/2017-11
PA	1500404	Alenquer	04600	1	1500404046001	PACOVAL DO ALENQUER	
PA	1500404	Alenquer	06346	1	1500404063461	SÃO JOSÉ	
PA	1500503	Almeirim	06341	1	1500503063411	SÃO JOSÉ	
PA	1500800	Ananindeua	00004	1	1500800000041	ABACATAL	01420.011454/2012-70
PA	1500800	Ananindeua	00005	1	1500800000051	ABACATAL AURÁ	
PA	1500909	Augusto Corrêa	04914	1	1500909049141	PEROBA	
PA	1500958	Aurora do Pará	00808	1	1500958008081	BEIRAJUBA	01420.007973/2011-52
PA	1500958	Aurora do Pará	00838	1	1500958008381	BENEVIDES	
PA	1500958	Aurora do Pará	04455	1	1500958044551	NOVA UNIÃO	
PA	1500958	Aurora do Pará	06053	1	1500958060531	SANTANA DO CAPIM	
PA	1500958	Aurora do Pará	06433	1	1500958064331	SÃO MATEUS	
PA	1500958	Aurora do Pará	06614	1	1500958066141	SAUÁ	
PA	1501105	Bagre	00116	1	1501105001161	AJARA	01420.005379/2012-16
PA	1501105	Bagre	00598	1	1501105005981	BALIEIRO	01420.000002/2011-81
PA	1501105	Bagre	00888	1	1501105008881	BOA ESPERANÇA	01420.005379/2012-16
PA	1501105	Bagre	01746	1	1501105017461	CASTANHAL GRANDE	
PA	1501105	Bagre	06555	1	1501105065551	SÃO SEBASTIÃO	01420.007650/2013-21, 01420.005379/2012-16
PA	1501105	Bagre	06555	2	1501105065552	SÃO SEBASTIÃO	01420.007650/2013-21, 01420.005379/2012-16
PA	1501105	Bagre	07121	1	1501105071211	TATITUQUARA	01420.005379/2012-16
PA	1501204	Baião	00024	1	1501204000241	AÇAIZAL	
PA	1501204	Baião	00327	1	1501204003271	ANILZINHO	
PA	1501204	Baião	00378	1	1501204003781	ARAQUEMBAUA	01420.005299/2013-33
PA	1501204	Baião	00502	1	1501204005021	BAIÃO	
PA	1501204	Baião	00506	1	1501204005061	BAILIQUE BEIRA	
PA	1501204	Baião	00507	1	1501204005071	BAILIQUE CENTRO	
PA	1501204	Baião	00588	1	1501204005881	BAIXINHA	01420.005299/2013-33
PA	1501204	Baião	00942	1	1501204009421	BOA VISTA	01420.003446/2006-10
PA	1501204	Baião	00942	2	1501204009422	BOA VISTA	01420.003446/2006-10
PA	1501204	Baião	01099	1	1501204010991	BRACINHO	
PA	1501204	Baião	01388	1	1501204013881	CALADOS	01420.100323/2018-51
PA	1501204	Baião	01442	1	1501204014421	CAMPELO	01420.005299/2013-33
PA	1501204	Baião	01464	1	1501204014641	CAMPINHO ICATU	
PA	1501204	Baião	01654	1	1501204016541	CARARA	01420.005299/2013-33
PA	1501204	Baião	01661	1	1501204016611	CARDOSO	
PA	1501204	Baião	01663	1	1501204016631	CARDOSO II	
PA	1501204	Baião	01664	1	1501204016641	CARDOSO III	

Apêndice 1

Localidades quilombolas, segundo os Municípios - Brasil - 2022

(continuação)

Sigla UF	Município		Código único nacional da Comunidade Quilombola declarada com localidade associada	Ordem de ocorrência da Localidade Quilombola no Município	Comunidade Quilombola declarada com localidade associada		Número do processo de identificação e reconhecimento na Fundação Cultural Palmares
	Geocódigo	Nome			Código municipal	Nome	
PA	1501204	Baião	02351	1	1501204023511	ENGENHO	01420.101242/2019-50
PA	1501204	Baião	02679	1	1501204026791	FOGO	
PA	1501204	Baião	02721	1	1501204027211	FUGIDO RIO TUCUNARÉ	01420.000519/2003-61
PA	1501204	Baião	02932	1	1501204029321	ICATU	
PA	1501204	Baião	02947	1	1501204029471	IGARAPÉ PRETO	01420.005299/2013-33
PA	1501204	Baião	02948	1	1501204029481	IGARAPÉ PRETO E BAIXINHA	01420.005299/2013-33
PA	1501204	Baião	02952	1	1501204029521	IGARAPÉ PRETO, BAIXINHO, PANPELONIA, TEOFILO	
PA	1501204	Baião	02958	1	1501204029581	IGARAPEZINHO	01420.005299/2013-33
PA	1501204	Baião	03060	1	1501204030601	ITABATINGA MÉDIO	
PA	1501204	Baião	03089	1	1501204030891	ITAPERUÇU	
PA	1501204	Baião	03108	1	1501204031081	ITUQUARA	
PA	1501204	Baião	03148	1	1501204031481	JACUNDAY	
PA	1501204	Baião	03317	1	1501204033171	JUTAI	
PA	1501204	Baião	03833	1	1501204038331	MARACANÃ	
PA	1501204	Baião	03846	1	1501204038461	MARARIA	
PA	1501204	Baião	03968	1	1501204039681	MATACURA	
PA	1501204	Baião	04724	1	1501204047241	PARITA MIRI	01420.003370/2006-14
PA	1501204	Baião	04724	2	1501204047242	PARITA MIRI	01420.003370/2006-14
PA	1501204	Baião	05059	1	1501204050591	POMPELONIA	
PA	1501204	Baião	05201	1	1501204052011	PRAINHA	
PA	1501204	Baião	05829	1	1501204058291	SANTA FÉ	01420.007657/2013-42
PA	1501204	Baião	06103	1	1501204061031	SANTO ANTÔNIO	01420.007657/2013-42
PA	1501204	Baião	06137	1	1501204061371	SANTO ANTÔNIO E SANTA FÉ	
PA	1501204	Baião	06195	1	1501204061951	SÃO BERNARDO	
PA	1501204	Baião	06393	1	1501204063931	SÃO JOSÉ DO ICATU	01420.009023/2010-81
PA	1501204	Baião	06423	1	1501204064231	SÃO LUIZ	
PA	1501204	Baião	06423	2	1501204064232	SÃO LUIZ	
PA	1501204	Baião	07055	1	1501204070551	TALPARI	
PA	1501204	Baião	07106	1	1501204071061	TAPERUCU	
PA	1501204	Baião	07106	2	1501204071062	TAPERUCU	
PA	1501204	Baião	07304	1	1501204073041	UMARIZAL	01420.001959/2006-88, 01420.003445/2006-67
PA	1501204	Baião	07381	1	1501204073811	VARGINHA	
PA	1501204	Baião	07406	1	1501204074061	VARZINHA	01420.005299/2013-33
PA	1501204	Baião	07490	1	1501204074901	VILA DUTRA	
PA	1501204	Baião	07503	1	1501204075031	VILA JOANA PERES	01420.100051/2020-12
PA	1501204	Baião	07517	1	1501204075171	VILA MORCEGO	
PA	1501204	Baião	07559	1	1501204075591	VILA SÃO BERNARDO	
PA	1501303	Barcarena	00216	1	1501303002161	ALTO DO ACARÁ	01420.013418/2011-60
PA	1501303	Barcarena	00254	1	1501303002541	AMARANTE	
PA	1501303	Barcarena	00262	1	1501303002621	AMBLA	
PA	1501303	Barcarena	00932	1	1501303009321	BOA VISTA	
PA	1501303	Barcarena	01184	1	1501303011841	BURAJUBA	
PA	1501303	Barcarena	01318	1	1501303013181	CAETE	

Apêndice 1

Localidades quilombolas, segundo os Municípios - Brasil - 2022

(continuação)

Sigla UF	Município		Código único nacional da Comunidade Quilombola declarada com localidade associada	Ordem de ocorrência da Localidade Quilombola no Município	Comunidade Quilombola declarada com localidade associada		Número do processo de identificação e reconhecimento na Fundação Cultural Palmares
	Geocódigo	Nome			Código municipal	Nome	
PA	1501303	Barcarena	01340	1	1501303013401	CAINQUIAMA	
PA	1501303	Barcarena	02200	1	1501303022001	CUPUAÇU	
PA	1501303	Barcarena	02242	1	1501303022421	CURUPERE	
PA	1501303	Barcarena	02300	1	1501303023001	DIVINO ESPÍRITO SANTO	
PA	1501303	Barcarena	02806	1	1501303028061	GIBRIÉ DE SÃO LOURENCO	01420.014842/2015-55
PA	1501303	Barcarena	04301	1	1501303043011	MURUCUPI	
PA	1501303	Barcarena	04456	1	1501303044561	NOVA VIDA	
PA	1501303	Barcarena	05555	1	1501303055551	RIBEIRINHA	
PA	1501303	Barcarena	05886	1	1501303058861	SANTA MARIA	
PA	1501303	Barcarena	06249	1	1501303062491	SÃO FRANCISCO	
PA	1501303	Barcarena	06415	1	1501303064151	SÃO LOURENÇO	
PA	1501303	Barcarena	06477	1	1501303064771	SÃO PEDRO	
PA	1501303	Barcarena	06559	1	1501303065591	SÃO SEBASTIÃO DO BURAJUBA	01420.015103/2013-19
PA	1501303	Barcarena	06566	1	1501303065661	SÃO TOMÉ	
PA	1501303	Barcarena	06823	1	1501303068231	SÍTIO CONCEIÇÃO	01420.002156/2015-31
PA	1501303	Barcarena	06825	1	1501303068251	SÍTIO CUPUAÇU E BOA VISTA	01420.002160/2015-08
PA	1501303	Barcarena	06934	1	1501303069341	SÍTIO SÃO JOÃO	01420.002158/2015-21
PA	1501303	Barcarena	07127	1	1501303071271	TAUÁ	
PA	1501303	Barcarena	07483	1	1501303074831	VILA DO CONDE	
PA	1501303	Barcarena	07659	1	1501303076591	ZITA CUNHA	
PA	1501402	Belém	02989	1	1501402029891	ILHA DO COMBU	
PA	1501402	Belém	02998	1	1501402029981	ILHA DO PAPAGAIO	
PA	1501402	Belém	03003	1	1501402030031	ILHA GRANDE	
PA	1501402	Belém	03007	1	1501402030071	ILHA MURUTUCU	
PA	1501402	Belém	06992	1	1501402069921	SUCURIJUQUARA	01420.010750/2013-34
PA	1501600	Bonito	02262	1	1501600022621	CUXIU	01420.004540/2013-15
PA	1501709	Bragança	00171	1	1501709001711	ALTO ALEGRE	
PA	1501709	Bragança	00268	1	1501709002681	AMÉRICA	01420.015899/2014-91
PA	1501709	Bragança	00268	2	1501709002682	AMÉRICA	01420.015899/2014-91
PA	1501709	Bragança	00332	1	1501709003321	ANOIRA DOS GAMA	
PA	1501709	Bragança	02181	1	1501709021811	CUMARU	
PA	1501709	Bragança	05100	1	1501709051001	PONTINHA DO BACURITEUA	
PA	1501758	Brejo Grande do Araguaia	02985	1	1501758029851	ILHA DE SÃO VICENTE	
PA	1501782	Breu Branco	03318	1	1501782033181	JUTAI	01420.013775/2011-28
PA	1501907	Bujaru	00428	1	1501907004281	ARQUINEC	
PA	1501907	Bujaru	00597	1	1501907005971	BALIEIRO	
PA	1501907	Bujaru	00870	1	1501907008701	BOA ESPERANÇA	
PA	1501907	Bujaru	01001	1	1501907010011	BOM INTENTO	
PA	1501907	Bujaru	01043	1	1501907010431	BOM SUCESSO	
PA	1501907	Bujaru	01501	1	1501907015011	CAMPO VERDE	
PA	1501907	Bujaru	01753	1	1501907017531	CASTANHEIRO	
PA	1501907	Bujaru	01755	1	1501907017551	CASTELAO	
PA	1501907	Bujaru	01804	1	1501907018041	CAZUZINHA	

Apêndice 1

Localidades quilombolas, segundo os Municípios - Brasil - 2022

(continuação)

Sigla UF	Município		Código único nacional da Comunidade Quilombola declarada com localidade associada	Ordem de ocorrência da Localidade Quilombola no Município	Comunidade Quilombola declarada com localidade associada		Número do processo de identificação e reconhecimento na Fundação Cultural Palmares
	Geocódigo	Nome			Código municipal	Nome	
PA	1501907	Bujaru	02142	1	1501907021421	CRAVO	
PA	1501907	Bujaru	02708	1	1501907027081	FOZ JUTAI	
PA	1501907	Bujaru	03040	1	1501907030401	IPANEMA	
PA	1501907	Bujaru	03316	1	1501907033161	JUTAI	
PA	1501907	Bujaru	03341	1	1501907033411	KM 30	
PA	1501907	Bujaru	04080	1	1501907040801	MOCAJUBA	
PA	1501907	Bujaru	04385	1	1501907043851	NOSSA SENHORA DAS GRAÇAS	
PA	1501907	Bujaru	05076	1	1501907050761	VILA DO CRAVO PONTA DE TERRA	
PA	1501907	Bujaru	05242	1	1501907052421	PROVIDÊNCIA	
PA	1501907	Bujaru	05731	1	1501907057311	SAGRADA FAMÍLIA	
PA	1501907	Bujaru	05949	1	1501907059491	SANTA RITA	
PA	1501907	Bujaru	06030	1	1501907060301	SANTANA	
PA	1501907	Bujaru	06073	1	1501907060731	SANTO ANTÔNIO	
PA	1501907	Bujaru	06184	1	1501907061841	SÃO BENEDITO II	
PA	1501907	Bujaru	06345	1	1501907063451	SÃO JOSÉ	
PA	1501907	Bujaru	06409	1	1501907064091	SÃO JUDAS	
PA	1501907	Bujaru	06411	1	1501907064111	SÃO JUDAS TADEU	01420.001099/2006-82
PA	1501907	Bujaru	06505	1	1501907065051	SÃO RAIMUNDO	
PA	1501956	Cachoeira do Piriá	00811	1	1501956008111	BELA AURORA	01420.000425/2002-19
PA	1501956	Cachoeira do Piriá	00811	2	1501956008112	BELA AURORA	01420.000425/2002-19
PA	1501956	Cachoeira do Piriá	01439	1	1501956014391	CAMIRANGA	01420.001963/2006-46
PA	1501956	Cachoeira do Piriá	03082	1	1501956030821	ITAMOARI	01420.000314/1998-67
PA	1502004	Cachoeira do Arari	02915	1	1502004029151	GURUPÁ	01420.001132/2010-51
PA	1502004	Cachoeira do Arari	02916	1	1502004029161	GURUPÁ I	
PA	1502004	Cachoeira do Arari	02917	1	1502004029171	GURUPÁ II	
PA	1502004	Cachoeira do Arari	02918	1	1502004029181	GURUPÁ III	
PA	1502004	Cachoeira do Arari	02919	1	1502004029191	GURUPÁ IV	
PA	1502004	Cachoeira do Arari	05626	1	1502004056261	RIO GURUPÁ	
PA	1502004	Cachoeira do Arari	07475	1	1502004074751	VILA DE CÂMARA DO MARAJÓ	
PA	1502103	Cametá	00042	1	1502103000421	ACUÁ	
PA	1502103	Cametá	00117	1	1502103001171	AJARAPANEMA	
PA	1502103	Cametá	00280	1	1502103002801	ANANIN	
PA	1502103	Cametá	00829	1	1502103008291	BELOS PRAZERES	
PA	1502103	Cametá	00876	1	1502103008761	BOA ESPERANÇA	
PA	1502103	Cametá	01058	1	1502103010581	BONFIM	
PA	1502103	Cametá	01058	2	1502103010582	BONFIM	01420.100481/2017-21
PA	1502103	Cametá	01159	1	1502103011591	BUCUBARANA	
PA	1502103	Cametá	01216	1	1502103012161	CABANAGEM	
PA	1502103	Cametá	01217	1	1502103012171	CABANAGEM E SÃO BENEDITO	
PA	1502103	Cametá	01570	1	1502103015701	CANUDOS	
PA	1502103	Cametá	01646	1	1502103016461	CARAPAJO	
PA	1502103	Cametá	01764	1	1502103017641	CATALAO	
PA	1502103	Cametá	01983	1	1502103019831	COMUNIDADE QUILOMBO LAESTRADA AJARAPANEMA	

Apêndice 1

Localidades quilombolas, segundo os Municípios - Brasil - 2022

(continuação)

Sigla UF	Município		Código único nacional da Comunidade Quilombola declarada com localidade associada	Ordem de ocorrência da Localidade Quilombola no Município	Comunidade Quilombola declarada com localidade associada		Número do processo de identificação e reconhecimento na Fundação Cultural Palmares
	Geocódigo	Nome			Código municipal	Nome	
PA	1502103	Cametá	02129	1	1502103021291	COSTEIRO	
PA	1502103	Cametá	02192	1	1502103021921	CUPIJO MIRIM	
PA	1502103	Cametá	02449	1	1502103024491	ESTRADA ARIMANDEUA	
PA	1502103	Cametá	02453	1	1502103024531	ESTRADA DO BITUBA	
PA	1502103	Cametá	02622	1	1502103026221	FELIPE QUARA	
PA	1502103	Cametá	02709	1	1502103027091	FRADE	01420.100481/2017-21
PA	1502103	Cametá	02711	1	1502103027111	FRANCA	
PA	1502103	Cametá	02935	1	1502103029351	IGARAPÉ AJARAPANEMA	
PA	1502103	Cametá	02944	1	1502103029441	IGARAPÉ PRETO	
PA	1502103	Cametá	02951	1	1502103029511	IGARAPÉ PRETO, BAIXINHO, PANPELONIA, TEOFILO	
PA	1502103	Cametá	02959	1	1502103029591	IGARAPEZINHO DO RIO CAJI	
PA	1502103	Cametá	03005	2	1502103030052	ILHA GRANDE DE CUPIJO	
PA	1502103	Cametá	03006	1	1502103030061	ILHA GRANDE DE CUPIJÓ	
PA	1502103	Cametá	03022	1	1502103030221	INAXÁ	
PA	1502103	Cametá	03058	1	1502103030581	ITABATINGA	01420.007686/2013-12
PA	1502103	Cametá	03061	1	1502103030611	ITABATINGA MÉDIO	01420.100481/2017-21
PA	1502103	Cametá	03095	1	1502103030951	ITAPOCU	01420.100481/2017-21
PA	1502103	Cametá	03235	1	1502103032351	JOANA PERES	
PA	1502103	Cametá	03262	1	1502103032621	JUABA	
PA	1502103	Cametá	03577	1	1502103035771	LAGUINHO	01420.100481/2017-21
PA	1502103	Cametá	03675	1	1502103036751	LIVRAMENTO	
PA	1502103	Cametá	03844	1	1502103038441	MARANHÃO	
PA	1502103	Cametá	03971	1	1502103039711	MATAQUIRI	
PA	1502103	Cametá	03972	1	1502103039721	MATIAS	01420.003444/2013-41
PA	1502103	Cametá	03972	2	1502103039722	MATIAS	01420.003444/2013-41
PA	1502103	Cametá	03973	1	1502103039731	MATIAS II	
PA	1502103	Cametá	03974	1	1502103039741	MATIAS III	
PA	1502103	Cametá	03975	1	1502103039751	MATIAS V	
PA	1502103	Cametá	04004	1	1502103040041	MAU	
PA	1502103	Cametá	04010	1	1502103040101	MAZAGAO	
PA	1502103	Cametá	04011	2	1502103040112	MAZAGÃO	
PA	1502103	Cametá	04032	1	1502103040321	MENINO DEUS	
PA	1502103	Cametá	04035	1	1502103040351	MENINO JESUS	
PA	1502103	Cametá	04116	1	1502103041161	MOIRABA, SÃO BENEDITO	
PA	1502103	Cametá	04125	1	1502103041251	MOLA	01420.100481/2017-21
PA	1502103	Cametá	04125	2	1502103041252	MOLA	01420.100481/2017-21
PA	1502103	Cametá	04283	1	1502103042831	MUPI	01420.100482/2017-75
PA	1502103	Cametá	04284	1	1502103042841	MUPI TORRÃO	
PA	1502103	Cametá	04287	1	1502103042871	MUQUÉM	
PA	1502103	Cametá	04383	1	1502103043831	NOSSA SENHORA DAS GRAÇAS 5	
PA	1502103	Cametá	04392	1	1502103043921	NOSSA SENHORA DE NAZARÉ	
PA	1502103	Cametá	04419	1	1502103044191	NOVA AMÉRICA	
PA	1502103	Cametá	04432	1	1502103044321	NOVA ESPERANÇA	

Apêndice 1

Localidades quilombolas, segundo os Municípios - Brasil - 2022

(continuação)

Sigla UF	Município		Código único nacional da Comunidade Quilombola declarada com localidade associada	Ordem de ocorrência da Localidade Quilombola no Município	Comunidade Quilombola declarada com localidade associada		Número do processo de identificação e reconhecimento na Fundação Cultural Palmares
	Geocódigo	Nome			Código municipal	Nome	
PA	1502103	Cametá	04755	1	1502103047551	PATAUATEUA	
PA	1502103	Cametá	04779	1	1502103047791	PAU DE ROSA	
PA	1502103	Cametá	05075	1	1502103050751	PONTA DE TERRA	
PA	1502103	Cametá	05113	1	1502103051131	PORTO ALEGRE	01420.003436/2013-03
PA	1502103	Cametá	05124	1	1502103051241	PORTO DO CAMPO	
PA	1502103	Cametá	05134	1	1502103051341	PORTO GRANDE	01420.007686/2013-12
PA	1502103	Cametá	05581	1	1502103055811	RIO ARIMANDEUA	
PA	1502103	Cametá	06067	1	1502103060671	SANTÍSSIMA TRINDADE	
PA	1502103	Cametá	06171	1	1502103061711	SÃO BENEDITO	01420.013572/2013-01
PA	1502103	Cametá	06171	2	1502103061712	SÃO BENEDITO	01420.013572/2013-01
PA	1502103	Cametá	06248	1	1502103062481	SÃO FRANCISCO	
PA	1502103	Cametá	06639	1	1502103066391	SERINGUEIRA	
PA	1502103	Cametá	07018	1	1502103070181	TABATINGA	
PA	1502103	Cametá	07051	1	1502103070511	TACHIZAL	01420.100481/2017-21
PA	1502103	Cametá	07140	1	1502103071401	TERRA DA LIBERDADE	
PA	1502103	Cametá	07220	1	1502103072201	TOMAZIA	01420.100481/2017-21
PA	1502103	Cametá	07221	1	1502103072211	TOMAZIA, TACHIZAL, ITAPOCU, MOLA, BONFIM, FRADE	
PA	1502103	Cametá	07230	1	1502103072301	TORRÃO MUPI	
PA	1502103	Cametá	07301	1	1502103073011	UMAPIJÓ	
PA	1502103	Cametá	07303	1	1502103073031	UMARIZAL	
PA	1502103	Cametá	07338	1	1502103073381	UXIZAL	01420.007686/2013-12
PA	1502103	Cametá	07341	1	1502103073411	VACARIA	
PA	1502103	Cametá	07466	1	1502103074661	VILA COSTEIRA	
PA	1502103	Cametá	07476	1	1502103074761	VILA DE CARAPAJÓ	
PA	1502103	Cametá	07479	1	1502103074791	VILA DO CARMO	
PA	1502103	Cametá	07515	1	1502103075151	VILA MOIRABA	
PA	1502103	Cametá	07518	1	1502103075181	VILA MUPI	
PA	1502103	Cametá	07556	1	1502103075561	VILA SÃO BENEDITO	
PA	1502301	Capitão Poço	02954	1	1502301029541	IGARAPÉ-AÇU	
PA	1502301	Capitão Poço	04337	1	1502301043371	NARCISA	01420.001069/2005-95
PA	1502400	Castanhal	00911	1	1502400009111	BOA VISTA	
PA	1502400	Castanhal	00911	2	1502400009112	BOA VISTA	
PA	1502400	Castanhal	02420	1	1502400024201	ESPÍRITO SANTO	
PA	1502400	Castanhal	03717	1	1502400037171	MACAPAZINHO	01420.005383/2015-19
PA	1502400	Castanhal	04418	1	1502400044181	NOVA ALIANÇA	
PA	1502400	Castanhal	04454	1	1502400044541	NOVA SALEM	
PA	1502400	Castanhal	05377	1	1502400053771	RAMAL DO MACAPAZINHO	
PA	1502400	Castanhal	05378	1	1502400053781	RAMAL DO MACAPAZINHO II	
PA	1502400	Castanhal	05379	1	1502400053791	RAMAL DO PITIMANDEUA II	
PA	1502400	Castanhal	06480	1	1502400064801	SÃO PEDRO	01420.000789/2007-03
PA	1502400	Castanhal	06488	1	1502400064881	SÃO PEDRO BACURI	
PA	1502608	Colares	01261	1	1502608012611	CACAU	01420.000439/2002-24
PA	1502608	Colares	04588	1	1502608045881	OVOS	

Apêndice 1

Localidades quilombolas, segundo os Municípios - Brasil - 2022

(continuação)

Sigla UF	Município		Código único nacional da Comunidade Quilombola declarada com localidade associada	Ordem de ocorrência da Localidade Quilombola no Município	Comunidade Quilombola declarada com localidade associada		Número do processo de identificação e reconhecimento na Fundação Cultural Palmares
	Geocódigo	Nome			Código municipal	Nome	
PA	1502608	Colares	04977	1	1502608049771	PIQUIATUBA	
PA	1502608	Colares	07139	1	1502608071391	TERRA AMARELA	01420.008409/2013-19
PA	1502756	Concórdia do Pará	00375	1	1502756003751	ARAPIRANGA II	
PA	1502756	Concórdia do Pará	00427	1	1502756004271	ARQUINEC	
PA	1502756	Concórdia do Pará	00591	1	1502756005911	BAIXO IPANEMA	
PA	1502756	Concórdia do Pará	01498	1	1502756014981	CAMPO VERDE	
PA	1502756	Concórdia do Pará	01498	2	1502756014982	CAMPO VERDE	01420.002337/2006-77
PA	1502756	Concórdia do Pará	01748	1	1502756017481	CASTANHALZINHO	
PA	1502756	Concórdia do Pará	01986	1	1502756019861	COMUNIDADES QUILOMBOLA KM 36	
PA	1502756	Concórdia do Pará	02143	1	1502756021431	CRAVO	
PA	1502756	Concórdia do Pará	02244	1	1502756022441	CURUPERE	
PA	1502756	Concórdia do Pará	02707	1	1502756027071	FOZ CRAVO	
PA	1502756	Concórdia do Pará	02943	1	1502756029431	IGARAPÉ DONA	01420.002336/2006-22
PA	1502756	Concórdia do Pará	03039	1	1502756030391	IPANEMA	
PA	1502756	Concórdia do Pará	04368	1	1502756043681	NOSSA SENHORA DA CONCEIÇÃO	
PA	1502756	Concórdia do Pará	04373	1	1502756043731	NOSSA SENHORA DA CONCEIÇÃO CURUPERÊ	01420.002360/2006-61
PA	1502756	Concórdia do Pará	04375	1	1502756043751	NOSSA SENHORA DA CONCEIÇÃO II	
PA	1502756	Concórdia do Pará	04376	1	1502756043761	NOSSA SENHORA DA CONCEIÇÃO IPANEMA	01420.002335/2006-88
PA	1502756	Concórdia do Pará	04386	1	1502756043861	NOSSA SENHORA DAS GRAÇAS VILA DO CRAVO	01420.002940/2006-59
PA	1502756	Concórdia do Pará	04386	2	1502756043862	NOSSA SENHORA DAS GRAÇAS VILA DO CRAVO	
PA	1502756	Concórdia do Pará	04386	3	1502756043863	NOSSA SENHORA DAS GRAÇAS VILA DO CRAVO	01420.002940/2006-59
PA	1502756	Concórdia do Pará	04407	1	1502756044071	NOSSA SENHORA DO PERPÉTUO SOCORRO	01420.002333/2006-99
PA	1502756	Concórdia do Pará	04435	1	1502756044351	NOVA ESPERANÇA	
PA	1502756	Concórdia do Pará	04912	1	1502756049121	PERNAMBUCO	
PA	1502756	Concórdia do Pará	05928	1	1502756059281	SANTA MARIA DO PAZ	
PA	1502756	Concórdia do Pará	06016	1	1502756060161	SANTA TEREZINHA	
PA	1502756	Concórdia do Pará	06022	1	1502756060221	SANTA TEREZINHA DO MENINO JESUS	
PA	1502756	Concórdia do Pará	06098	1	1502756060981	SANTO ANTÔNIO	01420.002334/2006-33
PA	1502756	Concórdia do Pará	06183	1	1502756061831	SÃO BENEDITO I	
PA	1502756	Concórdia do Pará	06185	1	1502756061851	SÃO BENEDITO II	
PA	1502756	Concórdia do Pará	06186	1	1502756061861	SÃO BENEDITO III	
PA	1502756	Concórdia do Pará	06271	1	1502756062711	SÃO FRANCISCO XAVIER	
PA	1502756	Concórdia do Pará	06504	1	1502756065041	SÃO RAIMUNDO	
PA	1502756	Concórdia do Pará	06933	1	1502756069331	SITIO SÃO JOÃO	
PA	1502756	Concórdia do Pará	07195	1	1502756071951	TIMBOTEUA CRAVO	01420.002340/2006-91
PA	1502756	Concórdia do Pará	07266	1	1502756072661	TRINDADE	
PA	1502756	Concórdia do Pará	07417	1	1502756074171	VELHO EXPEDITO	01420.000456/2007-76
PA	1502756	Concórdia do Pará	07529	1	1502756075291	VILA NOVA	
PA	1502806	Curralinho	04034	1	1502806040341	MENINO JESUS	
PA	1502806	Curralinho	04317	1	1502806043171	MUTUACÁ II	

Apêndice 1

Localidades quilombolas, segundo os Municípios - Brasil - 2022

(continuação)

Sigla UF	Município		Código único nacional da Comunidade Quilombola declarada com localidade associada	Ordem de ocorrência da Localidade Quilombola no Município	Comunidade Quilombola declarada com localidade associada		Número do processo de identificação e reconhecimento na Fundação Cultural Palmares
	Geocódigo	Nome			Código municipal	Nome	
PA	1502806	Curralinho	04318	1	1502806043181	MUTUACÁ III	
PA	1502806	Curralinho	04319	1	1502806043191	MUTUACÁ IV	
PA	1502806	Curralinho	05153	1	1502806051531	POVOACAO	
PA	1502806	Curralinho	05894	1	1502806058941	SANTA MARIA	
PA	1502806	Curralinho	06338	1	1502806063381	SÃO JOSE	
PA	1502806	Curralinho	06380	1	1502806063801	SÃO JOSÉ DA POVOACÃO DO RIO MUTUACÁ	01420.001025/2010-22
PA	1502806	Curralinho	06380	2	1502806063802	SÃO JOSÉ DA POVOACÃO DO RIO MUTUACÁ	
PA	1502806	Curralinho	06507	1	1502806065071	SÃO RAIMUNDO	
PA	1502806	Curralinho	06747	1	1502806067471	SHEKINAH	
PA	1502855	Curuá	04597	1	1502855045971	PACOVAL	
PA	1502855	Curuá	04601	1	1502855046011	PACOVAL DO ALENQUER	
PA	1502855	Curuá	06362	1	1502855063621	SÃO JOSÉ	
PA	1502855	Curuá	06751	1	1502855067511	SILÊNCIO DO MATÁ	
PA	1503077	Garrafão do Norte	00411	1	1503077004111	ARIRAMBA	
PA	1503077	Garrafão do Norte	01606	1	1503077016061	CAPOEIRA	
PA	1503077	Garrafão do Norte	01749	1	1503077017491	CASTANHALZINHO	01420.001446/2012-15
PA	1503077	Garrafão do Norte	02261	1	1503077022611	CUTUVELO	01420.001447/2012-60
PA	1503101	Gurupá	00234	1	1503101002341	ALTO IPIXUNA	01420.000529/2004-87
PA	1503101	Gurupá	00244	1	1503101002441	ALTO PUCURUÍ	01420.000527/2004-98
PA	1503101	Gurupá	00407	1	1503101004071	ARINOA ARQMG	
PA	1503101	Gurupá	01009	1	1503101010091	BOM JARDIM	
PA	1503101	Gurupá	01023	1	1503101010231	BOM JESUS	
PA	1503101	Gurupá	01704	1	1503101017041	CARRAZEDO	01420.000525/2004-07
PA	1503101	Gurupá	02009	1	1503101020091	CONCEICÃO DO ARINOA	
PA	1503101	Gurupá	02657	1	1503101026571	FLEXINHA	01420.000524/2004-54
PA	1503101	Gurupá	02920	1	1503101029201	GURUPÁ MIRIM	01420.000530/2004-10
PA	1503101	Gurupá	03252	1	1503101032521	JOCOJO	01420.000523/2004-18
PA	1503101	Gurupá	03673	1	1503101036731	LIVRAMENTO	
PA	1503101	Gurupá	03879	1	1503101038791	MARIA RIBEIRA	01420.002754/2006-10
PA	1503101	Gurupá	04367	1	1503101043671	NOSSA SENHORA DA CONCEIÇÃO	
PA	1503101	Gurupá	04380	1	1503101043801	NOSSA SENHORA DAS GRAÇAS	
PA	1503101	Gurupá	04393	1	1503101043931	NOSSA SENHORA DE NAZARÉ	
PA	1503101	Gurupá	04402	1	1503101044021	NOSSA SENHORA DO LIVRAMENTO	
PA	1503101	Gurupá	04406	1	1503101044061	NOSSA SENHORA DO PERPÉTUO SOCORRO	
PA	1503101	Gurupá	04410	1	1503101044101	NOSSA SENHORA DO PERPÉTUO SOCORRO DO AUTO PUCURUÍ	
PA	1503101	Gurupá	04805	1	1503101048051	PAVILHÃO DA BÊNÇÃO	
PA	1503101	Gurupá	05256	1	1503101052561	QUADRANGULAR	
PA	1503101	Gurupá	05788	1	1503101057881	SANTA ANA	
PA	1503101	Gurupá	05857	1	1503101058571	SANTA LUZIA	
PA	1503101	Gurupá	05879	1	1503101058791	SANTA LUZIA DO FLEXINHA	
PA	1503101	Gurupá	05912	1	1503101059121	SANTA MARIA	01420.006201/2016-16

Apêndice 1

Localidades quilombolas, segundo os Municípios - Brasil - 2022

(continuação)

Sigla UF	Município		Código único nacional da Comunidade Quilombola declarada com localidade associada	Ordem de ocorrência da Localidade Quilombola no Município	Comunidade Quilombola declarada com localidade associada		Número do processo de identificação e reconhecimento na Fundação Cultural Palmares
	Geocódigo	Nome			Código municipal	Nome	
PA	1503101	Gurupá	06089	1	1503101060891	SANTO ANTÔNIO	
PA	1503101	Gurupá	06254	1	1503101062541	SÃO FRANCISCO	01420.001193/2005-51
PA	1503101	Gurupá	06340	1	1503101063401	SÃO JOSÉ	
PA	1503101	Gurupá	06378	1	1503101063781	SÃO JOSÉ CARRAZEDO	
PA	1503101	Gurupá	06469	1	1503101064691	SÃO PEDRO	
PA	1503101	Gurupá	06513	1	1503101065131	SÃO RAIMUNDO	
PA	1503101	Gurupá	06541	1	1503101065411	SÃO SEBASTIÃO	
PA	1503200	Igarapé-Açu	04403	1	1503200044031	NOSSA SENHORA DO LIVRAMENTO	01420.007667/2013-88
PA	1503309	Igarapé-Miri	00478	1	1503309004781	BACURI	
PA	1503309	Igarapé-Miri	02147	1	1503309021471	CRISTA DE IGARAPEZINHO RIO CAJI	
PA	1503309	Igarapé-Miri	02956	1	1503309029561	IGARAPEZINHO	
PA	1503309	Igarapé-Miri	04040	1	1503309040401	MENINO JESUS DO RIO CAJI	
PA	1503309	Igarapé-Miri	04040	2	1503309040402	MENINO JESUS DO RIO CAJI	
PA	1503309	Igarapé-Miri	04041	1	1503309040411	MENINO JESUS II	
PA	1503309	Igarapé-Miri	05915	1	1503309059151	SANTA MARIA DE ICARUCAUA	
PA	1503309	Igarapé-Miri	06080	1	1503309060801	SANTO ANTÔNIO	
PA	1503309	Igarapé-Miri	06125	1	1503309061251	SANTO ANTÔNIO DO RIO CAJI	
PA	1503309	Igarapé-Miri	06125	2	1503309061252	SANTO ANTÔNIO DO RIO CAJI	
PA	1503408	Inhangapi	00618	1	1503408006181	BANDEIRA BRANCA	01420.002795/2006-14
PA	1503408	Inhangapi	02184	1	1503408021841	CUMARU	01420.001962/2006-00
PA	1503408	Inhangapi	03063	1	1503408030631	ITABOCA	01420.000784/2007-72
PA	1503408	Inhangapi	03064	1	1503408030641	ITABOCA I	
PA	1503408	Inhangapi	03065	1	1503408030651	ITABOCA, QUATRO BOCAS E CACOAL	01420.000784/2007-72
PA	1503408	Inhangapi	03134	1	1503408031341	JACAREQUARA	
PA	1503408	Inhangapi	03297	1	1503408032971	JUNDIAÍ - JACAREQUARA	
PA	1503408	Inhangapi	03831	1	1503408038311	MARACANÃ	
PA	1503408	Inhangapi	04039	1	1503408040391	MENINO JESUS DE PETIMANDEUA	01420.014934/2014-54
PA	1503408	Inhangapi	04700	1	1503408047001	PARAÍSO	01420.014935/2014-07
PA	1503408	Inhangapi	05926	1	1503408059261	SANTA MARIA DO MURAITEUA	
PA	1503457	Ipixuna do Pará	03253	1	1503457032531	JOIRA	
PA	1503457	Ipixuna do Pará	05328	1	1503457053281	QUIANDEUA	
PA	1503457	Ipixuna do Pará	07427	1	1503457074271	VERA CRUZ	
PA	1503507	Irituia	00850	1	1503507008501	BETÂNIA	
PA	1503507	Irituia	00939	1	1503507009391	BOA VISTA	01420.002356/2006-01
PA	1503507	Irituia	01101	1	1503507011011	BRACINHO	01420.002700/2006-54
PA	1503507	Irituia	01540	1	1503507015401	CANDEUA	
PA	1503507	Irituia	01675	1	1503507016751	CARLOS PRESTES	
PA	1503507	Irituia	04398	1	1503507043981	NOSSA SENHORA DO CARMO DO IGARAPÉ DA PONTE	01420.002406/2006-42
PA	1503507	Irituia	04409	1	1503507044091	NOSSA SENHORA DO PERPÉTUO SOCORRO DA MONTANHA	01420.001013/2006-11
PA	1503507	Irituia	04442	1	1503507044421	NOVA LAUDICEIA	01420.000119/2007-89
PA	1503507	Irituia	05732	1	1503507057321	SAGRADO CORAÇÃO	

Apêndice 1

Localidades quilombolas, segundo os Municípios - Brasil - 2022

(continuação)

Sigla UF	Município		Código único nacional da Comunidade Quilombola declarada com localidade associada	Ordem de ocorrência da Localidade Quilombola no Município	Comunidade Quilombola declarada com localidade associada		Número do processo de identificação e reconhecimento na Fundação Cultural Palmares
	Geocódigo	Nome			Código municipal	Nome	
PA	1503507	Irituia	05922	1	1503507059221	SANTA MARIA DO CURUÇÁ	01420.000992/2006-91
PA	1503507	Irituia	05947	1	1503507059471	SANTA RITA	
PA	1503507	Irituia	06020	1	1503507060201	SANTA TEREZINHA	01420.002357/2006-48
PA	1503507	Irituia	06106	1	1503507061061	SANTO ANTÔNIO	01420.006396/2016-96
PA	1503507	Irituia	06259	1	1503507062591	SÃO FRANCISCO DO BACABA	
PA	1503507	Irituia	06263	1	1503507062631	SÃO FRANCISCO DO MARACAXETA	01420.002355/2006-59
PA	1503507	Irituia	06263	2	1503507062632	SÃO FRANCISCO DO MARACAXETA	01420.002355/2006-59
PA	1503507	Irituia	06290	1	1503507062901	SÃO JOÃO	
PA	1503507	Irituia	06358	1	1503507063581	SÃO JOSÉ	
PA	1503507	Irituia	06387	1	1503507063871	SÃO JOSÉ DO ACAITEUA	01420.001014/2006-66
PA	1503507	Irituia	06400	1	1503507064001	SÃO JOSÉ DO PATAUATEUA	01420.002354/2006-12
PA	1504000	Limoeiro do Ajuru	05580	1	1504000055801	RIO ACAJUI	
PA	1504109	Magalhães Barata	00154	1	1504109001541	ALGODOALZINHO	
PA	1504604	Mocajuba	00587	1	1504604005871	BAIXINHA	01420.005299/2013-33
PA	1504604	Mocajuba	01100	1	1504604011001	BRACINHO	
PA	1504604	Mocajuba	01343	1	1504604013431	CAIRARI	
PA	1504604	Mocajuba	01657	1	1504604016571	CARARI	
PA	1504604	Mocajuba	02894	1	1504604028941	GUARIBAS	
PA	1504604	Mocajuba	02931	1	1504604029311	ICATU	
PA	1504604	Mocajuba	02941	1	1504604029411	IGARAPÉ DO MEIO	
PA	1504604	Mocajuba	02945	1	1504604029451	IGARAPÉ PRETO	01420.005299/2013-33
PA	1504604	Mocajuba	02955	1	1504604029551	IGARAPÉ-AÇU	
PA	1504604	Mocajuba	03057	1	1504604030571	ITABATINGA	01420.007686/2013-12
PA	1504604	Mocajuba	03059	1	1504604030591	ITABATINGA DE CIMA	
PA	1504604	Mocajuba	03234	1	1504604032341	JOANA PERES	
PA	1504604	Mocajuba	03803	1	1504604038031	MANGABEIRA	01420.007686/2013-12
PA	1504604	Mocajuba	04012	1	1504604040121	MAZAGÃO	
PA	1504604	Mocajuba	04033	1	1504604040331	MENINO JESUS	
PA	1504604	Mocajuba	04124	1	1504604041241	MOJUTERA	
PA	1504604	Mocajuba	04391	1	1504604043911	NOSSA SENHORA DE NAZARÉ	
PA	1504604	Mocajuba	04417	1	1504604044171	NOVA ALIANÇA	
PA	1504604	Mocajuba	04926	1	1504604049261	PESQUEIRO	
PA	1504604	Mocajuba	05133	1	1504604051331	PORTO GRANDE	01420.007686/2013-12
PA	1504604	Mocajuba	05868	1	1504604058681	SANTA LUZIA	
PA	1504604	Mocajuba	05896	1	1504604058961	SANTA MARIA	
PA	1504604	Mocajuba	05916	1	1504604059161	SANTA MARIA DE IGARAPÉ-AÇÚ	
PA	1504604	Mocajuba	05917	1	1504604059171	SANTA MARIA DE MANGABEIRA	
PA	1504604	Mocajuba	06076	1	1504604060761	SANTO ANTÔNIO	
PA	1504604	Mocajuba	06126	1	1504604061261	SANTO ANTÔNIO DO VISEU	
PA	1504604	Mocajuba	06126	2	1504604061262	SANTO ANTÔNIO DO VISEU	01420.007686/2013-12
PA	1504604	Mocajuba	06155	1	1504604061551	SÃO BENEDITO	
PA	1504604	Mocajuba	06179	1	1504604061791	SÃO BENEDITO DO VISEU	
PA	1504604	Mocajuba	06179	2	1504604061792	SÃO BENEDITO DO VISEU	01420.007686/2013-12

Apêndice 1

Localidades quilombolas, segundo os Municípios - Brasil - 2022

(continuação)

Sigla UF	Município		Código único nacional da Comunidade Quilombola declarada com localidade associada	Ordem de ocorrência da Localidade Quilombola no Município	Comunidade Quilombola declarada com localidade associada		Número do processo de identificação e reconhecimento na Fundação Cultural Palmares
	Geocódigo	Nome			Código municipal	Nome	
PA	1504604	Mocajuba	06392	1	1504604063921	SÃO JOSÉ DO ICATU	
PA	1504604	Mocajuba	06421	1	1504604064211	SÃO LUIS	
PA	1504604	Mocajuba	06492	1	1504604064921	SÃO PEDRO DE PORTO GRANDE	
PA	1504604	Mocajuba	06503	1	1504604065031	SÃO PEDRO VIZEU	
PA	1504604	Mocajuba	07019	1	1504604070191	TABATINGA	
PA	1504604	Mocajuba	07061	1	1504604070611	TAMBAÍ AÇÚ	01420.007057/2010-31
PA	1504604	Mocajuba	07062	1	1504604070621	TAMBAÍ MIRI	
PA	1504604	Mocajuba	07337	1	1504604073371	UXIZAL	01420.007686/2013-12
PA	1504604	Mocajuba	07586	1	1504604075861	VILA VIZÂNIA	
PA	1504604	Mocajuba	07616	1	1504604076161	VIZÂNIA	01420.007686/2013-12
PA	1504604	Mocajuba	07616	2	1504604076162	VIZÂNIA	01420.007686/2013-12
PA	1504703	Moju	00026	1	1504703000261	ACARÁ	
PA	1504703	Moju	00063	1	1504703000631	AGRICULTORES DE SÃO MANOEL	
PA	1504703	Moju	01006	1	1504703010061	BOM JARDIM	
PA	1504703	Moju	01029	1	1504703010291	BOM JESUS CENTRO OURO	01420.007673/2013-35
PA	1504703	Moju	01311	1	1504703013111	CACOAL	01420.010754/2013-12
PA	1504703	Moju	01758	1	1504703017581	CASTELO	01420.100641/2020-37
PA	1504703	Moju	01854	1	1504703018541	CENTRO OURO	
PA	1504703	Moju	02014	1	1504703020141	CONCEICÃO DO MIRINDEUA	
PA	1504703	Moju	03147	1	1504703031471	JACUNDAY	
PA	1504703	Moju	03147	2	1504703031472	JACUNDAY	
PA	1504703	Moju	03147	3	1504703031473	JACUNDAY	
PA	1504703	Moju	03166	1	1504703031661	JAMBUAÇU	01420.002411/2006-55
PA	1504703	Moju	03299	1	1504703032991	JUPUUBA	
PA	1504703	Moju	03300	1	1504703033001	JUQUIRI	01420.010752/2013-23
PA	1504703	Moju	03300	2	1504703033002	JUQUIRI	01420.010752/2013-23
PA	1504703	Moju	04123	1	1504703041231	MOJU-MIRI	01420.000717/2013-04
PA	1504703	Moju	04372	1	1504703043721	NOSSA SENHORA DA CONCEIÇÃO	01420.007668/2013-22
PA	1504703	Moju	04381	1	1504703043811	NOSSA SENHORA DAS GRAÇAS	01420.007673/2013-35
PA	1504703	Moju	04457	1	1504703044571	NOVA VIDA	
PA	1504703	Moju	04478	1	1504703044781	NOVO PALMARES DO JUQUIRI	
PA	1504703	Moju	04589	1	1504703045891	OXALÁ DE JACUNDAY	01420.007671/2013-46
PA	1504703	Moju	04590	1	1504703045901	OXÓSSI DA RIBEIRA	
PA	1504703	Moju	04986	1	1504703049861	PIRATUBA	
PA	1504703	Moju	05011	1	1504703050111	POACE	
PA	1504703	Moju	05011	2	1504703050112	POACE	
PA	1504703	Moju	05413	1	1504703054131	REI ZUMBI DO SÍTIO BOSQUE	
PA	1504703	Moju	05532	1	1504703055321	RIBEIRA	01420.003893/2013-90
PA	1504703	Moju	05862	1	1504703058621	SANTA LUZIA	
PA	1504703	Moju	05878	1	1504703058781	SANTA LUZIA DO BOM PRAZER	01420.010765/2013-01
PA	1504703	Moju	05882	1	1504703058821	SANTA LUZIA DO TRACUÁTEUA	01420.007653/2013-64
PA	1504703	Moju	05925	1	1504703059251	SANTA MARIA DO MIRINDEUA	01420.002409/2006-86
PA	1504703	Moju	05930	1	1504703059301	SANTA MARIA DO TRAQUATEUA	01420.007654/2013-17

Apêndice 1

Localidades quilombolas, segundo os Municípios - Brasil - 2022

(continuação)

Sigla UF	Município		Código único nacional da Comunidade Quilombola declarada com localidade associada	Ordem de ocorrência da Localidade Quilombola no Município	Comunidade Quilombola declarada com localidade associada		Número do processo de identificação e reconhecimento na Fundação Cultural Palmares
	Geocódigo	Nome			Código municipal	Nome	
PA	1504703	Moju	06049	1	1504703060491	SANTANA AXE DO BAIXO JAMBUAÇU	01420.007652/2013-10
PA	1504703	Moju	06051	1	1504703060511	SANTANA DO BAIXO	
PA	1504703	Moju	06139	1	1504703061391	SANTO CRISTO	01420.007651/2013-75
PA	1504703	Moju	06139	2	1504703061392	SANTO CRISTO	01420.007651/2013-75
PA	1504703	Moju	06194	1	1504703061941	SÃO BERNARDINO	
PA	1504703	Moju	06194	2	1504703061942	SÃO BERNARDINO	01420.007673/2013-35
PA	1504703	Moju	06337	1	1504703063371	SÃO JORGE	01420.015903/2014-11
PA	1504703	Moju	06425	1	1504703064251	SÃO MANOEL	
PA	1504703	Moju	06425	2	1504703064252	SÃO MANOEL	01420.002412/2006-08
PA	1504703	Moju	06552	1	1504703065521	SÃO SEBASTIÃO	01420.007650/2013-21
PA	1504703	Moju	06798	1	1504703067981	SÍTIO BOSQUE	01420.016262/2015-01
PA	1504703	Moju	06961	1	1504703069611	SOLEDADE	
PA	1504703	Moju	07532	1	1504703075321	VILA NOVA	
PA	1504802	Monte Alegre	00114	1	1504802001141	AIRI	
PA	1504802	Monte Alegre	04343	1	1504802043431	NAZARÉ DO AIRI	
PA	1504802	Monte Alegre	04822	1	1504802048221	PEAFÚ	01420.002359/2006-37
PA	1504802	Monte Alegre	04822	2	1504802048222	PEAFÚ	01420.002359/2006-37
PA	1504802	Monte Alegre	04822	3	1504802048223	PEAFÚ	01420.002359/2006-37
PA	1505106	Óbidos	00284	1	1505106002841	ANDIROBAL	
PA	1505106	Óbidos	00343	1	1505106003431	APUI	01420.012122/2014-74
PA	1505106	Óbidos	00369	1	1505106003691	ARAPAPU	
PA	1505106	Óbidos	00369	2	1505106003692	ARAPAPU	
PA	1505106	Óbidos	00376	1	1505106003761	ARAPUCU	01420.000328/2007-22
PA	1505106	Óbidos	00412	1	1505106004121	ARIRAMBA	01420.002937/2006-35
PA	1505106	Óbidos	00952	1	1505106009521	BOA VISTA CUMINÁ	01420.007674/2013-80
PA	1505106	Óbidos	01233	1	1505106012331	CABECEIRA DO MATA	
PA	1505106	Óbidos	01238	1	1505106012381	CABECEIRA DO UIXI	
PA	1505106	Óbidos	01241	1	1505106012411	CABECEIRAS	
PA	1505106	Óbidos	01241	2	1505106012412	CABECEIRAS	
PA	1505106	Óbidos	01750	1	1505106017501	CASTANHANDUBA	01420.012122/2014-74
PA	1505106	Óbidos	01750	2	1505106017502	CASTANHANDUBA	01420.012122/2014-74
PA	1505106	Óbidos	01750	3	1505106017503	CASTANHANDUBA	01420.012122/2014-74
PA	1505106	Óbidos	01751	1	1505106017511	CASTANHANDUBA II	
PA	1505106	Óbidos	01827	1	1505106018271	CENTRINHO	
PA	1505106	Óbidos	01941	1	1505106019411	CIPOAL	01420.009573/2015-13
PA	1505106	Óbidos	02175	1	1505106021751	CUECE	01420.012122/2014-74
PA	1505106	Óbidos	02176	1	1505106021761	CUECE II	
PA	1505106	Óbidos	02177	1	1505106021771	CUITEUA	
PA	1505106	Óbidos	02396	1	1505106023961	EREPECURU	
PA	1505106	Óbidos	02421	1	1505106024211	ESPÍRITO SANTO	01420.007674/2013-80
PA	1505106	Óbidos	02421	2	1505106024212	ESPÍRITO SANTO	01420.007674/2013-80
PA	1505106	Óbidos	02934	1	1505106029341	IGARAPÉ AÇU DOS LOPES	01420.000331/2007-46
PA	1505106	Óbidos	02934	2	1505106029342	IGARAPÉ AÇU DOS LOPES	01420.000331/2007-46

Apêndice 1

Localidades quilombolas, segundo os Municípios - Brasil - 2022

(continuação)

Sigla UF	Município		Código único nacional da Comunidade Quilombola declarada com localidade associada	Ordem de ocorrência da Localidade Quilombola no Município	Comunidade Quilombola declarada com localidade associada		Número do processo de identificação e reconhecimento na Fundação Cultural Palmares
	Geocódigo	Nome			Código municipal	Nome	
PA	1505106	Óbidos	03004	1	1505106030041	ILHA GRANDE	
PA	1505106	Óbidos	03374	1	1505106033741	LAGO GRANDE	
PA	1505106	Óbidos	03775	1	1505106037751	MAMAURU	
PA	1505106	Óbidos	03922	1	1505106039221	MATA	01420.012122/2014-74
PA	1505106	Óbidos	03929	1	1505106039291	MATA CABECEIRAS	
PA	1505106	Óbidos	04129	1	1505106041291	MONDONGO	01420.000332/2007-91
PA	1505106	Óbidos	04129	2	1505106041292	MONDONGO	01420.000332/2007-91
PA	1505106	Óbidos	04291	1	1505106042911	MURATUBINHA	01420.000333/2007-35
PA	1505106	Óbidos	04291	2	1505106042912	MURATUBINHA	01420.000333/2007-35
PA	1505106	Óbidos	04379	1	1505106043791	NOSSA SENHORA DAS GRAÇAS	
PA	1505106	Óbidos	04382	1	1505106043821	NOSSA SENHORA DAS GRAÇAS (PARANÁ DE BAIXO)	
PA	1505106	Óbidos	04382	2	1505106043822	NOSSA SENHORA DAS GRAÇAS (PARANÁ DE BAIXO)	
PA	1505106	Óbidos	04673	1	1505106046731	PANCADA	01420.007674/2013-80
PA	1505106	Óbidos	04709	1	1505106047091	PARANÁ DE BAIXO	01420.000330/2007-00
PA	1505106	Óbidos	04752	1	1505106047521	PATAUA	
PA	1505106	Óbidos	04753	1	1505106047531	PATAUA DO SÃO JOSÉ	
PA	1505106	Óbidos	04754	1	1505106047541	PATAUA UMIRIZAL	01420.012770/2014-21
PA	1505106	Óbidos	04924	1	1505106049241	PERUANA	01420.000329/2007-77
PA	1505106	Óbidos	04924	2	1505106049242	PERUANA	01420.000329/2007-77
PA	1505106	Óbidos	05097	1	1505106050971	PONTE GRANDE	
PA	1505106	Óbidos	06287	1	1505106062871	SÃO JOÃO	
PA	1505106	Óbidos	06324	1	1505106063241	SÃO JOAQUIM	
PA	1505106	Óbidos	06371	1	1505106063711	SÃO JOSÉ	01420.012122/2014-74
PA	1505106	Óbidos	06591	1	1505106065911	SAPUCAIA	
PA	1505106	Óbidos	06714	1	1505106067141	SERRINHA	
PA	1505106	Óbidos	06750	1	1505106067501	SILÊNCIO	01420.012122/2014-74
PA	1505106	Óbidos	06752	1	1505106067521	SILÊNCIO DO MATÁ	01420.012122/2014-74
PA	1505106	Óbidos	06753	1	1505106067531	SILÊNCIO III	
PA	1505106	Óbidos	07527	1	1505106075271	VILA NOVA	
PA	1505205	Oeiras do Pará	00426	1	1505205004261	ARQUINA	
PA	1505205	Oeiras do Pará	00485	1	1505205004851	BAELIQUE	
PA	1505205	Oeiras do Pará	00486	1	1505205004861	BAELIQUE CENTRO	
PA	1505205	Oeiras do Pará	00505	1	1505205005051	BAILIQUE	01420.001609/2010-06
PA	1505205	Oeiras do Pará	00508	1	1505205005081	BAILIQUE II	
PA	1505205	Oeiras do Pará	00509	1	1505205005091	BAILIQUE III	
PA	1505205	Oeiras do Pará	00510	1	1505205005101	BAILIQUE IV	
PA	1505205	Oeiras do Pará	01021	1	1505205010211	BOM JESUS	
PA	1505205	Oeiras do Pará	01653	1	1505205016531	CARARA	01420.005299/2013-33
PA	1505205	Oeiras do Pará	01655	1	1505205016551	CARARÁ II	
PA	1505205	Oeiras do Pará	01987	1	1505205019871	CONBUCAO	
PA	1505205	Oeiras do Pará	02128	1	1505205021281	COSTEIRA	01420.005299/2013-33
PA	1505205	Oeiras do Pará	02199	1	1505205021991	CUPU	
PA	1505205	Oeiras do Pará	02199	2	1505205021992	CUPU	01420.005299/2013-33

Apêndice 1

Localidades quilombolas, segundo os Municípios - Brasil - 2022

(continuação)

Sigla UF	Município		Código único nacional da Comunidade Quilombola declarada com localidade associada	Ordem de ocorrência da Localidade Quilombola no Município	Comunidade Quilombola declarada com localidade associada		Número do processo de identificação e reconhecimento na Fundação Cultural Palmares
	Geocódigo	Nome			Código municipal	Nome	
PA	1505205	Oeiras do Pará	02712	1	1505205027121	FRANCA	01420.005299/2013-33
PA	1505205	Oeiras do Pará	02936	1	1505205029361	IGARAPÉ ARIRÁ	01420.000729/2016-73
PA	1505205	Oeiras do Pará	02946	1	1505205029461	IGARAPÉ PRETO	01420.005299/2013-33
PA	1505205	Oeiras do Pará	02949	1	1505205029491	IGARAPÉ PRETO II	
PA	1505205	Oeiras do Pará	02950	1	1505205029501	IGARAPÉ PRETO III	
PA	1505205	Oeiras do Pará	02957	1	1505205029571	IGARAPEZINHO	01420.005299/2013-33
PA	1505205	Oeiras do Pará	04420	1	1505205044201	NOVA AMÉRICA	
PA	1505205	Oeiras do Pará	04807	1	1505205048071	PAXIBAL	
PA	1505205	Oeiras do Pará	05015	1	1505205050151	POÇÃO	
PA	1505205	Oeiras do Pará	05583	1	1505205055831	RIO BRANCO	01420.101068/2022-41
PA	1505205	Oeiras do Pará	06196	1	1505205061961	SÃO BERNARDO	
PA	1505205	Oeiras do Pará	07135	1	1505205071351	TEÓFILO	01420.005299/2013-33
PA	1505205	Oeiras do Pará	07135	2	1505205071352	TEÓFILO	01420.005299/2013-33
PA	1505205	Oeiras do Pará	07477	1	1505205074771	VILA DE COSTEIRA	
PA	1505304	Oriximiná	00020	1	1505304000201	ABUÍ	01420.008337/2011-48
PA	1505304	Oriximiná	00021	1	1505304000211	ABUÍ GRANDE	
PA	1505304	Oriximiná	00022	1	1505304000221	ABUÍ, PARANÁ ABUÍ, TAPAGEM, SAGRADO CORAÇÃO	
PA	1505304	Oriximiná	00025	1	1505304000251	ACAPU	01420.007674/2013-80
PA	1505304	Oriximiná	00075	1	1505304000751	ÁGUA FRIA	01420.007680/2013-37
PA	1505304	Oriximiná	00119	1	1505304001191	AJUDANTE	
PA	1505304	Oriximiná	00348	1	1505304003481	ARAÇÁ	01420.007674/2013-80
PA	1505304	Oriximiná	00353	1	1505304003531	ARAÇÁ DE DENTRO	
PA	1505304	Oriximiná	00354	1	1505304003541	ARACA DE DENTRO II	
PA	1505304	Oriximiná	00360	1	1505304003601	ARACUÃ DE BAIXO	01420.004800/2013-44
PA	1505304	Oriximiná	00360	2	1505304003602	ARACUÃ DE BAIXO	
PA	1505304	Oriximiná	00360	3	1505304003603	ARACUÃ DE BAIXO	
PA	1505304	Oriximiná	00361	1	1505304003611	ARACUÁN DE CIMA	01420.004800/2013-44
PA	1505304	Oriximiná	00362	1	1505304003621	ARACUÁN DO MEIO	01420.004800/2013-44
PA	1505304	Oriximiná	00362	2	1505304003622	ARACUÁN DO MEIO	01420.004800/2013-44
PA	1505304	Oriximiná	00409	1	1505304004091	ARIRAMBA	
PA	1505304	Oriximiná	00470	1	1505304004701	BACABAL	01420.004800/2013-44
PA	1505304	Oriximiná	00470	2	1505304004702	BACABAL	01420.004800/2013-44
PA	1505304	Oriximiná	00943	1	1505304009431	BOA VISTA	01420.005188/2013-27
PA	1505304	Oriximiná	00951	1	1505304009511	BOA VISTA ALTO TROMBETA	
PA	1505304	Oriximiná	00953	1	1505304009531	BOA VISTA CUMINÁ	01420.007674/2013-80
PA	1505304	Oriximiná	01279	1	1505304012791	CACHOEIRA DA PANCADA	
PA	1505304	Oriximiná	01280	1	1505304012801	CACHOEIRA DA PORTEIRA (BEIRADÃO)	
PA	1505304	Oriximiná	01288	1	1505304012881	CACHOEIRA PORTEIRA	01420.000833/2007-77
PA	1505304	Oriximiná	02239	1	1505304022391	CURUCA MIRIM	01420.008346/2011-39
PA	1505304	Oriximiná	02397	1	1505304023971	EREPECURU	01420.008343/2011-03
PA	1505304	Oriximiná	02397	2	1505304023972	EREPECURU	01420.008343/2011-03
PA	1505304	Oriximiná	02397	3	1505304023973	EREPECURU	01420.008343/2011-03
PA	1505304	Oriximiná	02423	1	1505304024231	ESPÍRITO SANTO	01420.007674/2013-80

Apêndice 1

Localidades quilombolas, segundo os Municípios - Brasil - 2022

(continuação)

Sigla UF	Município		Código único nacional da Comunidade Quilombola declarada com localidade associada	Ordem de ocorrência da Localidade Quilombola no Município	Comunidade Quilombola declarada com localidade associada		Número do processo de identificação e reconhecimento na Fundação Cultural Palmares
	Geocódigo	Nome			Código municipal	Nome	
PA	1505304	Oriximiná	02781	1	1505304027811	GARIMPO	
PA	1505304	Oriximiná	03085	1	1505304030851	ITAPECURU BAIXO TROMBETAS	
PA	1505304	Oriximiná	03164	1	1505304031641	JAMARY	
PA	1505304	Oriximiná	03164	2	1505304031642	JAMARY	01420.008350/2011-05
PA	1505304	Oriximiná	03182	1	1505304031821	JARAUACA	01420.004800/2013-44
PA	1505304	Oriximiná	03205	1	1505304032051	JAUARI	01420.007674/2013-80
PA	1505304	Oriximiná	03301	1	1505304033011	JUQUIRI GRANDE	01420.008347/2011-83
PA	1505304	Oriximiná	03302	1	1505304033021	JUQUIRIZINHO	01420.008349/2011-72
PA	1505304	Oriximiná	03302	2	1505304033022	JUQUIRIZINHO	01420.008349/2011-72
PA	1505304	Oriximiná	03366	1	1505304033661	LAGO DO AJUDANTE	
PA	1505304	Oriximiná	03366	2	1505304033662	LAGO DO AJUDANTE	
PA	1505304	Oriximiná	03369	1	1505304033691	LAGO DO MOURA	
PA	1505304	Oriximiná	03373	1	1505304033731	LAGO FLEXAL	
PA	1505304	Oriximiná	03377	1	1505304033771	LAGO VARRE VENTO	
PA	1505304	Oriximiná	03739	1	1505304037391	MÃE CUE	01420.003286/2013-20
PA	1505304	Oriximiná	03739	2	1505304037392	MÃE CUE	01420.003286/2013-20
PA	1505304	Oriximiná	04158	1	1505304041581	MONTE DAS OLIVEIRAS	
PA	1505304	Oriximiná	04234	1	1505304042341	MOURA	01420.001165/2012-62
PA	1505304	Oriximiná	04309	1	1505304043091	MUSSURA	
PA	1505304	Oriximiná	04437	1	1505304044371	NOVA ESPERANÇA	01420.008348/2011-28
PA	1505304	Oriximiná	04437	2	1505304044372	NOVA ESPERANÇA	01420.008348/2011-28
PA	1505304	Oriximiná	04438	1	1505304044381	NOVA ESPERANÇA IV	
PA	1505304	Oriximiná	04630	1	1505304046301	PALHAL	01420.008339/2011-37
PA	1505304	Oriximiná	04631	1	1505304046311	PALHAL GRANDE	
PA	1505304	Oriximiná	04672	1	1505304046721	PANCADA	01420.007674/2013-80
PA	1505304	Oriximiná	04674	1	1505304046741	PANCADA EREPECURU	
PA	1505304	Oriximiná	04710	1	1505304047101	PARANÁ DO ABUÍ	
PA	1505304	Oriximiná	04711	1	1505304047111	PARANÁ DO ABUÍZINHO	01420.008340/2011-61
PA	1505304	Oriximiná	04751	1	1505304047511	PATAUA	
PA	1505304	Oriximiná	05042	1	1505304050421	POÇO FUNDO	
PA	1505304	Oriximiná	05042	2	1505304050422	POÇO FUNDO	
PA	1505304	Oriximiná	05733	1	1505304057331	SAGRADO CORAÇÃO	01420.003286/2013-20
PA	1505304	Oriximiná	05740	1	1505304057401	SALGADO	
PA	1505304	Oriximiná	05812	1	1505304058121	SANTA CRUZ	
PA	1505304	Oriximiná	05859	1	1505304058591	SANTA LUZIA	
PA	1505304	Oriximiná	05893	1	1505304058931	SANTA MARIA	
PA	1505304	Oriximiná	05950	1	1505304059501	SANTA RITA	
PA	1505304	Oriximiná	06079	1	1505304060791	SANTO ANTÔNIO	
PA	1505304	Oriximiná	06107	1	1505304061071	SANTO ANTÔNIO ABUIZINHO	
PA	1505304	Oriximiná	06165	1	1505304061651	SÃO BENEDITO	
PA	1505304	Oriximiná	06260	1	1505304062601	SÃO FRANCISCO DO CANINDÉ	
PA	1505304	Oriximiná	06295	1	1505304062951	SÃO JOÃO	
PA	1505304	Oriximiná	06716	1	1505304067161	SERRINHA	01420.004800/2013-44

Apêndice 1

Localidades quilombolas, segundo os Municípios - Brasil - 2022

(continuação)

Sigla UF	Município		Código único nacional da Comunidade Quilombola declarada com localidade associada	Ordem de ocorrência da Localidade Quilombola no Município	Comunidade Quilombola declarada com localidade associada		Número do processo de identificação e reconhecimento na Fundação Cultural Palmares
	Geocódigo	Nome			Código municipal	Nome	
PA	1505304	Oriximiná	06716	2	1505304067162	SERRINHA	01420.004800/2013-44
PA	1505304	Oriximiná	07092	1	1505304070921	TAPAGEM	01420.003286/2013-20
PA	1505304	Oriximiná	07152	1	1505304071521	TERRA PRETA I	
PA	1505304	Oriximiná	07153	1	1505304071531	TERRA PRETA II	01420.004800/2013-44
PA	1505304	Oriximiná	07299	1	1505304072991	ÚLTIMO QUILOMBO EREPECÚ	
PA	1505304	Oriximiná	07382	1	1505304073821	VARJÃO	
PA	1505304	Oriximiná	07383	1	1505304073831	VARRE VENTO	01420.007674/2013-80
PA	1505304	Oriximiná	07383	2	1505304073832	VARRE VENTO	01420.007674/2013-80
PA	1505304	Oriximiná	07470	1	1505304074701	VILA DA LUCILA	
PA	1505304	Oriximiná	07579	1	1505304075791	VILA UNIÃO	
PA	1505403	Ourém	02368	1	1505403023681	ENGENHO NOVO	
PA	1505403	Ourém	03133	1	1505403031331	JACAREQUARA	
PA	1505403	Ourém	04085	1	1505403040851	MOCAMBO	
PA	1505403	Ourém	04248	1	1505403042481	MUCAMBO	01420.004412/2013-63
PA	1505403	Ourém	04248	2	1505403042482	MUCAMBO	01420.004412/2013-63
PA	1505403	Ourém	04603	1	1505403046031	PACUÍ	
PA	1505403	Ourém	05250	1	1505403052501	PURAQUEQUARINHA	
PA	1505403	Ourém	07295	1	1505403072951	TUPINAMBÁ	
PA	1505403	Ourém	07463	1	1505403074631	VILA CEARAZINHO	
PA	1505403	Ourém	07564	1	1505403075641	VILA SÃO JOSÉ	
PA	1505700	Ponta de Pedras	02870	1	1505700028701	GUAJARA	
PA	1505700	Ponta de Pedras	05160	1	1505700051601	POVOADO CITUBA	
PA	1505700	Ponta de Pedras	05584	1	1505700055841	RIO CRAIRU	
PA	1505700	Ponta de Pedras	05585	1	1505700055851	RIO CRAIRU 2	
PA	1505700	Ponta de Pedras	05586	1	1505700055861	RIO CRAIRU 3	
PA	1505700	Ponta de Pedras	05587	1	1505700055871	RIO DA FABRICA	
PA	1505700	Ponta de Pedras	05588	2	1505700055882	RIO DA FÁBRICA	
PA	1505700	Ponta de Pedras	05622	1	1505700056221	RIO FABRICA	
PA	1505700	Ponta de Pedras	05628	1	1505700056281	RIO IPAUCU	
PA	1505700	Ponta de Pedras	05630	1	1505700056301	RIO LARANJEIRA	
PA	1505700	Ponta de Pedras	05631	1	1505700056311	RIO LARANJEIRA 3	
PA	1505700	Ponta de Pedras	05891	1	1505700058911	SANTA MARIA	
PA	1505700	Ponta de Pedras	06032	1	1505700060321	SANTANA	
PA	1505700	Ponta de Pedras	06050	1	1505700060501	SANTANA DO ARARI	01420.010941/2012-15
PA	1505700	Ponta de Pedras	06050	2	1505700060502	SANTANA DO ARARI	01420.010941/2012-15
PA	1505700	Ponta de Pedras	07120	1	1505700071201	TARTARUGUEIRO	01420.004843/2012-49
PA	1505809	Portel	01944	1	1505809019441	CIPOAL RIO DO PACAJA	
PA	1505809	Portel	06545	1	1505809065451	SÃO SEBASTIÃO	
PA	1505809	Portel	06564	1	1505809065641	SÃO TOMÉ	
PA	1505809	Portel	06572	1	1505809065721	SÃO TOMÉ DE TAUAÇÚ	01420.009576/2015-49
PA	1505809	Portel	06572	2	1505809065722	SÃO TOMÉ DE TAUAÇÚ	
PA	1505908	Porto de Moz	01167	1	1505908011671	BUIUCU	01420.101563/2022-50
PA	1505908	Porto de Moz	05642	1	1505908056421	RIO TAPERU	01420.101563/2022-50

Apêndice 1

Localidades quilombolas, segundo os Municípios - Brasil - 2022

(continuação)

Sigla UF	Município		Código único nacional da Comunidade Quilombola declarada com localidade associada	Ordem de ocorrência da Localidade Quilombola no Município	Comunidade Quilombola declarada com localidade associada		Número do processo de identificação e reconhecimento na Fundação Cultural Palmares
	Geocódigo	Nome			Código municipal	Nome	
PA	1505908	Porto de Moz	06121	1	1505908061211	SANTO ANTÔNIO DO IPIXUNA	
PA	1505908	Porto de Moz	06525	1	1505908065251	SÃO RAIMUNDO TAPERU	
PA	1505908	Porto de Moz	07130	1	1505908071301	TAUERA	
PA	1505908	Porto de Moz	07513	1	1505908075131	VILA MARIPI	01420.101563/2022-50
PA	1505908	Porto de Moz	07547	1	1505908075471	VILA PRAINHA	
PA	1505908	Porto de Moz	07576	1	1505908075761	VILA TERRA PRETA	
PA	1505908	Porto de Moz	07588	1	1505908075881	VILARINHO DO MONTE	
PA	1506005	Prainha	02953	1	1506005029531	IGARAPÉ SÃO JOÃO	
PA	1506005	Prainha	07327	1	1506005073271	UNIÃO SÃO JOÃO	01420.000342/2010-21
PA	1506302	Salvaterra	00065	1	1506302000651	ÁGUA BOA	01420.005952/2016-15
PA	1506302	Salvaterra	00466	1	1506302004661	BACABAL	
PA	1506302	Salvaterra	00466	2	1506302004662	BACABAL	01420.000561/2006-24
PA	1506302	Salvaterra	00466	3	1506302004663	BACABAL	01420.000561/2006-24
PA	1506302	Salvaterra	00513	1	1506302005131	BAIRRO ALTO	01420.005574/2010-76
PA	1506302	Salvaterra	00513	2	1506302005132	BAIRRO ALTO	01420.005574/2010-76
PA	1506302	Salvaterra	00513	3	1506302005133	BAIRRO ALTO	01420.005574/2010-76
PA	1506302	Salvaterra	00513	4	1506302005134	BAIRRO ALTO	01420.005574/2010-76
PA	1506302	Salvaterra	00937	1	1506302009371	BOA VISTA	01420.000735/2007-30
PA	1506302	Salvaterra	00937	2	1506302009372	BOA VISTA	01420.000735/2007-30
PA	1506302	Salvaterra	00971	1	1506302009711	BOCA DA MATA	
PA	1506302	Salvaterra	01294	1	1506302012941	CACHOEIRINHA	
PA	1506302	Salvaterra	01397	1	1506302013971	CALDEIRÃO	01420.005571/2010-32
PA	1506302	Salvaterra	01446	1	1506302014461	CAMPINA	01420.000188/2004-40, 01420.001847/2006-27
PA	1506302	Salvaterra	01947	1	1506302019471	CIRICARI	
PA	1506302	Salvaterra	02018	1	1506302020181	CONDEIXA	
PA	1506302	Salvaterra	02245	1	1506302022451	CURURU GRANDE	
PA	1506302	Salvaterra	02246	1	1506302022461	CURURUZINHO	01420.005952/2016-15
PA	1506302	Salvaterra	02289	1	1506302022891	DEUS AJUDE	01420.005569/2010-63
PA	1506302	Salvaterra	03799	1	1506302037991	MANGABAL	
PA	1506302	Salvaterra	03813	1	1506302038131	MANGUEIRAS	01420.003116/2011-83
PA	1506302	Salvaterra	04617	1	1506302046171	PAIXÃO	01420.003117/2011-28
PA	1506302	Salvaterra	04617	2	1506302046172	PAIXÃO	01420.003117/2011-28
PA	1506302	Salvaterra	04789	1	1506302047891	PAU FURADO	01420.005572/2010-87
PA	1506302	Salvaterra	04789	2	1506302047892	PAU FURADO	01420.005572/2010-87
PA	1506302	Salvaterra	05243	1	1506302052431	PROVIDÊNCIA	01420.003113/2011-40
PA	1506302	Salvaterra	05677	1	1506302056771	ROSÁRIO	01420.001846/2006-82
PA	1506302	Salvaterra	05756	1	1506302057561	SALVA	01420.003110/2011-14
PA	1506302	Salvaterra	05756	2	1506302057562	SALVA	01420.003110/2011-14
PA	1506302	Salvaterra	05876	1	1506302058761	SANTA LUZIA	01420.000578/2006-81
PA	1506302	Salvaterra	06157	1	1506302061571	SÃO BENEDITO	
PA	1506302	Salvaterra	06177	1	1506302061771	SÃO BENEDITO DA PONTA	01420.007606/2010-78
PA	1506302	Salvaterra	06177	2	1506302061772	SÃO BENEDITO DA PONTA	01420.007606/2010-78
PA	1506302	Salvaterra	06429	1	1506302064291	SÃO MARCOS	

Apêndice 1

Localidades quilombolas, segundo os Municípios - Brasil - 2022

(continuação)

Sigla UF	Município		Código único nacional da Comunidade Quilombola declarada com localidade associada	Ordem de ocorrência da Localidade Quilombola no Município	Comunidade Quilombola declarada com localidade associada		Número do processo de identificação e reconhecimento na Fundação Cultural Palmares
	Geocódigo	Nome			Código municipal	Nome	
PA	1506302	Salvaterra	06575	1	1506302065751	SÃO VERÍSSIMO	
PA	1506302	Salvaterra	06764	1	1506302067641	SIRICARI	01420.002886/2011-17
PA	1506302	Salvaterra	07302	1	1506302073021	UMARIZAL	
PA	1506302	Salvaterra	07354	1	1506302073541	VALETIM	
PA	1506302	Salvaterra	07582	1	1506302075821	VILA UNIÃO CAMPINA	
PA	1506500	Santa Izabel do Pará	00342	1	1506500003421	APETEUA CONCEICÃO ITA	
PA	1506500	Santa Izabel do Pará	00961	1	1506500009611	BOA VISTA ITA	01420.001751/2006-69
PA	1506500	Santa Izabel do Pará	01455	1	1506500014551	CAMPINENSE	
PA	1506500	Santa Izabel do Pará	01500	1	1506500015001	CAMPO VERDE	
PA	1506500	Santa Izabel do Pará	02010	1	1506500020101	CONCEICÃO DO ITA	
PA	1506500	Santa Izabel do Pará	02426	1	1506500024261	ESPÍRITO SANTO DO ITA	
PA	1506500	Santa Izabel do Pará	03136	1	1506500031361	JACAREQUARA	01420.003439/2013-39
PA	1506500	Santa Izabel do Pará	03716	1	1506500037161	MACAPAZINHO	01420.001752/2006-11
PA	1506500	Santa Izabel do Pará	06261	1	1506500062611	SÃO FRANCISCO DO ITA	
PA	1506500	Santa Izabel do Pará	07242	1	1506500072421	TRAVESSÃO	
PA	1506500	Santa Izabel do Pará	07268	1	1506500072681	TRINDADE	01420.100640/2020-92
PA	1506500	Santa Izabel do Pará	07480	1	1506500074801	VILA DO CARMO	
PA	1506500	Santa Izabel do Pará	07580	1	1506500075801	VILA UNIÃO	
PA	1506559	Santa Luzia do Pará	03137	1	1506559031371	JACAREQUARA	01420.002309/2006-50
PA	1506559	Santa Luzia do Pará	03137	2	1506559031372	JACAREQUARA	01420.002309/2006-50
PA	1506559	Santa Luzia do Pará	04255	1	1506559042551	MUCURATEUA	
PA	1506559	Santa Luzia do Pará	04304	1	1506559043041	MURUTEUAZINHO	01420.005300/2013-20
PA	1506559	Santa Luzia do Pará	04304	2	1506559043042	MURUTEUAZINHO	01420.005300/2013-20
PA	1506559	Santa Luzia do Pará	04304	3	1506559043043	MURUTEUAZINHO	01420.005300/2013-20
PA	1506559	Santa Luzia do Pará	04958	1	1506559049581	PIMENTEIRA	01420.002907/2005-48
PA	1506559	Santa Luzia do Pará	07205	1	1506559072051	TIPITINGA	01420.002308/2006-13
PA	1506559	Santa Luzia do Pará	07259	1	1506559072591	TRÊS VOLTAS	01420.002847/2012-92
PA	1506609	Santa Maria do Pará	03076	1	1506609030761	ITAMBÉ	
PA	1506807	Santarém	00372	1	1506807003721	ARAPEMA	01420.000011/2004-43
PA	1506807	Santarém	00372	2	1506807003722	ARAPEMA	01420.000011/2004-43
PA	1506807	Santarém	00372	3	1506807003723	ARAPEMA	01420.000011/2004-43
PA	1506807	Santarém	01017	1	1506807010171	BOM JARDIM	01420.000383/2004-70
PA	1506807	Santarém	01494	1	1506807014941	CAMPO NOVO	
PA	1506807	Santarém	03113	1	1506807031131	ITUQUI	
PA	1506807	Santarém	04302	1	1506807043021	MURUMURU	01420.000421/2005-75
PA	1506807	Santarém	04303	1	1506807043031	MURUMURUTUBA	01420.000420/2005-21
PA	1506807	Santarém	04303	2	1506807043032	MURUMURUTUBA	01420.000420/2005-21
PA	1506807	Santarém	04463	1	1506807044631	NOVA VISTA DO ITUQUI	
PA	1506807	Santarém	04463	2	1506807044632	NOVA VISTA DO ITUQUI	01420.001535/2005-32
PA	1506807	Santarém	04731	1	1506807047311	PASSAGEM	01420.002353/2006-60
PA	1506807	Santarém	04761	1	1506807047611	PATOS DO ITUQUI	01420.005853/2012-00
PA	1506807	Santarém	04920	1	1506807049201	PÉROLA DO MAICÁ	01420.001538/2005-76
PA	1506807	Santarém	06347	1	1506807063471	SÃO JOSÉ	

Apêndice 1

Localidades quilombolas, segundo os Municípios - Brasil - 2022

(continuação)

Sigla UF	Município		Código único nacional da Comunidade Quilombola declarada com localidade associada	Ordem de ocorrência da Localidade Quilombola no Município	Comunidade Quilombola declarada com localidade associada		Número do processo de identificação e reconhecimento na Fundação Cultural Palmares
	Geocódigo	Nome			Código municipal	Nome	
PA	1506807	Santarém	06395	1	1506807063951	SÃO JOSÉ DO ITUQUI	01420.001537/2005-21
PA	1506807	Santarém	06522	1	1506807065221	SÃO RAIMUNDO DO ITUQUI	01420.001534/2005-98
PA	1506807	Santarém	06601	1	1506807066011	SARACURA	01420.000270/2004-74
PA	1506807	Santarém	06601	2	1506807066012	SARACURA	01420.000270/2004-74
PA	1506807	Santarém	06601	3	1506807066013	SARACURA	01420.000270/2004-74
PA	1506807	Santarém	06601	4	1506807066014	SARACURA	01420.000270/2004-74
PA	1506807	Santarém	06601	5	1506807066015	SARACURA	01420.000270/2004-74
PA	1506807	Santarém	07010	1	1506807070101	SURUBIU-AÇÚ	01420.005612/2014-14
PA	1506807	Santarém	07202	1	1506807072021	TININGU	01420.000350/2004-20
PA	1507003	Santo Antônio do Tauá	05332	1	1507003053321	QUILOMBO	
PA	1507201	São Domingos do Capim	04440	1	1507201044401	NOVA IPIXUNA	
PA	1507201	São Domingos do Capim	06615	1	1507201066151	SAUÁ GRANDE	
PA	1507201	São Domingos do Capim	06616	1	1507201066161	SAUÁ-MIRIM	
PA	1507201	São Domingos do Capim	06616	2	1507201066162	SAUÁ-MIRIM	
PA	1507201	São Domingos do Capim	07522	1	1507201075221	VILA NOVA	
PA	1507201	São Domingos do Capim	07612	1	1507201076121	VITÓRIA DA FÉ	
PA	1507607	São Miguel do Guamá	00930	1	1507607009301	BOA VISTA	
PA	1507607	São Miguel do Guamá	01090	1	1507607010901	BOTAFOGO	
PA	1507607	São Miguel do Guamá	01559	1	1507607015591	CANTAGALO	
PA	1507607	São Miguel do Guamá	04036	1	1507607040361	MENINO JESUS	01420.003754/2012-85
PA	1507607	São Miguel do Guamá	04363	1	1507607043631	NOSSA SENHORA APARECIDA	
PA	1507607	São Miguel do Guamá	04390	1	1507607043901	NOSSA SENHORA DE FÁTIMA DO CRAUATEUA	01420.010363/2013-06
PA	1507607	São Miguel do Guamá	04390	2	1507607043902	NOSSA SENHORA DE FÁTIMA DO CRAUATEUA	01420.010363/2013-06
PA	1507607	São Miguel do Guamá	04720	1	1507607047201	PARAZINHO	
PA	1507607	São Miguel do Guamá	05369	1	1507607053691	RAIMUNDONA	
PA	1507607	São Miguel do Guamá	05559	1	1507607055591	RIBEIRINHOS CANTAGALO	01420.010362/2013-53
PA	1507607	São Miguel do Guamá	05927	1	1507607059271	SANTA MARIA DO MURAITEUA	
PA	1507607	São Miguel do Guamá	05957	1	1507607059571	SANTA RITA DE BARREIRAS	01420.011266/2011-61
PA	1507607	São Miguel do Guamá	06013	1	1507607060131	SANTA TEREZINHA	
PA	1507607	São Miguel do Guamá	06247	1	1507607062471	SÃO FRANCISCO	
PA	1507607	São Miguel do Guamá	06262	1	1507607062621	SÃO FRANCISCO DO MARACAXETA	
PA	1507607	São Miguel do Guamá	06356	1	1507607063561	SÃO JOSÉ	
PA	1507607	São Miguel do Guamá	06386	1	1507607063861	SÃO JOSÉ DO ACAITEUA	
PA	1507607	São Miguel do Guamá	06399	1	1507607063991	SÃO JOSÉ DO PATAUATEUA	
PA	1507607	São Miguel do Guamá	06476	1	1507607064761	SÃO PEDRO	
PA	1507607	São Miguel do Guamá	06491	1	1507607064911	SÃO PEDRO DE CRAREUA	
PA	1507607	São Miguel do Guamá	06551	1	1507607065511	SÃO SEBASTIÃO	
PA	1507607	São Miguel do Guamá	07123	1	1507607071231	TATUAIA	
PA	1508001	Tomé-Açu	02703	1	1508001027031	FORTE CASTELO	01420.011791/2013-48
PA	1508001	Tomé-Açu	03066	1	1508001030661	ITABOCAL PONTE	01420.008356/2014-17
PA	1508001	Tomé-Açu	03910	1	1508001039101	MARUPAUBA BEIRA RIO	01420.008358/2014-14
PA	1508001	Tomé-Açu	04422	1	1508001044221	NOVA BETEL	01420.016179/2015-23

Apêndice 1

Localidades quilombolas, segundo os Municípios - Brasil - 2022

(continuação)

Sigla UF	Município		Código único nacional da Comunidade Quilombola declarada com localidade associada	Ordem de ocorrência da Localidade Quilombola no Município	Comunidade Quilombola declarada com localidade associada		Número do processo de identificação e reconhecimento na Fundação Cultural Palmares
	Geocódigo	Nome			Código municipal	Nome	
PA	1508001	Tomé-Açu	05671	1	1508001056711	ROSA DE SARON	01420.016178/2015-89
PA	1508001	Tomé-Açu	06487	1	1508001064871	SÃO PEDRO	01420.001298/2011-58
PA	1508001	Tomé-Açu	06487	2	1508001064872	SÃO PEDRO	01420.001298/2011-58
PA	1508035	Tracuateua	01493	1	1508035014931	CAMPO NOVO	
PA	1508035	Tracuateua	01639	1	1508035016391	CARANA	
PA	1508035	Tracuateua	01807	1	1508035018071	CEBOLA	
PA	1508035	Tracuateua	01928	1	1508035019281	CIGANO	01420.009495/2012-04
PA	1508035	Tracuateua	03311	1	1508035033111	JURUSSACA	01420.007670/2013-00
PA	1508035	Tracuateua	03311	2	1508035033112	JURUSSACA	01420.007670/2013-00
PA	1508035	Tracuateua	07231	1	1508035072311	TORRES	01420.015329/2014-09
PA	1508035	Tracuateua	07231	2	1508035072312	TORRES	01420.015329/2014-09
PA	1508035	Tracuateua	07495	1	1508035074951	VILA FÁTIMA	
PA	1508308	Viseu	00969	1	1508308009691	BOCA CIBRAZA	
PA	1508308	Viseu	01380	1	1508308013801	CAJUEIRO	01420.002265/2014-78
PA	1508308	Viseu	01835	1	1508308018351	CENTRO ALEGRE	
PA	1508308	Viseu	03240	1	1508308032401	JOÃO GRANDE	01420.010054/2016-71
PA	1508308	Viseu	03884	1	1508308038841	MARIANA	01420.002307/2006-61
PA	1508308	Viseu	04591	1	1508308045911	PACA E ANINGAL	01420.000189/2004-94
PA	1508308	Viseu	06086	1	1508308060861	SANTO ANTÔNIO	
PA	1508308	Viseu	06361	1	1508308063611	SÃO JOSÉ	
PA	1508357	Vitória do Xingu	01097	1	1508357010971	BR 230	
AP	1600204	Calçoene	02190	1	1600204021901	CUNANI	01420.000018/2005-46
AP	1600238	Ferreira Gomes	02942	1	1600238029421	IGARAPÉ DO PALHA	01420.001511/2010-41
AP	1600253	Itaubal	06449	1	1600253064491	SÃO MIGUEL DO MACACOARI	01420.006712/2010-34
AP	1600279	Laranjal do Jari	00410	1	1600279004101	ARIRAMBA	
AP	1600279	Laranjal do Jari	00458	1	1600279004581	ATURIA	
AP	1600279	Laranjal do Jari	00977	1	1600279009771	BOCA DO BRAÇO	
AP	1600279	Laranjal do Jari	01992	1	1600279019921	CONCEIÇÃO	
AP	1600279	Laranjal do Jari	02608	1	1600279026081	FAZENDINHA	
AP	1600279	Laranjal do Jari	06350	1	1600279063501	SÃO JOSÉ	
AP	1600303	Macapá	00006	1	1600303000061	ABACATE DA PEDREIRA	01420.002351/2015-61
AP	1600303	Macapá	00006	2	1600303000062	ABACATE DA PEDREIRA	
AP	1600303	Macapá	00261	1	1600303002611	AMBÉ	01420.000133/2006-00
AP	1600303	Macapá	00261	2	1600303002612	AMBÉ	
AP	1600303	Macapá	00391	1	1600303003911	AREAL MATAPI	
AP	1600303	Macapá	01451	1	1600303014511	CAMPINA GRANDE	01420.008998/2013-35
AP	1600303	Macapá	01678	1	1600303016781	CARMO DO MARUANUM	01420.009442/2013-66
AP	1600303	Macapá	01678	2	1600303016782	CARMO DO MARUANUM	01420.009442/2013-66
AP	1600303	Macapá	01729	1	1600303017291	CASA GRANDE	
AP	1600303	Macapá	02011	1	1600303020111	CONCEICÃO DO MACACOARI	01420.002182/2005-98
AP	1600303	Macapá	02011	2	1600303020112	CONCEICÃO DO MACACOARI	01420.002182/2005-98
AP	1600303	Macapá	02189	1	1600303021891	CUNANI	
AP	1600303	Macapá	02201	1	1600303022011	CURIAÚ	08100.004127/1997-23

Apêndice 1

Localidades quilombolas, segundo os Municípios - Brasil - 2022

(continuação)

Sigla UF	Município		Código único nacional da Comunidade Quilombola declarada com localidade associada	Ordem de ocorrência da Localidade Quilombola no Município	Comunidade Quilombola declarada com localidade associada		Número do processo de identificação e reconhecimento na Fundação Cultural Palmares
	Geocódigo	Nome			Código municipal	Nome	
AP	1600303	Macapá	02201	2	1600303022012	CURIAÚ	08100.004127/1997-23
AP	1600303	Macapá	02201	3	1600303022013	CURIAÚ	
AP	1600303	Macapá	02229	1	1600303022291	CURRALINHO	01420.003000/2009-20
AP	1600303	Macapá	02232	1	1600303022321	CURRALINHO DO PONTAL	
AP	1600303	Macapá	02815	1	1600303028151	GOIABAL	
AP	1600303	Macapá	02815	2	1600303028152	GOIABAL	
AP	1600303	Macapá	02937	1	1600303029371	IGARAPÉ DAS ARMAS	
AP	1600303	Macapá	02939	1	1600303029391	IGARAPÉ DO LAGO	
AP	1600303	Macapá	03008	1	1600303030081	ILHA REDONDA	01420.000266/2006-78
AP	1600303	Macapá	03370	1	1600303033701	LAGO DO PAPAGAIO	01420.006766/2014-23
AP	1600303	Macapá	03510	1	1600303035101	LAGOA DOS ÍNDIOS	
AP	1600303	Macapá	03510	2	1600303035102	LAGOA DOS ÍNDIOS	
AP	1600303	Macapá	03510	3	1600303035103	LAGOA DOS ÍNDIOS	
AP	1600303	Macapá	03510	4	1600303035104	LAGOA DOS ÍNDIOS	
AP	1600303	Macapá	03510	5	1600303035105	LAGOA DOS ÍNDIOS	01420.000072/2002-49
AP	1600303	Macapá	03576	1	1600303035761	LAGUINHO	
AP	1600303	Macapá	03576	2	1600303035762	LAGUINHO	
AP	1600303	Macapá	03576	3	1600303035763	LAGUINHO	
AP	1600303	Macapá	03680	1	1600303036801	LONTRA DA PEDREIRA	
AP	1600303	Macapá	04021	1	1600303040211	MEL DA PEDREIRA	01420.002395/2005-10
AP	1600303	Macapá	04021	2	1600303040212	MEL DA PEDREIRA	01420.002395/2005-10
AP	1600303	Macapá	04370	1	1600303043701	NOSSA SENHORA DA CONCEIÇÃO	
AP	1600303	Macapá	04399	1	1600303043991	NOSSA SENHORA DO DESTERRO DOS DOIS IRMÃOS	
AP	1600303	Macapá	05122	1	1600303051221	PORTO DO ABACATE	01420.001513/2006-53
AP	1600303	Macapá	05432	1	1600303054321	RESSACA DA PEDREIRA	01420.000124/2010-97
AP	1600303	Macapá	05432	2	1600303054322	RESSACA DA PEDREIRA	01420.000124/2010-97
AP	1600303	Macapá	05635	1	1600303056351	RIO PESCADA	01420.009440/2013-77
AP	1600303	Macapá	05636	1	1600303056361	RIO PIRATIVA	
AP	1600303	Macapá	05670	1	1600303056701	ROSA	01420.000262/2006-90
AP	1600303	Macapá	05881	1	1600303058811	SANTA LUZIA DO MARUANUM I	01420.010618/2011-61
AP	1600303	Macapá	05881	2	1600303058812	SANTA LUZIA DO MARUANUM I	01420.010618/2011-61
AP	1600303	Macapá	05924	1	1600303059241	SANTA MARIA DO MARUANUM	
AP	1600303	Macapá	06112	1	1600303061121	SANTO ANTÔNIO DA PEDREIRA	01420.015467/2015-61
AP	1600303	Macapá	06174	1	1600303061741	SÃO BENEDITO	01420.008688/2017-44
AP	1600303	Macapá	06311	1	1600303063111	SÃO JOÃO DO MARUANUM	01420.010619/2011-13
AP	1600303	Macapá	06312	1	1600303063121	SÃO JOÃO DO MATAPI	01420.003001/2009-74
AP	1600303	Macapá	06397	1	1600303063971	SÃO JOSÉ DO MATA FOME	01420.000263/2006-34
AP	1600303	Macapá	06398	1	1600303063981	SÃO JOSÉ DO MATAPI DO PORTO DO CÉU	01420.002945/2010-68
AP	1600303	Macapá	06499	1	1600303064991	SÃO PEDRO DO CARANÃ	
AP	1600303	Macapá	06501	1	1600303065011	SÃO PEDRO DOS BOIS	01420.000269/2006-10
AP	1600303	Macapá	06501	2	1600303065012	SÃO PEDRO DOS BOIS	
AP	1600303	Macapá	07229	1	1600303072291	TORRÃO DO MATAPI	01420.010348/2013-50

Apêndice 1

Localidades quilombolas, segundo os Municípios - Brasil - 2022

(continuação)

Sigla UF	Município		Código único nacional da Comunidade Quilombola declarada com localidade associada	Ordem de ocorrência da Localidade Quilombola no Município	Comunidade Quilombola declarada com localidade associada		Número do processo de identificação e reconhecimento na Fundação Cultural Palmares
	Geocódigo	Nome			Código municipal	Nome	
AP	1600303	Macapá	07623	1	1600303076231	VÓ ÚRSULA DO FORMIGUEIRO	
AP	1600402	Mazagão	01725	1	1600402017251	CARVÃO	
AP	1600402	Mazagão	02012	1	1600402020121	CONCEICÃO DO MARACÁ	
AP	1600402	Mazagão	02012	2	1600402020122	CONCEICÃO DO MARACÁ	
AP	1600402	Mazagão	02696	1	1600402026961	FORTALEZA	01420.012797/2012-51
AP	1600402	Mazagão	03251	1	1600402032511	JOAQUINA	01420.012797/2012-51
AP	1600402	Mazagão	03621	1	1600402036211	LARANJAL DO MARACÁ	01420.012797/2012-51
AP	1600402	Mazagão	03830	1	1600402038301	MARACÁ	
AP	1600402	Mazagão	03860	1	1600402038601	MARI	01420.012797/2012-51
AP	1600402	Mazagão	03860	2	1600402038602	MARI	
AP	1600402	Mazagão	03907	1	1600402039071	MARUIM	
AP	1600402	Mazagão	05802	1	1600402058021	SANTA CRUZ	
AP	1600402	Mazagão	05855	1	1600402058551	SANTA LUZIA	
AP	1600402	Mazagão	06451	1	1600402064511	SÃO MIGUEL DO RIO MARACÁ	01420.004964/2016-14
AP	1600402	Mazagão	06451	2	1600402064512	SÃO MIGUEL DO RIO MARACÁ	01420.004964/2016-14
AP	1600402	Mazagão	07103	1	1600402071031	TAPERERA	01420.010417/2012-44
AP	1600501	Oiapoque	03342	1	1600501033421	KULUMBU DO PATUAZINHO	01420.003031/2009-81
AP	1600501	Oiapoque	07583	1	1600501075831	VILA VELHA DO CASSIPORÉ	01420.012605/2013-98
AP	1600535	Porto Grande	06264	1	1600535062641	SÃO FRANCISCO DO MATAPI	01420.006763/2014-90
AP	1600535	Porto Grande	06500	1	1600535065001	SÃO PEDRO DO CARANÃ	
AP	1600535	Porto Grande	07168	1	1600535071681	TESSALÔNICA	
AP	1600600	Santana	01929	1	1600600019291	CINCO CHAGAS	01420.002363/2009-48
AP	1600600	Santana	02013	1	1600600020131	CONCEICÃO DO MARUANUM	
AP	1600600	Santana	02362	1	1600600023621	ENGENHO DO MATAPI	01420.001680/2009-47
AP	1600600	Santana	02940	1	1600600029401	IGARAPÉ DO LAGO	01420.007090/2011-42
AP	1600600	Santana	02940	2	1600600029402	IGARAPÉ DO LAGO	
AP	1600600	Santana	03511	1	1600600035111	LAGOA DOS ÍNDIOS	
AP	1600600	Santana	03511	2	1600600035112	LAGOA DOS ÍNDIOS	
AP	1600600	Santana	03511	3	1600600035113	LAGOA DOS ÍNDIOS	
AP	1600600	Santana	04400	1	1600600044001	NOSSA SENHORA DO DESTERRO DOS DOIS IRMÃOS	01420.002984/2009-21
AP	1600600	Santana	05880	1	1600600058801	SANTA LUZIA DO MARUANUM I	
AP	1600600	Santana	06122	1	1600600061221	SANTO ANTÔNIO DO MATAPI	01420.002873/2007-53
AP	1600600	Santana	06370	1	1600600063701	SÃO JOSÉ	01420.009189/2012-60
AP	1600600	Santana	06521	1	1600600065211	SÃO RAIMUNDO DA PIRATIVA	01420.002942/2006-48
AP	1600600	Santana	06523	1	1600600065231	SÃO RAIMUNDO DO MARUANUM	
AP	1600600	Santana	06570	1	1600600065701	SÃO TOMÉ	
AP	1600600	Santana	06573	1	1600600065731	SÃO TOMÉ DO ALTO PIRATIVA	01420.001757/2007-17
AP	1600600	Santana	07565	1	1600600075651	VILA SÃO JOSÉ	
AP	1600709	Tartarugalzinho	06574	1	1600709065741	SÃO TOMÉ DO APOREMA	01420.000123/2010-42
AP	1600808	Vitória do Jari	07102	1	1600808071021	TAPERERA	
TO	1700400	Almas	00503	1	1700400005031	BAIÃO	01420.003654/2010-97
TO	1700400	Almas	05032	1	1700400050321	POÇO D'ANTAS	01420.008700/2017-11
TO	1701309	Aragominas	00363	1	1701309003631	ARAGOMINAS	

Apêndice 1

Localidades quilombolas, segundo os Municípios - Brasil - 2022

(continuação)

Sigla UF	Município		Código único nacional da Comunidade Quilombola declarada com localidade associada	Ordem de ocorrência da Localidade Quilombola no Município	Comunidade Quilombola declarada com localidade associada		Número do processo de identificação e reconhecimento na Fundação Cultural Palmares
	Geocódigo	Nome			Código municipal	Nome	
TO	1701309	Aragominas	00783	1	1701309007831	BAVIERA	01420.002361/2005-25
TO	1701309	Aragominas	01955	1	1701309019551	COCALINHO	
TO	1701309	Aragominas	04819	1	1701309048191	PÉ DO MORRO	01420.005756/2010-47
TO	1702208	Araguatins	02986	1	1702208029861	ILHA DE SÃO VICENTE	01420.006334/2010-99
TO	1702406	Arraias	00431	1	1702406004311	ARRAIAS	
TO	1702406	Arraias	02569	1	1702406025691	FAZENDA LAGOA DOS PATOS E FAZENDA KAAGADOS	01420.000745/2014-02
TO	1702406	Arraias	03326	1	1702406033261	KALUNGA	
TO	1702406	Arraias	03332	1	1702406033321	KALUNGA DO MIMOSO	
TO	1702406	Arraias	03332	2	1702406033322	KALUNGA DO MIMOSO	
TO	1702406	Arraias	03408	1	1702406034081	LAGOA DA PEDRA	01420.000389/2004-47
TO	1702406	Arraias	04056	1	1702406040561	MIMOSO	01420.001226/2005-62
TO	1702406	Arraias	07361	1	1702406073611	VÃO DO MOLEQUE	
TO	1703701	Brejinho de Nazaré	02106	1	1703701021061	CÓRREGO FUNDO	01420.002358/2005-10
TO	1703701	Brejinho de Nazaré	02106	2	1703701021062	CÓRREGO FUNDO	01420.002358/2005-10
TO	1703701	Brejinho de Nazaré	03767	1	1703701037671	MALHADINHA	01420.002370/2005-16
TO	1703701	Brejinho de Nazaré	03767	2	1703701037672	MALHADINHA	01420.002370/2005-16
TO	1703701	Brejinho de Nazaré	04209	1	1703701042091	MORRO DE SÃO JOÃO	
TO	1705102	Chapada da Natividade	00443	1	1705102004431	ASA DE ÁGUIA	
TO	1705102	Chapada da Natividade	06375	1	1705102063751	SÃO JOSÉ	01420.002367/2005-01
TO	1705102	Chapada da Natividade	07600	1	1705102076001	VISÃO DE ÁGUIA	
TO	1705607	Conceição do Tocantins	00068	1	1705607000681	ÁGUA BRANCA	01420.016741/2014-38
TO	1705607	Conceição do Tocantins	04000	1	1705607040001	MATÕES	01420.016740/2014-93
TO	1707009	Dianópolis	03585	1	1707009035851	LAJEADO	01420.002681/2008-28
TO	1707207	Dois Irmãos do Tocantins	05913	1	1707207059131	SANTA MARIA DAS MANGUEIRAS	01420.003617/2008-64
TO	1707405	Esperantina	01696	1	1707405016961	CARRAPICHE	01420.015960/2014-08
TO	1707405	Esperantina	01946	1	1707405019461	CIRIACO	01420.015959/2014-75
TO	1707405	Esperantina	05190	1	1707405051901	PRACHATA	01420.015961/2014-44
TO	1707702	Filadélfia	02854	1	1707702028541	GROTÃO	01420.003053/2008-60
TO	1709807	Ipueiras	03765	1	1709807037651	MALHADINHA	
TO	1709807	Ipueiras	04208	1	1709807042081	MORRO DE SÃO JOÃO	
TO	1711506	Jaú do Tocantins	05590	1	1711506055901	RIO DAS ALMAS	01420.002461/2009-85
TO	1711951	Lagoa do Tocantins	00645	1	1711951006451	BARRA DO AROEIRA	01420.003180/2005-16
TO	1711951	Lagoa do Tocantins	03384	1	1711951033841	LAGOA AZUL	
TO	1711951	Lagoa do Tocantins	05639	1	1711951056391	RIO PRETO	
TO	1712702	Mateiros	00883	1	1712702008831	BOA ESPERANÇA	01420.007008/2014-22
TO	1712702	Mateiros	01692	1	1712702016921	CARRAPATO	01420.001779/2009-49
TO	1712702	Mateiros	01693	1	1712702016931	CARRAPATO, FORMIGA E AMBRÓSIO	01420.001779/2009-49
TO	1712702	Mateiros	02686	1	1712702026861	FORMIGA	01420.001779/2009-49
TO	1712702	Mateiros	03859	1	1712702038591	MARGENS DO RIO NOVO, RIO PRETO E RIACHÃO	01420.004622/2014-32
TO	1712702	Mateiros	03966	1	1712702039661	MATA VIRGEM	
TO	1712702	Mateiros	04269	1	1712702042691	MUMBUCA	01420.002366/2005-58
TO	1712702	Mateiros	05207	1	1712702052071	PRATA	

Apêndice 1

Localidades quilombolas, segundo os Municípios - Brasil - 2022

(continuação)

Sigla UF	Município		Código único nacional da Comunidade Quilombola declarada com localidade associada	Ordem de ocorrência da Localidade Quilombola no Município	Comunidade Quilombola declarada com localidade associada		Número do processo de identificação e reconhecimento na Fundação Cultural Palmares
	Geocódigo	Nome			Código municipal	Nome	
TO	1712702	Mateiros	05632	1	1712702056321	RIO NOVO	
TO	1713601	Monte do Carmo	03958	1	1713601039581	MATA GRANDE	01420.003618/2008-17
TO	1713957	Muricilândia	01956	1	1713957019561	COCALINHO	
TO	1713957	Muricilândia	02311	1	1713957023111	DONA DOMICILIA	01420.100230/2022-11
TO	1713957	Muricilândia	02312	1	1713957023121	DONA EVA	
TO	1713957	Muricilândia	02316	1	1713957023161	DONA JUSCELINA	01420.002412/2009-42
TO	1714203	Natividade	00444	1	1714203004441	ASA DE ÁGUIA	
TO	1714203	Natividade	00488	1	1714203004881	BAGAGEM	
TO	1714203	Natividade	01120	1	1714203011201	BREJÃO SANTA MARIA	01420.101359/2022-39
TO	1714203	Natividade	03694	1	1714203036941	MACABEIRA	
TO	1714203	Natividade	05404	1	1714203054041	REDENÇÃO	01420.002365/2005-11
TO	1714203	Natividade	05404	2	1714203054042	REDENÇÃO	01420.002365/2005-11
TO	1714203	Natividade	06354	1	1714203063541	SÃO JOSÉ	
TO	1714203	Natividade	07601	1	1714203076011	VISÃO DE ÁGUIA	
TO	1715101	Novo Acordo	00644	1	1715101006441	BARRA DO AROEIRA	01420.003180/2005-16
TO	1715150	Novo Alegre	07119	1	1715150071191	TAQUARUÇU	01420.001213/2006-74
TO	1716208	Paranã	01949	1	1716208019491	CLARO	01420.014185/2013-84
TO	1716208	Paranã	01950	1	1716208019501	CLARO, PRATA E OURO FINO	
TO	1716208	Paranã	03320	1	1716208033201	KALUNGA	
TO	1716208	Paranã	03331	1	1716208033311	KALUNGA DO MIMOSO	
TO	1716208	Paranã	03331	2	1716208033312	KALUNGA DO MIMOSO	
TO	1716208	Paranã	04573	1	1716208045731	OURO FINO	01420.014185/2013-84
TO	1716208	Paranã	05213	1	1716208052131	PRATA	01420.014185/2013-84
TO	1717909	Ponte Alta do Tocantins	03385	1	1717909033851	LAGOA AZUL	01420.002405/2016-70
TO	1717909	Ponte Alta do Tocantins	03385	2	1717909033852	LAGOA AZUL	01420.002405/2016-70
TO	1718006	Porto Alegre do Tocantins	03358	1	1718006033581	LAGINHA	01420.002384/2005-30
TO	1718006	Porto Alegre do Tocantins	03358	2	1718006033582	LAGINHA	01420.002384/2005-30
TO	1718006	Porto Alegre do Tocantins	06326	1	1718006063261	SÃO JOAQUIM	01420.002371/2005-61
TO	1718204	Porto Nacional	02231	1	1718204022311	CURRALINHO DO PONTAL	
TO	1718204	Porto Nacional	03826	1	1718204038261	MANOEL JOÃO	01420.003616/2008-10
TO	1718865	Santa Fé do Araguaia	01958	1	1718865019581	COCALINHO	01420.002364/2005-69
TO	1718865	Santa Fé do Araguaia	02315	1	1718865023151	DONA JUSCELINA	
TO	1718865	Santa Fé do Araguaia	04296	1	1718865042961	MURICI	
TO	1718907	Santa Rosa do Tocantins	01891	1	1718907018911	CHAPADA DA NATIVIDADE	
TO	1718907	Santa Rosa do Tocantins	04210	1	1718907042101	MORRO DE SÃO JOÃO	01420.002368/2005-47
TO	1718907	Santa Rosa do Tocantins	05372	1	1718907053721	RAÍZES	01420.101065/2022-15
TO	1718907	Santa Rosa do Tocantins	07599	1	1718907075991	VISÃO DE ÁGUIA	
TO	1719004	Santa Tereza do Tocantins	00643	1	1719004006431	BARRA DO AROEIRA	01420.003180/2005-16
TO	1719004	Santa Tereza do Tocantins	00643	2	1719004006432	BARRA DO AROEIRA	01420.003180/2005-16
TO	1720150	São Félix do Tocantins	00877	1	1720150008771	BOA ESPERANÇA	
TO	1720150	São Félix do Tocantins	04267	1	1720150042671	MUMBUCA	

Apêndice 1

Localidades quilombolas, segundo os Municípios - Brasil - 2022

(continuação)

Sigla UF	Município		Código único nacional da Comunidade Quilombola declarada com localidade associada	Ordem de ocorrência da Localidade Quilombola no Município	Comunidade Quilombola declarada com localidade associada		Número do processo de identificação e reconhecimento na Fundação Cultural Palmares
	Geocódigo	Nome			Código municipal	Nome	
TO	1720150	São Félix do Tocantins	05166	1	1720150051661	POVOADO DO PRATA	01420.002385/2005-84
TO	1720150	São Félix do Tocantins	05166	2	1720150051662	POVOADO DO PRATA	01420.002385/2005-84
MA	2100204	Alcântara	00132	1	2100204001321	ALCÂNTARA	
MA	2100204	Alcântara	00291	1	2100204002911	ANEL CONTORNO	
MA	2100204	Alcântara	00381	1	2100204003811	ARARENGAUA	01420.001033/2004-21
MA	2100204	Alcântara	00497	1	2100204004971	BAIACU	
MA	2100204	Alcântara	00519	1	2100204005191	BAIRRO GRANJA	
MA	2100204	Alcântara	00557	1	2100204005571	BAIXA GRANDE	01420.001033/2004-21
MA	2100204	Alcântara	00620	1	2100204006201	BARAÇÁTATIUA	01420.001033/2004-21
MA	2100204	Alcântara	00695	1	2100204006951	BARREIRO	01420.001033/2004-21
MA	2100204	Alcântara	00864	1	2100204008641	BITIUA	
MA	2100204	Alcântara	00945	1	2100204009451	BOA VISTA	01420.001033/2004-21
MA	2100204	Alcântara	01022	1	2100204010221	BOM JESUS	
MA	2100204	Alcântara	01338	1	2100204013381	CAICAUA I	01420.001033/2004-21
MA	2100204	Alcântara	01359	1	2100204013591	CAJAPARI	01420.001033/2004-21
MA	2100204	Alcântara	01370	1	2100204013701	CAJIBA	01420.001033/2004-21
MA	2100204	Alcântara	01377	1	2100204013771	CAJUEIRO	
MA	2100204	Alcântara	01385	1	2100204013851	CAJUEIRO II	01420.001033/2004-21
MA	2100204	Alcântara	01532	1	2100204015321	CANAVIEIRA	01420.001033/2004-21
MA	2100204	Alcântara	01546	1	2100204015461	CANELATIUA	01420.001033/2004-21
MA	2100204	Alcântara	01697	1	2100204016971	CARRAPICHO	
MA	2100204	Alcântara	01761	1	2100204017611	CASTELO	01420.001033/2004-21, 01420.002158/2005-59
MA	2100204	Alcântara	01836	1	2100204018361	CENTRO ALEGRE	
MA	2100204	Alcântara	01838	1	2100204018381	CENTRO DE VOVO	
MA	2100204	Alcântara	01962	1	2100204019621	COCO EMA	
MA	2100204	Alcântara	01984	1	2100204019841	COMUNIDADE QUILOMBOLA IGUAÍBA II	01420.001033/2004-21
MA	2100204	Alcântara	02003	1	2100204020031	CONCEIÇÃO	01420.001033/2004-21
MA	2100204	Alcântara	02057	1	2100204020571	CORRE FRESCO	01420.001033/2004-21
MA	2100204	Alcântara	02178	1	2100204021781	CUJUPÉ	01420.001033/2004-21
MA	2100204	Alcântara	02179	1	2100204021791	CUJUPÉ I	01420.001033/2004-21
MA	2100204	Alcântara	02180	1	2100204021801	CUJUPÉ VELHO	
MA	2100204	Alcântara	02238	1	2100204022381	CURUCA	01420.001033/2004-21
MA	2100204	Alcântara	02346	1	2100204023461	ENGENHO	
MA	2100204	Alcântara	02407	1	2100204024071	ESPERA	
MA	2100204	Alcântara	02433	1	2100204024331	ESTEIO	
MA	2100204	Alcântara	02690	1	2100204026901	FORQUILHA	
MA	2100204	Alcântara	02816	1	2100204028161	GOIABAL	
MA	2100204	Alcântara	02963	1	2100204029631	IGUAÍBA	01420.001033/2004-21
MA	2100204	Alcântara	02987	1	2100204029871	ILHA DO CAJUAL	01420.000076/2006-51
MA	2100204	Alcântara	02987	2	2100204029872	ILHA DO CAJUAL	01420.000076/2006-51
MA	2100204	Alcântara	03053	1	2100204030531	IRIRIZAL	01420.001033/2004-21
MA	2100204	Alcântara	03075	1	2100204030751	ITAMATATIUÁ	01420.000040/1998-88
MA	2100204	Alcântara	03087	1	2100204030871	ITAPERAÍ	01420.001033/2004-21

Apêndice 1

Localidades quilombolas, segundo os Municípios - Brasil - 2022

(continuação)

Sigla UF	Município		Código único nacional da Comunidade Quilombola declarada com localidade associada	Ordem de ocorrência da Localidade Quilombola no Município	Comunidade Quilombola declarada com localidade associada		Número do processo de identificação e reconhecimento na Fundação Cultural Palmares
	Geocódigo	Nome			Código municipal	Nome	
MA	2100204	Alcântara	03093	1	2100204030931	ITAPIRANGA	01420.001033/2004-21
MA	2100204	Alcântara	03098	1	2100204030981	ITAPUAUA	01420.001033/2004-21
MA	2100204	Alcântara	03102	1	2100204031021	ITAUAÚ	01420.001033/2004-21
MA	2100204	Alcântara	03127	1	2100204031271	JACARÉ	01420.001036/2010-11
MA	2100204	Alcântara	03167	1	2100204031671	JANA	01420.001033/2004-21
MA	2100204	Alcântara	03176	1	2100204031761	JAPEU	
MA	2100204	Alcântara	03219	1	2100204032191	JERUCU	
MA	2100204	Alcântara	03346	1	2100204033461	LADEIRA	01420.001033/2004-21
MA	2100204	Alcântara	03699	1	2100204036991	MACACOS	
MA	2100204	Alcântara	03778	1	2100204037781	MAMUNA	
MA	2100204	Alcântara	03812	1	2100204038121	MANGUEIRA	01420.001033/2004-21
MA	2100204	Alcântara	03819	1	2100204038191	MANIVAL	01420.001033/2004-21
MA	2100204	Alcântara	03876	1	2100204038761	MARIA PRETA OU TIMBIRA	
MA	2100204	Alcântara	03906	1	2100204039061	MARUDA	
MA	2100204	Alcântara	03909	1	2100204039091	MARUNDÁ	
MA	2100204	Alcântara	03987	1	2100204039871	MATO DO BRITO	01420.001033/2004-21
MA	2100204	Alcântara	04076	1	2100204040761	MOCAGITUBA	01420.008225/2013-59, 01420.001033/2010-79
MA	2100204	Alcântara	04077	1	2100204040771	MOCAGITUBA III	
MA	2100204	Alcântara	04078	1	2100204040781	MOCAJITUBA I	
MA	2100204	Alcântara	04079	1	2100204040791	MOCAJITUBA III	
MA	2100204	Alcântara	04081	1	2100204040811	MOCAJUBAL	
MA	2100204	Alcântara	04082	1	2100204040821	MOCAJUBAL II	
MA	2100204	Alcântara	04297	1	2100204042971	MURICI	
MA	2100204	Alcântara	04316	1	2100204043161	MUTITI	01420.001033/2004-21
MA	2100204	Alcântara	04467	1	2100204044671	NOVO BELÉM	
MA	2100204	Alcântara	04501	1	2100204045011	OITIUA	01420.001033/2004-21
MA	2100204	Alcântara	04608	1	2100204046081	PACURÍ	01420.001033/2004-21
MA	2100204	Alcântara	04653	1	2100204046531	PALMEIRAS	01420.001033/2004-21
MA	2100204	Alcântara	04686	1	2100204046861	PAQUATÍUA	01420.001033/2004-21
MA	2100204	Alcântara	04694	1	2100204046941	PARAÍSO	
MA	2100204	Alcântara	04804	1	2100204048041	PAVÃO	01420.001033/2004-21
MA	2100204	Alcântara	04891	1	2100204048911	PEPTAL	
MA	2100204	Alcântara	04898	1	2100204048981	PERI-AÇU	01420.001033/2004-21
MA	2100204	Alcântara	04910	1	2100204049101	PERIZINHO	01420.001033/2004-21
MA	2100204	Alcântara	04917	1	2100204049171	PEROBA DE BAIXO	01420.001033/2004-21
MA	2100204	Alcântara	04918	1	2100204049181	PEROBA DE CIMA	01420.001033/2004-21
MA	2100204	Alcântara	04923	1	2100204049231	PERU	
MA	2100204	Alcântara	05073	1	2100204050731	PONTA DE AREIA	01420.001033/2004-21
MA	2100204	Alcântara	05079	1	2100204050791	PONTA DO MOCAJITUBA II	
MA	2100204	Alcântara	05085	1	2100204050851	PONTA SECA	
MA	2100204	Alcântara	05119	1	2100204051191	PORTO DE BAIXO	01420.001033/2004-21
MA	2100204	Alcântara	05127	1	2100204051271	PORTO DO MEIO	
MA	2100204	Alcântara	05138	1	2100204051381	PORTO NOVO	

Apêndice 1

Localidades quilombolas, segundo os Municípios - Brasil - 2022

(continuação)

Sigla UF	Município		Código único nacional da Comunidade Quilombola declarada com localidade associada	Ordem de ocorrência da Localidade Quilombola no Município	Comunidade Quilombola declarada com localidade associada		Número do processo de identificação e reconhecimento na Fundação Cultural Palmares
	Geocódigo	Nome			Código municipal	Nome	
MA	2100204	Alcântara	05194	1	2100204051941	PRAIA DE BAIXO	01420.001033/2004-21
MA	2100204	Alcântara	05202	1	2100204052021	PRAINHA	01420.001033/2004-21
MA	2100204	Alcântara	05325	1	2100204053251	QUERUVER	
MA	2100204	Alcântara	05357	1	2100204053571	QUIRIRITIUA	01420.001033/2004-21
MA	2100204	Alcântara	05368	1	2100204053681	RAIMUNDO SUL	
MA	2100204	Alcântara	05423	1	2100204054231	REMÉDIOS	
MA	2100204	Alcântara	05612	1	2100204056121	RIO DO PAU	
MA	2100204	Alcântara	05624	1	2100204056241	RIO GRANDE	01420.001033/2004-21
MA	2100204	Alcântara	05682	1	2100204056821	RUA DA GRANJA	
MA	2100204	Alcântara	05684	1	2100204056841	RUA DA UNIÃO	
MA	2100204	Alcântara	05775	1	2100204057751	SAMUCANGAUA	01420.001033/2004-21
MA	2100204	Alcântara	05776	1	2100204057761	SAMUCANGAUA I	
MA	2100204	Alcântara	05777	1	2100204057771	SAMUCANGAUA II	
MA	2100204	Alcântara	05797	1	2100204057971	SANTA BÁRBARA	01420.001033/2004-21
MA	2100204	Alcântara	05799	1	2100204057991	SANTA CATARINA	
MA	2100204	Alcântara	05902	1	2100204059021	SANTA MARIA	01420.001033/2004-21
MA	2100204	Alcântara	05955	1	2100204059551	SANTA RITA	01420.001033/2004-21
MA	2100204	Alcântara	06054	1	2100204060541	SANTANA DOS CABOCLOS	
MA	2100204	Alcântara	06148	1	2100204061481	SANTO INÁCIO	01420.001033/2004-21
MA	2100204	Alcântara	06162	1	2100204061621	SÃO BENEDITO	
MA	2100204	Alcântara	06306	1	2100204063061	SÃO JOÃO DE CORTES	01420.001033/2004-21
MA	2100204	Alcântara	06419	1	2100204064191	SÃO LUIS	
MA	2100204	Alcântara	06435	1	2100204064351	SÃO MAURÍCIO	01420.002159/2005-01
MA	2100204	Alcântara	06478	1	2100204064781	SÃO PEDRO	
MA	2100204	Alcântara	06519	1	2100204065191	SÃO RAIMUNDO	01420.001033/2004-21
MA	2100204	Alcântara	06576	1	2100204065761	SÃO VICENTE	
MA	2100204	Alcântara	06628	1	2100204066281	SEGURADO	01420.001033/2004-21
MA	2100204	Alcântara	06952	1	2100204069521	SÓ ASSIM	
MA	2100204	Alcântara	07059	1	2100204070591	TAMATATIUA	
MA	2100204	Alcântara	07094	1	2100204070941	TAPERA	
MA	2100204	Alcântara	07145	1	2100204071451	TERRA MOLE	01420.001033/2004-21
MA	2100204	Alcântara	07189	1	2100204071891	TIMBIRA	
MA	2100204	Alcântara	07207	1	2100204072071	TIQUARA	01420.001033/2004-21
MA	2100204	Alcântara	07236	1	2100204072361	TRAJANO	01420.001033/2004-21
MA	2100204	Alcântara	07263	1	2100204072631	TRIÂNGULO	
MA	2100204	Alcântara	07283	1	2100204072831	TUBARÃO	
MA	2100204	Alcântara	07284	1	2100204072841	TUBARÃO II	
MA	2100204	Alcântara	07608	1	2100204076081	VISTA ALEGRE	01420.001033/2004-21
MA	2100303	Aldeias Altas	03623	1	2100303036231	LARANJEIRAS	
MA	2100303	Aldeias Altas	03623	2	2100303036232	LARANJEIRAS	
MA	2100303	Aldeias Altas	03631	1	2100303036311	LARANJEIRAS 2	
MA	2100436	Alto Alegre do Maranhão	00899	1	2100436008991	BOA HORA	
MA	2100436	Alto Alegre do Maranhão	03898	1	2100436038981	MARMORANA E BOA HORA 3	01420.003226/2006-88

Apêndice 1

Localidades quilombolas, segundo os Municípios - Brasil - 2022

(continuação)

Sigla UF	Município		Código único nacional da Comunidade Quilombola declarada com localidade associada	Ordem de ocorrência da Localidade Quilombola no Município	Comunidade Quilombola declarada com localidade associada		Número do processo de identificação e reconhecimento na Fundação Cultural Palmares
	Geocódigo	Nome			Código municipal	Nome	
MA	2100436	Alto Alegre do Maranhão	06374	1	2100436063741	SÃO JOSÉ	01420.003225/2006-33
MA	2100501	Alto Parnaíba	01121	1	2100501011211	BREJINHO	
MA	2100501	Alto Parnaíba	02240	1	2100501022401	CURUPA	01420.004482/2016-64
MA	2100501	Alto Parnaíba	02527	1	2100501025271	FAZENDA BELA VISTA	01420.000315/2007-53
MA	2100501	Alto Parnaíba	03702	1	2100501037021	MACACOS	01420.004482/2016-64
MA	2100709	Anajatuba	00384	1	2100709003841	AREAL	
MA	2100709	Anajatuba	00447	1	2100709004471	ASSUNTINGA	01420.100309/2017-77
MA	2100709	Anajatuba	00448	1	2100709004481	ASSUNTINGA I	
MA	2100709	Anajatuba	00449	1	2100709004491	ASSUNTINGA II	
MA	2100709	Anajatuba	00471	1	2100709004711	BACABAL	01420.102301/2018-26
MA	2100709	Anajatuba	00523	1	2100709005231	BAIRRO SÃO BENEDITO	01420.102302/2018-71
MA	2100709	Anajatuba	01013	1	2100709010131	BOM JARDIM	01420.007101/2016-07
MA	2100709	Anajatuba	01712	1	2100709017121	CARRO QUEBRADO	
MA	2100709	Anajatuba	01712	2	2100709017122	CARRO QUEBRADO	01420.006048/2012-95
MA	2100709	Anajatuba	01852	1	2100709018521	CENTRO ISIDÓRIO	01420.007097/2016-79
MA	2100709	Anajatuba	02186	1	2100709021861	CUMBI	01420.007099/2016-68
MA	2100709	Anajatuba	02191	1	2100709021911	CUPAUBA	01420.006463/2016-72
MA	2100709	Anajatuba	02656	1	2100709026561	FLEXEIRA	01420.007603/2014-68
MA	2100709	Anajatuba	02663	1	2100709026631	FLORES	
MA	2100709	Anajatuba	02682	1	2100709026821	FOMENTO	
MA	2100709	Anajatuba	02710	1	2100709027101	FRADES	01420.001379/2004-29
MA	2100709	Anajatuba	02710	2	2100709027102	FRADES	
MA	2100709	Anajatuba	03013	1	2100709030131	ILHAS DO TESO	01420.007100/2016-54
MA	2100709	Anajatuba	03156	1	2100709031561	JAIBARA DOS NOGUEIRAS	
MA	2100709	Anajatuba	03158	1	2100709031581	JAIBARA DOS RODRIGUES	
MA	2100709	Anajatuba	03158	2	2100709031582	JAIBARA DOS RODRIGUES	01420.001379/2004-29
MA	2100709	Anajatuba	03159	1	2100709031591	JAIBARA DOS RODRIGUES II	
MA	2100709	Anajatuba	03160	1	2100709031601	JAIBARA DOS RODRIGUES III	
MA	2100709	Anajatuba	03275	1	2100709032751	JUÇARA	01420.001379/2004-29
MA	2100709	Anajatuba	03279	1	2100709032791	JUCARA I	
MA	2100709	Anajatuba	03280	1	2100709032801	JUCARA II	
MA	2100709	Anajatuba	03345	1	2100709033451	LADEIRA	01420.006465/2016-61
MA	2100709	Anajatuba	03829	1	2100709038291	MAQUINA	
MA	2100709	Anajatuba	03992	1	2100709039921	MATO GROSSO	
MA	2100709	Anajatuba	04132	1	2100709041321	MONGE BELO	
MA	2100709	Anajatuba	04876	1	2100709048761	PEDRINHAS	01420.010657/2014-19
MA	2100709	Anajatuba	04906	1	2100709049061	PERIMIRIM	
MA	2100709	Anajatuba	05183	1	2100709051831	POVOADO RETIRO	01420.005748/2010-09
MA	2100709	Anajatuba	05272	1	2100709052721	QUEBRA	01420.101722/2019-11
MA	2100709	Anajatuba	05275	1	2100709052751	QUEBRA E CAPIM	
MA	2100709	Anajatuba	05321	1	2100709053211	QUELUZ	01420.013574/2013-92
MA	2100709	Anajatuba	05839	1	2100709058391	SANTA HELENA	01420.000863/2005-11
MA	2100709	Anajatuba	05842	1	2100709058421	SANTA HELENA II	

Apêndice 1

Localidades quilombolas, segundo os Municípios - Brasil - 2022

(continuação)

Sigla UF	Município		Código único nacional da Comunidade Quilombola declarada com localidade associada	Ordem de ocorrência da Localidade Quilombola no Município	Comunidade Quilombola declarada com localidade associada		Número do processo de identificação e reconhecimento na Fundação Cultural Palmares
	Geocódigo	Nome			Código municipal	Nome	
MA	2100709	Anajatuba	06115	1	2100709061151	SANTO ANTÔNIO DO COCO	01420.100419/2017-39
MA	2100709	Anajatuba	06156	1	2100709061561	SÃO BENEDITO	
MA	2100709	Anajatuba	06305	1	2100709063051	SÃO JOÃO DA MATA	
MA	2100709	Anajatuba	06484	1	2100709064841	SÃO PEDRO	01420.000242/2005-38
MA	2100709	Anajatuba	06532	1	2100709065321	SÃO ROQUE	01420.000240/2005-49
MA	2100709	Anajatuba	06532	2	2100709065322	SÃO ROQUE	
MA	2100709	Anajatuba	06539	1	2100709065391	SÃO ROQUE III	
MA	2100709	Anajatuba	07163	1	2100709071631	TESO	
MA	2100709	Anajatuba	07165	1	2100709071651	TESO DA TAPERA	01420.001379/2004-29
MA	2100709	Anajatuba	07166	1	2100709071661	TESO DO BOM PRAZER	
MA	2100709	Anajatuba	07167	1	2100709071671	TESO GRANDE	01420.006466/2016-14
MA	2100709	Anajatuba	07331	1	2100709073311	UNIQUITUBA	
MA	2100709	Anajatuba	07332	1	2100709073321	UNIQUITUBA SÃO JOSÉ	
MA	2100709	Anajatuba	07652	1	2100709076521	ZÉ BERNARDO	01420.007098/2016-13
MA	2100832	Apicum-Açu	00142	1	2100832001421	ALEGRE	
MA	2100832	Apicum-Açu	00866	1	2100832008661	BITIUÁ	
MA	2100832	Apicum-Açu	02521	1	2100832025211	FAZENDA	01420.100794/2023-27
MA	2100832	Apicum-Açu	03105	1	2100832031051	ITERERÊ	
MA	2100832	Apicum-Açu	03361	1	2100832033611	LAGO	
MA	2100832	Apicum-Açu	05063	1	2100832050631	PONTA DA AREIA	
MA	2100832	Apicum-Açu	07528	1	2100832075281	VILA NOVA	
MA	2101004	Arari	00276	1	2101004002761	ANAJATUBA	
MA	2101004	Arari	00796	1	2101004007961	BEIRA CAMPO	
MA	2101004	Arari	01524	1	2101004015241	CANARANA	
MA	2101004	Arari	01671	1	2101004016711	CARIONGO	
MA	2101004	Arari	01812	1	2101004018121	CEDRO	
MA	2101004	Arari	02623	1	2101004026231	FÉLIX	
MA	2101004	Arari	02626	1	2101004026261	FÉLIX II	
MA	2101004	Arari	02654	1	2101004026541	FLEXEIRA	
MA	2101004	Arari	03825	1	2101004038251	MANOEL JOÃO	
MA	2101004	Arari	04611	1	2101004046111	PAIOL	
MA	2101004	Arari	05062	1	2101004050621	PONTA BONITA	01420.100311/2017-46
MA	2101004	Arari	05969	1	2101004059691	SANTA ROSA	
MA	2101004	Arari	07022	1	2101004070221	TABOA	
MA	2101004	Arari	07280	1	2101004072801	TRIZIDELA	
MA	2101004	Arari	07481	1	2101004074811	VILA DO CARMO	
MA	2101103	Axixá	01187	1	2101103011871	BURGOS	01420.005488/2016-59
MA	2101103	Axixá	01851	1	2101103018511	CENTRO GRANDE	01420.005489/2016-01
MA	2101103	Axixá	02964	1	2101103029641	IGUAPERIBA	
MA	2101103	Axixá	04069	1	2101103040691	MIRINZAL DA JULITA	
MA	2101103	Axixá	04280	1	2101103042801	MUNIM MIRIM	01420.011526/2011-06
MA	2101103	Axixá	04897	1	2101103048971	PERI JUÇARA	
MA	2101103	Axixá	05536	1	2101103055361	RIBEIRÃO	

Apêndice 1

Localidades quilombolas, segundo os Municípios - Brasil - 2022

(continuação)

Sigla UF	Município		Código único nacional da Comunidade Quilombola declarada com localidade associada	Ordem de ocorrência da Localidade Quilombola no Município	Comunidade Quilombola declarada com localidade associada		Número do processo de identificação e reconhecimento na Fundação Cultural Palmares
	Geocódigo	Nome			Código municipal	Nome	
MA	2101103	Axixá	05888	1	2101103058881	SANTA MARIA	
MA	2101103	Axixá	05977	1	2101103059771	SANTA ROSA	
MA	2101103	Axixá	06594	1	2101103065941	SAPUCAIA	
MA	2101103	Axixá	07499	1	2101103074991	VILA GLÓRIA	
MA	2101202	Bacabal	00038	1	2101202000381	ACOCHADINHO	
MA	2101202	Bacabal	00484	1	2101202004841	BACURIZEIRO	
MA	2101202	Bacabal	00678	1	2101202006781	BARREIRINHA	
MA	2101202	Bacabal	01495	1	2101202014951	CAMPO REDONDO	01420.000265/2006-23
MA	2101202	Bacabal	01495	2	2101202014952	CAMPO REDONDO	
MA	2101202	Bacabal	01783	1	2101202017831	CATUCA	01420.002748/2005-81
MA	2101202	Bacabal	01843	1	2101202018431	CENTRO DO LINO	
MA	2101202	Bacabal	01964	1	2101202019641	COHEB GAVIÃO	01420.000814/2008-21
MA	2101202	Bacabal	02879	1	2101202028791	GUARACIABA	01420.000264/2006-89
MA	2101202	Bacabal	03927	1	2101202039271	MATA BURRO	
MA	2101202	Bacabal	03928	1	2101202039281	MATA BURRO E SANTO ANTÔNIO DOS VIEIRAS	
MA	2101202	Bacabal	03980	1	2101202039801	MATINHA	
MA	2101202	Bacabal	04984	1	2101202049841	PIRATININGA	01420.000038/1998-36
MA	2101202	Bacabal	05184	1	2101202051841	POVOADO SANTA MARIA	
MA	2101202	Bacabal	05238	1	2101202052381	PROMISSÃO	
MA	2101202	Bacabal	05239	1	2101202052391	PROMISSÃO VELHA	01420.000713/2008-51
MA	2101202	Bacabal	06129	1	2101202061291	SANTO ANTÔNIO DOS COSTAS	
MA	2101202	Bacabal	06136	1	2101202061361	SANTO ANTÔNIO DOS VIEIRAS	
MA	2101202	Bacabal	06152	1	2101202061521	SÃO BENEDITO	
MA	2101202	Bacabal	06560	1	2101202065601	SÃO SEBASTIÃO DOS PRETOS	01420.016708/2013-27
MA	2101202	Bacabal	07541	1	2101202075411	VILA NOVA ESPERANÇA	
MA	2101251	Bacabeira	02352	1	2101251023521	ENGENHO	01420.008291/2017-52
MA	2101251	Bacabeira	04458	1	2101251044581	NOVA VIDÉO	
MA	2101301	Bacuri	00101	1	2101301001011	ÁGUAS BELAS	01420.101461/2020-72
MA	2101301	Bacuri	00337	1	2101301003371	ANTIGO SANTO ANTONIO	
MA	2101301	Bacuri	00670	1	2101301006701	BARREIRA	01420.005285/2015-81
MA	2101301	Bacuri	00670	2	2101301006702	BARREIRA	01420.005285/2015-81
MA	2101301	Bacuri	00765	1	2101301007651	BATE PÉ	
MA	2101301	Bacuri	00765	2	2101301007652	BATE PÉ	01420.103398/2018-94
MA	2101301	Bacuri	00865	1	2101301008651	BITIUA	01420.000762/2008-93
MA	2101301	Bacuri	01293	1	2101301012931	CACHOEIRINHA	
MA	2101301	Bacuri	01462	1	2101301014621	CAMPINHO	01420.007059/2012-92
MA	2101301	Bacuri	01660	1	2101301016601	CARDINA	
MA	2101301	Bacuri	02435	1	2101301024351	ESTIVA	
MA	2101301	Bacuri	02442	1	2101301024421	ESTIVA DE GADO	01420.103396/2018-03
MA	2101301	Bacuri	02455	1	2101301024551	ESTRADA NOVA	01420.102021/2019-07
MA	2101301	Bacuri	03310	1	2101301033101	JURUPIRANGA	01420.102019/2019-20
MA	2101301	Bacuri	03700	1	2101301037001	MACACOS	
MA	2101301	Bacuri	03981	1	2101301039811	MATINHA	01420.101723/2020-07

Apêndice 1

Localidades quilombolas, segundo os Municípios - Brasil - 2022

(continuação)

Sigla UF	Município		Código único nacional da Comunidade Quilombola declarada com localidade associada	Ordem de ocorrência da Localidade Quilombola no Município	Comunidade Quilombola declarada com localidade associada		Número do processo de identificação e reconhecimento na Fundação Cultural Palmares
	Geocódigo	Nome			Código municipal	Nome	
MA	2101301	Bacuri	04029	1	2101301040291	MENDES	
MA	2101301	Bacuri	04310	1	2101301043101	MUTACA	01420.102024/2019-32
MA	2101301	Bacuri	05086	1	2101301050861	PONTA SECA	01420.102023/2019-98
MA	2101301	Bacuri	05302	1	2101301053021	QUEIMADAS	
MA	2101301	Bacuri	05673	1	2101301056731	ROSÁRIO	
MA	2101301	Bacuri	05673	2	2101301056732	ROSÁRIO	
MA	2101301	Bacuri	05987	1	2101301059871	SANTA ROSA	01420.005287/2015-71
MA	2101301	Bacuri	06170	1	2101301061701	SÃO BENEDITO	01420.005311/2010-67
MA	2101301	Bacuri	06236	1	2101301062361	SÃO FÉLIX	01420.103399/2018-39
MA	2101301	Bacuri	07537	1	2101301075371	VILA NOVA	01420.103397/2018-40
MA	2101350	Bacurituba	00800	1	2101350008001	BEIRA DE COSTA	01420.010704/2012-54
MA	2101350	Bacurituba	01893	1	2101350018931	CHAPADA DO BOQUEIRÃO	01420.010095/2012-33
MA	2101350	Bacurituba	01895	1	2101350018951	CHAPADA DOS BARROS	
MA	2101350	Bacurituba	02123	1	2101350021231	COSTA	
MA	2101350	Bacurituba	02393	1	2101350023931	ENTRILHA	
MA	2101350	Bacurituba	02743	1	2101350027431	FURO DA MANGUEIRA	
MA	2101350	Bacurituba	02988	1	2101350029881	ILHA DO CARMO	
MA	2101350	Bacurituba	03155	1	2101350031551	JAGUAREMA	
MA	2101350	Bacurituba	04682	1	2101350046821	PAPAGAIO	
MA	2101350	Bacurituba	05180	1	2101350051801	POVOADO PRAZERES	
MA	2101350	Bacurituba	05219	1	2101350052191	PRAZERES	01420.010096/2012-88
MA	2101350	Bacurituba	05911	1	2101350059111	SANTA MARIA	01420.010092/2012-08
MA	2101350	Bacurituba	06440	1	2101350064401	SÃO MIGUEL	
MA	2101350	Bacurituba	06638	1	2101350066381	SEREJO	01420.000087/2008-01
MA	2101350	Bacurituba	07287	1	2101350072871	TUCUM	01420.010094/2012-99
MA	2101707	Barreirinhas	01232	1	2101707012321	CABECEIRA DO CENTRO	01420.012822/2014-69
MA	2101707	Barreirinhas	01563	1	2101707015631	CANTINHO	01420.006156/2012-68
MA	2101707	Barreirinhas	02733	1	2101707027331	FURA BRAÇO	01420.010185/2015-77
MA	2101707	Barreirinhas	03625	1	2101707036251	LARANJEIRAS	
MA	2101707	Barreirinhas	03852	1	2101707038521	MARCELINO	01420.010184/2015-22
MA	2101707	Barreirinhas	05346	1	2101707053461	QUINDIUA	
MA	2101707	Barreirinhas	05822	1	2101707058221	SANTA CRUZ	01420.012823/2014-11
MA	2101707	Barreirinhas	05903	1	2101707059031	SANTA MARIA	01420.010187/2015-66
MA	2101707	Barreirinhas	05952	1	2101707059521	SANTA RITA	01420.012824/2014-58
MA	2101707	Barreirinhas	05952	2	2101707059522	SANTA RITA	
MA	2101707	Barreirinhas	06101	1	2101707061011	SANTO ANTÔNIO	01420.006157/2012-11
MA	2101707	Barreirinhas	06471	1	2101707064711	SÃO PEDRO	
MA	2101707	Barreirinhas	07474	1	2101707074741	VILA DAS ALMAS	
MA	2101707	Barreirinhas	07568	1	2101707075681	VILA SÃO JOSÉ	
MA	2101905	Bequimão	00102	1	2101905001021	ÁGUAS BELAS	01420.100421/2020-11
MA	2101905	Bequimão	00408	1	2101905004081	ARIQUIPÁ	01420.001617/2006-68
MA	2101905	Bequimão	00918	1	2101905009181	BOA VISTA	
MA	2101905	Bequimão	00918	2	2101905009182	BOA VISTA	01420.100422/2020-58

Apêndice 1

Localidades quilombolas, segundo os Municípios - Brasil - 2022

(continuação)

Sigla UF	Município		Código único nacional da Comunidade Quilombola declarada com localidade associada	Ordem de ocorrência da Localidade Quilombola no Município	Comunidade Quilombola declarada com localidade associada		Número do processo de identificação e reconhecimento na Fundação Cultural Palmares
	Geocódigo	Nome			Código municipal	Nome	
MA	2101905	Bequimão	01904	1	2101905019041	CHEGA E VIRA	
MA	2101905	Bequimão	01995	1	2101905019951	CONCEIÇÃO	
MA	2101905	Bequimão	01995	2	2101905019952	CONCEIÇÃO	01420.007114/2011-63
MA	2101905	Bequimão	02716	1	2101905027161	FRECHAL	01420.100423/2020-01
MA	2101905	Bequimão	03052	1	2101905030521	IRIRITIUA	01420.100422/2020-58
MA	2101905	Bequimão	03074	1	2101905030741	ITAMATATIUÁ	
MA	2101905	Bequimão	03090	1	2101905030901	ITAPEUA	
MA	2101905	Bequimão	03303	1	2101905033031	JURARAITÁ	01420.017083/2011-59
MA	2101905	Bequimão	03687	1	2101905036871	LUGAREJO MUCAMBO	
MA	2101905	Bequimão	03743	1	2101905037431	MAFRA	01420.010824/2011-71
MA	2101905	Bequimão	03843	1	2101905038431	MARAJÁ	01420.003959/2012-61
MA	2101905	Bequimão	03925	1	2101905039251	MATA BOI	
MA	2101905	Bequimão	04138	1	2101905041381	MONTE ALEGRE	
MA	2101905	Bequimão	04138	2	2101905041382	MONTE ALEGRE	
MA	2101905	Bequimão	04161	1	2101905041611	MONTE PALMAS	01420.100429/2020-70
MA	2101905	Bequimão	04525	1	2101905045251	OLHO D'ÁGUA	
MA	2101905	Bequimão	04901	1	2101905049011	PERICUMÃ	01420.003967/2012-15
MA	2101905	Bequimão	05087	1	2101905050871	PONTAL	01420.100431/2020-49
MA	2101905	Bequimão	05093	1	2101905050931	PONTAL II	
MA	2101905	Bequimão	05347	1	2101905053471	QUINDIUA	01420.100410/2023-76
MA	2101905	Bequimão	05380	1	2101905053801	RAMAL DO QUINDIUA	01420.000088/2010-61
MA	2101905	Bequimão	05623	1	2101905056231	RIO GRANDE	01420.001833/2009-56
MA	2101905	Bequimão	05625	1	2101905056251	RIO GRANDE 2	
MA	2101905	Bequimão	05954	1	2101905059541	SANTA RITA	01420.011094/2011-25
MA	2101905	Bequimão	06002	1	2101905060021	SANTA TEREZA	01420.100432/2020-93
MA	2101905	Bequimão	06292	1	2101905062921	SÃO JOÃO	
MA	2101905	Bequimão	06610	1	2101905066101	SASSUY	01420.015693/2013-80
MA	2101905	Bequimão	06749	1	2101905067491	SIBÉRIA	01420.002763/2013-30
MA	2101905	Bequimão	07465	1	2101905074651	VILA CONCEIÇÃO	
MA	2101905	Bequimão	07507	1	2101905075071	VILA JUCA MARTINS	
MA	2101970	Boa Vista do Gurupi	00810	1	2101970008101	BELA AURORA	
MA	2101970	Boa Vista do Gurupi	01438	1	2101970014381	CAMIRANGA	
MA	2101970	Boa Vista do Gurupi	03080	1	2101970030801	ITAMOARI	
MA	2102101	Brejo	00190	1	2102101001901	ALTO BONITO	01420.000279/2008-17
MA	2102101	Brejo	00441	1	2102101004411	ÁRVORES VERDES	01420.001804/2005-61
MA	2102101	Brejo	00616	1	2102101006161	BANDEIRA	01420.002614/2011-17
MA	2102101	Brejo	00890	1	2102101008901	BOA ESPERANÇA	01420.001510/2005-39
MA	2102101	Brejo	00949	1	2102101009491	BOA VISTA	01420.001378/2004-84
MA	2102101	Brejo	00975	1	2102101009751	BOCA DA MATA	01420.001512/2005-28
MA	2102101	Brejo	00975	2	2102101009752	BOCA DA MATA	01420.001512/2005-28
MA	2102101	Brejo	00976	1	2102101009761	BOCA DA MATA II	
MA	2102101	Brejo	01035	2	2102101010352	BOM PRINCIPIO	01420.000206/2006-55
MA	2102101	Brejo	01036	1	2102101010361	BOM PRINCÍPIO	

Apêndice 1

Localidades quilombolas, segundo os Municípios - Brasil - 2022

(continuação)

Sigla UF	Município		Código único nacional da Comunidade Quilombola declarada com localidade associada	Ordem de ocorrência da Localidade Quilombola no Município	Comunidade Quilombola declarada com localidade associada		Número do processo de identificação e reconhecimento na Fundação Cultural Palmares
	Geocódigo	Nome			Código municipal	Nome	
MA	2102101	Brejo	01436	1	2102101014361	CAMINHO NOVO	
MA	2102101	Brejo	02150	1	2102101021501	CRIULIS	01420.001512/2005-28
MA	2102101	Brejo	02277	1	2102101022771	DEPÓSITO	01420.003185/2010-14
MA	2102101	Brejo	02400	1	2102101024001	ESCALVADO	
MA	2102101	Brejo	02512	1	2102101025121	FAVEIRA	01420.001509/2005-12
MA	2102101	Brejo	02688	1	2102101026881	FORNINHO	
MA	2102101	Brejo	02732	1	2102101027321	FUNIL	01420.007906/2010-57
MA	2102101	Brejo	04522	1	2102101045221	OLHO D'ÁGUA	
MA	2102101	Brejo	04928	1	2102101049281	PIABAS	
MA	2102101	Brejo	04999	1	2102101049991	PITOMBEIRA	01420.001801/2005-27
MA	2102101	Brejo	05003	1	2102101050031	PITOMBEIRA II	
MA	2102101	Brejo	05716	1	2102101057161	SACO DAS ALMAS	01420.001618/2005-21
MA	2102101	Brejo	05745	1	2102101057451	SALINAS	
MA	2102101	Brejo	05785	1	2102101057851	SANTA ALICE	01420.001619/2005-76
MA	2102101	Brejo	05824	1	2102101058241	SANTA CRUZ	
MA	2102101	Brejo	06189	1	2102101061891	SÃO BENTO	01420.002021/2014-95
MA	2102101	Brejo	06369	1	2102101063691	SÃO JOSÉ	01420.001813/2005-51
MA	2102101	Brejo	06408	1	2102101064081	SÃO JOSÉ II	
MA	2102101	Brejo	07473	1	2102101074731	VILA DAS ALMAS	
MA	2102101	Brejo	07566	1	2102101075661	VILA SÃO JOSÉ	
MA	2102200	Buriti	01443	1	2102200014431	CAMPESTRE	
MA	2102200	Buriti	04990	1	2102200049901	PIRINAM	
MA	2102200	Buriti	05814	1	2102200058141	SANTA CRUZ	01420.000243/2005-82
MA	2102200	Buriti	06767	1	2102200067671	SITIO	
MA	2102200	Buriti	07291	1	2102200072911	TUCUNS II	
MA	2102200	Buriti	07456	1	2102200074561	VILA AXIXÁ	
MA	2102200	Buriti	07472	1	2102200074721	VILA DAS ALMAS	
MA	2102374	Cachoeira Grande	01961	1	2102374019611	COCO DO MALHADO	
MA	2102374	Cachoeira Grande	02440	1	2102374024401	ESTIVA DE BAIXO	
MA	2102374	Cachoeira Grande	02441	1	2102374024411	ESTIVA DE CIMA	
MA	2102374	Cachoeira Grande	02443	1	2102374024431	ESTIVA DOS COTÓS	01420.001672/2006-58
MA	2102374	Cachoeira Grande	04180	1	2102374041801	MORADIA DO ISMAR	
MA	2102408	Cajapió	00868	1	2102408008681	BOA ESPERANÇA	
MA	2102408	Cajapió	01892	1	2102408018921	CHAPADA DE PEDRA	
MA	2102408	Cajapió	03049	1	2102408030491	IRAQUE III	
MA	2102408	Cajapió	03091	1	2102408030911	ITAPEUA	
MA	2102408	Cajapió	03239	1	2102408032391	JOÃO GANGA	01420.101086/2017-65
MA	2102408	Cajapió	03890	1	2102408038901	MARINHEIRO	
MA	2102408	Cajapió	03892	1	2102408038921	MARINHEIRO II	
MA	2102408	Cajapió	04869	1	2102408048691	PEDREIRAS	01420.008460/2013-21
MA	2102408	Cajapió	04870	1	2102408048701	PEDREIRAS II	
MA	2102408	Cajapió	04937	1	2102408049371	PICADAS	01420.008461/2013-75
MA	2102408	Cajapió	05145	1	2102408051451	POSTO SELEÇÃO	

Apêndice 1

Localidades quilombolas, segundo os Municípios - Brasil - 2022

(continuação)

Sigla UF	Município		Código único nacional da Comunidade Quilombola declarada com localidade associada	Ordem de ocorrência da Localidade Quilombola no Município	Comunidade Quilombola declarada com localidade associada		Número do processo de identificação e reconhecimento na Fundação Cultural Palmares
	Geocódigo	Nome			Código municipal	Nome	
MA	2102408	Cajapió	05145	2	2102408051452	POSTO SELEÇÃO	01420.008459/2013-04
MA	2102408	Cajapió	05146	1	2102408051461	POSTO SELEÇÃO II	
MA	2102408	Cajapió	05147	1	2102408051471	POSTO SELEÇAO III	
MA	2102408	Cajapió	06418	1	2102408064181	SÃO LOURENÇO	01420.101085/2017-11
MA	2102408	Cajapió	07521	1	2102408075211	VILA NOVA	
MA	2102408	Cajapió	07542	1	2102408075421	VILA NOVA II	
MA	2102507	Cajari	00148	1	2102507001481	ALEGRE II	
MA	2102507	Cajari	00477	1	2102507004771	BACURI	
MA	2102507	Cajari	00499	1	2102507004991	BAIANO	
MA	2102507	Cajari	00501	1	2102507005011	BAIANO ENCHE BARRIGA	
MA	2102507	Cajari	00601	1	2102507006011	BANANAL	
MA	2102507	Cajari	00816	1	2102507008161	BELA VISTA	
MA	2102507	Cajari	00893	1	2102507008931	BOA ESPERANÇA DOS OLIVEIRAS	
MA	2102507	Cajari	00947	1	2102507009471	BOA VISTA	01420.010202/2014/95
MA	2102507	Cajari	00996	1	2102507009961	BOLONHA	01420.001380/2004-53
MA	2102507	Cajari	01169	1	2102507011691	BUQUEIRAO	
MA	2102507	Cajari	01361	1	2102507013611	CAJARIZINHO	
MA	2102507	Cajari	01362	1	2102507013621	CAJARIZINHO I	
MA	2102507	Cajari	01419	1	2102507014191	CAMAPUTIUA	01420.002299/2005-71
MA	2102507	Cajari	01427	1	2102507014271	CAMBUCÁ	
MA	2102507	Cajari	01607	1	2102507016071	CAPOEIRA	
MA	2102507	Cajari	01644	1	2102507016441	CARAO	
MA	2102507	Cajari	01825	1	2102507018251	CENTRALZINHO	
MA	2102507	Cajari	01897	1	2102507018971	CHAPADINHA	
MA	2102507	Cajari	01924	1	2102507019241	CIGANA	
MA	2102507	Cajari	01930	1	2102507019301	CINZA	
MA	2102507	Cajari	01963	1	2102507019631	COELHO	
MA	2102507	Cajari	02208	1	2102507022081	CURRAL DE VARAS	
MA	2102507	Cajari	02386	1	2102507023861	ENSEADA GRANDE I	
MA	2102507	Cajari	02387	1	2102507023871	ENSEADA GRANDE II	
MA	2102507	Cajari	02652	1	2102507026521	FLEXAL	01420.100859/2019-58
MA	2102507	Cajari	02662	1	2102507026621	FLORES	
MA	2102507	Cajari	02757	1	2102507027571	GAMELEIRA	
MA	2102507	Cajari	03120	1	2102507031201	JABUTI	
MA	2102507	Cajari	03343	1	2102507033431	LADEIRA	
MA	2102507	Cajari	04022	1	2102507040221	MELA	
MA	2102507	Cajari	04110	1	2102507041101	MOÇOROCA	
MA	2102507	Cajari	04173	1	2102507041731	MORADA NOVA	
MA	2102507	Cajari	04935	1	2102507049351	PICADAS	
MA	2102507	Cajari	05376	1	2102507053761	RAMAL DO BACURI	
MA	2102507	Cajari	05409	1	2102507054091	REGALO	
MA	2102507	Cajari	05448	1	2102507054481	RETIRO	01420.100859/2019-58
MA	2102507	Cajari	05531	1	2102507055311	RIBEIRA	

Apêndice 1

Localidades quilombolas, segundo os Municípios - Brasil - 2022

(continuação)

Sigla UF	Município		Código único nacional da Comunidade Quilombola declarada com localidade associada	Ordem de ocorrência da Localidade Quilombola no Município	Comunidade Quilombola declarada com localidade associada		Número do processo de identificação e reconhecimento na Fundação Cultural Palmares
	Geocódigo	Nome			Código municipal	Nome	
MA	2102507	Cajari	05535	1	2102507055351	RIBEIRÃO	
MA	2102507	Cajari	05905	1	2102507059051	SANTA MARIA	01420.000674/2007-19
MA	2102507	Cajari	05979	1	2102507059791	SANTA ROSA	
MA	2102507	Cajari	05993	1	2102507059931	SANTA SEVERA	
MA	2102507	Cajari	06368	1	2102507063681	SÃO JOSÉ	01420.009879/2013-08
MA	2102507	Cajari	06420	1	2102507064201	SÃO LUIS	
MA	2102507	Cajari	06437	1	2102507064371	SÃO MIGUEL	
MA	2102507	Cajari	06452	1	2102507064521	SÃO MIGUEL DOS CORREIA	
MA	2102507	Cajari	07052	1	2102507070521	TADEIA	
MA	2102507	Cajari	07237	1	2102507072371	TRAMAUBA	
MA	2102507	Cajari	07286	1	2102507072861	TUCUM	
MA	2102507	Cajari	07289	1	2102507072891	TUCUM ALEGRE I	
MA	2102507	Cajari	07571	1	2102507075711	VILA SÃO JOSÉ	
MA	2102507	Cajari	07657	1	2102507076571	ZÉ MARIA	
MA	2102606	Cândido Mendes	00404	1	2102606004041	ARES ALEGRES	
MA	2102606	Cândido Mendes	00621	1	2102606006211	BARÃO DE TROMAI	
MA	2102606	Cândido Mendes	00929	1	2102606009291	BOA VISTA	
MA	2102606	Cândido Mendes	01025	1	2102606010251	BOM JESUS	
MA	2102606	Cândido Mendes	01032	1	2102606010321	BOM JESUS DOS PRETOS	01420.004405/2010-19
MA	2102606	Cândido Mendes	01652	1	2102606016521	CARARA	
MA	2102606	Cândido Mendes	01656	1	2102606016561	CARARA MIRIM	
MA	2102606	Cândido Mendes	02324	1	2102606023241	DUAS ANTAS	
MA	2102606	Cândido Mendes	05203	1	2102606052031	PRAINHA BEIRA DE CAMPO	
MA	2102606	Cândido Mendes	05791	1	2102606057911	SANTA BÁRBARA	
MA	2102606	Cândido Mendes	06160	1	2102606061601	SÃO BENEDITO	
MA	2102606	Cândido Mendes	06405	1	2102606064051	SÃO JOSÉ DOS PORTUGUESES	
MA	2102606	Cândido Mendes	06405	2	2102606064052	SÃO JOSÉ DOS PORTUGUESES	01420.102117/2022-62, 01420.102891/2018-97
MA	2102606	Cândido Mendes	07553	1	2102606075531	VILA SANTA ISABEL	
MA	2102606	Cândido Mendes	07553	2	2102606075532	VILA SANTA ISABEL	01420.004407/2010-16
MA	2102705	Cantanhede	00483	1	2102705004831	BACURI DOS PIRES	01420.002749/2005-26
MA	2102705	Cantanhede	01379	1	2102705013791	CAJUEIRO	01420.007665/2014-70
MA	2102705	Cantanhede	02119	1	2102705021191	CORRENTE	01420.007665/2014-70
MA	2102705	Cantanhede	02283	1	2102705022831	DESERTO	01420.004103/2013-93
MA	2102705	Cantanhede	02898	1	2102705028981	GUARIBAS	01420.100692/2021-40
MA	2102705	Cantanhede	03122	1	2102705031221	JACARÉ	
MA	2102705	Cantanhede	05383	1	2102705053831	RAMPA	
MA	2102705	Cantanhede	06150	1	2102705061501	SÃO BARTOLOMEU	
MA	2102705	Cantanhede	06328	1	2102705063281	SÃO JOAQUIM DA RAMPA	
MA	2102705	Cantanhede	07060	1	2102705070601	TAMBA	01420.007665/2014-70
MA	2102754	Capinzal do Norte	00873	1	2102754008731	BOA ESPERANÇA	
MA	2102754	Capinzal do Norte	02726	1	2102754027261	FUNDAMENTO	01420.013443/2013-13
MA	2102754	Capinzal do Norte	03024	1	2102754030241	INGARANA	
MA	2102754	Capinzal do Norte	03025	1	2102754030251	INGARANINHA	

Apêndice 1

Localidades quilombolas, segundo os Municípios - Brasil - 2022

(continuação)

Sigla UF	Município		Código único nacional da Comunidade Quilombola declarada com localidade associada	Ordem de ocorrência da Localidade Quilombola no Município	Comunidade Quilombola declarada com localidade associada		Número do processo de identificação e reconhecimento na Fundação Cultural Palmares
	Geocódigo	Nome			Código municipal	Nome	
MA	2102754	Capinzal do Norte	03046	1	2102754030461	IPIRANGA	01420.013444/2013-50
MA	2102754	Capinzal do Norte	04448	1	2102754044481	NOVA OLINDA	
MA	2102754	Capinzal do Norte	05006	1	2102754050061	PITORÓ DOS PRETOS	01420.002648/2009-89
MA	2102754	Capinzal do Norte	05429	1	2102754054291	RESFRIADO	01420.001191/2005-61
MA	2102754	Capinzal do Norte	05816	1	2102754058161	SANTA CRUZ	01420.000002/2010-09
MA	2102754	Capinzal do Norte	05976	1	2102754059761	SANTA ROSA	
MA	2103000	Caxias	00660	1	2103000006601	BARRA TEREZA	
MA	2103000	Caxias	00972	1	2103000009721	BOCA DA MATA	
MA	2103000	Caxias	01569	1	2103000015691	CANTO VIRADO	
MA	2103000	Caxias	03149	1	2103000031491	JACURUTU JIQUIRI	
MA	2103000	Caxias	03211	1	2103000032111	JENIPAPO	01420.007344/2014-75
MA	2103000	Caxias	03290	1	2103000032901	JÚLIA MULATA	
MA	2103000	Caxias	03521	1	2103000035211	LAGOA DOS PRETOS	
MA	2103000	Caxias	03521	2	2103000035212	LAGOA DOS PRETOS	01420.102898/2018-17
MA	2103000	Caxias	03642	1	2103000036421	LAVRAS	01420.102895/2018-75
MA	2103000	Caxias	04055	1	2103000040551	MIMOSO	01420.102892/2018-31
MA	2103000	Caxias	04344	1	2103000043441	NAZARÉ DO BRUNO	
MA	2103000	Caxias	04514	1	2103000045141	OLHO D'ÁGUA DO RAPOSO	
MA	2103000	Caxias	06297	1	2103000062971	SÃO JOÃO	
MA	2103000	Caxias	06963	1	2103000069631	SOLEDADE	01420.006151/2012-35
MA	2103000	Caxias	07142	1	2103000071421	TERRA DURA	
MA	2103000	Caxias	07336	1	2103000073361	USINA VELHA	
MA	2103000	Caxias	07492	1	2103000074921	VILA ESPERANÇA	
MA	2103109	Cedral	00275	1	2103109002751	ANAJÁ	01420.100589/2023-61
MA	2103109	Cedral	01531	1	2103109015311	CANAVIAL	01420.005459/2011-82
MA	2103109	Cedral	02376	1	2103109023761	ENGOLE	01420.005464/2011-95
MA	2103109	Cedral	02901	1	2103109029011	GUARIMANDIUA	
MA	2103109	Cedral	03072	1	2103109030721	ITAJUBÁ	01420.002081/2016-70
MA	2103109	Cedral	03845	1	2103109038451	MARANHÃO NOVO	
MA	2103109	Cedral	03845	2	2103109038452	MARANHÃO NOVO	01420.001375/2005-21
MA	2103109	Cedral	03920	1	2103109039201	MATA	
MA	2103109	Cedral	04899	1	2103109048991	PERICAUÁ	01420.006535/2014-10
MA	2103109	Cedral	06113	1	2103109061131	SANTO ANTÔNIO DE CEDRAL	01420.001376/2005-76
MA	2103125	Central do Maranhão	00294	1	2103125002941	ANGELIM	01420.000650/2010-57
MA	2103125	Central do Maranhão	00822	1	2103125008221	BELEZA	
MA	2103125	Central do Maranhão	00934	1	2103125009341	BOA VISTA	01420.005456/2011-49
MA	2103125	Central do Maranhão	01808	1	2103125018081	CEDRAL	
MA	2103125	Central do Maranhão	01824	1	2103125018241	CENTRAL	
MA	2103125	Central do Maranhão	01971	1	2103125019711	COLÔNIA	
MA	2103125	Central do Maranhão	02446	1	2103125024461	ESTIVA DOS OLIVEIRAS	01420.001106/2006-46
MA	2103125	Central do Maranhão	03281	1	2103125032811	JUÇARAL	
MA	2103125	Central do Maranhão	04007	1	2103125040071	MAXIXE	
MA	2103125	Central do Maranhão	04150	1	2103125041501	MONTE CARMO	

Apêndice 1

Localidades quilombolas, segundo os Municípios - Brasil - 2022

(continuação)

Sigla UF	Município		Código único nacional da Comunidade Quilombola declarada com localidade associada	Ordem de ocorrência da Localidade Quilombola no Município	Comunidade Quilombola declarada com localidade associada		Número do processo de identificação e reconhecimento na Fundação Cultural Palmares
	Geocódigo	Nome			Código municipal	Nome	
MA	2103125	Central do Maranhão	04151	1	2103125041511	MONTE CASERO	
MA	2103125	Central do Maranhão	04156	1	2103125041561	MONTE CRISTO	01420.001006/2010-04
MA	2103125	Central do Maranhão	04306	1	2103125043061	MUSSUAM	
MA	2103125	Central do Maranhão	04565	1	2103125045651	ORLANDO MUNIZ	
MA	2103125	Central do Maranhão	06055	1	2103125060551	SANTANA DOS PRAZERES	
MA	2103125	Central do Maranhão	06289	1	2103125062891	SÃO JOÃO	
MA	2103125	Central do Maranhão	06402	1	2103125064021	SÃO JOSÉ DOS CARDOSOS	
MA	2103125	Central do Maranhão	06438	1	2103125064381	SÃO MIGUEL	
MA	2103125	Central do Maranhão	06549	1	2103125065491	SÃO SEBASTIÃO	
MA	2103174	Centro Novo do Maranhão	03081	1	2103174030811	ITAMOARI	
MA	2103208	Chapadinha	05034	1	2103208050341	POÇO DE PEDRA	01420.004410/2010-21
MA	2103208	Chapadinha	05178	1	2103208051781	POVOADO PEQUIZEIRO	
MA	2103208	Chapadinha	05217	1	2103208052171	PRATA DOS QUIRINOS	01420.008437/2010-93
MA	2103208	Chapadinha	07374	1	2103208073741	VARGEM DO FORNO	01420.007135/2015-11
MA	2103307	Codó	00460	1	2103307004601	AXIXÁ	
MA	2103307	Codó	00461	1	2103307004611	AXIXÁ I	
MA	2103307	Codó	00737	1	2103307007371	BARRO VERMELHO	
MA	2103307	Codó	00814	1	2103307008141	BELA VISTA	
MA	2103307	Codó	00821	1	2103307008211	BELENZINHO	
MA	2103307	Codó	00872	1	2103307008721	BOA ESPERANÇA	
MA	2103307	Codó	01027	1	2103307010271	BOM JESUS	01420.001331/2007-63
MA	2103307	Codó	01079	1	2103307010791	BOQUEIRÃO DOS VIEIRAS	01420.011898/2016-39
MA	2103307	Codó	01103	1	2103307011031	BRANDAO	
MA	2103307	Codó	01840	1	2103307018401	CENTRO DO EXPEDITO	01420.100950/2021-98
MA	2103307	Codó	01943	1	2103307019431	CIPOAL DOS PRETOS	01420.002038/2006-32
MA	2103307	Codó	02329	1	2103307023291	EIRA I	
MA	2103307	Codó	02330	1	2103307023301	EIRA II	
MA	2103307	Codó	02523	1	2103307025231	FAZENDA ARADO	
MA	2103307	Codó	03043	1	2103307030431	IPIRANGA	
MA	2103307	Codó	03461	1	2103307034611	LAGOA DO COSTA	
MA	2103307	Codó	03474	1	2103307034741	LAGOA DO LEME	
MA	2103307	Codó	03477	1	2103307034771	LAGOA DO MATO	
MA	2103307	Codó	03612	1	2103307036121	LANÇA UMBIGUDO	
MA	2103307	Codó	03967	1	2103307039671	MATA VIRGEM	01420.002619/2011-31
MA	2103307	Codó	04002	1	2103307040021	MATÕES DOS MOREIRA	01420.002157/2005-12
MA	2103307	Codó	04057	1	2103307040571	MINA DE GESSO	
MA	2103307	Codó	04111	1	2103307041111	MOCORONGO	
MA	2103307	Codó	04136	1	2103307041361	MONTABARRI	01420.004644/2014-01
MA	2103307	Codó	04157	1	2103307041571	MONTE CRISTO	01420.004670/2011-88
MA	2103307	Codó	04459	1	2103307044591	NOVA VILA	
MA	2103307	Codó	04639	1	2103307046391	PALMEIRA BOA	
MA	2103307	Codó	05249	1	2103307052491	PURAQUÊ	01420.004817/2014-82
MA	2103307	Codó	05249	2	2103307052492	PURAQUÊ	01420.004817/2014-82

Apêndice 1

Localidades quilombolas, segundo os Municípios - Brasil - 2022

(continuação)

Sigla UF	Município		Código único nacional da Comunidade Quilombola declarada com localidade associada	Ordem de ocorrência da Localidade Quilombola no Município	Comunidade Quilombola declarada com localidade associada		Número do processo de identificação e reconhecimento na Fundação Cultural Palmares
	Geocódigo	Nome			Código municipal	Nome	
MA	2103307	Codó	05312	1	2103307053121	QUEIMADAS	01420.004644/2014-01
MA	2103307	Codó	05524	1	2103307055241	RIACHO SECO	
MA	2103307	Codó	05527	1	2103307055271	RIACHO SECO 2	
MA	2103307	Codó	05853	1	2103307058531	SANTA JOANA	01420.001985/2005-25
MA	2103307	Codó	05853	2	2103307058532	SANTA JOANA	01420.001985/2005-25
MA	2103307	Codó	05934	1	2103307059341	SANTA MARIA DOS MOREIRAS	01420.100425/2022-53
MA	2103307	Codó	06026	1	2103307060261	SANTANA	
MA	2103307	Codó	06058	1	2103307060581	SANTANA II	
MA	2103307	Codó	06131	1	2103307061311	SANTO ANTÔNIO DOS PRETOS	01420.000187/2008-29
MA	2103307	Codó	06180	1	2103307061801	SÃO BENEDITO DOS COLOCADOS	01420.000005/2014-68
MA	2103307	Codó	06181	1	2103307061811	SAO BENEDITO DOS COLOCADOS II	
MA	2103307	Codó	06524	1	2103307065241	SÃO RAIMUNDO DOS LUCAS	
MA	2103307	Codó	06636	1	2103307066361	SENTADA	
MA	2103307	Codó	06739	1	2103307067391	SETE	01420.011896/2016-40
MA	2103307	Codó	07255	1	2103307072551	TRÊS IRMÃOS	01420.004644/2014-01
MA	2103307	Codó	07606	1	2103307076061	VISTA ALEGRE	
MA	2103406	Coelho Neto	04530	1	2103406045301	OLHO D'ÁGUA	
MA	2103406	Coelho Neto	05179	1	2103406051791	POVOADO PINDARÉ	
MA	2103406	Coelho Neto	05181	1	2103406051811	POVOADO QUATI II	
MA	2103406	Coelho Neto	05263	1	2103406052631	QUATI	
MA	2103406	Coelho Neto	05265	1	2103406052651	QUATI BASTIÃO	
MA	2103406	Coelho Neto	06222	1	2103406062221	SÃO DOMINGOS	01420.001885/2011-47
MA	2103406	Coelho Neto	06486	1	2103406064861	SÃO PEDRO	01420.001886/2011-91
MA	2103505	Colinas	01424	1	2103505014241	CAMBIRIMBA	01420.000637/2010-06
MA	2103505	Colinas	03154	1	2103505031541	JAGUARANA	01420.001543/2006-60
MA	2103505	Colinas	04885	1	2103505048851	PEIXES	01420.000168/2006-31
MA	2103505	Colinas	07025	1	2103505070251	TABOCA	01420.001545/2006-59
MA	2103604	Coroatá	01065	1	2103604010651	BOQUEIRÃO	
MA	2103604	Coroatá	06267	1	2103604062671	SÃO FRANCISCO DOM REINALDO PUNDER	
MA	2103703	Cururupu	00041	1	2103703000411	ACRE	01420.011163/2013-62
MA	2103703	Cururupu	00043	1	2103703000431	AÇUDE	
MA	2103703	Cururupu	00158	1	2103703001581	ALIANÇA	01420.001064/2005-62
MA	2103703	Cururupu	00159	1	2103703001591	ALIANÇA E SANTA JOANA	
MA	2103703	Cururupu	00185	1	2103703001851	ALTO BONITO	
MA	2103703	Cururupu	00374	1	2103703003741	ARAPIRANGA	
MA	2103703	Cururupu	00467	1	2103703004671	BACABAL	
MA	2103703	Cururupu	00500	1	2103703005001	BAIANO	
MA	2103703	Cururupu	00880	1	2103703008801	BOA ESPERANÇA	
MA	2103703	Cururupu	00941	1	2103703009411	BOA VISTA	01420.007985/2010-04
MA	2103703	Cururupu	01108	1	2103703011081	BRASÍLIA	
MA	2103703	Cururupu	01156	1	2103703011561	BRUTOS	
MA	2103703	Cururupu	01218	1	2103703012181	CABANIL	
MA	2103703	Cururupu	01595	1	2103703015951	CAPIM DOCE	01420.101384/2019-17

Apêndice 1

Localidades quilombolas, segundo os Municípios - Brasil - 2022

(continuação)

Sigla UF	Município		Código único nacional da Comunidade Quilombola declarada com localidade associada	Ordem de ocorrência da Localidade Quilombola no Município	Comunidade Quilombola declarada com localidade associada		Número do processo de identificação e reconhecimento na Fundação Cultural Palmares
	Geocódigo	Nome			Código municipal	Nome	
MA	2103703	Cururupu	01715	1	2103703017151	CARRO VELHO	
MA	2103703	Cururupu	01806	1	2103703018061	CEARÁ	
MA	2103703	Cururupu	01806	2	2103703018062	CEARÁ	01420.013434/2011-52
MA	2103703	Cururupu	01817	1	2103703018171	CEDRO	
MA	2103703	Cururupu	01998	1	2103703019981	CONCEIÇÃO	01420.101395/2019-05
MA	2103703	Cururupu	02020	1	2103703020201	CONDURU	01420.001628/2010-24
MA	2103703	Cururupu	02023	1	2103703020231	CONDURUS	
MA	2103703	Cururupu	02290	1	2103703022901	DEUS BEM SABE	
MA	2103703	Cururupu	02392	1	2103703023921	ENTRE RIOS	01420.001629/2010-10
MA	2103703	Cururupu	02627	1	2103703026271	FELIZ MOMENTO	
MA	2103703	Cururupu	02699	1	2103703026991	FORTALEZA	01420.001633/2010-37
MA	2103703	Cururupu	02717	1	2103703027171	FRECHAL DOS CAMPOS	
MA	2103703	Cururupu	03103	1	2103703031031	ITENO	
MA	2103703	Cururupu	03684	1	2103703036841	LUCIANA	
MA	2103703	Cururupu	03820	1	2103703038201	MANO SANTO	
MA	2103703	Cururupu	03839	1	2103703038391	MARACUJATIUA	
MA	2103703	Cururupu	03885	1	2103703038851	MARIANO DOS CAMPOS	
MA	2103703	Cururupu	04141	1	2103703041411	MONTE ALEGRE	
MA	2103703	Cururupu	04152	1	2103703041521	MONTE CRISTO	
MA	2103703	Cururupu	04340	1	2103703043401	NAZARÉ	
MA	2103703	Cururupu	04491	1	2103703044911	OITEIRO DE MATEUS	
MA	2103703	Cururupu	04491	2	2103703044912	OITEIRO DE MATEUS	
MA	2103703	Cururupu	04517	1	2103703045171	OLHO D'ÁGUA	
MA	2103703	Cururupu	04583	1	2103703045831	OUTEIRO	01420.001631/2010-48
MA	2103703	Cururupu	04622	1	2103703046221	PALACETE	
MA	2103703	Cururupu	04695	1	2103703046951	PARAÍSO	
MA	2103703	Cururupu	04766	1	2103703047661	PAU BRUTO	
MA	2103703	Cururupu	04806	1	2103703048061	PAXIBAL	
MA	2103703	Cururupu	04813	1	2103703048131	PÉ DE GALINHA	
MA	2103703	Cururupu	05070	1	2103703050701	PONTA DAREIA	
MA	2103703	Cururupu	05110	1	2103703051101	PORTINHO	
MA	2103703	Cururupu	05529	1	2103703055291	RIACHUELO	01420.003709/2015-73
MA	2103703	Cururupu	05529	2	2103703055292	RIACHUELO	01420.003709/2015-73
MA	2103703	Cururupu	05604	1	2103703056041	RIO DE PEDRAS	01420.010653/2015-11
MA	2103703	Cururupu	05606	1	2103703056061	RIO DE PEIXE	
MA	2103703	Cururupu	05646	1	2103703056461	ROÇA DE BAIXO	
MA	2103703	Cururupu	05700	1	2103703057001	RUMO	
MA	2103703	Cururupu	05700	2	2103703057002	RUMO	01420.005475/2011-75
MA	2103703	Cururupu	05746	1	2103703057461	SALINAS	
MA	2103703	Cururupu	05907	1	2103703059071	SANTA MARIA	01420.101469/2021-10
MA	2103703	Cururupu	05953	1	2103703059531	SANTA RITA	01420.001632/2010-92
MA	2103703	Cururupu	05968	1	2103703059681	SANTA ROSA	
MA	2103703	Cururupu	06161	1	2103703061611	SÃO BENEDITO	

Apêndice 1

Localidades quilombolas, segundo os Municípios - Brasil - 2022

(continuação)

Sigla UF	Município		Código único nacional da Comunidade Quilombola declarada com localidade associada	Ordem de ocorrência da Localidade Quilombola no Município	Comunidade Quilombola declarada com localidade associada		Número do processo de identificação e reconhecimento na Fundação Cultural Palmares
	Geocódigo	Nome			Código municipal	Nome	
MA	2103703	Cururupu	06414	1	2103703064141	SÃO LOURENÇO	
MA	2103703	Cururupu	06960	1	2103703069601	SOLEDADE	
MA	2103703	Cururupu	07426	1	2103703074261	VERA CRUZ	
MA	2103703	Cururupu	07593	1	2103703075931	VINAGREIRA	
MA	2103703	Cururupu	07602	1	2103703076021	VISTA ALEGRE	
MA	2103802	Dom Pedro	02169	1	2103802021691	CRUZEIRO	01420.014466/2011-75
MA	2103802	Dom Pedro	02713	1	2103802027131	FRANCISCO CIRILO RAUL	
MA	2104081	Fernando Falcão	01198	1	2104081011981	BURITIRANA	
MA	2104081	Fernando Falcão	06842	1	2104081068421	SÍTIO DOS ARRUDAS	01420.007034/2010-27
MA	2104081	Fernando Falcão	07595	1	2104081075951	VIOLETE	
MA	2104206	Fortuna	00166	1	2104206001661	ALTA FLORESTA DO POVOADO CAIÇARA	01420.101383/2019-72
MA	2104800	Grajaú	06133	1	2104800061331	SANTO ANTÔNIO DOS PRETOS	01420.003184/2010-61
MA	2104909	Guimarães	00368	1	2104909003681	ARAOCA	
MA	2104909	Guimarães	00498	1	2104909004981	BAIACU	01420.010801/2012-47
MA	2104909	Guimarães	00878	1	2104909008781	BOA ESPERANÇA	
MA	2104909	Guimarães	01131	1	2104909011311	BREJO	
MA	2104909	Guimarães	01131	2	2104909011312	BREJO	
MA	2104909	Guimarães	01649	1	2104909016491	CARAPIRA	01420.010205/2014-29
MA	2104909	Guimarães	01659	1	2104909016591	CARATATIUA	01420.001704/2010-00
MA	2104909	Guimarães	02056	1	2104909020561	COROATA	01420.101175/2021-98
MA	2104909	Guimarães	02188	1	2104909021881	CUMUM	01420.001105/2006-00
MA	2104909	Guimarães	02263	1	2104909022631	DAMASIO	01420.000738/2005-10
MA	2104909	Guimarães	02865	1	2104909028651	GUADALUPE	
MA	2104909	Guimarães	02875	1	2104909028751	GUAJERUTIUA	
MA	2104909	Guimarães	02902	1	2104909029021	GUARIMANDIUA	01420.004078/2010-03
MA	2104909	Guimarães	03084	1	2104909030841	ITAPECURU	
MA	2104909	Guimarães	03092	1	2104909030921	ITAPIRANGA	
MA	2104909	Guimarães	03169	1	2104909031691	JANDIRITIUÁ	
MA	2104909	Guimarães	03372	1	2104909033721	LAGO DO SAPATEIRO	01420.013441/2013-16
MA	2104909	Guimarães	03706	1	2104909037061	MACAJUBAL	01420.003385/2009-25
MA	2104909	Guimarães	04038	1	2104909040381	MENINO JESUS DE GUAJERUTIUA	
MA	2104909	Guimarães	04127	1	2104909041271	MONDEGO	
MA	2104909	Guimarães	04140	1	2104909041401	MONTE ALEGRE	
MA	2104909	Guimarães	04140	2	2104909041402	MONTE ALEGRE	01420.100427/2020-81
MA	2104909	Guimarães	04900	1	2104909049001	PERICUMÃ	
MA	2104909	Guimarães	05117	1	2104909051171	PORTO DAS CABECEIRAS	01420.000341/2010-87
MA	2104909	Guimarães	05117	2	2104909051172	PORTO DAS CABECEIRAS	01420.000341/2010-87
MA	2104909	Guimarães	05120	1	2104909051201	PORTO DE BAIXO	01420.006121/2013-18
MA	2104909	Guimarães	05244	1	2104909052441	PUCA	
MA	2104909	Guimarães	05867	1	2104909058671	SANTA LUZIA	
MA	2104909	Guimarães	05961	1	2104909059611	SANTA RITA DOS CARDOSOS	01420.001703/2010-57
MA	2104909	Guimarães	06031	1	2104909060311	SANTANA	
MA	2104909	Guimarães	06406	1	2104909064061	SÃO JOSÉ DOS PRETOS	01420.001627/2010-80

Apêndice 1

Localidades quilombolas, segundo os Municípios - Brasil - 2022

(continuação)

Sigla UF	Município		Código único nacional da Comunidade Quilombola declarada com localidade associada	Ordem de ocorrência da Localidade Quilombola no Município	Comunidade Quilombola declarada com localidade associada		Número do processo de identificação e reconhecimento na Fundação Cultural Palmares
	Geocódigo	Nome			Código municipal	Nome	
MA	2104909	Guimarães	06579	1	2104909065791	SÃO VICENTE	01420.013440/2013-71
MA	2104909	Guimarães	07004	1	2104909070041	SUMIDOURO	01420.101726/2020-32
MA	2104909	Guimarães	07645	1	2104909076451	VURA	
MA	2105005	Humberto de Campos	01267	1	2105005012671	CACHOEIRA	
MA	2105005	Humberto de Campos	02653	1	2105005026531	FLEXEIRA	
MA	2105005	Humberto de Campos	04331	1	2105005043311	MUTUNS	
MA	2105104	Icatu	00277	1	2105104002771	ANAJATUBA	
MA	2105104	Icatu	00279	1	2105104002791	ANANÁS	01420.000528/2010-81
MA	2105104	Icatu	00496	1	2105104004961	BAIACU	
MA	2105104	Icatu	00758	1	2105104007581	BATALHA	01420.000533/2010-93
MA	2105104	Icatu	00960	1	2105104009601	BOA VISTA DOS RIBEIRO	
MA	2105104	Icatu	00974	1	2105104009741	BOCA DA MATA	01420.000532/2010-49
MA	2105104	Icatu	00985	1	2105104009851	BOI CAVALO	
MA	2105104	Icatu	01048	1	2105104010481	BOM SUCESSO	01420.000531/2010-02
MA	2105104	Icatu	01071	1	2105104010711	BOQUEIRÃO	01420.017084/2011-01
MA	2105104	Icatu	01658	1	2105104016581	CARATATIUA	
MA	2105104	Icatu	02520	1	2105104025201	FAZENDA	01420.000534/2010-38
MA	2105104	Icatu	03101	1	2105104031011	ITATUABINHA DE CARRINHO	
MA	2105104	Icatu	03132	1	2105104031321	JACAREÍ DOS PRETOS	01420.000238/2010-37
MA	2105104	Icatu	03132	2	2105104031322	JACAREÍ DOS PRETOS	
MA	2105104	Icatu	03132	3	2105104031323	JACAREÍ DOS PRETOS	
MA	2105104	Icatu	03132	4	2105104031324	JACAREÍ DOS PRETOS	
MA	2105104	Icatu	03908	1	2105104039081	MARUIM	01420.012475/2013-93
MA	2105104	Icatu	03919	1	2105104039191	MATA	
MA	2105104	Icatu	03978	1	2105104039781	MATINHA	
MA	2105104	Icatu	04028	1	2105104040281	MEME	
MA	2105104	Icatu	04113	1	2105104041131	MOINHO	
MA	2105104	Icatu	04645	1	2105104046451	PALMEIRAS	
MA	2105104	Icatu	04679	1	2105104046791	PAPAGAIO	01420.000281/2008-88
MA	2105104	Icatu	04679	2	2105104046792	PAPAGAIO	
MA	2105104	Icatu	04894	1	2105104048941	PERAL	
MA	2105104	Icatu	04978	1	2105104049781	PIQUIZEIRO	
MA	2105104	Icatu	05159	1	2105104051591	POVOADO CENTRO VELHO	01420.000530/2010-50
MA	2105104	Icatu	05200	1	2105104052001	PRAINHA	
MA	2105104	Icatu	05205	1	2105104052051	PRATA	
MA	2105104	Icatu	05259	1	2105104052591	QUARTÉIS	01420.016709/2013-71
MA	2105104	Icatu	05260	1	2105104052601	QUARTÉIS DE BAIXO	
MA	2105104	Icatu	05261	1	2105104052611	QUARTÉIS DE CIMA	
MA	2105104	Icatu	05446	1	2105104054461	RETIRO	01420.001081/2010-67, 01420.001005/2010-51
MA	2105104	Icatu	05856	1	2105104058561	SANTA LUZIA	
MA	2105104	Icatu	05909	1	2105104059091	SANTA MARIA	01420.000276/2008-75
MA	2105104	Icatu	05914	1	2105104059141	SANTA MARIA DE GUAXENDUBA	
MA	2105104	Icatu	06127	1	2105104061271	SANTO ANTÔNIO DOS CABOCLOS	01420.000529/2010-25

Apêndice 1

Localidades quilombolas, segundo os Municípios - Brasil - 2022

(continuação)

Sigla UF	Município		Código único nacional da Comunidade Quilombola declarada com localidade associada	Ordem de ocorrência da Localidade Quilombola no Município	Comunidade Quilombola declarada com localidade associada		Número do processo de identificação e reconhecimento na Fundação Cultural Palmares
	Geocódigo	Nome			Código municipal	Nome	
MA	2105104	Icatu	06130	1	2105104061301	SANTO ANTÔNIO DOS GRIGILIO	
MA	2105104	Icatu	06285	1	2105104062851	SÃO JOÃO	
MA	2105104	Icatu	06707	1	2105104067071	SERRARIA	
MA	2105104	Icatu	07190	1	2105104071901	TIMBÓ	
MA	2105104	Icatu	07196	1	2105104071961	TIMBOTITUA	01420.007843/2014-62
MA	2105153	Igarapé do Meio	02814	1	2105153028141	GOIABA	
MA	2105153	Igarapé do Meio	06154	1	2105153061541	SÃO BENEDITO	
MA	2105153	Igarapé do Meio	07478	1	2105153074781	VILA DIAMANTE	
MA	2105203	Igarapé Grande	04871	1	2105203048711	PEDRINHAS	
MA	2105401	Itapecuru Mirim	00213	1	2105401002131	ALTO DE PEDRA	
MA	2105401	Itapecuru Mirim	00228	1	2105401002281	ALTO ESPERANÇA	
MA	2105401	Itapecuru Mirim	00468	1	2105401004681	BACABAL	
MA	2105401	Itapecuru Mirim	00664	1	2105401006641	BARRAGEM AMORIM	
MA	2105401	Itapecuru Mirim	00676	1	2105401006761	BARREIRAS	01420.001382/2004-42
MA	2105401	Itapecuru Mirim	00676	2	2105401006762	BARREIRAS	01420.001382/2004-42
MA	2105401	Itapecuru Mirim	00714	1	2105401007141	BARRIGUDA	01420.012778/2014-97
MA	2105401	Itapecuru Mirim	00841	1	2105401008411	BENFICA	01420.000191/2007-14
MA	2105401	Itapecuru Mirim	00944	1	2105401009441	BOA VISTA	01420.001382/2004-42
MA	2105401	Itapecuru Mirim	01110	1	2105401011101	BRASILINA	01420.001743/2008-84
MA	2105401	Itapecuru Mirim	01183	1	2105401011831	BURAGI	
MA	2105401	Itapecuru Mirim	01183	2	2105401011832	BURAGI	01420.002970/2008-27
MA	2105401	Itapecuru Mirim	01183	3	2105401011833	BURAGI	
MA	2105401	Itapecuru Mirim	01199	1	2105401011991	BURITIRANA	
MA	2105401	Itapecuru Mirim	01274	1	2105401012741	CACHOEIRA	01420.010207/2014-18
MA	2105401	Itapecuru Mirim	01496	1	2105401014961	CAMPO RIO	01420.013086/2014-66
MA	2105401	Itapecuru Mirim	01557	1	2105401015571	CANTA GALO	01420.003233/2006-80
MA	2105401	Itapecuru Mirim	01676	1	2105401016761	CARMO	
MA	2105401	Itapecuru Mirim	01767	1	2105401017671	CATARINA	
MA	2105401	Itapecuru Mirim	01837	1	2105401018371	CENTRO DE AGUIDA	
MA	2105401	Itapecuru Mirim	01906	1	2105401019061	CHEIROSO	01420.100717/2022-96
MA	2105401	Itapecuru Mirim	01925	1	2105401019251	CIGANA	01420.002670/2008-48
MA	2105401	Itapecuru Mirim	01970	1	2105401019701	COLOMBO	
MA	2105401	Itapecuru Mirim	01979	1	2105401019791	COMPANHIA DOS BOGEAS	
MA	2105401	Itapecuru Mirim	02015	1	2105401020151	CONCEICÃO DO ROSA	
MA	2105401	Itapecuru Mirim	02034	1	2105401020341	CONTENDAS	
MA	2105401	Itapecuru Mirim	02034	2	2105401020342	CONTENDAS	01420.001160/2005-19
MA	2105401	Itapecuru Mirim	02043	1	2105401020431	COQUEIRO	
MA	2105401	Itapecuru Mirim	02205	1	2105401022051	CURITIBA	01420.003447/2006-56, 01420.000193/2007-03
MA	2105401	Itapecuru Mirim	02241	1	2105401022411	CURUPATI	01420.100076/2019-74
MA	2105401	Itapecuru Mirim	02301	1	2105401023011	DOIS MIL	01420.013661/2014-21
MA	2105401	Itapecuru Mirim	02307	1	2105401023071	DOM QUER DOS MARTINS	
MA	2105401	Itapecuru Mirim	02394	1	2105401023941	ENTRONCAMENTO	
MA	2105401	Itapecuru Mirim	02394	2	2105401023942	ENTRONCAMENTO	

Apêndice 1

Localidades quilombolas, segundo os Municípios - Brasil - 2022

(continuação)

Sigla UF	Município		Código único nacional da Comunidade Quilombola declarada com localidade associada	Ordem de ocorrência da Localidade Quilombola no Município	Comunidade Quilombola declarada com localidade associada		Número do processo de identificação e reconhecimento na Fundação Cultural Palmares
	Geocódigo	Nome			Código municipal	Nome	
MA	2105401	Itapecuru Mirim	02448	1	2105401024481	ESTOPA	01420.000167/2017-49
MA	2105401	Itapecuru Mirim	02510	1	2105401025101	FANDANGO	
MA	2105401	Itapecuru Mirim	02642	1	2105401026421	FILIPA	01420.001032/2004-89
MA	2105401	Itapecuru Mirim	02642	2	2105401026422	FILIPA	
MA	2105401	Itapecuru Mirim	03047	1	2105401030471	IPIRANGA DA CARMINA	01420.001031/2004-31
MA	2105401	Itapecuru Mirim	03047	2	2105401030472	IPIRANGA DA CARMINA	01420.001031/2004-31
MA	2105401	Itapecuru Mirim	03048	1	2105401030481	IPIRANGA DA CARMINA 2	
MA	2105401	Itapecuru Mirim	03126	1	2105401031261	JACARÉ	01420.006828/2010-73
MA	2105401	Itapecuru Mirim	03157	1	2105401031571	JAIBARA DOS NOGUEIRAS	01420.100153/2017-24, 01420.008230/2015-23
MA	2105401	Itapecuru Mirim	03247	1	2105401032471	JOAQUIM MARIA	
MA	2105401	Itapecuru Mirim	03276	1	2105401032761	JUÇARA	01420.001379/2004-29
MA	2105401	Itapecuru Mirim	03285	1	2105401032851	JUÇARAL DOS PRETOS	
MA	2105401	Itapecuru Mirim	03640	1	2105401036401	LAVANDEIRA	
MA	2105401	Itapecuru Mirim	03649	1	2105401036491	LEITE	
MA	2105401	Itapecuru Mirim	03788	1	2105401037881	MANDIOCA	
MA	2105401	Itapecuru Mirim	03804	1	2105401038041	MANGAL	
MA	2105401	Itapecuru Mirim	03921	1	2105401039211	MATA	01420.000192/2007-51
MA	2105401	Itapecuru Mirim	03923	1	2105401039231	MATA ALAGADA	01420.010802/2011-19
MA	2105401	Itapecuru Mirim	03942	1	2105401039421	MATA DE SÃO BENEDITO I	01420.000254/2004-81
MA	2105401	Itapecuru Mirim	03943	1	2105401039431	MATA DE SÃO BENEDITO II	
MA	2105401	Itapecuru Mirim	03947	1	2105401039471	MATA DO IPIRANGA	
MA	2105401	Itapecuru Mirim	03984	1	2105401039841	MATO ALAGADO I	
MA	2105401	Itapecuru Mirim	04093	1	2105401040931	MOCAMBO	01420.003448/2006-09
MA	2105401	Itapecuru Mirim	04130	1	2105401041301	MONGE BELO	
MA	2105401	Itapecuru Mirim	04145	1	2105401041451	MONTE ALEGRE	01420.003506/2013-15
MA	2105401	Itapecuru Mirim	04159	1	2105401041591	MONTE LINDO	
MA	2105401	Itapecuru Mirim	04160	1	2105401041601	MONTE LINDO II	01420.006379/2010-63
MA	2105401	Itapecuru Mirim	04182	1	2105401041821	MOREIRA	01420.001162/2005-08
MA	2105401	Itapecuru Mirim	04184	1	2105401041841	MOREIRA I	
MA	2105401	Itapecuru Mirim	04185	1	2105401041851	MOREIRA II	
MA	2105401	Itapecuru Mirim	04229	1	2105401042291	MORROS	
MA	2105401	Itapecuru Mirim	04229	2	2105401042292	MORROS	
MA	2105401	Itapecuru Mirim	04416	1	2105401044161	NOSSA SENHORA DO ROSÁRIO	01420.003507/2013-60
MA	2105401	Itapecuru Mirim	04493	1	2105401044931	OITEIRO DOS NOGUEIRAS	01420.000064/2009-79
MA	2105401	Itapecuru Mirim	04520	1	2105401045201	OLHO D'ÁGUA	
MA	2105401	Itapecuru Mirim	04580	1	2105401045801	OUTEIRO	
MA	2105401	Itapecuru Mirim	04791	1	2105401047911	PAU NASCIDO	01420.102908/2018-14
MA	2105401	Itapecuru Mirim	04862	1	2105401048621	PEDRAS	
MA	2105401	Itapecuru Mirim	04872	1	2105401048721	PEDRINHAS	
MA	2105401	Itapecuru Mirim	04911	1	2105401049111	PERNA	
MA	2105401	Itapecuru Mirim	04941	1	2105401049411	PICOS 1	01420.001382/2004-42
MA	2105401	Itapecuru Mirim	04942	1	2105401049421	PICOS II	01420.001382/2004-42
MA	2105401	Itapecuru Mirim	04964	1	2105401049641	PINDOVAL	

Apêndice 1

Localidades quilombolas, segundo os Municípios - Brasil - 2022

(continuação)

Sigla UF	Município		Código único nacional da Comunidade Quilombola declarada com localidade associada	Ordem de ocorrência da Localidade Quilombola no Município	Comunidade Quilombola declarada com localidade associada		Número do processo de identificação e reconhecimento na Fundação Cultural Palmares
	Geocódigo	Nome			Código municipal	Nome	
MA	2105401	Itapecuru Mirim	04973	1	2105401049731	PIQUI	01420.000257/2004-15
MA	2105401	Itapecuru Mirim	04973	2	2105401049732	PIQUI	
MA	2105401	Itapecuru Mirim	04988	1	2105401049881	PIRINA	01420.001382/2004-42
MA	2105401	Itapecuru Mirim	05158	1	2105401051581	POVOADO CATARINA	
MA	2105401	Itapecuru Mirim	05175	1	2105401051751	POVOADO OITEIRO DOS NOGUEIRA	
MA	2105401	Itapecuru Mirim	05177	1	2105401051771	POVOADO PANELA	
MA	2105401	Itapecuru Mirim	05226	1	2105401052261	PRETO VELHO	
MA	2105401	Itapecuru Mirim	05248	1	2105401052481	PULGÃO	01420.012780/2014-66
MA	2105401	Itapecuru Mirim	05561	1	2105401055611	RIBEIRO	
MA	2105401	Itapecuru Mirim	05835	1	2105401058351	SANTA HELENA	
MA	2105401	Itapecuru Mirim	05841	1	2105401058411	SANTA HELENA I	
MA	2105401	Itapecuru Mirim	05843	1	2105401058431	SANTA HELENA II	
MA	2105401	Itapecuru Mirim	05843	2	2105401058432	SANTA HELENA II	
MA	2105401	Itapecuru Mirim	05846	1	2105401058461	SANTA HELENA III	
MA	2105401	Itapecuru Mirim	05849	1	2105401058491	SANTA ISABEL	01420.100714/2022-52
MA	2105401	Itapecuru Mirim	05849	2	2105401058492	SANTA ISABEL	01420.100714/2022-52
MA	2105401	Itapecuru Mirim	05852	1	2105401058521	SANTA JOANA	
MA	2105401	Itapecuru Mirim	05864	1	2105401058641	SANTA LUZIA	
MA	2105401	Itapecuru Mirim	05904	1	2105401059041	SANTA MARIA	01420.001410/2006-93
MA	2105401	Itapecuru Mirim	05935	1	2105401059351	SANTA MARIA DOS PINHEIROS	01420.000008/1999-10
MA	2105401	Itapecuru Mirim	05936	1	2105401059361	SANTA MARIA DOS PRETOS	01420.000257/2004-15
MA	2105401	Itapecuru Mirim	05936	2	2105401059362	SANTA MARIA DOS PRETOS	01420.000257/2004-15
MA	2105401	Itapecuru Mirim	05962	1	2105401059621	SANTA RITA DOS GOUVEIAS	01420.014439/2011-01
MA	2105401	Itapecuru Mirim	05965	1	2105401059651	SANTA ROSA	
MA	2105401	Itapecuru Mirim	05965	2	2105401059652	SANTA ROSA	01420.001382/2004-42
MA	2105401	Itapecuru Mirim	05988	1	2105401059881	SANTA ROSA DO BARÃO	
MA	2105401	Itapecuru Mirim	05990	1	2105401059901	SANTA ROSA DOS PRETOS	01420.001382/2004-42
MA	2105401	Itapecuru Mirim	06057	1	2105401060571	SANTANA E SÃO PATRÍCIO	01420.000374/2007-21
MA	2105401	Itapecuru Mirim	06084	1	2105401060841	SANTO ANTÔNIO	
MA	2105401	Itapecuru Mirim	06188	1	2105401061881	SÃO BENTO	01420.013662/2014-75
MA	2105401	Itapecuru Mirim	06242	1	2105401062421	SÃO FRANCISCO	
MA	2105401	Itapecuru Mirim	06301	1	2105401063011	SÃO JOÃO	01420.003505/2013-71
MA	2105401	Itapecuru Mirim	06323	1	2105401063231	SÃO JOAQUIM	
MA	2105401	Itapecuru Mirim	06372	1	2105401063721	SÃO JOSÉ	01420.008233/2015-67
MA	2105401	Itapecuru Mirim	06544	1	2105401065441	SÃO SEBASTIÃO	
MA	2105401	Itapecuru Mirim	06613	1	2105401066131	SATUBINHA	01420.011159/2013-02
MA	2105401	Itapecuru Mirim	06955	1	2105401069551	SOBRADINHO	
MA	2105401	Itapecuru Mirim	07000	1	2105401070001	SUMAÚMA	01420.008234/2015-10
MA	2105401	Itapecuru Mirim	07151	1	2105401071511	TERRA PRETA	01420.008236/2015-09
MA	2105401	Itapecuru Mirim	07155	1	2105401071551	TERRA SECA	
MA	2105401	Itapecuru Mirim	07200	1	2105401072001	TINGIDOR	01420.008237/2015-45
MA	2105401	Itapecuru Mirim	07200	2	2105401072002	TINGIDOR	
MA	2105401	Itapecuru Mirim	07591	1	2105401075911	VINAGRE	

Apêndice 1

Localidades quilombolas, segundo os Municípios - Brasil - 2022

(continuação)

Sigla UF	Município		Código único nacional da Comunidade Quilombola declarada com localidade associada	Ordem de ocorrência da Localidade Quilombola no Município	Comunidade Quilombola declarada com localidade associada		Número do processo de identificação e reconhecimento na Fundação Cultural Palmares
	Geocódigo	Nome			Código municipal	Nome	
MA	2105401	Itapecuru Mirim	07607	1	2105401076071	VISTA ALEGRE	01420.000742/2006-51
MA	2106003	Lima Campos	00982	1	2106003009821	BODE	
MA	2106003	Lima Campos	00982	2	2106003009822	BODE	
MA	2106003	Lima Campos	01031	1	2106003010311	BOM JESUS DOS PRETOS	01420.001803/2005-16
MA	2106003	Lima Campos	03371	1	2106003033711	LAGO DO SALVADOR	
MA	2106003	Lima Campos	04177	1	2106003041771	MORADA NOVA	01420.005174/2012-22
MA	2106003	Lima Campos	04443	1	2106003044431	NOVA LUZ	01420.005162/2012-06
MA	2106003	Lima Campos	04443	2	2106003044432	NOVA LUZ	01420.005162/2012-06
MA	2106003	Lima Campos	04449	1	2106003044491	NOVA OLINDA	01420.005163/2012-42
MA	2106003	Lima Campos	04504	1	2106003045041	OLARIA	
MA	2106003	Lima Campos	05326	1	2106003053261	QUETO	01420.005160/2012-17
MA	2106003	Lima Campos	05786	1	2106003057861	SANTA AMALIA	
MA	2106003	Lima Campos	06135	1	2106003061351	SANTO ANTÔNIO DOS SARDINHAS	01420.001381/2004-06
MA	2106003	Lima Campos	06219	1	2106003062191	SÃO DOMINGOS	01420.005164/2012-97
MA	2106003	Lima Campos	06225	1	2106003062251	SÃO DOMINGOS/ARRAIAL	
MA	2106003	Lima Campos	06252	1	2106003062521	SÃO FRANCISCO	01420.010091/2012-55
MA	2106003	Lima Campos	07008	1	2106003070081	SUPAPINHO	
MA	2106003	Lima Campos	07348	1	2106003073481	VALE DO PARAÍSO	
MA	2106409	Mata Roma	00274	1	2106409002741	ANAJÁ	
MA	2106409	Mata Roma	00278	1	2106409002781	ANANAS	
MA	2106409	Mata Roma	00386	1	2106409003861	AREAL	
MA	2106409	Mata Roma	00389	1	2106409003891	AREAL II	
MA	2106409	Mata Roma	00648	1	2106409006481	BARRA DO CABURÉ	
MA	2106409	Mata Roma	00905	1	2106409009051	BOA RAZÃO	
MA	2106409	Mata Roma	01051	1	2106409010511	BOM SUCESSO DOS NEGROS	
MA	2106409	Mata Roma	01051	2	2106409010512	BOM SUCESSO DOS NEGROS	01420.000319/1998-25
MA	2106409	Mata Roma	01051	3	2106409010513	BOM SUCESSO DOS NEGROS	
MA	2106409	Mata Roma	01078	1	2106409010781	BOQUEIRÃO DO GADO	
MA	2106409	Mata Roma	01259	1	2106409012591	CABURÉ	
MA	2106409	Mata Roma	01669	1	2106409016691	CARIDADE	
MA	2106409	Mata Roma	01680	1	2106409016801	CARNAÚBA	
MA	2106409	Mata Roma	01841	1	2106409018411	CENTRO DO JONAS	
MA	2106409	Mata Roma	01918	1	2106409019181	CIDADE NOVA	
MA	2106409	Mata Roma	02321	1	2106409023211	DOUROS	
MA	2106409	Mata Roma	02864	1	2106409028641	GUADALUPE	
MA	2106409	Mata Roma	03924	1	2106409039241	MATA ALTA	
MA	2106409	Mata Roma	03945	1	2106409039451	MATA DO BRIGADEIRO	
MA	2106409	Mata Roma	04181	1	2106409041811	MORCEGO	
MA	2106409	Mata Roma	04252	1	2106409042521	MUCUIM	
MA	2106409	Mata Roma	04293	1	2106409042931	MURICI	
MA	2106409	Mata Roma	04299	1	2106409042991	MURICI II	
MA	2106409	Mata Roma	04526	1	2106409045261	OLHO D'ÁGUA	
MA	2106409	Mata Roma	04552	1	2106409045521	ONÇA	

Apêndice 1

Localidades quilombolas, segundo os Municípios - Brasil - 2022

(continuação)

Sigla UF	Município		Código único nacional da Comunidade Quilombola declarada com localidade associada	Ordem de ocorrência da Localidade Quilombola no Município	Comunidade Quilombola declarada com localidade associada		Número do processo de identificação e reconhecimento na Fundação Cultural Palmares
	Geocódigo	Nome			Código municipal	Nome	
MA	2106409	Mata Roma	04592	1	2106409045921	PACHECÃO II	
MA	2106409	Mata Roma	05454	1	2106409054541	RIACHÃO	
MA	2106409	Mata Roma	05825	1	2106409058251	SANTA ELVIRA	
MA	2106409	Mata Roma	05970	1	2106409059701	SANTA ROSA	
MA	2106409	Mata Roma	05992	1	2106409059921	SANTA ROSA II	
MA	2106409	Mata Roma	07032	1	2106409070321	TABOQUINHAS	
MA	2106409	Mata Roma	07075	1	2106409070751	TANQUE	
MA	2106508	Matinha	00151	1	2106508001511	ALELUIA	
MA	2106508	Matinha	00215	1	2106508002151	ALTO DE PEDRA	01420.014656/2015-16
MA	2106508	Matinha	00345	1	2106508003451	AQUIRI	
MA	2106508	Matinha	01028	1	2106508010281	BOM JESUS	01420.006071/2012-80
MA	2106508	Matinha	01353	1	2106508013531	CAJÁ	01420.000980/2017-19
MA	2106508	Matinha	01356	1	2106508013561	CAJÁ I	
MA	2106508	Matinha	01356	2	2106508013562	CAJÁ I	
MA	2106508	Matinha	01641	1	2106508016411	CARANGUEJO	
MA	2106508	Matinha	01913	1	2106508019131	CHULANGA	
MA	2106508	Matinha	02032	1	2106508020321	CONTENDAS	
MA	2106508	Matinha	02256	1	2106508022561	CUTIA I	01420.003503/2013-81
MA	2106508	Matinha	02384	1	2106508023841	ENSEADA GRANDE	01420.014657/2015-61, 01420.000057/2009-77
MA	2106508	Matinha	02385	1	2106508023851	ENSEADA GRANDE I	
MA	2106508	Matinha	02399	1	2106508023991	ERVA CIDREIRA	
MA	2106508	Matinha	02406	1	2106508024061	ESPANHA	
MA	2106508	Matinha	02485	1	2106508024851	FAIXA	01420.003874/2013-63
MA	2106508	Matinha	02752	1	2106508027521	GALEGO	
MA	2106508	Matinha	02832	1	2106508028321	GRAÇA	01420.003798/2013-96
MA	2106508	Matinha	02833	1	2106508028331	GRAÇA DE DEUS	
MA	2106508	Matinha	02993	1	2106508029931	ILHA DO MEIO	
MA	2106508	Matinha	03010	1	2106508030101	ILHA VERDE	
MA	2106508	Matinha	03146	1	2106508031461	JACUÍCA	01420.001849/2015-15
MA	2106508	Matinha	03242	1	2106508032421	JOÃO LUIS	01420.103401/2018-70
MA	2106508	Matinha	03757	1	2106508037571	MALHADA DOS PRETOS	01420.103400/2018-25
MA	2106508	Matinha	04019	1	2106508040191	MEIA LÉGUA	
MA	2106508	Matinha	04154	1	2106508041541	MONTE CRISTO	
MA	2106508	Matinha	04797	1	2106508047971	PAULOS	01420.003878/2013-41
MA	2106508	Matinha	05065	1	2106508050651	PONTA DA CAFUSA	
MA	2106508	Matinha	05065	2	2106508050652	PONTA DA CAFUSA	01420.101559/2022-91
MA	2106508	Matinha	05221	1	2106508052211	PREGUIÇA NOVA	01420.005609/2014-09
MA	2106508	Matinha	05222	1	2106508052221	PREGUIÇA VELHA	01420.001594/2014-00
MA	2106508	Matinha	05222	2	2106508052222	PREGUIÇA VELHA	01420.001594/2014-00
MA	2106508	Matinha	05405	1	2106508054051	REFORMA	
MA	2106508	Matinha	05932	1	2106508059321	SANTA MARIA DOS FURTADOS	01420.017334/2014-48
MA	2106508	Matinha	05933	1	2106508059331	SANTA MARIA DOS MEIRELES	01420.017334/2014-48
MA	2106508	Matinha	05948	1	2106508059481	SANTA RITA	

Apêndice 1

Localidades quilombolas, segundo os Municípios - Brasil - 2022

(continuação)

Sigla UF	Município		Código único nacional da Comunidade Quilombola declarada com localidade associada	Ordem de ocorrência da Localidade Quilombola no Município	Comunidade Quilombola declarada com localidade associada		Número do processo de identificação e reconhecimento na Fundação Cultural Palmares
	Geocódigo	Nome			Código municipal	Nome	
MA	2106508	Matinha	05995	1	2106508059951	SANTA TERESA	
MA	2106508	Matinha	06094	1	2106508060941	SANTO ANTÔNIO	
MA	2106508	Matinha	06205	1	2106508062051	SÃO CAETANO	01420.006072/2012-24
MA	2106508	Matinha	06230	1	2106508062301	SÃO FELIPE	01420.003793/2013-63
MA	2106508	Matinha	06253	1	2106508062531	SÃO FRANCISCO	01420.000459/2010-13
MA	2106508	Matinha	06384	1	2106508063841	SÃO JOSÉ DE BRUNO	01420.003876/2013-52
MA	2106508	Matinha	06510	1	2106508065101	SÃO RAIMUNDO	
MA	2106508	Matinha	07076	1	2106508070761	TANQUE	
MA	2106508	Matinha	07084	1	2106508070841	TANQUE DE VALÊNCA	
MA	2106508	Matinha	07084	2	2106508070842	TANQUE DE VALÊNCA	01420.002617/2011-42
MA	2106508	Matinha	07460	1	2106508074601	VILA CARDOSO	
MA	2106508	Matinha	07498	1	2106508074981	VILA FIRMINO	
MA	2106607	Matões	00450	1	2106607004501	ASSUVIANTES	01420.011781/2014-93
MA	2106607	Matões	01517	1	2106607015171	CANA BRAVA DAS MOÇAS	01420.008658/2012-23
MA	2106607	Matões	01846	1	2106607018461	CENTRO DO PRAQUE	
MA	2106607	Matões	03210	1	2106607032101	JENIPAPO	
MA	2106607	Matões	03475	1	2106607034751	LAGOA DO MARIANO	
MA	2106607	Matões	03784	1	2106607037841	MANDACARU	01420.000023/2002-14
MA	2106607	Matões	05334	1	2106607053341	QUILOMBO	
MA	2106607	Matões	06296	1	2106607062961	SÃO JOÃO	
MA	2106607	Matões	07080	1	2106607070801	TANQUE DA RODAGEM E SÃO JOÃO	01420.014123/2013-72
MA	2106607	Matões	07086	1	2106607070861	TANQUE DOS MELQUÍADES	
MA	2106631	Matões do Norte	01968	1	2106631019681	COIVARAS	
MA	2106631	Matões do Norte	03367	1	2106631033671	LAGO DO COCO	01420.013875/2012-35
MA	2106631	Matões do Norte	06102	1	2106631061021	SANTO ANTÔNIO	01420.002305/2009-14
MA	2106755	Miranda do Norte	03248	1	2106755032481	JOAQUIM MARIA	01420.008232/2015-12, 01420.000609/2012-42
MA	2106755	Miranda do Norte	03249	1	2106755032491	JOAQUIM MARIA II	
MA	2106755	Miranda do Norte	05206	1	2106755052061	PRATA	
MA	2106805	Mirinzal	00035	1	2106805000351	ACHUÍ	01420.010888/2011-71
MA	2106805	Mirinzal	00157	1	2106805001571	ALIANÇA	
MA	2106805	Mirinzal	00273	1	2106805002731	ANAJA	
MA	2106805	Mirinzal	00365	1	2106805003651	ARANHA	
MA	2106805	Mirinzal	00686	1	2106805006861	BARREIRO	
MA	2106805	Mirinzal	01054	1	2106805010541	BOM VIVER	01420.007125/2011-43
MA	2106805	Mirinzal	01315	1	2106805013151	CAETANO	
MA	2106805	Mirinzal	01600	1	2106805016001	CAPINZAL	01420.101107/2022-18
MA	2106805	Mirinzal	01809	1	2106805018091	CEDRAL MIRINZAL	01420.100091/2020-56
MA	2106805	Mirinzal	01927	1	2106805019271	CIGANO	
MA	2106805	Mirinzal	01974	1	2106805019741	COLÔNIA	01420.002820/2013-81
MA	2106805	Mirinzal	02182	1	2106805021821	CUMARU	
MA	2106805	Mirinzal	02281	1	2106805022811	DESERTO	
MA	2106805	Mirinzal	02363	1	2106805023631	ENGENHO DO MEIO	01420.010351/2013-73
MA	2106805	Mirinzal	02391	1	2106805023911	ENTRE RIOS	

Apêndice 1

Localidades quilombolas, segundo os Municípios - Brasil - 2022

(continuação)

Sigla UF	Município		Código único nacional da Comunidade Quilombola declarada com localidade associada	Ordem de ocorrência da Localidade Quilombola no Município	Comunidade Quilombola declarada com localidade associada		Número do processo de identificação e reconhecimento na Fundação Cultural Palmares
	Geocódigo	Nome			Código municipal	Nome	
MA	2106805	Mirinzal	02445	1	2106805024451	ESTIVA DOS MAFRAS	01420.000805/2009-11
MA	2106805	Mirinzal	02715	1	2106805027151	FRECHAL	01420.000978/2017-40
MA	2106805	Mirinzal	02834	1	2106805028341	GRAÇA DE DEUS	01420.007249/2012-18
MA	2106805	Mirinzal	02834	2	2106805028342	GRAÇA DE DEUS	01420.007249/2012-18
MA	2106805	Mirinzal	02921	1	2106805029211	GURUTIL	01420.007246/2012-76
MA	2106805	Mirinzal	03745	1	2106805037451	MAIABI	01420.014912/2011-41
MA	2106805	Mirinzal	03950	1	2106805039501	MATA DO PANTALEÃO	
MA	2106805	Mirinzal	03950	2	2106805039502	MATA DO PANTALEÃO	01420.007724/2015-91
MA	2106805	Mirinzal	04009	1	2106805040091	MAXIXE	01420.101094/2022-79
MA	2106805	Mirinzal	04128	1	2106805041281	MONDEGO	01420.007459/2013-89
MA	2106805	Mirinzal	04232	1	2106805042321	MOTA	
MA	2106805	Mirinzal	04698	1	2106805046981	PARAÍSO	01420.004220/2015-19
MA	2106805	Mirinzal	04702	1	2106805047021	PARAÍSO ANAJAZAL	
MA	2106805	Mirinzal	05128	1	2106805051281	PORTO DO NASCIMENTO	01420.007244/2012-87
MA	2106805	Mirinzal	05440	1	2106805054401	RETIRO	
MA	2106805	Mirinzal	05440	2	2106805054402	RETIRO	01420.101100/2022-98
MA	2106805	Mirinzal	05601	1	2106805056011	RIO DE AREIA	
MA	2106805	Mirinzal	05608	1	2106805056081	RIO DO CURRAL	01420.014049/2013-94
MA	2106805	Mirinzal	05608	2	2106805056082	RIO DO CURRAL	01420.014049/2013-94
MA	2106805	Mirinzal	05663	1	2106805056631	ROLA	
MA	2106805	Mirinzal	05702	1	2106805057021	RUMO	
MA	2106805	Mirinzal	05702	2	2106805057022	RUMO	
MA	2106805	Mirinzal	05854	1	2106805058541	SANTA JOANA	01420.001063/2005-18
MA	2106805	Mirinzal	05964	1	2106805059641	SANTA ROSA	
MA	2106805	Mirinzal	06004	1	2106805060041	SANTA TEREZA	01420.013652/2011-97
MA	2106805	Mirinzal	06062	1	2106805060621	SANTIAGO	01420.007250/2012-34
MA	2106805	Mirinzal	07292	1	2106805072921	TUNGO	
MA	2106805	Mirinzal	07598	1	2106805075981	VIRTUDE	
MA	2106904	Monção	00328	1	2106904003281	ANINGAL	
MA	2106904	Monção	00393	1	2106904003931	AREIA BRANCA	
MA	2106904	Monção	00526	1	2106904005261	BAIXA ARROZ	
MA	2106904	Monção	00662	1	2106904006621	BARRADAS	
MA	2106904	Monção	00804	1	2106904008041	BEIRA RIO	
MA	2106904	Monção	00852	1	2106904008521	BEZERRA	
MA	2106904	Monção	01760	1	2106904017601	CASTELO	01420.010215/2014-64
MA	2106904	Monção	01788	1	2106904017881	CAUMUNHENGA	
MA	2106904	Monção	01848	1	2106904018481	CENTRO DOS PRETOS	
MA	2106904	Monção	01855	1	2106904018551	CENTRO VELHO	
MA	2106904	Monção	02320	1	2106904023201	DOURADO	
MA	2106904	Monção	02720	1	2106904027201	FUGIDO	
MA	2106904	Monção	03131	1	2106904031311	JACAREÍ	
MA	2106904	Monção	03319	1	2106904033191	JUTAÍ	
MA	2106904	Monção	03319	2	2106904033192	JUTAÍ	

Apêndice 1

Localidades quilombolas, segundo os Municípios - Brasil - 2022

(continuação)

Sigla UF	Município		Código único nacional da Comunidade Quilombola declarada com localidade associada	Ordem de ocorrência da Localidade Quilombola no Município	Comunidade Quilombola declarada com localidade associada		Número do processo de identificação e reconhecimento na Fundação Cultural Palmares
	Geocódigo	Nome			Código municipal	Nome	
MA	2106904	Monção	03319	3	2106904033193	JUTAÍ	
MA	2106904	Monção	03926	1	2106904039261	MATA BOI	01420.002043/2006-45
MA	2106904	Monção	04174	1	2106904041741	MORADA NOVA	
MA	2106904	Monção	04445	1	2106904044451	NOVA MORADA	
MA	2106904	Monção	04582	1	2106904045821	OUTEIRO	01420.000882/2007-18
MA	2106904	Monção	04758	1	2106904047581	PATOS	
MA	2106904	Monção	05157	1	2106904051571	POVOADO CAMUNHENGA	
MA	2106904	Monção	05170	1	2106904051701	POVOADO GAMELA	
MA	2106904	Monção	05171	1	2106904051711	POVOADO GAMELA II	
MA	2106904	Monção	05393	1	2106904053931	RAPOSO	
MA	2106904	Monção	05836	1	2106904058361	SANTA HELENA	
MA	2106904	Monção	05889	1	2106904058891	SANTA MARIA	
MA	2106904	Monção	05945	1	2106904059451	SANTA RITA	
MA	2106904	Monção	06512	1	2106904065121	SÃO RAIMUNDO	
MA	2106904	Monção	06637	1	2106904066371	SERDOTE	
MA	2106904	Monção	06709	1	2106904067091	SERRARIA	
MA	2106904	Monção	06895	1	2106904068951	SÍTIO NOVO	
MA	2106904	Monção	07238	1	2106904072381	TRANQUEIRA	
MA	2106904	Monção	07493	1	2106904074931	VILA ESPERANÇA	
MA	2107209	Nina Rodrigues	00252	1	2107209002521	AMAPÁ DOS CATARINOS	01420.002611/2011-75
MA	2107209	Nina Rodrigues	00253	1	2107209002531	AMAPÁ DOS LUCINDOS	01420.005951/2014-09
MA	2107209	Nina Rodrigues	00636	1	2107209006361	BARRA DA BURITIRANA	
MA	2107209	Nina Rodrigues	02968	1	2107209029681	ILHA	01420.100886/2019-21, 01420.000796/2010-01
MA	2107209	Nina Rodrigues	03556	1	2107209035561	LAGOINHA	
MA	2107209	Nina Rodrigues	03761	1	2107209037611	MALHADALTA DE ADÃO	01420.005950/2014-56
MA	2107209	Nina Rodrigues	05463	1	2107209054631	RIACHÃO DO ABEL	
MA	2107357	Nova Olinda do Maranhão	04509	1	2107357045091	OLHO D´ÁGUA	01420.005820/2011-71
MA	2107456	Olinda Nova do Maranhão	00214	1	2107456002141	ALTO DE PEDRA	
MA	2107456	Olinda Nova do Maranhão	00424	1	2107456004241	AROUCHAS	
MA	2107456	Olinda Nova do Maranhão	01409	1	2107456014091	CALDO QUENTE	01420.001234/2007-71
MA	2107456	Olinda Nova do Maranhão	01643	1	2107456016431	CARANGUEJO	01420.006713/2011-60
MA	2107456	Olinda Nova do Maranhão	01989	1	2107456019891	CONCEIÇÃO	
MA	2107456	Olinda Nova do Maranhão	02031	1	2107456020311	CONTENDAS	
MA	2107456	Olinda Nova do Maranhão	02048	1	2107456020481	COQUEIRO	
MA	2107456	Olinda Nova do Maranhão	02145	1	2107456021451	CRISPIANA	01420.010915/2016-11
MA	2107456	Olinda Nova do Maranhão	02247	1	2107456022471	CURVA DA MANGUEIRA	01420.006049/2012-30
MA	2107456	Olinda Nova do Maranhão	02248	1	2107456022481	CURVA DE ASCÊNCIO	01420.102303/2018-15
MA	2107456	Olinda Nova do Maranhão	02522	1	2107456025221	FAZENDA 13 DE MAIO	

Apêndice 1

Localidades quilombolas, segundo os Municípios - Brasil - 2022

(continuação)

Sigla UF	Município		Código único nacional da Comunidade Quilombola declarada com localidade associada	Ordem de ocorrência da Localidade Quilombola no Município	Comunidade Quilombola declarada com localidade associada		Número do processo de identificação e reconhecimento na Fundação Cultural Palmares
	Geocódigo	Nome			Código municipal	Nome	
MA	2107456	Olinda Nova do Maranhão	03011	1	2107456030111	ILHA VERDE	
MA	2107456	Olinda Nova do Maranhão	03083	1	2107456030831	ITAPARICA	
MA	2107456	Olinda Nova do Maranhão	03959	1	2107456039591	MATA PRAGA	
MA	2107456	Olinda Nova do Maranhão	04453	1	2107456044531	NOVA ROMA	
MA	2107456	Olinda Nova do Maranhão	04518	1	2107456045181	OLHO D'ÁGUA	
MA	2107456	Olinda Nova do Maranhão	04980	1	2107456049801	PIRANDIR	
MA	2107456	Olinda Nova do Maranhão	05182	1	2107456051821	POVOADO RETIRO	
MA	2107456	Olinda Nova do Maranhão	05375	1	2107456053751	RAMAL DE LUDIGERIO	01420.100077/2019-19
MA	2107456	Olinda Nova do Maranhão	06175	1	2107456061751	SÃO BENEDITO	01420.006225/2011-52
MA	2107456	Olinda Nova do Maranhão	06203	1	2107456062031	SÃO CAETANO	
MA	2107456	Olinda Nova do Maranhão	06243	1	2107456062431	SÃO FRANCISCO	
MA	2107456	Olinda Nova do Maranhão	06706	1	2107456067061	SERRARIA	
MA	2107605	Palmeirândia	01434	1	2107605014341	CAMILA	
MA	2107605	Palmeirândia	02027	1	2107605020271	CONSERVA	
MA	2107605	Palmeirândia	02167	1	2107605021671	CRUZEIRO	01420.001493/2008-82
MA	2107605	Palmeirândia	02381	1	2107605023811	ENSEADA DOS NOGUEIRAS	01420.000803/2012-28
MA	2107605	Palmeirândia	02381	2	2107605023812	ENSEADA DOS NOGUEIRAS	01420.000803/2012-28
MA	2107605	Palmeirândia	03851	1	2107605038511	MARCELA	
MA	2107605	Palmeirândia	04542	1	2107605045421	OLHO D'ÁGUA DOS GOMES	
MA	2107605	Palmeirândia	06083	1	2107605060831	SANTO ANTÔNIO	
MA	2107605	Palmeirândia	06083	2	2107605060832	SANTO ANTÔNIO	
MA	2107605	Palmeirândia	06211	1	2107605062111	SÃO DOMINGOS	
MA	2107605	Palmeirândia	06226	1	2107605062261	SÃO FELIPE	
MA	2107605	Palmeirândia	06226	2	2107605062262	SÃO FELIPE	
MA	2107605	Palmeirândia	06255	1	2107605062551	SÃO FRANCISCO DAS CHAGAS	
MA	2107605	Palmeirândia	06342	1	2107605063421	SÃO JOSÉ	
MA	2107605	Palmeirândia	06422	1	2107605064221	SÃO LUIS GONZAGA	
MA	2107605	Palmeirândia	06529	1	2107605065291	SÃO ROQUE	
MA	2107605	Palmeirândia	06612	1	2107605066121	SATUBA	
MA	2107605	Palmeirândia	06612	2	2107605066122	SATUBA	
MA	2107605	Palmeirândia	07262	1	2107605072621	TRIÂNGULO	
MA	2107605	Palmeirândia	07533	1	2107605075331	VILA NOVA	01420.100263/2019-58
MA	2107605	Palmeirândia	07533	2	2107605075332	VILA NOVA	01420.100263/2019-58
MA	2107803	Parnarama	01141	1	2107803011411	BREJO DE SÃO FÉLIX	01420.002305/2006-71
MA	2107803	Parnarama	01957	1	2107803019571	COCALINHO	01420.002655/2014-48
MA	2107803	Parnarama	02908	1	2107803029081	GUERREIRO	01420.002653/2014-59
MA	2108009	Pastos Bons	01740	1	2108009017401	CASCAVEL	01420.005048/2017-82
MA	2108009	Pastos Bons	03142	1	2108009031421	JACU	01420.003969/2017-19
MA	2108009	Pastos Bons	04892	1	2108009048921	PEQUI	

Apêndice 1

Localidades quilombolas, segundo os Municípios - Brasil - 2022

(continuação)

Sigla UF	Município		Código único nacional da Comunidade Quilombola declarada com localidade associada	Ordem de ocorrência da Localidade Quilombola no Município	Comunidade Quilombola declarada com localidade associada		Número do processo de identificação e reconhecimento na Fundação Cultural Palmares
	Geocódigo	Nome			Código municipal	Nome	
MA	2108058	Paulino Neves	01568	1	2108058015681	CANTO LAGO	01420.003226/2010-64
MA	2108058	Paulino Neves	01886	1	2108058018861	CHAGABEJA	
MA	2108207	Pedreiras	01024	1	2108207010241	BOM JESUS	
MA	2108207	Pedreiras	03364	1	2108207033641	LAGO DA ONÇA	01420.000988/2008-94
MA	2108207	Pedreiras	06213	1	2108207062131	SÃO DOMINGOS	
MA	2108256	Pedro do Rosário	00187	1	2108256001871	ALTO BONITO	
MA	2108256	Pedro do Rosário	00333	1	2108256003331	ANTA	
MA	2108256	Pedro do Rosário	00882	1	2108256008821	BOA ESPERANÇA	
MA	2108256	Pedro do Rosário	00895	1	2108256008951	BOA FÉ	
MA	2108256	Pedro do Rosário	00895	2	2108256008952	BOA FÉ	01420.005157/2012-95
MA	2108256	Pedro do Rosário	01088	1	2108256010881	BORNEL	01420.005156/2012-41
MA	2108256	Pedro do Rosário	01088	2	2108256010882	BORNEL	
MA	2108256	Pedro do Rosário	01373	1	2108256013731	CAJUAL	
MA	2108256	Pedro do Rosário	02278	1	2108256022781	DESAPERTA	
MA	2108256	Pedro do Rosário	02691	1	2108256026911	FORQUILHA DE CAMPO	
MA	2108256	Pedro do Rosário	02692	1	2108256026921	FORQUILHA DO CAMPO	
MA	2108256	Pedro do Rosário	02700	1	2108256027001	FORTALEZA DE CRISTO	
MA	2108256	Pedro do Rosário	02877	1	2108256028771	GUANANI	
MA	2108256	Pedro do Rosário	03018	1	2108256030181	IMBIRAL CABEÇA BRANCA	01420.004129/2014-12
MA	2108256	Pedro do Rosário	04388	1	2108256043881	NOSSA SENHORA DE FÁTIMA	
MA	2108256	Pedro do Rosário	04555	1	2108256045551	ONÇA	
MA	2108256	Pedro do Rosário	04658	1	2108256046581	PALMEIRINHA	
MA	2108256	Pedro do Rosário	04867	1	2108256048671	PEDREIRAS	01420.010592/2013-12
MA	2108256	Pedro do Rosário	05066	1	2108256050661	PONTA DA FORMIGA	01420.100470/2019-11
MA	2108256	Pedro do Rosário	05348	1	2108256053481	QUINEIRA	
MA	2108256	Pedro do Rosário	05591	1	2108256055911	RIO DAS LAJES	
MA	2108256	Pedro do Rosário	05619	1	2108256056191	RIO DOS PEIXES	01420.012976/2011-16
MA	2108256	Pedro do Rosário	06000	1	2108256060001	SANTA TEREZA	
MA	2108256	Pedro do Rosário	06082	1	2108256060821	SANTO ANTÔNIO	
MA	2108256	Pedro do Rosário	06147	1	2108256061471	SANTO INÁCIO	01420.000049/2011-45
MA	2108256	Pedro do Rosário	06315	1	2108256063151	SÃO JOÃO DOS CAMPOS	01420.002896/2008-49
MA	2108256	Pedro do Rosário	06702	1	2108256067021	SERRA VERDE	
MA	2108256	Pedro do Rosário	07653	1	2108256076531	ZÉ DE CAMPOS	
MA	2108306	Penalva	00036	1	2108306000361	ACHUÍ I	01420.100150/2017-91
MA	2108306	Penalva	00037	1	2108306000371	ACHUÍ II	01420.100150/2017-91
MA	2108306	Penalva	00191	1	2108306001911	ALTO BONITO	01420.004772/2013-65
MA	2108306	Penalva	00191	2	2108306001912	ALTO BONITO	01420.004772/2013-65
MA	2108306	Penalva	00387	1	2108306003871	AREAL	01420.101056/2019-11
MA	2108306	Penalva	00522	1	2108306005221	BAIRRO NOVO	01420.100150/2017-91
MA	2108306	Penalva	00802	1	2108306008021	BEIRA LAGO	01420.100150/2017-91
MA	2108306	Penalva	00889	1	2108306008891	BOA ESPERANÇA	01420.100150/2017-91
MA	2108306	Penalva	00964	1	2108306009641	BOA VONTADE	01420.100977/2019-66
MA	2108306	Penalva	01037	1	2108306010371	BOM QUE DÓI	01420.100150/2017-91

Apêndice 1

Localidades quilombolas, segundo os Municípios - Brasil - 2022

(continuação)

Sigla UF	Município		Código único nacional da Comunidade Quilombola declarada com localidade associada	Ordem de ocorrência da Localidade Quilombola no Município	Comunidade Quilombola declarada com localidade associada		Número do processo de identificação e reconhecimento na Fundação Cultural Palmares
	Geocódigo	Nome			Código municipal	Nome	
MA	2108306	Penalva	01197	1	2108306011971	BURITIATA	01420.100977/2019-66
MA	2108306	Penalva	01371	1	2108306013711	CAJU	01420.100966/2019-86
MA	2108306	Penalva	01418	1	2108306014181	CAMAPUTIUA	
MA	2108306	Penalva	01433	1	2108306014331	CAMBUTE	
MA	2108306	Penalva	01437	1	2108306014371	CAMINHO NOVO	01420.002066/2006-50
MA	2108306	Penalva	01437	2	2108306014372	CAMINHO NOVO	01420.002066/2006-50
MA	2108306	Penalva	01473	1	2108306014731	CAMPO DE POUSO II	01420.100966/2019-86
MA	2108306	Penalva	01596	1	2108306015961	CAPIM FINO	01420.100150/2017-91
MA	2108306	Penalva	01603	1	2108306016031	CAPIVARI	01420.100150/2017-91
MA	2108306	Penalva	01608	1	2108306016081	CAPOEIRA	01420.100150/2017-91
MA	2108306	Penalva	01621	1	2108306016211	CAPOEIRO	01420.100977/2019-66
MA	2108306	Penalva	01695	1	2108306016951	CARRAPICHAL	
MA	2108306	Penalva	01811	1	2108306018111	CEDREIRO	01420.012528/2014-57
MA	2108306	Penalva	01844	1	2108306018441	CENTRO DO MEIO I	01420.100150/2017-91
MA	2108306	Penalva	01845	1	2108306018451	CENTRO DO MEIO II	01420.100150/2017-91
MA	2108306	Penalva	01997	1	2108306019971	CONCEIÇÃO	01420.101056/2019-11
MA	2108306	Penalva	02021	1	2108306020211	CONDURU	01420.100966/2019-86
MA	2108306	Penalva	02022	1	2108306020221	CONDURU I	01420.100966/2019-86
MA	2108306	Penalva	02254	1	2108306022541	CUTIA	01420.101056/2019-11
MA	2108306	Penalva	02269	1	2108306022691	DAS QUEBRADEIRAS DE COCO	
MA	2108306	Penalva	02270	1	2108306022701	DAS QUEBRADEIRAS DE COCO	
MA	2108306	Penalva	02279	1	2108306022791	BAIRRO NOVO DESCANSO	
MA	2108306	Penalva	02430	1	2108306024301	ESTACA ZERO	
MA	2108306	Penalva	02685	1	2108306026851	FORMIGA	01420.002066/2006-50
MA	2108306	Penalva	02763	1	2108306027631	GAMELEIRA	01420.100150/2017-91
MA	2108306	Penalva	02773	1	2108306027731	GAPÓ	01420.002622/2011-55
MA	2108306	Penalva	02817	1	2108306028171	GOIABAL	01420.100150/2017-91
MA	2108306	Penalva	03123	1	2108306031231	JACARÉ	
MA	2108306	Penalva	03181	1	2108306031811	JARAGUAÍA	01420.100150/2017-91
MA	2108306	Penalva	03187	1	2108306031871	JARDIM ALVORADA	01420.100150/2017-91
MA	2108306	Penalva	03535	1	2108306035351	LAGOA MIRIM	01420.100977/2019-66
MA	2108306	Penalva	03686	1	2108306036861	LUDOVICO	01420.101056/2019-11
MA	2108306	Penalva	03911	1	2108306039111	MASANGANA	01420.100150/2017-91
MA	2108306	Penalva	04155	1	2108306041551	MONTE CRISTO	01420.100966/2019-86
MA	2108306	Penalva	04282	1	2108306042821	MUNIZ	01420.100150/2017-91
MA	2108306	Penalva	04358	1	2108306043581	NICE	
MA	2108306	Penalva	04563	1	2108306045631	ORIENTE	01420.100966/2019-86
MA	2108306	Penalva	04581	1	2108306045811	OUTEIRO	01420.100150/2017-91
MA	2108306	Penalva	04939	1	2108306049391	PICARREIRA	
MA	2108306	Penalva	05064	1	2108306050641	PONTA DA AREIA	01420.100977/2019-66
MA	2108306	Penalva	05077	1	2108306050771	PONTA DO CURRAL	01420.007458/2014-15
MA	2108306	Penalva	05083	1	2108306050831	PONTA GRANDE	01420.100150/2017-91
MA	2108306	Penalva	05185	1	2108306051851	POVOADO SÃO JOÃO	

Apêndice 1

Localidades quilombolas, segundo os Municípios - Brasil - 2022

(continuação)

Sigla UF	Município		Código único nacional da Comunidade Quilombola declarada com localidade associada	Ordem de ocorrência da Localidade Quilombola no Município	Comunidade Quilombola declarada com localidade associada		Número do processo de identificação e reconhecimento na Fundação Cultural Palmares
	Geocódigo	Nome			Código municipal	Nome	
MA	2108306	Penalva	05241	1	2108306052411	PROTEÇÃO DE SÃO RAIMUNDO	
MA	2108306	Penalva	05402	1	2108306054021	RECREIO	01420.100150/2017-91
MA	2108306	Penalva	05449	1	2108306054491	RETIRO	01420.100150/2017-91
MA	2108306	Penalva	05765	1	2108306057651	SAMAÚMA	
MA	2108306	Penalva	05784	1	2108306057841	SANSAPÉ	01420.101056/2019-11
MA	2108306	Penalva	05892	1	2108306058921	SANTA MARIA	
MA	2108306	Penalva	05956	1	2108306059561	SANTA RITA	01420.004777/2013-98
MA	2108306	Penalva	05984	1	2108306059841	SANTA ROSA	01420.100150/2017-91
MA	2108306	Penalva	06104	1	2108306061041	SANTO ANTÔNIO	01420.007754/2013-35
MA	2108306	Penalva	06173	1	2108306061731	SÃO BENEDITO	01420.100150/2017-91, 01420.100977/2019-66
MA	2108306	Penalva	06299	1	2108306062991	SÃO JOÃO	01420.101056/2019-11
MA	2108306	Penalva	06327	1	2108306063271	SÃO JOAQUIM	01420.004778/2013-32
MA	2108306	Penalva	06333	1	2108306063331	SÃO JOAQUINZINHO	01420.004778/2013-32
MA	2108306	Penalva	06367	1	2108306063671	SÃO JOSÉ	01420.007461/2014-39
MA	2108306	Penalva	06424	1	2108306064241	SÃO MALAQUIAS	
MA	2108306	Penalva	06450	1	2108306064501	SÃO MIGUEL DO POVOADO QUERÉS	01420.007460/2014-94
MA	2108306	Penalva	06617	1	2108306066171	SAUBEIRO I	01420.100150/2017-91
MA	2108306	Penalva	06710	1	2108306067101	SERRARIA	01420.100977/2019-66
MA	2108306	Penalva	06972	1	2108306069721	SOSSEGO	01420.101056/2019-11
MA	2108306	Penalva	07015	1	2108306070151	TABA QUENTE	01420.100150/2017-91
MA	2108306	Penalva	07017	1	2108306070171	TABAREU	01420.100150/2017-91
MA	2108306	Penalva	07026	1	2108306070261	TABOCAL	01420.101056/2019-11, 01420.100966/2019-86
MA	2108306	Penalva	07164	1	2108306071641	TESO	01420.101056/2019-11
MA	2108306	Penalva	07172	1	2108306071721	TIBIRI	01420.101056/2019-11
MA	2108306	Penalva	07330	1	2108306073301	UNIDOS VENCEREMOS	
MA	2108306	Penalva	07330	2	2108306073302	UNIDOS VENCEREMOS	
MA	2108405	Peri Mirim	01523	1	2108405015231	CANARANA	
MA	2108405	Peri Mirim	01612	1	2108405016121	CAPOEIRA GRANDE	01420.008948/2012-77
MA	2108405	Peri Mirim	01991	1	2108405019911	CONCEIÇÃO	
MA	2108405	Peri Mirim	03100	1	2108405031001	ITAQUIPE	01420.007281/2016-19
MA	2108405	Peri Mirim	03758	1	2108405037581	MALHADA DOS PRETOS	01420.002650/2014-15
MA	2108405	Peri Mirim	04300	1	2108405043001	MURITI	
MA	2108405	Peri Mirim	04875	1	2108405048751	PEDRINHAS	01420.101455/2020-15
MA	2108405	Peri Mirim	04903	1	2108405049031	PERICUMÃ	01420.010406/2011-83
MA	2108405	Peri Mirim	04904	1	2108405049041	PERICUMÃ II	
MA	2108405	Peri Mirim	04905	1	2108405049051	PERICUMÃ III	
MA	2108405	Peri Mirim	05161	1	2108405051611	POVOADO DA TIJUCA	
MA	2108405	Peri Mirim	05589	1	2108405055891	RIO DA PRATA	01420.008947/2012-22
MA	2108405	Peri Mirim	05823	1	2108405058231	SANTA CRUZ	01420.002646/2014-57
MA	2108405	Peri Mirim	05866	1	2108405058661	SANTA LUZIA	
MA	2108405	Peri Mirim	06508	1	2108405065081	SÃO RAIMUNDO	
MA	2108405	Peri Mirim	07180	1	2108405071801	TIJUCA	01420.001330/2007-19

Apêndice 1

Localidades quilombolas, segundo os Municípios - Brasil - 2022

(continuação)

Sigla UF	Município		Código único nacional da Comunidade Quilombola declarada com localidade associada	Ordem de ocorrência da Localidade Quilombola no Município	Comunidade Quilombola declarada com localidade associada		Número do processo de identificação e reconhecimento na Fundação Cultural Palmares
	Geocódigo	Nome			Código municipal	Nome	
MA	2108405	Peri Mirim	07181	1	2108405071811	TIJUCA II	
MA	2108454	Peritoró	01034	1	2108454010341	BOM PASSAR	
MA	2108454	Peritoró	02328	1	2108454023281	EIRA DOS COQUEIROS	01420.000056/1998-18
MA	2108454	Peritoró	03231	1	2108454032311	JIQUIRI	
MA	2108454	Peritoró	03376	1	2108454033761	LAGO GRANDE	01420.000901/2010-01
MA	2108454	Peritoró	04001	1	2108454040011	MATÕES DA RITA	01420.100579/2023-26
MA	2108454	Peritoró	05220	1	2108454052201	PRECATEIRA	
MA	2108454	Peritoró	05895	1	2108454058951	SANTA MARIA	
MA	2108454	Peritoró	06178	1	2108454061781	SÃO BENEDITO DO ELCIAS	01420.001153/2007-71
MA	2108454	Peritoró	06192	1	2108454061921	SÃO BENTO DO JUVENAL	
MA	2108454	Peritoró	06193	1	2108454061931	SÃO BENTO LUIRTITO	
MA	2108454	Peritoró	06970	1	2108454069701	SOSSEGO	01420.102140/2022-57
MA	2108504	Pindaré-Mirim	06153	1	2108504061531	SÃO BENEDITO	
MA	2108504	Pindaré-Mirim	06708	1	2108504067081	SERRARIA	
MA	2108504	Pindaré-Mirim	07512	1	2108504075121	VILA MARIA	01420.008537/2017-96
MA	2108603	Pinheiro	00168	1	2108603001681	ALTAMIRA	
MA	2108603	Pinheiro	00183	1	2108603001831	ALTO BONITO	
MA	2108603	Pinheiro	00227	1	2108603002271	ALTO DOS PRETOS	01420.003971/2012-75
MA	2108603	Pinheiro	00283	1	2108603002831	ANDIROBAL	
MA	2108603	Pinheiro	00465	1	2108603004651	BACABAL	
MA	2108603	Pinheiro	00465	2	2108603004652	BACABAL	
MA	2108603	Pinheiro	00480	1	2108603004801	BACURI	
MA	2108603	Pinheiro	00752	1	2108603007521	BARROS	
MA	2108603	Pinheiro	00773	1	2108603007731	BATUBA	
MA	2108603	Pinheiro	00828	1	2108603008281	BELO MONTE	01420.005966/2016-21
MA	2108603	Pinheiro	00840	1	2108603008401	BENFICA	01420.005962/2016-42
MA	2108603	Pinheiro	00840	2	2108603008402	BENFICA	01420.005962/2016-42
MA	2108603	Pinheiro	00902	1	2108603009021	BOA LEMBRANÇA	
MA	2108603	Pinheiro	00910	1	2108603009101	BOA UNIÃO	
MA	2108603	Pinheiro	00938	1	2108603009381	BOA VISTA	01420.000186/2008-84, 01420.100176/2020-34
MA	2108603	Pinheiro	01491	1	2108603014911	CAMPO NOVO	
MA	2108603	Pinheiro	01720	1	2108603017201	CARUMA	
MA	2108603	Pinheiro	01863	1	2108603018631	CERRO	
MA	2108603	Pinheiro	01952	1	2108603019521	COCAL	
MA	2108603	Pinheiro	01960	1	2108603019601	COCO	
MA	2108603	Pinheiro	01994	1	2108603019941	CONCEIÇÃO	
MA	2108603	Pinheiro	02040	1	2108603020401	CONTIDIBA	01420.100085/2020-07
MA	2108603	Pinheiro	02130	1	2108603021301	COTOVELO	
MA	2108603	Pinheiro	02172	1	2108603021721	CUBA	01420.010211/2014-86
MA	2108603	Pinheiro	02422	1	2108603024221	ESPÍRITO SANTO	01420.011103/2011-88
MA	2108603	Pinheiro	02444	1	2108603024441	ESTIVA DOS IRMÃOS	
MA	2108603	Pinheiro	02454	1	2108603024541	ESTRADA NOVA	
MA	2108603	Pinheiro	02465	1	2108603024651	ESTRELA	

Apêndice 1

Localidades quilombolas, segundo os Municípios - Brasil - 2022

(continuação)

Sigla UF	Município		Código único nacional da Comunidade Quilombola declarada com localidade associada	Ordem de ocorrência da Localidade Quilombola no Município	Comunidade Quilombola declarada com localidade associada		Número do processo de identificação e reconhecimento na Fundação Cultural Palmares
	Geocódigo	Nome			Código municipal	Nome	
MA	2108603	Pinheiro	02754	1	2108603027541	GAMA	
MA	2108603	Pinheiro	02788	1	2108603027881	GATURAMA	
MA	2108603	Pinheiro	02893	1	2108603028931	GUARIBAL	01420.005987/2016-46
MA	2108603	Pinheiro	03273	1	2108603032731	JUÇARA	
MA	2108603	Pinheiro	03282	1	2108603032821	JUÇARAL	
MA	2108603	Pinheiro	04064	1	2108603040641	MIRANDA	
MA	2108603	Pinheiro	04162	1	2108603041621	MONTE PIO	
MA	2108603	Pinheiro	04172	1	2108603041721	MORADA NOVA	
MA	2108603	Pinheiro	04568	1	2108603045681	OSMAR PACHECO	
MA	2108603	Pinheiro	04602	1	2108603046021	PACUÁ	01420.005988/2016-91
MA	2108603	Pinheiro	04697	1	2108603046971	PARAÍSO	
MA	2108603	Pinheiro	04902	1	2108603049021	PERICUMÃ	01420.100084/2020-54
MA	2108603	Pinheiro	04989	1	2108603049891	PIRINA	01420.012532/2014-15
MA	2108603	Pinheiro	05103	1	2108603051031	PORÃO DOS PIRROS	
MA	2108603	Pinheiro	05104	1	2108603051041	PORÃO GRANDE	
MA	2108603	Pinheiro	05187	1	2108603051871	POVOADO TABOQUEIRO I	
MA	2108603	Pinheiro	05188	1	2108603051881	POVOADO TABOQUEIRO II	
MA	2108603	Pinheiro	05189	1	2108603051891	POVOADO TATUZINHO	
MA	2108603	Pinheiro	05240	1	2108603052401	PROTEÇÃO	01420.005990/2016-60
MA	2108603	Pinheiro	05280	1	2108603052801	QUEIMADA DE JOÃO	01420.000736/2007-84
MA	2108603	Pinheiro	05620	1	2108603056201	RIO DOS PEIXES	01420.000918/2007-55
MA	2108603	Pinheiro	05620	2	2108603056202	RIO DOS PEIXES	01420.000918/2007-55
MA	2108603	Pinheiro	05621	1	2108603056211	RIO DOS PEIXES II	
MA	2108603	Pinheiro	05703	1	2108603057031	RUMO DOS ABREU	
MA	2108603	Pinheiro	05704	1	2108603057041	RUMO DOS AMARAL	
MA	2108603	Pinheiro	05910	1	2108603059101	SANTA MARIA	01420.005986/2016-00
MA	2108603	Pinheiro	05985	1	2108603059851	SANTA ROSA	01420.005989/2016-35
MA	2108603	Pinheiro	05994	1	2108603059941	SANTA SOFIA	
MA	2108603	Pinheiro	05998	1	2108603059981	SANTA TEREZA	
MA	2108603	Pinheiro	06024	1	2108603060241	SANTA VITÓRIA DO GAMA	01420.005967/2016-75
MA	2108603	Pinheiro	06056	1	2108603060561	SANTANA DOS PRETOS	01420.000865/2005-19
MA	2108603	Pinheiro	06056	2	2108603060562	SANTANA DOS PRETOS	
MA	2108603	Pinheiro	06245	1	2108603062451	SÃO FRANCISCO	
MA	2108603	Pinheiro	06396	1	2108603063961	SÃO JOSÉ DO LUGAR	01420.014916/2011-20
MA	2108603	Pinheiro	06456	1	2108603064561	SÃO PAULO	01420.103048/2018-28
MA	2108603	Pinheiro	06530	1	2108603065301	SÃO ROQUE	
MA	2108603	Pinheiro	06546	1	2108603065461	SÃO SEBASTIÃO	
MA	2108603	Pinheiro	06611	1	2108603066111	SATANA DOS PRETOS	
MA	2108603	Pinheiro	06619	1	2108603066191	SEGREDO	
MA	2108603	Pinheiro	06994	1	2108603069941	SUDÁRIO	01420.000605/2012-64
MA	2108603	Pinheiro	06995	1	2108603069951	SUDÁRIO II	
MA	2108603	Pinheiro	06996	1	2108603069961	SUDÁRIO III	
MA	2108603	Pinheiro	07125	1	2108603071251	TATUZINHO	01420.005960/2016-53

Apêndice 1

Localidades quilombolas, segundo os Municípios - Brasil - 2022

(continuação)

Sigla UF	Município		Código único nacional da Comunidade Quilombola declarada com localidade associada	Ordem de ocorrência da Localidade Quilombola no Município	Comunidade Quilombola declarada com localidade associada		Número do processo de identificação e reconhecimento na Fundação Cultural Palmares
	Geocódigo	Nome			Código municipal	Nome	
MA	2108603	Pinheiro	07335	1	2108603073351	URUÇUZAL	
MA	2108603	Pinheiro	07531	1	2108603075311	VILA NOVA	
MA	2108603	Pinheiro	07587	1	2108603075871	VILA ZÉ DE ADÃO	01420.100160/2020-21
MA	2108801	Pirapemas	00137	1	2108801001371	ALDEIA VELHA	01420.009156/2011-39
MA	2108801	Pirapemas	00487	1	2108801004871	BAGACEIRA	
MA	2108801	Pirapemas	00825	1	2108801008251	BELMONTE	01420.001159/2005-86
MA	2108801	Pirapemas	00853	1	2108801008531	BICA	
MA	2108801	Pirapemas	00853	2	2108801008532	BICA	01420.009156/2011-39
MA	2108801	Pirapemas	05098	1	2108801050981	PONTES	01420.009156/2011-39
MA	2108801	Pirapemas	05385	1	2108801053851	RAMPA	
MA	2108801	Pirapemas	06151	1	2108801061511	SÃO BARTOLOMEU	
MA	2108801	Pirapemas	06151	2	2108801061512	SÃO BARTOLOMEU	
MA	2108801	Pirapemas	06182	1	2108801061821	SÃO BENEDITO DOS PRETOS	01420.009156/2011-39
MA	2109056	Porto Rico do Maranhão	02183	1	2109056021831	CUMARU	01420.103395/2018-51
MA	2109056	Porto Rico do Maranhão	02361	1	2109056023611	ENGENHO DO LAGO	01420.001634/2010-81
MA	2109056	Porto Rico do Maranhão	05900	1	2109056059001	SANTA MARIA	
MA	2109056	Porto Rico do Maranhão	06339	1	2109056063391	SÃO JOSÉ	
MA	2109056	Porto Rico do Maranhão	07001	1	2109056070011	SUMAÚMA	01420.007108/2011-14
MA	2109205	Presidente Juscelino	00285	1	2109205002851	ANDIROBAL	
MA	2109205	Presidente Juscelino	00469	1	2109205004691	BACABAL	
MA	2109205	Presidente Juscelino	00753	1	2109205007531	BARROS	
MA	2109205	Presidente Juscelino	00958	1	2109205009581	BOA VISTA DOS PINHOS	
MA	2109205	Presidente Juscelino	00959	1	2109205009591	BOA VISTA DOS PRETOS	
MA	2109205	Presidente Juscelino	01000	1	2109205010001	BOM FIM	
MA	2109205	Presidente Juscelino	01014	1	2109205010141	BOM JARDIM	01420.002672/2008-37
MA	2109205	Presidente Juscelino	01522	1	2109205015221	CANAPUM	
MA	2109205	Presidente Juscelino	01711	1	2109205017111	CARRO QUEBRADO	
MA	2109205	Presidente Juscelino	02049	1	2109205020491	COQUEIRO	
MA	2109205	Presidente Juscelino	02401	1	2109205024011	ESCONDIDO	
MA	2109205	Presidente Juscelino	02477	1	2109205024771	EXTREMA	
MA	2109205	Presidente Juscelino	02681	1	2109205026811	FOLHAL	
MA	2109205	Presidente Juscelino	02748	1	2109205027481	GAIOLA GRANDE	
MA	2109205	Presidente Juscelino	02929	1	2109205029291	HUMAITÁ	
MA	2109205	Presidente Juscelino	03284	1	2109205032841	JUÇARAL	
MA	2109205	Presidente Juscelino	03286	2	2109205032862	JUÇARAL DOS PRETOS	
MA	2109205	Presidente Juscelino	03286	3	2109205032863	JUÇARAL DOS PRETOS	
MA	2109205	Presidente Juscelino	03570	1	2109205035701	LAGOINHA	01420.100079/2019-16
MA	2109205	Presidente Juscelino	04068	1	2109205040681	MIRINZAL	01420.001851/2015-86
MA	2109205	Presidente Juscelino	04553	1	2109205045531	ONÇA	
MA	2109205	Presidente Juscelino	04974	1	2109205049741	PIQUI DA RAMPA	
MA	2109205	Presidente Juscelino	05204	1	2109205052041	PRATA	
MA	2109205	Presidente Juscelino	05277	1	2109205052771	QUEBRA FOICE	
MA	2109205	Presidente Juscelino	05466	1	2109205054661	RIACHÃO II	

Apêndice 1

Localidades quilombolas, segundo os Municípios - Brasil - 2022

(continuação)

Sigla UF	Município		Código único nacional da Comunidade Quilombola declarada com localidade associada	Ordem de ocorrência da Localidade Quilombola no Município	Comunidade Quilombola declarada com localidade associada		Número do processo de identificação e reconhecimento na Fundação Cultural Palmares
	Geocódigo	Nome			Código municipal	Nome	
MA	2109205	Presidente Juscelino	05518	1	2109205055181	RIACHO GRANDE	
MA	2109205	Presidente Juscelino	05707	1	2109205057071	RUSSINHA	
MA	2109205	Presidente Juscelino	05778	1	2109205057781	SANGRADOR	
MA	2109205	Presidente Juscelino	06078	1	2109205060781	SANTO ANTÔNIO	
MA	2109205	Presidente Juscelino	06163	1	2109205061631	SÃO BENEDITO	
MA	2109205	Presidente Juscelino	06416	1	2109205064161	SÃO LOURENÇO	01420.100079/2019-16
MA	2109205	Presidente Juscelino	06436	1	2109205064361	SÃO MIGUEL	
MA	2109205	Presidente Juscelino	06511	1	2109205065111	SÃO RAIMUNDO	
MA	2109205	Presidente Juscelino	06999	1	2109205069991	SUMAÚMA	
MA	2109205	Presidente Juscelino	07028	1	2109205070281	TABOCAL	01420.101197/2021-58
MA	2109205	Presidente Juscelino	07129	1	2109205071291	TAUÁ	
MA	2109205	Presidente Juscelino	07530	1	2109205075301	VILA NOVA	
MA	2109270	Presidente Sarney	00785	1	2109270007851	BEBE FUMO	01420.003361/2006-23
MA	2109270	Presidente Sarney	00833	1	2109270008331	BEM POSTA	01420.003360/2006-89
MA	2109270	Presidente Sarney	00833	2	2109270008332	BEM POSTA	01420.003360/2006-89
MA	2109270	Presidente Sarney	01089	1	2109270010891	BORORO	01420.100086/2020-43
MA	2109270	Presidente Sarney	01360	1	2109270013601	CAJARANA	
MA	2109270	Presidente Sarney	01832	1	2109270018321	CENTRINHO	01420.002664/2011-96
MA	2109270	Presidente Sarney	01953	1	2109270019531	COCAL	01420.003362/2006-78
MA	2109270	Presidente Sarney	02559	1	2109270025591	FAZENDA GALO	
MA	2109270	Presidente Sarney	03161	1	2109270031611	JALAPA	01420.100088/2020-32
MA	2109270	Presidente Sarney	03218	1	2109270032181	JERICÓ	01420.003373/2006-58
MA	2109270	Presidente Sarney	03986	1	2109270039861	MATO DO BRITO	01420.003363/2006-12
MA	2109270	Presidente Sarney	04163	1	2109270041631	MONTE REAL	
MA	2109270	Presidente Sarney	04489	1	2109270044891	OITEIRO	01420.000821/2007-42
MA	2109270	Presidente Sarney	04726	1	2109270047261	PASSA BEM	01420.002664/2011-96
MA	2109270	Presidente Sarney	04987	1	2109270049871	PIRINA	01420.002664/2011-96
MA	2109270	Presidente Sarney	05270	1	2109270052701	QUATRO BOCAS	01420.003364/2006-67
MA	2109270	Presidente Sarney	05908	1	2109270059081	SANTA MARIA	01420.003365/2006-10
MA	2109270	Presidente Sarney	05951	1	2109270059511	SANTA RITA	01420.003366/2006-56
MA	2109270	Presidente Sarney	06229	1	2109270062291	SÃO FELIPE	01420.003359/2006-54
MA	2109270	Presidente Sarney	07029	1	2109270070291	TABOCAL	01420.100089/2020-87
MA	2109270	Presidente Sarney	07124	1	2109270071241	TATUZINHO	
MA	2109270	Presidente Sarney	07254	1	2109270072541	TRÊS FUROS	
MA	2109304	Presidente Vargas	00286	1	2109304002861	ANDIROBAL	
MA	2109304	Presidente Vargas	00385	1	2109304003851	AREAL	
MA	2109304	Presidente Vargas	00674	1	2109304006741	BARREIRAS	
MA	2109304	Presidente Vargas	00900	1	2109304009001	BOA HORA	01420.002676/2008-15, 01420.002677/2008-60, 01420.002678/2008-12
MA	2109304	Presidente Vargas	00900	2	2109304009002	BOA HORA	01420.002676/2008-15, 01420.002677/2008-60, 01420.002678/2008-12
MA	2109304	Presidente Vargas	01363	1	2109304013631	CAJAZAL	
MA	2109304	Presidente Vargas	01796	1	2109304017961	CAVIANA	01420.002671/2008-92

Apêndice 1

Localidades quilombolas, segundo os Municípios - Brasil - 2022

(continuação)

Sigla UF	Município		Código único nacional da Comunidade Quilombola declarada com localidade associada	Ordem de ocorrência da Localidade Quilombola no Município	Comunidade Quilombola declarada com localidade associada		Número do processo de identificação e reconhecimento na Fundação Cultural Palmares
	Geocódigo	Nome			Código municipal	Nome	
MA	2109304	Presidente Vargas	01849	1	2109304018491	CENTRO DOS VIEIRAS	
MA	2109304	Presidente Vargas	01926	1	2109304019261	CIGANA GRANDE	
MA	2109304	Presidente Vargas	02635	1	2109304026351	FERRUGEM	
MA	2109304	Presidente Vargas	02643	1	2109304026431	FILOMENA	01420.002680/2008-83
MA	2109304	Presidente Vargas	02644	1	2109304026441	FILOMENA 2	
MA	2109304	Presidente Vargas	02647	1	2109304026471	FINCAPÉ	01420.001030/2004-97, 01420.002674/2008-26
MA	2109304	Presidente Vargas	02648	1	2109304026481	FINCAPÉ I	
MA	2109304	Presidente Vargas	02649	1	2109304026491	FINCAPÉ II	
MA	2109304	Presidente Vargas	02782	1	2109304027821	GARRAFÃO	
MA	2109304	Presidente Vargas	03054	1	2109304030541	IRMÃ DORATI	
MA	2109304	Presidente Vargas	03119	1	2109304031191	JABORANDI	
MA	2109304	Presidente Vargas	03471	1	2109304034711	LAGOA DO JUNCO	
MA	2109304	Presidente Vargas	03530	1	2109304035301	LAGOA GRANDE	01420.002675/2008-71
MA	2109304	Presidente Vargas	04175	1	2109304041751	MORADA NOVA	
MA	2109304	Presidente Vargas	04795	1	2109304047951	PAULICA	
MA	2109304	Presidente Vargas	04972	1	2109304049721	PIQUI	
MA	2109304	Presidente Vargas	05014	1	2109304050141	POÇÃO	
MA	2109304	Presidente Vargas	05089	1	2109304050891	PONTAL DA AREIA	
MA	2109304	Presidente Vargas	05247	1	2109304052471	PUÇÃO	01420.002673/2008-81
MA	2109304	Presidente Vargas	05458	1	2109304054581	RIACHÃO	
MA	2109304	Presidente Vargas	05833	1	2109304058331	SANTA FILOMENA	
MA	2109304	Presidente Vargas	06599	1	2109304065991	SAPUCAIAL	01420.002679/2008-59
MA	2109304	Presidente Vargas	06968	1	2109304069681	SOROROCA	
MA	2109304	Presidente Vargas	07502	1	2109304075021	VILA ISABEL	
MA	2109304	Presidente Vargas	07525	1	2109304075251	VILA NOVA	
MA	2109304	Presidente Vargas	07572	1	2109304075721	VILA SÃO PEDRO	
MA	2109403	Primeira Cruz	06132	1	2109403061321	SANTO ANTÔNIO DOS PRETOS	01420.001152/2007-26
MA	2109601	Rosário	00243	1	2109601002431	ALTO PIQUIZEIRO	
MA	2109601	Rosário	00940	1	2109601009401	BOA VISTA	01420.000626/2007-12
MA	2109601	Rosário	01916	1	2109601019161	CIDADE DE DEUS	
MA	2109601	Rosário	01919	1	2109601019191	CIDADE NOVA	
MA	2109601	Rosário	02450	1	2109601024501	ESTRADA DA PEDREIRA REDMIX	
MA	2109601	Rosário	02650	1	2109601026501	FLECHEIRA	
MA	2109601	Rosário	02714	1	2109601027141	FRANGALHO	
MA	2109601	Rosário	02961	1	2109601029611	IGARUÇU	01420.008456/2013-62
MA	2109601	Rosário	03810	1	2109601038101	MANGUEIRA	
MA	2109601	Rosário	03873	1	2109601038731	MARIA MADALENA	
MA	2109601	Rosário	03991	1	2109601039911	MATO GROSSO	
MA	2109601	Rosário	04065	1	2109601040651	MIRANDA	01420.001027/2010-11
MA	2109601	Rosário	04066	1	2109601040661	MIRANDA DO ROSÁRIO	
MA	2109601	Rosário	04122	1	2109601041221	MOJO	01420.101728/2020-21
MA	2109601	Rosário	04279	1	2109601042791	MUNIM MIRIM	
MA	2109601	Rosário	04616	1	2109601046161	PAISSANDU	01420.000667/2010-12

Apêndice 1

Localidades quilombolas, segundo os Municípios - Brasil - 2022

(continuação)

Sigla UF	Município		Código único nacional da Comunidade Quilombola declarada com localidade associada	Ordem de ocorrência da Localidade Quilombola no Município	Comunidade Quilombola declarada com localidade associada		Número do processo de identificação e reconhecimento na Fundação Cultural Palmares
	Geocódigo	Nome			Código municipal	Nome	
MA	2109601	Rosário	04979	1	2109601049791	PIQUIZEIRO	
MA	2109601	Rosário	04982	1	2109601049821	PIRANGI	
MA	2109601	Rosário	05408	1	2109601054081	REFORMA	01420.000667/2010-12
MA	2109601	Rosário	05430	1	2109601054301	RESIDENCIAL POR DO SOL	
MA	2109601	Rosário	06045	1	2109601060451	SANTANA	01420.008401/2014-33
MA	2109601	Rosário	06444	1	2109601064441	SÃO MIGUEL	01420.000282/2008-22
MA	2109601	Rosário	06561	1	2109601065611	SÃO SIMÃO	
MA	2109601	Rosário	06592	1	2109601065921	SAPUCAIA	
MA	2109601	Rosário	06828	1	2109601068281	SÍTIO DA FAMÍLIA CRUZ	01420.100035/2021-01
MA	2109601	Rosário	06839	1	2109601068391	SÍTIO DO MEIO	
MA	2109809	Santa Helena	00178	1	2109809001781	ALTO ALEGRIA	
MA	2109809	Santa Helena	00367	1	2109809003671	ARANHA	01420.010355/2013-51
MA	2109809	Santa Helena	00383	1	2109809003831	ARAÚJO	
MA	2109809	Santa Helena	00419	1	2109809004191	ARMÍNDIO	01420.007116/2011-52
MA	2109809	Santa Helena	00462	1	2109809004621	AXUÍ	
MA	2109809	Santa Helena	00473	1	2109809004731	BACABALZINHO	
MA	2109809	Santa Helena	00481	1	2109809004811	BACURI	01420.016390/2011-12
MA	2109809	Santa Helena	00842	1	2109809008421	BENFICA	01420.014570/2011-60
MA	2109809	Santa Helena	00907	1	2109809009071	BOA SORTE	
MA	2109809	Santa Helena	00987	1	2109809009871	BOI DE CARRO	01420.011092/2011-36
MA	2109809	Santa Helena	00997	1	2109809009971	BOLOS	
MA	2109809	Santa Helena	01038	1	2109809010381	BOM QUE DÓI	01420.011090/2011-47
MA	2109809	Santa Helena	01039	1	2109809010391	BOM QUE DOI II	
MA	2109809	Santa Helena	01153	1	2109809011531	BRITO	01420.100087/2020-98
MA	2109809	Santa Helena	01249	1	2109809012491	CABOCLO	
MA	2109809	Santa Helena	01831	1	2109809018311	CENTRINHO	
MA	2109809	Santa Helena	01898	1	2109809018981	CHAPADINHA	01420.007111/2011-20
MA	2109809	Santa Helena	01951	1	2109809019511	COCAL	
MA	2109809	Santa Helena	01954	1	2109809019541	COCAL SERRANO DO MARANHAO	
MA	2109809	Santa Helena	02234	1	2109809022341	CURRALZINHO	01420.003964/2012-73
MA	2109809	Santa Helena	02260	1	2109809022601	CUTUVELO	
MA	2109809	Santa Helena	02517	1	2109809025171	FAXINA	01420.011090/2011-47
MA	2109809	Santa Helena	03019	1	2109809030191	IMPERIAL	
MA	2109809	Santa Helena	03168	1	2109809031681	JANAUBEIRA	01420.000493/2010-80
MA	2109809	Santa Helena	03665	1	2109809036651	LIMOAL	
MA	2109809	Santa Helena	04030	1	2109809040301	MENDES	
MA	2109809	Santa Helena	04239	1	2109809042391	MUCAMBO	
MA	2109809	Santa Helena	04274	1	2109809042741	MUNDICO	01420.101160/2019-13
MA	2109809	Santa Helena	04339	1	2109809043391	NAZARÉ	
MA	2109809	Santa Helena	04339	2	2109809043392	NAZARÉ	
MA	2109809	Santa Helena	04496	1	2109809044961	OITEIRO GRANDE	01420.004967/2012-24
MA	2109809	Santa Helena	04496	2	2109809044962	OITEIRO GRANDE	01420.004967/2012-24
MA	2109809	Santa Helena	04646	1	2109809046461	PALMEIRAS	

Apêndice 1

Localidades quilombolas, segundo os Municípios - Brasil - 2022

(continuação)

Sigla UF	Município		Código único nacional da Comunidade Quilombola declarada com localidade associada	Ordem de ocorrência da Localidade Quilombola no Município	Comunidade Quilombola declarada com localidade associada		Número do processo de identificação e reconhecimento na Fundação Cultural Palmares
	Geocódigo	Nome			Código municipal	Nome	
MA	2109809	Santa Helena	04792	1	2109809047921	PAU POMBO	01420.005465/2011-30
MA	2109809	Santa Helena	05060	1	2109809050601	PONTA	
MA	2109809	Santa Helena	05439	1	2109809054391	RETIRO	
MA	2109809	Santa Helena	05618	1	2109809056181	RIO DOS PEIXES	
MA	2109809	Santa Helena	05675	1	2109809056751	ROSÁRIO	
MA	2109809	Santa Helena	05830	1	2109809058301	SANTA FILOMENA	
MA	2109809	Santa Helena	05872	1	2109809058721	SANTA LUZIA	01420.010352/2013-18
MA	2109809	Santa Helena	05872	2	2109809058722	SANTA LUZIA	01420.010352/2013-18
MA	2109809	Santa Helena	05899	1	2109809058991	SANTA MARIA	
MA	2109809	Santa Helena	06167	1	2109809061671	SÃO BENEDITO	
MA	2109809	Santa Helena	06190	1	2109809061901	SÃO BENTO	01420.005480/2011-88
MA	2109809	Santa Helena	06241	1	2109809062411	SÃO FRANCISCO	
MA	2109809	Santa Helena	06241	2	2109809062412	SÃO FRANCISCO	
MA	2109809	Santa Helena	06517	1	2109809065171	SÃO RAIMUNDO	01420.007109/2011-51
MA	2109809	Santa Helena	06537	1	2109809065371	SÃO ROQUE	01420.005484/2011-66
MA	2109809	Santa Helena	07519	1	2109809075191	VILA NOVA	
MA	2109809	Santa Helena	07615	1	2109809076151	VIVO	01420.005486/2011-55
MA	2109908	Santa Inês	01489	1	2109908014891	CAMPO NOVO	
MA	2109908	Santa Inês	02171	1	2109908021711	CUBA	01420.010043/2013-48
MA	2109908	Santa Inês	03856	1	2109908038561	MARFIM	01420.007666/2014-14
MA	2109908	Santa Inês	03856	2	2109908038562	MARFIM	01420.007666/2014-14
MA	2109908	Santa Inês	04554	1	2109908045541	ONÇA	
MA	2109908	Santa Inês	04554	2	2109908045542	ONÇA	01420.014909/2011-28
MA	2110104	Santa Quitéria do Maranhão	01514	1	2110104015141	CANA BRAVA	01420.003366/2011-13
MA	2110104	Santa Quitéria do Maranhão	01717	1	2110104017171	CARUARAS	
MA	2110104	Santa Quitéria do Maranhão	02606	1	2110104026061	FAZENDINHA	
MA	2110203	Santa Rita	00010	1	2110203000101	ABANA FOGO	01420.100075/2019-20
MA	2110203	Santa Rita	00402	1	2110203004021	AREIAS	
MA	2110203	Santa Rita	00555	1	2110203005551	BAIXA GRANDE	
MA	2110203	Santa Rita	01383	1	2110203013831	CAJUEIRO	01420.016338/2012-47
MA	2110203	Santa Rita	01384	1	2110203013841	CAJUEIRO DOS BORRACHAS	
MA	2110203	Santa Rita	01666	1	2110203016661	CAREMINHA	01420.015545/2012-84
MA	2110203	Santa Rita	01672	1	2110203016721	CARIONGO	01420.002558/2006-45
MA	2110203	Santa Rita	01673	1	2110203016731	CARIONGUINHO	
MA	2110203	Santa Rita	01718	1	2110203017181	CARUARU	
MA	2110203	Santa Rita	01821	1	2110203018211	CEDRO	01420.100253/2020-56
MA	2110203	Santa Rita	01828	1	2110203018281	CENTRINHO	
MA	2110203	Santa Rita	01850	1	2110203018501	CENTRO DOS VIOLA	01420.000923/2007-68
MA	2110203	Santa Rita	02000	1	2110203020001	CONCEIÇÃO	01420.100075/2019-20
MA	2110203	Santa Rita	02286	1	2110203022861	DESMATADO	
MA	2110203	Santa Rita	02345	1	2110203023451	ENFESADO	
MA	2110203	Santa Rita	02592	1	2110203025921	FAZENDA SANTA BÁRBARA	

Apêndice 1

Localidades quilombolas, segundo os Municípios - Brasil - 2022

(continuação)

Sigla UF	Município		Código único nacional da Comunidade Quilombola declarada com localidade associada	Ordem de ocorrência da Localidade Quilombola no Município	Comunidade Quilombola declarada com localidade associada		Número do processo de identificação e reconhecimento na Fundação Cultural Palmares
	Geocódigo	Nome			Código municipal	Nome	
MA	2110203	Santa Rita	02812	1	2110203028121	GLEBA SÃO BENEDITO	
MA	2110203	Santa Rita	02978	1	2110203029781	ILHA DAS PEDRAS	01420.005943/2014-54
MA	2110203	Santa Rita	02995	1	2110203029951	ILHA DO MEL	
MA	2110203	Santa Rita	03206	1	2110203032061	JAVI	01420.001354/2007-78
MA	2110203	Santa Rita	03232	1	2110203032321	JIQUIRI	01420.001802/2005-71
MA	2110203	Santa Rita	03233	1	2110203032331	JIQUIRI E SÃO RAIMUNDO	
MA	2110203	Santa Rita	03243	1	2110203032431	JOÃO MENDES	
MA	2110203	Santa Rita	03335	1	2110203033351	KELRU	
MA	2110203	Santa Rita	03789	1	2110203037891	MANDIOCA	
MA	2110203	Santa Rita	03816	1	2110203038161	MANIVA	01420.100408/2018-30
MA	2110203	Santa Rita	03855	1	2110203038551	MARENGO	
MA	2110203	Santa Rita	03866	1	2110203038661	MARIA DE FOGO	
MA	2110203	Santa Rita	03955	1	2110203039551	MATA DOS PIRES	
MA	2110203	Santa Rita	04067	1	2110203040671	MIRANDA DO ROSÁRIO	
MA	2110203	Santa Rita	04070	1	2110203040701	MIRITIBA	
MA	2110203	Santa Rita	04131	1	2110203041311	MONGE BELO	
MA	2110203	Santa Rita	04178	1	2110203041781	MORADA NOVA	01420.100413/2018-42
MA	2110203	Santa Rita	04523	1	2110203045231	OLHO D'ÁGUA	
MA	2110203	Santa Rita	04651	1	2110203046511	PALMEIRAS	
MA	2110203	Santa Rita	04681	1	2110203046811	PAPAGAIO	
MA	2110203	Santa Rita	04868	1	2110203048681	PEDREIRAS	01420.000278/2008-64
MA	2110203	Santa Rita	05112	1	2110203051121	PORTO ALEGRE	
MA	2110203	Santa Rita	05384	1	2110203053841	RAMPA	
MA	2110203	Santa Rita	05403	1	2110203054031	RECURSO	
MA	2110203	Santa Rita	05441	1	2110203054411	RETIRO	
MA	2110203	Santa Rita	05832	1	2110203058321	SANTA FILOMENA	
MA	2110203	Santa Rita	05851	1	2110203058511	SANTA JOANA	
MA	2110203	Santa Rita	05871	1	2110203058711	SANTA LUZIA	01420.000255/2004-26
MA	2110203	Santa Rita	05871	2	2110203058712	SANTA LUZIA	01420.000280/2008-33
MA	2110203	Santa Rita	05877	1	2110203058771	SANTA LUZIA / SANTA BÁRBARA	01420.000255/2004-26
MA	2110203	Santa Rita	05960	1	2110203059601	SANTA RITA DO VALE	01420.000084/2010-83
MA	2110203	Santa Rita	05960	2	2110203059602	SANTA RITA DO VALE	
MA	2110203	Santa Rita	05960	3	2110203059603	SANTA RITA DO VALE	
MA	2110203	Santa Rita	05989	1	2110203059891	SANTA ROSA DOS PRETOS	
MA	2110203	Santa Rita	05989	2	2110203059892	SANTA ROSA DOS PRETOS	
MA	2110203	Santa Rita	06038	1	2110203060381	SANTANA	01420.008401/2014-33
MA	2110203	Santa Rita	06038	2	2110203060382	SANTANA	01420.008401/2014-33
MA	2110203	Santa Rita	06061	1	2110203060611	SANTIAGO	
MA	2110203	Santa Rita	06066	1	2110203060661	SANTIAGO, SÃO MANOEL, VENEZA, BURITI E JUSSARA	
MA	2110203	Santa Rita	06077	1	2110203060771	SANTO ANTÔNIO	
MA	2110203	Santa Rita	06077	2	2110203060772	SANTO ANTÔNIO	
MA	2110203	Santa Rita	06197	1	2110203061971	SÃO BERNARDO	
MA	2110203	Santa Rita	06317	1	2110203063171	SÃO JOÃO II - MARENGO	01420.008393/2014-25

Apêndice 1

Localidades quilombolas, segundo os Municípios - Brasil - 2022

(continuação)

Sigla UF	Município		Código único nacional da Comunidade Quilombola declarada com localidade associada	Ordem de ocorrência da Localidade Quilombola no Município	Comunidade Quilombola declarada com localidade associada		Número do processo de identificação e reconhecimento na Fundação Cultural Palmares
	Geocódigo	Nome			Código municipal	Nome	
MA	2110203	Santa Rita	06318	1	2110203063181	SÃO JOÃO MARENGO	
MA	2110203	Santa Rita	06355	1	2110203063551	SÃO JOSÉ	
MA	2110203	Santa Rita	06391	1	2110203063911	SÃO JOSÉ DO ENFEZADO	
MA	2110203	Santa Rita	06407	1	2110203064071	SÃO JOSÉ FOGOSO	01420.100399/2018-87
MA	2110203	Santa Rita	06426	1	2110203064261	SÃO MANOEL	
MA	2110203	Santa Rita	06439	1	2110203064391	SÃO MIGUEL	
MA	2110203	Santa Rita	06454	1	2110203064541	SÃO PATRÍCIO	
MA	2110203	Santa Rita	06520	1	2110203065201	SÃO RAIMUNDO	01420.001802/2005-71
MA	2110203	Santa Rita	06598	1	2110203065981	SAPUCAIAL	
MA	2110203	Santa Rita	06840	1	2110203068401	SÍTIO DO MEIO	01420.100396/2018-43
MA	2110203	Santa Rita	07339	1	2110203073391	VACA MORTA	
MA	2110203	Santa Rita	07496	1	2110203074961	VILA FÉ EM DEUS	01420.000315/2010-59
MA	2110401	São Benedito do Rio Preto	02900	1	2110401029001	GUARIMÃ	01420.006692/2016-97
MA	2110500	São Bento	00463	1	2110500004631	AZEITÃO	01420.101076/2017-20
MA	2110500	São Bento	00556	1	2110500005561	BAIXA GRANDE	01420.101081/2017-32
MA	2110500	São Bento	00819	1	2110500008191	BELAS AGUAS	
MA	2110500	São Bento	00820	1	2110500008201	BELÉM	01420.100566/2019-71
MA	2110500	São Bento	01052	1	2110500010521	BOM VIVER	
MA	2110500	São Bento	01200	1	2110500012001	BURITIZAL	01420.101073/2017-96
MA	2110500	São Bento	01457	1	2110500014571	CAMPINHO	
MA	2110500	São Bento	01561	1	2110500015611	CANTANHEDE	01420.003706/2015-30
MA	2110500	São Bento	01830	1	2110500018301	CENTRINHO	
MA	2110500	São Bento	01830	2	2110500018302	CENTRINHO	
MA	2110500	São Bento	02017	1	2110500020171	CONCEIÇÃO II	
MA	2110500	São Bento	02028	1	2110500020281	CONSERVA	01420.101074/2017-31
MA	2110500	São Bento	02475	1	2110500024751	EUZEBIO GRANDE	
MA	2110500	São Bento	02484	1	2110500024841	FAIXA	
MA	2110500	São Bento	02888	1	2110500028881	GUARAPIRANGA	01420.000523/2010-58
MA	2110500	São Bento	02888	2	2110500028882	GUARAPIRANGA	01420.000523/2010-58
MA	2110500	São Bento	02888	3	2110500028883	GUARAPIRANGA	01420.000523/2010-58
MA	2110500	São Bento	02889	1	2110500028891	GUARAPIRANGA III	
MA	2110500	São Bento	02890	1	2110500028901	GUARAPIRANGA IV	
MA	2110500	São Bento	02891	1	2110500028911	GUARAPIRANGA V	
MA	2110500	São Bento	02892	1	2110500028921	GUARAPIRANGA VI	
MA	2110500	São Bento	03344	1	2110500033441	LADEIRA	
MA	2110500	São Bento	03707	1	2110500037071	MACAJUBAL	01420.000362/2010-01
MA	2110500	São Bento	03805	1	2110500038051	MANGAL	
MA	2110500	São Bento	03817	1	2110500038171	MANIVAL	
MA	2110500	São Bento	03903	1	2110500039031	MARTINS	
MA	2110500	São Bento	03941	1	2110500039411	MATA DE OLIMPIO	01420.101075/2017-85
MA	2110500	São Bento	04369	1	2110500043691	NOSSA SENHORA DA CONCEIÇÃO	
MA	2110500	São Bento	04495	1	2110500044951	OITEIRO DOS REGIOS	01420.008393/2014-25
MA	2110500	São Bento	04497	1	2110500044971	OITEIRO PAULO MACACO	

Apêndice 1

Localidades quilombolas, segundo os Municípios - Brasil - 2022

(continuação)

Sigla UF	Município		Código único nacional da Comunidade Quilombola declarada com localidade associada	Ordem de ocorrência da Localidade Quilombola no Município	Comunidade Quilombola declarada com localidade associada		Número do processo de identificação e reconhecimento na Fundação Cultural Palmares
	Geocódigo	Nome			Código municipal	Nome	
MA	2110500	São Bento	04541	1	2110500045411	OLHO D'ÁGUA DOS GOMES	
MA	2110500	São Bento	04541	2	2110500045412	OLHO D'ÁGUA DOS GOMES	
MA	2110500	São Bento	04578	1	2110500045781	OUTEIRO	
MA	2110500	São Bento	04584	1	2110500045841	OUTEIRO DE MARIA JUSTINA	01420.010210/2014-31
MA	2110500	São Bento	04585	1	2110500045851	OUTEIRO DE PAULO MACACO	01420.101075/2017-85
MA	2110500	São Bento	04642	1	2110500046421	PALMEIRAL	
MA	2110500	São Bento	04729	1	2110500047291	PASSAGEM	
MA	2110500	São Bento	04907	1	2110500049071	PERIMIRIM	
MA	2110500	São Bento	05609	1	2110500056091	RIO DO MEIO	01420.100566/2019-71
MA	2110500	São Bento	05705	1	2110500057051	RUMO E PEDRA	01420.101078/2017-19
MA	2110500	São Bento	05826	1	2110500058261	SANTA EULÁLIA	
MA	2110500	São Bento	05898	1	2110500058981	SANTA MARIA	
MA	2110500	São Bento	05931	1	2110500059311	SANTA MARIA DOS DIQUES	
MA	2110500	São Bento	05975	1	2110500059751	SANTA ROSA	
MA	2110500	São Bento	06168	1	2110500061681	SÃO BENEDITO	01420.102889/2018-18
MA	2110500	São Bento	06201	1	2110500062011	SÃO CAETANO	
MA	2110500	São Bento	06215	1	2110500062151	SÃO DOMINGOS	01420.100566/2019-71
MA	2110500	São Bento	06228	1	2110500062281	SÃO FELIPE	01420.101077/2017-74
MA	2110500	São Bento	06240	1	2110500062401	SÃO FRANCISCO	
MA	2110500	São Bento	06314	1	2110500063141	SÃO JOÃO DOS AROUCHAS	
MA	2110500	São Bento	06364	1	2110500063641	SÃO JOSÉ	01420.101075/2017-85
MA	2110500	São Bento	06518	1	2110500065181	SÃO RAIMUNDO	01420.100566/2019-71
MA	2110500	São Bento	06736	1	2110500067361	SERTAOZINHO	
MA	2110500	São Bento	06967	1	2110500069671	SOROROCA	
MA	2110500	São Bento	07261	1	2110500072611	TRIÂNGULO	
MA	2110658	São Domingos do Azeitão	07040	1	2110658070401	TABULEIRÃO	01420.010651/2015-14
MA	2111003	São João Batista	00432	1	2111003004321	ARREBENTA	01420.102160/2022-28, 01420.012037/2015-97
MA	2111003	São João Batista	00807	1	2111003008071	BEIRADA	01420.012429/2014-75
MA	2111003	São João Batista	01026	1	2111003010261	BOM JESUS	01420.012425/2014-97
MA	2111003	São João Batista	01598	1	2111003015981	CAPIM-AÇÚ	01420.012424/2014-42
MA	2111003	São João Batista	01645	1	2111003016451	CARÃO	01420.012425/2014-97
MA	2111003	São João Batista	01902	1	2111003019021	CHARCO	
MA	2111003	São João Batista	02331	1	2111003023311	EIS DE VENCER	
MA	2111003	São João Batista	02383	1	2111003023831	ENSEADA DOS SILVA	01420.102904/2018-28
MA	2111003	São João Batista	02451	1	2111003024511	ESTRADA DA RAPOSA	
MA	2111003	São João Batista	03000	1	2111003030001	ILHA DOCE	
MA	2111003	São João Batista	03002	1	2111003030021	ILHA DOS POÇOS	01420.012425/2014-97
MA	2111003	São João Batista	03619	1	2111003036191	LARANJAL	
MA	2111003	São João Batista	03818	1	2111003038181	MANIVAL	
MA	2111003	São João Batista	03841	1	2111003038411	MARAJA	
MA	2111003	São João Batista	04511	1	2111003045111	OLHO D´ÁGUA DOS BUNGAS	
MA	2111003	São João Batista	04538	1	2111003045381	OLHO D'ÁGUA	01420.012430/2014-08
MA	2111003	São João Batista	04643	1	2111003046431	PALMEIRAL	01420.012425/2014-97

Apêndice 1

Localidades quilombolas, segundo os Municípios - Brasil - 2022

(continuação)

Sigla UF	Município		Código único nacional da Comunidade Quilombola declarada com localidade associada	Ordem de ocorrência da Localidade Quilombola no Município	Comunidade Quilombola declarada com localidade associada		Número do processo de identificação e reconhecimento na Fundação Cultural Palmares
	Geocódigo	Nome			Código municipal	Nome	
MA	2111003	São João Batista	05327	1	2111003053271	QUIÁ	01420.012423/2014-06
MA	2111003	São João Batista	05327	2	2111003053272	QUIÁ	01420.012423/2014-06
MA	2111003	São João Batista	05356	1	2111003053561	QUIRIRI	01420.012429/2014-75
MA	2111003	São João Batista	05666	1	2111003056661	ROMANA	
MA	2111003	São João Batista	05667	1	2111003056671	ROMANA I	01420.012036/2015-42
MA	2111003	São João Batista	05668	1	2111003056681	ROMANA II	01420.102899/2018-53
MA	2111003	São João Batista	06349	1	2111003063491	SÃO JOSÉ	
MA	2111003	São João Batista	06606	1	2111003066061	SARNAMBI	01420.102906/2018-17
MA	2111078	São João do Soter	00479	1	2111078004791	BACURI	
MA	2111078	São João do Soter	00898	1	2111078008981	BOA FÉ II	
MA	2111078	São João do Soter	01555	1	2111078015551	CANTA GALO	
MA	2111078	São João do Soter	01853	1	2111078018531	CENTRO NOVO	01420.102896/2018-10
MA	2111078	São João do Soter	01937	2	2111078019372	CIPÓ DOS CAMBRAIA	
MA	2111078	São João do Soter	01938	1	2111078019381	CIPÓ DOS CAMBRAIS	
MA	2111078	São João do Soter	03140	1	2111078031401	JACAREZINHO	01420.001983/2005-36
MA	2111078	São João do Soter	03141	1	2111078031411	JACAREZINHO, BACURI, PRIMEIRO BREJO	
MA	2111078	São João do Soter	04176	1	2111078041761	MORADA NOVA	01420.102896/2018-10
MA	2111078	São João do Soter	05234	1	2111078052341	PRIMEIRO BREJO	
MA	2111078	São João do Soter	06105	1	2111078061051	SANTO ANTÔNIO	01420.010775/2014-19
MA	2111078	São João do Soter	06582	1	2111078065821	SÃO ZACARIAS 2	
MA	2111078	São João do Soter	06583	1	2111078065831	SÃO ZACARIAS II	01420.002068/2006-49
MA	2111078	São João do Soter	06640	1	2111078066401	SERRA	
MA	2111078	São João do Soter	07654	1	2111078076541	ZÉ DOMINGOS	01420.100288/2019-51
MA	2111102	São João dos Patos	02513	1	2111102025131	FAVEIRA	01420.100923/2021-15
MA	2111201	São José de Ribamar	03288	1	2111201032881	JUCATUBA	01420.000920/2007-24
MA	2111300	São Luís	00131	1	2111300001311	ALCÂNTARA	
MA	2111300	São Luís	00287	1	2111300002871	ANDIROBAL	01420.100385/2021-69
MA	2111300	São Luís	01372	1	2111300013721	CAJUAL	
MA	2111300	São Luís	01425	1	2111300014251	CAMBOA	
MA	2111300	São Luís	02611	1	2111300026111	FÉ EM DEUS	
MA	2111300	São Luís	03654	1	2111300036541	LIBERDADE	01420.103053/2018-31
MA	2111300	São Luís	03654	2	2111300036542	LIBERDADE	01420.103053/2018-31
MA	2111300	São Luís	03654	3	2111300036543	LIBERDADE	01420.103053/2018-31
MA	2111300	São Luís	06269	1	2111300062691	SÃO FRANCISCO DOS AROUCHAS	01420.007471/2014-74
MA	2111300	São Luís	07138	1	2111300071381	TERRA ALTA	
MA	2111409	São Luís Gonzaga do Maranhão	00784	1	2111409007841	BAXINHA	
MA	2111409	São Luís Gonzaga do Maranhão	00875	1	2111409008751	BOA ESPERANÇA	
MA	2111409	São Luís Gonzaga do Maranhão	01042	1	2111409010421	BOM SOSSEGO	
MA	2111409	São Luís Gonzaga do Maranhão	01322	1	2111409013221	CAFÉ PIPIRA	
MA	2111409	São Luís Gonzaga do Maranhão	01826	1	2111409018261	CENTRINHO	
MA	2111409	São Luís Gonzaga do Maranhão	01839	1	2111409018391	CENTRO DO ELIAS	

Apêndice 1

Localidades quilombolas, segundo os Municípios - Brasil - 2022

(continuação)

Sigla UF	Município		Código único nacional da Comunidade Quilombola declarada com localidade associada	Ordem de ocorrência da Localidade Quilombola no Município	Comunidade Quilombola declarada com localidade associada		Número do processo de identificação e reconhecimento na Fundação Cultural Palmares
	Geocódigo	Nome			Código municipal	Nome	
MA	2111409	São Luís Gonzaga do Maranhão	01842	1	2111409018421	CENTRO DO LILI	
MA	2111409	São Luís Gonzaga do Maranhão	01847	1	2111409018471	CENTRO DOS CRUZ	01420.000453/2009-02
MA	2111409	São Luís Gonzaga do Maranhão	02545	1	2111409025451	FAZENDA CONCEIÇÃO	01420.002393/2008-73
MA	2111409	São Luís Gonzaga do Maranhão	02603	1	2111409026031	FAZENDA VELHA	01420.002974/2008-13
MA	2111409	São Luís Gonzaga do Maranhão	03020	1	2111409030201	IMPOEIRA	
MA	2111409	São Luís Gonzaga do Maranhão	03811	1	2111409038111	MANGUEIRA	
MA	2111409	São Luís Gonzaga do Maranhão	03897	1	2111409038971	MARMORANA	
MA	2111409	São Luís Gonzaga do Maranhão	04016	1	2111409040161	MEDEIRA	
MA	2111409	São Luís Gonzaga do Maranhão	04090	1	2111409040901	MOCAMBO	
MA	2111409	São Luís Gonzaga do Maranhão	04139	1	2111409041391	MONTE ALEGRE	
MA	2111409	São Luís Gonzaga do Maranhão	04139	2	2111409041392	MONTE ALEGRE	01420.001085/2004-05
MA	2111409	São Luís Gonzaga do Maranhão	04153	1	2111409041531	MONTE CRISTO	
MA	2111409	São Luís Gonzaga do Maranhão	04230	1	2111409042301	MORROS	
MA	2111409	São Luís Gonzaga do Maranhão	04254	1	2111409042541	MUCURA DO ANANIAS	
MA	2111409	São Luís Gonzaga do Maranhão	04314	1	2111409043141	MUTAMBAL	
MA	2111409	São Luís Gonzaga do Maranhão	04533	1	2111409045331	OLHO D'ÁGUA	01420.004017/2012-08
MA	2111409	São Luís Gonzaga do Maranhão	04874	1	2111409048741	PEDRINHAS	01420.002971/2008-71
MA	2111409	São Luís Gonzaga do Maranhão	04965	1	2111409049651	PINDOVAL	
MA	2111409	São Luís Gonzaga do Maranhão	05149	1	2111409051491	POTO VELHO	01420.002975/2008-50
MA	2111409	São Luís Gonzaga do Maranhão	05150	1	2111409051501	POTOZINHO	01420.000761/2008-49
MA	2111409	São Luís Gonzaga do Maranhão	05155	1	2111409051551	POVOADO BOA ESPERANÇA	
MA	2111409	São Luís Gonzaga do Maranhão	05820	1	2111409058201	SANTA CRUZ	01420.000711/2008-61
MA	2111409	São Luís Gonzaga do Maranhão	05980	1	2111409059801	SANTA ROSA	01420.003341/2008-14
MA	2111409	São Luís Gonzaga do Maranhão	06044	1	2111409060441	SANTANA	01420.002972/2008-16
MA	2111409	São Luís Gonzaga do Maranhão	06060	1	2111409060601	SANTARÉM	01420.000710/2008-17
MA	2111409	São Luís Gonzaga do Maranhão	06116	1	2111409061161	SANTO ANTÔNIO DO COSTA	01420.000714/2008-03
MA	2111409	São Luís Gonzaga do Maranhão	06224	1	2111409062241	SÃO DOMINGOS E MORADA NOVA DEUSDETH	01420.000763/2008-38, 01420.002973/2008-61
MA	2111409	São Luís Gonzaga do Maranhão	06238	1	2111409062381	SÃO FRANCISCO	
MA	2111409	São Luís Gonzaga do Maranhão	06309	1	2111409063091	SÃO JOÃO DO JANSEM	
MA	2111409	São Luís Gonzaga do Maranhão	06479	1	2111409064791	SÃO PEDRO	01420.000712/2008-14
MA	2111409	São Luís Gonzaga do Maranhão	06593	1	2111409065931	SAPUCAIA	
MA	2111409	São Luís Gonzaga do Maranhão	07241	1	2111409072411	TRÂNSITO	

Apêndice 1

Localidades quilombolas, segundo os Municípios - Brasil - 2022

(continuação)

Sigla UF	Município		Código único nacional da Comunidade Quilombola declarada com localidade associada	Ordem de ocorrência da Localidade Quilombola no Município	Comunidade Quilombola declarada com localidade associada		Número do processo de identificação e reconhecimento na Fundação Cultural Palmares
	Geocódigo	Nome			Código municipal	Nome	
MA	2111409	São Luís Gonzaga do Maranhão	07248	1	2111409072481	TRECHO SECO	
MA	2111409	São Luís Gonzaga do Maranhão	07351	1	2111409073511	VALE VERDE	
MA	2111409	São Luís Gonzaga do Maranhão	07418	1	2111409074181	VELOSO	
MA	2111508	São Mateus do Maranhão	00232	1	2111508002321	ALTO GRANDE	01420.103268/2018-51
MA	2111508	São Mateus do Maranhão	04328	1	2111508043281	MUTUM	01420.103265/2018-18
MA	2111508	São Mateus do Maranhão	05309	1	2111508053091	QUEIMADAS	01420.103265/2018-18
MA	2111508	São Mateus do Maranhão	07535	1	2111508075351	VILA NOVA	01420.103267/2018-15
MA	2111706	São Vicente Ferrer	00077	1	2111706000771	ÁGUA LIMPA	
MA	2111706	São Vicente Ferrer	00329	1	2111706003291	ANINGAL	01420.101082/2017-87
MA	2111706	São Vicente Ferrer	00553	1	2111706005531	BAIXA GRANDE	
MA	2111706	São Vicente Ferrer	01012	1	2111706010121	BOM JARDIM	
MA	2111706	São Vicente Ferrer	01033	1	2111706010331	BOM LUGAR	01420.101080/2017-98
MA	2111706	São Vicente Ferrer	01053	1	2111706010531	BOM VIVER	
MA	2111706	São Vicente Ferrer	01161	1	2111706011611	BUENOS AIRES	01420.002701/2017-51
MA	2111706	São Vicente Ferrer	01331	1	2111706013311	CAFUZA	
MA	2111706	São Vicente Ferrer	01492	1	2111706014921	CAMPO NOVO	
MA	2111706	São Vicente Ferrer	01554	1	2111706015541	CANTA GALO	
MA	2111706	São Vicente Ferrer	01558	1	2111706015581	CANTA GALO II	01420.006796/2011-97
MA	2111706	São Vicente Ferrer	01730	1	2111706017301	CASA GRANDE	
MA	2111706	São Vicente Ferrer	01829	1	2111706018291	CENTRINHO	
MA	2111706	São Vicente Ferrer	01896	1	2111706018961	CHAPADA GRANDE	01420.012431/2014-44
MA	2111706	São Vicente Ferrer	01903	1	2111706019031	CHARCO	01420.002727/2009-90
MA	2111706	São Vicente Ferrer	01905	1	2111706019051	CHEGA TUDO	01420.014953/2011-38
MA	2111706	São Vicente Ferrer	01999	1	2111706019991	CONCEIÇÃO	01420.102890/2018-42
MA	2111706	São Vicente Ferrer	02258	1	2111706022581	CUTIA III	
MA	2111706	São Vicente Ferrer	02367	1	2111706023671	ENGENHO NOVO	
MA	2111706	São Vicente Ferrer	02378	1	2111706023781	ENSEADA DE FREITAS	01420.101083/2017-21
MA	2111706	São Vicente Ferrer	02379	1	2111706023791	ENSEADA DE SODRÉ	
MA	2111706	São Vicente Ferrer	02380	1	2111706023801	ENSEADA DOS MELÔNIOS	
MA	2111706	São Vicente Ferrer	02382	1	2111706023821	ENSEADA DOS PINTOS	
MA	2111706	São Vicente Ferrer	02661	1	2111706026611	FLORENÇA	01420.101080/2017-98
MA	2111706	São Vicente Ferrer	02783	1	2111706027831	GARRIDA	
MA	2111706	São Vicente Ferrer	02971	1	2111706029711	ILHA D'ÁGUA	01420.013700/2014-90
MA	2111706	São Vicente Ferrer	02994	1	2111706029941	ILHA DO MEIO	01420.101080/2017-98
MA	2111706	São Vicente Ferrer	03001	1	2111706030011	ILHA DOS MELÔNIOS	
MA	2111706	São Vicente Ferrer	03009	1	2111706030091	ILHA SÃO JOSÉ	01420.014954/2011-82
MA	2111706	São Vicente Ferrer	03062	1	2111706030621	ITABIQUARI	
MA	2111706	São Vicente Ferrer	03277	1	2111706032771	JUÇARA	01420.101084/2017-76
MA	2111706	São Vicente Ferrer	03283	1	2111706032831	JUÇARAL	01420.102385/2019-89
MA	2111706	São Vicente Ferrer	03287	1	2111706032871	JUCATUBA	
MA	2111706	São Vicente Ferrer	03368	1	2111706033681	LAGO DO MATO	
MA	2111706	São Vicente Ferrer	03661	1	2111706036611	LIMÃO	01420.003707/2015-84

Apêndice 1

Localidades quilombolas, segundo os Municípios - Brasil - 2022

(continuação)

Sigla UF	Município		Código único nacional da Comunidade Quilombola declarada com localidade associada	Ordem de ocorrência da Localidade Quilombola no Município	Comunidade Quilombola declarada com localidade associada		Número do processo de identificação e reconhecimento na Fundação Cultural Palmares
	Geocódigo	Nome			Código municipal	Nome	
MA	2111706	São Vicente Ferrer	03738	1	2111706037381	MADUREIRA	01420.014954/2011-82
MA	2111706	São Vicente Ferrer	04137	1	2111706041371	MONTE AIRES	
MA	2111706	São Vicente Ferrer	04490	1	2111706044901	OITEIRO DE MARIA JUSTINA	
MA	2111706	São Vicente Ferrer	04562	1	2111706045621	ORATÓRIO	01420.014953/2011-38
MA	2111706	São Vicente Ferrer	04577	1	2111706045771	OUTEIRO	
MA	2111706	São Vicente Ferrer	04596	1	2111706045961	PACHORRA	01420.003705/2015-95
MA	2111706	São Vicente Ferrer	04725	1	2111706047251	PASCOAL	01420.101079/2017-63
MA	2111706	São Vicente Ferrer	04938	1	2111706049381	PIÇARRA	
MA	2111706	São Vicente Ferrer	05055	1	2111706050551	POLEIRO	01420.007136/2015-57
MA	2111706	São Vicente Ferrer	05795	1	2111706057951	SANTA BÁRBARA	01420.004641/2011-16
MA	2111706	São Vicente Ferrer	05986	1	2111706059861	SANTA ROSA	01420.003519/2009-16
MA	2111706	São Vicente Ferrer	05997	1	2111706059971	SANTA TEREZA	
MA	2111706	São Vicente Ferrer	06145	1	2111706061451	SANTO INÁCIO	
MA	2111706	São Vicente Ferrer	06258	1	2111706062581	SÃO FRANCISCO DE ONÓRIO	01420.014956/2011-71
MA	2111706	São Vicente Ferrer	06268	1	2111706062681	SÃO FRANCISCO DOS AROUCHAS	
MA	2111706	São Vicente Ferrer	06282	1	2111706062821	SÃO JERÔNIMO	
MA	2111706	São Vicente Ferrer	06325	1	2111706063251	SÃO JOAQUIM	01420.002703/2017-41
MA	2111706	São Vicente Ferrer	06344	1	2111706063441	SÃO JOSÉ	
MA	2111706	São Vicente Ferrer	06430	1	2111706064301	SÃO MARCOS	01420.003708/2015-29
MA	2111706	São Vicente Ferrer	06483	1	2111706064831	SÃO PEDRO	01420.007137/2015-00
MA	2111706	São Vicente Ferrer	06578	1	2111706065781	SÃO VICENTE	
MA	2111706	São Vicente Ferrer	06596	1	2111706065961	SAPUCAIA	01420.101082/2017-87
MA	2111706	São Vicente Ferrer	06953	1	2111706069531	SOARES	01420.004499/2015-31
MA	2111706	São Vicente Ferrer	07027	1	2111706070271	TABOCAL	01420.013700/2014-90
MA	2111706	São Vicente Ferrer	07100	1	2111706071001	TAPERA GRANDE	01420.101827/2021-94
MA	2111706	São Vicente Ferrer	07113	1	2111706071131	TAPUIO I	
MA	2111706	São Vicente Ferrer	07114	1	2111706071141	TAPUIO II	
MA	2111706	São Vicente Ferrer	07603	1	2111706076031	VISTA ALEGRE	
MA	2111722	Satubinha	06597	1	2111722065971	SAPUCAIA DO ALBINO	01420.003504/2013-26
MA	2111748	Senador Alexandre Costa	06466	1	2111748064661	SÃO PAULO DOS PRETOS	
MA	2111789	Serrano do Maranhão	00040	1	2111789000401	ACRE	
MA	2111789	Serrano do Maranhão	00045	1	2111789000451	AÇUDE	01420.007121/2011-65
MA	2111789	Serrano do Maranhão	00108	1	2111789001081	ÁGUAS MORTAS	01420.100688/2023-43
MA	2111789	Serrano do Maranhão	00188	1	2111789001881	ALTO BONITO	
MA	2111789	Serrano do Maranhão	00373	1	2111789003731	ARAPIRANGA	
MA	2111789	Serrano do Maranhão	00472	1	2111789004721	BACABAL DO PARAÍSO	01420.009878/2013-55
MA	2111789	Serrano do Maranhão	00472	2	2111789004722	BACABAL DO PARAÍSO	01420.009878/2013-55
MA	2111789	Serrano do Maranhão	00472	3	2111789004723	BACABAL DO PARAÍSO	01420.009878/2013-55
MA	2111789	Serrano do Maranhão	00892	1	2111789008921	BOA ESPERANÇA	01420.005142/2010-65
MA	2111789	Serrano do Maranhão	00892	2	2111789008922	BOA ESPERANÇA	01420.005142/2010-65
MA	2111789	Serrano do Maranhão	00894	1	2111789008941	BOA ESPERANÇA II	01420.004905/2012-12
MA	2111789	Serrano do Maranhão	01109	1	2111789011091	BRASÍLIA	01420.002618/2011-97
MA	2111789	Serrano do Maranhão	01219	1	2111789012191	CABANIL	01420.005145/2010-07

Apêndice 1

Localidades quilombolas, segundo os Municípios - Brasil - 2022

(continuação)

Sigla UF	Município		Código único nacional da Comunidade Quilombola declarada com localidade associada	Ordem de ocorrência da Localidade Quilombola no Município	Comunidade Quilombola declarada com localidade associada		Número do processo de identificação e reconhecimento na Fundação Cultural Palmares
	Geocódigo	Nome			Código municipal	Nome	
MA	2111789	Serrano do Maranhão	01461	1	2111789014611	CAMPINHO	01420.010349/2013-02
MA	2111789	Serrano do Maranhão	01805	1	2111789018051	CEARÁ	
MA	2111789	Serrano do Maranhão	01818	1	2111789018181	CEDRO	01420.005462/2011-04
MA	2111789	Serrano do Maranhão	01988	1	2111789019881	CONCEIÇÃO	
MA	2111789	Serrano do Maranhão	02274	1	2111789022741	DEMANDA	
MA	2111789	Serrano do Maranhão	02291	1	2111789022911	DEUS BEM SABE	01420.012530/2014-26
MA	2111789	Serrano do Maranhão	02718	1	2111789027181	FRECHAL DOS CAMPOS	01420.007126/2011-98
MA	2111789	Serrano do Maranhão	02718	2	2111789027182	FRECHAL DOS CAMPOS	01420.007126/2011-98
MA	2111789	Serrano do Maranhão	03104	1	2111789031041	ITENO	01420.000496/2010-13
MA	2111789	Serrano do Maranhão	03104	2	2111789031042	ITENO	01420.000496/2010-13
MA	2111789	Serrano do Maranhão	03685	1	2111789036851	LUCIANA	01420.011350/2014-27
MA	2111789	Serrano do Maranhão	03685	2	2111789036852	LUCIANA	01420.011350/2014-27
MA	2111789	Serrano do Maranhão	03685	3	2111789036853	LUCIANA	01420.100628/2023-21
MA	2111789	Serrano do Maranhão	03744	1	2111789037441	MAIABI	
MA	2111789	Serrano do Maranhão	03886	1	2111789038861	MARIANO DOS CAMPOS	01420.014902/2011-14
MA	2111789	Serrano do Maranhão	03886	2	2111789038862	MARIANO DOS CAMPOS	
MA	2111789	Serrano do Maranhão	04054	1	2111789040541	MIMOSO	
MA	2111789	Serrano do Maranhão	04342	1	2111789043421	NAZARÉ	01420.007133/2011-90
MA	2111789	Serrano do Maranhão	04342	2	2111789043422	NAZARÉ	01420.007133/2011-90
MA	2111789	Serrano do Maranhão	04535	1	2111789045351	OLHO D'ÁGUA	01420.008395/2014-14
MA	2111789	Serrano do Maranhão	04623	1	2111789046231	PALACETE	01420.001384/2004-31
MA	2111789	Serrano do Maranhão	04727	1	2111789047271	PASSA OLHANDO	
MA	2111789	Serrano do Maranhão	04808	1	2111789048081	PAXIBAL	01420.011160/2014-18
MA	2111789	Serrano do Maranhão	04962	1	2111789049621	PINDOBAL	
MA	2111789	Serrano do Maranhão	05010	1	2111789050101	PIZON	
MA	2111789	Serrano do Maranhão	05109	1	2111789051091	PORTINHO	
MA	2111789	Serrano do Maranhão	05191	1	2111789051911	PRACINHA	
MA	2111789	Serrano do Maranhão	05237	1	2111789052371	PROJETO CASULO	
MA	2111789	Serrano do Maranhão	05607	1	2111789056071	RIO DE PEIXE	01420.000495/2010-79
MA	2111789	Serrano do Maranhão	05676	1	2111789056761	ROSÁRIO	01420.006070/2012-35
MA	2111789	Serrano do Maranhão	05963	1	2111789059631	SANTA RITA DOS PINTOS	
MA	2111789	Serrano do Maranhão	05982	1	2111789059821	SANTA ROSA	01420.007140/2011-91
MA	2111789	Serrano do Maranhão	06100	1	2111789061001	SANTO ANTÔNIO	01420.002067/2006-02
MA	2111789	Serrano do Maranhão	06198	1	2111789061981	SÃO BICUDO	
MA	2111789	Serrano do Maranhão	06359	1	2111789063591	SÃO JOSÉ	
MA	2111789	Serrano do Maranhão	06759	1	2111789067591	SINDIM	
MA	2111789	Serrano do Maranhão	06962	1	2111789069621	SOLEDADE	01420.001850/2015-31
MA	2111789	Serrano do Maranhão	06962	2	2111789069622	SOLEDADE	01420.001850/2015-31
MA	2111789	Serrano do Maranhão	07154	1	2111789071541	TERRA SANTA	
MA	2111789	Serrano do Maranhão	07428	1	2111789074281	VERA CRUZ	01420.000494/2010-24
MA	2111789	Serrano do Maranhão	07524	1	2111789075241	VILA NOVA	
MA	2111789	Serrano do Maranhão	07610	1	2111789076101	VISTA ALEGRE	01420.000492/2010-35
MA	2112100	Timbiras	04598	1	2112100045981	PACOVAL	

Apêndice 1

Localidades quilombolas, segundo os Municípios - Brasil - 2022

(continuação)

Sigla UF	Município		Código único nacional da Comunidade Quilombola declarada com localidade associada	Ordem de ocorrência da Localidade Quilombola no Município	Comunidade Quilombola declarada com localidade associada		Número do processo de identificação e reconhecimento na Fundação Cultural Palmares
	Geocódigo	Nome			Código municipal	Nome	
MA	2112100	Timbiras	05701	1	2112100057011	RUMO	
MA	2112209	Timon	04167	1	2112209041671	MONTEIRO	01420.000626/2006-31
MA	2112209	Timon	04277	1	2112209042771	MUNDO NOVO DOS PRETOS	
MA	2112209	Timon	04619	1	2112209046191	PAJEÚ	
MA	2112209	Timon	06993	1	2112209069931	SUCURUJU	
MA	2112233	Trizidela do Vale	03363	1	2112233033631	LAGO DA ONÇA	
MA	2112407	Turiaçu	00179	1	2112407001791	ALTO ALEGRIA	
MA	2112407	Turiaçu	00619	1	2112407006191	BANTA DE CIMA	
MA	2112407	Turiaçu	00661	1	2112407006611	BARRACA	
MA	2112407	Turiaçu	00871	1	2112407008711	BOA ESPERANÇA	
MA	2112407	Turiaçu	01449	1	2112407014491	CAMPINA DOS ROXOS	
MA	2112407	Turiaçu	01454	1	2112407014541	CAMPINAS	
MA	2112407	Turiaçu	01482	1	2112407014821	CAMPO GRANDE	
MA	2112407	Turiaçu	01528	1	2112407015281	CANARINHO	
MA	2112407	Turiaçu	01610	1	2112407016101	CAPOEIRA DO GADO	01420.000020/2013-25
MA	2112407	Turiaçu	01611	1	2112407016111	CAPOEIRA GRANDE	
MA	2112407	Turiaçu	02146	1	2112407021461	CRISPIM	01420.007470/2014-20
MA	2112407	Turiaçu	02252	1	2112407022521	CUTIA	
MA	2112407	Turiaçu	02255	1	2112407022551	CUTIA I	
MA	2112407	Turiaçu	02472	1	2112407024721	ESTRELA DIVINA	01420.007056/2012-59
MA	2112407	Turiaçu	02912	1	2112407029121	GURITA	
MA	2112407	Turiaçu	03163	1	2112407031631	JAMARI DOS PRETOS	01420.009400/2014-14
MA	2112407	Turiaçu	03163	2	2112407031632	JAMARI DOS PRETOS	01420.009400/2014-14
MA	2112407	Turiaçu	04424	1	2112407044241	NOVA CAXIAS	01420.005283/2015-92
MA	2112407	Turiaçu	04427	1	2112407044271	NOVA CORREA	
MA	2112407	Turiaçu	04431	1	2112407044311	NOVA ESPERANÇA	
MA	2112407	Turiaçu	05078	1	2112407050781	PONTA DO MANGUE	01420.000018/2013-56
MA	2112407	Turiaçu	05082	1	2112407050821	PONTA GRANDE	
MA	2112407	Turiaçu	05944	1	2112407059441	SANTA RITA	
MA	2112407	Turiaçu	05971	1	2112407059711	SANTA ROSA	
MA	2112407	Turiaçu	06390	1	2112407063901	SÃO JOSÉ DO BRITO MUTA	01420.001797/2010-64
MA	2112407	Turiaçu	06404	1	2112407064041	SÃO JOSÉ DOS PORTUGUESES	
MA	2112407	Turiaçu	06526	1	2112407065261	SÃO ROMÃO	01420.000019/2013-09
MA	2112407	Turiaçu	07126	1	2112407071261	TAUÁ	
MA	2112456	Turilândia	00554	1	2112456005541	BAIXA GRANDE	
MA	2112456	Turilândia	01375	1	2112456013751	CAJUEIRO	
MA	2112456	Turilândia	01599	1	2112456015991	CAPINZAL	
MA	2112456	Turilândia	01833	1	2112456018331	CENTRINHO	01420.101142/2021-48
MA	2112456	Turilândia	02746	1	2112456027461	GABI	
MA	2112456	Turilândia	02805	1	2112456028051	GERALDO	
MA	2112456	Turilândia	02872	1	2112456028721	GUAJARÁ	01420.015396/2013-34
MA	2112456	Turilândia	02872	2	2112456028722	GUAJARÁ	01420.015396/2013-34
MA	2112456	Turilândia	03162	1	2112456031621	JAMARI DOS PRETOS	

Apêndice 1

Localidades quilombolas, segundo os Municípios - Brasil - 2022

(continuação)

Sigla UF	Município		Código único nacional da Comunidade Quilombola declarada com localidade associada	Ordem de ocorrência da Localidade Quilombola no Município	Comunidade Quilombola declarada com localidade associada		Número do processo de identificação e reconhecimento na Fundação Cultural Palmares
	Geocódigo	Nome			Código municipal	Nome	
MA	2112456	Turilândia	03667	1	2112456036671	LIMOEIRO	
MA	2112456	Turilândia	04579	1	2112456045791	OUTEIRO	
MA	2112456	Turilândia	04963	1	2112456049631	PINDOMBAL DA FAMA	01420.005473/2011-86
MA	2112456	Turilândia	05231	1	2112456052311	PRIMAVERA	
MA	2112456	Turilândia	06088	1	2112456060881	SANTO ANTÔNIO	
MA	2112456	Turilândia	07297	1	2112456072971	TURIMIRIM	01420.000607/2012-53
MA	2112456	Turilândia	07297	2	2112456072972	TURIMIRIM	01420.000607/2012-53
MA	2112456	Turilândia	07471	1	2112456074711	VILA DA PAZ	
MA	2112506	Tutóia	03088	1	2112506030881	ITAPERINHA	01420.010911/2016-32
MA	2112704	Vargem Grande	00474	1	2112704004741	BACABINHA	
MA	2112704	Vargem Grande	00739	1	2112704007391	BARRO VERMELHO	01420.004409/2010-05
MA	2112704	Vargem Grande	00956	1	2112704009561	BOA VISTA DOS CONRADOS	01420.004502/2015-16
MA	2112704	Vargem Grande	00956	2	2112704009562	BOA VISTA DOS CONRADOS	01420.004502/2015-16
MA	2112704	Vargem Grande	00988	1	2112704009881	BOI MANSO	
MA	2112704	Vargem Grande	00989	1	2112704009891	BOI MANSO 2	
MA	2112704	Vargem Grande	01565	1	2112704015651	CANTO CAPOEIRA	01420.004772/2017-99
MA	2112704	Vargem Grande	02132	1	2112704021321	COVÃO	
MA	2112704	Vargem Grande	02403	1	2112704024031	ESCONDIDO	01420.005284/2015-37
MA	2112704	Vargem Grande	02609	1	2112704026091	FAZENDINHA DO BAZ	
MA	2112704	Vargem Grande	02609	2	2112704026092	FAZENDINHA DO BAZ	
MA	2112704	Vargem Grande	02610	1	2112704026101	FAZENDINHA RIACHÃO	01420.100967/2021-45
MA	2112704	Vargem Grande	02766	1	2112704027661	GAMELEIRA DA RAMPA	
MA	2112704	Vargem Grande	03401	1	2112704034011	LAGOA DA MARIA ROSA	01420.005941/2014-65
MA	2112704	Vargem Grande	03995	1	2112704039951	MATO GROSSO	01420.100092/2020-09
MA	2112704	Vargem Grande	04225	1	2112704042251	MORRO REDONDO	01420.102304/2018-60
MA	2112704	Vargem Grande	04225	2	2112704042252	MORRO REDONDO	01420.102304/2018-60
MA	2112704	Vargem Grande	04890	1	2112704048901	PENTEADO	01420.000509/2012-16
MA	2112704	Vargem Grande	04975	1	2112704049751	PIQUI DA RAMPA	01420.000177/2010-16
MA	2112704	Vargem Grande	05090	1	2112704050901	PONTAL DA AREIA II	
MA	2112704	Vargem Grande	05092	1	2112704050921	PONTAL DE AREIA	01420.000981/2017-63
MA	2112704	Vargem Grande	05245	2	2112704052452	PUCÃO	
MA	2112704	Vargem Grande	05246	1	2112704052461	PUÇÃO	
MA	2112704	Vargem Grande	05978	1	2112704059781	SANTA ROSA	
MA	2112704	Vargem Grande	06128	1	2112704061281	SANTO ANTÔNIO DOS COELHOS	01420.100840/2022-15
MA	2112704	Vargem Grande	06202	1	2112704062021	SÃO CAETANO	
MA	2112704	Vargem Grande	06250	1	2112704062501	SÃO FRANCISCO	
MA	2112704	Vargem Grande	06270	1	2112704062701	SÃO FRANCISCO MALAQUIAS	01420.003421/2006-16
MA	2112704	Vargem Grande	06332	1	2112704063321	SÃO JOAQUIM DOS POVOS	
MA	2112704	Vargem Grande	06446	1	2112704064461	SÃO MIGUEL	01420.100232/2023-83
MA	2112704	Vargem Grande	06527	1	2112704065271	SÃO ROQUE	
MA	2112704	Vargem Grande	07265	1	2112704072651	TRINCHEIRA	
MA	2112704	Vargem Grande	07491	1	2112704074911	VILA ESPERANÇA	
MA	2112803	Viana	00113	1	2112803001131	ÁGUIAR	

Apêndice 1

Localidades quilombolas, segundo os Municípios - Brasil - 2022

(continuação)

Sigla UF	Município		Código único nacional da Comunidade Quilombola declarada com localidade associada	Ordem de ocorrência da Localidade Quilombola no Município	Comunidade Quilombola declarada com localidade associada		Número do processo de identificação e reconhecimento na Fundação Cultural Palmares
	Geocódigo	Nome			Código municipal	Nome	
MA	2112803	Viana	00504	1	2112803005041	BAIAS	
MA	2112803	Viana	01150	1	2112803011501	BRILHO DO SOL	
MA	2112803	Viana	01312	1	2112803013121	CACOAL	01420.005148/2012-02
MA	2112803	Viana	01376	1	2112803013761	CAJUEIRO	
MA	2112803	Viana	01376	2	2112803013762	CAJUEIRO	01420.014218/2013-96
MA	2112803	Viana	01432	1	2112803014321	CAMBUTE	
MA	2112803	Viana	01458	1	2112803014581	CAMPINHO	
MA	2112803	Viana	01525	1	2112803015251	CANARANA	01420.005139/2012-11
MA	2112803	Viana	01609	1	2112803016091	CAPOEIRA	01420.005134/2012-81
MA	2112803	Viana	01642	1	2112803016421	CARANGUEJO	01420.014219/2013-31
MA	2112803	Viana	01642	2	2112803016422	CARANGUEJO	01420.014219/2013-31
MA	2112803	Viana	01713	1	2112803017131	CARRO QUEBRADO	01420.005132/2012-91
MA	2112803	Viana	01716	1	2112803017161	CARU	
MA	2112803	Viana	02036	1	2112803020361	CONTENDAS	01420.004775/2013-07
MA	2112803	Viana	02036	2	2112803020362	CONTENDAS	01420.004775/2013-07
MA	2112803	Viana	02210	1	2112803022101	CURRAL DE VARAS	01420.003796/2013-05
MA	2112803	Viana	02257	1	2112803022571	CUTIA II	01420.003794/2013-16
MA	2112803	Viana	02408	1	2112803024081	ESPERANÇA	
MA	2112803	Viana	02452	1	2112803024521	ESTRADA DE RAFAEL	
MA	2112803	Viana	02466	1	2112803024661	ESTRELA	
MA	2112803	Viana	02632	1	2112803026321	FERREIRAS	01420.004779/2013-87
MA	2112803	Viana	02655	1	2112803026551	FLEXEIRA	
MA	2112803	Viana	03045	1	2112803030451	IPIRANGA	01420.005147/2012-50
MA	2112803	Viana	03086	1	2112803030861	ITAPERA	01420.003521/2013-63
MA	2112803	Viana	03170	1	2112803031701	JANEIRO	
MA	2112803	Viana	03241	1	2112803032411	JOÃO LUIS	
MA	2112803	Viana	03721	1	2112803037211	MACAXEIRA	
MA	2112803	Viana	04026	1	2112803040261	MELHORA	01420.005143/2012-71
MA	2112803	Viana	04086	1	2112803040861	MOCAMBO	
MA	2112803	Viana	04086	2	2112803040862	MOCAMBO	01420.005141/2012-82
MA	2112803	Viana	04109	1	2112803041091	MOÇOROCA	
MA	2112803	Viana	04460	1	2112803044601	NOVA VILA SÃO RAIMUNDO	01420.100088/2023-85
MA	2112803	Viana	04515	1	2112803045151	OLHO D'ÁGUA DOS COSTAS	
MA	2112803	Viana	04527	1	2112803045271	OLHO D'ÁGUA	
MA	2112803	Viana	04626	1	2112803046261	PALESTINA	01420.003880/2013-11
MA	2112803	Viana	04644	1	2112803046441	PALMEIRALZINHO	01420.003508/2013-12
MA	2112803	Viana	04796	1	2112803047961	PAULOS	
MA	2112803	Viana	05096	1	2112803050961	PONTE DE TÁBUA	01420.005137/2012-14
MA	2112803	Viana	05223	1	2112803052231	PREQUEU	01420.100235/2023-17
MA	2112803	Viana	05307	1	2112803053071	QUEIMADAS	
MA	2112803	Viana	05399	1	2112803053991	RECANTO	01420.100091/2023-07
MA	2112803	Viana	05563	1	2112803055631	RICOA	
MA	2112803	Viana	05664	1	2112803056641	ROLAS	

Apêndice 1

Localidades quilombolas, segundo os Municípios - Brasil - 2022

(continuação)

Sigla UF	Município		Código único nacional da Comunidade Quilombola declarada com localidade associada	Ordem de ocorrência da Localidade Quilombola no Município	Comunidade Quilombola declarada com localidade associada		Número do processo de identificação e reconhecimento na Fundação Cultural Palmares
	Geocódigo	Nome			Código municipal	Nome	
MA	2112803	Viana	05790	1	2112803057901	SANTA ANINHA DO AGUIAR	
MA	2112803	Viana	05792	1	2112803057921	SANTA BÁRBARA	
MA	2112803	Viana	05807	1	2112803058071	SANTA CRUZ	
MA	2112803	Viana	05837	1	2112803058371	SANTA HELENA	
MA	2112803	Viana	05845	1	2112803058451	SANTA HELENA II	01420.011161/2013-73
MA	2112803	Viana	05848	1	2112803058481	SANTA ISABEL	
MA	2112803	Viana	05929	1	2112803059291	SANTA MARIA DO RAPOSO	
MA	2112803	Viana	05937	1	2112803059371	SANTA MARIA DOS TEJUS	
MA	2112803	Viana	05974	1	2112803059741	SANTA ROSA	
MA	2112803	Viana	05991	1	2112803059911	SANTA ROSA I	01420.006160/2012-26
MA	2112803	Viana	05999	1	2112803059991	SANTA TEREZA	
MA	2112803	Viana	05999	2	2112803059992	SANTA TEREZA	
MA	2112803	Viana	06143	1	2112803061431	SANTO INÁCIO	
MA	2112803	Viana	06207	1	2112803062071	SÃO CRISTÓVÃO	01420.100310/2017-00
MA	2112803	Viana	06208	1	2112803062081	SÃO DOMINGOS	
MA	2112803	Viana	06227	1	2112803062271	SÃO FELIPE	
MA	2112803	Viana	06385	1	2112803063851	SÃO JOSÉ DE LAGOAS	
MA	2112803	Viana	06427	1	2112803064271	SÃO MANOEL	01420.005146/2012-13
MA	2112803	Viana	06442	1	2112803064421	SÃO MIGUEL	
MA	2112803	Viana	06516	1	2112803065161	SÃO RAIMUNDO	01420.100234/2023-72
MA	2112803	Viana	06998	1	2112803069981	SUMAÚMA	
MA	2112803	Viana	07016	1	2112803070161	TABARELZINHO	
MA	2112803	Viana	07191	1	2112803071911	TIMBÓ	
MA	2112803	Viana	07419	1	2112803074191	VELOSO	
MA	2112803	Viana	07523	1	2112803075231	VILA NOVA	
MA	2112902	Vitória do Mearim	03174	1	2112902031741	JAPÃO	
MA	2112902	Vitória do Mearim	03842	1	2112902038421	MARAJÁ	
MA	2112902	Vitória do Mearim	04423	1	2112902044231	NOVA CAXIAS	
MA	2112902	Vitória do Mearim	04612	1	2112902046121	PAIOL	
MA	2112902	Vitória do Mearim	05850	1	2112902058501	SANTA JOANA	
MA	2112902	Vitória do Mearim	05966	1	2112902059661	SANTA ROSA	
MA	2112902	Vitória do Mearim	06166	1	2112902061661	SÃO BENEDITO	
MA	2112902	Vitória do Mearim	06231	1	2112902062311	SÃO FÉLIX	
PI	2200053	Acauã	00311	1	2200053003111	ANGICAL DE CIMA	01420.002393/2005-21
PI	2200053	Acauã	02402	1	2200053024021	ESCONDIDO	01420.002390/2005-97
PI	2200053	Acauã	07082	1	2200053070821	TANQUE DE CIMA	01420.002392/2005-86
PI	2200053	Acauã	07083	1	2200053070831	TANQUE DE CIMA II	
PI	2200400	Altos	05335	1	2200400053351	QUILOMBO	
PI	2200509	Amarante	01202	1	2200509012021	BURITIZINHO	
PI	2200509	Amarante	01398	1	2200509013981	CALDEIRÃO	01420.100866/2021-74
PI	2200509	Amarante	01519	1	2200509015191	CANABRAVA	
PI	2200509	Amarante	02333	1	2200509023331	ELISIO	
PI	2200509	Amarante	03749	1	2200509037491	MALHADA	

Apêndice 1

Localidades quilombolas, segundo os Municípios - Brasil - 2022

(continuação)

Sigla UF	Município		Código único nacional da Comunidade Quilombola declarada com localidade associada	Ordem de ocorrência da Localidade Quilombola no Município	Comunidade Quilombola declarada com localidade associada		Número do processo de identificação e reconhecimento na Fundação Cultural Palmares
	Geocódigo	Nome			Código municipal	Nome	
PI	2200509	Amarante	04053	1	2200509040531	MIMBÓ	
PI	2200509	Amarante	04053	2	2200509040532	MIMBÓ	01420.000027/2002-94
PI	2200509	Amarante	04909	1	2200509049091	PERIPERI	01420.016150/2014-61
PI	2200509	Amarante	06506	1	2200509065061	SÃO RAIMUNDO	
PI	2200509	Amarante	06506	2	2200509065062	SÃO RAIMUNDO	
PI	2201051	Assunção do Piauí	06950	1	2201051069501	SÍTIO VELHO	01420.002387/2005-73
PI	2201309	Barreiras do Piauí	03895	1	2201309038951	MARMELADA	
PI	2201507	Batalha	00847	1	2201507008471	BETÂNIA	
PI	2201507	Batalha	01682	1	2201507016821	CARNAÚBA AMARELA	01420.000558/2006-19
PI	2201507	Batalha	02462	1	2201507024621	ESTREITO	01420.001065/2005-15
PI	2201507	Batalha	02464	1	2201507024641	ESTREITO II	
PI	2201507	Batalha	03415	1	2201507034151	LAGOA DA SERRA	
PI	2201507	Batalha	03415	2	2201507034152	LAGOA DA SERRA	01420.002939/2006-24
PI	2201507	Batalha	03796	1	2201507037961	MANGA E IUS	01420.001066/2005-51
PI	2201507	Batalha	04204	1	2201507042041	MORRO DA VÁRZEA	
PI	2201507	Batalha	04944	1	2201507049441	PIEDADE	
PI	2201556	Bela Vista do Piauí	00259	1	2201556002591	AMARRA NEGRO	01420.015955/2013-14
PI	2201556	Bela Vista do Piauí	03418	1	2201556034181	LAGOA DAS CARNAÍBAS	01420.100139/2022-98
PI	2201556	Bela Vista do Piauí	04821	1	2201556048211	PEADOR	
PI	2201572	Belém do Piauí	07611	1	2201572076111	VISTA BELA	
PI	2201739	Betânia do Piauí	00565	1	2201739005651	BAIXÃO	01420.002377/2005-38
PI	2201739	Betânia do Piauí	00656	1	2201739006561	BARRA JUÁ	
PI	2201739	Betânia do Piauí	03634	1	2201739036341	LARANJO	01420.002386/2005-29
PI	2201739	Betânia do Piauí	05754	1	2201739057541	SALTO DE PEDRA	
PI	2201739	Betânia do Piauí	06757	1	2201739067571	SILVINO	01420.002388/2005-18
PI	2201929	Bonfim do Piauí	01993	1	2201929019931	CONCEIÇÃO	
PI	2201929	Bonfim do Piauí	04188	1	2201929041881	MORENOS	
PI	2202109	Campinas do Piauí	05711	1	2202109057111	SABONETE	
PI	2202109	Campinas do Piauí	05711	2	2202109057112	SABONETE	
PI	2202109	Campinas do Piauí	05747	1	2202109057471	SALINAS	01420.003878/2010-07
PI	2202109	Campinas do Piauí	07624	1	2202109076241	VOLTA	
PI	2202109	Campinas do Piauí	07636	1	2202109076361	VOLTA GRANDE	01420.002949/2006-60
PI	2202117	Campo Alegre do Fidalgo	05919	1	2202117059191	SANTA MARIA DO CANTO	01420.016249/2014-62
PI	2202117	Campo Alegre do Fidalgo	05919	2	2202117059192	SANTA MARIA DO CANTO	01420.016249/2014-62
PI	2202133	Campo Grande do Piauí	02140	1	2202133021401	CRAUNO	
PI	2202133	Campo Grande do Piauí	06365	1	2202133063651	SÃO JOSÉ	01420.006910/2017-74
PI	2202133	Campo Grande do Piauí	06698	1	2202133066981	SERRA NOVA	
PI	2202174	Campo Largo do Piauí	00440	1	2202174004401	ÁRVORES VERDES	
PI	2202174	Campo Largo do Piauí	01792	1	2202174017921	CAVALOS	
PI	2202174	Campo Largo do Piauí	06509	1	2202174065091	SÃO RAIMUNDO	
PI	2202174	Campo Largo do Piauí	07462	1	2202174074621	VILA CAROLINA	01420.000438/2005-22
PI	2202174	Campo Largo do Piauí	07557	1	2202174075571	VILA SÃO BERNADO	
PI	2202174	Campo Largo do Piauí	07558	1	2202174075581	VILA SÃO BERNARDO	

Apêndice 1

Localidades quilombolas, segundo os Municípios - Brasil - 2022

(continuação)

Sigla UF	Município		Código único nacional da Comunidade Quilombola declarada com localidade associada	Ordem de ocorrência da Localidade Quilombola no Município	Comunidade Quilombola declarada com localidade associada		Número do processo de identificação e reconhecimento na Fundação Cultural Palmares
	Geocódigo	Nome			Código municipal	Nome	
PI	2202174	Campo Largo do Piauí	07560	1	2202174075601	VILA SÃO FRANCISCO	
PI	2202174	Campo Largo do Piauí	07563	1	2202174075631	VILA SÃO JOÃO E CAVALOS	01420.000423/2007-26
PI	2202554	Caridade do Piauí	01214	1	2202554012141	CABACEIRA	01420.000503/2005-10
PI	2202554	Caridade do Piauí	01227	1	2202554012271	CABECEIRA 2	
PI	2202554	Caridade do Piauí	01894	1	2202554018941	CHAPADA DO ENCANTO	01420.001247/2004-05
PI	2202778	Colônia do Piauí	00306	1	2202778003061	ANGICAL	01420.016365/2013-09
PI	2202778	Colônia do Piauí	00307	1	2202778003071	ANGICAL 2	
PI	2202778	Colônia do Piauí	00308	1	2202778003081	ANGICAL 3	
PI	2202778	Colônia do Piauí	04236	1	2202778042361	MOURÕES	01420.006908/2017-03
PI	2202778	Colônia do Piauí	04500	1	2202778045001	OITIS	
PI	2203271	Curral Novo do Piauí	01348	1	2203271013481	CAITITU	01420.002379/2005-27
PI	2203271	Curral Novo do Piauí	02776	1	2203271027761	GARAPA	01420.002380/2005-51
PI	2203453	Dom Inocêncio	00637	1	2203453006371	BARRA DAS QUEIMADAS	01420.015951/2013-28
PI	2203453	Dom Inocêncio	05036	1	2203453050361	POÇO DO CACHORRO	01420.015952/2013-72
PI	2203453	Dom Inocêncio	06310	1	2203453063101	SÃO JOÃO DO JATOBAZINHO	01420.015954/2013-61
PI	2203701	Esperantina	02218	1	2203701022181	CURRALINHO	
PI	2203701	Esperantina	02218	2	2203701022182	CURRALINHO	01420.000439/2005-77
PI	2203701	Esperantina	04516	1	2203701045161	OLHO D'ÁGUA DOS PRETOS	
PI	2203701	Esperantina	04528	1	2203701045281	OLHO D'ÁGUA	
PI	2203701	Esperantina	04543	1	2203701045431	OLHO D'ÁGUA DOS NEGROS	
PI	2203701	Esperantina	04544	1	2203701045441	OLHO D'ÁGUA DOS PIRES	01420.000437/2005-88
PI	2203701	Esperantina	07434	1	2203701074341	VEREDA DOS ANACLETOS	01420.001186/2005-59
PI	2203750	Fartura do Piauí	00155	1	2203750001551	ALGODÕES	
PI	2203750	Fartura do Piauí	00300	1	2203750003001	ANGICAL	
PI	2203750	Fartura do Piauí	00567	1	2203750005671	BAIXÃO ANGICAL	
PI	2203750	Fartura do Piauí	00569	1	2203750005691	BAIXÃO DA SECAO	
PI	2203750	Fartura do Piauí	00830	1	2203750008301	BEM BOM	
PI	2203750	Fartura do Piauí	00831	1	2203750008311	BEM BOM II	
PI	2203750	Fartura do Piauí	01627	1	2203750016271	CARAÍBA	
PI	2203750	Fartura do Piauí	02413	1	2203750024131	ESPINHEIRO	
PI	2203750	Fartura do Piauí	02414	1	2203750024141	ESPINHEIRO II	
PI	2203750	Fartura do Piauí	02551	1	2203750025511	FAZENDA DO MEIO	
PI	2203750	Fartura do Piauí	02552	1	2203750025521	FAZENDA DO MEIO II	
PI	2203750	Fartura do Piauí	02553	1	2203750025531	FAZENDA DO MEIO III	
PI	2203750	Fartura do Piauí	03392	1	2203750033921	LAGOA DA CARAÍBA	
PI	2203750	Fartura do Piauí	03441	1	2203750034411	LAGOA DO AMARO	
PI	2203750	Fartura do Piauí	03443	1	2203750034431	LAGOA DO ANGICO	
PI	2203750	Fartura do Piauí	03453	1	2203750034531	LAGOA DO BOI	
PI	2203750	Fartura do Piauí	03469	1	2203750034691	LAGOA DO GERMANO	
PI	2203750	Fartura do Piauí	03487	1	2203750034871	LAGOA DO PORCO	
PI	2203750	Fartura do Piauí	03497	1	2203750034971	LAGOA DO TOBÃO	
PI	2203750	Fartura do Piauí	05271	1	2203750052711	QUEBECAS	
PI	2203750	Fartura do Piauí	05271	2	2203750052712	QUEBECAS	

Apêndice 1

Localidades quilombolas, segundo os Municípios - Brasil - 2022

(continuação)

Sigla UF	Município		Código único nacional da Comunidade Quilombola declarada com localidade associada	Ordem de ocorrência da Localidade Quilombola no Município	Comunidade Quilombola declarada com localidade associada		Número do processo de identificação e reconhecimento na Fundação Cultural Palmares
	Geocódigo	Nome			Código municipal	Nome	
PI	2203750	Fartura do Piauí	05883	1	2203750058831	SANTA MARIA	
PI	2203750	Fartura do Piauí	06618	1	2203750066181	SECÃO	
PI	2203750	Fartura do Piauí	06969	1	2203750069691	SOSSEGO	
PI	2203750	Fartura do Piauí	07203	1	2203750072031	TINTINO II	
PI	2203750	Fartura do Piauí	07316	1	2203750073161	UMBURANA BRABA	
PI	2203750	Fartura do Piauí	07317	1	2203750073171	UMBURANA BRABA I	
PI	2203750	Fartura do Piauí	07318	1	2203750073181	UMBURANA BRABA II	
PI	2203909	Floriano	03797	1	2203909037971	MANGA PIAUÍ	
PI	2203909	Floriano	04071	1	2203909040711	MIRORÓ	
PI	2204402	Gilbués	01980	1	2204402019801	COMPRA FIADO	01420.100313/2023-83
PI	2204402	Gilbués	03896	1	2204402038961	MARMELADA	01420.100543/2021-81
PI	2204402	Gilbués	04723	1	2204402047231	PARENTINA	01420.100542/2021-36
PI	2204907	Isaías Coelho	01634	1	2204907016341	CARAÍBAS	01420.010385/2012-87
PI	2204907	Isaías Coelho	01637	1	2204907016371	CARAIBAS 1	
PI	2204907	Isaías Coelho	01706	1	2204907017061	CARREIRA DA VACA	
PI	2204907	Isaías Coelho	01708	1	2204907017081	CARREIRA VACA	01420.001227/2010-74
PI	2204907	Isaías Coelho	02519	1	2204907025191	FAZENDA	
PI	2204907	Isaías Coelho	02574	1	2204907025741	FAZENDA NOVA	01420.001227/2010-74
PI	2204907	Isaías Coelho	03498	1	2204907034981	LAGOA DO VENANCIO	
PI	2204907	Isaías Coelho	04191	1	2204907041911	MORRINHOS	
PI	2204907	Isaías Coelho	05295	1	2204907052951	QUEIMADA GRANDE	01420.010384/2012-32
PI	2204907	Isaías Coelho	05513	1	2204907055131	RIACHO FUNDO	01420.010408/2012-53
PI	2204907	Isaías Coelho	05712	1	2204907057121	SABONETE	01420.000676/2007-08
PI	2204907	Isaías Coelho	05712	2	2204907057122	SABONETE	01420.000676/2007-08
PI	2204907	Isaías Coelho	06586	1	2204907065861	SAPÉ	
PI	2204907	Isaías Coelho	07308	1	2204907073081	UMBURANA	
PI	2204907	Isaías Coelho	07629	1	2204907076291	VOLTA DO RIACHO	
PI	2205151	Jacobina do Piauí	01469	1	2205151014691	CAMPO ALEGRE	01420.002372/2005-13
PI	2205151	Jacobina do Piauí	01888	1	2205151018881	CHAPADA	01420.002357/2005-67
PI	2205151	Jacobina do Piauí	01888	2	2205151018882	CHAPADA	01420.002357/2005-67
PI	2205151	Jacobina do Piauí	03862	1	2205151038621	MARIA	01420.002373/2005-50
PI	2205300	Jerumenha	00435	1	2205300004351	ARTUR PASSOS	01420.006208/2010-34
PI	2205359	João Costa	05045	1	2205359050451	POÇO SALGADO	01420.000948/2009-23
PI	2205359	João Costa	07310	1	2205359073101	UMBURANA	
PI	2205524	Júlio Borges	01688	1	2205524016881	CAROARA	
PI	2205565	Lagoa do Barro do Piauí	03382	1	2205565033821	LAGOA	01420.101195/2021-69
PI	2205565	Lagoa do Barro do Piauí	05067	1	2205565050671	PONTA DA SERRA	
PI	2205565	Lagoa do Barro do Piauí	07003	1	2205565070031	SUMIDOURO	
PI	2206100	Matias Olímpio	01194	1	2206100011941	BURITI	
PI	2206100	Matias Olímpio	01484	1	2206100014841	CAMPO GRANDE	
PI	2206100	Matias Olímpio	07562	1	2206100075621	VILA SÃO JOÃO E CAVALOS	
PI	2206506	Monsenhor Hipólito	04014	1	2206506040141	MEARIM DOS LEANDROS	
PI	2207009	Oeiras	01521	1	2207009015211	CANADÁ CORRENTE	01420.011579/2012-08

Apêndice 1

Localidades quilombolas, segundo os Municípios - Brasil - 2022

(continuação)

Sigla UF	Município		Código único nacional da Comunidade Quilombola declarada com localidade associada	Ordem de ocorrência da Localidade Quilombola no Município	Comunidade Quilombola declarada com localidade associada		Número do processo de identificação e reconhecimento na Fundação Cultural Palmares
	Geocódigo	Nome			Código municipal	Nome	
PI	2207009	Oeiras	01564	1	2207009015641	CANTINHO	01420.010456/2012-41
PI	2207009	Oeiras	01567	1	2207009015671	CANTO FAZENDA FRADE	01420.001429/2014-40
PI	2207009	Oeiras	04235	1	2207009042351	MOURÕES	
PI	2207009	Oeiras	05317	1	2207009053171	QUEIROZ	01420.006968/2010-41
PI	2207504	Palmeirais	05507	1	2207504055071	RIACHO DOS NEGROS	
PI	2207553	Paquetá	01520	1	2207553015201	CANABRAVA DOS AMAROS	01420.010388/2012-11
PI	2207553	Paquetá	02250	1	2207553022501	CUSTANEIRA	01420.010387/2012-76
PI	2207553	Paquetá	04313	1	2207553043131	MUTAMBA	01420.010404/2012-75
PI	2207553	Paquetá	07282	1	2207553072821	TRONCOS	
PI	2207801	Paulistana	00303	1	2207801003031	ANGICAL	01420.002375/2005-49
PI	2207801	Paulistana	00309	1	2207801003091	ANGICAL DE BAIXO	
PI	2207801	Paulistana	00309	2	2207801003092	ANGICAL DE BAIXO	
PI	2207801	Paulistana	00741	1	2207801007411	BARRO VERMELHO	01420.010409/2012-06
PI	2207801	Paulistana	01915	1	2207801019151	CHUPEIRO	01420.002374/2005-02
PI	2207801	Paulistana	02039	1	2207801020391	CONTENTE	01420.003189/2010-94
PI	2207801	Paulistana	06432	1	2207801064321	SÃO MARTINS	01420.002378/2005-82
PI	2207801	Paulistana	06646	1	2207801066461	SERRA BRANCA	
PI	2207801	Paulistana	06756	1	2207801067561	SILVINO	
PI	2207801	Paulistana	06966	1	2207801069661	SOMBRIO	01420.014964/2014-61
PI	2207934	Pedro Laurentino	05486	1	2207934054861	RIACHO DO ANCELMO	
PI	2207934	Pedro Laurentino	05508	1	2207934055081	RIACHO DOS NEGROS	01420.000819/2009-35
PI	2207959	Nova Santa Rita	01251	1	2207959012511	CABOCLO	01420.015953/2013-17
PI	2208106	Pimenteiras	06691	1	2208106066911	SERRA DOS PAULOS	01420.101263/2021-90
PI	2208205	Pio IX	00542	1	2208205005421	BAIXA DO POÇO 2	
PI	2208403	Piripiri	03891	1	2208403038911	MARINHEIRO	01420.003189/2008-70
PI	2208403	Piripiri	04498	1	2208403044981	OITICICA	
PI	2208403	Piripiri	04498	2	2208403044982	OITICICA	
PI	2208403	Piripiri	07012	1	2208403070121	SUSSUARANA	01420.016254/2014-75
PI	2208403	Piripiri	07367	1	2208403073671	VAQUEJADOR	01420.003188/2008-25
PI	2208650	Queimada Nova	00535	1	2208650005351	BAIXA DA ONÇA	01420.010391/2012-34
PI	2208650	Queimada Nova	04092	1	2208650040921	MOCAMBO	01420.100052/2019-15
PI	2208650	Queimada Nova	05000	1	2208650050001	PITOMBEIRA	01420.002376/2005-93
PI	2208650	Queimada Nova	05002	1	2208650050021	PITOMBEIRA II	
PI	2208650	Queimada Nova	05004	1	2208650050041	PITOMBEIRA III	
PI	2208650	Queimada Nova	07005	1	2208650070051	SUMIDOURO	01420.000051/2004-95
PI	2208650	Queimada Nova	07112	1	2208650071121	TAPUIO	01420.000052/2004-30
PI	2208650	Queimada Nova	07437	1	2208650074371	VEREDÃO	01420.001426/2014-14
PI	2208650	Queimada Nova	07630	1	2208650076301	VOLTA DO RIACHO	01420.001424/2014-17
PI	2208700	Redenção do Gurguéia	01118	1	2208700011181	BREJÃO DOS AIPINS	01420.010844/2011-41
PI	2208700	Redenção do Gurguéia	01118	2	2208700011182	BREJÃO DOS AIPINS	01420.010844/2011-41
PI	2208700	Redenção do Gurguéia	02194	1	2208700021941	CUPINS	
PI	2208700	Redenção do Gurguéia	02195	1	2208700021951	CUPINS 2	
PI	2208700	Redenção do Gurguéia	07011	1	2208700070111	SUSSUAPARA	

Apêndice 1

Localidades quilombolas, segundo os Municípios - Brasil - 2022

(continuação)

Sigla UF	Município		Código único nacional da Comunidade Quilombola declarada com localidade associada	Ordem de ocorrência da Localidade Quilombola no Município	Comunidade Quilombola declarada com localidade associada		Número do processo de identificação e reconhecimento na Fundação Cultural Palmares
	Geocódigo	Nome			Código municipal	Nome	
PI	2208700	Redenção do Gurguéia	07626	1	2208700076261	VOLTA	
PI	2208809	Regeneração	01148	1	2208809011481	BREJO GRANDE	01420.101012/2022-96
PI	2208809	Regeneração	03954	1	2208809039541	MATA DOS MORENOS	
PI	2209104	Santa Cruz do Piauí	00457	1	2209104004571	ATRÁS DA SERRA	01420.010402/2012-86
PI	2209104	Santa Cruz do Piauí	01890	1	2209104018901	CHAPADA	01420.010382/2012-43
PI	2209104	Santa Cruz do Piauí	02249	1	2209104022491	CUSTANEIRA	
PI	2209104	Santa Cruz do Piauí	03532	1	2209104035321	LAGOA GRANDE	01420.010390/2012-90
PI	2209104	Santa Cruz do Piauí	03532	2	2209104035322	LAGOA GRANDE	01420.010390/2012-90
PI	2209104	Santa Cruz do Piauí	04312	1	2209104043121	MUTAMBA	
PI	2209104	Santa Cruz do Piauí	05080	1	2209104050801	PONTA DO MORRO	01420.010401/2012-31
PI	2209955	São João da Varjota	00304	1	2209955003041	ANGICAL	01420.010410/2012-22
PI	2209955	São João da Varjota	00688	1	2209955006881	BARREIRO	
PI	2209955	São João da Varjota	01566	1	2209955015661	CANTO FAZENDA FRADE	
PI	2209955	São João da Varjota	01856	1	2209955018561	CEPISA	01420.010406/2012-64
PI	2209955	São João da Varjota	02141	1	2209955021411	CRAVATA	
PI	2209955	São João da Varjota	02697	1	2209955026971	FORTALEZA	01420.101609/2021-50
PI	2209955	São João da Varjota	04545	1	2209955045451	OLHO D'ÁGUA GRANDE	
PI	2209955	São João da Varjota	04687	1	2209955046871	PAQUETÁ	01420.001694/2005-37
PI	2209955	São João da Varjota	04971	1	2209955049711	PIO IX	01420.100054/2019-12
PI	2209955	São João da Varjota	05148	1	2209955051481	POTES	01420.002522/2012-18
PI	2210003	São João do Piauí	02217	1	2210003022171	CURRAL VELHO	
PI	2210003	São João do Piauí	02217	2	2210003022172	CURRAL VELHO	
PI	2210003	São João do Piauí	02334	1	2210003023341	ELIZIER	
PI	2210003	São João do Piauí	02334	2	2210003023342	ELIZIER	
PI	2210003	São João do Piauí	02459	1	2210003024591	ESTREITO	
PI	2210003	São João do Piauí	03293	1	2210003032931	JUNCO	
PI	2210003	São João do Piauí	03671	1	2210003036711	LISBOA	
PI	2210003	São João do Piauí	03750	1	2210003037501	MALHADA	
PI	2210003	São João do Piauí	03750	2	2210003037502	MALHADA	
PI	2210003	São João do Piauí	04940	1	2210003049401	PICOS	
PI	2210003	São João do Piauí	04943	1	2210003049431	PICOS TOMADA	01420.006907/2017-51
PI	2210003	São João do Piauí	05044	1	2210003050441	POÇO SALGADO	
PI	2210003	São João do Piauí	05485	1	2210003054851	RIACHO DO ANCELMO	
PI	2210003	São João do Piauí	05506	1	2210003055061	RIACHO DOS NEGROS	01420.000819/2009-35
PI	2210003	São João do Piauí	05506	2	2210003055062	RIACHO DOS NEGROS	
PI	2210003	São João do Piauí	05717	1	2210003057171	SACO DO CURTUME	01420.000786/2009-23
PI	2210003	São João do Piauí	05717	2	2210003057172	SACO DO CURTUME	01420.000786/2009-23
PI	2210003	São João do Piauí	05918	1	2210003059181	SANTA MARIA DO CANTO	
PI	2210201	São José do Piauí	00256	1	2210201002561	AMARO TIMÓTEO	01420.100050/2019-26
PI	2210201	São José do Piauí	00541	1	2210201005411	BAIXA DO MEL	
PI	2210201	São José do Piauí	00924	1	2210201009241	BOA VISTA	
PI	2210201	São José do Piauí	04192	1	2210201041921	MORRINHOS	
PI	2210201	São José do Piauí	05715	1	2210201057151	SACO DA VÁRZEA	01420.011550/2012-18

Apêndice 1

Localidades quilombolas, segundo os Municípios - Brasil - 2022

(continuação)

Sigla UF	Município		Código único nacional da Comunidade Quilombola declarada com localidade associada	Ordem de ocorrência da Localidade Quilombola no Município	Comunidade Quilombola declarada com localidade associada		Número do processo de identificação e reconhecimento na Fundação Cultural Palmares
	Geocódigo	Nome			Código municipal	Nome	
PI	2210201	São José do Piauí	07625	1	2210201076251	VOLTA	
PI	2210359	São Lourenço do Piauí	01307	1	2210359013071	CACIMBONA	
PI	2210359	São Lourenço do Piauí	03398	1	2210359033981	LAGOA DA GAMELEIRA	
PI	2210359	São Lourenço do Piauí	03484	1	2210359034841	LAGOA DO MULUNGU	
PI	2210359	São Lourenço do Piauí	03508	1	2210359035081	LAGOA DOS CANUDOS	
PI	2210359	São Lourenço do Piauí	04199	1	2210359041991	MORRO ALTO	
PI	2210359	São Lourenço do Piauí	05028	1	2210359050281	POÇO D'ANTAS	
PI	2210359	São Lourenço do Piauí	05300	1	2210359053001	QUEIMADA VELHA	
PI	2210359	São Lourenço do Piauí	07649	1	2210359076491	XIQUE-XIQUE	
PI	2210409	São Miguel do Tapuio	03701	1	2210409037011	MACACOS	01420.001249/2004-96
PI	2210607	São Raimundo Nonato	00568	1	2210607005681	BAIXÃO BOI	
PI	2210607	São Raimundo Nonato	00697	1	2210607006971	BARREIRO DA PEDRA	
PI	2210607	São Raimundo Nonato	00709	1	2210607007091	BARRERINHO	
PI	2210607	São Raimundo Nonato	00955	1	2210607009551	BOA VISTA DOS BRAZ	
PI	2210607	São Raimundo Nonato	00990	1	2210607009901	BOI MORTO	
PI	2210607	São Raimundo Nonato	00990	2	2210607009902	BOI MORTO	
PI	2210607	São Raimundo Nonato	01266	1	2210607012661	CACHOEIRA	
PI	2210607	São Raimundo Nonato	01389	1	2210607013891	CALANGO	
PI	2210607	São Raimundo Nonato	03125	1	2210607031251	JACARÉ	
PI	2210607	São Raimundo Nonato	03396	1	2210607033961	LAGOA DA FIRMEZA	
PI	2210607	São Raimundo Nonato	03420	1	2210607034201	LAGOA DAS EMAS	
PI	2210607	São Raimundo Nonato	03428	1	2210607034281	LAGOA DE DENTRO	
PI	2210607	São Raimundo Nonato	03459	1	2210607034591	LAGOA DO CIPÓ	
PI	2210607	São Raimundo Nonato	03465	1	2210607034651	LAGOA DO ENCANTO	
PI	2210607	São Raimundo Nonato	03483	1	2210607034831	LAGOA DO MOISES	
PI	2210607	São Raimundo Nonato	03485	1	2210607034851	LAGOA DO NE	
PI	2210607	São Raimundo Nonato	03503	1	2210607035031	LAGOA DOS BOIS	
PI	2210607	São Raimundo Nonato	03513	1	2210607035131	LAGOA DOS MARTINS	
PI	2210607	São Raimundo Nonato	03514	1	2210607035141	LAGOA DOS MENINOS	
PI	2210607	São Raimundo Nonato	03527	1	2210607035271	LAGOA GRANDE	
PI	2210607	São Raimundo Nonato	03575	1	2210607035751	LAGOINHA DOS MACÁRIOS	
PI	2210607	São Raimundo Nonato	04117	1	2210607041171	MOISÉS	
PI	2210607	São Raimundo Nonato	04219	1	2210607042191	MORRO DOS LARGOS	
PI	2210607	São Raimundo Nonato	04345	1	2210607043451	NAZÁRIO	
PI	2210607	São Raimundo Nonato	05299	1	2210607052991	QUEIMADA VELHA	
PI	2210607	São Raimundo Nonato	05299	2	2210607052992	QUEIMADA VELHA	
PI	2210607	São Raimundo Nonato	05438	1	2210607054381	RETIRO	
PI	2210607	São Raimundo Nonato	06581	1	2210607065811	SÃO VITOR	
PI	2210607	São Raimundo Nonato	06796	1	2210607067961	SÍTIO BOA SORTE	
PI	2210607	São Raimundo Nonato	06797	1	2210607067971	SÍTIO BOA VISTA	
PI	2210607	São Raimundo Nonato	07442	1	2210607074421	VERMELHINHO	
PI	2210706	Simões	00270	1	2210706002701	AMPARO	01420.006965/2010-16
PI	2210706	Simões	00824	1	2210706008241	BELMONTE	

Apêndice 1

Localidades quilombolas, segundo os Municípios - Brasil - 2022

(continuação)

Sigla UF	Município		Código único nacional da Comunidade Quilombola declarada com localidade associada	Ordem de ocorrência da Localidade Quilombola no Município	Comunidade Quilombola declarada com localidade associada		Número do processo de identificação e reconhecimento na Fundação Cultural Palmares
	Geocódigo	Nome			Código municipal	Nome	
PI	2210706	Simões	00826	1	2210706008261	BELMONTE DOS CUPIRAS	01420.006966/2010-52
PI	2210706	Simões	01212	1	2210706012121	CABACEIRA	
PI	2210706	Simões	06652	1	2210706066521	SERRA DA MATA GRANDE	01420.006967/2010-05
PI	2210706	Simões	06661	1	2210706066611	SERRA DE SIMÕES	
PI	2210706	Simões	06678	1	2210706066781	SERRA DO RAFAEL	01420.100541/2021-91
PI	2210706	Simões	07436	1	2210706074361	VEREDÃO	
PI	2210805	Simplício Mendes	00258	1	2210805002581	AMARRA NEGRO	
PI	2210805	Simplício Mendes	03417	1	2210805034171	LAGOA DAS CARNAÍBAS	
PI	2210805	Simplício Mendes	05743	1	2210805057431	SALINAS	
PI	2211001	Teresina	00886	1	2211001008861	BOA ESPERANÇA	01420.101219/2022-61
PI	2211308	Valença do Piauí	07240	1	2211308072401	TRANQUEIRA	01420.000447/2009-47
PI	2211357	Várzea Branca	00167	1	2211357001671	ALTAMIRA	
PI	2211357	Várzea Branca	00575	1	2211357005751	BAIXÃO DO FLORÊNCIO	
PI	2211357	Várzea Branca	00922	1	2211357009221	BOA VISTA	
PI	2211357	Várzea Branca	00922	2	2211357009222	BOA VISTA	
PI	2211357	Várzea Branca	03204	1	2211357032041	JATOBAZEIRO	
PI	2211357	Várzea Branca	03389	1	2211357033891	LAGOA CUMPRIDA	
PI	2211357	Várzea Branca	03393	1	2211357033931	LAGOA DA CARAÍBA	
PI	2211357	Várzea Branca	03397	1	2211357033971	LAGOA DA FIRMEZA	
PI	2211357	Várzea Branca	03403	1	2211357034031	LAGOA DA PEDRA	
PI	2211357	Várzea Branca	03419	1	2211357034191	LAGOA DAS CASCAS	
PI	2211357	Várzea Branca	03421	1	2211357034211	LAGOA DAS FLORES	
PI	2211357	Várzea Branca	03463	1	2211357034631	LAGOA DO CURRAL	
PI	2211357	Várzea Branca	03488	1	2211357034881	LAGOA DO RAIMUNDO	
PI	2211357	Várzea Branca	03490	1	2211357034901	LAGOA DO RIACHO	
PI	2211357	Várzea Branca	03494	1	2211357034941	LAGOA DO SOARES	
PI	2211357	Várzea Branca	03519	1	2211357035191	LAGOA DOS PRAZERES	
PI	2211357	Várzea Branca	03536	1	2211357035361	LAGOA NOVA	
PI	2211357	Várzea Branca	03536	2	2211357035362	LAGOA NOVA	
PI	2211357	Várzea Branca	03540	1	2211357035401	LAGOA NOVA 2	
PI	2211357	Várzea Branca	03545	1	2211357035451	LAGOA RASA	
PI	2211357	Várzea Branca	03555	1	2211357035551	LAGOAS	01420.000820/2009-60
PI	2211357	Várzea Branca	04118	1	2211357041181	MOISÉS	
PI	2211357	Várzea Branca	04118	2	2211357041182	MOISÉS	
PI	2211357	Várzea Branca	04169	1	2211357041691	MONTES CLAROS	
PI	2211357	Várzea Branca	05301	1	2211357053011	QUEIMADA VELHA	
PI	2211357	Várzea Branca	06820	1	2211357068201	SÍTIO CLARO	
PI	2211357	Várzea Branca	07306	1	2211357073061	UMBURANA	
PI	2211506	Vera Mendes	00718	1	2211506007181	BARRINHA	01420.013605/2013-13
PI	2211704	Wall Ferraz	02857	1	2211704028571	GROTÃO	01420.100051/2019-71
CE	2300200	Acaraú	02102	1	2300200021021	CÓRREGO DOS IÚS	01420.006793/2014-04
CE	2300606	Altaneira	00610	1	2300606006101	BANANEIRAS	
CE	2300606	Altaneira	00610	2	2300606006102	BANANEIRAS	

Apêndice 1

Localidades quilombolas, segundo os Municípios - Brasil - 2022

(continuação)

Sigla UF	Município		Código único nacional da Comunidade Quilombola declarada com localidade associada	Ordem de ocorrência da Localidade Quilombola no Município	Comunidade Quilombola declarada com localidade associada		Número do processo de identificação e reconhecimento na Fundação Cultural Palmares
	Geocódigo	Nome			Código municipal	Nome	
CE	2300606	Altaneira	06789	1	2300606067891	SÍTIO BANANEIRAS	
CE	2300606	Altaneira	06790	1	2300606067901	SÍTIO BANANEIRAS 2	
CE	2301000	Aquiraz	02793	1	2301000027931	GENIPAPEIRO	
CE	2301000	Aquiraz	02818	1	2301000028181	GOIABEIRAS	01420.002070/2005-37
CE	2301000	Aquiraz	03315	1	2301000033151	JUSTINIANO SERPA	
CE	2301000	Aquiraz	03489	1	2301000034891	LAGOA DO RAMO	
CE	2301000	Aquiraz	03489	2	2301000034892	LAGOA DO RAMO	01420.002070/2005-37
CE	2301000	Aquiraz	03771	1	2301000037711	MALVINAS	
CE	2301000	Aquiraz	07656	1	2301000076561	ZÉ MARIA	
CE	2301109	Aracati	02069	1	2301109020691	CÓRREGO DA UBARANA	
CE	2301109	Aracati	02070	1	2301109020701	CÓRREGO DA UBARANA 2	01420.002944/2010-13
CE	2301109	Aracati	02071	1	2301109020711	CÓRREGO DA UBARANA 3	
CE	2301109	Aracati	02072	1	2301109020721	CÓRREGO DA UBARANA 4	
CE	2301109	Aracati	02185	1	2301109021851	CUMBE	01420.014216/2014-88
CE	2301307	Araripe	01292	1	2301307012921	CACHOEIRINHA	
CE	2301307	Araripe	01770	1	2301307017701	CATOLÉ	
CE	2301307	Araripe	05435	1	2301307054351	RETIRO	
CE	2301307	Araripe	06781	1	2301307067811	SÍTIO ARRUDA	01420.000044/2009-06
CE	2301703	Aurora	00335	1	2301703003351	ANTAS DOS LIMAS	
CE	2302107	Baturité	06670	1	2302107066701	SERRA DO EVARISTO	01420.000278/2010-89
CE	2302206	Beberibe	01314	1	2302206013141	CAETANO	
CE	2302305	Bela Cruz	00771	1	2302305007711	BATOQUE	
CE	2302305	Bela Cruz	01909	1	2302305019091	CHICO PATRIARCA	
CE	2302404	Boa Viagem	01075	1	2302404010751	BOQUEIRÃO	01420.003791/2012-93
CE	2302800	Canindé	00839	1	2302800008391	BENFICA	
CE	2302800	Canindé	00839	2	2302800008392	BENFICA	
CE	2303402	Carnaubal	01679	1	2303402016791	CARNAÚBA	
CE	2303402	Carnaubal	01683	1	2303402016831	CARNAÚBA DE CARNAUBAL	
CE	2303402	Carnaubal	01683	2	2303402016832	CARNAÚBA DE CARNAUBAL	
CE	2303402	Carnaubal	01685	1	2303402016851	CARNAÚBA II	
CE	2303501	Cascavel	04024	1	2303501040241	MELANCIAS	
CE	2303709	Caucaia	00174	1	2303709001741	ALTO ALEGRE	
CE	2303709	Caucaia	01045	1	2303709010451	BOM SUCESSO	
CE	2303709	Caucaia	01076	1	2303709010761	BOQUEIRÃO DA ARARA	
CE	2303709	Caucaia	01076	2	2303709010762	BOQUEIRÃO DA ARARA	01420.001103/2012-51
CE	2303709	Caucaia	01080	1	2303709010801	BOQUEIRÃOZINHO	01420.100882/2018-61
CE	2303709	Caucaia	01317	1	2303709013171	CAETANOS CAPUAN	01420.008813/2011-21
CE	2303709	Caucaia	01420	1	2303709014201	CAMARA	
CE	2303709	Caucaia	01858	1	2303709018581	CERCADÃO DO DICETAS	01420.013928/2011-37
CE	2303709	Caucaia	01965	1	2303709019651	COITÉ	
CE	2303709	Caucaia	02284	1	2303709022841	DESERTO	01420.001595/2016-16
CE	2303709	Caucaia	05108	1	2303709051081	PORTEIRAS	01420.001102/2012-14
CE	2303709	Caucaia	06648	1	2303709066481	SERRA DA CONCEIÇÃO	01420.006438/2016-99

Apêndice 1

Localidades quilombolas, segundo os Municípios - Brasil - 2022

(continuação)

Sigla UF	Município		Código único nacional da Comunidade Quilombola declarada com localidade associada	Ordem de ocorrência da Localidade Quilombola no Município	Comunidade Quilombola declarada com localidade associada		Número do processo de identificação e reconhecimento na Fundação Cultural Palmares
	Geocódigo	Nome			Código municipal	Nome	
CE	2303709	Caucaia	06654	1	2303709066541	SERRA DA RAJADA	01420.002013/2016-19
CE	2303709	Caucaia	06669	1	2303709066691	SERRA DO EVARISTO	
CE	2303709	Caucaia	06671	1	2303709066711	SERRA DO JUÁ	01420.001101/2012-61
CE	2304004	Coreaú	07185	1	2304004071851	TIMBAÚBA	01420.002179/2006-55
CE	2304103	Crateús	05313	1	2304103053131	QUEIMADAS	01420.000132/2005-76
CE	2304236	Croatá	00002	1	2304236000021	3 IRMÃOS	
CE	2304236	Croatá	07256	1	2304236072561	TRÊS IRMÃOS	01420.002381/2008-49
CE	2304251	Cruz	02101	1	2304251021011	CÓRREGO DOS IÚS	
CE	2305233	Horizonte	00175	1	2305233001751	ALTO ALEGRE	01420.001078/2005-86
CE	2305233	Horizonte	00175	2	2305233001752	ALTO ALEGRE	01420.001078/2005-86
CE	2305233	Horizonte	00181	1	2305233001811	ALTO BOA VISTA	
CE	2305233	Horizonte	00230	1	2305233002301	ALTO ESTRELA	
CE	2305233	Horizonte	01374	1	2305233013741	CAJUEIRO	
CE	2305605	Independência	05806	1	2305605058061	SANTA CRUZ	
CE	2305902	Ipueiras	01814	1	2305902018141	CEDRO	
CE	2305902	Ipueiras	01966	1	2305902019661	COITÉ	01420.001659/2010-85
CE	2305902	Ipueiras	06945	1	2305902069451	SÍTIO TROMBETAS	01420.002470/2009-76
CE	2306009	Iracema	06684	1	2306009066841	SERRA DOS BASTIÕES	01420.101487/2022-82
CE	2306405	Itapipoca	04341	1	2306405043411	NAZARÉ	01420.004989/2011-11
CE	2306405	Itapipoca	06069	1	2306405060691	SANTO AMARO	
CE	2307106	Jardim	06645	1	2307106066451	SERRA BOCA DA MATA	
CE	2307106	Jardim	06980	1	2307106069801	SOUZA I	
CE	2308104	Mauriti	02479	1	2308104024791	EXTREMA	
CE	2308351	Milhã	00657	1	2308351006571	BARRA JUAZEIRO	
CE	2308401	Missão Velha	06976	1	2308401069761	SOUZA	
CE	2308609	Monsenhor Tabosa	00950	1	2308609009501	BOA VISTA	01420.003842/2012-87
CE	2308807	Moraújo	07183	1	2308807071831	TIMBAUBA	01420.002179/2006-55
CE	2308906	Morrinhos	00176	1	2308906001761	ALTO ALEGRE	01420.101569/2019-21
CE	2308906	Morrinhos	02226	1	2308906022261	CURRALINHO	01420.101896/2018-01
CE	2308906	Morrinhos	03295	1	2308906032951	JUNCO MANSO	
CE	2308906	Morrinhos	03296	1	2308906032961	JUNCO MANSO I	01420.101895/2018-58
CE	2309003	Mucambo	00770	1	2309003007701	BATOQUE	
CE	2309409	Novo Oriente	00713	1	2309409007131	BARRIGUDA	01420.001795/2009-31
CE	2309409	Novo Oriente	01049	1	2309409010491	BOM SUCESSO	01420.000455/2010-27
CE	2309409	Novo Oriente	02735	1	2309409027351	FURADA	01420.000409/2011-17
CE	2309409	Novo Oriente	03426	1	2309409034261	LAGOA DE DENTRO	
CE	2309409	Novo Oriente	04059	1	2309409040591	MINADOR	01420.002215/2009-23
CE	2309409	Novo Oriente	04706	1	2309409047061	PARANÁ	
CE	2309409	Novo Oriente	06093	1	2309409060931	SANTO ANTÔNIO	
CE	2309458	Ocara	03422	1	2309458034221	LAGOA DAS MELANCIAS	
CE	2309458	Ocara	04025	1	2309458040251	MELANCIAS	01420.003633/2010-71
CE	2309607	Pacajus	00755	1	2309607007551	BASE	
CE	2309607	Pacajus	00755	2	2309607007552	BASE	01420.001104/2006-57

Apêndice 1

Localidades quilombolas, segundo os Municípios - Brasil - 2022

(continuação)

Sigla UF	Município		Código único nacional da Comunidade Quilombola declarada com localidade associada	Ordem de ocorrência da Localidade Quilombola no Município	Comunidade Quilombola declarada com localidade associada		Número do processo de identificação e reconhecimento na Fundação Cultural Palmares
	Geocódigo	Nome			Código municipal	Nome	
CE	2309904	Pacujá	00772	1	2309904007721	BATOQUE	01420.001527/2010-53
CE	2310308	Parambu	06279	1	2310308062791	SÃO GONÇALO	01420.100417/2023-98
CE	2310308	Parambu	06279	2	2310308062792	SÃO GONÇALO	01420.100417/2023-98
CE	2310308	Parambu	06291	1	2310308062911	SÃO JOÃO	
CE	2310308	Parambu	06662	1	2310308066621	SERRA DE URUBURETAMA	
CE	2310308	Parambu	06685	1	2310308066851	SERRA DOS BATISTA	
CE	2310308	Parambu	06688	1	2310308066881	SERRA DOS LOPES	
CE	2310308	Parambu	06693	1	2310308066931	SERRA DOS RODRIGUES	01420.100309/2020-72
CE	2311009	Poranga	04998	1	2311009049981	PITOMBEIRA	
CE	2311108	Porteiras	06672	1	2311108066721	SERRA DO MASSAPÊ	
CE	2311108	Porteiras	06977	1	2311108069771	SOUZA	01420.000019/2005-91
CE	2311108	Porteiras	06978	1	2311108069781	SOUZA I	
CE	2311108	Porteiras	06978	2	2311108069782	SOUZA I	
CE	2311108	Porteiras	06981	1	2311108069811	SOUZA II	
CE	2311108	Porteiras	06982	1	2311108069821	SOUZA III	
CE	2311108	Porteiras	06983	1	2311108069831	SOUZA IV	
CE	2311108	Porteiras	06983	2	2311108069832	SOUZA IV	
CE	2311108	Porteiras	06984	1	2311108069841	SOUZA V	
CE	2311108	Porteiras	06985	1	2311108069851	SOUZA VI	
CE	2311108	Porteiras	06986	1	2311108069861	SOUZA VII	
CE	2311207	Potengi	01624	1	2311207016241	CARACARÁS	01420.001979/2013-88
CE	2311207	Potengi	01625	1	2311207016251	CARACARÁS 1	
CE	2311207	Potengi	01626	1	2311207016261	CARACARÁS 2	
CE	2311207	Potengi	06608	1	2311207066081	SASSARÉ	
CE	2311207	Potengi	06609	1	2311207066091	SASSARÉ 2	
CE	2311264	Quiterianópolis	01945	1	2311264019451	CIPOEIRO	01420.000407/2011-10
CE	2311264	Quiterianópolis	01945	2	2311264019452	CIPOEIRO	01420.100708/2022-03
CE	2311264	Quiterianópolis	02153	1	2311264021531	CROATÁ	01420.002950/2006-94
CE	2311264	Quiterianópolis	02639	1	2311264026391	FIDELIS	01420.002948/2006-15
CE	2311264	Quiterianópolis	02791	1	2311264027911	GAVIÃO	01420.002947/2006-71
CE	2311264	Quiterianópolis	03186	1	2311264031861	JARDIM	01420.100631/2021-82
CE	2311264	Quiterianópolis	06284	1	2311264062841	SÃO JERÔNIMO	01420.001214/2009-61
CE	2311306	Quixadá	06949	1	2311306069491	SÍTIO VEIGA	01420.001939/2009-50
CE	2311405	Quixeramobim	04013	1	2311405040131	MEARIM	01420.100200/2023-88
CE	2311801	Russas	06014	1	2311801060141	SANTA TEREZINHA	
CE	2311801	Russas	06014	2	2311801060142	SANTA TEREZINHA	
CE	2311959	Salitre	00548	1	2311959005481	BAIXA FUNDA	
CE	2311959	Salitre	03378	1	2311959033781	LAGOA	
CE	2311959	Salitre	04384	1	2311959043841	NOSSA SENHORA DAS GRAÇAS DO SÍTIO ARAPUCA	01420.001980/2013-11
CE	2311959	Salitre	04384	2	2311959043842	NOSSA SENHORA DAS GRAÇAS DO SÍTIO ARAPUCA	
CE	2311959	Salitre	05425	1	2311959054251	RENASCER LAGOA DOS CRIOULOS	01420.009890/2011-06
CE	2311959	Salitre	06687	1	2311959066871	SERRA DOS CHAGAS	01420.003507/2008-01

Apêndice 1

Localidades quilombolas, segundo os Municípios - Brasil - 2022

(continuação)

Sigla UF	Município		Código único nacional da Comunidade Quilombola declarada com localidade associada	Ordem de ocorrência da Localidade Quilombola no Município	Comunidade Quilombola declarada com localidade associada		Número do processo de identificação e reconhecimento na Fundação Cultural Palmares
	Geocódigo	Nome			Código municipal	Nome	
CE	2311959	Salitre	06690	1	2311959066901	SERRA DOS NOGUEIRAS	
CE	2311959	Salitre	06690	2	2311959066902	SERRA DOS NOGUEIRAS	
CE	2311959	Salitre	06712	1	2311959067121	SERRINHA	
CE	2311959	Salitre	06712	2	2311959067122	SERRINHA	
CE	2311959	Salitre	06780	1	2311959067801	SÍTIO ARRUDA	01420.000044/2009-06
CE	2312304	São Benedito	01681	1	2312304016811	CARNAÚBA	
CE	2312304	São Benedito	01684	1	2312304016841	CARNAUBA II	01420.015652/2012-11
CE	2312304	São Benedito	06819	1	2312304068191	SÍTIO CHAPADA	
CE	2312908	Sobral	03184	1	2312908031841	JARDIM	
CE	2313005	Solonópole	02471	1	2313005024711	ESTRELA DE BAIXO	
CE	2313203	Tamboril	00710	1	2313203007101	BARRIGUDA	
CE	2313203	Tamboril	01011	1	2313203010111	BOM JARDIM	
CE	2313203	Tamboril	01157	1	2313203011571	BRUTOS	01420.003085/2009-46
CE	2313203	Tamboril	02344	1	2313203023441	ENCANTADOS BOM JARDIM	01420.002407/2006-97
CE	2313203	Tamboril	03424	1	2313203034241	LAGOA DAS PEDRAS	01420.000133/2007-82
CE	2313203	Tamboril	07232	1	2313203072321	TORRES	01420.000783/2007-28
CE	2313302	Tauá	02025	1	2313302020251	CONSCIÊNCIA NEGRA	01420.001848/2006-71
CE	2313302	Tauá	06277	1	2313302062771	SÃO GONÇALO	
CE	2313500	Trairi	04353	1	2313500043531	NEGROS DOS BATISTAS	
CE	2313559	Tururu	00090	1	2313559000901	ÁGUA PRETA	01420.000346/2004-61
CE	2313559	Tururu	02016	1	2313559020161	CONCEICÃO DOS CAETANOS	01420.000047/1998-28
CE	2313807	Uruburetama	04338	1	2313807043381	NAZARÉ	
RN	2400109	Acari	06926	1	2400109069261	SÍTIO SACO DO PEREIRA	01420.101061/2019-23
RN	2400208	Açu	00818	1	2400208008181	BELA VISTA PIATO	01420.003864/2011-66
RN	2400307	Afonso Bezerra	01225	1	2400307012251	CABEÇA DOS MENDES	01420.001962/2017-54
RN	2400307	Afonso Bezerra	01226	1	2400307012261	CABEÇA DOS MENDES, AROEIRA E CURRALINHO	01420.100359/2017-54
RN	2400307	Afonso Bezerra	02487	1	2400307024871	FAMÍLIA AMÉRICO	01420.100372/2023-51
RN	2400802	Angicos	03677	1	2400802036771	LIVRAMENTO	01420.102289/2018-50
RN	2401206	Arês	01508	1	2401206015081	CAMUCIM	
RN	2401453	Baraúna	04434	1	2401453044341	NOVA ESPERANÇA	
RN	2401701	Bom Jesus	01616	1	2401701016161	CAPOEIRAS	
RN	2401701	Bom Jesus	02851	1	2401701028511	GROSSOS	
RN	2401701	Bom Jesus	06859	1	2401701068591	SÍTIO GROSSOS	01420.002314/2006-62
RN	2401701	Bom Jesus	06901	1	2401701069011	SÍTIO PAVILHÃO	01420.002315/2006-15
RN	2402402	Carnaúba dos Dantas	06663	1	2402402066631	SERRA DO ABREU	
RN	2402600	Ceará-Mirim	02051	1	2402600020511	COQUEIROS	01420.000800/2016-18
RN	2402600	Ceará-Mirim	05233	1	2402600052331	PRIMEIRA LAGOA	01420.101483/2022-02
RN	2402600	Ceará-Mirim	06713	1	2402600067131	SERRINHA	
RN	2402907	Coronel João Pessoa	01981	1	2402907019811	COMUM	01420.103460/2018-48
RN	2403103	Currais Novos	01044	1	2403103010441	BOM SUCESSO	
RN	2403103	Currais Novos	04352	1	2403103043521	NEGROS DO RIACHO	01420.000838/2006-19
RN	2403103	Currais Novos	05314	1	2403103053141	QUEIMADAS	01420.101161/2022-55
RN	2403251	Parnamirim	01617	1	2403251016171	CAPOEIRAS	

Apêndice 1

Localidades quilombolas, segundo os Municípios - Brasil - 2022

(continuação)

Sigla UF	Município		Código único nacional da Comunidade Quilombola declarada com localidade associada	Ordem de ocorrência da Localidade Quilombola no Município	Comunidade Quilombola declarada com localidade associada		Número do processo de identificação e reconhecimento na Fundação Cultural Palmares
	Geocódigo	Nome			Código municipal	Nome	
RN	2403251	Parnamirim	04120	1	2403251041201	MOITA VERDE	01420.000752/2006-96
RN	2404606	Ielmo Marinho	03427	1	2404606034271	LAGOA DE DENTRO	
RN	2404606	Ielmo Marinho	04428	1	2404606044281	NOVA DESCOBERTA	01420.003430/2008-61
RN	2404705	Ipanguaçu	03107	1	2404705031071	ITU	
RN	2404705	Ipanguaçu	04936	1	2404705049361	PICADAS	01420.003645/2010-04
RN	2404804	Ipueira	00921	1	2404804009211	BOA VISTA	
RN	2406155	Jundiá	00415	1	2406155004151	ARISCO DOS PIRES	01420.101391/2019-19
RN	2406155	Jundiá	02498	1	2406155024981	FAMÍLIA MASCENA	
RN	2406155	Jundiá	03912	1	2406155039121	MASCENA	01420.101393/2019-16
RN	2406155	Jundiá	05358	1	2406155053581	QUITÉRIA	01420.101394/2019-52
RN	2406155	Jundiá	05411	1	2406155054111	REGO DE PEDRAS	01420.101392/2019-63
RN	2406502	Lagoa Nova	01180	1	2406502011801	BURACO DE LAGOA	
RN	2406502	Lagoa Nova	03713	1	2406502037131	MACAMBIRA	01420.001321/2005-66
RN	2407005	Luís Gomes	03434	1	2407005034341	LAGOA DE PEDRA	01420.102289/2022-36
RN	2407005	Luís Gomes	03479	1	2407005034791	LAGOA DO MATO E QUATI	01420.100614/2018-40
RN	2407005	Luís Gomes	05264	1	2407005052641	QUATI	01420.100614/2018-40
RN	2407005	Luís Gomes	06869	1	2407005068691	SÍTIO LAGOA DO MATO	
RN	2407005	Luís Gomes	06908	1	2407005069081	SÍTIO QUATI	
RN	2407104	Macaíba	01618	1	2407104016181	CAPOEIRAS	01420.002137/2006-14
RN	2407104	Macaíba	06900	1	2407104069001	SÍTIO PAVILHÃO	
RN	2408904	Parelhas	00926	1	2408904009261	BOA VISTA	
RN	2408904	Parelhas	00957	1	2408904009571	BOA VISTA DOS NEGROS	01420.000004/2002-80
RN	2409308	Patu	03200	1	2409308032001	JATOBÁ	01420.001844/2006-93
RN	2409308	Patu	03200	2	2409308032002	JATOBÁ	01420.001844/2006-93
RN	2409407	Pau dos Ferros	06902	1	2409407069021	SÍTIO PEGA	
RN	2409704	Pedro Avelino	00423	1	2409704004231	AROEIRA	01420.001965/2006-35
RN	2410108	Poço Branco	00032	1	2410108000321	ACAUÃ	01420.000603/2004-65
RN	2410108	Poço Branco	00032	2	2410108000322	ACAUÃ	
RN	2410207	Portalegre	00433	1	2410207004331	ARROJADO	
RN	2410207	Portalegre	04880	1	2410207048801	PEGA	
RN	2410207	Portalegre	06779	1	2410207067791	SÍTIO ARROJADO	01420.003230/2006-46
RN	2410207	Portalegre	06877	1	2410207068771	SÍTIO LAJES	01420.003228/2006-77
RN	2410207	Portalegre	06903	1	2410207069031	SÍTIO PEGA	01420.001107/2006-91
RN	2410207	Portalegre	06903	2	2410207069032	SÍTIO PEGA	01420.001107/2006-91
RN	2410207	Portalegre	06957	1	2410207069571	SOBRADO	01420.003231/2006-91
RN	2410207	Portalegre	06957	2	2410207069572	SOBRADO	01420.003231/2006-91
RN	2411205	Santa Cruz	02761	1	2411205027611	GAMELEIRA	01420.000300/2009-57
RN	2411205	Santa Cruz	05809	1	2411205058091	SANTA CRUZ	
RN	2411403	Santana do Matos	03711	1	2411403037111	MACAMBIRA	01420.001321/2005-66
RN	2411502	Santo Antônio	01366	1	2411502013661	CAJAZEIRAS	01420.002881/2013-48
RN	2411502	Santo Antônio	03597	1	2411502035971	LAJES	
RN	2412500	São Miguel	06822	1	2412500068221	SÍTIO COMUM	
RN	2412500	São Miguel	06822	2	2412500068222	SÍTIO COMUM	

Apêndice 1

Localidades quilombolas, segundo os Municípios - Brasil - 2022

(continuação)

Sigla UF	Município		Código único nacional da Comunidade Quilombola declarada com localidade associada	Ordem de ocorrência da Localidade Quilombola no Município	Comunidade Quilombola declarada com localidade associada		Número do processo de identificação e reconhecimento na Fundação Cultural Palmares
	Geocódigo	Nome			Código municipal	Nome	
RN	2412500	São Miguel	06951	1	2412500069511	SÍTIO VIEIRA	
RN	2412559	São Miguel do Gostoso	00543	1	2412559005431	BAIXA DO QUINQUIM	
RN	2412559	São Miguel do Gostoso	07034	1	2412559070341	TÁBUA	
RN	2412906	São Tomé	02759	1	2412906027591	GAMELEIRA	
RN	2413904	Taipu	06910	1	2413904069101	SÍTIO QUEIMADA GRANDE	
RN	2414159	Tenente Laurentino Cruz	03710	1	2414159037101	MACAMBIRA	
RN	2414209	Tibau do Sul	06748	1	2414209067481	SIBAUMA	01420.000658/2004-75
RN	2414407	Touros	00544	1	2414407005441	BAIXA DO QUINQUIM	01420.001720/2010-94
RN	2414407	Touros	01064	1	2414407010641	BOQUEIRÃO	
RN	2414407	Touros	02804	1	2414407028041	GERAL	01420.001719/2010-60
RN	2414407	Touros	06979	1	2414407069791	SOUZA I	
PB	2500304	Alagoa Grande	01337	1	2500304013371	CAIANA DOS CRIOULOS	01420.000267/1998-23
PB	2500304	Alagoa Grande	01337	2	2500304013372	CAIANA DOS CRIOULOS	01420.000267/1998-23
PB	2501104	Areia	02365	1	2501104023651	ENGENHO MUNDO NOVO	
PB	2501104	Areia	02365	2	2501104023652	ENGENHO MUNDO NOVO	01420.002234/2009-50
PB	2501104	Areia	06635	1	2501104066351	SENHOR DO BONFIM	01420.000042/2005-85
PB	2502003	Belém do Brejo do Cruz	07184	1	2502003071841	TIMBAUBA	01420.100657/2018-25
PB	2502151	Boa Vista	05972	1	2502151059721	SANTA ROSA	
PB	2502151	Boa Vista	05972	2	2502151059722	SANTA ROSA	01420.102660/2018-83
PB	2503308	Cachoeira dos Índios	01939	1	2503308019391	CIPÓ DOS MONTEIROS	
PB	2503407	Cacimba de Areia	00359	1	2503407003591	ARAÇÁTI	
PB	2503555	Cacimbas	00357	1	2503555003571	ARACATI	
PB	2503555	Cacimbas	00358	2	2503555003582	ARAÇATI	01420.001451/2007-61
PB	2503555	Cacimbas	01871	1	2503555018711	CHÃ	01420.001451/2007-61
PB	2503555	Cacimbas	01871	2	2503555018712	CHÃ	
PB	2503555	Cacimbas	01872	1	2503555018721	CHÃ 1	01420.001451/2007-61
PB	2503555	Cacimbas	02304	1	2503555023041	DOIS UMBUZEIROS	
PB	2503555	Cacimbas	05827	1	2503555058271	SANTA FÉ	
PB	2503555	Cacimbas	06694	1	2503555066941	SERRA FEIA	01420.001448/2007-47
PB	2503555	Cacimbas	06841	1	2503555068411	SÍTIO DO PEDRO	
PB	2503753	Cajazeirinhas	07319	1	2503753073191	UMBURANINHA	01420.001012/2006-77
PB	2503753	Cajazeirinhas	07594	1	2503753075941	VINHAS	01420.003181/2005-61
PB	2503902	Camalaú	05652	1	2503902056521	ROÇA VELHA	
PB	2503902	Camalaú	05653	1	2503902056531	ROÇA VELHA E RUA PRETA	01420.100551/2020-46
PB	2504306	Catolé do Rocha	02230	1	2504306022301	CURRALINHO	01420.002858/2006-24
PB	2504306	Catolé do Rocha	03546	1	2504306035461	LAGOA RASA	01420.000834/2006-31
PB	2504306	Catolé do Rocha	04777	1	2504306047771	PAU DE LEITE	
PB	2504306	Catolé do Rocha	06502	1	2504306065021	SÃO PEDRO DOS MIGUEIS	01420.002859/2006-79
PB	2504306	Catolé do Rocha	06898	1	2504306068981	SÍTIO PAU DE LEITE	
PB	2504603	Conde	02913	1	2504603029131	GURUGI	
PB	2504603	Conde	02913	2	2504603029132	GURUGI	01420.001588/2006-34
PB	2504603	Conde	02913	3	2504603029133	GURUGI	01420.001588/2006-34
PB	2504603	Conde	03044	1	2504603030441	IPIRANGA	

Apêndice 1

Localidades quilombolas, segundo os Municípios - Brasil - 2022

(continuação)

Sigla UF	Município		Código único nacional da Comunidade Quilombola declarada com localidade associada	Ordem de ocorrência da Localidade Quilombola no Município	Comunidade Quilombola declarada com localidade associada		Número do processo de identificação e reconhecimento na Fundação Cultural Palmares
	Geocódigo	Nome			Código municipal	Nome	
PB	2504603	Conde	03044	2	2504603030442	IPIRANGA	01420.000836/2006-20
PB	2504603	Conde	04074	1	2504603040741	MITUACU	01420.001192/2005-14
PB	2504801	Coremas	00677	1	2504801006771	BARREIRAS	01420.001197/2006-10
PB	2504801	Coremas	03740	1	2504801037401	MÃE D'AGUA	01420.001195/2006-21
PB	2504801	Coremas	03741	1	2504801037411	MÃE D'ÁGUA	
PB	2504801	Coremas	06001	1	2504801060011	SANTA TEREZA	01420.001196/2006-75
PB	2505600	Diamante	00640	1	2505600006401	BARRA DE OITIS	01420.001377/2009-44
PB	2505600	Diamante	05651	1	2505600056511	ROÇA NOVA	
PB	2505600	Diamante	06947	1	2505600069471	SÍTIO VACA MORTA	01420.002425/2009-11
PB	2505600	Diamante	06947	2	2505600069472	SÍTIO VACA MORTA	01420.002425/2009-11
PB	2505709	Dona Inês	02159	1	2505709021591	CRUZ DA MENINA	01420.000632/2008-51
PB	2505709	Dona Inês	02159	2	2505709021592	CRUZ DA MENINA	01420.000632/2008-51
PB	2505709	Dona Inês	07109	1	2505709071091	TAPUIA	
PB	2506806	Ingá	04838	1	2506806048381	PEDRA D'ÁGUA	01420.000735/2005-78
PB	2506806	Ingá	06904	1	2506806069041	SÍTIO PINGA	
PB	2507507	João Pessoa	04253	1	2507507042531	MUCUMAGO	
PB	2507507	João Pessoa	04718	1	2507507047181	PARATIBE	
PB	2507507	João Pessoa	04718	2	2507507047182	PARATIBE	
PB	2507507	João Pessoa	04718	3	2507507047183	PARATIBE	
PB	2507507	João Pessoa	04718	4	2507507047184	PARATIBE	
PB	2507507	João Pessoa	04718	5	2507507047185	PARATIBE	01420.001402/2006-47
PB	2508505	Livramento	00397	1	2508505003971	AREIA DE VERÃO	01420.001965/2008-05
PB	2508505	Livramento	00398	1	2508505003981	AREIA DE VERÃO, SUSSUARANA E VILA TEIMOSA	01420.001965/2008-05
PB	2508505	Livramento	07013	1	2508505070131	SUSSUARANA	01420.001965/2008-05
PB	2509008	Manaíra	02684	1	2509008026841	FONSECA	01420.001449/2007-91
PB	2509339	Matinhas	01336	1	2509339013361	CAIANA DOS CRIOLOS	
PB	2509404	Mogeiro	03969	1	2509404039691	MATAO	01420.000656/2004-86
PB	2510303	Nova Palmeira	06665	1	2510303066651	SERRA DO ABREU	01420.002995/2010-45
PB	2511004	Pedra Branca	02476	1	2511004024761	EWERTON COUTINHO - POÇO DO ANGICO	
PB	2511400	Picuí	06664	1	2511400066641	SERRA DO ABREU	
PB	2511905	Pitimbu	00340	1	2511905003401	APASA	
PB	2512101	Pombal	02267	1	2512101022671	DANIEL	01420.004888/2011-32
PB	2512101	Pombal	02318	1	2512101023181	DOS BARBOSAS	01420.010112/2015-85
PB	2512101	Pombal	05699	1	2512101056991	RUFINOS DO SÍTIO SÃO JOÃO	01420.004861/2011-40
PB	2512747	Riachão	02158	1	2512747021581	CRUZ DA MENINA	
PB	2512754	Riachão do Bacamarte	02850	1	2512754028501	GRILO	01420.000267/2006-12
PB	2512754	Riachão do Bacamarte	06835	1	2512754068351	SÍTIO DO GRILO	
PB	2512754	Riachão do Bacamarte	06913	1	2512754069131	SÍTIO RASPADINHA	
PB	2512754	Riachão do Bacamarte	06939	1	2512754069391	SÍTIO SERRA RAJADA	
PB	2513406	Santa Luzia	04997	1	2513406049971	PITOMBEIRA	
PB	2513406	Santa Luzia	04997	2	2513406049972	PITOMBEIRA	
PB	2513406	Santa Luzia	06681	1	2513406066811	SERRA DO TALHADO	01420.000195/2004-41
PB	2513406	Santa Luzia	07054	1	2513406070541	TALHADO	01420.001306/2005-18

Apêndice 1

Localidades quilombolas, segundo os Municípios - Brasil - 2022

(continuação)

Sigla UF	Município		Código único nacional da Comunidade Quilombola declarada com localidade associada	Ordem de ocorrência da Localidade Quilombola no Município	Comunidade Quilombola declarada com localidade associada		Número do processo de identificação e reconhecimento na Fundação Cultural Palmares
	Geocódigo	Nome			Código municipal	Nome	
PB	2513901	São Bento	02037	1	2513901020371	CONTENDAS	01420.000835/2006-85
PB	2513901	São Bento	06944	1	2513901069441	SÍTIO TERRA NOVA	
PB	2513901	São Bento	07146	1	2513901071461	TERRA NOVA	01420.003988/2015-75
PB	2514107	São João do Tigre	01303	1	2514107013031	CACIMBA NOVA	01420.100361/2017-23
PB	2514552	São José de Princesa	06881	1	2514552068811	SÍTIO LIVRAMENTO	
PB	2514552	São José de Princesa	06881	2	2514552068812	SÍTIO LIVRAMENTO	01420.000194/2007-40
PB	2514909	São Mamede	06680	1	2514909066801	SERRA DO TALHADO	
PB	2515500	Serra Branca	03561	1	2515500035611	LAGOINHA	
PB	2515500	Serra Branca	03660	1	2515500036601	LIGEIRO DE BAIXO	01420.100550/2020-00, 01420.102103/2019-43
PB	2515500	Serra Branca	06814	1	2515500068141	SÍTIO CANTINHO	01420.102045/2019-58
PB	2515807	Serra Redonda	04840	1	2515807048401	PEDRA D'ÁGUA	01420.000735/2005-78
PB	2515807	Serra Redonda	06808	1	2515807068081	SÍTIO CAIANA	
PB	2515807	Serra Redonda	06885	1	2515807068851	SÍTIO MATIAS	01420.001618/2006-11
PB	2516607	Tavares	02308	1	2516607023081	DOMINGOS FERREIRA	01420.001087/2007-39
PB	2516607	Tavares	06818	1	2516607068181	SÍTIO CHAPADA	
PB	2516805	Triunfo	00003	1	2516805000031	40 NEGROS	01420.004576/2011-29
PB	2517100	Várzea	05001	1	2517100050011	PITOMBEIRA	01420.000864/2005-66
PE	2600203	Afrânio	00346	1	2600203003461	ARAÇÁ	01420.003111/2014-01
PE	2600203	Afrânio	00350	1	2600203003501	ARAÇÁ - RECANTO	
PE	2600203	Afrânio	00351	1	2600203003511	ARAÇÁ 2	
PE	2600203	Afrânio	00539	1	2600203005391	BAIXA DO CALDEIRÃO	01420.000760/2009-85
PE	2600203	Afrânio	00679	1	2600203006791	BARREIRINHO	
PE	2600203	Afrânio	00948	1	2600203009481	BOA VISTA	01420.003114/2014-37
PE	2600203	Afrânio	01497	1	2600203014971	CAMPO VERDE	
PE	2600203	Afrânio	04771	1	2600203047711	PAU D'ARCO	
PE	2600203	Afrânio	04773	1	2600203047731	PAU D'ARCO 2	
PE	2600203	Afrânio	06801	1	2600203068011	SÍTIO CABACEIRA	
PE	2600203	Afrânio	06802	1	2600203068021	SÍTIO CABACEIRA-ARAÇÁ	
PE	2600203	Afrânio	07081	1	2600203070811	TANQUE DE CIMA	
PE	2600302	Agrestina	01435	1	2600302014351	CAMINHO DOS QUILOMBOLAS	
PE	2600302	Agrestina	04812	1	2600302048121	PÉ DA SERRA DOS MENDES	01420.000370/2005-81
PE	2600302	Agrestina	04816	1	2600302048161	PÉ DE SERRA	01420.000369/2005-57
PE	2600302	Agrestina	05282	1	2600302052821	QUEIMADA DO PEREIRA / RIACHO DO GADO	
PE	2600302	Agrestina	05283	1	2600302052831	QUEIMADA DO PEREIRA 1	
PE	2600302	Agrestina	05284	1	2600302052841	QUEIMADA DO PEREIRA 2	
PE	2600302	Agrestina	05285	1	2600302052851	QUEIMADA DO PEREIRA 3	
PE	2600302	Agrestina	05488	1	2600302054881	RIACHO DO GADO / PÉ-DE-SERRA DOS MENDES	
PE	2600302	Agrestina	05502	1	2600302055021	RIACHO DO PEIXE 1	
PE	2600302	Agrestina	05503	1	2600302055031	RIACHO DO PEIXE 2	
PE	2600500	Águas Belas	00211	1	2600500002111	ALTO DAS FILIPAS	
PE	2600500	Águas Belas	02213	1	2600500022131	CURRAL NOVO	
PE	2600500	Águas Belas	03709	1	2600500037091	MACAMBIRA	

Apêndice 1

Localidades quilombolas, segundo os Municípios - Brasil - 2022

(continuação)

Sigla UF	Município		Código único nacional da Comunidade Quilombola declarada com localidade associada	Ordem de ocorrência da Localidade Quilombola no Município	Comunidade Quilombola declarada com localidade associada		Número do processo de identificação e reconhecimento na Fundação Cultural Palmares
	Geocódigo	Nome			Código municipal	Nome	
PE	2600500	Águas Belas	03867	1	2600500038671	MARIA DE NAZARÉ	
PE	2600500	Águas Belas	03867	2	2600500038672	MARIA DE NAZARÉ	
PE	2600500	Águas Belas	04042	1	2600500040421	MENINOS DE FORA	
PE	2600500	Águas Belas	04060	1	2600500040601	MINADOR/ANGICO 1	
PE	2600500	Águas Belas	04967	1	2600500049671	PINHÃO	
PE	2600500	Águas Belas	05338	1	2600500053381	QUILOMBO	01420.000283/2002-81
PE	2600500	Águas Belas	06905	1	2600500069051	SÍTIO PINHÃO	01420.000371/2005-26
PE	2600500	Águas Belas	06938	1	2600500069381	SÍTIO SERRA PRETA	01420.003051/2015-08
PE	2600500	Águas Belas	07089	1	2600500070891	TANQUINHOS	01420.000399/2005-63
PE	2600609	Alagoinha	01471	1	2600609014711	CAMPO DE MAGE 1	
PE	2600609	Alagoinha	01472	1	2600609014721	CAMPO DE MAGE 2	
PE	2600609	Alagoinha	01476	1	2600609014761	CAMPO DO MAGÉ	01420.016275/2013-18
PE	2600609	Alagoinha	01698	1	2600609016981	CARRAPICHO	
PE	2600609	Alagoinha	03581	1	2600609035811	LAJE DO CARRAPICHO	01420.006217/2013-78
PE	2600609	Alagoinha	04429	1	2600609044291	NOVA ESPERANCA	
PE	2600609	Alagoinha	06388	1	2600609063881	SÃO JOSÉ DO ALVERNE	01420.005961/2013-55
PE	2600807	Altinho	02878	1	2600807028781	GUARACIABA	01420.013112/2013-75
PE	2600807	Altinho	02880	1	2600807028801	GUARACIABA / BREJINHO	
PE	2600807	Altinho	02881	1	2600807028811	GUARACIABA / BREJINHO 2	
PE	2600807	Altinho	02882	1	2600807028821	GUARACIABA / CABILEIRA 1	
PE	2600807	Altinho	02883	1	2600807028831	GUARACIABA / CABILEIRA 2	
PE	2600807	Altinho	02884	1	2600807028841	GUARACIABA / CABILEIRA 3	
PE	2601003	Angelim	00139	1	2601003001391	ALDEINHA	
PE	2601003	Angelim	01860	1	2601003018601	CERQUINHA	
PE	2601003	Angelim	01901	1	2601003019011	CHAPÉU DE PALHA-SÍTIO LANÇA	
PE	2601003	Angelim	07631	1	2601003076311	VOLTA DO RIO	
PE	2601102	Araripina	00324	1	2601102003241	ANGICO DE CIMA	
PE	2601102	Araripina	07293	1	2601102072931	TUNICOS	
PE	2601607	Belém do São Francisco	02005	1	2601607020051	CONCEIÇÃO DAS CRIOULAS	
PE	2601805	Betânia	01113	1	2601805011131	BREDOS DE BAIXO	
PE	2601805	Betânia	01114	1	2601805011141	BREDOS DE CIMA 2	
PE	2601805	Betânia	01115	1	2601805011151	BREDOS DE CIMA 3	
PE	2601805	Betânia	03756	1	2601805037561	MALHADA DOS BOIS	
PE	2601805	Betânia	03764	1	2601805037641	MALHADINHA	
PE	2601805	Betânia	05512	1	2601805055121	RIACHO FUNDO	
PE	2601805	Betânia	05514	1	2601805055141	RIACHO FUNDO 2	
PE	2601805	Betânia	05515	1	2601805055151	RIACHO FUNDO 3	
PE	2601805	Betânia	05516	1	2601805055161	RIACHO FUNDO-MALHADA DOS BOIS 2	
PE	2601805	Betânia	06777	1	2601805067771	SÍTIO APERTADO	
PE	2601805	Betânia	06783	1	2601805067831	SÍTIO BAIXAS	01420.001055/2008-14
PE	2601805	Betânia	06784	1	2601805067841	SÍTIO BAIXAS DO MEIO 1	
PE	2601805	Betânia	06785	1	2601805067851	SÍTIO BAIXAS DO MEIO 2	
PE	2601805	Betânia	06786	1	2601805067861	SÍTIO BAIXAS DO MEIO 3	

Apêndice 1

Localidades quilombolas, segundo os Municípios - Brasil - 2022

(continuação)

Sigla UF	Município		Código único nacional da Comunidade Quilombola declarada com localidade associada	Ordem de ocorrência da Localidade Quilombola no Município	Comunidade Quilombola declarada com localidade associada		Número do processo de identificação e reconhecimento na Fundação Cultural Palmares
	Geocódigo	Nome			Código municipal	Nome	
PE	2601805	Betânia	06799	2	2601805067992	SÍTIO BREDOS	01420.001057/2008-11
PE	2601805	Betânia	06827	1	2601805068271	SÍTIO CUTIA	
PE	2601805	Betânia	06886	1	2601805068861	SÍTIO MAXIXE	
PE	2601805	Betânia	06924	1	2601805069241	SÍTIO RIACHO FUNDO	
PE	2601805	Betânia	06931	1	2601805069311	SÍTIO SÃO CAETANO	01420.001056/2008-69
PE	2601805	Betânia	06932	1	2601805069321	SÍTIO SÃO CAETANO DE BAIXO	
PE	2601805	Betânia	06943	1	2601805069431	SÍTIO TEIXEIRA	
PE	2601805	Betânia	06943	2	2601805069432	SÍTIO TEIXEIRA	01420.001054/2008-70
PE	2601904	Bezerros	02899	1	2601904028991	GUARIBAS DE BAIXO	01420.000288/2002-12
PE	2602100	Bom Conselho	00255	1	2602100002551	AMARGOSO	
PE	2602100	Bom Conselho	00255	2	2602100002552	AMARGOSO	
PE	2602100	Bom Conselho	00310	1	2602100003101	ANGICAL DE CIMA	
PE	2602100	Bom Conselho	00318	1	2602100003181	ANGICO	01420.000372/2005-71
PE	2602100	Bom Conselho	00318	2	2602100003182	ANGICO	01420.000372/2005-71
PE	2602100	Bom Conselho	00321	1	2602100003211	ANGICO DE BAIXO	
PE	2602100	Bom Conselho	00321	2	2602100003212	ANGICO DE BAIXO	
PE	2602100	Bom Conselho	00322	1	2602100003221	ANGICO DE BAIXO 2	
PE	2602100	Bom Conselho	00323	1	2602100003231	ANGICO DE BAIXO 3	
PE	2602100	Bom Conselho	00325	1	2602100003251	ANGICO DE CIMA	01420.001374/2010-44
PE	2602100	Bom Conselho	00325	2	2602100003252	ANGICO DE CIMA	01420.001374/2010-44
PE	2602100	Bom Conselho	00745	1	2602100007451	BARROCÃO	
PE	2602100	Bom Conselho	00745	2	2602100007452	BARROCÃO	01420.101535/2018-56
PE	2602100	Bom Conselho	02405	1	2602100024051	ESCORREGO	
PE	2602100	Bom Conselho	02665	1	2602100026651	FLORES	
PE	2602100	Bom Conselho	02669	1	2602100026691	FLORES 2	
PE	2602100	Bom Conselho	02670	1	2602100026701	FLORES 3	
PE	2602100	Bom Conselho	02725	1	2602100027251	FUNDAÇÃO	
PE	2602100	Bom Conselho	02962	1	2602100029621	IGREJA NOVA	
PE	2602100	Bom Conselho	03028	1	2602100030281	INGAZEIRA	
PE	2602100	Bom Conselho	03056	1	2602100030561	ISABEL	01420.000373/2005-15
PE	2602100	Bom Conselho	03388	1	2602100033881	LAGOA COMPRIDA	01420.013110/2013-86
PE	2602100	Bom Conselho	03388	2	2602100033882	LAGOA COMPRIDA	01420.013110/2013-86
PE	2602100	Bom Conselho	03405	1	2602100034051	LAGOA DA PEDRA	
PE	2602100	Bom Conselho	03542	1	2602100035421	LAGOA PRIMEIRA	
PE	2602100	Bom Conselho	03542	2	2602100035422	LAGOA PRIMEIRA	
PE	2602100	Bom Conselho	03543	1	2602100035431	LAGOA PRIMEIRA 2	
PE	2602100	Bom Conselho	03544	1	2602100035441	LAGOA PRIMEIRA 3	
PE	2602100	Bom Conselho	03678	1	2602100036781	LOGRADOURO DOS LEÕES 1	
PE	2602100	Bom Conselho	03679	1	2602100036791	LOGRADOURO DOS LEÕES 2	
PE	2602100	Bom Conselho	03703	1	2602100037031	MACACOS	01420.000374/2005-60
PE	2602100	Bom Conselho	03704	1	2602100037041	MACACOS DO SÍTIO ESCORREGO	
PE	2602100	Bom Conselho	05293	1	2602100052931	QUEIMADA GRANDE	
PE	2602100	Bom Conselho	05296	1	2602100052961	QUEIMADA GRANDE 2	

Apêndice 1

Localidades quilombolas, segundo os Municípios - Brasil - 2022

(continuação)

Sigla UF	Município		Código único nacional da Comunidade Quilombola declarada com localidade associada	Ordem de ocorrência da Localidade Quilombola no Município	Comunidade Quilombola declarada com localidade associada		Número do processo de identificação e reconhecimento na Fundação Cultural Palmares
	Geocódigo	Nome			Código municipal	Nome	
PE	2602100	Bom Conselho	05297	1	2602100052971	QUEIMADA GRANDE 4	
PE	2602100	Bom Conselho	05370	1	2602100053701	RAINHA ISABEL	
PE	2602100	Bom Conselho	06774	1	2602100067741	SÍTIO AMARGOSO	01420.011535/2016-01
PE	2602100	Bom Conselho	06775	1	2602100067751	SÍTIO ANGICO	
PE	2602100	Bom Conselho	06775	2	2602100067752	SÍTIO ANGICO	
PE	2602100	Bom Conselho	06776	1	2602100067761	SÍTIO ANGICO DE CIMA	
PE	2602100	Bom Conselho	06795	1	2602100067951	SÍTIO BARROCÃO	
PE	2602100	Bom Conselho	06806	1	2602100068061	SÍTIO CAFUNDÓ 1	
PE	2602100	Bom Conselho	06807	1	2602100068071	SÍTIO CAFUNDÓ 2	
PE	2602100	Bom Conselho	06846	1	2602100068461	SÍTIO ESCORREGO	
PE	2602100	Bom Conselho	06847	1	2602100068471	SÍTIO ESCORREGO 2	
PE	2602100	Bom Conselho	06852	1	2602100068521	SÍTIO FLORES	
PE	2602100	Bom Conselho	06852	2	2602100068522	SÍTIO FLORES	01420.006135/2010-81
PE	2602100	Bom Conselho	06854	1	2602100068541	SÍTIO FLORES 2	
PE	2602100	Bom Conselho	06855	1	2602100068551	SÍTIO FLORES 3	
PE	2602100	Bom Conselho	06865	1	2602100068651	SÍTIO LAGOA COMPRIDA	
PE	2602100	Bom Conselho	06866	1	2602100068661	SÍTIO LAGOA DA PEDRA	
PE	2602100	Bom Conselho	06870	1	2602100068701	SÍTIO LAGOA PRIMEIRA	01420.008279/2016-67
PE	2602100	Bom Conselho	06891	1	2602100068911	SÍTIO MOCÓS	01420.007064/2015-48
PE	2602100	Bom Conselho	06911	1	2602100069111	SÍTIO QUEIMADA GRANDE	01420.000808/2014-12
PE	2602100	Bom Conselho	07149	1	2602100071491	TERRA PRETA	
PE	2602407	Brejão	00364	1	2602407003641	ARANDU	
PE	2602407	Brejão	00609	1	2602407006091	BANANEIRAS	
PE	2602407	Brejão	00769	1	2602407007691	BATINGA	01420.000375/2005-12
PE	2602407	Brejão	01413	1	2602407014131	CALUETE	
PE	2602407	Brejão	02202	1	2602407022021	CURIQUINHA DOS NEGROS	
PE	2602407	Brejão	02202	2	2602407022022	CURIQUINHA DOS NEGROS	01420.000376/2005-59
PE	2602407	Brejão	02795	1	2602407027951	GENIPAPO	
PE	2602407	Brejão	03731	1	2602407037311	MACUCA	
PE	2602407	Brejão	03731	2	2602407037312	MACUCA	
PE	2602407	Brejão	03731	3	2602407037313	MACUCA	
PE	2602407	Brejão	04015	1	2602407040151	MEDEIA	
PE	2602407	Brejão	05037	1	2602407050371	POÇO DO NOVILHO	
PE	2602407	Brejão	05427	1	2602407054271	RENATO BATINGA	
PE	2602407	Brejão	05769	1	2602407057691	SAMBAÍBA 1	
PE	2602407	Brejão	05770	1	2602407057701	SAMBAÍBA 2	
PE	2602407	Brejão	06771	1	2602407067711	SÍTIO AGRESTE DOS PIRES	
PE	2602407	Brejão	06826	1	2602407068261	SÍTIO CURICA	
PE	2602407	Brejão	06867	1	2602407068671	SÍTIO LAGOA DO ARROZ	
PE	2602407	Brejão	06887	1	2602407068871	SÍTIO MEDEIA - BATINGA	
PE	2602506	Brejinho	01126	1	2602506011261	BREJINHO	01420.101201/2022-69
PE	2602803	Buíque	00559	1	2602803005591	BAIXA GRANDE 2	
PE	2602803	Buíque	01900	1	2602803019001	CHAPÉU	

Apêndice 1

Localidades quilombolas, segundo os Municípios - Brasil - 2022

(continuação)

Sigla UF	Município		Código único nacional da Comunidade Quilombola declarada com localidade associada	Ordem de ocorrência da Localidade Quilombola no Município	Comunidade Quilombola declarada com localidade associada		Número do processo de identificação e reconhecimento na Fundação Cultural Palmares
	Geocódigo	Nome			Código municipal	Nome	
PE	2602803	Buíque	02366	1	2602803023661	ENGENHO MUNDO NOVO	
PE	2602803	Buíque	04476	1	2602803044761	NOVO MUNDO 1	
PE	2602803	Buíque	04477	1	2602803044771	NOVO MUNDO 2	
PE	2602803	Buíque	06357	1	2602803063571	SÃO JOSÉ	
PE	2602803	Buíque	06668	1	2602803066681	SERRA DO CHAPEU	
PE	2602803	Buíque	06728	1	2602803067281	SERROTE PRETO	
PE	2602803	Buíque	06850	1	2602803068501	SÍTIO FARCOLA 1	
PE	2602803	Buíque	06851	1	2602803068511	SÍTIO FARCOLA 2	
PE	2602803	Buíque	06883	1	2602803068831	SÍTIO MACAMBIRA	
PE	2602803	Buíque	06893	1	2602803068931	SÍTIO MUNDO NOVO	01420.008719/2015-03
PE	2602902	Cabo de Santo Agostinho	04561	1	2602902045611	ONZE NEGRAS	01420.000377/2005-01
PE	2603009	Cabrobó	01210	1	2603009012101	CAATINGUINHA	
PE	2603009	Cabrobó	02161	1	2603009021611	CRUZ DOS RIACHOS	01420.001849/2006-16
PE	2603009	Cabrobó	02161	2	2603009021612	CRUZ DOS RIACHOS	
PE	2603009	Cabrobó	02525	1	2603009025251	FAZENDA BANANEIRA 2/JATOBÁ	
PE	2603009	Cabrobó	02528	1	2603009025281	FAZENDA BELA VISTA 1	
PE	2603009	Cabrobó	02532	1	2603009025321	FAZENDA CAATINGUINHA	
PE	2603009	Cabrobó	02563	1	2603009025631	FAZENDA JATOBA 1	
PE	2603009	Cabrobó	02564	1	2603009025641	FAZENDA JATOBÁ 2	
PE	2603009	Cabrobó	02565	1	2603009025651	FAZENDA JATOBA 3	
PE	2603009	Cabrobó	02566	1	2603009025661	FAZENDA JATOBÁ 4	
PE	2603009	Cabrobó	02567	1	2603009025671	FAZENDA JATOBÁ 5	
PE	2603009	Cabrobó	02571	1	2603009025711	FAZENDA MANGUINHA	01420.000782/2007-83
PE	2603009	Cabrobó	02594	1	2603009025941	FAZENDA SANTANA	01420.000311/2007-75
PE	2603009	Cabrobó	03195	1	2603009031951	JATOBÁ	
PE	2603009	Cabrobó	03203	1	2603009032031	JATOBÁ 2	01420.000312/2007-10
PE	2603009	Cabrobó	03944	1	2603009039441	MATA DE SÃO JOSÉ	
PE	2603009	Cabrobó	03944	2	2603009039442	MATA DE SÃO JOSÉ	
PE	2603009	Cabrobó	05415	1	2603009054151	REMANSO	
PE	2603207	Caetés	00452	1	2603207004521	ATOLEIRO	01420.005478/2013-71
PE	2603207	Caetés	00453	1	2603207004531	ATOLEIRO 1	
PE	2603207	Caetés	00454	1	2603207004541	ATOLEIRO 2	
PE	2603207	Caetés	00455	1	2603207004551	ATOLEIRO 3	
PE	2603207	Caetés	00456	1	2603207004561	ATOLEIRO 4	
PE	2603207	Caetés	05863	1	2603207058631	SANTA LUZIA	
PE	2603801	Capoeiras	01393	1	2603801013931	CALDEIRÃO	
PE	2603801	Capoeiras	01739	1	2603801017391	CASCAVEL	
PE	2603801	Capoeiras	02637	1	2603801026371	FIDELÃO	01420.000378/2005-48
PE	2603801	Capoeiras	02638	1	2603801026381	FIDELÃO 1	
PE	2603801	Capoeiras	03017	1	2603801030171	IMBÉ	01420.000337/2005-51
PE	2603801	Capoeiras	03017	2	2603801030172	IMBÉ	01420.000337/2005-51
PE	2603801	Capoeiras	06817	1	2603801068171	SÍTIO CASCAVEL	01420.000423/2005-64
PE	2603900	Carnaíba	00011	1	2603900000111	ABELHAS	

Apêndice 1

Localidades quilombolas, segundo os Municípios - Brasil - 2022

(continuação)

Sigla UF	Município		Código único nacional da Comunidade Quilombola declarada com localidade associada	Ordem de ocorrência da Localidade Quilombola no Município	Comunidade Quilombola declarada com localidade associada		Número do processo de identificação e reconhecimento na Fundação Cultural Palmares
	Geocódigo	Nome			Código municipal	Nome	
PE	2603900	Carnaíba	00689	1	2603900006891	BARREIRO	
PE	2603900	Carnaíba	01139	1	2603900011391	BREJO DE DENTRO	01420.000379/2005-92
PE	2603900	Carnaíba	01139	2	2603900011392	BREJO DE DENTRO	01420.000379/2005-92
PE	2603900	Carnaíba	01982	1	2603900019821	COMUNIDADE QUILOMBLOLA SÍTIO BREJO DE DENTRO	
PE	2603900	Carnaíba	02762	1	2603900027621	GAMELEIRA	01420.000380/2005-17
PE	2603900	Carnaíba	02765	1	2603900027651	GAMELEIRA - SERRA DO URUBU	
PE	2603900	Carnaíba	03648	1	2603900036481	LEITÃO DA CARAPUÇA	01420.000053/2004-84
PE	2603900	Carnaíba	06769	1	2603900067691	SÍTIO ABELHA	01420.000381/2005-61
PE	2603900	Carnaíba	06769	2	2603900067692	SÍTIO ABELHA	01420.000381/2005-61
PE	2603900	Carnaíba	07243	1	2603900072431	TRAVESSÃO DO CAROÁ	01420.010067/2012-16
PE	2603900	Carnaíba	07243	2	2603900072432	TRAVESSÃO DO CAROÁ	01420.010067/2012-16
PE	2603900	Carnaíba	07244	2	2603900072442	TRAVESSÃO DO CAROA 2	
PE	2603900	Carnaíba	07245	1	2603900072451	TRAVESSÃO DO CAROÁ 2	
PE	2603900	Carnaíba	07246	1	2603900072461	TRAVESSÃO DO CAROÁ 3	
PE	2603900	Carnaíba	07247	1	2603900072471	TRAVESSÃO DO CAROÁ 4	
PE	2603926	Carnaubeira da Penha	06276	1	2603926062761	SÃO GONCALO	01420.003325/2007-41
PE	2603926	Carnaubeira da Penha	07210	1	2603926072101	TIRIRICA	01420.001390/2007-31
PE	2603926	Carnaubeira da Penha	07212	1	2603926072121	TIRIRICA DOS CRIOULOS	
PE	2603926	Carnaubeira da Penha	07212	2	2603926072122	TIRIRICA DOS CRIOULOS	
PE	2604106	Caruaru	00060	1	2604106000601	AGRESTE DE PAU SANTO	
PE	2604106	Caruaru	06700	1	2604106067001	SERRA VERDA	
PE	2604908	Cumaru	01507	1	2604908015071	CAMPOS NOVOS	01420.005100/2010-24
PE	2604908	Cumaru	05484	1	2604908054841	RIACHO DE PEDRA DE BAIXO	
PE	2605004	Cupira	04781	1	2605004047811	PAU FERRADO	
PE	2605004	Cupira	05465	1	2605004054651	RIACHÃO DO SAMBAQUIM	
PE	2605004	Cupira	05771	1	2605004057711	SAMBAQUIM	01420.000382/2005-14
PE	2605004	Cupira	06927	1	2605004069271	SÍTIO SAMBAQUI	
PE	2605103	Custódia	00046	1	2605103000461	AÇUDINHO	01420.000480/2007-13
PE	2605103	Custódia	00047	1	2605103000471	AÇUDINHO 3	
PE	2605103	Custódia	00129	1	2605103001291	ALAGOINHAS	
PE	2605103	Custódia	00401	1	2605103004011	AREIAS	
PE	2605103	Custódia	00401	2	2605103004012	AREIAS	01420.000885/2007-43
PE	2605103	Custódia	00451	1	2605103004511	ATOLEIRO	
PE	2605103	Custódia	01098	1	2605103010981	BRABO	
PE	2605103	Custódia	01160	1	2605103011601	BUENO AIRES	
PE	2605103	Custódia	01162	1	2605103011621	BUENOS AIRES	01420.000422/2007-81
PE	2605103	Custódia	01163	1	2605103011631	BUENOS AIRES / SÃO JOSÉ	
PE	2605103	Custódia	01163	2	2605103011632	BUENOS AIRES / SÃO JOSÉ	
PE	2605103	Custódia	01275	1	2605103012751	CACHOEIRA	01420.000384/2005-03
PE	2605103	Custódia	01277	1	2605103012771	CACHOEIRA DA ONÇA	
PE	2605103	Custódia	01278	1	2605103012781	CACHOEIRA DA ONÇA - PAU FÉRRO 1	
PE	2605103	Custódia	01302	1	2605103013021	CACIMBA NOVA	
PE	2605103	Custódia	01304	1	2605103013041	CACIMBA NOVA 1	

Apêndice 1

Localidades quilombolas, segundo os Municípios - Brasil - 2022

(continuação)

Sigla UF	Município		Código único nacional da Comunidade Quilombola declarada com localidade associada	Ordem de ocorrência da Localidade Quilombola no Município	Comunidade Quilombola declarada com localidade associada		Número do processo de identificação e reconhecimento na Fundação Cultural Palmares
	Geocódigo	Nome			Código municipal	Nome	
PE	2605103	Custódia	01316	1	2605103013161	CAETANO	
PE	2605103	Custódia	01395	1	2605103013951	CALDEIRÃO	
PE	2605103	Custódia	01400	1	2605103014001	CALDEIRÃO 1	
PE	2605103	Custódia	01724	1	2605103017241	CARVALHO	
PE	2605103	Custódia	01985	1	2605103019851	COMUNIDADE QUILOMBOLA SÍ-TIO CARVALHO 2	
PE	2605103	Custódia	02856	1	2605103028561	GROTÃO	01420.000884/2007-07
PE	2605103	Custódia	03387	1	2605103033871	LAGOA CERCADA	01420.000480/2007-13
PE	2605103	Custódia	03455	1	2605103034551	LAGOA DO CAPIM	
PE	2605103	Custódia	03456	1	2605103034561	LAGOA DO CAPIM 1	
PE	2605103	Custódia	03457	1	2605103034571	LAGOA DO CAPIM 3	
PE	2605103	Custódia	03567	1	2605103035671	LAGOINHA	01420.000483/2007-49
PE	2605103	Custódia	03592	1	2605103035921	LAJEDO	
PE	2605103	Custódia	03592	2	2605103035922	LAJEDO	
PE	2605103	Custódia	03606	1	2605103036061	LAMARÃO	
PE	2605103	Custódia	03961	1	2605103039611	MATA VERDE	
PE	2605103	Custódia	03961	2	2605103039612	MATA VERDE	
PE	2605103	Custódia	03963	1	2605103039631	MATA VERDE DE BAIXO	
PE	2605103	Custódia	03963	2	2605103039632	MATA VERDE DE BAIXO	
PE	2605103	Custódia	03964	1	2605103039641	MATA VERDE DE CIMA	
PE	2605103	Custódia	04104	1	2605103041041	MOCÓ	01420.000480/2007-13
PE	2605103	Custódia	04499	1	2605103044991	OITIS	
PE	2605103	Custódia	04785	1	2605103047851	PAU FERRO	
PE	2605103	Custódia	04785	2	2605103047852	PAU FERRO	
PE	2605103	Custódia	05359	1	2605103053591	QUITIMBU	
PE	2605103	Custódia	05437	1	2605103054371	RETIRO	
PE	2605103	Custódia	05490	1	2605103054901	RIACHO DO MEIO	
PE	2605103	Custódia	05494	1	2605103054941	RIACHO DO MEIO 2	
PE	2605103	Custódia	05496	1	2605103054961	RIACHO DO MEIO 4	
PE	2605103	Custódia	05509	1	2605103055091	RIACHO DOS PORCOS	
PE	2605103	Custódia	05521	1	2605103055211	RIACHO NOVO	01420.000885/2007-43
PE	2605103	Custódia	05708	1	2605103057081	SABÁ	01420.000480/2007-13
PE	2605103	Custódia	05726	1	2605103057261	SACO GRANDE	01420.000480/2007-13
PE	2605103	Custódia	05906	1	2605103059061	SANTA MARIA	01420.000480/2007-13
PE	2605103	Custódia	05921	1	2605103059211	SANTA MARIA DO CURUÇÁ	
PE	2605103	Custódia	06029	1	2605103060291	SANTANA	
PE	2605103	Custódia	06029	2	2605103060292	SANTANA	
PE	2605103	Custódia	06204	1	2605103062041	SÃO CAETANO	
PE	2605103	Custódia	06366	1	2605103063661	SÃO JOSÉ	01420.000383/2005-51
PE	2605103	Custódia	06376	1	2605103063761	SÃO JOSÉ 2	
PE	2605103	Custódia	06377	1	2605103063771	SÃO JOSÉ 3	
PE	2605103	Custódia	06655	1	2605103066551	SERRA DA TORRE	01420.000480/2007-13
PE	2605103	Custódia	06655	2	2605103066552	SERRA DA TORRE	01420.000480/2007-13
PE	2605103	Custódia	06656	1	2605103066561	SERRA DA TORRE 1	

Apêndice 1

Localidades quilombolas, segundo os Municípios - Brasil - 2022

(continuação)

Sigla UF	Município		Código único nacional da Comunidade Quilombola declarada com localidade associada	Ordem de ocorrência da Localidade Quilombola no Município	Comunidade Quilombola declarada com localidade associada		Número do processo de identificação e reconhecimento na Fundação Cultural Palmares
	Geocódigo	Nome			Código municipal	Nome	
PE	2605103	Custódia	06745	1	2605103067451	SEVERO	
PE	2605103	Custódia	06770	1	2605103067701	SÍTIO AÇUDINHO	01420.000545/2007-12
PE	2605103	Custódia	06778	1	2605103067781	SÍTIO ARARAS	
PE	2605103	Custódia	06791	1	2605103067911	SÍTIO BARRA	
PE	2605103	Custódia	06800	1	2605103068001	SÍTIO BUENOS AIRES	
PE	2605103	Custódia	06803	1	2605103068031	SÍTIO CACHOEIRA DA ONÇA	01420.000886/2007-98
PE	2605103	Custódia	06804	1	2605103068041	SÍTIO CACIMBA LIMPA	
PE	2605103	Custódia	06805	1	2605103068051	SÍTIO CAETANO	
PE	2605103	Custódia	06810	1	2605103068101	SÍTIO CALDEIRÃO	01420.000480/2007-13
PE	2605103	Custódia	06816	1	2605103068161	SÍTIO CARVALHO	01420.000885/2007-43
PE	2605103	Custódia	06816	2	2605103068162	SÍTIO CARVALHO	01420.000885/2007-43
PE	2605103	Custódia	06821	1	2605103068211	SÍTIO COMISSÁRIO 2	
PE	2605103	Custódia	06860	1	2605103068601	SÍTIO JATI	
PE	2605103	Custódia	06864	1	2605103068641	SÍTIO LAGOA CERCADA	
PE	2605103	Custódia	06868	1	2605103068681	SÍTIO LAGOA DO CAPIM	
PE	2605103	Custódia	06871	1	2605103068711	SÍTIO LAGOINHA	
PE	2605103	Custódia	06872	1	2605103068721	SÍTIO LAGOINHA 1	
PE	2605103	Custódia	06873	1	2605103068731	SÍTIO LAGOINHA 2	
PE	2605103	Custódia	06874	1	2605103068741	SÍTIO LAGOINHA 3	
PE	2605103	Custódia	06876	1	2605103068761	SÍTIO LAJEDO	
PE	2605103	Custódia	06876	2	2605103068762	SÍTIO LAJEDO	01420.000482/2007-02
PE	2605103	Custódia	06889	1	2605103068891	SÍTIO MIMOSO DE BAIXO	
PE	2605103	Custódia	06890	1	2605103068901	SÍTIO MOCÓ	
PE	2605103	Custódia	06915	1	2605103069151	SÍTIO RETIRO 1	
PE	2605103	Custódia	06917	1	2605103069171	SÍTIO RETIRO 2	
PE	2605103	Custódia	06920	1	2605103069201	SÍTIO RETIRO DE BAIXO	
PE	2605103	Custódia	06921	1	2605103069211	SÍTIO RETIRO DE CIMA	
PE	2605103	Custódia	06921	2	2605103069212	SÍTIO RETIRO DE CIMA	
PE	2605103	Custódia	06923	1	2605103069231	SÍTIO RIACHO DO MEIO	
PE	2605103	Custódia	06923	2	2605103069232	SÍTIO RIACHO DO MEIO	01420.000481/2007-50
PE	2605103	Custódia	06930	1	2605103069301	SÍTIO SANTANA	01420.103290/2018-00
PE	2605103	Custódia	06935	1	2605103069351	SÍTIO SERRA DA TORRE	
PE	2605103	Custódia	06936	1	2605103069361	SÍTIO SERRA DA TORRE 1	
PE	2605103	Custódia	06937	1	2605103069371	SÍTIO SERRA DA TORRE 2	
PE	2605103	Custódia	06942	1	2605103069421	SÍTIO TAMBORIL	
PE	2605103	Custódia	06946	1	2605103069461	SÍTIO VACA MORTA	
PE	2605103	Custódia	07072	1	2605103070721	TAMBORIL	01420.000480/2007-13
PE	2605103	Custódia	07415	1	2605103074151	VELHA CHICA	
PE	2605301	Exu	06788	1	2605301067881	SÍTIO BAIXIO DO MEIO	
PE	2605608	Flores	01723	1	2605608017231	CARVALHADA	01420.010565/2013-40
PE	2605707	Floresta	01069	1	2605707010691	BOQUEIRÃO	01420.000996/2011-36
PE	2605707	Floresta	02640	1	2605707026401	FILHOS DE PAJEÚ	01420.000996/2011-36
PE	2605707	Floresta	03030	1	2605707030301	INGAZEIRA	01420.000082/2006-16

Apêndice 1

Localidades quilombolas, segundo os Municípios - Brasil - 2022

(continuação)

Sigla UF	Município		Código único nacional da Comunidade Quilombola declarada com localidade associada	Ordem de ocorrência da Localidade Quilombola no Município	Comunidade Quilombola declarada com localidade associada		Número do processo de identificação e reconhecimento na Fundação Cultural Palmares
	Geocódigo	Nome			Código municipal	Nome	
PE	2605707	Floresta	03914	1	2605707039141	MASSAPÉ	
PE	2605707	Floresta	04348	1	2605707043481	NEGROS DE GILU	
PE	2605707	Floresta	04351	1	2605707043511	NEGROS DO PAJEÚ	01420.001479/2010-01
PE	2606002	Garanhuns	00611	1	2606002006111	BANANEIRAS	
PE	2606002	Garanhuns	01414	1	2606002014141	CALUETE	01420.000338/2005-04
PE	2606002	Garanhuns	01744	1	2606002017441	CASTAINHO	01420.000252/1996-94
PE	2606002	Garanhuns	01747	1	2606002017471	CASTANHALZINHO	
PE	2606002	Garanhuns	01754	1	2606002017541	CASTANHINHO	
PE	2606002	Garanhuns	02203	1	2606002022031	CURIQUINHA DOS NEGROS	
PE	2606002	Garanhuns	02436	1	2606002024361	ESTIVA	01420.000386/2005-94
PE	2606002	Garanhuns	02439	1	2606002024391	ESTIVA 2	
PE	2606002	Garanhuns	02439	2	2606002024392	ESTIVA 2	
PE	2606002	Garanhuns	02447	1	2606002024471	ESTIVAS	
PE	2606002	Garanhuns	02467	1	2606002024671	ESTRELA	01420.000387/2005-39
PE	2606002	Garanhuns	02468	1	2606002024681	ESTRELA 2	
PE	2606002	Garanhuns	02469	1	2606002024691	ESTRELA 3	
PE	2606002	Garanhuns	02470	1	2606002024701	ESTRELA DE BAIXO	
PE	2606002	Garanhuns	03347	1	2606002033471	LADEIRA DAS PEDRINHAS	
PE	2606002	Garanhuns	05721	1	2606002057211	SACO DO TIGRE	
PE	2606002	Garanhuns	05760	1	2606002057601	SAMAMBAIA	
PE	2606002	Garanhuns	06811	1	2606002068111	SÍTIO CALUETE 1	
PE	2606002	Garanhuns	06812	1	2606002068121	SÍTIO CALUETE 2	
PE	2606002	Garanhuns	06815	1	2606002068151	SÍTIO CAPOEIRAS	
PE	2606002	Garanhuns	06845	1	2606002068451	SÍTIO EMBAÚBA	
PE	2606002	Garanhuns	06848	1	2606002068481	SÍTIO ESTRELA 1	
PE	2606002	Garanhuns	06849	1	2606002068491	SÍTIO ESTRELA 2	
PE	2606002	Garanhuns	06875	1	2606002068751	SÍTIO LAJE	
PE	2606002	Garanhuns	06884	1	2606002068841	SÍTIO MATAS DOS CAIBOS	
PE	2606002	Garanhuns	07173	1	2606002071731	TIGRE	01420.002665/2006-73
PE	2606002	Garanhuns	07194	1	2606002071941	TIMBÓ	01420.000352/2001-76
PE	2606200	Goiana	01512	1	2606200015121	CANA BRAVA	
PE	2606200	Goiana	01782	1	2606200017821	CATUCA	
PE	2606200	Goiana	05210	1	2606200052101	PRATA	
PE	2606200	Goiana	06417	1	2606200064171	SÃO LOURENÇO	01420.000388/2005-83
PE	2606507	Iati	00589	1	2606507005891	BAIXIO	
PE	2606507	Iati	05436	1	2606507054361	RETIRO	
PE	2606507	Iati	05456	1	2606507054561	RIACHÃO	
PE	2606507	Iati	06650	1	2606507066501	SERRA DA MANDIOCA	
PE	2606507	Iati	06787	1	2606507067871	SÍTIO BAIXIO	
PE	2606507	Iati	06914	1	2606507069141	SÍTIO RETIRO	01420.006141/2010-38
PE	2606507	Iati	06914	2	2606507069142	SÍTIO RETIRO	01420.006141/2010-38
PE	2606507	Iati	06916	1	2606507069161	SÍTIO RETIRO 2	
PE	2606507	Iati	06918	1	2606507069181	SÍTIO RETIRO 3	

Apêndice 1

Localidades quilombolas, segundo os Municípios - Brasil - 2022

(continuação)

Sigla UF	Município		Código único nacional da Comunidade Quilombola declarada com localidade associada	Ordem de ocorrência da Localidade Quilombola no Município	Comunidade Quilombola declarada com localidade associada		Número do processo de identificação e reconhecimento na Fundação Cultural Palmares
	Geocódigo	Nome			Código municipal	Nome	
PE	2606507	Iati	06919	1	2606507069191	SÍTIO RETIRO 5	
PE	2606903	Iguaracy	05291	1	2606903052911	QUEIMADA DOS FELIPES	01420.005393/2017-16
PE	2606903	Iguaracy	05292	1	2606903052921	QUEIMADA DOS FELIPES 1	
PE	2606903	Iguaracy	05304	1	2606903053041	QUEIMADAS	
PE	2606903	Iguaracy	06912	1	2606903069121	SÍTIO QUEIMADAS DOS FELIPE	
PE	2606903	Iguaracy	07405	1	2606903074051	VARZINHA	
PE	2606903	Iguaracy	07407	1	2606903074071	VARZINHA DOS QUILOMBOLAS	01420.001799/2010-53
PE	2607000	Inajá	02377	1	2607000023771	ENJEITADO	01420.013226/2013-15
PE	2607000	Inajá	05030	1	2607000050301	POÇO D'ANTAS	
PE	2607000	Inajá	05030	2	2607000050302	POÇO D'ANTAS	01420.013229/2013-59
PE	2607208	Ipojuca	02372	1	2607208023721	ENGENHO TABATINGA	
PE	2607208	Ipojuca	02907	1	2607208029071	GUERRA	
PE	2607208	Ipojuca	02983	1	2607208029831	ILHA DE MERCÊS	01420.009274/2016-51
PE	2607208	Ipojuca	04044	1	2607208040441	MERCÊS 2	
PE	2607406	Itacuruba	00446	1	2607406004461	ASSOCIAÇÃO SANTA CLARA	
PE	2607406	Itacuruba	04349	1	2607406043491	NEGROS DE GILU	01420.000285/2002-71
PE	2607406	Itacuruba	05041	1	2607406050411	POÇO DOS CAVALOS	01420.000170/2006-18
PE	2607406	Itacuruba	05041	2	2607406050412	POÇO DOS CAVALOS	01420.000170/2006-18
PE	2607505	Itaíba	00212	1	2607505002121	ALTO DE NEGRAS	
PE	2607505	Itaíba	01250	1	2607505012501	CABOCLO	01420.007330/2016-13
PE	2607505	Itaíba	01300	1	2607505013001	CACIMBA DE NEGRAS	01420.004807/2016-17
PE	2607505	Itaíba	01633	1	2607505016331	CARAÍBAS	01420.007327/2016-08
PE	2607505	Itaíba	01633	2	2607505016332	CARAÍBAS	01420.007327/2016-08
PE	2607505	Itaíba	02461	1	2607505024611	ESTREITO	01420.007361/2016-74
PE	2607505	Itaíba	02666	1	2607505026661	FLORES	01420.007325/2016-19
PE	2607505	Itaíba	02668	1	2607505026681	FLORES / VILÃOZINHO	
PE	2607505	Itaíba	02896	1	2607505028961	GUARIBAS	
PE	2607505	Itaíba	03450	1	2607505034501	LAGOA DO BENTO	01420.004805/2016-10
PE	2607505	Itaíba	03451	1	2607505034511	LAGOA DO BENTO 1	
PE	2607505	Itaíba	03452	1	2607505034521	LAGOA DO BENTO 2	
PE	2607505	Itaíba	04091	1	2607505040911	MOCAMBO	01420.004807/2016-17
PE	2607505	Itaíba	04099	1	2607505040991	MOCAMBO/CACIMBA DE NEGROS	
PE	2607505	Itaíba	05525	1	2607505055251	RIACHO SECO	01420.007330/2016-13
PE	2607505	Itaíba	05526	1	2607505055261	RIACHO SECO 2	
PE	2607505	Itaíba	05528	1	2607505055281	RIACHO SECO E CABOCLO	
PE	2607505	Itaíba	06853	1	2607505068531	SÍTIO FLORES	
PE	2607505	Itaíba	06853	2	2607505068532	SÍTIO FLORES	
PE	2607505	Itaíba	06863	1	2607505068631	SÍTIO LAGOA BARRO	
PE	2607505	Itaíba	06948	1	2607505069481	SÍTIO VAMOS INDO	
PE	2608107	João Alfredo	00815	1	2608107008151	BELA VISTA	
PE	2608107	João Alfredo	01129	1	2608107011291	BREJINHOS	01420.101869/2021-25
PE	2608107	João Alfredo	01130	1	2608107011301	BREJINHOS-OITEIRO	
PE	2608107	João Alfredo	02429	1	2608107024291	ESTACA SERROTE	

Apêndice 1

Localidades quilombolas, segundo os Municípios - Brasil - 2022

(continuação)

Sigla UF	Município		Código único nacional da Comunidade Quilombola declarada com localidade associada	Ordem de ocorrência da Localidade Quilombola no Município	Comunidade Quilombola declarada com localidade associada		Número do processo de identificação e reconhecimento na Fundação Cultural Palmares
	Geocódigo	Nome			Código municipal	Nome	
PE	2608107	João Alfredo	04486	1	2608107044861	OITEIRO	
PE	2608107	João Alfredo	04486	2	2608107044862	OITEIRO	
PE	2608453	Lagoa do Carro	00731	1	2608453007311	BARRO PRETO	01420.001720/2009-51
PE	2608701	Lagoa dos Gatos	01128	1	2608701011281	BREJINHO / PAU FÉRRADO	
PE	2608701	Lagoa dos Gatos	01797	1	2608701017971	CAVUCO	01420.000389/2005-28
PE	2608701	Lagoa dos Gatos	04782	1	2608701047821	PAU FERRADO	01420.000390/2005-52
PE	2608750	Lagoa Grande	03609	1	2608750036091	LAMBEDOR	01420.008438/2011-19
PE	2608750	Lagoa Grande	06879	1	2608750068791	SÍTIO LAMBEDOR	
PE	2608800	Lajedo	01246	1	2608800012461	CABOCLO	
PE	2609303	Mirandiba	00347	1	2609303003471	ARAÇÁ	01420.000391/2005-05
PE	2609303	Mirandiba	00405	1	2609303004051	ARIADO	
PE	2609303	Mirandiba	00594	1	2609303005941	BALANÇO	01420.015351/2011-06
PE	2609303	Mirandiba	01382	1	2609303013821	CAJUEIRO	01420.004424/2011-26
PE	2609303	Mirandiba	01721	1	2609303017211	CARURU	01420.000392/2005-41
PE	2609303	Mirandiba	01722	1	2609303017221	CARURU DE CIMA	
PE	2609303	Mirandiba	02589	1	2609303025891	FAZENDA QUIXABEIRA HELENA GOMES DA SILVA	01420.006105/2011-55
PE	2609303	Mirandiba	02614	1	2609303026141	FEIJÃO	01420.000393/2005-96
PE	2609303	Mirandiba	02614	2	2609303026142	FEIJÃO	01420.000393/2005-96
PE	2609303	Mirandiba	02616	1	2609303026161	FEIJÃO E POSSE	01420.000083/2006-52
PE	2609303	Mirandiba	02923	1	2609303029231	HELENA GOMES DA SILVA	
PE	2609303	Mirandiba	03185	1	2609303031851	JARDIM	01420.000031/2014-96
PE	2609303	Mirandiba	03185	2	2609303031852	JARDIM	01420.000031/2014-96
PE	2609303	Mirandiba	03271	1	2609303032711	JUAZEIRO GRANDE	01420.000394/2005-31
PE	2609303	Mirandiba	03779	1	2609303037791	MANDACARU	
PE	2609303	Mirandiba	03815	1	2609303038151	MANIÇOBA	
PE	2609303	Mirandiba	04778	1	2609303047781	PAU DE LEITE	01420.006512/2010-81
PE	2609303	Mirandiba	04832	1	2609303048321	PEDRA BRANCA	01420.000395/2005-85
PE	2609303	Mirandiba	04841	1	2609303048411	PEDRA DO AMOLAR	
PE	2609303	Mirandiba	04841	2	2609303048412	PEDRA DO AMOLAR	
PE	2609303	Mirandiba	05144	1	2609303051441	POSSE	
PE	2609303	Mirandiba	05311	1	2609303053111	QUEIMADAS	01420.001280/2007-70
PE	2609303	Mirandiba	05364	1	2609303053641	QUIXABEIRA	
PE	2609303	Mirandiba	05479	1	2609303054791	RIACHO DAS PEDRAS	
PE	2609303	Mirandiba	05489	1	2609303054891	RIACHO DO MEIO	
PE	2609303	Mirandiba	05498	1	2609303054981	RIACHO DO MEIO DO DAMIÃO	01420.101774/2022-92
PE	2609303	Mirandiba	06682	1	2609303066821	SERRA DO TALHADO	01420.006992/2010-81
PE	2609303	Mirandiba	06704	1	2609303067041	SERRA VERDE	01420.000396/2005-20
PE	2609303	Mirandiba	06729	1	2609303067291	SERROTINHO	
PE	2609303	Mirandiba	07171	1	2609303071711	TIA ZALA	
PE	2609303	Mirandiba	07395	1	2609303073951	VÁRZEA DO TIRO	
PE	2609600	Olinda	04333	1	2609600043331	NAÇÃO XAMBÁ	01420.002300/2006-49
PE	2609808	Orocó	00107	1	2609808001071	ÁGUAS DO VELHO CHICO	
PE	2609808	Orocó	01211	1	2609808012111	CAATINGUINHA	01420.001597/2007-14

Apêndice 1

Localidades quilombolas, segundo os Municípios - Brasil - 2022

(continuação)

Sigla UF	Município		Código único nacional da Comunidade Quilombola declarada com localidade associada	Ordem de ocorrência da Localidade Quilombola no Município	Comunidade Quilombola declarada com localidade associada		Número do processo de identificação e reconhecimento na Fundação Cultural Palmares
	Geocódigo	Nome			Código municipal	Nome	
PE	2609808	Orocó	01211	2	2609808012112	CAATINGUINHA	01420.001597/2007-14
PE	2609808	Orocó	02533	1	2609808025331	FAZENDA CAATINGUINHA	01420.001597/2007-14
PE	2609808	Orocó	02534	1	2609808025341	FAZENDA CAATINGUINHA 2	
PE	2609808	Orocó	02590	1	2609808025901	FAZENDA REMANSO	
PE	2609808	Orocó	04479	1	2609808044791	NOVOS OLHARES	01420.006546/2015-81
PE	2609808	Orocó	05421	1	2609808054211	REMANSO	01420.001597/2007-14
PE	2609808	Orocó	05422	1	2609808054221	REMANSO 2	
PE	2609808	Orocó	07312	1	2609808073121	UMBURANA	01420.001597/2007-14
PE	2609808	Orocó	07314	1	2609808073141	UMBURANA 2	
PE	2609808	Orocó	07315	1	2609808073151	UMBURANA 3	
PE	2609808	Orocó	07613	1	2609808076131	VITORINO	01420.001597/2007-14
PE	2610202	Panelas	00377	1	2610202003771	ARAQUA	
PE	2610202	Panelas	05464	1	2610202054641	RIACHAO DO SAMBAQUIM	01420.000588/2007-06
PE	2610202	Panelas	05772	1	2610202057721	SAMBAQUIM	01420.000587/2007-53
PE	2610509	Passira	01306	1	2610509013061	CACIMBINHA	01420.000397/2005-74
PE	2610509	Passira	01306	2	2610509013062	CACIMBINHA	01420.000397/2005-74
PE	2610509	Passira	01873	1	2610509018731	CHÃ DOS GALDINOS	
PE	2610509	Passira	01873	2	2610509018732	CHÃ DOS GALDINOS	
PE	2610509	Passira	01874	1	2610509018741	CHÃ DOS NEGROS	01420.000286/2002-15
PE	2610509	Passira	07446	1	2610509074461	VERTENTE SECA	
PE	2610905	Pesqueira	04350	1	2610905043501	NEGROS DO OSSO	01420.000398/2005-19
PE	2610905	Pesqueira	05492	1	2610905054921	RIACHO DO MEIO 1	
PE	2610905	Pesqueira	05493	1	2610905054931	RIACHO DO MEIO 2	
PE	2610905	Pesqueira	05495	1	2610905054951	RIACHO DO MEIO 3	
PE	2610905	Pesqueira	05497	1	2610905054971	RIACHO DO MEIO 4	
PE	2611002	Petrolândia	01085	1	2611002010851	BORDA DO LAGO	01420.000357/2005-22
PE	2611101	Petrolina	00054	1	2611101000541	AFRANTO	01420.000358/2005-77
PE	2611101	Petrolina	02215	1	2611101022151	CURRAL QUEIMADO	01420.101666/2020-58
PE	2611101	Petrolina	02511	1	2611101025111	FANDANGO	01420.000359/2005-11
PE	2611101	Petrolina	02992	1	2611101029921	ILHA DO MASSANGANO	
PE	2611101	Petrolina	03608	1	2611101036081	LAMBEDOR	
PE	2611101	Petrolina	05035	1	2611101050351	POÇO DO ANJICO	
PE	2611309	Pombos	05058	1	2611309050581	POMBOS	
PE	2611309	Pombos	06667	1	2611309066671	SERRA DO BOEIRO	
PE	2611533	Quixaba	06856	1	2611533068561	SÍTIO GIA	01420.000360/2005-46
PE	2611533	Quixaba	06857	1	2611533068571	SÍTIO GIA 2	
PE	2611533	Quixaba	06858	1	2611533068581	SÍTIO GIA 3	
PE	2611533	Quixaba	06888	1	2611533068881	SÍTIO MENDES	
PE	2611705	Riacho das Almas	06701	1	2611705067011	SERRA VERDE	
PE	2611903	Rio Formoso	02371	1	2611903023711	ENGENHO SIQUEIRA	01420.000361/2005-91
PE	2611903	Rio Formoso	05163	1	2611903051631	POVOADO DEMANDA	01420.009355/2017-32
PE	2611903	Rio Formoso	06761	1	2611903067611	SIQUEIRA	
PE	2611903	Rio Formoso	06761	2	2611903067612	SIQUEIRA	

Apêndice 1

Localidades quilombolas, segundo os Municípios - Brasil - 2022

(continuação)

Sigla UF	Município		Código único nacional da Comunidade Quilombola declarada com localidade associada	Ordem de ocorrência da Localidade Quilombola no Município	Comunidade Quilombola declarada com localidade associada		Número do processo de identificação e reconhecimento na Fundação Cultural Palmares
	Geocódigo	Nome			Código municipal	Nome	
PE	2612109	Salgadinho	02029	1	2612109020291	CONTE	01420.000362/2005-35
PE	2612208	Salgueiro	01394	1	2612208013941	CALDEIRÃO	
PE	2612208	Salgueiro	01401	1	2612208014011	CALDEIRÃO DAS LETRAS	
PE	2612208	Salgueiro	02004	1	2612208020041	CONCEICÃO DAS CRIOULAS	01420.000268/1998-96
PE	2612208	Salgueiro	02004	2	2612208020042	CONCEICÃO DAS CRIOULAS	01420.000268/1998-96
PE	2612208	Salgueiro	02004	3	2612208020043	CONCEICÃO DAS CRIOULAS	01420.000268/1998-96
PE	2612208	Salgueiro	02030	1	2612208020301	CONTENDAS	01420.000365/2005-79
PE	2612208	Salgueiro	05306	1	2612208053061	QUEIMADAS	
PE	2612208	Salgueiro	05658	1	2612208056581	RODEADOR	
PE	2612208	Salgueiro	06039	1	2612208060391	SANTANA	01420.000128/2007-70
PE	2612208	Salgueiro	06046	1	2612208060461	SANTANA 1	
PE	2612208	Salgueiro	06047	1	2612208060471	SANTANA 2	
PE	2612208	Salgueiro	06048	1	2612208060481	SANTANA 3	
PE	2612208	Salgueiro	06899	1	2612208068991	SÍTIO PAULA	
PE	2612208	Salgueiro	06928	1	2612208069281	SÍTIO SANTANA	
PE	2612208	Salgueiro	07071	1	2612208070711	TAMBORIL	01420.000127/2007-25
PE	2612307	Saloá	05459	1	2612307054591	RIACHÃO	
PE	2612307	Saloá	06660	1	2612307066601	SERRA DE SÃO PEDRO	01420.001456/2009-55
PE	2612307	Saloá	06922	1	2612307069221	SÍTIO RIACHÃO 2	
PE	2612604	Santa Maria da Boa Vista	00264	1	2612604002641	AMBRÓSIO	
PE	2612604	Santa Maria da Boa Vista	00649	1	2612604006491	BARRA DO JACARÉ	
PE	2612604	Santa Maria da Boa Vista	00658	1	2612604006581	BARRA NOVA	
PE	2612604	Santa Maria da Boa Vista	02196	1	2612604021961	CUPIRA	01420.001527/2008-39
PE	2612604	Santa Maria da Boa Vista	02197	1	2612604021971	CUPIRA DE CIMA 1	
PE	2612604	Santa Maria da Boa Vista	02198	1	2612604021981	CUPIRA DE CIMA 2	
PE	2612604	Santa Maria da Boa Vista	02600	1	2612604026001	FAZENDA TAMBAQUIS	
PE	2612604	Santa Maria da Boa Vista	03026	1	2612604030261	INGAZEIRA	
PE	2612604	Santa Maria da Boa Vista	03031	1	2612604030311	INHANHUM	01420.001144/2008-61
PE	2612604	Santa Maria da Boa Vista	03793	1	2612604037931	MANGA 1	
PE	2612604	Santa Maria da Boa Vista	03794	1	2612604037941	MANGA 2	
PE	2612604	Santa Maria da Boa Vista	04480	1	2612604044801	NOZA DE GILÚ	01420.101298/2019-12
PE	2612604	Santa Maria da Boa Vista	05154	1	2612604051541	POVOADO AMBRÓZIO	
PE	2612604	Santa Maria da Boa Vista	05344	1	2612604053441	QUILOMBOLA CARAÍBAS II	
PE	2612604	Santa Maria da Boa Vista	05419	1	2612604054191	REMANSO	
PE	2612604	Santa Maria da Boa Vista	05718	1	2612604057181	SACO DO MARI 1	
PE	2612604	Santa Maria da Boa Vista	05719	1	2612604057191	SACO DO MARI 2	
PE	2612604	Santa Maria da Boa Vista	05720	1	2612604057201	SACO DO MARI 3	
PE	2612604	Santa Maria da Boa Vista	06607	1	2612604066071	SARUÊ	01420.016559/2013-04
PE	2612604	Santa Maria da Boa Vista	06723	1	2612604067231	SERROTE	01420.000528/2008-66
PE	2612604	Santa Maria da Boa Vista	06724	1	2612604067241	SERROTE 1	
PE	2612604	Santa Maria da Boa Vista	06725	1	2612604067251	SERROTE 2	
PE	2612604	Santa Maria da Boa Vista	07550	1	2612604075501	VILA RURAL DE CUPIRA	
PE	2612802	Santa Terezinha	02419	1	2612802024191	ESPÍRITO SANTO	

Apêndice 1

Localidades quilombolas, segundo os Municípios - Brasil - 2022

(continuação)

Sigla UF	Município		Código único nacional da Comunidade Quilombola declarada com localidade associada	Ordem de ocorrência da Localidade Quilombola no Município	Comunidade Quilombola declarada com localidade associada		Número do processo de identificação e reconhecimento na Fundação Cultural Palmares
	Geocódigo	Nome			Código municipal	Nome	
PE	2612901	São Benedito do Sul	07198	1	2612901071981	TIMÓTEO	
PE	2613008	São Bento do Una	01406	1	2613008014061	CALDEIRÃOZINHO	01420.000355/2005-33
PE	2613008	São Bento do Una	01408	1	2613008014081	CALDEIRÃOZINHO 2	
PE	2613008	São Bento do Una	01635	1	2613008016351	CARAÍBAS	01420.000364/2005-24
PE	2613008	São Bento do Una	02138	1	2613008021381	CRAIBAS	
PE	2613008	São Bento do Una	05039	1	2613008050391	POÇO DOCE	
PE	2613008	São Bento do Una	05039	2	2613008050392	POÇO DOCE	
PE	2613008	São Bento do Una	05040	1	2613008050401	POÇO DOCE 2	
PE	2613008	São Bento do Una	05232	1	2613008052321	PRIMAVERA	01420.000400/2005-50
PE	2613008	São Bento do Una	06703	1	2613008067031	SERRA VERDE	
PE	2613008	São Bento do Una	06727	1	2613008067271	SERROTE DO GADO BRABO	01420.000284/2002-26
PE	2613008	São Bento do Una	06792	1	2613008067921	SÍTIO BARRO BRANCO	01420.001529/2010-42
PE	2613008	São Bento do Una	06793	1	2613008067931	SÍTIO BARRO BRANCO 2	
PE	2613008	São Bento do Una	06794	1	2613008067941	SÍTIO BARRO BRANCO 3	
PE	2613008	São Bento do Una	06833	1	2613008068331	SÍTIO DO GADO BRABO	
PE	2613008	São Bento do Una	06834	1	2613008068341	SÍTIO DO GADO BRABO 2	
PE	2613008	São Bento do Una	06906	1	2613008069061	SÍTIO PRIMAVERA	
PE	2613008	São Bento do Una	06907	1	2613008069071	SÍTIO PRIMAVERA 2	
PE	2613008	São Bento do Una	06941	1	2613008069411	SÍTIO SERROTE	
PE	2613008	São Bento do Una	07325	1	2613008073251	UNA DOS CORDEIROS	
PE	2613107	São Caitano	00734	1	2613107007341	BARRO VERMELHO	
PE	2613107	São Caitano	03175	1	2613107031751	JAPECANGA	01420.010716/2011-06
PE	2613107	São Caitano	03605	1	2613107036051	LAMARÃO	
PE	2613503	São José do Belmonte	01772	1	2613503017721	CATOLÉ	
PE	2613503	São José do Belmonte	04776	1	2613503047761	PAU DE LEITE	
PE	2613602	São José do Egito	06909	1	2613602069091	SÍTIO QUEIMADA DE ZÉ VICENTE	01420.000356/2005-88
PE	2613909	Serra Talhada	00207	1	2613909002071	ALTO DA LUANDA	01420.013710/2014-25
PE	2613909	Serra Talhada	00260	1	2613909002601	AMARRADOR	
PE	2613909	Serra Talhada	01771	1	2613909017711	CATOLÉ	
PE	2613909	Serra Talhada	01771	2	2613909017712	CATOLÉ	
PE	2613909	Serra Talhada	01771	3	2613909017713	CATOLÉ	01420.002791/2014-38
PE	2613909	Serra Talhada	01774	1	2613909017741	CATOLÉ 2	
PE	2613909	Serra Talhada	01775	1	2613909017751	CATOLÉ DOS ÍNDIOS PRETOS	
PE	2613909	Serra Talhada	01912	1	2613909019121	CHUCALHO	
PE	2613909	Serra Talhada	04275	1	2613909042751	MUNDO NOVO	
PE	2613909	Serra Talhada	05068	1	2613909050681	PONTA DA SERRA	01420.009225/2013-76
PE	2613909	Serra Talhada	05069	1	2613909050691	PONTA DA SERRA 1	
PE	2614105	Sertânia	00313	1	2614105003131	ANGICO	
PE	2614105	Sertânia	05511	1	2614105055111	RIACHO DOS PORCOS	01420.003661/2013-31
PE	2614105	Sertânia	05511	2	2614105055112	RIACHO DOS PORCOS	01420.003661/2013-31
PE	2614105	Sertânia	06726	1	2614105067261	SERROTE BRANCO	
PE	2614105	Sertânia	06746	1	2614105067461	SEVERO	01420.015748/2014-32
PE	2614808	Tacaratu	01084	1	2614808010841	BORDA DO LAGO	

Apêndice 1

Localidades quilombolas, segundo os Municípios - Brasil - 2022

(continuação)

Sigla UF	Município		Código único nacional da Comunidade Quilombola declarada com localidade associada	Ordem de ocorrência da Localidade Quilombola no Município	Comunidade Quilombola declarada com localidade associada		Número do processo de identificação e reconhecimento na Fundação Cultural Palmares
	Geocódigo	Nome			Código municipal	Nome	
PE	2614808	Tacaratu	05029	1	2614808050291	POÇO D'ANTAS	
PE	2614857	Tamandaré	02370	1	2614857023701	ENGENHO SIQUEIRA	
PE	2614857	Tamandaré	06762	1	2614857067621	SIQUEIRA	
PE	2615201	Terra Nova	02038	1	2615201020381	CONTENDAS	01420.000365/2005-79
PE	2615201	Terra Nova	06034	1	2615201060341	SANTANA	
PE	2615706	Triunfo	00104	1	2615706001041	ÁGUAS CLARAS	01420.001742/2008-30
PE	2615706	Triunfo	02417	1	2615706024171	ESPÍRITO SANTO	
PE	2615706	Triunfo	03674	1	2615706036741	LIVRAMENTO	
PE	2615706	Triunfo	05981	1	2615706059811	SANTA ROSA	01420.101475/2022-58
PE	2615706	Triunfo	06624	1	2615706066241	SEGREDO	01420.001741/2008-95
PE	2615706	Triunfo	06772	1	2615706067721	SÍTIO ÁGUAS CLARAS	
PE	2615706	Triunfo	06772	2	2615706067722	SÍTIO ÁGUAS CLARAS	
PE	2615706	Triunfo	06880	1	2615706068801	SÍTIO LIVRAMENTO	
PE	2615805	Tupanatinga	01072	1	2615805010721	BOQUEIRÃO	01420.100961/2017-91
PE	2615805	Tupanatinga	01703	1	2615805017031	CARRASCO	01420.100962/2017-36
PE	2615805	Tupanatinga	03449	1	2615805034491	LAGOA DO BENTO	
PE	2615805	Tupanatinga	03681	1	2615805036811	LOPES	
PE	2615805	Tupanatinga	04949	1	2615805049491	PILÕES	
PE	2615805	Tupanatinga	04952	1	2615805049521	PILÕES 1	
PE	2615805	Tupanatinga	04953	1	2615805049531	PILÕES 2	
PE	2615805	Tupanatinga	04954	1	2615805049541	PILÕES 3	
PE	2615805	Tupanatinga	05107	1	2615805051071	PORTEIRA	01420.100964/2017-25
PE	2615805	Tupanatinga	05156	1	2615805051561	POVOADO BOQUEIRÃO	
PE	2615805	Tupanatinga	05783	1	2615805057831	SANHARO	01420.100963/2017-81
PE	2615805	Tupanatinga	06653	1	2615805066531	SERRA DA ONÇA	
PE	2615805	Tupanatinga	06832	1	2615805068321	SÍTIO DO BOQUEIRÃO	
PE	2615805	Tupanatinga	06836	1	2615805068361	SÍTIO DO MACACO	
PE	2615805	Tupanatinga	06837	1	2615805068371	SÍTIO DO MACACO 2	
PE	2615805	Tupanatinga	06838	1	2615805068381	SÍTIO DO MACACO 3	
PE	2615805	Tupanatinga	06844	1	2615805068441	SÍTIO DOS DÉ	
PE	2615805	Tupanatinga	06882	1	2615805068821	SÍTIO LOPES	
PE	2615805	Tupanatinga	06882	2	2615805068822	SÍTIO LOPES	
PE	2616001	Venturosa	04346	1	2616001043461	NEGRO DO OSSO	
PE	2616308	Vicência	07264	1	2616308072641	TRIGUEIROS	01420.001351/2008-15
PE	2616407	Vitória de Santo Antão	01940	1	2616407019401	CIPOAL	
PE	2616407	Vitória de Santo Antão	03337	1	2616407033371	KILOMBO	
PE	2616407	Vitória de Santo Antão	03682	1	2616407036821	LOTEAMENTO DE BAÚ	
AL	2700102	Água Branca	00663	1	2700102006631	BARRADOS	
AL	2700102	Água Branca	00730	1	2700102007301	BARRO PRETO	01420.002212/2009-90
AL	2700102	Água Branca	00730	2	2700102007302	BARRO PRETO	01420.002212/2009-90
AL	2700102	Água Branca	03423	1	2700102034231	LAGOA DAS PEDRAS	01420.002204/2009-43
AL	2700102	Água Branca	04183	1	2700102041831	MOREIRA DE BAIXO	01420.013947/2014-14
AL	2700102	Água Branca	04502	1	2700102045021	OLARIA	

Apêndice 1

Localidades quilombolas, segundo os Municípios - Brasil - 2022

(continuação)

Sigla UF	Município		Código único nacional da Comunidade Quilombola declarada com localidade associada	Ordem de ocorrência da Localidade Quilombola no Município	Comunidade Quilombola declarada com localidade associada		Número do processo de identificação e reconhecimento na Fundação Cultural Palmares
	Geocódigo	Nome			Código municipal	Nome	
AL	2700102	Água Branca	04570	1	2700102045701	OURICURI	
AL	2700102	Água Branca	05308	1	2700102053081	QUEIMADAS	01420.101498/2018-86
AL	2700102	Água Branca	06658	1	2700102066581	SERRA DAS VIÚVAS	01420.002211/2009-45
AL	2700102	Água Branca	06809	1	2700102068091	SÍTIO CAL	01420.007114/2010-82
AL	2700102	Água Branca	06809	2	2700102068092	SÍTIO CAL	01420.007114/2010-82
AL	2700201	Anadia	03180	1	2700201031801	JAQUEIRA	01420.002206/2009-32
AL	2700300	Arapiraca	01702	1	2700300017021	CARRASCO	01420.000322/1999-10
AL	2700300	Arapiraca	01702	2	2700300017022	CARRASCO	01420.000322/1999-10
AL	2700300	Arapiraca	01702	3	2700300017023	CARRASCO	01420.000322/1999-10
AL	2700300	Arapiraca	01702	4	2700300017024	CARRASCO	01420.000322/1999-10
AL	2700300	Arapiraca	04769	1	2700300047691	PAU D'ARCO	
AL	2700300	Arapiraca	04769	2	2700300047692	PAU D'ARCO	01420.002703/2006-98
AL	2700300	Arapiraca	04769	3	2700300047693	PAU D'ARCO	01420.002703/2006-98
AL	2700300	Arapiraca	04769	4	2700300047694	PAU D'ARCO	01420.002703/2006-98
AL	2700300	Arapiraca	04769	5	2700300047695	PAU D'ARCO	01420.002703/2006-98
AL	2700706	Batalha	01354	1	2700706013541	CAJA DOS NEGROS	01420.001245/2004-16
AL	2700706	Batalha	01354	2	2700706013542	CAJA DOS NEGROS	01420.001245/2004-16
AL	2700706	Batalha	01354	3	2700706013543	CAJA DOS NEGROS	01420.001245/2004-16
AL	2700706	Batalha	01355	4	2700706013554	CAJÁ DOS NEGROS	01420.001245/2004-16
AL	2700805	Belém	06683	1	2700805066831	SERRA DOS BANGAS	01420.005969/2014-01
AL	2700904	Belo Monte	04801	1	2700904048011	PAUS PRETOS	
AL	2701001	Boca da Mata	03178	1	2701001031781	JAQUEIRA	
AL	2701605	Canapi	04272	1	2701605042721	MUMDUMPIN	01420.007118/2010-61
AL	2701605	Canapi	06642	1	2701605066421	SERRA ALTO DE NEGRAS	01420.007113/2010-38
AL	2701605	Canapi	06642	2	2701605066422	SERRA ALTO DE NEGRAS	01420.007113/2010-38
AL	2701605	Canapi	06642	3	2701605066423	SERRA ALTO DE NEGRAS	01420.007113/2010-38
AL	2701605	Canapi	07294	1	2701605072941	TUPETE	01420.007109/2010-70
AL	2701605	Canapi	07294	2	2701605072942	TUPETE	01420.007109/2010-70
AL	2701803	Carneiros	00111	1	2701803001111	AGUAZINHA	
AL	2701803	Carneiros	00111	2	2701803001112	AGUAZINHA	01420.002205/2009-98
AL	2701803	Carneiros	03437	1	2701803034371	LAGOA DO ALGODÃO	01420.007108/2010-25
AL	2701803	Carneiros	03437	2	2701803034372	LAGOA DO ALGODÃO	
AL	2701803	Carneiros	03437	3	2701803034373	LAGOA DO ALGODÃO	01420.007108/2010-25
AL	2701803	Carneiros	03438	1	2701803034381	LAGOA DO ALGODÃO 2	
AL	2701803	Carneiros	03439	1	2701803034391	LAGOA DO ALGODÃO 3	
AL	2702009	Coité do Nóia	05053	1	2702009050531	POÇOS DO LUNGA	
AL	2702009	Coité do Nóia	05053	2	2702009050532	POÇOS DO LUNGA	
AL	2702009	Coité do Nóia	07201	1	2702009072011	TINGUI LUNGA	
AL	2702009	Coité do Nóia	07201	2	2702009072012	TINGUI LUNGA	
AL	2702009	Coité do Nóia	07201	3	2702009072013	TINGUI LUNGA	
AL	2702306	Coruripe	00861	1	2702306008611	BIRRUS	
AL	2702355	Craíbas	01701	1	2702355017011	CARRASCO	
AL	2702405	Delmiro Gouveia	02156	1	2702405021561	CRUZ	01420.001297/2004-84

Apêndice 1

Localidades quilombolas, segundo os Municípios - Brasil - 2022

(continuação)

Sigla UF	Município		Código único nacional da Comunidade Quilombola declarada com localidade associada	Ordem de ocorrência da Localidade Quilombola no Município	Comunidade Quilombola declarada com localidade associada		Número do processo de identificação e reconhecimento na Fundação Cultural Palmares
	Geocódigo	Nome			Código municipal	Nome	
AL	2702504	Dois Riachos	06651	1	2702504066511	SERRA DA MANDIOCA	
AL	2702504	Dois Riachos	06651	2	2702504066512	SERRA DA MANDIOCA	
AL	2702553	Estrela de Alagoas	04102	1	2702553041021	MOCÓ	
AL	2702900	Girau do Ponciano	03965	1	2702900039651	MATA VERMELHA	
AL	2703106	Igaci	06940	1	2703106069401	SÍTIO SERRA VERDE	01420.007111/2010-49
AL	2703106	Igaci	06940	2	2703106069402	SÍTIO SERRA VERDE	01420.007111/2010-49
AL	2703205	Igreja Nova	04641	1	2703205046411	PALMEIRA DOS NEGROS	01420.001298/2004-39
AL	2703205	Igreja Nova	06587	1	2703205065871	SAPÉ	01420.001104/2007-38
AL	2703205	Igreja Nova	07049	1	2703205070491	TABULEIRO DOS NEGROS	
AL	2703304	Inhapi	00100	1	2703304001001	AGUADINHA	01420.100570/2021-53
AL	2703304	Inhapi	00596	1	2703304005961	BALDE	01420.100634/2021-16
AL	2703403	Jacaré dos Homens	00208	1	2703403002081	ALTO DA MADEIRA	01420.002203/2009-07
AL	2703403	Jacaré dos Homens	00583	1	2703403005831	BAIXAS	01420.007107/2010-81
AL	2703403	Jacaré dos Homens	01347	1	2703403013471	CAITITU	01420.101930/2022-15
AL	2703403	Jacaré dos Homens	05533	1	2703403055331	RIBEIRA	01420.007106/2010-36
AL	2703403	Jacaré dos Homens	05553	1	2703403055531	RIBEIRAS	
AL	2703403	Jacaré dos Homens	05554	1	2703403055541	RIBEIRAS 2	
AL	2703601	Japaratinga	03732	1	2703601037321	MACUCA	01420.002202/2009-54
AL	2704401	Major Isidoro	05254	1	2704401052541	PUXINANÃ	01420.002699/2006-68
AL	2705002	Mata Grande	04271	1	2705002042711	MUMDUMPIN	
AL	2705002	Mata Grande	05027	1	2705002050271	POÇO D'ANTAS	
AL	2705002	Mata Grande	05027	2	2705002050272	POÇO D'ANTAS	
AL	2705002	Mata Grande	05027	3	2705002050273	POÇO D'ANTAS	
AL	2705002	Mata Grande	05722	1	2705002057221	SACO DOS MIRANDAS	01420.102374/2019-07
AL	2705002	Mata Grande	05722	2	2705002057222	SACO DOS MIRANDAS	01420.102374/2019-07
AL	2705002	Mata Grande	05722	3	2705002057223	SACO DOS MIRANDAS	01420.102374/2019-07
AL	2705002	Mata Grande	05722	4	2705002057224	SACO DOS MIRANDAS	01420.102374/2019-07
AL	2705002	Mata Grande	05722	5	2705002057225	SACO DOS MIRANDAS	01420.102374/2019-07
AL	2705002	Mata Grande	05723	1	2705002057231	SACO DOS MIRANDAS 4	
AL	2705101	Matriz de Camaragibe	04922	1	2705101049221	PERPÉTUA	01420.007115/2010-27
AL	2705408	Monteirópolis	00582	1	2705408005821	BAIXAS	
AL	2705408	Monteirópolis	04803	1	2705408048031	PAUS PRETOS	01420.001242/2004-74
AL	2705705	Olho d'Água das Flores	00112	1	2705705001121	AGUAZINHA	01420.002205/2009-98
AL	2705705	Olho d'Água das Flores	02770	1	2705705027701	GAMELEIRO	01420.000529/2008-19
AL	2705705	Olho d'Água das Flores	02770	2	2705705027702	GAMELEIRO	01420.000529/2008-19
AL	2705705	Olho d'Água das Flores	02886	1	2705705028861	GUARANI	01420.002218/2009-67
AL	2705705	Olho d'Água das Flores	02886	2	2705705028862	GUARANI	01420.002218/2009-67
AL	2705804	Olho d'Água do Casado	00205	1	2705804002051	ALTO DA BOA VISTA	01420.002004/2015-39
AL	2705804	Olho d'Água do Casado	04814	1	2705804048141	PÉ DE SERRA	
AL	2705804	Olho d'Água do Casado	04814	2	2705804048142	PÉ DE SERRA	
AL	2706208	Palestina	01910	1	2706208019101	CHIFRE DE BODE	
AL	2706208	Palestina	04625	1	2706208046251	PALESTINA	01420.002210/2009-09
AL	2706208	Palestina	04625	2	2706208046252	PALESTINA	01420.001102/2007-49

Apêndice 1

Localidades quilombolas, segundo os Municípios - Brasil - 2022

(continuação)

Sigla UF	Município		Código único nacional da Comunidade Quilombola declarada com localidade associada	Ordem de ocorrência da Localidade Quilombola no Município	Comunidade Quilombola declarada com localidade associada		Número do processo de identificação e reconhecimento na Fundação Cultural Palmares
	Geocódigo	Nome			Código municipal	Nome	
AL	2706208	Palestina	05051	1	2706208050511	POÇÕES	01420.007103/2010-01
AL	2706208	Palestina	05831	1	2706208058311	SANTA FILOMENA	01420.002210/2009-09
AL	2706208	Palestina	05831	2	2706208058312	SANTA FILOMENA	
AL	2706208	Palestina	05831	3	2706208058313	SANTA FILOMENA	01420.002210/2009-09
AL	2706208	Palestina	07554	1	2706208075541	VILA SANTO ANTÔNIO	01420.001102/2007-49
AL	2706208	Palestina	07554	2	2706208075542	VILA SANTO ANTÔNIO	01420.001102/2007-49
AL	2706208	Palestina	07554	3	2706208075543	VILA SANTO ANTÔNIO	01420.001102/2007-49
AL	2706208	Palestina	07554	4	2706208075544	VILA SANTO ANTÔNIO	01420.001102/2007-49
AL	2706208	Palestina	07554	5	2706208075545	VILA SANTO ANTÔNIO	01420.001102/2007-49
AL	2706307	Palmeira dos Índios	05186	1	2706307051861	POVOADO TABACARIA	01420.002064/2005-80
AL	2706307	Palmeira dos Índios	05186	2	2706307051862	POVOADO TABACARIA	01420.002064/2005-80
AL	2706406	Pão de Açúcar	01911	1	2706406019111	CHIFRE DO BODE	01420.001613/2006-80
AL	2706406	Pão de Açúcar	01911	2	2706406019112	CHIFRE DO BODE	01420.001613/2006-80
AL	2706406	Pão de Açúcar	04242	1	2706406042421	MUCAMBO	
AL	2706406	Pão de Açúcar	05038	1	2706406050381	POÇO DO SAL	01420.001616/2006-13
AL	2706406	Pão de Açúcar	05046	1	2706406050461	POÇÕES	
AL	2706422	Pariconha	01206	1	2706422012061	BURNIL	01420.002209/2009-76
AL	2706422	Pariconha	03760	1	2706422037601	MALHADA VERMELHA	01420.002208/2009-21
AL	2706422	Pariconha	04023	1	2706422040231	MELANCIA	01420.007116/2010-71
AL	2706422	Pariconha	06925	1	2706422069251	SÍTIO ROLAS - LUCIANO	01420.100451/2020-10
AL	2706505	Passo de Camaragibe	00999	1	2706505009991	BOM DESPACHO	01420.002220/2009-36
AL	2706703	Penedo	04492	1	2706703044921	OITEIRO DOS NOGUEIRAS	
AL	2706703	Penedo	04494	1	2706703044941	OITEIRO DOS PRETOS	
AL	2706703	Penedo	06633	1	2706703066331	SENHOR DO BONFIM	
AL	2706703	Penedo	06633	2	2706703066332	SENHOR DO BONFIM	
AL	2706703	Penedo	06633	3	2706703066333	SENHOR DO BONFIM	
AL	2706703	Penedo	06633	4	2706703066334	SENHOR DO BONFIM	
AL	2706703	Penedo	06633	5	2706703066335	SENHOR DO BONFIM	
AL	2706703	Penedo	07050	1	2706703070501	TABULEIRO DOS NEGROS	01420.000138/1998-80
AL	2706703	Penedo	07050	2	2706703070502	TABULEIRO DOS NEGROS	01420.000138/1998-80
AL	2706703	Penedo	07050	3	2706703070503	TABULEIRO DOS NEGROS	01420.000138/1998-80
AL	2706802	Piaçabuçu	05009	1	2706802050091	PIXAIM	01420.001106/2007-27
AL	2706802	Piaçabuçu	05009	2	2706802050092	PIXAIM	01420.001106/2007-27
AL	2707107	Piranhas	06861	1	2707107068611	SÍTIO LAGES	
AL	2707107	Piranhas	06862	1	2707107068621	SÍTIO LAGES 3	
AL	2707107	Piranhas	06878	1	2707107068781	SÍTIO LAJES	01420.007117/2010-16
AL	2707206	Poço das Trincheiras	00223	1	2707206002231	ALTO DO TAMANDUÁ	01420.001246/2004-52
AL	2707206	Poço das Trincheiras	00223	2	2707206002232	ALTO DO TAMANDUÁ	01420.001246/2004-52
AL	2707206	Poço das Trincheiras	00223	3	2707206002233	ALTO DO TAMANDUÁ	01420.001246/2004-52
AL	2707206	Poço das Trincheiras	03143	1	2707206031431	JACU	01420.001244/2004-63
AL	2707206	Poço das Trincheiras	03143	2	2707206031432	JACU	01420.001244/2004-63
AL	2707206	Poço das Trincheiras	03143	3	2707206031433	JACU	01420.001244/2004-63
AL	2707206	Poço das Trincheiras	03143	4	2707206031434	JACU	01420.001244/2004-63

Apêndice 1

Localidades quilombolas, segundo os Municípios - Brasil - 2022

(continuação)

Sigla UF	Município		Código único nacional da Comunidade Quilombola declarada com localidade associada	Ordem de ocorrência da Localidade Quilombola no Município	Comunidade Quilombola declarada com localidade associada		Número do processo de identificação e reconhecimento na Fundação Cultural Palmares
	Geocódigo	Nome			Código municipal	Nome	
AL	2707206	Poço das Trincheiras	03256	1	2707206032561	JORGE	01420.001243/2004-19
AL	2707206	Poço das Trincheiras	04105	1	2707206041051	MOCÓ	01420.001244/2004-63
AL	2707206	Poço das Trincheiras	04105	2	2707206041052	MOCÓ	01420.001244/2004-63
AL	2707206	Poço das Trincheiras	06023	1	2707206060231	SANTA VITÓRIA	
AL	2707206	Poço das Trincheiras	07392	1	2707206073921	VÁRZEA DE DONA JOANA	
AL	2707503	Porto Real do Colégio	04640	1	2707503046401	PALMEIRA DOS NEGROS	
AL	2707503	Porto Real do Colégio	04640	2	2707503046402	PALMEIRA DOS NEGROS	
AL	2707909	Santa Luzia do Norte	05336	1	2707909053361	QUILOMBO	01420.001240/2004-85
AL	2707909	Santa Luzia do Norte	05354	1	2707909053541	QUINTIN	
AL	2707909	Santa Luzia do Norte	05811	1	2707909058111	SANTA CRUZ	
AL	2708006	Santana do Ipanema	00222	1	2708006002221	ALTO DO TAMANDUÁ	01420.001246/2004-52
AL	2708006	Santana do Ipanema	00222	2	2708006002222	ALTO DO TAMANDUÁ	01420.001246/2004-52
AL	2708006	Santana do Ipanema	00222	3	2708006002223	ALTO DO TAMANDUÁ	01420.001246/2004-52
AL	2708006	Santana do Ipanema	00592	1	2708006005921	BAIXO TAMANDUÁ	01420.101548/2020-40
AL	2708006	Santana do Ipanema	03255	1	2708006032551	JORGE	01420.001243/2004-19
AL	2708006	Santana do Ipanema	03255	2	2708006032552	JORGE	01420.001243/2004-19
AL	2708006	Santana do Ipanema	03255	3	2708006032553	JORGE	01420.001243/2004-19
AL	2708006	Santana do Ipanema	06689	1	2708006066891	SERRA DOS MENINOS	
AL	2708006	Santana do Ipanema	06689	2	2708006066892	SERRA DOS MENINOS	
AL	2708006	Santana do Ipanema	06689	3	2708006066893	SERRA DOS MENINOS	
AL	2708006	Santana do Ipanema	06689	4	2708006066894	SERRA DOS MENINOS	
AL	2708105	Santana do Mundaú	02645	1	2708105026451	FILUS	01420.001612/2006-35
AL	2708105	Santana do Mundaú	02646	1	2708105026461	FILUS 2	
AL	2708105	Santana do Mundaú	03312	1	2708105033121	JUSSARINHA	01420.001103/2007-93
AL	2708105	Santana do Mundaú	03883	1	2708105038831	MARIANA	01420.002216/2009-78
AL	2708105	Santana do Mundaú	03883	2	2708105038832	MARIANA	01420.002216/2009-78
AL	2708105	Santana do Mundaú	03883	3	2708105038833	MARIANA	01420.002216/2009-78
AL	2708105	Santana do Mundaú	03883	4	2708105038834	MARIANA	01420.002216/2009-78
AL	2708105	Santana do Mundaú	06686	1	2708105066861	SERRA DOS CACHORROS	
AL	2708402	São José da Tapera	01243	2	2708402012432	CABLOCO	
AL	2708402	São José da Tapera	01253	1	2708402012531	CABOCLO	01420.002201/2009-18
AL	2708402	São José da Tapera	01301	1	2708402013011	CACIMBA DO BARRO	01420.002200/2009-65
AL	2708402	São José da Tapera	01301	2	2708402013012	CACIMBA DO BARRO	01420.002200/2009-65
AL	2708402	São José da Tapera	01301	3	2708402013013	CACIMBA DO BARRO	01420.002200/2009-65
AL	2708402	São José da Tapera	04947	1	2708402049471	PILÃO DE CIMA	
AL	2708956	Senador Rui Palmeira	06719	1	2708956067191	SERRINHA 2	
AL	2708956	Senador Rui Palmeira	06721	1	2708956067211	SERRINHA DOS COCOS	01420.002217/2009-12
AL	2709103	Taquarana	00973	1	2709103009731	BOCA DA MATA	
AL	2709103	Taquarana	03462	1	2709103034621	LAGOA DO COXO	01420.007112/2010-93
AL	2709103	Taquarana	03462	2	2709103034622	LAGOA DO COXO	01420.007112/2010-93
AL	2709103	Taquarana	03776	1	2709103037761	MAMELUCO	01420.002701/2006-07
AL	2709103	Taquarana	03776	2	2709103037762	MAMELUCO	01420.002701/2006-07
AL	2709103	Taquarana	03776	3	2709103037763	MAMELUCO	01420.002701/2006-07

Apêndice 1

Localidades quilombolas, segundo os Municípios - Brasil - 2022

(continuação)

Sigla UF	Município		Código único nacional da Comunidade Quilombola declarada com localidade associada	Ordem de ocorrência da Localidade Quilombola no Município	Comunidade Quilombola declarada com localidade associada		Número do processo de identificação e reconhecimento na Fundação Cultural Palmares
	Geocódigo	Nome			Código municipal	Nome	
AL	2709103	Taquarana	04738	1	2709103047381	PASSAGEM DO VIGÁRIO	01420.002207/2009-87
AL	2709103	Taquarana	05054	1	2709103050541	POÇOS DO LUNGA	01420.000977/2006-42
AL	2709152	Teotônio Vilela	00015	1	2709152000151	ABOBREIRA	01420.002213/2009-34
AL	2709152	Teotônio Vilela	00862	1	2709152008621	BIRRUS	01420.002214/2009-89
AL	2709202	Traipu	00827	1	2709202008271	BELO HORIZONTE	01420.002198/2009-24
AL	2709202	Traipu	00827	2	2709202008272	BELO HORIZONTE	01420.002198/2009-24
AL	2709202	Traipu	00827	3	2709202008273	BELO HORIZONTE	01420.002198/2009-24
AL	2709202	Traipu	00827	4	2709202008274	BELO HORIZONTE	01420.002198/2009-24
AL	2709202	Traipu	01700	1	2709202017001	CARRASCO	
AL	2709202	Traipu	01700	2	2709202017002	CARRASCO	
AL	2709202	Traipu	03355	1	2709202033551	LAGERO	
AL	2709202	Traipu	03495	1	2709202034951	LAGOA DO TABULEIRO	
AL	2709202	Traipu	03495	2	2709202034952	LAGOA DO TABULEIRO	
AL	2709202	Traipu	03560	1	2709202035601	LAGOINHA	
AL	2709202	Traipu	04265	1	2709202042651	MUMBAÇA	01420.007104/2010-47
AL	2709202	Traipu	04265	2	2709202042652	MUMBAÇA	01420.007104/2010-47
AL	2709202	Traipu	04265	3	2709202042653	MUMBAÇA	01420.007104/2010-47
AL	2709202	Traipu	04265	4	2709202042654	MUMBAÇA	01420.007104/2010-47
AL	2709202	Traipu	04265	5	2709202042655	MUMBAÇA	01420.007104/2010-47
AL	2709202	Traipu	04513	1	2709202045131	OLHO D'ÁGUA DO PEDRO PAULO	
AL	2709202	Traipu	04540	1	2709202045401	OLHO D'ÁGUA DO PEDRO PAULO	
AL	2709202	Traipu	04809	1	2709202048091	PÉ DA SERRA	
AL	2709202	Traipu	07046	1	2709202070461	TABULEIRO	01420.007165/2010-12
AL	2709202	Traipu	07334	1	2709202073341	URUÇU	01420.002199/2009-79
AL	2709202	Traipu	07334	2	2709202073342	URUÇU	01420.002199/2009-79
AL	2709202	Traipu	07334	3	2709202073343	URUÇU	01420.002199/2009-79
AL	2709202	Traipu	07334	4	2709202073344	URUÇU	01420.002199/2009-79
AL	2709202	Traipu	07334	5	2709202073345	URUÇU	01420.002199/2009-79
AL	2709202	Traipu	07334	6	2709202073346	URUÇU	01420.002199/2009-79
AL	2709202	Traipu	07569	1	2709202075691	VILA SÃO JOSÉ	
AL	2709301	União dos Palmares	04289	1	2709301042891	MUQUÉM	01420.001241/2004-20
AL	2709400	Viçosa	02911	1	2709400029111	GURGUMBA	01420.002219/2009-10
AL	2709400	Viçosa	05709	1	2709400057091	SABALANGA	01420.002189/2009-33
SE	2800100	Amparo do São Francisco	03507	1	2800100035071	LAGOA DOS CAMPINHOS	01420.000333/2003-10
SE	2800100	Amparo do São Francisco	03507	2	2800100035072	LAGOA DOS CAMPINHOS	01420.000333/2003-10
SE	2800209	Aquidabã	01632	1	2800209016321	CARAÍBAS	01420.001866/2005-72
SE	2800209	Aquidabã	04094	1	2800209040941	MOCAMBO	01420.003894/2013-34
SE	2800209	Aquidabã	06021	1	2800209060211	SANTA TEREZINHA	01420.103255/2018-82
SE	2800308	Aracaju	03769	1	2800308037691	MALOCA	01420.003371/2006-69
SE	2800308	Aracaju	03769	2	2800308037692	MALOCA	
SE	2800605	Barra dos Coqueiros	05091	1	2800605050911	PONTAL DA BARRA	01420.000433/2006-81
SE	2800704	Brejo Grande	01119	1	2800704011191	BREJÃO DOS NEGROS	01420.000839/2006-63
SE	2800704	Brejo Grande	01650	1	2800704016501	CARAPITANGA	

Apêndice 1

Localidades quilombolas, segundo os Municípios - Brasil - 2022

(continuação)

Sigla UF	Município		Código único nacional da Comunidade Quilombola declarada com localidade associada	Ordem de ocorrência da Localidade Quilombola no Município	Comunidade Quilombola declarada com localidade associada		Número do processo de identificação e reconhecimento na Fundação Cultural Palmares
	Geocódigo	Nome			Código municipal	Nome	
SE	2800704	Brejo Grande	02306	1	2800704023061	DOM JOSÉ BRANDÃO DE CASTRO	
SE	2800704	Brejo Grande	05418	1	2800704054181	REMANSO	
SE	2800704	Brejo Grande	05431	1	2800704054311	RESINA	
SE	2800704	Brejo Grande	05431	2	2800704054312	RESINA	
SE	2800704	Brejo Grande	07551	1	2800704075511	VILA SANTA CRUZ	
SE	2801108	Canhoba	01628	1	2801108016281	CARAÍBAS	
SE	2801207	Canindé de São Francisco	03787	1	2801207037871	MANDACARU I	
SE	2801207	Canindé de São Francisco	05693	1	2801207056931	RUA DOS NEGROS	01420.004746/2013-37
SE	2801207	Canindé de São Francisco	05693	2	2801207056932	RUA DOS NEGROS	01420.004746/2013-37
SE	2801306	Capela	01459	1	2801306014591	CAMPINHO	
SE	2801306	Capela	01556	1	2801306015561	CANTA GALO	01420.007670/2011-30
SE	2801306	Capela	02585	1	2801306025851	FAZENDA PIRANGI	01420.000557/2006-66
SE	2801306	Capela	04981	1	2801306049811	PIRANGI	
SE	2801306	Capela	07144	1	2801306071441	TERRA DURA E COQUEIRAL	01420.000553/2011-45
SE	2801900	Cumbe	02701	1	2801900027011	FORTE	
SE	2801900	Cumbe	05168	1	2801900051681	POVOADO FORTE	01420.002841/2005-96
SE	2802106	Estância	02237	1	2802106022371	CURUANHA	01420.000554/2011-90
SE	2802106	Estância	05118	1	2802106051181	PORTO DE AREIA	01420.003699/2012-23
SE	2802304	Frei Paulo	00123	1	2802304001231	ALAGADIÇO	
SE	2802304	Frei Paulo	01781	1	2802304017811	CATUABO	01420.001207/2006-17
SE	2802700	Ilha das Flores	01061	1	2802700010611	BONGUE	01420.005406/2011-61
SE	2802700	Ilha das Flores	01061	2	2802700010612	BONGUE	
SE	2802700	Ilha das Flores	01386	1	2802700013861	CAJUIPE	
SE	2802700	Ilha das Flores	05860	1	2802700058601	SANTA LUZIA	
SE	2802809	Indiaroba	01364	1	2802809013641	CAJAZEIRAS	
SE	2802809	Indiaroba	02288	1	2802809022881	DESTERRO	01420.001228/2005-51
SE	2802809	Indiaroba	02625	1	2802809026251	FÉLIX	
SE	2803302	Japaratuba	04756	1	2803302047561	PATIOBA	01420.002791/2005-47
SE	2803302	Japaratuba	06363	1	2803302063631	SÃO JOSÉ	
SE	2803401	Japoatã	03348	1	2803401033481	LADEIRAS	01420.002953/2005-47
SE	2803500	Lagarto	00001	1	2803500000011	22 DE NOVEMBRO	
SE	2803500	Lagarto	01248	1	2803500012481	CABOCLO	
SE	2803500	Lagarto	01475	1	2803500014751	CAMPO DO CRIOULO	01420.011413/2014-45
SE	2803500	Lagarto	02144	1	2803500021441	CRIOULO	01420.011413/2014-45
SE	2803500	Lagarto	02144	2	2803500021442	CRIOULO	01420.011413/2014-45
SE	2803500	Lagarto	03236	1	2803500032361	JOÃO AMAZONAS	
SE	2803500	Lagarto	03736	1	2803500037361	MADALENA	01420.011413/2014-45
SE	2803500	Lagarto	04961	1	2803500049611	PINDOBA	01420.011413/2014-45
SE	2803500	Lagarto	05728	1	2803500057281	SACO TIGRE	01420.011413/2014-45
SE	2803609	Laranjeiras	04308	1	2803609043081	MUSSUCA	01420.003078/2005-11
SE	2803609	Laranjeiras	04308	2	2803609043082	MUSSUCA	
SE	2803609	Laranjeiras	04308	3	2803609043083	MUSSUCA	01420.003078/2005-11

Apêndice 1

Localidades quilombolas, segundo os Municípios - Brasil - 2022

(continuação)

Sigla UF	Município		Código único nacional da Comunidade Quilombola declarada com localidade associada	Ordem de ocorrência da Localidade Quilombola no Município	Comunidade Quilombola declarada com localidade associada		Número do processo de identificação e reconhecimento na Fundação Cultural Palmares
	Geocódigo	Nome			Código municipal	Nome	
SE	2804458	Nossa Senhora Aparecida	01780	1	2804458017801	CATUABO	
SE	2804805	Nossa Senhora do Socorro	04307	1	2804805043071	MUSSUCA	
SE	2804805	Nossa Senhora do Socorro	05132	1	2804805051321	PORTO GRANDE	
SE	2804904	Pacatuba	05805	1	2804904058051	SANTA CRUZ	
SE	2805307	Pirambu	00127	1	2805307001271	ALAGAMAR	01420.007669/2011-13
SE	2805307	Pirambu	00330	1	2805307003301	ANINGAS	01420.000042/2012-12
SE	2805307	Pirambu	03889	1	2805307038891	MARIMBONDO	01420.000033/2008-37
SE	2805307	Pirambu	05847	1	2805307058471	SANTA ISABEL	
SE	2805406	Poço Redondo	04815	1	2805406048151	PÉ DE SERRA	
SE	2805406	Poço Redondo	06649	1	2805406066491	SERRA DA GUIA	01420.001322/2005-19
SE	2805505	Poço Verde	03472	1	2805505034721	LAGOA DO JUNCO	01420.000812/2006-71
SE	2805604	Porto da Folha	04096	1	2805604040961	MOCAMBO	01420.000185/1998-60
SE	2805604	Porto da Folha	05389	1	2805604053891	RANCHINHO	
SE	2805703	Propriá	06109	1	2805703061091	SANTO ANTÔNIO CANAFÍSTULA	01420.005576/2010-65
SE	2805802	Riachão do Dantas	02693	1	2805802026931	FORRAS	01420.007121/2014-16
SE	2805802	Riachão do Dantas	05176	1	2805802051761	POVOADO PALMARES	
SE	2805901	Riachuelo	05274	1	2805901052741	QUEBRA CHIFRE	01420.001165/2007-03
SE	2806305	Santa Luzia do Itanhy	00550	1	2806305005501	BAIXA FUNDA	
SE	2806305	Santa Luzia do Itanhy	00983	1	2806305009831	BODE	01420.001359/2005-39
SE	2806305	Santa Luzia do Itanhy	01367	1	2806305013671	CAJAZEIRAS	01420.001359/2005-39
SE	2806305	Santa Luzia do Itanhy	02139	1	2806305021391	CRASTO	01420.001359/2005-39
SE	2806305	Santa Luzia do Itanhy	03690	1	2806305036901	LUZIENSES	01420.001359/2005-39
SE	2806305	Santa Luzia do Itanhy	03691	1	2806305036911	LUZIENSES - PEDRA FURADA	
SE	2806305	Santa Luzia do Itanhy	03692	1	2806305036921	LUZIENSES - RUA DA PALHA	
SE	2806305	Santa Luzia do Itanhy	03693	1	2806305036931	LUZIENSES - TABOA DE BAIXO	
SE	2806305	Santa Luzia do Itanhy	04837	1	2806305048371	PEDRA D'ÁGUA	01420.001359/2005-39
SE	2806305	Santa Luzia do Itanhy	04844	1	2806305048441	PEDRA FURADA	01420.001359/2005-39
SE	2806305	Santa Luzia do Itanhy	07023	1	2806305070231	TABOA DE BAIXO	
SE	2806305	Santa Luzia do Itanhy	07024	1	2806305070241	TABOA DE CIMA	
SE	2806305	Santa Luzia do Itanhy	07197	1	2806305071971	TIMÓTEO	
SE	2806909	São Francisco	01629	1	2806909016291	CARAÍBAS	
SE	2807105	Simão Dias	01151	1	2807105011511	BRINQUINHO	
SE	2807105	Simão Dias	06773	1	2807105067731	SÍTIO ALTO	01420.006394/2014-35
SE	2807204	Siriri	01745	1	2807204017451	CASTANHAL	01420.004430/2013-45
SE	2807204	Siriri	03534	1	2807204035341	LAGOA GRANDE	01420.101011/2017-84
BA	2900108	Abaíra	00033	1	2900108000331	ACENTO	
BA	2900108	Abaíra	00182	1	2900108001821	ALTO BOA VISTA	01420.000299/2009-61
BA	2900108	Abaíra	00639	1	2900108006391	BARRA DE CATOLÉS	01420.007567/2014-32
BA	2900108	Abaíra	00931	1	2900108009311	BOA VISTA	
BA	2900108	Abaíra	02104	1	2900108021041	CÓRREGO FUNDO	
BA	2900108	Abaíra	03522	1	2900108035221	LAGOA DOS TEIXEIRAS	01420.000298/2009-16
BA	2900207	Abaré	02206	1	2900207022061	CURRAL DA PEDRA	

Apêndice 1

Localidades quilombolas, segundo os Municípios - Brasil - 2022

(continuação)

Sigla UF	Município		Código único nacional da Comunidade Quilombola declarada com localidade associada	Ordem de ocorrência da Localidade Quilombola no Município	Comunidade Quilombola declarada com localidade associada		Número do processo de identificação e reconhecimento na Fundação Cultural Palmares
	Geocódigo	Nome			Código municipal	Nome	
BA	2900207	Abaré	02549	2	2900207025492	FAZENDA CURRAL DA PEDRA	01420.000195/2007-94
BA	2900207	Abaré	03069	1	2900207030691	ITACURUBÁ	
BA	2900405	Água Fria	00534	1	2900405005341	BAIXA DA MINA	
BA	2900405	Água Fria	00534	2	2900405005342	BAIXA DA MINA	
BA	2900405	Água Fria	02207	1	2900405022071	CURRAL DE FORA	01420.016129/2013-84
BA	2900504	Érico Cardoso	01738	1	2900504017381	CASCALHO	
BA	2900504	Érico Cardoso	04704	1	2900504047041	PARAMIRIM DAS CREOLAS	01420.001489/2008-14
BA	2900504	Érico Cardoso	04704	2	2900504047042	PARAMIRIM DAS CREOLAS	01420.001489/2008-14
BA	2900504	Érico Cardoso	04704	3	2900504047043	PARAMIRIM DAS CREOLAS	01420.001489/2008-14
BA	2900702	Alagoinhas	00909	1	2900702009091	BOA UNIÃO	
BA	2900702	Alagoinhas	01188	1	2900702011881	BURI	
BA	2900702	Alagoinhas	01785	1	2900702017851	CATUZINHO	01420.002601/2005-91
BA	2900702	Alagoinhas	02531	1	2900702025311	FAZENDA BURI	
BA	2900702	Alagoinhas	02540	1	2900702025401	FAZENDA CANGULA	01420.002600/2005-47
BA	2900702	Alagoinhas	02543	1	2900702025431	FAZENDA CATUZINHO	
BA	2900702	Alagoinhas	02576	1	2900702025761	FAZENDA OITEIRO	01420.002603/2005-81
BA	2900702	Alagoinhas	02584	1	2900702025841	FAZENDA PIPIRI	
BA	2900702	Alagoinhas	02863	1	2900702028631	GUABIRABA	
BA	2900702	Alagoinhas	04050	1	2900702040501	MIGUEL VELHO	
BA	2900702	Alagoinhas	04487	1	2900702044871	OITEIRO	
BA	2900702	Alagoinhas	04521	1	2900702045211	OLHO D'ÁGUA	
BA	2900702	Alagoinhas	05470	1	2900702054701	RIACHO	
BA	2900702	Alagoinhas	05641	1	2900702056411	RIO SECO	
BA	2900702	Alagoinhas	06316	1	2900702063161	SÃO JOÃO EVANGELISTA	
BA	2900702	Alagoinhas	06991	1	2900702069911	SUCUPIRA	
BA	2900702	Alagoinhas	07053	1	2900702070531	TAIZÉ	
BA	2900801	Alcobaça	02734	1	2900801027341	FURA COCO	
BA	2900801	Alcobaça	05125	1	2900801051251	PORTO DO CAMPO	
BA	2900801	Alcobaça	05539	1	2900801055391	RIBEIRÃO	
BA	2901106	Amélia Rodrigues	04966	1	2901106049661	PINGUELA	01420.003711/2015-42
BA	2901155	América Dourada	00143	1	2901155001431	ALEGRE	
BA	2901155	América Dourada	00143	2	2901155001432	ALEGRE	01420.003594/2013-55
BA	2901155	América Dourada	00715	1	2901155007151	BARRIGUDA DOS BIDÓS	01420.003592/2013-66
BA	2901155	América Dourada	00715	2	2901155007152	BARRIGUDA DOS BIDÓS	
BA	2901155	América Dourada	00879	1	2901155008791	BOA ESPERANÇA	
BA	2901155	América Dourada	00935	1	2901155009351	BOA VISTA	01420.003593/2013-19
BA	2901155	América Dourada	01468	1	2901155014681	CAMPO ALEGRE	01420.003591/2013-11
BA	2901155	América Dourada	01516	1	2901155015161	CANA BRAVA	01420.007499/2010-88
BA	2901155	América Dourada	02624	1	2901155026241	FÉLIX	
BA	2901155	América Dourada	02774	1	2901155027741	GARAPA	01420.007495/2010-08
BA	2901155	América Dourada	03447	1	2901155034471	LAGOA DO BARRO	
BA	2901155	América Dourada	03506	1	2901155035061	LAGOA DOS BORGES	
BA	2901155	América Dourada	03552	1	2901155035521	LAGOA VERDE	01420.006570/2010-13

Apêndice 1

Localidades quilombolas, segundo os Municípios - Brasil - 2022

(continuação)

Sigla UF	Município		Código único nacional da Comunidade Quilombola declarada com localidade associada	Ordem de ocorrência da Localidade Quilombola no Município	Comunidade Quilombola declarada com localidade associada		Número do processo de identificação e reconhecimento na Fundação Cultural Palmares
	Geocódigo	Nome			Código municipal	Nome	
BA	2901155	América Dourada	03553	1	2901155035531	LAGOA VERDE DE BAHIA	
BA	2901155	América Dourada	03589	1	2901155035891	LAJEDÃO DOS MATEUS	01420.003381/2009-47
BA	2901155	América Dourada	03617	1	2901155036171	LAPINHA	01420.000173/2010-20
BA	2901155	América Dourada	03948	1	2901155039481	MATA DO MILHO	
BA	2901155	América Dourada	04006	1	2901155040061	MAXIMINO	
BA	2901155	América Dourada	04262	1	2901155042621	MULUNGÚ	01420.003590/2013-77
BA	2901155	América Dourada	05230	1	2901155052301	PREVENIDO	01420.003584/2013-10
BA	2901155	América Dourada	05290	1	2901155052901	QUEIMADA DOS BENEDITOS	01420.007502/2010-63
BA	2901155	América Dourada	06602	1	2901155066021	SARANDI	01420.003587/2013-53
BA	2901155	América Dourada	07413	1	2901155074131	VELAME	
BA	2901205	Anagé	00072	1	2901205000721	ÁGUA DOCE	01420.008818/2013-15
BA	2901205	Anagé	01063	1	2901205010631	BOQUEIRÃO	
BA	2901205	Anagé	01063	2	2901205010632	BOQUEIRÃO	
BA	2901205	Anagé	03433	1	2901205034331	LAGOA DE MARIA CLEMÊNCIA	
BA	2901205	Anagé	03551	1	2901205035511	LAGOA TORTA DOS PRETOS	01420.003277/2014-10
BA	2901205	Anagé	03559	1	2901205035591	LAGOINHA	
BA	2901205	Anagé	03785	1	2901205037851	MANDACARU	01420.001398/2006-17
BA	2901205	Anagé	06760	1	2901205067601	SINZOCA	01420.000117/2007-90
BA	2901304	Andaraí	02602	1	2901304026021	FAZENDA VELHA	01420.002138/2006-69
BA	2901304	Andaraí	02777	1	2901304027771	GARAPUÁ	
BA	2901304	Andaraí	04775	1	2901304047751	PAU DE COLHER	
BA	2901304	Andaraí	05416	1	2901304054161	REMANSO	
BA	2901601	Antas	05397	1	2901601053971	RASO DO VELOSO	01420.102155/2018-39
BA	2901700	Antônio Cardoso	01789	1	2901700017891	CAVACO	01420.003428/2009-72
BA	2901700	Antônio Cardoso	02155	1	2901700021551	CRUMATAÍ	
BA	2901700	Antônio Cardoso	02538	1	2901700025381	FAZENDA CANDEIAS	
BA	2901700	Antônio Cardoso	02790	1	2901700027901	GAVIÃO	01420.003428/2009-72
BA	2901700	Antônio Cardoso	03802	1	2901700038021	MANGABEIRA	
BA	2901700	Antônio Cardoso	04566	1	2901700045661	OROBÓ	01420.101547/2020-03
BA	2901700	Antônio Cardoso	04798	1	2901700047981	PAUS ALTOS	
BA	2901700	Antônio Cardoso	04798	2	2901700047982	PAUS ALTOS	01420.003428/2009-72
BA	2901700	Antônio Cardoso	04799	1	2901700047991	PAUS ALTOS E GAVIÃO	
BA	2901700	Antônio Cardoso	05022	1	2901700050221	POÇO	
BA	2901700	Antônio Cardoso	05022	2	2901700050222	POÇO	01420.101488/2022-27
BA	2901700	Antônio Cardoso	05401	1	2901700054011	RECREIO	
BA	2901700	Antônio Cardoso	05742	1	2901700057421	SALGADO	
BA	2901700	Antônio Cardoso	05808	1	2901700058081	SANTA CRUZ	
BA	2901700	Antônio Cardoso	06090	1	2901700060901	SANTO ANTÔNIO	
BA	2901700	Antônio Cardoso	06090	2	2901700060902	SANTO ANTÔNIO	01420.100160/2019-98
BA	2901700	Antônio Cardoso	06141	1	2901700061411	SANTO ESTEVÃO VELHO	
BA	2901700	Antônio Cardoso	06675	1	2901700066751	SERRA DO OROBÓ	
BA	2901700	Antônio Cardoso	06988	1	2901700069881	SUBAÉ	01420.103270/2018-21
BA	2901700	Antônio Cardoso	07216	1	2901700072161	TOCOS	

Apêndice 1

Localidades quilombolas, segundo os Municípios - Brasil - 2022

(continuação)

Sigla UF	Município		Código único nacional da Comunidade Quilombola declarada com localidade associada	Ordem de ocorrência da Localidade Quilombola no Município	Comunidade Quilombola declarada com localidade associada		Número do processo de identificação e reconhecimento na Fundação Cultural Palmares
	Geocódigo	Nome			Código municipal	Nome	
BA	2901700	Antônio Cardoso	07216	2	2901700072162	TOCOS	
BA	2901809	Antônio Gonçalves	00196	1	2901809001961	ALTO CAJAZEIRA	
BA	2901809	Antônio Gonçalves	00605	1	2901809006051	BANANEIRA DE SANTA EFIGÊNIA	
BA	2901809	Antônio Gonçalves	00607	1	2901809006071	BANANEIRA DOS PRETOS	01420.001257/2006-02
BA	2901809	Antônio Gonçalves	00629	1	2901809006291	BARRA	
BA	2901809	Antônio Gonçalves	01117	1	2901809011171	BREJÃO DA GROTA	
BA	2901809	Antônio Gonçalves	01402	1	2901809014021	CALDEIRÃO DO MULATO	
BA	2901809	Antônio Gonçalves	02002	1	2901809020021	CONCEIÇÃO	01420.001255/2006-13
BA	2901809	Antônio Gonçalves	03229	1	2901809032291	JIBÓIA	01420.000077/2006-03
BA	2901809	Antônio Gonçalves	03229	2	2901809032292	JIBÓIA	
BA	2901809	Antônio Gonçalves	03357	1	2901809033571	LAGINHA	
BA	2901809	Antônio Gonçalves	03697	1	2901809036971	MACACO DE CIMA	01420.001237/2006-23
BA	2901809	Antônio Gonçalves	03800	1	2901809038001	MANGABEIRA	
BA	2901809	Antônio Gonçalves	04371	1	2901809043711	NOSSA SENHORA DA CONCEIÇÃO	
BA	2901809	Antônio Gonçalves	04680	1	2901809046801	PAPAGAIO	
BA	2901809	Antônio Gonçalves	06286	1	2901809062861	SÃO JOÃO	
BA	2901809	Antônio Gonçalves	06585	1	2901809065851	SAPÉ	
BA	2901809	Antônio Gonçalves	07179	1	2901809071791	TIJUAÇU	01420.000048/1998-90
BA	2902005	Aracatu	00051	1	2902005000511	ADOBO	
BA	2902005	Aracatu	03492	1	2902005034921	LAGOA DO SAL	
BA	2902005	Aracatu	06696	1	2902005066961	SERRA NEGRA	
BA	2902054	Araçás	00396	1	2902054003961	AREIA BRANCA	01420.015958/2011-88
BA	2902054	Araçás	00536	1	2902054005361	BAIXA DA RAPOSA	01420.015959/2011-22
BA	2902054	Araçás	00860	1	2902054008601	BIRIBA	01420.015959/2011-22
BA	2902054	Araçás	00884	1	2902054008841	BOA ESPERANÇA	01420.015959/2011-22
BA	2902054	Araçás	01256	1	2902054012561	CABORONGA	01420.015959/2011-22
BA	2902054	Araçás	01365	1	2902054013651	CAJAZEIRAS	01420.015959/2011-22
BA	2902054	Araçás	01889	1	2902054018891	CHAPADA	01420.015959/2011-22
BA	2902054	Araçás	01996	1	2902054019961	CONCEIÇÃO	
BA	2902054	Araçás	02302	1	2902054023021	DOIS RIACHOS	
BA	2902054	Araçás	02303	1	2902054023031	DOIS RIACHOS DE CIMA	01420.015958/2011-88
BA	2902054	Araçás	02323	1	2902054023231	DOZE DE MAIO	
BA	2902054	Araçás	02548	1	2902054025481	FAZENDA CRUZEIRO	01420.006929/2011-25
BA	2902054	Araçás	02675	1	2902054026751	FLORESTA	01420.015959/2011-22
BA	2902054	Araçás	02749	1	2902054027491	GAIOSO	01420.003120/2008-46
BA	2902054	Araçás	03304	1	2902054033041	JUREMA	
BA	2902054	Araçás	03304	2	2902054033042	JUREMA	
BA	2902054	Araçás	03783	1	2902054037831	MANDACARU	01420.015958/2011-88
BA	2902054	Araçás	03996	1	2902054039961	MATO LIMPO	01420.015959/2011-22
BA	2902054	Araçás	04556	1	2902054045561	ONÇA	
BA	2902054	Araçás	04685	1	2902054046851	PAPUSSU	
BA	2902054	Araçás	04817	1	2902054048171	PÉ DE SERRA	01420.001966/2006-80
BA	2902054	Araçás	04839	1	2902054048391	PEDRA D'ÁGUA	01420.015958/2011-88

Apêndice 1

Localidades quilombolas, segundo os Municípios - Brasil - 2022

(continuação)

Sigla UF	Município		Código único nacional da Comunidade Quilombola declarada com localidade associada	Ordem de ocorrência da Localidade Quilombola no Município	Comunidade Quilombola declarada com localidade associada		Número do processo de identificação e reconhecimento na Fundação Cultural Palmares
	Geocódigo	Nome			Código municipal	Nome	
BA	2902054	Araçás	04845	1	2902054048451	PEDRA FURADA	01420.015958/2011-88
BA	2902054	Araçás	04882	1	2902054048821	PEGA	01420.015958/2011-88
BA	2902054	Araçás	05031	1	2902054050311	POÇO D'ANTAS	
BA	2902054	Araçás	05228	1	2902054052281	PREVENIDO	
BA	2902054	Araçás	05394	1	2902054053941	RAPOSO	
BA	2902054	Araçás	05394	2	2902054053942	RAPOSO	
BA	2902054	Araçás	06434	1	2902054064341	SÃO MATEUS	01420.015959/2011-22
BA	2902054	Araçás	06629	1	2902054066291	SEIS MARIAS	01420.015958/2011-88
BA	2902054	Araçás	07285	1	2902054072851	TUCUM	
BA	2902054	Araçás	07597	1	2902054075971	VIRAÇÃO	01420.015958/2011-88
BA	2902054	Araçás	07614	1	2902054076141	VIVA DEUS	01420.015959/2011-22
BA	2902203	Aramari	00916	1	2902203009161	BOA VISTA	
BA	2902203	Aramari	01062	1	2902203010621	BONSUCESSO	
BA	2902203	Aramari	01786	1	2902203017861	CATUZINHO	01420.002601/2005-91
BA	2902203	Aramari	02722	1	2902203027221	FUMAÇA	
BA	2902203	Aramari	02813	1	2902203028131	GODINHO	
BA	2902203	Aramari	04532	1	2902203045321	OLHO D'ÁGUA	01420.003240/2009-24
BA	2902203	Aramari	04649	1	2902203046491	PALMEIRAS	
BA	2902203	Aramari	05174	1	2902203051741	POVOADO MUTIRÃO	
BA	2902401	Aurelino Leal	02573	1	2902401025731	FAZENDA MINERVA	01420.003106/2012-29
BA	2902658	Banzaê	00577	1	2902658005771	BAIXÃO DOS NEGO	
BA	2902658	Banzaê	00578	1	2902658005781	BAIXÃO II	01420.000106/2013-58
BA	2902658	Banzaê	03875	1	2902658038751	MARIA PRETA	01420.014762/2012-57
BA	2902658	Banzaê	07141	1	2902658071411	TERRA DA LUA	01420.014761/2012-11
BA	2902708	Barra	00242	1	2902708002421	ALTO PARAÍSO	
BA	2902708	Barra	00638	1	2902708006381	BARRA DE AROEIRA	
BA	2902708	Barra	00786	1	2902708007861	BEBEDOURO	
BA	2902708	Barra	01990	1	2902708019901	CONCEIÇÃO	
BA	2902708	Barra	02225	1	2902708022251	CURRALINHO	01420.103478/2018-40
BA	2902708	Barra	02960	1	2902708029601	IGARITÉ	01420.100207/2017-51
BA	2902708	Barra	03099	1	2902708030991	ITAQUATIARA	
BA	2902708	Barra	03260	1	2902708032601	JUÁ	01420.102872/2018-61
BA	2902708	Barra	04852	1	2902708048521	PEDRA NEGRA DA EXTREMA	01420.006063/2017-48
BA	2902708	Barra	05229	1	2902708052291	PREVENIDO	
BA	2902708	Barra	06142	1	2902708061421	SANTO EXPEDITO	
BA	2902708	Barra	07233	1	2902708072331	TORRINHA	01420.000824/2009-48
BA	2902708	Barra	07425	1	2902708074251	VENTURA	
BA	2902807	Barra da Estiva	01509	1	2902807015091	CAMULENGO	01420.002384/2008-82
BA	2902807	Barra da Estiva	02807	1	2902807028071	GINETE	01420.001422/2008-80
BA	2902807	Barra da Estiva	04121	1	2902807041211	MOITINHA	01420.002383/2008-38
BA	2903003	Barra do Mendes	00007	1	2903003000071	ABADE	
BA	2903003	Barra do Mendes	00334	1	2903003003341	ANTARI	01420.003580/2013-31
BA	2903003	Barra do Mendes	01527	1	2903003015271	CANARINA	01420.003579/2013-15

Apêndice 1

Localidades quilombolas, segundo os Municípios - Brasil - 2022

(continuação)

Sigla UF	Município		Código único nacional da Comunidade Quilombola declarada com localidade associada	Ordem de ocorrência da Localidade Quilombola no Município	Comunidade Quilombola declarada com localidade associada		Número do processo de identificação e reconhecimento na Fundação Cultural Palmares
	Geocódigo	Nome			Código municipal	Nome	
BA	2903003	Barra do Mendes	01776	1	2903003017761	CATUABA	
BA	2903003	Barra do Mendes	04107	1	2903003041071	MOCOBEU	
BA	2903003	Barra do Mendes	04292	1	2903003042921	MURIBECA	01420.016374/2014-72
BA	2903003	Barra do Mendes	05281	1	2903003052811	QUEIMADA DO MENDES	
BA	2903003	Barra do Mendes	05288	1	2903003052881	QUEIMADA DO RUFINO	01420.003582/2013-21
BA	2903003	Barra do Mendes	05647	1	2903003056471	ROÇA GRANDE	
BA	2903003	Barra do Mendes	06092	1	2903003060921	SANTO ANTÔNIO	
BA	2903003	Barra do Mendes	07423	1	2903003074231	VENEZA	
BA	2903003	Barra do Mendes	07627	1	2903003076271	VOLTA DO ABDON	01420.003581/2013-86
BA	2903201	Barreiras	00675	1	2903201006751	BARREIRAS	
BA	2903201	Barreiras	01674	1	2903201016741	CARIPARE	
BA	2903201	Barreiras	03259	1	2903201032591	JUÁ	
BA	2903201	Barreiras	04249	1	2903201042491	MUCAMBO	01420.000435/2006-70
BA	2903201	Barreiras	05603	1	2903201056031	RIO DE PEDRAS	
BA	2903235	Barro Alto	00682	1	2903235006821	BARREIRINHO	01420.000630/2008-61
BA	2903235	Barro Alto	00722	1	2903235007221	BARRO ALTO	
BA	2903235	Barro Alto	01324	1	2903235013241	CAFELÂNDIA	01420.002831/2008-01
BA	2903235	Barro Alto	03460	1	2903235034601	LAGOA DO CIPÓ	
BA	2903235	Barro Alto	03772	1	2903235037721	MALVINAS	01420.002832/2008-48
BA	2903235	Barro Alto	03782	1	2903235037821	MANDACARU	
BA	2903235	Barro Alto	05287	1	2903235052871	QUEIMADA DO RUFINO	
BA	2903235	Barro Alto	05692	1	2903235056921	RUA DO JUAZEIRO	
BA	2903235	Barro Alto	06244	1	2903235062441	SÃO FRANCISCO	
BA	2903235	Barro Alto	06623	1	2903235066231	SEGREDO	01420.002141/2008-44
BA	2903235	Barro Alto	07635	1	2903235076351	VOLTA GRANDE	01420.002828/2008-80
BA	2903235	Barro Alto	07635	2	2903235076352	VOLTA GRANDE	01420.002828/2008-80
BA	2903508	Belo Campo	01055	1	2903508010551	BOMBA	01420.014303/2011-92
BA	2903607	Biritinga	07270	1	2903607072701	TRINDADE	01420.001188/2007-18
BA	2903607	Biritinga	07534	1	2903607075341	VILA NOVA	01420.001186/2007-11
BA	2903607	Biritinga	07589	1	2903607075891	VILAS UNIDAS	
BA	2903904	Bom Jesus da Lapa	00121	1	2903904001211	ALAGADIÇO	
BA	2903904	Bom Jesus da Lapa	00349	1	2903904003491	ARAÇÁ	01420.000274/1998-99
BA	2903904	Bom Jesus da Lapa	00352	1	2903904003521	ARAÇÁ CARIACÁ	
BA	2903904	Bom Jesus da Lapa	00355	1	2903904003551	ARAÇÁ E CARIACÁ E PATO E PEDRAS E RETIRO	01420.000274/1998-99
BA	2903904	Bom Jesus da Lapa	00356	1	2903904003561	ARAÇÁ VOLTA	
BA	2903904	Bom Jesus da Lapa	00617	1	2903904006171	BANDEIRA	01420.000185/1999-41
BA	2903904	Bom Jesus da Lapa	00717	1	2903904007171	BARRINHA	01420.001456/2006-11
BA	2903904	Bom Jesus da Lapa	00756	1	2903904007561	BATALHA	
BA	2903904	Bom Jesus da Lapa	00789	1	2903904007891	BEBEDOURO	01420.001244/2008-97
BA	2903904	Bom Jesus da Lapa	00803	1	2903904008031	BEIRA RIO	
BA	2903904	Bom Jesus da Lapa	00928	1	2903904009281	BOA VISTA	
BA	2903904	Bom Jesus da Lapa	01057	1	2903904010571	BONANÇA	
BA	2903904	Bom Jesus da Lapa	01105	1	2903904011051	BRASILEIRA	

Apêndice 1

Localidades quilombolas, segundo os Municípios - Brasil - 2022

(continuação)

Sigla UF	Município		Código único nacional da Comunidade Quilombola declarada com localidade associada	Ordem de ocorrência da Localidade Quilombola no Município	Comunidade Quilombola declarada com localidade associada		Número do processo de identificação e reconhecimento na Fundação Cultural Palmares
	Geocódigo	Nome			Código municipal	Nome	
BA	2903904	Bom Jesus da Lapa	01483	1	2903904014831	CAMPO GRANDE	
BA	2903904	Bom Jesus da Lapa	01486	1	2903904014861	CAMPO GRANDE II	
BA	2903904	Bom Jesus da Lapa	01503	1	2903904015031	CAMPOS	
BA	2903904	Bom Jesus da Lapa	01668	1	2903904016681	CARIACÁ	01420.000274/1998-99
BA	2903904	Bom Jesus da Lapa	02137	1	2903904021371	COXO	01420.000274/1998-99
BA	2903904	Bom Jesus da Lapa	02526	1	2903904025261	FAZENDA BATALHA	
BA	2903904	Bom Jesus da Lapa	02535	1	2903904025351	FAZENDA CAMPOS	
BA	2903904	Bom Jesus da Lapa	02605	1	2903904026051	FAZENDA VOLTA	
BA	2903904	Bom Jesus da Lapa	02698	1	2903904026981	FORTALEZA	01420.004842/2012-02
BA	2903904	Bom Jesus da Lapa	02698	2	2903904026982	FORTALEZA	01420.004842/2012-02
BA	2903904	Bom Jesus da Lapa	02972	1	2903904029721	ILHA DA CANA BRAVA	
BA	2903904	Bom Jesus da Lapa	02975	1	2903904029751	ILHA DA MARIQUINHA	
BA	2903904	Bom Jesus da Lapa	03261	1	2903904032611	JUÁ	01420.000184/1999-89, 01420.101555/2020-41
BA	2903904	Bom Jesus da Lapa	03263	1	2903904032631	JUÁ-BANDEIRA	
BA	2903904	Bom Jesus da Lapa	03425	1	2903904034251	LAGOA DAS PIRANHAS	01420.001341/2004-56
BA	2903904	Bom Jesus da Lapa	03486	1	2903904034861	LAGOA DO PEIXE	01420.000282/1998-17
BA	2903904	Bom Jesus da Lapa	03529	1	2903904035291	LAGOA GRANDE	
BA	2903904	Bom Jesus da Lapa	03806	1	2903904038061	MANGAL E BARRO VERMELHO	
BA	2903904	Bom Jesus da Lapa	04421	1	2903904044211	NOVA BATALHINHA	01420.000188/2003-69
BA	2903904	Bom Jesus da Lapa	04843	1	2903904048431	PEDRA FAZENDA VOLTA	
BA	2903904	Bom Jesus da Lapa	04860	1	2903904048601	PEDRAS	
BA	2903904	Bom Jesus da Lapa	04916	1	2903904049161	PEROBA	01420.013309/2012-23
BA	2903904	Bom Jesus da Lapa	04983	1	2903904049831	PIRANHAS	
BA	2903904	Bom Jesus da Lapa	05447	1	2903904054471	RETIRO	01420.000274/1998-99
BA	2903904	Bom Jesus da Lapa	05557	1	2903904055571	RIBEIRINHO	
BA	2903904	Bom Jesus da Lapa	05597	1	2903904055971	RIO DAS RÃS	01420.000391/1995-74
BA	2903904	Bom Jesus da Lapa	05599	1	2903904055991	RIO DAS RÃS II	
BA	2903904	Bom Jesus da Lapa	05943	1	2903904059431	SANTA RITA	
BA	2903904	Bom Jesus da Lapa	06087	1	2903904060871	SANTO ANTÔNIO	
BA	2903904	Bom Jesus da Lapa	06829	1	2903904068291	SÍTIO DE JANOCA	
BA	2903904	Bom Jesus da Lapa	07222	1	2903904072221	TOMBA	
BA	2903953	Bom Jesus da Serra	04270	1	2903953042701	MUMBUCA	01420.001689/2010-91
BA	2903953	Bom Jesus da Serra	04820	1	2903953048201	PÉ DO MORRO E ARARA	
BA	2903953	Bom Jesus da Serra	05761	1	2903953057611	SAMAMBAIA	01420.001689/2010-91
BA	2903953	Bom Jesus da Serra	06622	1	2903953066221	SEGREDO	
BA	2904001	Boninal	00055	1	2904001000551	AGRESTE	
BA	2904001	Boninal	00579	1	2904001005791	BAIXÃO VELHO	
BA	2904001	Boninal	00766	1	2904001007661	BATEIAS	
BA	2904001	Boninal	01391	1	2904001013911	CALDEIRÃO	
BA	2904001	Boninal	01578	1	2904001015781	CAPÃO	
BA	2904001	Boninal	01583	1	2904001015831	CAPÃO DAS GAMELAS	
BA	2904001	Boninal	02001	1	2904001020011	CONCEIÇÃO	01420.001400/2006-58
BA	2904001	Boninal	02253	1	2904001022531	CUTIA	01420.000739/2006-37

Apêndice 1

Localidades quilombolas, segundo os Municípios - Brasil - 2022

(continuação)

Sigla UF	Município		Código único nacional da Comunidade Quilombola declarada com localidade associada	Ordem de ocorrência da Localidade Quilombola no Município	Comunidade Quilombola declarada com localidade associada		Número do processo de identificação e reconhecimento na Fundação Cultural Palmares
	Geocódigo	Nome			Código municipal	Nome	
BA	2904001	Boninal	03445	1	2904001034451	LAGOA DO BAIXÃO	
BA	2904001	Boninal	03729	1	2904001037291	MACHADO	01420.000806/2010-08
BA	2904001	Boninal	04261	1	2904001042611	MULUNGÚ	01420.002607/2005-69
BA	2904001	Boninal	04425	1	2904001044251	NOVA COLINA	
BA	2904001	Boninal	04512	1	2904001045121	OLHO D'ÁGUA DO BASÍLIO	
BA	2904001	Boninal	04536	1	2904001045361	OLHO D'ÁGUA	01420.002820/2007-32
BA	2904001	Boninal	04551	1	2904001045511	OLHOS DE AGUINHA	
BA	2904001	Boninal	04647	1	2904001046471	PALMEIRAS	
BA	2904001	Boninal	06676	1	2904001066761	SERRA DO QUEIMADÃO	
BA	2904001	Boninal	07409	1	2904001074091	VAZANTE	01420.002310/2006-84
BA	2904050	Bonito	00160	1	2904050001601	ALÍVIO II	
BA	2904050	Bonito	00189	1	2904050001891	ALTO BONITO	
BA	2904050	Bonito	00416	1	2904050004161	ARIZONA	01420.013966/2011-90
BA	2904050	Bonito	00527	1	2904050005271	BAIXA BATEIA	
BA	2904050	Bonito	00530	1	2904050005301	BAIXA CHEIRO	01420.013968/2011-89
BA	2904050	Bonito	00562	1	2904050005621	BAIXA VISTOSA	01420.013969/2011-23
BA	2904050	Bonito	00599	1	2904050005991	BALIZA	01420.011476/2015-82
BA	2904050	Bonito	01092	1	2904050010921	BOTAFOGO	01420.013971/2011-01
BA	2904050	Bonito	01230	1	2904050012301	CABECEIRA DO BREJO	01420.013972/2011-47
BA	2904050	Bonito	01777	1	2904050017771	CATUABA	
BA	2904050	Bonito	01778	1	2904050017781	CATUABINHA	01420.013974/2011-36
BA	2904050	Bonito	02317	1	2904050023171	DORCINA PAULA	
BA	2904050	Bonito	02473	1	2904050024731	EUGENIO LIRA	
BA	2904050	Bonito	02811	1	2904050028111	GITIRANA	01420.013975/2011-81
BA	2904050	Bonito	02839	1	2904050028391	GRAMIAR	01420.013976/2011-25
BA	2904050	Bonito	02887	1	2904050028871	GUARANI	01420.013977/2011-70
BA	2904050	Bonito	03440	1	2904050034401	LAGOA DO ALÍVIO	
BA	2904050	Bonito	03956	1	2904050039561	MATA FLORENÇA	01420.013979/2011-69
BA	2904050	Bonito	03962	1	2904050039621	MATA VERDE	01420.100718/2021-50
BA	2904050	Bonito	04194	1	2904050041941	MORRINHOS	
BA	2904050	Bonito	05362	1	2904050053621	QUIXABÁ	01420.013980/2011-93
BA	2904050	Bonito	05562	1	2904050055621	RIBEIRO	01420.013981/2011-38
BA	2904050	Bonito	05592	1	2904050055921	RIO DAS LAJES	01420.013982/2011-82
BA	2904050	Bonito	05838	1	2904050058381	SANTA HELENA	
BA	2904050	Bonito	06017	1	2904050060171	SANTA TEREZINHA	
BA	2904050	Bonito	07371	1	2904050073711	VARAME	01420.013984/2011-71
BA	2904050	Bonito	07467	1	2904050074671	VILA CRUZINHA	
BA	2904050	Bonito	07526	1	2904050075261	VILA NOVA	
BA	2904050	Bonito	07545	1	2904050075451	VILA PARANÁ	
BA	2904050	Bonito	07578	1	2904050075781	VILA UNIÃO	
BA	2904209	Botuporã	01240	1	2904209012401	CABECEIRAS	
BA	2904209	Botuporã	03658	1	2904209036581	LICURI	
BA	2904704	Buerarema	06679	1	2904704066791	SERRA DO RONÇA	01420.101170/2019-41

Apêndice 1

Localidades quilombolas, segundo os Municípios - Brasil - 2022

(continuação)

Sigla UF	Município		Código único nacional da Comunidade Quilombola declarada com localidade associada	Ordem de ocorrência da Localidade Quilombola no Município	Comunidade Quilombola declarada com localidade associada		Número do processo de identificação e reconhecimento na Fundação Cultural Palmares
	Geocódigo	Nome			Código municipal	Nome	
BA	2904753	Buritirama	01247	1	2904753012471	CABOCLO	
BA	2904753	Buritirama	02187	1	2904753021871	CUMBRI	
BA	2904753	Buritirama	02211	1	2904753022111	CURRAL NOVO	
BA	2904753	Buritirama	04240	1	2904753042401	MUCAMBO	
BA	2904753	Buritirama	05047	1	2904753050471	POÇÕES	
BA	2904753	Buritirama	05491	1	2904753054911	RIACHO DO MEIO	01420.013649/2011-73
BA	2904803	Caatiba	03278	1	2904803032781	JUÇARA	01420.013565/2014-82
BA	2904902	Cachoeira	00049	1	2904902000491	ACUTINGA	01420.012864/2016-61
BA	2904902	Cachoeira	00197	1	2904902001971	ALTO CAMELO	
BA	2904902	Cachoeira	00475	1	2904902004751	BACIA IGUAPE	
BA	2904902	Cachoeira	01143	1	2904902011431	BREJO DO ENGENHO DA GUAÍBA	01420.002945/2006-81
BA	2904902	Cachoeira	01339	1	2904902013391	CAIMBONGO	01420.000364/2004-43
BA	2904902	Cachoeira	01411	1	2904902014111	CALEMBA	
BA	2904902	Cachoeira	01412	1	2904902014121	CALOLÉ	01420.000362/2004-54
BA	2904902	Cachoeira	01574	1	2904902015741	CAONGE	01420.000363/2004-07
BA	2904902	Cachoeira	02276	1	2904902022761	DENDÊ	01420.000363/2004-07
BA	2904902	Cachoeira	02337	1	2904902023371	EMBIARA	
BA	2904902	Cachoeira	02338	1	2904902023381	EMBIARA DE CIMA	
BA	2904902	Cachoeira	02355	1	2904902023551	ENGENHO DA CRUZ	01420.002946/2006-26
BA	2904902	Cachoeira	02356	1	2904902023561	ENGENHO DA PONTE	01420.000363/2004-07
BA	2904902	Cachoeira	02357	1	2904902023571	ENGENHO DA PRAIA	01420.000363/2004-07
BA	2904902	Cachoeira	02359	1	2904902023591	ENGENHO DA VITÓRIA	01420.000361/2004-18
BA	2904902	Cachoeira	02369	1	2904902023691	ENGENHO NOVO DO VALE DO IGUAPE	01420.001109/2005-07
BA	2904902	Cachoeira	02869	1	2904902028691	GUAÍBA	
BA	2904902	Cachoeira	03874	1	2904902038741	MARIA PRETA	
BA	2904902	Cachoeira	04315	1	2904902043151	MUTECHO	01420.012864/2016-61
BA	2904902	Cachoeira	04648	1	2904902046481	PALMEIRAS	
BA	2904902	Cachoeira	05273	1	2904902052731	QUEBRA BUNDA	
BA	2904902	Cachoeira	06064	1	2904902060641	SANTIAGO DO IGUAPE	
BA	2904902	Cachoeira	06266	1	2904902062661	SÃO FRANCISCO DO PARAGUAÇÚ	01420.001070/2005-10
BA	2904902	Cachoeira	06563	1	2904902065631	SÃO TIAGO DO IGUAPE	01420.000205/2006-19
BA	2904902	Cachoeira	07048	1	2904902070481	TABULEIRO DA VITÓRIA	01420.009700/2013-12
BA	2904902	Cachoeira	07157	1	2904902071571	TERRA VERMELHA	
BA	2904902	Cachoeira	07353	1	2904902073531	VALENÇA	
BA	2905107	Caém	01015	1	2905107010151	BOM JARDIM	01420.005870/2011-58
BA	2905107	Caém	01428	1	2905107014281	CAMBUEIRO	
BA	2905107	Caém	04166	1	2905107041661	MONTEIRO	01420.005870/2011-58
BA	2905107	Caém	04168	1	2905107041681	MONTEIRO, BOM JARDIM E PAU SECO	01420.005870/2011-58
BA	2905107	Caém	07389	1	2905107073891	VÁRZEA DA PORTA	
BA	2905107	Caém	07403	1	2905107074031	VÁRZEA QUEIMADA	01420.002194/2013-22
BA	2905206	Caetité	01547	1	2905206015471	CANGALHA	01420.011570/2013-70
BA	2905206	Caetité	02035	1	2905206020351	CONTENDAS	
BA	2905206	Caetité	02035	2	2905206020352	CONTENDAS	01420.001108/2010-11

Apêndice 1

Localidades quilombolas, segundo os Municípios - Brasil - 2022

(continuação)

Sigla UF	Município		Código único nacional da Comunidade Quilombola declarada com localidade associada	Ordem de ocorrência da Localidade Quilombola no Município	Comunidade Quilombola declarada com localidade associada		Número do processo de identificação e reconhecimento na Fundação Cultural Palmares
	Geocódigo	Nome			Código municipal	Nome	
BA	2905206	Caetité	03272	1	2905206032721	JUAZEIRO PAU FERRO	
BA	2905206	Caetité	03298	1	2905206032981	JUNQUINHO	
BA	2905206	Caetité	03394	1	2905206033941	LAGOA DA COBRA	
BA	2905206	Caetité	03412	1	2905206034121	LAGOA DA ROCHA	
BA	2905206	Caetité	03478	1	2905206034781	LAGOA DO MATO	01420.011569/2013-45
BA	2905206	Caetité	03481	1	2905206034811	LAGOA DO MEIO	01420.001111/2010-35
BA	2905206	Caetité	03571	1	2905206035711	LAGOINHA DA COBRA	01420.102678/2018-85
BA	2905206	Caetité	03753	1	2905206037531	MALHADA	01420.002403/2007-90
BA	2905206	Caetité	04534	1	2905206045341	OLHO D'ÁGUA	01420.001109/2010-66
BA	2905206	Caetité	04735	1	2905206047351	PASSAGEM DE AREIA	01420.011567/2013-56
BA	2905206	Caetité	04787	1	2905206047871	PAU FERRO	01420.001106/2010-22
BA	2905206	Caetité	05477	1	2905206054771	RIACHO DA VACA	01420.101547/2019-61
BA	2905206	Caetité	05762	1	2905206057621	SAMAMBAIA	01420.001110/2010-91
BA	2905206	Caetité	06589	1	2905206065891	SAPÉ	01420.001107/2010-77
BA	2905206	Caetité	07068	1	2905206070681	TAMBORIL	
BA	2905206	Caetité	07378	1	2905206073781	VARGEM DO SAL	01420.001104/2010-33
BA	2905206	Caetité	07433	1	2905206074331	VEREDA DO CAIS	01420.001105/2010-88
BA	2905206	Caetité	07433	2	2905206074332	VEREDA DO CAIS	01420.001105/2010-88
BA	2905305	Cafarnaum	00615	1	2905305006151	BANDEIRA	01420.004893/2015-79
BA	2905305	Cafarnaum	02228	1	2905305022281	CURRALINHO	01420.004894/2015-13
BA	2905305	Cafarnaum	03467	1	2905305034671	LAGOA DO GADO	01420.004895/2015-68
BA	2905305	Cafarnaum	05224	1	2905305052241	PRESÍDIO	01420.004894/2015-13
BA	2905305	Cafarnaum	05289	1	2905305052891	QUEIMADA DO TIANO	01420.004895/2015-68
BA	2905305	Cafarnaum	05289	2	2905305052892	QUEIMADA DO TIANO	01420.004895/2015-68
BA	2905305	Cafarnaum	05738	1	2905305057381	SALAMINHO	01420.004893/2015-79
BA	2905305	Cafarnaum	07411	1	2905305074111	VELAME	
BA	2905404	Cairu	00764	1	2905404007641	BATATEIRA	01420.003055/2009-30
BA	2905404	Cairu	00991	1	2905404009911	BOIPEBA	
BA	2905404	Cairu	01344	1	2905404013441	CAIRU	
BA	2905404	Cairu	01369	1	2905404013691	CAJAZEIRAS E PRATA	
BA	2905404	Cairu	02751	1	2905404027511	GALEÃO	01420.003459/2006-81
BA	2905404	Cairu	02778	1	2905404027781	GARAPUÁ	01420.101175/2020-15
BA	2905404	Cairu	04143	1	2905404041431	MONTE ALEGRE	01420.000204/2006-66
BA	2905404	Cairu	04189	1	2905404041891	MORERE	
BA	2905404	Cairu	04430	1	2905404044301	NOVA ESPERANÇA	
BA	2905404	Cairu	05211	1	2905404052111	PRATA	01420.003234/2006-24
BA	2905404	Cairu	05681	1	2905404056811	RUA DA BRASÍLIA	
BA	2905404	Cairu	05687	1	2905404056871	RUA DO CAJUEIRO	
BA	2905404	Cairu	05689	1	2905404056891	RUA DO FOGO	01420.003234/2006-24
BA	2905404	Cairu	07147	1	2905404071471	TERRA PRETA	
BA	2905404	Cairu	07234	1	2905404072341	TORRINHA	01420.002938/2006-80
BA	2905503	Caldeirão Grande	05105	1	2905503051051	PORÇÕES	01420.101502/2022-92
BA	2905503	Caldeirão Grande	05391	1	2905503053911	RAPOSA	01420.012070/2012-74

Apêndice 1

Localidades quilombolas, segundo os Municípios - Brasil - 2022

(continuação)

Sigla UF	Município		Código único nacional da Comunidade Quilombola declarada com localidade associada	Ordem de ocorrência da Localidade Quilombola no Município	Comunidade Quilombola declarada com localidade associada		Número do processo de identificação e reconhecimento na Fundação Cultural Palmares
	Geocódigo	Nome			Código municipal	Nome	
BA	2905701	Camaçari	02054	1	2905701020541	CORDOARIA	01420.002356/2005-12
BA	2905701	Camaçari	04995	1	2905701049951	PITANGA DOS PALMARES	
BA	2905701	Camaçari	07148	1	2905701071481	TERRA PRETA	
BA	2905800	Camamu	00012	1	2905800000121	ABÓBORA	
BA	2905800	Camamu	00028	1	2905800000281	ACARAÍ	01420.001402/2007-28
BA	2905800	Camamu	00135	1	2905800001351	ALDEIA VELHA	
BA	2905800	Camamu	00627	1	2905800006271	BARCELOS	
BA	2905800	Camamu	00754	1	2905800007541	BARROSO	01420.001412/2007-63
BA	2905800	Camamu	00913	1	2905800009131	BOA VISTA	
BA	2905800	Camamu	02019	1	2905800020191	CONDURU	
BA	2905800	Camamu	02266	1	2905800022661	DANDARA	
BA	2905800	Camamu	02780	1	2905800027801	GARCIA	01420.001407/2007-51
BA	2905800	Camamu	02786	1	2905800027861	GASPAR DE BAIXO	01420.100649/2023-46
BA	2905800	Camamu	02970	1	2905800029701	ILHA ANDARA	
BA	2905800	Camamu	03227	1	2905800032271	JETIMANA	01420.001413/2007-16
BA	2905800	Camamu	03227	2	2905800032272	JETIMANA	
BA	2905800	Camamu	03611	1	2905800036111	LAMEIRO	01420.001403/2007-72
BA	2905800	Camamu	03622	1	2905800036221	LARANJEIRA	
BA	2905800	Camamu	03849	1	2905800038491	MARAVILHA	
BA	2905800	Camamu	03878	1	2905800038781	MARIA RIBEIRA	
BA	2905800	Camamu	03888	1	2905800038881	MARIMBONDO	
BA	2905800	Camamu	03970	1	2905800039701	MATAPERA	
BA	2905800	Camamu	04567	1	2905800045671	OROJÓ	
BA	2905800	Camamu	04858	1	2905800048581	PEDRA RASA	01420.001405/2007-61
BA	2905800	Camamu	04959	1	2905800049591	PIMENTEIRA	01420.001408/2007-03
BA	2905800	Camamu	05074	1	2905800050741	PONTA DE CAEIRA	
BA	2905800	Camamu	05126	1	2905800051261	PORTO DO CAMPO	01420.001406/2007-14
BA	2905800	Camamu	05218	1	2905800052181	PRATIGI	01420.001404/2007-17
BA	2905800	Camamu	05669	1	2905800056691	RONCO	01420.001410/2007-74
BA	2905800	Camamu	06956	1	2905800069561	SOBRADO	
BA	2905800	Camamu	07111	1	2905800071111	TAPUIA	01420.001411/2007-19
BA	2905800	Camamu	07663	1	2905800076631	ZUMBI DOS PALMARES	
BA	2906006	Campo Formoso	00019	1	2906006000191	ABREUS	
BA	2906006	Campo Formoso	00125	1	2906006001251	ALAGADIÇO DE LAJES DOS NEGROS	
BA	2906006	Campo Formoso	00551	1	2906006005511	BAIXA GRANDE	
BA	2906006	Campo Formoso	00584	1	2906006005841	BAIXINHA	
BA	2906006	Campo Formoso	00751	1	2906006007511	BARROCAS	01420.001242/2006-36
BA	2906006	Campo Formoso	00790	1	2906006007901	BEBEDOURO	01420.001218/2006-05
BA	2906006	Campo Formoso	00854	1	2906006008541	BICA	
BA	2906006	Campo Formoso	01086	1	2906006010861	BORGE	
BA	2906006	Campo Formoso	01178	1	2906006011781	BURACO	01420.001235/2006-34
BA	2906006	Campo Formoso	01477	1	2906006014771	CAMPO FORMOSO	
BA	2906006	Campo Formoso	01631	1	2906006016311	CARAÍBAS	

Apêndice 1

Localidades quilombolas, segundo os Municípios - Brasil - 2022

(continuação)

Sigla UF	Município		Código único nacional da Comunidade Quilombola declarada com localidade associada	Ordem de ocorrência da Localidade Quilombola no Município	Comunidade Quilombola declarada com localidade associada		Número do processo de identificação e reconhecimento na Fundação Cultural Palmares
	Geocódigo	Nome			Código municipal	Nome	
BA	2906006	Campo Formoso	01731	1	2906006017311	CASA NOVA DOS AMAROS	01420.000970/2006-21
BA	2906006	Campo Formoso	01732	1	2906006017321	CASA NOVA DOS FERREIRAS	01420.000973/2006-64
BA	2906006	Campo Formoso	01733	1	2906006017331	CASA NOVA DOS MARINOS	01420.000972/2006-10
BA	2906006	Campo Formoso	02216	1	2906006022161	CURRAL VELHO	
BA	2906006	Campo Formoso	02222	1	2906006022221	CURRALINHO	
BA	2906006	Campo Formoso	02768	1	2906006027681	GAMELEIRA DO DIDA	01420.009537/2014-61
BA	2906006	Campo Formoso	03354	1	2906006033541	LAGE DOS NEGROS	01420.000053/1998-20
BA	2906006	Campo Formoso	03354	2	2906006033542	LAGE DOS NEGROS	01420.002679/2005-14
BA	2906006	Campo Formoso	03354	3	2906006033543	LAGE DOS NEGROS	
BA	2906006	Campo Formoso	03386	1	2906006033861	LAGOA BRANCA	01420.000975/2006-53
BA	2906006	Campo Formoso	03580	1	2906006035801	LAJE DE CIMA	01420.000969/2006-04
BA	2906006	Campo Formoso	03599	1	2906006035991	LAJES DE CIMA I	
BA	2906006	Campo Formoso	03600	1	2906006036001	LAJES DE CIMA II	
BA	2906006	Campo Formoso	04258	1	2906006042581	MULUNGÚ	
BA	2906006	Campo Formoso	04605	1	2906006046051	PACUÍ	01420.001243/2006-81
BA	2906006	Campo Formoso	04762	1	2906006047621	PATOS I	01420.001216/2006-16
BA	2906006	Campo Formoso	04764	1	2906006047641	PATOS II	01420.000974/2006-17
BA	2906006	Campo Formoso	04765	1	2906006047651	PATOS III	01420.001215/2006-63
BA	2906006	Campo Formoso	04788	1	2906006047881	PAU FERRO I	01420.015104/2013-63
BA	2906006	Campo Formoso	04826	1	2906006048261	PEDRA	01420.000971/2006-75
BA	2906006	Campo Formoso	05025	1	2906006050251	POÇO DA PEDRA	01420.001233/2006-45
BA	2906006	Campo Formoso	05318	1	2906006053181	QUEIXO DANTAS	
BA	2906006	Campo Formoso	05696	1	2906006056961	RUA TAMBURI	
BA	2906006	Campo Formoso	05741	1	2906006057411	SALGADO	
BA	2906006	Campo Formoso	05781	1	2906006057811	SANGRADOURO I	01420.001241/2006-91
BA	2906006	Campo Formoso	05781	2	2906006057812	SANGRADOURO I	01420.001241/2006-91
BA	2906006	Campo Formoso	05782	1	2906006057821	SANGRADOURO II	01420.001240/2006-47
BA	2906006	Campo Formoso	06571	1	2906006065711	SÃO TOMÉ	01420.000837/2006-74
BA	2906006	Campo Formoso	06571	2	2906006065712	SÃO TOMÉ	
BA	2906006	Campo Formoso	06600	1	2906006066001	SAQUINHO	01420.001236/2006-89
BA	2906006	Campo Formoso	07037	1	2906006070371	TÁBUA	
BA	2906006	Campo Formoso	07174	1	2906006071741	TIJUAÇU	
BA	2906006	Campo Formoso	07206	1	2906006072061	TIQUARA	
BA	2906204	Canarana	00133	1	2906204001331	ALDEIA	
BA	2906204	Canarana	00219	1	2906204002191	ALTO DO MATO VERDE	
BA	2906204	Canarana	00545	1	2906204005451	BAIXA DO VIGÁRIO	
BA	2906204	Canarana	00761	1	2906204007611	BATATAS	
BA	2906204	Canarana	01125	1	2906204011251	BREJINHO	01420.001541/2006-71
BA	2906204	Canarana	01552	1	2906204015521	CANSANÇÃO	01420.010020/2011-71
BA	2906204	Canarana	02166	1	2906204021661	CRUZEIRO	01420.010016/2011-11
BA	2906204	Canarana	02676	1	2906204026761	FLORESTA I	01420.010018/2011-01
BA	2906204	Canarana	02677	1	2906204026771	FLORESTA II	01420.010017/2011-58
BA	2906204	Canarana	03050	1	2906204030501	IRECEZINHO	

Apêndice 1

Localidades quilombolas, segundo os Municípios - Brasil - 2022

(continuação)

Sigla UF	Município		Código único nacional da Comunidade Quilombola declarada com localidade associada	Ordem de ocorrência da Localidade Quilombola no Município	Comunidade Quilombola declarada com localidade associada		Número do processo de identificação e reconhecimento na Fundação Cultural Palmares
	Geocódigo	Nome			Código municipal	Nome	
BA	2906204	Canarana	03501	1	2906204035011	LAGOA DO ZECA	01420.001542/2006-15
BA	2906204	Canarana	03639	1	2906204036391	LARGO DOS MIRANDAS	01420.010015/2011-69
BA	2906204	Canarana	03659	1	2906204036591	LICURI DE JOÃO SIMEÃO	
BA	2906204	Canarana	03999	1	2906204039991	MATO VERDE	01420.010022/2011-61
BA	2906204	Canarana	04473	1	2906204044731	NOVO HORIZONTE	01420.010023/2011-13
BA	2906204	Canarana	06625	1	2906204066251	SEGREDO	01420.010019/2011-47
BA	2906204	Canarana	07257	1	2906204072571	TRÊS LAGOAS	
BA	2906204	Canarana	07628	1	2906204076281	VOLTA DO ANGICO	01420.010021/2011-16
BA	2906204	Canarana	07632	1	2906204076321	VOLTA GRANDE	
BA	2906501	Candeias	00978	1	2906501009781	BOCA DO RIO	
BA	2906501	Candeias	02982	1	2906501029821	ILHA DE MARÉ	
BA	2906501	Candeias	04742	1	2906501047421	PASSE	
BA	2906501	Candeias	06567	1	2906501065671	SÃO TOMÉ	
BA	2906600	Candiba	00331	1	2906600003311	ANJOS	
BA	2906600	Candiba	01308	1	2906600013081	CACO	
BA	2906600	Candiba	03502	1	2906600035021	LAGOA DOS ANJOS	01420.010402/2011-03
BA	2906808	Cansanção	00248	1	2906808002481	ALTO TAMANDUÁ	
BA	2906808	Cansanção	03196	1	2906808031961	JATOBÁ	01420.102758/2018-31
BA	2906808	Cansanção	03202	1	2906808032021	JATOBÁ 2	
BA	2906808	Cansanção	03390	1	2906808033901	LAGOA DA BAIXA	
BA	2906808	Cansanção	03411	1	2906808034111	LAGOA DA ROÇA	
BA	2906808	Cansanção	03557	1	2906808035571	LAGOINHA	
BA	2906808	Cansanção	03579	1	2906808035791	LAJE D'ANTA	
BA	2906808	Cansanção	07057	1	2906808070571	TAMANDUÁ	01420.001374/2014-78
BA	2906873	Capim Grosso	00200	1	2906873002001	ALTO CAPIM	
BA	2906873	Capim Grosso	00742	1	2906873007421	BARRO VERMELHO	01420.000061/2014-01
BA	2906873	Capim Grosso	01429	1	2906873014291	CAMBUEIRO	01420.000061/2014-01
BA	2906873	Capim Grosso	01972	1	2906873019721	COLÔNIA	
BA	2906873	Capim Grosso	02604	1	2906873026041	FAZENDA VOLTA	
BA	2906907	Caravelas	03266	1	2906907032661	JUAZEIRO	
BA	2906907	Caravelas	03269	1	2906907032691	JUAZEIRO GRANDE	
BA	2906907	Caravelas	04329	1	2906907043291	MUTUM	01420.000245/2005-71
BA	2906907	Caravelas	07505	1	2906907075051	VILA JUAZEIRO	
BA	2906907	Caravelas	07638	1	2906907076381	VOLTA MIÚDA	
BA	2907004	Cardeal da Silva	02539	1	2907004025391	FAZENDA CANDEMBAR	01420.005413/2017-59
BA	2907004	Cardeal da Silva	03172	1	2907004031721	JANGADA	01420.003393/2009-71
BA	2907103	Carinhanha	00315	1	2907103003151	ANGICO	
BA	2907103	Carinhanha	00651	1	2907103006511	BARRA DO PARATECA	01420.002790/2005-01
BA	2907103	Carinhanha	02463	1	2907103024631	ESTREITO	01420.001214/2008-81
BA	2907103	Carinhanha	07225	1	2907103072251	TOMÉ NUNES	
BA	2907202	Casa Nova	03564	1	2907202035641	LAGOINHA	01420.014607/2015-83
BA	2907202	Casa Nova	04245	1	2907202042451	MUCAMBO	
BA	2907202	Casa Nova	05517	1	2907202055171	RIACHO GRANDE	

Apêndice 1

Localidades quilombolas, segundo os Municípios - Brasil - 2022

(continuação)

Sigla UF	Município		Código único nacional da Comunidade Quilombola declarada com localidade associada	Ordem de ocorrência da Localidade Quilombola no Município	Comunidade Quilombola declarada com localidade associada		Número do processo de identificação e reconhecimento na Fundação Cultural Palmares
	Geocódigo	Nome			Código municipal	Nome	
BA	2907509	Catu	00813	1	2907509008131	BELA FLOR	
BA	2907608	Central	00706	1	2907608007061	BARREIROS	
BA	2907608	Central	01407	1	2907608014071	CALDEIRÃOZINHO	01420.016242/2013-60
BA	2907608	Central	01614	1	2907608016141	CAPOEIRA SERRA	01420.016756/2013-15
BA	2907608	Central	01687	1	2907608016871	CAROÁ	01420.016754/2013-26
BA	2907608	Central	01823	1	2907608018231	CENTRAL	
BA	2907608	Central	02674	1	2907608026741	FLORESTA	01420.016752/2013-37
BA	2907608	Central	02789	1	2907608027891	GAVIÃO	
BA	2907608	Central	03476	1	2907608034761	LAGOA DO MARTINHO	01420.016749/2013-13
BA	2907608	Central	03638	1	2907608036381	LARGO DOS MENDES	
BA	2907608	Central	03786	1	2907608037861	MANDACARU DOS PILÕES	01420.016747/2013-24
BA	2907608	Central	04052	1	2907608040521	MILHO VERDE	01420.016746/2013-80
BA	2907608	Central	04206	1	2907608042061	MORRO DE LÚCIO	01420.016742/2013-00
BA	2907608	Central	05519	1	2907608055191	RIACHO LARGO	
BA	2907608	Central	06294	1	2907608062941	SÃO JOÃO	
BA	2907608	Central	06308	1	2907608063081	SÃO JOÃO DE ZÉ DE PRETA	01420.016740/2013-11
BA	2907608	Central	07431	1	2907608074311	VEREDA	01420.016738/2013-33
BA	2907806	Cícero Dantas	00848	1	2907806008481	BETÂNIA	
BA	2907905	Cipó	01254	1	2907905012541	CABOGE	01420.000499/2005-90
BA	2907905	Cipó	03305	1	2907905033051	JUREMA	
BA	2907905	Cipó	05407	1	2907905054071	REFORMA	
BA	2907905	Cipó	05691	1	2907905056911	RUA DO JORRO	01420.000502/2005-75
BA	2907905	Cipó	06065	1	2907905060651	SANTIAGO DO IGUAPE	
BA	2907905	Cipó	07399	1	2907905073991	VÁRZEA GRANDE	01420.000500/2005-86
BA	2907905	Cipó	07399	2	2907905073992	VÁRZEA GRANDE	01420.000500/2005-86
BA	2908101	Cocos	01378	1	2908101013781	CAJUEIRO	01420.000867/2014-91
BA	2908408	Conceição do Coité	03838	1	2908408038381	MARACUJÁ	01420.004593/2014-17
BA	2908606	Conde	00169	1	2908606001691	ALTAMIRA	01420.015105/2013-16
BA	2908606	Conde	01158	1	2908606011581	BUCOCO	01420.004514/2013-89
BA	2908606	Conde	01191	1	2908606011911	BURI	01420.014239/2012-21
BA	2908606	Conde	01191	2	2908606011912	BURI	01420.014239/2012-21
BA	2908606	Conde	01291	1	2908606012911	CACHOEIRAS	01420.004514/2013-89
BA	2908606	Conde	01478	1	2908606014781	CAMPO FRIO	01420.004514/2013-89
BA	2908606	Conde	02555	1	2908606025551	FAZENDA ESPINHEIRO	01420.015105/2013-16
BA	2908606	Conde	02557	1	2908606025571	FAZENDA FUNDÃO	01420.015105/2013-16
BA	2908606	Conde	02583	1	2908606025831	FAZENDA PIMENTEIRA	01420.004514/2013-89
BA	2908606	Conde	03144	1	2908606031441	JACU CANGURITO	01420.015105/2013-16
BA	2908606	Conde	04237	1	2908606042371	MUCAMBINHO	01420.015105/2013-16
BA	2908606	Conde	04847	1	2908606048471	PEDRA GRANDE	01420.013654/2011-86
BA	2908606	Conde	05018	1	2908606050181	POÇAS	01420.015105/2013-16
BA	2908606	Conde	05605	1	2908606056051	RIO DE PEDRAS	01420.015105/2013-16
BA	2908606	Conde	05690	1	2908606056901	RUA DO JORRO	
BA	2908606	Conde	06632	1	2908606066321	SEMPRE VIVA	01420.015105/2013-16

Apêndice 1

Localidades quilombolas, segundo os Municípios - Brasil - 2022

(continuação)

Sigla UF	Município		Código único nacional da Comunidade Quilombola declarada com localidade associada	Ordem de ocorrência da Localidade Quilombola no Município	Comunidade Quilombola declarada com localidade associada		Número do processo de identificação e reconhecimento na Fundação Cultural Palmares
	Geocódigo	Nome			Código municipal	Nome	
BA	2908606	Conde	06763	1	2908606067631	SIRIBINHA	01420.015105/2013-16
BA	2908606	Conde	07193	1	2908606071931	TIMBÓ	01420.015105/2013-16
BA	2908606	Conde	07445	1	2908606074451	VERMELHO	01420.004514/2013-89
BA	2908606	Conde	07482	1	2908606074821	VILA DO CONDE	
BA	2908705	Condeúba	00563	1	2908705005631	BAIXÃO	
BA	2908705	Condeúba	02537	1	2908705025371	FAZENDA CANA BRAVA	
BA	2908705	Condeúba	02895	1	2908705028951	GUARIBAS	
BA	2908705	Condeúba	04737	1	2908705047371	PASSAGEM DO MEIO	01420.102435/2018-47
BA	2908705	Condeúba	06590	1	2908705065901	SAPÉ	01420.101754/2019-16
BA	2908705	Condeúba	06973	1	2908705069731	SOSSEGO	01420.101754/2019-16
BA	2908705	Condeúba	07070	1	2908705070701	TAMBORIL	01420.005602/2011-36
BA	2908804	Contendas do Sincorá	06280	1	2908804062801	SÃO GONÇALO	01420.000695/2006-45
BA	2908903	Coração de Maria	01224	1	2908903012241	CABEÇA DO NEGO	
BA	2908903	Coração de Maria	02358	1	2908903023581	ENGENHO DA RAIZ MANGALO	01420.007130/2015-80
BA	2908903	Coração de Maria	03939	1	2908903039391	MATA DA LADEIRA	
BA	2908903	Coração de Maria	07650	1	2908903076501	ZABELÊ	
BA	2909307	Correntina	01719	1	2909307017191	CARUARU	
BA	2909802	Cruz das Almas	00533	1	2909802005331	BAIXA DA LINHA	01420.003090/2010-92
BA	2909802	Cruz das Almas	07501	1	2909802075011	VILA GUAXININ	01420.001419/2012-42
BA	2909901	Curaçá	02221	1	2909901022211	CURRALINHO	
BA	2909901	Curaçá	02587	1	2909901025871	FAZENDA PRIMAVERA	
BA	2909901	Curaçá	02634	1	2909901026341	FERRETE	
BA	2909901	Curaçá	02634	2	2909901026342	FERRETE	
BA	2909901	Curaçá	04439	1	2909901044391	NOVA FAVELA	
BA	2909901	Curaçá	04441	1	2909901044411	NOVA JATOBÁ	01420.000285/2008-66
BA	2909901	Curaçá	04441	2	2909901044412	NOVA JATOBÁ	
BA	2910404	Encruzilhada	01127	1	2910404011271	BREJINHO	01420.013100/2013-41
BA	2910503	Entre Rios	01765	1	2910503017651	CATANA DOS PEDROS	
BA	2910503	Entre Rios	01887	1	2910503018871	CHAPADA	
BA	2910503	Entre Rios	01921	1	2910503019211	CIDADE NOVA	01420.010909/2016-63
BA	2910503	Entre Rios	02586	1	2910503025861	FAZENDA PORTEIRAS	01420.002922/2008-39
BA	2910503	Entre Rios	02586	2	2910503025862	FAZENDA PORTEIRAS	01420.002922/2008-39
BA	2910503	Entre Rios	02586	3	2910503025863	FAZENDA PORTEIRAS	01420.002922/2008-39
BA	2910503	Entre Rios	02755	1	2910503027551	GAMBA	01420.002258/2008-28
BA	2910503	Entre Rios	03106	1	2910503031061	ITIUBA	01420.005408/2017-46
BA	2910503	Entre Rios	03668	1	2910503036681	LIMOEIRO	01420.004877/2017-48
BA	2910503	Entre Rios	03913	1	2910503039131	MASSANDUPIO, FAZENDA NOVA CANAÃ, ITAITA	
BA	2910503	Entre Rios	03916	1	2910503039161	MASSARANDUPIO	01420.014830/2013-69
BA	2910503	Entre Rios	04879	1	2910503048791	PEDROS	01420.012102/2016-65
BA	2910503	Entre Rios	05638	1	2910503056381	RIO PRETO	
BA	2910503	Entre Rios	07450	1	2910503074501	VIDAS NEGRAS	
BA	2910602	Esplanada	01003	1	2910602010031	BOM JARDIM	
BA	2910602	Esplanada	02750	1	2910602027501	GALEÃO	

Apêndice 1

Localidades quilombolas, segundo os Municípios - Brasil - 2022

(continuação)

Sigla UF	Município		Código único nacional da Comunidade Quilombola declarada com localidade associada	Ordem de ocorrência da Localidade Quilombola no Município	Comunidade Quilombola declarada com localidade associada		Número do processo de identificação e reconhecimento na Fundação Cultural Palmares
	Geocódigo	Nome			Código municipal	Nome	
BA	2910602	Esplanada	03353	1	2910602033531	LAGE DOS NEGROS	
BA	2910602	Esplanada	04238	1	2910602042381	MUCAMBINHO	01420.008041/2010-46
BA	2910602	Esplanada	04259	1	2910602042591	MULUNGÚ	01420.010159/2013-87
BA	2910602	Esplanada	04846	1	2910602048461	PEDRA GRANDE	
BA	2910602	Esplanada	07192	1	2910602071921	TIMBÓ	01420.001955/2006-08
BA	2910701	Euclides da Cunha	07664	1	2910701076641	ZUMBI DOS PALMARES	
BA	2910750	Fátima	06705	1	2910750067051	SERRADINHA	01420.005714/2014-30
BA	2910750	Fátima	06705	2	2910750067052	SERRADINHA	01420.005714/2014-30
BA	2910800	Feira de Santana	00339	1	2910800003391	ANTÔNIO CARDOSO	
BA	2910800	Feira de Santana	01536	1	2910800015361	CANDEAL II	01420.012321/2016-44
BA	2910800	Feira de Santana	02617	1	2910800026171	FEIRA DE SANTANA	
BA	2910800	Feira de Santana	03224	1	2910800032241	JESUS	
BA	2910800	Feira de Santana	03375	1	2910800033751	LAGO GRANDE	
BA	2910800	Feira de Santana	03391	1	2910800033911	LAGOA DA CAMISA	
BA	2910800	Feira de Santana	03402	1	2910800034021	LAGOA DA NEGRA	
BA	2910800	Feira de Santana	03533	1	2910800035331	LAGOA GRANDE	01420.001059/2007-11
BA	2910800	Feira de Santana	03549	1	2910800035491	LAGOA SUJA	
BA	2910800	Feira de Santana	03827	1	2910800038271	MANTIBA	
BA	2910800	Feira de Santana	03877	1	2910800038771	MARIA QUITÉRIA	
BA	2910800	Feira de Santana	03983	1	2910800039831	MATINHA DOS PRETOS	01420.001376/2014-67
BA	2910800	Feira de Santana	03983	2	2910800039832	MATINHA DOS PRETOS	01420.001376/2014-67
BA	2910800	Feira de Santana	03983	3	2910800039833	MATINHA DOS PRETOS	01420.001376/2014-67
BA	2910800	Feira de Santana	04170	1	2910800041701	MOQUE	
BA	2910800	Feira de Santana	04539	1	2910800045391	OLHO D'ÁGUA	01420.001166/2007-40
BA	2910800	Feira de Santana	05235	1	2910800052351	PRINCESA LEOPOLDINA	
BA	2910800	Feira de Santana	05695	1	2910800056951	RUA NOVA	
BA	2910800	Feira de Santana	06352	1	2910800063521	SÃO JOSÉ	
BA	2910800	Feira de Santana	07087	1	2910800070871	TANQUINHO DE HUMILDES	
BA	2910800	Feira de Santana	07087	2	2910800070872	TANQUINHO DE HUMILDES	
BA	2910859	Filadélfia	00099	1	2910859000991	AGUADA	
BA	2910859	Filadélfia	00099	2	2910859000992	AGUADA	01420.001318/2009-76
BA	2910859	Filadélfia	00220	1	2910859002201	ALTO DO PAPAGAIO	
BA	2910859	Filadélfia	00668	1	2910859006681	BARREIRA	01420.001217/2006-52
BA	2910859	Filadélfia	00672	1	2910859006721	BARREIRA DA PEDRA	
BA	2910859	Filadélfia	00673	1	2910859006731	BARREIRA DA PEDRA I E II	01420.102335/2018-11
BA	2910859	Filadélfia	00673	2	2910859006732	BARREIRA DA PEDRA I E II	01420.102335/2018-11
BA	2910859	Filadélfia	00914	1	2910859009141	BOA VISTA	
BA	2910859	Filadélfia	01222	1	2910859012221	CABEÇA DE VACA	
BA	2910859	Filadélfia	01222	2	2910859012222	CABEÇA DE VACA	
BA	2910859	Filadélfia	01222	3	2910859012223	CABEÇA DE VACA	
BA	2910859	Filadélfia	01223	1	2910859012231	CABEÇA DE VACA I	01420.002126/2009-87
BA	2910859	Filadélfia	01262	1	2910859012621	CACHIMBO	
BA	2910859	Filadélfia	01262	2	2910859012622	CACHIMBO	01420.009618/2011-18

Apêndice 1

Localidades quilombolas, segundo os Municípios - Brasil - 2022

(continuação)

Sigla UF	Município		Código único nacional da Comunidade Quilombola declarada com localidade associada	Ordem de ocorrência da Localidade Quilombola no Município	Comunidade Quilombola declarada com localidade associada		Número do processo de identificação e reconhecimento na Fundação Cultural Palmares
	Geocódigo	Nome			Código municipal	Nome	
BA	2910859	Filadélfia	01352	1	2910859013521	CAJA	01420.000428/2004-14
BA	2910859	Filadélfia	01518	1	2910859015181	CANA FISTA	01420.001388/2006-81
BA	2910859	Filadélfia	01518	2	2910859015182	CANA FISTA	01420.001388/2006-81
BA	2910859	Filadélfia	01691	1	2910859016911	CARRAPATO	
BA	2910859	Filadélfia	02558	1	2910859025581	FAZENDA GADO BRAVO	01420.102338/2018-54
BA	2910859	Filadélfia	02558	2	2910859025582	FAZENDA GADO BRAVO	
BA	2910859	Filadélfia	02792	1	2910859027921	GAVIÃO	01420.000345/2004-17
BA	2910859	Filadélfia	02845	1	2910859028451	GRAVATÁ	01420.009529/2011-71
BA	2910859	Filadélfia	03124	1	2910859031241	JACARÉ	
BA	2910859	Filadélfia	03705	1	2910859037051	MACACOS II	01420.001239/2006-12
BA	2910859	Filadélfia	03917	1	2910859039171	MASSAROCA	01420.100367/2017-09
BA	2910859	Filadélfia	04196	1	2910859041961	MORRINHOS	01420.013696/2015-41
BA	2910859	Filadélfia	04273	1	2910859042731	MUNCUNUM	
BA	2910859	Filadélfia	04290	1	2910859042901	MUQUÉM	01420.102337/2018-18
BA	2910859	Filadélfia	04683	1	2910859046831	PAPAGAIO	01420.000947/2004-74
BA	2910859	Filadélfia	04759	1	2910859047591	PATOS	01420.001138/2010-28
BA	2910859	Filadélfia	05167	1	2910859051671	POVOADO DO SACO	01420.101030/2018-91
BA	2910859	Filadélfia	05392	1	2910859053921	RAPOSA	01420.101161/2018-79
BA	2910859	Filadélfia	05460	1	2910859054601	RIACHÃO	01420.014330/2012-46
BA	2910859	Filadélfia	05483	1	2910859054831	RIACHO DAS PEDRINHAS	01420.000429/2004-51
BA	2910859	Filadélfia	05501	1	2910859055011	RIACHO DO MULUGU	01420.102411/2022-74
BA	2910859	Filadélfia	05505	1	2910859055051	RIACHO DO SILVA	01420.014332/2012-35
BA	2910859	Filadélfia	05713	1	2910859057131	SACO	01420.101030/2018-91
BA	2910859	Filadélfia	06108	1	2910859061081	SANTO ANTÔNIO CANAFÍSTULA	
BA	2910859	Filadélfia	06959	1	2910859069591	SOL E VIDA	
BA	2910859	Filadélfia	07177	1	2910859071771	TIJUAÇU	01420.000048/1998-90
BA	2910859	Filadélfia	07177	2	2910859071772	TIJUAÇU	01420.000048/1998-90
BA	2910859	Filadélfia	07390	1	2910859073901	VÁRZEA DA SERRA	01420.005872/2011-47
BA	2910859	Filadélfia	07394	1	2910859073941	VÁRZEA DO RANCHO	
BA	2910859	Filadélfia	07401	1	2910859074011	VÁRZEA GRANDE DO SACO	
BA	2911105	Formosa do Rio Preto	01201	1	2911105012011	BURITIZINHO	
BA	2911105	Formosa do Rio Preto	01205	1	2911105012051	BURITIZINHO E BARRA BREJO	01420.102620/2018-31
BA	2911204	Gandu	03216	1	2911204032161	JERICÓ	
BA	2911303	Gentio do Ouro	00070	1	2911303000701	ÁGUA DOCE	01420.102372/2018-29
BA	2911303	Gentio do Ouro	00130	1	2911303001301	ALAGOINHAS	01420.000959/2010-47
BA	2911303	Gentio do Ouro	00703	1	2911303007031	BARREIRO PRETO	01420.000136/2006-35
BA	2911303	Gentio do Ouro	02847	1	2911303028471	GREGÓRIO	01420.102373/2018-73
BA	2911303	Gentio do Ouro	03752	1	2911303037521	MALHADA	01420.102374/2018-18
BA	2911303	Gentio do Ouro	03994	1	2911303039941	MATO GROSSO	01420.001705/2015-51
BA	2911303	Gentio do Ouro	04594	1	2911303045941	PACHECO	01420.102375/2018-62
BA	2911303	Gentio do Ouro	06144	1	2911303061441	SANTO INÁCIO	
BA	2911303	Gentio do Ouro	06755	1	2911303067551	SILVÉRIO	01420.102373/2018-73
BA	2911600	Governador Mangabeira	00552	1	2911600005521	BAIXA GRANDE	

Apêndice 1

Localidades quilombolas, segundo os Municípios - Brasil - 2022

(continuação)

Sigla UF	Município		Código único nacional da Comunidade Quilombola declarada com localidade associada	Ordem de ocorrência da Localidade Quilombola no Município	Comunidade Quilombola declarada com localidade associada		Número do processo de identificação e reconhecimento na Fundação Cultural Palmares
	Geocódigo	Nome			Código municipal	Nome	
BA	2911709	Guanambi	03748	1	2911709037481	MALHADA	
BA	2911709	Guanambi	04058	1	2911709040581	MINADOR	
BA	2911709	Guanambi	04205	1	2911709042051	MORRO DE DENTRO	01420.102073/2019-75
BA	2911709	Guanambi	05310	1	2911709053101	QUEIMADAS	01420.015453/2014-66
BA	2912004	Ibiassucê	06146	1	2912004061461	SANTO INÁCIO	01420.001450/2007-16
BA	2912202	Ibicoara	01857	1	2912202018571	CERCA DE PEDRA	
BA	2912400	Ibipeba	00008	1	2912400000081	ABADE	
BA	2912400	Ibipeba	00150	1	2912400001501	ALEIXO	01420.016377/2014-14
BA	2912400	Ibipeba	00733	1	2912400007331	BARRO VERMELHO	
BA	2912400	Ibipeba	00874	1	2912400008741	BOA ESPERANÇA	
BA	2912400	Ibipeba	02966	1	2912400029661	IGUITU	
BA	2912400	Ibipeba	03458	1	2912400034581	LAGOA DO CEDRO	01420.101301/2019-90
BA	2912400	Ibipeba	03590	1	2912400035901	LAJEDINHO	01420.100218/2020-37
BA	2912400	Ibipeba	04072	1	2912400040721	MIRORÓS	
BA	2912400	Ibipeba	04108	1	2912400041081	MOCOBEU	01420.103024/2018-79
BA	2912400	Ibipeba	04216	1	2912400042161	MORRO DO GOMES	01420.101094/2021-98
BA	2912400	Ibipeba	04524	1	2912400045241	OLHO D'ÁGUA	
BA	2912400	Ibipeba	04548	1	2912400045481	OLHOS D'ÁGUA DOS BATATAS	
BA	2912400	Ibipeba	04550	1	2912400045501	OLHOS D'ÁGUA DO BADU	
BA	2912400	Ibipeba	05757	1	2912400057571	SALVA VIDAS	01420.001168/2007-39
BA	2912400	Ibipeba	06569	1	2912400065691	SÃO TOMÉ	
BA	2912400	Ibipeba	06626	1	2912400066261	SEGREDO	01420.001167/2007-94
BA	2912400	Ibipeba	06695	1	2912400066951	SERRA GRANDE	01420.015360/2011-99
BA	2912400	Ibipeba	07430	1	2912400074301	VEREDA	01420.001191/2007-23
BA	2912509	Ibipitanga	01752	1	2912509017521	CASTANHÃO	01420.103312/2018-23
BA	2912806	Ibirapuã	03270	1	2912806032701	JUAZEIRO GRANDE	
BA	2912806	Ibirapuã	07506	1	2912806075061	VILA JUAZEIRO	01420.001934/2009-27
BA	2913002	Ibitiara	00531	1	2913002005311	BAIXA CINZA	
BA	2913002	Ibitiara	01392	1	2913002013921	CALDEIRÃO	
BA	2913002	Ibitiara	01515	1	2913002015151	CANA BRAVA	01420.001958/2006-33
BA	2913002	Ibitiara	01580	1	2913002015801	CAPÃO	01420.000452/2009-50
BA	2913002	Ibitiara	01636	1	2913002016361	CARAÍBAS	01420.002139/2006-11
BA	2913002	Ibitiara	02046	1	2913002020461	COQUEIRO	
BA	2913002	Ibitiara	03537	1	2913002035371	LAGOA NOVA	
BA	2913002	Ibitiara	03940	1	2913002039401	MATA DE DENTRO	
BA	2913002	Ibitiara	04549	1	2913002045491	OLHOS D'ÁGUA NOVO	01420.008719/2011-71
BA	2913002	Ibitiara	04800	1	2913002048001	PAUS DE GAMELA	
BA	2913002	Ibitiara	05461	1	2913002054611	RIACHÃO	01420.005191/2011-89
BA	2913002	Ibitiara	06210	1	2913002062101	SÃO DOMINGOS	
BA	2913002	Ibitiara	07211	1	2913002072111	TIRIRICA DE CIMA	01420.005194/2011-12
BA	2913002	Ibitiara	07539	1	2913002075391	VILA NOVA	01420.000753/2006-31
BA	2913101	Ibititá	00521	1	2913101005211	BAIRRO MATA	01420.011298/2011-66
BA	2913101	Ibititá	00727	1	2913101007271	BARRO DURO	01420.002650/2009-58

Apêndice 1

Localidades quilombolas, segundo os Municípios - Brasil - 2022

(continuação)

Sigla UF	Município		Código único nacional da Comunidade Quilombola declarada com localidade associada	Ordem de ocorrência da Localidade Quilombola no Município	Comunidade Quilombola declarada com localidade associada		Número do processo de identificação e reconhecimento na Fundação Cultural Palmares
	Geocódigo	Nome			Código municipal	Nome	
BA	2913101	Ibititá	00762	1	2913101007621	BATATAS	01420.002649/2009-23, 01420.016373/2014-28
BA	2913101	Ibititá	01550	1	2913101015501	CANOÃO	01420.001339/2009-91
BA	2913101	Ibititá	02514	1	2913101025141	FAVELEIRA	01420.011293/2011-33
BA	2913101	Ibititá	02808	1	2913101028081	GINO	
BA	2913101	Ibititá	03225	1	2913101032251	JESUS	
BA	2913101	Ibititá	03409	1	2913101034091	LAGOA DA PEDRA	01420.002651/2009-01
BA	2913101	Ibititá	03588	1	2913101035881	LAJEDÃO	01420.011295/2011-22
BA	2913101	Ibititá	03918	1	2913101039181	MATA	
BA	2913101	Ibititá	03979	1	2913101039791	MATINHA	
BA	2913101	Ibititá	04825	1	2913101048251	PEDRA	
BA	2913101	Ibititá	04849	1	2913101048491	PEDRA LISA	01420.001224/2010-31
BA	2913101	Ibititá	04850	1	2913101048501	PEDRA LISA I	
BA	2913101	Ibititá	05349	1	2913101053491	QUINGOMA	
BA	2913101	Ibititá	05469	1	2913101054691	RIACHO	
BA	2913101	Ibititá	05683	1	2913101056831	RUA DA MATA	
BA	2913101	Ibititá	05688	1	2913101056881	RUA DO CAMPO	
BA	2913200	Ibotirama	00962	1	2913200009621	BOA VISTA PIXAIM	
BA	2913200	Ibotirama	02560	1	2913200025601	FAZENDA GRANDE	
BA	2913200	Ibotirama	05406	1	2913200054061	REFORMA	
BA	2913200	Ibotirama	05725	1	2913200057251	SACO GRANDE	
BA	2913200	Ibotirama	05727	1	2913200057271	SACO GRANDE DE TIXINHA	01420.100536/2018-83
BA	2913309	Ichu	02659	1	2913309026591	FLOR ROXA	
BA	2913309	Ichu	05198	1	2913309051981	PRAIANOS	
BA	2913408	Igaporã	02914	1	2913408029141	GURUNGA	01420.001102/2010-44
BA	2913408	Igaporã	03616	1	2913408036161	LAPINHA	01420.001228/2010-19
BA	2913408	Igaporã	03616	2	2913408036162	LAPINHA	01420.001228/2010-19
BA	2913408	Igaporã	04734	1	2913408047341	PASSAGEM DA PEDRA	01420.101522/2018-87
BA	2913408	Igaporã	05615	1	2913408056151	RIO DO TANQUE	
BA	2913408	Igaporã	05766	1	2913408057661	SAMBAÍBA	
BA	2913457	Igrapiúna	01004	1	2913457010041	BOM JARDIM	
BA	2913457	Igrapiúna	03629	1	2913457036291	LARANJEIRAS	01420.000439/2006-58
BA	2913457	Igrapiúna	04833	1	2913457048331	PEDRA BRANCA	01420.102218/2018-57
BA	2913457	Igrapiúna	04851	1	2913457048511	PEDRA MOLE	
BA	2913457	Igrapiúna	04861	1	2913457048611	PEDRAS	
BA	2913457	Igrapiúna	04925	1	2913457049251	PESQUEIRA DO AMBAR	01420.000728/2014-67
BA	2913457	Igrapiúna	05061	1	2913457050611	PONTA	
BA	2913457	Igrapiúna	06595	1	2913457065951	SAPUCAIA	01420.005193/2011-78
BA	2913606	Ilhéus	04217	1	2913606042171	MORRO DO MIRIQUI	01420.101947/2018-96
BA	2914000	Ipirá	01296	1	2914000012961	CACHOEIRINHA	01420.102117/2019-67
BA	2914406	Iraquara	00919	1	2914406009191	BOA VISTA	
BA	2914406	Iraquara	02404	1	2914406024041	ESCONSO	01420.003817/2016-27
BA	2914406	Iraquara	03615	1	2914406036151	LAPÃO II	
BA	2914406	Iraquara	03997	1	2914406039971	MATO PRETO	01420.100145/2018-69

Apêndice 1

Localidades quilombolas, segundo os Municípios - Brasil - 2022

(continuação)

Sigla UF	Município		Código único nacional da Comunidade Quilombola declarada com localidade associada	Ordem de ocorrência da Localidade Quilombola no Município	Comunidade Quilombola declarada com localidade associada		Número do processo de identificação e reconhecimento na Fundação Cultural Palmares
	Geocódigo	Nome			Código municipal	Nome	
BA	2914406	Iraquara	04020	1	2914406040201	MEIO CENTRO	01420.003818/2016-71
BA	2914406	Iraquara	04263	1	2914406042631	MULUNGÚ DOS PIRES	
BA	2914406	Iraquara	05426	1	2914406054261	RENASCIMENTO DOS NEGROS	01420.003633/2012-33
BA	2914406	Iraquara	05500	1	2914406055001	RIACHO DO MEL	01420.003631/2012-44
BA	2914406	Iraquara	06620	1	2914406066201	SEGREDO	
BA	2914505	Irará	00039	1	2914505000391	AÇOUGUE VELHO	
BA	2914505	Irará	00586	1	2914505005861	BAIXINHA	01420.000868/2011-92
BA	2914505	Irará	01255	1	2914505012551	CABORONGA	
BA	2914505	Irará	01690	1	2914505016901	CAROBA	
BA	2914505	Irará	02570	1	2914505025701	FAZENDA MANGUEIRA	
BA	2914505	Irará	03183	1	2914505031831	JARDIM	
BA	2914505	Irará	03801	1	2914505038011	MANGABEIRA	
BA	2914505	Irará	03915	1	2914505039151	MASSARANDUBA	01420.004355/2011-51
BA	2914505	Irará	04298	1	2914505042981	MURICI	
BA	2914505	Irará	04507	1	2914505045071	OLARIA	01420.004353/2011-61
BA	2914505	Irará	04946	1	2914505049461	PIEDADE	
BA	2914505	Irará	07101	1	2914505071011	TAPERA MELÃO	01420.004887/2010-15
BA	2914505	Irará	07384	1	2914505073841	VÁRZEA	
BA	2914604	Irecê	00301	1	2914604003011	ANGICAL	
BA	2914604	Irecê	00564	1	2914604005641	BAIXÃO	
BA	2914604	Irecê	00573	1	2914604005731	BAIXÃO DE ZÉ PRETO	
BA	2914604	Irecê	00573	2	2914604005732	BAIXÃO DE ZÉ PRETO	01420.004357/2017-35
BA	2914604	Irecê	01549	1	2914604015491	CANOÃO	
BA	2914604	Irecê	03406	1	2914604034061	LAGOA DA PEDRA	
BA	2914604	Irecê	03500	1	2914604035001	LAGOA DO ZECA	
BA	2914604	Irecê	03539	1	2914604035391	LAGOA NOVA	01420.006396/2015-13
BA	2914604	Irecê	03998	1	2914604039981	MATO VERDE	
BA	2914604	Irecê	05227	1	2914604052271	PREVENIDO	
BA	2914901	Itacaré	00097	1	2914901000971	ÁGUA VERMELHA	01420.000438/2006-11
BA	2914901	Itacaré	02680	1	2914901026801	FOJO	01420.000432/2006-36
BA	2914901	Itacaré	03244	1	2914901032441	JOÃO RODRIGUES	01420.000368/2006-93
BA	2914901	Itacaré	03977	1	2914901039771	MATINHA	
BA	2914901	Itacaré	04675	1	2914901046751	PANCADA GRANDE	
BA	2914901	Itacaré	05121	1	2914901051211	PORTO DE TRÁS	01420.004755/2010-85
BA	2914901	Itacaré	05129	1	2914901051291	PORTO DO OITIZEIRO	01420.000437/2006-69
BA	2914901	Itacaré	06072	1	2914901060721	SANTO AMARO	01420.002065/2006-13
BA	2914901	Itacaré	06514	1	2914901065141	SÃO RAIMUNDO	
BA	2914901	Itacaré	06647	1	2914901066471	SERRA DA ÁGUA	01420.000451/2010-49
BA	2914901	Itacaré	07511	1	2914901075111	VILA MARAMBAIA	
BA	2915007	Itaeté	00141	1	2915007001411	ALECRIM	01420.007975/2015-75
BA	2915007	Itaeté	00613	1	2915007006131	BANANEIRAS	01420.007976/2015-10
BA	2915007	Itaeté	03698	1	2915007036981	MACACO SECO	
BA	2915007	Itaeté	03698	2	2915007036982	MACACO SECO	01420.007975/2015-75

Apêndice 1

Localidades quilombolas, segundo os Municípios - Brasil - 2022

(continuação)

Sigla UF	Município		Código único nacional da Comunidade Quilombola declarada com localidade associada	Ordem de ocorrência da Localidade Quilombola no Município	Comunidade Quilombola declarada com localidade associada		Número do processo de identificação e reconhecimento na Fundação Cultural Palmares
	Geocódigo	Nome			Código municipal	Nome	
BA	2915007	Itaeté	06410	1	2915007064101	SÃO JUDAS TADEU	
BA	2915353	Itaguaçu da Bahia	00145	1	2915353001451	ALEGRE	01420.002908/2005-92
BA	2915353	Itaguaçu da Bahia	00708	1	2915353007081	BARREIROS	01420.002908/2005-92
BA	2915353	Itaguaçu da Bahia	00708	2	2915353007082	BARREIROS	
BA	2915353	Itaguaçu da Bahia	00788	1	2915353007881	BEBEDOURO	01420.002380/2008-02
BA	2915353	Itaguaçu da Bahia	01381	1	2915353013811	CAJUEIRO	01420.003065/2009-75
BA	2915353	Itaguaçu da Bahia	02689	1	2915353026891	FORQUILHA	
BA	2915353	Itaguaçu da Bahia	03584	1	2915353035841	LAJEADO	
BA	2915700	Itamari	00603	1	2915700006031	BANANAL	01420.102282/2018-38
BA	2915700	Itamari	04451	1	2915700044511	NOVA PONTE	01420.002909/2012-66
BA	2915809	Itambé	04827	1	2915809048271	PEDRA	01420.001393/2006-94
BA	2915908	Itanagra	05473	1	2915908054731	RIACHO BRANCO	
BA	2916005	Itanhém	04233	1	2916005042331	MOTA	01420.000314/2007-17
BA	2916104	Itaparica	00723	1	2916104007231	BARRO BRANCO	
BA	2916104	Itaparica	04084	1	2916104040841	MOCAMBO	
BA	2916104	Itaparica	05072	1	2916104050721	PONTA DE AREIA	
BA	2916500	Itapicuru	06455	1	2916500064551	SÃO PAULINHO	
BA	2916856	Itatim	02390	1	2916856023901	ENTRE MORRO	01420.100327/2017-59
BA	2917003	Itiúba	05482	1	2917003054821	RIACHO DAS PEDRINHAS	
BA	2917102	Itororó	05686	1	2917102056861	RUA DE PALHA	01420.005129/2012-78
BA	2917201	Ituaçu	00549	1	2917201005491	BAIXA FUNDA	
BA	2917201	Ituaçu	00549	2	2917201005492	BAIXA FUNDA	01420.100143/2018-70
BA	2917201	Ituaçu	02325	1	2917201023251	DUAS BARRAS	01420.100143/2018-70
BA	2917201	Ituaçu	03399	1	2917201033991	LAGOA DA LAGE	01420.102284/2018-27
BA	2917201	Ituaçu	04364	1	2917201043641	NOSSA SENHORA APARECIDA	
BA	2917300	Ituberá	00992	1	2917300009921	BOITARACA	
BA	2917300	Ituberá	00992	2	2917300009922	BOITARACA	
BA	2917300	Ituberá	01146	1	2917300011461	BREJO GRANDE	01420.000745/2006-94
BA	2917300	Ituberá	01335	1	2917300013351	CÁGADOS	01420.000743/2006-03
BA	2917300	Ituberá	01474	1	2917300014741	CAMPO DO AMÂNCIO	01420.000745/2006-94
BA	2917300	Ituberá	03029	1	2917300030291	INGAZEIRA	01420.000742/2005-70
BA	2917300	Ituberá	03191	1	2917300031911	JATIMANE	
BA	2917300	Ituberá	03547	1	2917300035471	LAGOA SANTA	01420.000743/2005-14
BA	2917300	Ituberá	05455	1	2917300054551	RIACHÃO	
BA	2917300	Ituberá	06293	1	2917300062931	SÃO JOÃO	
BA	2917300	Ituberá	06307	1	2917300063071	SÃO JOÃO DE SANTA BÁRBARA	01420.000740/2006-61
BA	2917508	Jacobina	00173	1	2917508001731	ALTO ALEGRE	
BA	2917508	Jacobina	00317	1	2917508003171	ANGICO	
BA	2917508	Jacobina	00344	1	2917508003441	AQERA	
BA	2917508	Jacobina	00608	1	2917508006081	BANANEIRA DOS PRETOS	
BA	2917508	Jacobina	00608	2	2917508006082	BANANEIRA DOS PRETOS	01420.014275/2013-75
BA	2917508	Jacobina	00608	3	2917508006083	BANANEIRA DOS PRETOS	
BA	2917508	Jacobina	00625	1	2917508006251	BARAÚNAS DE DENTRO	01420.014281/2013-22

Apêndice 1

Localidades quilombolas, segundo os Municípios - Brasil - 2022

(continuação)

Sigla UF	Município		Código único nacional da Comunidade Quilombola declarada com localidade associada	Ordem de ocorrência da Localidade Quilombola no Município	Comunidade Quilombola declarada com localidade associada		Número do processo de identificação e reconhecimento na Fundação Cultural Palmares
	Geocódigo	Nome			Código municipal	Nome	
BA	2917508	Jacobina	00744	1	2917508007441	BARROCÃO	
BA	2917508	Jacobina	00746	1	2917508007461	BARROCÃO DE BAIXO	
BA	2917508	Jacobina	00748	1	2917508007481	BARROCÃO VELHO	01420.000506/2015-25
BA	2917508	Jacobina	01010	1	2917508010101	BOM JARDIM	
BA	2917508	Jacobina	01323	1	2917508013231	CAFELÂNDIA	
BA	2917508	Jacobina	01444	1	2917508014441	CAMPESTRE	01420.000507/2015-70
BA	2917508	Jacobina	02042	1	2917508020421	COQUEIRO	
BA	2917508	Jacobina	02055	1	2917508020551	COREIA	01420.000510/2015-93
BA	2917508	Jacobina	02395	1	2917508023951	ERÊ	
BA	2917508	Jacobina	03294	1	2917508032941	JUNCO	
BA	2917508	Jacobina	03356	1	2917508033561	LAGES DO BATATA	01420.011789/2013-79
BA	2917508	Jacobina	03381	1	2917508033811	LAGOA	
BA	2917508	Jacobina	03496	1	2917508034961	LAGOA DO TIMBÓ	01420.000516/2015-61
BA	2917508	Jacobina	03646	1	2917508036461	LÁZARO DO TIMBÓ	01420.013713/2014-69
BA	2917508	Jacobina	03762	1	2917508037621	MALHADINHA	
BA	2917508	Jacobina	03768	1	2917508037681	MALHADINHA DE DENTRO	01420.000514/2015-71
BA	2917508	Jacobina	05810	1	2917508058101	SANTA CRUZ	
BA	2917508	Jacobina	06715	1	2917508067151	SERRINHA	
BA	2917508	Jacobina	07253	1	2917508072531	TRÊS COQUEIROS	
BA	2917607	Jaguaquara	04433	1	2917607044331	NOVA ESPERANÇA	
BA	2917607	Jaguaquara	04450	1	2917607044501	NOVA PONTE	
BA	2917607	Jaguaquara	04485	1	2917607044851	OCRÍDIO PEREIRA DOS SANTOS	01420.011463/2011-80
BA	2917904	Jandaíra	03857	1	2917904038571	MARGARIDA ALVES	
BA	2917904	Jandaíra	04119	1	2917904041191	MOITA	
BA	2917904	Jandaíra	07128	1	2917904071281	TAUÁ	
BA	2918001	Jequié	00180	1	2918001001801	ALTO AMOR	
BA	2918001	Jequié	00729	1	2918001007291	BARRO PRETO	01420.000313/2007-64
BA	2918001	Jequié	01351	1	2918001013511	CAIXA D'ÁGUA	
BA	2918001	Jequié	03250	1	2918001032501	JOAQUIM ROMÃO	
BA	2918001	Jequié	04784	1	2918001047841	PAU FERRO	
BA	2918100	Jeremoabo	00052	1	2918100000521	ADRIANA	01420.103354/2018-64
BA	2918100	Jeremoabo	00053	1	2918100000531	ADRIANA E BANANEIRINHA	
BA	2918100	Jeremoabo	00128	1	2918100001281	ALAGOINHAS	
BA	2918100	Jeremoabo	00250	1	2918100002501	ALTO TAPERA	
BA	2918100	Jeremoabo	00532	1	2918100005321	BAIXA DA LAGOA	01420.016563/2012-83
BA	2918100	Jeremoabo	00546	1	2918100005461	BAIXA DOS QUELÉS	
BA	2918100	Jeremoabo	00570	1	2918100005701	BAIXÃO DE BAIXO	
BA	2918100	Jeremoabo	00571	1	2918100005711	BAIXÃO DE CIMA	
BA	2918100	Jeremoabo	00574	1	2918100005741	BAIXÃO DO FÉLIX	
BA	2918100	Jeremoabo	00614	1	2918100006141	BANANEIRINHA	01420.103354/2018-64
BA	2918100	Jeremoabo	00749	1	2918100007491	BARROCAS	
BA	2918100	Jeremoabo	01123	1	2918100011231	BREJINHO	
BA	2918100	Jeremoabo	01743	1	2918100017431	CASINHAS	01420.003303/2009-42

Apêndice 1

Localidades quilombolas, segundo os Municípios - Brasil - 2022

(continuação)

Sigla UF	Município		Código único nacional da Comunidade Quilombola declarada com localidade associada	Ordem de ocorrência da Localidade Quilombola no Município	Comunidade Quilombola declarada com localidade associada		Número do processo de identificação e reconhecimento na Fundação Cultural Palmares
	Geocódigo	Nome			Código municipal	Nome	
BA	2918100	Jeremoabo	01779	1	2918100017791	CATUABO	
BA	2918100	Jeremoabo	03268	1	2918100032681	JUAZEIRO DOS CAPOTES	01420.014208/2015-12
BA	2918100	Jeremoabo	04008	1	2918100040081	MAXIXE	
BA	2918100	Jeremoabo	05320	1	2918100053201	QUELÉS	01420.016563/2012-83
BA	2918100	Jeremoabo	05729	1	2918100057291	SACO TRIGO	
BA	2918100	Jeremoabo	06673	1	2918100066731	SERRA DO NOEL	
BA	2918100	Jeremoabo	06765	1	2918100067651	SIRIQUINHA	01420.005418/2014-39
BA	2918100	Jeremoabo	07096	1	2918100070961	TAPERA	
BA	2918100	Jeremoabo	07239	1	2918100072391	TRANQUEIRA	
BA	2918100	Jeremoabo	07596	1	2918100075961	VIRAÇÃO	01420.005418/2014-39
BA	2918357	João Dourado	00312	1	2918357003121	ANGICÃO	01420.011296/2011-77
BA	2918357	João Dourado	00537	1	2918357005371	BAIXA DAS CABAÇAS	01420.011302/2011-96
BA	2918357	João Dourado	01467	1	2918357014671	CAMPO ALEGRE	
BA	2918357	João Dourado	02280	1	2918357022801	DESCOBERTA DOS PIROCAS	
BA	2918357	João Dourado	02280	2	2918357022802	DESCOBERTA DOS PIROCAS	01420.003821/2011-81
BA	2918357	João Dourado	02619	1	2918357026191	FEITOSA	
BA	2918357	João Dourado	02619	2	2918357026192	FEITOSA	01420.001232/2006-09
BA	2918357	João Dourado	02673	1	2918357026731	FLORESTA	
BA	2918357	João Dourado	02861	1	2918357028611	GRUTA DOS BREJÕES	
BA	2918357	João Dourado	03448	1	2918357034481	LAGOA DO BARRO	01420.013515/2011-52
BA	2918357	João Dourado	03480	1	2918357034801	LAGOA DO MEIO	01420.003822/2011-25
BA	2918357	João Dourado	03491	1	2918357034911	LAGOA DO ROZENO	01420.011284/2011-42
BA	2918357	João Dourado	03512	1	2918357035121	LAGOA DOS LUNDUS	01420.003820/2011-36
BA	2918357	João Dourado	03949	1	2918357039491	MATA DO MILHO	01420.006550/2011-15
BA	2918357	João Dourado	04688	1	2918357046881	PARA QUEDAS	01420.003818/2011-67
BA	2918357	João Dourado	05471	1	2918357054711	RIACHO	01420.006551/2011-60
BA	2918357	João Dourado	05504	1	2918357055041	RIACHO DO SANGUE	
BA	2918357	João Dourado	05710	1	2918357057101	SABINO	01420.001231/2006-56
BA	2918357	João Dourado	05748	1	2918357057481	SALINAS	01420.011294/2011-88
BA	2918357	João Dourado	06644	1	2918357066441	SERRA AZUL	01420.011287/2011-86
BA	2918357	João Dourado	06718	1	2918357067181	SERRINHA	01420.003819/2011-10
BA	2918357	João Dourado	06731	1	2918357067311	SERTÃO BONITO	01420.011288/2011-21
BA	2918407	Juazeiro	00124	1	2918407001241	ALAGADIÇO	01420.008396/2015-40
BA	2918407	Juazeiro	00716	1	2918407007161	BARRINHA	01420.103256/2018-27
BA	2918407	Juazeiro	00728	1	2918407007281	BARRO PRETO	
BA	2918407	Juazeiro	02212	1	2918407022121	CURRAL NOVO	
BA	2918407	Juazeiro	02767	1	2918407027671	GAMELEIRA DO DIDA	
BA	2918407	Juazeiro	03352	1	2918407033521	LAGE DOS NEGROS	
BA	2918407	Juazeiro	03352	2	2918407033522	LAGE DOS NEGROS	
BA	2918407	Juazeiro	03493	1	2918407034931	LAGOA DO SALITRE	
BA	2918407	Juazeiro	04763	1	2918407047631	PATOS II	
BA	2918407	Juazeiro	05660	1	2918407056601	RODEADOURO	01420.101584/2018-99
BA	2918407	Juazeiro	06782	1	2918407067821	SÍTIO BAIXAS	

Apêndice 1

Localidades quilombolas, segundo os Municípios - Brasil - 2022

(continuação)

Sigla UF	Município		Código único nacional da Comunidade Quilombola declarada com localidade associada	Ordem de ocorrência da Localidade Quilombola no Município	Comunidade Quilombola declarada com localidade associada		Número do processo de identificação e reconhecimento na Fundação Cultural Palmares
	Geocódigo	Nome			Código municipal	Nome	
BA	2918506	Jussara	00156	1	2918506001561	ALGODÕES	01420.000546/2007-67
BA	2918506	Jussara	06897	1	2918506068971	SÍTIO NOVO	01420.000118/2007-34
BA	2918753	Lagoa Real	03413	1	2918753034131	LAGOA DA ROCHA	01420.012071/2012-19
BA	2918753	Lagoa Real	06531	1	2918753065311	SÃO ROQUE	
BA	2918803	Laje	05342	1	2918803053421	QUILOMBO	01420.101163/2021-63
BA	2919058	Lajedo do Tabocal	04915	1	2919058049151	PEROBA	01420.100723/2022-43
BA	2919108	Lamarão	06929	1	2919108069291	SÍTIO SANTANA	01420.012035/2014-17
BA	2919157	Lapão	00088	1	2919157000881	ÁGUA NOVA	
BA	2919157	Lapão	00464	1	2919157004641	BABILÔNIA	01420.010061/2011-68
BA	2919157	Lapão	00887	1	2919157008871	BOA ESPERANÇA	01420.003082/2013-99
BA	2919157	Lapão	00906	1	2919157009061	BOA SORTE	
BA	2919157	Lapão	01734	1	2919157017341	CASAL	
BA	2919157	Lapão	01735	1	2919157017351	CASAL I	01420.010048/2011-17
BA	2919157	Lapão	02825	1	2919157028251	GONZAGA	01420.013986/2011-61
BA	2919157	Lapão	03051	1	2919157030511	IRECEZINHO	01420.010029/2011-82
BA	2919157	Lapão	03430	2	2919157034302	LAGOA DE GALDÊNCIO	
BA	2919157	Lapão	03442	1	2919157034421	LAGOA DO ANGICO	
BA	2919157	Lapão	03468	1	2919157034681	LAGOA DO GALDÊNCIO	01420.002159/2009-27
BA	2919157	Lapão	03516	1	2919157035161	LAGOA DOS PATOS	
BA	2919157	Lapão	03586	1	2919157035861	LAJEADO I	
BA	2919157	Lapão	03587	1	2919157035871	LAJEADO II	01420.010062/2011-11
BA	2919157	Lapão	03591	1	2919157035911	LAJEDINHO	01420.010063/2011-57
BA	2919157	Lapão	03594	1	2919157035941	LAJEDO DE EURÍPEDES	01420.010042/2011-31
BA	2919157	Lapão	03595	1	2919157035951	LAJEDO DO PAU D'ARCO	01420.001039/2011-27
BA	2919157	Lapão	03613	1	2919157036131	LAPÃO	
BA	2919157	Lapão	03636	1	2919157036361	LARGO	01420.010064/2011-00
BA	2919157	Lapão	03712	1	2919157037121	MACAMBIRA	01420.009786/2012-94
BA	2919157	Lapão	04760	1	2919157047601	PATOS	01420.010059/2011-99
BA	2919157	Lapão	05656	1	2919157056561	RODAGEM	
BA	2919157	Lapão	05739	1	2919157057391	SALGADA	01420.010038/2011-73
BA	2919157	Lapão	07634	1	2919157076341	VOLTA GRANDE	01420.009788/2012-83
BA	2919207	Lauro de Freitas	00392	1	2919207003921	AREIA BRANCA	
BA	2919207	Lauro de Freitas	02053	1	2919207020531	CORDOARIA	
BA	2919207	Lauro de Freitas	02924	1	2919207029241	HELVÉCIA	
BA	2919207	Lauro de Freitas	03165	1	2919207031651	JAMBEIRO	
BA	2919207	Lauro de Freitas	03517	1	2919207035171	LAGOA DOS PATOS	
BA	2919207	Lauro de Freitas	05350	1	2919207053501	QUINGOMA	01420.003087/2013-11
BA	2919207	Lauro de Freitas	05350	2	2919207053502	QUINGOMA	
BA	2919207	Lauro de Freitas	05350	3	2919207053503	QUINGOMA	
BA	2919306	Lençóis	03114	1	2919306031141	IUNA	01420.002394/2005-75
BA	2919306	Lençóis	03114	2	2919306031142	IUNA	01420.002394/2005-75
BA	2919306	Lençóis	04774	1	2919306047741	PAU DE COLHER	
BA	2919306	Lençóis	05420	1	2919306054201	REMANSO	01420.000501/2005-21

Apêndice 1

Localidades quilombolas, segundo os Municípios - Brasil - 2022

(continuação)

Sigla UF	Município		Código único nacional da Comunidade Quilombola declarada com localidade associada	Ordem de ocorrência da Localidade Quilombola no Município	Comunidade Quilombola declarada com localidade associada		Número do processo de identificação e reconhecimento na Fundação Cultural Palmares
	Geocódigo	Nome			Código municipal	Nome	
BA	2919504	Livramento de Nossa Senhora	00269	1	2919504002691	AMOLA FACA	01420.001089/2007-28
BA	2919504	Livramento de Nossa Senhora	00602	1	2919504006021	BANANAL	
BA	2919504	Livramento de Nossa Senhora	00647	1	2919504006471	BARRA DO BRUMADO	
BA	2919504	Livramento de Nossa Senhora	00647	2	2919504006472	BARRA DO BRUMADO	
BA	2919504	Livramento de Nossa Senhora	01942	1	2919504019421	CIPOAL	01420.003312/2006-91
BA	2919504	Livramento de Nossa Senhora	03071	1	2919504030711	ITAGUAÇU	
BA	2919504	Livramento de Nossa Senhora	03199	1	2919504031991	JATOBÁ	01420.003462/2006-02
BA	2919504	Livramento de Nossa Senhora	03230	1	2919504032301	JIBÓIA	01420.003358/2006-18
BA	2919504	Livramento de Nossa Senhora	03473	1	2919504034731	LAGOA DO LEITE	01420.003311/2006-46
BA	2919504	Livramento de Nossa Senhora	03509	1	2919504035091	LAGOA DOS COUROS	01420.007500/2011-55, 01420.001256/2010-36
BA	2919504	Livramento de Nossa Senhora	03568	1	2919504035681	LAGOINHA	01420.002949/2005-89
BA	2919504	Livramento de Nossa Senhora	03837	1	2919504038371	MARACUJÁ	01420.001258/2010-25
BA	2919504	Livramento de Nossa Senhora	04243	1	2919504042431	MUCAMBO	
BA	2919504	Livramento de Nossa Senhora	04519	1	2919504045191	OLHO D'ÁGUA	
BA	2919504	Livramento de Nossa Senhora	04547	1	2919504045471	OLHOS D'ÁGUA DO MEIO	01420.001722/2005-16
BA	2919504	Livramento de Nossa Senhora	04621	1	2919504046211	PAJEÚ	01420.001257/2010-81
BA	2919504	Livramento de Nossa Senhora	04705	1	2919504047051	PARAMIRIM DAS CRIOULAS	
BA	2919504	Livramento de Nossa Senhora	04757	1	2919504047571	PATOS	
BA	2919504	Livramento de Nossa Senhora	04913	1	2919504049131	PERNAMBUCO	
BA	2919504	Livramento de Nossa Senhora	05023	1	2919504050231	POÇO	01420.002949/2005-89
BA	2919504	Livramento de Nossa Senhora	05365	1	2919504053651	QUIXABEIRA	01420.000627/2008-48
BA	2919504	Livramento de Nossa Senhora	05654	1	2919504056541	ROCINHA	01420.002277/2008-54
BA	2919504	Livramento de Nossa Senhora	07377	1	2919504073771	VARGEM DO SAL	
BA	2919504	Livramento de Nossa Senhora	07400	1	2919504074001	VÁRZEA GRANDE	01420.000627/2008-48
BA	2919553	Luís Eduardo Magalhães	05813	1	2919553058131	SANTA CRUZ	
BA	2919801	Macaúbas	01773	1	2919801017731	CATOLÉ	
BA	2920007	Maiquinique	07199	1	2920007071991	TINGA	
BA	2920205	Malhada	04712	1	2920205047121	PARATECA	01420.000051/1998-02
BA	2920205	Malhada	04713	1	2920205047131	PARATECA E PAU D'ARCO	
BA	2920205	Malhada	04772	1	2920205047721	PAU D'ARCO	01420.000051/1998-02
BA	2920205	Malhada	07226	1	2920205072261	TOMÉ NUNES	01420.000604/2004-18
BA	2920205	Malhada	07226	2	2920205072262	TOMÉ NUNES	01420.000604/2004-18
BA	2920304	Malhada de Pedras	07079	1	2920304070791	TANQUE DA ONÇA	
BA	2920452	Mansidão	03264	1	2920452032641	JUAÍ	
BA	2920452	Mansidão	05021	1	2920452050211	POÇO	

Apêndice 1

Localidades quilombolas, segundo os Municípios - Brasil - 2022

(continuação)

Sigla UF	Município		Código único nacional da Comunidade Quilombola declarada com localidade associada	Ordem de ocorrência da Localidade Quilombola no Município	Comunidade Quilombola declarada com localidade associada		Número do processo de identificação e reconhecimento na Fundação Cultural Palmares
	Geocódigo	Nome			Código municipal	Nome	
BA	2920452	Mansidão	05973	1	2920452059731	SANTA ROSA	
BA	2920452	Mansidão	07069	1	2920452070691	TAMBORIL	01420.100207/2018-32
BA	2920452	Mansidão	07069	2	2920452070692	TAMBORIL	01420.100207/2018-32
BA	2920601	Maragogipe	00326	1	2920601003261	ANGOLA	01420.100688/2017-03
BA	2920601	Maragogipe	00576	1	2920601005761	BAIXÃO DO GUAÍ	01420.001069/2010-52
BA	2920601	Maragogipe	01190	1	2920601011901	BURI	01420.000644/2009-66
BA	2920601	Maragogipe	01190	2	2920601011902	BURI	01420.000644/2009-66
BA	2920601	Maragogipe	02045	1	2920601020451	COQUEIRO	
BA	2920601	Maragogipe	02275	1	2920601022751	DENDÊ	
BA	2920601	Maragogipe	02388	1	2920601023881	ENSEADA PARAGUAÇU	01420.003077/2005-76
BA	2920601	Maragogipe	02810	1	2920601028101	GIRAL GRANDE	01420.001408/2005-33
BA	2920601	Maragogipe	02867	1	2920601028671	GUAÍ	
BA	2920601	Maragogipe	02903	1	2920601029031	GUARUÇÚ	01420.002633/2006-78
BA	2920601	Maragogipe	02903	2	2920601029032	GUARUÇÚ	01420.002633/2006-78
BA	2920601	Maragogipe	02905	1	2920601029051	GUERÉM	01420.001408/2005-33
BA	2920601	Maragogipe	02906	1	2920601029061	GUERÉM BAIXÃO DO GUAÍ, QUIZANGA, TABATINGA, GUARUÇÚ, GIRAL	
BA	2920601	Maragogipe	03676	1	2920601036761	LIVRAMENTO	
BA	2920601	Maragogipe	04311	1	2920601043111	MUTAMBA	
BA	2920601	Maragogipe	04334	1	2920601043341	NAGÊ	
BA	2920601	Maragogipe	05116	1	2920601051161	PORTO DA PEDRA	01420.001456/2005-21
BA	2920601	Maragogipe	05324	1	2920601053241	QUERÉM	
BA	2920601	Maragogipe	05366	1	2920601053661	QUIZANGA	01420.002560/2006-14
BA	2920601	Maragogipe	05737	1	2920601057371	SALAMINAS PUTUMUJU	01420.000509/2004-14
BA	2920601	Maragogipe	05758	1	2920601057581	SAMAMBAIA	
BA	2920601	Maragogipe	06538	1	2920601065381	SÃO ROQUE DO PARAGUAÇU	
BA	2920601	Maragogipe	06831	1	2920601068311	SÍTIO DENDÊ	01420.000073/2006-17
BA	2920601	Maragogipe	07021	1	2920601070211	TABATINGA	01420.001408/2005-33
BA	2920601	Maragogipe	07056	1	2920601070561	TAMANCAS	
BA	2920601	Maragogipe	07260	1	2920601072601	TREVO DE CAPANEMA	
BA	2920601	Maragogipe	07666	1	2920601076661	ZUMBI DOS PALMARES	01420.000941/2006-69
BA	2920700	Maraú	00027	1	2920700000271	ACARAÍ	
BA	2920700	Maraú	00266	1	2920700002661	AMBUBA	
BA	2920700	Maraú	00743	1	2920700007431	BARRO VERMELHO	01420.002556/2006-56
BA	2920700	Maraú	01041	1	2920700010411	BOM SOSSEGO	
BA	2920700	Maraú	01149	1	2920700011491	BREJO MOLE	
BA	2920700	Maraú	01417	1	2920700014171	CAMAMU	
BA	2920700	Maraú	01787	1	2920700017871	CAUBI	
BA	2920700	Maraú	02342	1	2920700023421	EMPATA VIAGEM	01420.002599/2005-51
BA	2920700	Maraú	02779	1	2920700027791	GARCIA	
BA	2920700	Maraú	03289	1	2920700032891	JUERANA	
BA	2920700	Maraú	03847	1	2920700038471	MARAÚ	01420.000137/2006-80
BA	2920700	Maraú	04062	1	2920700040621	MINÉRIO	01420.002955/2005-36

Apêndice 1

Localidades quilombolas, segundo os Municípios - Brasil - 2022

(continuação)

Sigla UF	Município		Código único nacional da Comunidade Quilombola declarada com localidade associada	Ordem de ocorrência da Localidade Quilombola no Município	Comunidade Quilombola declarada com localidade associada		Número do processo de identificação e reconhecimento na Fundação Cultural Palmares
	Geocódigo	Nome			Código municipal	Nome	
BA	2920700	Maraú	04632	1	2920700046321	PALMARES	
BA	2920700	Maraú	04857	1	2920700048571	PEDRA RASA	
BA	2920700	Maraú	05123	1	2920700051231	PORTO DO CAMPO	
BA	2920700	Maraú	05360	1	2920700053601	QUITUNGO	01420.003458/2006-36
BA	2920700	Maraú	05360	2	2920700053602	QUITUNGO	01420.003458/2006-36
BA	2920700	Maraú	05582	1	2920700055821	RIO BAIANO	
BA	2920700	Maraú	05685	1	2920700056851	RUA DE PALHA	
BA	2920700	Maraú	05861	1	2920700058611	SANTA LUZIA	
BA	2920700	Maraú	05884	1	2920700058841	SANTA MARIA	
BA	2920700	Maraú	06515	1	2920700065151	SÃO RAIMUNDO	01420.002950/2005-11
BA	2920700	Maraú	06515	2	2920700065152	SÃO RAIMUNDO	01420.002950/2005-11
BA	2920700	Maraú	07030	1	2920700070301	TABOCAS	
BA	2920700	Maraú	07041	1	2920700070411	TABULEIRO	
BA	2920700	Maraú	07074	1	2920700070741	TANQUE	
BA	2920700	Maraú	07110	1	2920700071101	TAPUIA	
BA	2920700	Maraú	07156	1	2920700071561	TERRA VERDE DE MINÉRIO	01420.002955/2005-36
BA	2920700	Maraú	07249	1	2920700072491	TREMEMBÉ	
BA	2921005	Mata de São João	05522	1	2921005055221	RIACHO SANTO ANTÔNIO - JITAÍ	01420.101917/2022-66
BA	2921005	Mata de São João	07099	1	2921005070991	TAPERA	01420.001307/2005-62
BA	2921203	Miguel Calmon	02133	1	2921203021331	COVAS	01420.013308/2013-60
BA	2921203	Miguel Calmon	04250	1	2921203042501	MUCAMBO DOS NEGROS	01420.013308/2013-60
BA	2921203	Miguel Calmon	04659	1	2921203046591	PALMEIRINHA	
BA	2921203	Miguel Calmon	07108	1	2921203071081	TAPIRANGA	
BA	2921401	Mirangaba	00066	1	2921401000661	ÁGUA BRANCA	
BA	2921401	Mirangaba	00162	1	2921401001621	ALMEIDA	01420.005730/2014-22
BA	2921401	Mirangaba	00314	1	2921401003141	ANGICO	
BA	2921401	Mirangaba	00747	1	2921401007471	BARROCÃO DE CIMA	
BA	2921401	Mirangaba	01479	1	2921401014791	CAMPO GRANDE	
BA	2921401	Mirangaba	02050	1	2921401020501	COQUEIRO	01420.001220/2006-76
BA	2921401	Mirangaba	02296	1	2921401022961	DIONÍSIA	01420.000581/2010-81
BA	2921401	Mirangaba	02562	1	2921401025621	FAZENDA JATOBÁ	
BA	2921401	Mirangaba	02577	1	2921401025771	FAZENDA PALMEIRA	
BA	2921401	Mirangaba	02758	1	2921401027581	GAMELEIRA	
BA	2921401	Mirangaba	03201	1	2921401032011	JATOBÁ	01420.001674/2006-47
BA	2921401	Mirangaba	03349	1	2921401033491	LAGE DA CRUZ	
BA	2921401	Mirangaba	04482	1	2921401044821	NUGUAÇÚ	01420.011971/2011-68
BA	2921401	Mirangaba	04537	1	2921401045371	OLHO D'ÁGUA	01420.000581/2010-81
BA	2921401	Mirangaba	04655	1	2921401046551	PALMEIRAS	01420.001671/2006-11
BA	2921401	Mirangaba	05101	1	2921401051011	PONTO ALEGRE	01420.014331/2012-91
BA	2921401	Mirangaba	05468	1	2921401054681	RIACHO	
BA	2921401	Mirangaba	05768	1	2921401057681	SAMBAÍBA	01420.014270/2013-42
BA	2921401	Mirangaba	05821	1	2921401058211	SANTA CRUZ	01420.001673/2006-01
BA	2921401	Mirangaba	06568	1	2921401065681	SÃO TOMÉ	

Apêndice 1

Localidades quilombolas, segundo os Municípios - Brasil - 2022

(continuação)

Sigla UF	Município		Código único nacional da Comunidade Quilombola declarada com localidade associada	Ordem de ocorrência da Localidade Quilombola no Município	Comunidade Quilombola declarada com localidade associada		Número do processo de identificação e reconhecimento na Fundação Cultural Palmares
	Geocódigo	Nome			Código municipal	Nome	
BA	2921401	Mirangaba	06964	1	2921401069641	SOLEDADE	01420.001718/2006-39
BA	2921500	Monte Santo	00031	1	2921500000311	ACARU	
BA	2921500	Monte Santo	03351	1	2921500033511	LAGE DO ANTÔNIO	01420.010158/2011-71
BA	2921500	Monte Santo	06468	1	2921500064681	SÃO PEDRO	
BA	2921500	Monte Santo	06489	1	2921500064891	SÃO PEDRO DE CIMA	
BA	2921708	Morro do Chapéu	00630	1	2921708006301	BARRA	
BA	2921708	Morro do Chapéu	00654	1	2921708006541	BARRA I	
BA	2921708	Morro do Chapéu	00655	1	2921708006551	BARRA II	01420.002312/2006-73
BA	2921708	Morro do Chapéu	00655	2	2921708006552	BARRA II	01420.002312/2006-73
BA	2921708	Morro do Chapéu	00936	1	2921708009361	BOA VISTA	01420.002969/2008-01
BA	2921708	Morro do Chapéu	01513	1	2921708015131	CANA BRAVA	01420.003616/2007-39
BA	2921708	Morro do Chapéu	02775	1	2921708027751	GARAPA	01420.007495/2010-08
BA	2921708	Morro do Chapéu	02862	1	2921708028621	GRUTA DOS BREJÕES	01420.002311/2006-29
BA	2921708	Morro do Chapéu	04572	1	2921708045721	OURICURI II	01420.002952/2006-83
BA	2921708	Morro do Chapéu	04969	1	2921708049691	PINHEIRO	
BA	2921708	Morro do Chapéu	05024	1	2921708050241	POÇO COMPRIDO	
BA	2921708	Morro do Chapéu	05298	1	2921708052981	QUEIMADA NOVA	01420.001039/2008-21
BA	2921708	Morro do Chapéu	07414	1	2921708074141	VELAME	01420.000602/2004-11
BA	2921708	Morro do Chapéu	07441	1	2921708074411	VEREDINHA	01420.002313/2006-18
BA	2921708	Morro do Chapéu	07647	1	2921708076471	XARÉU	
BA	2921807	Mortugaba	06217	1	2921807062171	SÃO DOMINGOS	01420.016562/2012-39
BA	2921807	Mortugaba	07066	1	2921807070661	TAMBORIL	
BA	2921906	Mucugê	00712	1	2921906007121	BARRIGUDA	01420.001275/2011-43
BA	2922003	Mucuri	05870	1	2922003058701	SANTA LUZIA	
BA	2922052	Mulungu do Morro	00122	1	2922052001221	ALAGADIÇO	
BA	2922052	Mulungu do Morro	00126	1	2922052001261	ALAGADIÇO II	01420.006781/2014-71
BA	2922052	Mulungu do Morro	00528	1	2922052005281	BAIXA CAINANA E UMBUZEIRO	
BA	2922052	Mulungu do Morro	00528	2	2922052005282	BAIXA CAINANA E UMBUZEIRO	01420.006773/2014-25
BA	2922052	Mulungu do Morro	00622	1	2922052006221	BARAÚNA	
BA	2922052	Mulungu do Morro	00623	1	2922052006231	BARAÚNA II	
BA	2922052	Mulungu do Morro	00920	1	2922052009201	BOA VISTA	
BA	2922052	Mulungu do Morro	01208	1	2922052012081	CAATINGA DO EGÍDIO	01420.006772/2014-81
BA	2922052	Mulungu do Morro	01396	1	2922052013961	CALDEIRÃO	01420.006785/2014-50
BA	2922052	Mulungu do Morro	01405	1	2922052014051	CALDEIRÃO E ROSENDO	
BA	2922052	Mulungu do Morro	01573	1	2922052015731	CANUDOS	
BA	2922052	Mulungu do Morro	01741	1	2922052017411	CASCAVEL	01420.006775/2014-14
BA	2922052	Mulungu do Morro	01908	1	2922052019081	CHICAO	
BA	2922052	Mulungu do Morro	02411	1	2922052024111	ESPIA	
BA	2922052	Mulungu do Morro	03258	1	2922052032581	JOSÉ RAIMUNDO	
BA	2922052	Mulungu do Morro	03416	1	2922052034161	LAGOA DAMASCENO	01420.006771/2014-36
BA	2922052	Mulungu do Morro	03515	1	2922052035151	LAGOA DOS PATOS	
BA	2922052	Mulungu do Morro	03538	1	2922052035381	LAGOA NOVA	
BA	2922052	Mulungu do Morro	03541	1	2922052035411	LAGOA PRETA	01420.006783/2014-61

Apêndice 1

Localidades quilombolas, segundo os Municípios - Brasil - 2022

(continuação)

Sigla UF	Município		Código único nacional da Comunidade Quilombola declarada com localidade associada	Ordem de ocorrência da Localidade Quilombola no Município	Comunidade Quilombola declarada com localidade associada		Número do processo de identificação e reconhecimento na Fundação Cultural Palmares
	Geocódigo	Nome			Código municipal	Nome	
BA	2922052	Mulungu do Morro	03554	1	2922052035541	LAGOA VERMELHA	01420.006774/2014-70
BA	2922052	Mulungu do Morro	04257	1	2922052042571	MULUNGÚ	
BA	2922052	Mulungu do Morro	04278	1	2922052042781	MUNDUBI	
BA	2922052	Mulungu do Morro	04848	1	2922052048481	PEDRA LISA	
BA	2922052	Mulungu do Morro	05279	1	2922052052791	QUEIMADA DA ONÇA	01420.006777/2014-11
BA	2922052	Mulungu do Morro	05680	1	2922052056801	ROSENDO	01420.006785/2014-50
BA	2922052	Mulungu do Morro	06621	1	2922052066211	SEGREDO	
BA	2922052	Mulungu do Morro	07320	1	2922052073201	UMBURANINHA DO DIONÍSIO	01420.006779/2014-01
BA	2922052	Mulungu do Morro	07320	2	2922052073202	UMBURANINHA DO DIONÍSIO	
BA	2922052	Mulungu do Morro	07321	1	2922052073211	UMBURANINHA DOS INGOS	
BA	2922052	Mulungu do Morro	07468	1	2922052074681	VILA DA CRUZ	
BA	2922102	Mundo Novo	03214	1	2922102032141	JEQUITIBA	01420.016015/2015-04
BA	2922250	Muquém do São Francisco	00954	1	2922250009541	BOA VISTA DO PIXAIM	01420.001652/2008-49
BA	2922250	Muquém do São Francisco	00954	2	2922250009542	BOA VISTA DO PIXAIM	
BA	2922250	Muquém do São Francisco	01934	1	2922250019341	CIPÓ	01420.006989/2015-71
BA	2922250	Muquém do São Francisco	02561	1	2922250025611	FAZENDA GRANDE	01420.000277/2008-10
BA	2922250	Muquém do São Francisco	03198	1	2922250031981	JATOBÁ	01420.000323/1999-83
BA	2922250	Muquém do São Francisco	04285	1	2922250042851	MUQUÉM	
BA	2922250	Muquém do São Francisco	04873	1	2922250048731	PEDRINHAS	01420.000545/2016-11
BA	2922300	Muritiba	00558	1	2922300005581	BAIXA GRANDE	01420.001897/2016-86
BA	2922300	Muritiba	00560	1	2922300005601	BAIXA PEQUENA	
BA	2922300	Muritiba	01209	1	2922300012091	CAATINGA SECA	
BA	2922300	Muritiba	04624	1	2922300046241	PALAMES	
BA	2922300	Muritiba	04783	1	2922300047831	PAU FERRO	
BA	2922300	Muritiba	06081	1	2922300060811	SANTO ANTÔNIO	
BA	2922508	Nazaré	02866	1	2922508028661	GUAÍ	
BA	2922508	Nazaré	05942	1	2922508059421	SANTA RITA	
BA	2922607	Nilo Peçanha	00995	1	2922607009951	BOITARACA	01420.000352/2005-08
BA	2922607	Nilo Peçanha	03194	1	2922607031941	JATIMANE	01420.000353/2005-44
BA	2922607	Nilo Peçanha	06246	1	2922607062461	SÃO FRANCISCO	
BA	2922656	Nordestina	01050	1	2922656010501	BOM SUCESSO	01420.017100/2012-39
BA	2922656	Nordestina	01403	1	2922656014031	CALDEIRÃO DO PADRE	01420.017112/2012-63
BA	2922656	Nordestina	01404	1	2922656014041	CALDEIRÃO DO SANGUE	01420.017103/2012-72
BA	2922656	Nordestina	02588	1	2922656025881	FAZENDA QUIBA	
BA	2922656	Nordestina	02607	1	2922656026071	FAZENDINHA	
BA	2922656	Nordestina	02723	1	2922656027231	FUMAÇA	01420.017108/2012-03
BA	2922656	Nordestina	02858	1	2922656028581	GROTAS	01420.017106/2012-14
BA	2922656	Nordestina	03350	1	2922656033501	LAGE DAS CABRAS	01420.017109/2012-40
BA	2922656	Nordestina	03395	1	2922656033951	LAGOA DA CRUZ	01420.017102/2012-28
BA	2922656	Nordestina	03414	1	2922656034141	LAGOA DA SALINA	01420.001151/2006-07
BA	2922656	Nordestina	03505	1	2922656035051	LAGOA DOS BOIS	01420.017110/2012-74

Apêndice 1

Localidades quilombolas, segundo os Municípios - Brasil - 2022

(continuação)

Sigla UF	Município		Código único nacional da Comunidade Quilombola declarada com localidade associada	Ordem de ocorrência da Localidade Quilombola no Município	Comunidade Quilombola declarada com localidade associada		Número do processo de identificação e reconhecimento na Fundação Cultural Palmares
	Geocódigo	Nome			Código municipal	Nome	
BA	2922656	Nordestina	04627	1	2922656046271	PALHA	01420.017101/2012-83
BA	2922656	Nordestina	04628	1	2922656046281	PALHA I	
BA	2922656	Nordestina	04629	1	2922656046291	PALHA II	
BA	2922656	Nordestina	04740	1	2922656047401	PASSARINHO	
BA	2922656	Nordestina	05019	1	2922656050191	POÇAS	01420.017104/2012-17
BA	2922656	Nordestina	05315	1	2922656053151	QUEIMADINHA	
BA	2922656	Nordestina	05744	1	2922656057441	SALINAS	
BA	2922656	Nordestina	07078	1	2922656070781	TANQUE BONITO	01420.017107/2012-51
BA	2922706	Nova Canaã	03562	1	2922706035621	LAGOINHA	01420.003429/2009-17
BA	2922706	Nova Canaã	03562	2	2922706035622	LAGOINHA	
BA	2922755	Nova Ibiá	01529	1	2922755015291	CANARISCO	01420.002711/2009-87
BA	2923001	Nova Viçosa	01542	1	2923001015421	CÂNDIDO MARIANO	01420.000248/2005-13
BA	2923001	Nova Viçosa	02926	1	2923001029261	HELVÉCIA	01420.000968/2000-66
BA	2923001	Nova Viçosa	03274	1	2923001032741	JUÇARA	
BA	2923001	Nova Viçosa	05538	1	2923001055381	RIBEIRÃO	
BA	2923001	Nova Viçosa	05614	1	2923001056141	RIO DO SUL	01420.000246/2005-16
BA	2923035	Novo Horizonte	02820	1	2923035028201	GÓIS	01420.004274/2014-01
BA	2923050	Novo Triunfo	03267	1	2923050032671	JUAZEIRO DOS CAPOTES	
BA	2923050	Novo Triunfo	04571	1	2923050045711	OURICURI	
BA	2923308	Ouriçangas	01185	1	2923308011851	BURANHEM	01420.003170/2013-91
BA	2923308	Ouriçangas	01510	1	2923308015101	CAMURUGI	01420.003167/2013-77
BA	2923308	Ouriçangas	02327	1	2923308023271	DURÃO	01420.003169/2013-66
BA	2923308	Ouriçangas	02529	1	2923308025291	FAZENDA BICA	01420.003168/2013-11
BA	2923308	Ouriçangas	02572	1	2923308025721	FAZENDA MATA ESCURA	
BA	2923308	Ouriçangas	02578	1	2923308025781	FAZENDA PICADA	01420.003164/2013-33
BA	2923308	Ouriçangas	02601	1	2923308026011	FAZENDA TAPERINHA	
BA	2923308	Ouriçangas	04126	1	2923308041261	MOMBAÇA	01420.003172/2013-80
BA	2923308	Ouriçangas	04256	1	2923308042561	MUGUBA	01420.003165/2013-88
BA	2923308	Ouriçangas	04786	1	2923308047861	PAU FERRO	01420.003173/2013-24
BA	2923308	Ouriçangas	04934	1	2923308049341	PICADAS	
BA	2923407	Palmas de Monte Alto	00061	1	2923407000611	AGRESTINHO	
BA	2923407	Palmas de Monte Alto	00067	1	2923407000671	ÁGUA BRANCA	
BA	2923407	Palmas de Monte Alto	00320	1	2923407003201	ANGICO	01420.007021/2015-62
BA	2923407	Palmas de Monte Alto	00422	1	2923407004221	AROEIRA	01420.016023/2015-42
BA	2923407	Palmas de Monte Alto	00631	1	2923407006311	BARRA	01420.016018/2015-30
BA	2923407	Palmas de Monte Alto	01106	1	2923407011061	BRASILEIRA	01420.016023/2015-42
BA	2923407	Palmas de Monte Alto	01820	1	2923407018201	CEDRO	01420.012073/2012-16
BA	2923407	Palmas de Monte Alto	02343	1	2923407023431	EMPOEIRA	01420.016021/2015-53
BA	2923407	Palmas de Monte Alto	02428	1	2923407024281	ESPRAIADO	
BA	2923407	Palmas de Monte Alto	02536	1	2923407025361	FAZENDA CAMPOS SÍTIO LEÃO	01420.016024/2015-97
BA	2923407	Palmas de Monte Alto	03265	1	2923407032651	JUAZEIRINHO	01420.016018/2015-30
BA	2923407	Palmas de Monte Alto	03307	1	2923407033071	JUREMA	01420.016022/2015-06
BA	2923407	Palmas de Monte Alto	03454	1	2923407034541	LAGOA DO CANUDO	

Apêndice 1

Localidades quilombolas, segundo os Municípios - Brasil - 2022

(continuação)

Sigla UF	Município		Código único nacional da Comunidade Quilombola declarada com localidade associada	Ordem de ocorrência da Localidade Quilombola no Município	Comunidade Quilombola declarada com localidade associada		Número do processo de identificação e reconhecimento na Fundação Cultural Palmares
	Geocódigo	Nome			Código municipal	Nome	
BA	2923407	Palmas de Monte Alto	03548	1	2923407035481	LAGOA SECA	01420.016026/2015-86
BA	2923407	Palmas de Monte Alto	03647	1	2923407036471	LEÃO	
BA	2923407	Palmas de Monte Alto	03781	1	2923407037811	MANDACARU	
BA	2923407	Palmas de Monte Alto	03861	1	2923407038611	MARI	01420.012072/2012-63
BA	2923407	Palmas de Monte Alto	03861	2	2923407038612	MARI	01420.012072/2012-63
BA	2923407	Palmas de Monte Alto	04620	1	2923407046201	PAJEÚ	
BA	2923407	Palmas de Monte Alto	04689	1	2923407046891	PARACATU	
BA	2923407	Palmas de Monte Alto	05390	1	2923407053901	RANCHO DAS MÃES	01420.100140/2018-36
BA	2923407	Palmas de Monte Alto	05595	1	2923407055951	RIO DAS RÃS	
BA	2923407	Palmas de Monte Alto	06813	1	2923407068131	SÍTIO CANJIRANA	01420.012073/2012-16
BA	2923407	Palmas de Monte Alto	07227	1	2923407072271	TOQUINHA	01420.016023/2015-42
BA	2923407	Palmas de Monte Alto	07372	1	2923407073721	VARGEM ALTA	01420.003121/2008-91
BA	2923407	Palmas de Monte Alto	07373	1	2923407073731	VARGEM COMPRIDA	01420.012712/2015-88
BA	2923506	Palmeiras	02052	1	2923506020521	CORCOVADO	01420.001888/2008-85
BA	2923506	Palmeiras	02729	1	2923506027291	FUNDÃO	01420.003948/2016-12
BA	2923506	Palmeiras	04652	1	2923506046521	PALMEIRAS	
BA	2923506	Palmeiras	06697	1	2923506066971	SERRA NEGRA	01420.003820/2016-41
BA	2923506	Palmeiras	07134	1	2923506071341	TEJUCO	01420.008877/2014-74
BA	2923704	Paratinga	00109	1	2923704001091	ÁGUAS PAULISTA	
BA	2923704	Paratinga	00229	1	2923704002291	ALTO ESTRELA	
BA	2923704	Paratinga	00236	1	2923704002361	ALTO JATOBÁ	
BA	2923704	Paratinga	00512	1	2923704005121	BAIRRO ALCIDES	
BA	2923704	Paratinga	00514	1	2923704005141	BAIRRO CASINHAS	
BA	2923704	Paratinga	00700	1	2923704007001	BARREIRO GRANDE	
BA	2923704	Paratinga	00721	1	2923704007211	BARRO	01420.016128/2013-30
BA	2923704	Paratinga	00721	2	2923704007212	BARRO	01420.016128/2013-30
BA	2923704	Paratinga	00849	1	2923704008491	BETÂNIA	
BA	2923704	Paratinga	01345	1	2923704013451	CAITITU	
BA	2923704	Paratinga	01593	1	2923704015931	CAPELINHA	
BA	2923704	Paratinga	01647	1	2923704016471	CARAPINA	
BA	2923704	Paratinga	01834	1	2923704018341	CENTRO	
BA	2923704	Paratinga	02047	1	2923704020471	COQUEIRO	
BA	2923704	Paratinga	03220	1	2923704032201	JESUS	
BA	2923704	Paratinga	03470	1	2923704034701	LAGOA DO JACARÉ	01420.016127/2013-95
BA	2923704	Paratinga	03635	1	2923704036351	LARGO	
BA	2923704	Paratinga	03807	1	2923704038071	MANGAL E BARRO VERMELHO	
BA	2923704	Paratinga	04295	1	2923704042951	MURICI	
BA	2923704	Paratinga	04719	1	2923704047191	PARATINGUINHA	
BA	2923704	Paratinga	05017	1	2923704050171	POÇÃO DE SANTO ANTÔNIO	
BA	2923704	Paratinga	05017	2	2923704050172	POÇÃO DE SANTO ANTÔNIO	
BA	2923704	Paratinga	05094	1	2923704050941	PONTE	
BA	2923704	Paratinga	05510	1	2923704055101	RIACHO DOS PORCOS	
BA	2923704	Paratinga	06074	1	2923704060741	SANTO ANTÔNIO	

Apêndice 1

Localidades quilombolas, segundo os Municípios - Brasil - 2022

(continuação)

Sigla UF	Município		Código único nacional da Comunidade Quilombola declarada com localidade associada	Ordem de ocorrência da Localidade Quilombola no Município	Comunidade Quilombola declarada com localidade associada		Número do processo de identificação e reconhecimento na Fundação Cultural Palmares
	Geocódigo	Nome			Código municipal	Nome	
BA	2923704	Paratinga	07065	1	2923704070651	TAMBORIL	
BA	2923704	Paratinga	07223	1	2923704072231	TOMBA	01420.003677/2014-25
BA	2923704	Paratinga	07655	1	2923704076551	ZÉ JOÃO	
BA	2923803	Paripiranga	01122	1	2923803011221	BREJINHO	
BA	2924108	Pedrão	01189	1	2924108011891	BURI	01420.016526/2012-75
BA	2924108	Pedrão	01192	1	2924108011921	BURI GAMELEIRA	
BA	2924108	Pedrão	02760	1	2924108027601	GAMELEIRA	01420.016526/2012-75
BA	2924108	Pedrão	04246	1	2924108042461	MUCAMBO	01420.100621/2021-47
BA	2924207	Pedro Alexandre	01047	1	2924207010471	BOM SUCESSO	
BA	2924207	Pedro Alexandre	07665	1	2924207076651	ZUMBI DOS PALMARES	
BA	2924306	Piatã	00693	1	2924306006931	BARREIRO	01420.004695/2012-62
BA	2924306	Piatã	00698	1	2924306006981	BARREIRO DE INUBIA	
BA	2924306	Piatã	00726	1	2924306007261	BARRO BRANCO	
BA	2924306	Piatã	00970	1	2924306009701	BOCA DA MATA	
BA	2924306	Piatã	00979	1	2924306009791	BOCAINA	
BA	2924306	Piatã	01144	1	2924306011441	BREJO DOS ALMEIDAS	
BA	2924306	Piatã	01582	1	2924306015821	CAPÃO DANTAS	
BA	2924306	Piatã	01699	1	2924306016991	CARRAPICHO	01420.003314/2011-47
BA	2924306	Piatã	01933	1	2924306019331	CIPÓ	
BA	2924306	Piatã	02204	1	2924306022041	CURISCO	
BA	2924306	Piatã	02209	1	2924306022091	CURRAL DE VARAS	
BA	2924306	Piatã	02486	1	2924306024861	FALHADO	
BA	2924306	Piatã	03034	1	2924306030341	INUBIA	
BA	2924306	Piatã	04100	1	2924306041001	MOCÓ	
BA	2924306	Piatã	04654	1	2924306046541	PALMEIRAS	01420.004132/2010-11
BA	2924306	Piatã	04654	2	2924306046542	PALMEIRAS	01420.004132/2010-11
BA	2924306	Piatã	04657	1	2924306046571	PALMEIRAS DE INUBIA	
BA	2924306	Piatã	05412	1	2924306054121	REGRA	
BA	2924306	Piatã	05541	1	2924306055411	RIBEIRÃO	
BA	2924306	Piatã	05545	1	2924306055451	RIBEIRÃO DE CIMA	01420.004695/2012-62
BA	2924306	Piatã	05548	1	2924306055481	RIBEIRÃO DO MEIO	01420.004695/2012-62
BA	2924306	Piatã	05602	1	2924306056021	RIO DE CONTAS	01420.003313/2011-01
BA	2924306	Piatã	06085	1	2924306060851	SANTO ANTÔNIO	
BA	2924306	Piatã	07035	1	2924306070351	TÁBUA	
BA	2924306	Piatã	07067	1	2924306070671	TAMBORIL	
BA	2924306	Piatã	07182	1	2924306071821	TIJUCO	01420.003315/2011-91
BA	2924306	Piatã	07224	1	2924306072241	TOMBADOR	
BA	2924306	Piatã	07366	1	2924306073661	VAQUEJADOR	
BA	2924306	Piatã	07385	1	2924306073851	VÁRZEA	01420.003312/2011-58
BA	2924306	Piatã	07398	1	2924306073981	VÁRZEA GRANDE	
BA	2924405	Pilão Arcado	00247	1	2924405002471	ALTO SILVA	
BA	2924405	Pilão Arcado	06754	1	2924405067541	SILVA	
BA	2924504	Pindaí	00984	1	2924504009841	BOI	01420.004917/2016-71

Apêndice 1

Localidades quilombolas, segundo os Municípios - Brasil - 2022

(continuação)

Sigla UF	Município		Código único nacional da Comunidade Quilombola declarada com localidade associada	Ordem de ocorrência da Localidade Quilombola no Município	Comunidade Quilombola declarada com localidade associada		Número do processo de identificação e reconhecimento na Fundação Cultural Palmares
	Geocódigo	Nome			Código municipal	Nome	
BA	2924504	Pindaí	01309	1	2924504013091	CACO	01420.005204/2016-24
BA	2924504	Pindaí	07039	1	2924504070391	TÁBUA II	01420.005204/2016-24
BA	2924603	Pindobaçu	00606	1	2924603006061	BANANEIRA DE SANTA EFIGÊNIA	01420.001994/2009-40
BA	2924603	Pindobaçu	01334	1	2924603013341	CÁGADOS	
BA	2924603	Pindobaçu	02724	1	2924603027241	FUMAÇA	01420.000074/2006-61
BA	2924603	Pindobaçu	02724	2	2924603027242	FUMAÇA	01420.000074/2006-61
BA	2924603	Pindobaçu	03360	1	2924603033601	LAGINHA	01420.001891/2009-80
BA	2924603	Pindobaçu	03578	1	2924603035781	LAJE	
BA	2924603	Pindobaçu	03689	1	2924603036891	LUTANDA	
BA	2924603	Pindobaçu	04481	1	2924603044811	NUGUAÇÚ	
BA	2924702	Piripá	00915	1	2924702009151	BOA VISTA	
BA	2924702	Piripá	02897	1	2924702028971	GUARIBAS	01420.001389/2006-26
BA	2924702	Piripá	02897	2	2924702028972	GUARIBAS	01420.001389/2006-26
BA	2924900	Planaltino	01252	1	2924900012521	CABOCLO	01420.017025/2011-25
BA	2925006	Planalto	01931	1	2925006019311	CINZENTO	01420.001409/2005-88
BA	2925105	Poções	03431	1	2925105034311	LAGOA DE JOÃO	01420.005605/2011-70
BA	2925105	Poções	03431	2	2925105034312	LAGOA DE JOÃO	
BA	2925105	Poções	04957	1	2925105049571	PIMENTEIRA	01420.005605/2011-70
BA	2925105	Poções	04957	2	2925105049572	PIMENTEIRA	01420.005605/2011-70
BA	2925253	Ponto Novo	00316	1	2925253003161	ANGICO	
BA	2925253	Ponto Novo	04452	1	2925253044521	NOVA REPRESA	
BA	2925253	Ponto Novo	05428	1	2925253054281	REPRESA	01420.001784/2009-51
BA	2925253	Ponto Novo	07176	1	2925253071761	TIJUAÇU	
BA	2925600	Presidente Dutra	00186	1	2925600001861	ALTO BONITO	
BA	2925600	Presidente Dutra	00572	1	2925600005721	BAIXÃO DE ZÉ PRETO	
BA	2925600	Presidente Dutra	00843	1	2925600008431	BERNARDES	
BA	2925600	Presidente Dutra	01977	1	2925600019771	COLOUDO RAMOS	01420.000884/2010-02
BA	2925600	Presidente Dutra	04051	1	2925600040511	MILHO VERDE	
BA	2925600	Presidente Dutra	05382	1	2925600053821	RAMOS	
BA	2925709	Presidente Jânio Quadros	03604	1	2925709036041	LAJINHA	
BA	2925709	Presidente Jânio Quadros	04908	1	2925709049081	PERIPERI	
BA	2925709	Presidente Jânio Quadros	04908	2	2925709049082	PERIPERI	01420.008813/2013-92
BA	2925758	Presidente Tancredo Neves	00177	1	2925758001771	ALTO ALEGRE	01420.001416/2007-41
BA	2925758	Presidente Tancredo Neves	00725	1	2925758007251	BARRO BRANCO	
BA	2925758	Presidente Tancredo Neves	01276	1	2925758012761	CACHOEIRA ALTA	
BA	2925758	Presidente Tancredo Neves	04768	1	2925758047681	PAU DA LETRA	01420.001396/2007-17
BA	2925931	Quixabeira	00198	1	2925931001981	ALTO CAMELO	01420.011974/2011-00
BA	2925931	Quixabeira	00199	1	2925931001991	ALTO CAPIM	
BA	2925931	Quixabeira	02131	1	2925931021311	COVA DO ANJO	
BA	2925931	Quixabeira	07391	1	2925931073911	VÁRZEA D'ANTAS	
BA	2925931	Quixabeira	07397	1	2925931073971	VÁRZEA DOS PORCOS	

Apêndice 1

Localidades quilombolas, segundo os Municípios - Brasil - 2022

(continuação)

Sigla UF	Município		Código único nacional da Comunidade Quilombola declarada com localidade associada	Ordem de ocorrência da Localidade Quilombola no Município	Comunidade Quilombola declarada com localidade associada		Número do processo de identificação e reconhecimento na Fundação Cultural Palmares
	Geocódigo	Nome			Código municipal	Nome	
BA	2926004	Remanso	07455	1	2926004074551	VILA APARECIDA	01420.006888/2016-81
BA	2926103	Retirolândia	00237	1	2926103002371	ALTO JITAÍ	01420.103599/2018-91
BA	2926103	Retirolândia	03524	1	2926103035241	LAGOA GRANDE	
BA	2926301	Riachão do Jacuípe	03836	1	2926301038361	MARACUJÁ	
BA	2926400	Riacho de Santana	00059	1	2926400000591	AGRESTE	01420.000247/2005-61
BA	2926400	Riacho de Santana	00062	1	2926400000621	AGRESTINHO	01420.001845/2005-57
BA	2926400	Riacho de Santana	01096	1	2926400010961	BOTUQUARA	
BA	2926400	Riacho de Santana	01815	1	2926400018151	CEDRO	
BA	2926400	Riacho de Santana	02326	1	2926400023261	DUAS LAGOAS	01420.000605/2004-54
BA	2926400	Riacho de Santana	02787	1	2926400027871	GATOS VESPERINA	01420.001844/2005-11
BA	2926400	Riacho de Santana	03021	1	2926400030211	IMPUERA	
BA	2926400	Riacho de Santana	03624	1	2926400036241	LARANJEIRAS	
BA	2926400	Riacho de Santana	03637	1	2926400036371	LARGO DA VITÓRIA	01420.001846/2005-00
BA	2926400	Riacho de Santana	03637	2	2926400036372	LARGO DA VITÓRIA	01420.001846/2005-00
BA	2926400	Riacho de Santana	03951	1	2926400039511	MATA DO SAPÊ	01420.001847/2005-46
BA	2926400	Riacho de Santana	04802	1	2926400048021	PAUS PRETOS	01420.001843/2005-68
BA	2926400	Riacho de Santana	04818	1	2926400048181	PÉ DO MORRO	
BA	2926400	Riacho de Santana	05523	1	2926400055231	RIACHO SECO	
BA	2926400	Riacho de Santana	05598	1	2926400055981	RIO DAS RÃS	01420.000391/1995-74
BA	2926400	Riacho de Santana	05600	1	2926400056001	RIO DAS RÃS II	
BA	2926400	Riacho de Santana	05616	1	2926400056161	RIO DO TANQUE	
BA	2926400	Riacho de Santana	05616	2	2926400056162	RIO DO TANQUE	01420.001849/2005-35
BA	2926400	Riacho de Santana	05767	1	2926400057671	SAMBAÍBA	01420.001848/2005-91
BA	2926400	Riacho de Santana	06735	1	2926400067351	SERTÃO DO MARI	
BA	2926400	Riacho de Santana	07447	1	2926400074471	VESPERINA	
BA	2926608	Ribeira do Pombal	02220	1	2926608022201	CURRALINHO	
BA	2926657	Ribeirão do Largo	01124	1	2926657011241	BREJINHO	
BA	2926657	Ribeirão do Largo	07169	1	2926657071691	THIAGOS	01420.002507/2009-66
BA	2926657	Ribeirão do Largo	07170	1	2926657071701	THIAGOS II	
BA	2926707	Rio de Contas	00604	1	2926707006041	BANANAL	01420.000054/1998-92
BA	2926707	Rio de Contas	00604	2	2926707006042	BANANAL	01420.000054/1998-92
BA	2926707	Rio de Contas	00624	1	2926707006241	BARAÚNAS	01420.002459/2006-63
BA	2926707	Rio de Contas	00628	1	2926707006281	BARRA	01420.000054/1998-92
BA	2926707	Rio de Contas	00628	2	2926707006282	BARRA	
BA	2926707	Rio de Contas	00628	3	2926707006283	BARRA	01420.000054/1998-92
BA	2926707	Rio de Contas	00632	1	2926707006321	BARRA BANANAL RIACHO DAS PEDRAS	
BA	2926707	Rio de Contas	00646	1	2926707006461	BARRA DO BRUMADO	
BA	2926707	Rio de Contas	00646	2	2926707006462	BARRA DO BRUMADO	
BA	2926707	Rio de Contas	01499	1	2926707014991	CAMPO VERDE	
BA	2926707	Rio de Contas	01728	1	2926707017281	CASA DE TELHA	
BA	2926707	Rio de Contas	05388	1	2926707053881	RANCHARIA DO MEIO	01420.011878/2014-04
BA	2926707	Rio de Contas	05481	1	2926707054811	RIACHO DAS PEDRAS	01420.000054/1998-92
BA	2926707	Rio de Contas	07402	1	2926707074021	VÁRZEA NOVA	01420.011878/2014-04

Apêndice 1

Localidades quilombolas, segundo os Municípios - Brasil - 2022

(continuação)

Sigla UF	Município		Código único nacional da Comunidade Quilombola declarada com localidade associada	Ordem de ocorrência da Localidade Quilombola no Município	Comunidade Quilombola declarada com localidade associada		Número do processo de identificação e reconhecimento na Fundação Cultural Palmares
	Geocódigo	Nome			Código municipal	Nome	
BA	2926707	Rio de Contas	07402	2	2926707074022	VÁRZEA NOVA	01420.011878/2014-04
BA	2926806	Rio do Antônio	00757	1	2926806007571	BATALHA	
BA	2926806	Rio do Antônio	02336	1	2926806023361	EMBAUBA DOS POMBOS	
BA	2926806	Rio do Antônio	04610	1	2926806046101	PAI JOSÉ	01420.101545/2020-14
BA	2927002	Rio Real	04098	1	2927002040981	MOCAMBO DO RIO AZUL	01420.000122/2010-06
BA	2927101	Rodelas	03742	1	2927101037421	MÃE PUNARA	01420.005681/2015-17
BA	2927200	Ruy Barbosa	00516	1	2927200005161	BAIRRO DAS FLORES	01420.012433/2014-33
BA	2927200	Ruy Barbosa	02664	1	2927200026641	FLORES	
BA	2927309	Salinas da Margarida	02008	1	2927309020081	CONCEICÃO DE SALINAS	01420.001629/2015-83
BA	2927408	Salvador	00203	1	2927408002031	ALTO CRUZEIRO - ACUPE	
BA	2927408	Salvador	00224	1	2927408002241	ALTO DO TORORÓ	
BA	2927408	Salvador	00224	2	2927408002242	ALTO DO TORORÓ	01420.002946/2010-11
BA	2927408	Salvador	00246	1	2927408002461	ALTO SEREIA	
BA	2927408	Salvador	00267	1	2927408002671	AMÊNDOA	
BA	2927408	Salvador	00336	1	2927408003361	ANTIGO CABULA	
BA	2927408	Salvador	00612	1	2927408006121	BANANEIRAS	01420.000510/2004-31
BA	2927408	Salvador	00809	1	2927408008091	BEIRU	
BA	2927408	Salvador	01095	1	2927408010951	BOTELHO	01420.101562/2020-43
BA	2927408	Salvador	01258	1	2927408012581	CABULA	
BA	2927408	Salvador	01272	1	2927408012721	CACHOEIRA	
BA	2927408	Salvador	01387	1	2927408013871	CALABAR	
BA	2927408	Salvador	01480	1	2927408014801	CAMPO GRANDE	
BA	2927408	Salvador	01623	1	2927408016231	CAQUENDE	
BA	2927408	Salvador	02547	1	2927408025471	FAZENDA COUTOS	
BA	2927408	Salvador	02967	1	2927408029671	ILÊ AXÉ OPÔ AFONJÁ	
BA	2927408	Salvador	03079	1	2927408030791	ITAMOABO	
BA	2927408	Salvador	03340	1	2927408033401	KINGOMA	
BA	2927408	Salvador	03380	1	2927408033801	LAGOA	
BA	2927408	Salvador	03770	1	2927408037701	MALVINAS	
BA	2927408	Salvador	03832	1	2927408038321	MARACANÃ	
BA	2927408	Salvador	03902	1	2927408039021	MARTELO	01420.001407/2005-99
BA	2927408	Salvador	04354	1	2927408043541	NEVES	
BA	2927408	Salvador	04362	1	2927408043621	NORDESTE DE AMARALINA	
BA	2927408	Salvador	04426	1	2927408044261	NOVA CONSTITUINTE	
BA	2927408	Salvador	04634	1	2927408046341	PALMARES II	
BA	2927408	Salvador	04692	1	2927408046921	PARAÍSO	
BA	2927408	Salvador	04994	1	2927408049941	PITANGA DOS PALMARES	
BA	2927408	Salvador	05071	1	2927408050711	PONTA DE AREIA	
BA	2927408	Salvador	05084	1	2927408050841	PONTA GROSSA	01420.001407/2005-99
BA	2927408	Salvador	05131	1	2927408051311	PORTO DOS CAVALOS	01420.001407/2005-99
BA	2927408	Salvador	05197	1	2927408051971	PRAIA GRANDE	01420.000388/2004-01
BA	2927408	Salvador	05351	2	2927408053512	QUINGOMA	
BA	2927408	Salvador	06033	1	2927408060331	SANTANA	

Apêndice 1

Localidades quilombolas, segundo os Municípios - Brasil - 2022

(continuação)

Sigla UF	Município		Código único nacional da Comunidade Quilombola declarada com localidade associada	Ordem de ocorrência da Localidade Quilombola no Município	Comunidade Quilombola declarada com localidade associada		Número do processo de identificação e reconhecimento na Fundação Cultural Palmares
	Geocódigo	Nome			Código municipal	Nome	
BA	2927408	Salvador	06063	1	2927408060631	SANTIAGO DO IGUAPE	
BA	2927408	Salvador	06071	1	2927408060711	SANTO AMARO	
BA	2927408	Salvador	06075	1	2927408060751	SANTO ANTÔNIO	
BA	2927408	Salvador	06265	1	2927408062651	SÃO FRANCISCO DO PARAGUAÇÚ	
BA	2927408	Salvador	07047	1	2927408070471	TABULEIRO DA VITÓRIA	
BA	2927408	Salvador	07175	1	2927408071751	TIJUAÇU	
BA	2927408	Salvador	07661	1	2927408076611	ZUMBI DOS PALMARES	
BA	2927507	Santa Bárbara	01488	1	2927507014881	CAMPO LIMPO	
BA	2927507	Santa Bárbara	06990	1	2927507069901	SUCUPIRA	
BA	2927507	Santa Bárbara	06990	2	2927507069902	SUCUPIRA	
BA	2928109	Santa Maria da Vitória	00538	1	2928109005381	BAIXA DE ONÇA	
BA	2928109	Santa Maria da Vitória	01330	1	2928109013301	CAFUNDÓ DOS CRIOULOS	
BA	2928109	Santa Maria da Vitória	04165	1	2928109041651	MONTE VIDINHA	
BA	2928109	Santa Maria da Vitória	04330	1	2928109043301	MUTUM DE CIMA	
BA	2928307	Santanópolis	00140	1	2928307001401	ALECRIM	
BA	2928307	Santanópolis	00172	1	2928307001721	ALTO ALEGRE	
BA	2928307	Santanópolis	00249	1	2928307002491	ALTO TANQUE	
BA	2928307	Santanópolis	00525	1	2928307005251	BAIXA ALEGRE	
BA	2928307	Santanópolis	00869	1	2928307008691	BOA ESPERANÇA	
BA	2928307	Santanópolis	01135	1	2928307011351	BREJO	
BA	2928307	Santanópolis	01299	1	2928307012991	CACIMBA	
BA	2928307	Santanópolis	01534	1	2928307015341	CANDEAL	
BA	2928307	Santanópolis	03228	1	2928307032281	JIBÓIA	
BA	2928307	Santanópolis	04088	1	2928307040881	MOCAMBO	
BA	2928307	Santanópolis	04088	2	2928307040882	MOCAMBO	
BA	2928307	Santanópolis	04101	1	2928307041011	MOCÓ	
BA	2928307	Santanópolis	04294	1	2928307042941	MURICI	
BA	2928307	Santanópolis	04503	1	2928307045031	OLARIA	
BA	2928307	Santanópolis	05657	1	2928307056571	RODEADOR	
BA	2928307	Santanópolis	05706	1	2928307057061	RUMO I	
BA	2928307	Santanópolis	05724	1	2928307057241	SACO DOS MULATOS	
BA	2928307	Santanópolis	06830	1	2928307068301	SÍTIO DE ZAZA	
BA	2928307	Santanópolis	07093	1	2928307070931	TAPERA	
BA	2928307	Santanópolis	07105	1	2928307071051	TAPERINHA	01420.000411/2011-88
BA	2928406	Santa Rita de Cássia	02348	1	2928406023481	ENGENHO	
BA	2928406	Santa Rita de Cássia	03755	1	2928406037551	MALHADA DO MEIO	
BA	2928406	Santa Rita de Cássia	06091	1	2928406060911	SANTO ANTÔNIO	
BA	2928505	Santa Terezinha	01066	1	2928505010661	BOQUEIRÃO	
BA	2928505	Santa Terezinha	01466	1	2928505014661	CAMPO ALEGRE	
BA	2928505	Santa Terezinha	01485	1	2928505014851	CAMPO GRANDE	
BA	2928505	Santa Terezinha	01485	2	2928505014852	CAMPO GRANDE	01420.003418/2006-94
BA	2928505	Santa Terezinha	06019	1	2928505060191	SANTA TEREZINHA	
BA	2928604	Santo Amaro	00048	1	2928604000481	ACUPE	

Apêndice 1

Localidades quilombolas, segundo os Municípios - Brasil - 2022

(continuação)

Sigla UF	Município		Código único nacional da Comunidade Quilombola declarada com localidade associada	Ordem de ocorrência da Localidade Quilombola no Município	Comunidade Quilombola declarada com localidade associada		Número do processo de identificação e reconhecimento na Fundação Cultural Palmares
	Geocódigo	Nome			Código municipal	Nome	
BA	2928604	Santo Amaro	00204	1	2928604002041	ALTO CRUZEIRO - ACUPE	01420.000009/2010-12
BA	2928604	Santo Amaro	01313	1	2928604013131	CAEIRA	
BA	2928604	Santo Amaro	01431	1	2928604014311	CAMBUTA	
BA	2928604	Santo Amaro	01431	2	2928604014312	CAMBUTA	01420.003903/2010-44
BA	2928604	Santo Amaro	06070	1	2928604060701	SANTO AMARO	
BA	2928604	Santo Amaro	06200	1	2928604062001	SÃO BRÁS	01420.000061/2009-35
BA	2928703	Santo Antônio de Jesus	00241	1	2928703002411	ALTO MORRO	
BA	2928950	São Domingos	07453	1	2928950074531	VILA ÁFRICA	01420.014778/2011-89
BA	2929008	São Félix	01415	1	2929008014151	CALUMBI	
BA	2929008	São Félix	02360	1	2929008023601	ENGENHO DE SÃO JOÃO	01420.016126/2013-41
BA	2929008	São Félix	02375	1	2929008023751	ENGENHOCA	01420.001898/2016-21
BA	2929008	São Félix	04790	1	2929008047901	PAU GRANDE	01420.001893/2016-06
BA	2929008	São Félix	06097	1	2929008060971	SANTO ANTÔNIO	01420.016125/2013-04
BA	2929008	São Félix	06110	1	2929008061101	SANTO ANTÔNIO DA JAQUEIRA	01420.001893/2016-06
BA	2929008	São Félix	06138	1	2929008061381	SANTO ANTÔNIO E VIDAL	01420.016125/2013-04
BA	2929008	São Félix	06989	1	2929008069891	SUBAUMA	01420.001898/2016-21
BA	2929008	São Félix	07161	1	2929008071611	TERRENO DO GOVERNO	01420.001894/2016-42
BA	2929057	São Félix do Coribe	04531	1	2929057045311	OLHO D'ÁGUA	
BA	2929206	São Francisco do Conde	02305	1	2929206023051	DOM JOÃO	01420.015072/2011-34
BA	2929206	São Francisco do Conde	02305	2	2929206023052	DOM JOÃO	01420.015072/2011-34
BA	2929206	São Francisco do Conde	02999	1	2929206029991	ILHA DO PATY	01420.100507/2021-17
BA	2929206	São Francisco do Conde	04164	1	2929206041641	MONTE RECÔNCAVO	01420.003419/2006-39
BA	2929255	São Gabriel	00184	1	2929255001841	ALTO BONITO	
BA	2929255	São Gabriel	00763	1	2929255007631	BATATEIRA	
BA	2929255	São Gabriel	00846	1	2929255008461	BESOURO	
BA	2929255	São Gabriel	00901	1	2929255009011	BOA HORA	01420.006552/2011-12
BA	2929255	São Gabriel	01170	1	2929255011701	BUQUEIRÃO DOS CARLOS	
BA	2929255	São Gabriel	01171	1	2929255011711	BUQUEIRÃO DOS CARLOS II	01420.006554/2011-01
BA	2929255	São Gabriel	01440	1	2929255014401	CAMIRIM	
BA	2929255	São Gabriel	01689	1	2929255016891	CAROAZAL	01420.003823/2011-70
BA	2929255	São Gabriel	02227	1	2929255022271	CURRALINHO	01420.006558/2011-81
BA	2929255	São Gabriel	02427	1	2929255024271	ESPLANADA	
BA	2929255	São Gabriel	02474	1	2929255024741	EURECA	
BA	2929255	São Gabriel	02769	1	2929255027691	GAMELEIRA DO JACARÉ	
BA	2929255	São Gabriel	03429	1	2929255034291	LAGOA DE FORA	
BA	2929255	São Gabriel	03563	1	2929255035631	LAGOINHA	01420.003460/2006-13
BA	2929255	São Gabriel	03780	1	2929255037801	MANDACARU	
BA	2929255	São Gabriel	05173	1	2929255051731	POVOADO MACAPE	
BA	2929255	São Gabriel	07322	1	2929255073221	UMBUZEIRÃO	
BA	2929305	São Gonçalo dos Campos	00851	1	2929305008511	BETE II	01420.001911/2010-56
BA	2929503	São Sebastião do Passé	03171	1	2929503031711	JANGADA	
BA	2929503	São Sebastião do Passé	04374	1	2929503043741	NOSSA SENHORA DA CONCEIÇÃO DA ÁFRICA	
BA	2929503	São Sebastião do Passé	04656	1	2929503046561	PALMEIRAS DE ÁGUA BOA	01420.003294/2011-12

Apêndice 1

Localidades quilombolas, segundo os Municípios - Brasil - 2022

(continuação)

Sigla UF	Município		Código único nacional da Comunidade Quilombola declarada com localidade associada	Ordem de ocorrência da Localidade Quilombola no Município	Comunidade Quilombola declarada com localidade associada		Número do processo de identificação e reconhecimento na Fundação Cultural Palmares
	Geocódigo	Nome			Código municipal	Nome	
BA	2929503	São Sebastião do Passé	06547	1	2929503065471	SÃO SEBASTIÃO	
BA	2929701	Sátiro Dias	07158	1	2929701071581	TERRA VERMELHA	
BA	2929800	Saúde	02853	1	2929800028531	GROTA DAS OLIVEIRAS	01420.014382/2013-01
BA	2929800	Saúde	03593	1	2929800035931	LAJEDO	01420.001993/2009-03
BA	2929909	Seabra	00058	1	2929909000581	AGRESTE	01420.001533/2005-43
BA	2929909	Seabra	00580	1	2929909005801	BAIXÃO VELHO	01420.001532/2005-07
BA	2929909	Seabra	00581	1	2929909005811	BAIXÃOZINHO	
BA	2929909	Seabra	01273	1	2929909012731	CACHOEIRA	01420.001806/2005-50
BA	2929909	Seabra	01346	1	2929909013461	CAITITU	
BA	2929909	Seabra	01526	1	2929909015261	CANARINA	
BA	2929909	Seabra	01584	1	2929909015841	CAPÃO DAS GAMELAS	01420.001807/2005-02
BA	2929909	Seabra	03446	1	2929909034461	LAGOA DO BAIXÃO	01420.001531/2005-54
BA	2929909	Seabra	04097	1	2929909040971	MOCAMBO DA CACHOEIRA	01420.001806/2005-50
BA	2929909	Seabra	04097	2	2929909040972	MOCAMBO DA CACHOEIRA	01420.001806/2005-50
BA	2929909	Seabra	04224	1	2929909042241	MORRO REDONDO	01420.001788/2005-14
BA	2929909	Seabra	04546	1	2929909045461	OLHOS D'ÁGUA DO BASÍLIO	01420.001539/2005-11
BA	2929909	Seabra	05214	1	2929909052141	PRATA DE BAIXO	
BA	2929909	Seabra	05215	1	2929909052151	PRATA DE CIMA	
BA	2929909	Seabra	05216	1	2929909052161	PRATA DO MEIO	
BA	2929909	Seabra	05286	1	2929909052861	QUEIMADA DO RUFINO	
BA	2929909	Seabra	05499	1	2929909054991	RIACHO DO MEL	
BA	2929909	Seabra	06677	1	2929909066771	SERRA DO QUEIMADÃO	01420.001540/2005-45
BA	2929909	Seabra	07360	1	2929909073601	VÃO DAS PALMEIRAS	01420.001805/2005-13
BA	2930105	Senhor do Bonfim	00103	1	2930105001031	ÁGUAS CLARAS	
BA	2930105	Senhor do Bonfim	00192	1	2930105001921	ALTO BONITO	01420.001245/2006-70
BA	2930105	Senhor do Bonfim	00202	1	2930105002021	ALTO CIGANO	
BA	2930105	Senhor do Bonfim	00209	1	2930105002091	ALTO DA MARAVILHA	01420.001093/2007-96
BA	2930105	Senhor do Bonfim	00238	1	2930105002381	ALTO MADEIRA	
BA	2930105	Senhor do Bonfim	00239	1	2930105002391	ALTO MARAVILHA	
BA	2930105	Senhor do Bonfim	00272	1	2930105002721	ANACLETO	01420.001064/2010-20
BA	2930105	Senhor do Bonfim	01060	1	2930105010601	BONFIM III	
BA	2930105	Senhor do Bonfim	01152	1	2930105011521	BRISAS	
BA	2930105	Senhor do Bonfim	01152	2	2930105011522	BRISAS	
BA	2930105	Senhor do Bonfim	01298	1	2930105012981	CACHOEIRINHA	01420.100173/2023-43
BA	2930105	Senhor do Bonfim	01594	1	2930105015941	CAPIM	01420.001252/2006-71
BA	2930105	Senhor do Bonfim	01667	1	2930105016671	CARIACÁ	01420.000283/1998-80
BA	2930105	Senhor do Bonfim	01803	1	2930105018031	CAZUMBA	01420.014329/2012-11
BA	2930105	Senhor do Bonfim	01920	1	2930105019201	CIDADE NOVA	
BA	2930105	Senhor do Bonfim	01922	1	2930105019221	CIDADE NOVA II	
BA	2930105	Senhor do Bonfim	01923	1	2930105019231	CIDADE NOVA III	
BA	2930105	Senhor do Bonfim	02170	1	2930105021701	CRUZEIRO	01420.009619/2011-62
BA	2930105	Senhor do Bonfim	02784	1	2930105027841	GARROTE	
BA	2930105	Senhor do Bonfim	02933	1	2930105029331	IGARÁ	

Apêndice 1

Localidades quilombolas, segundo os Municípios - Brasil - 2022

(continuação)

Sigla UF	Município		Código único nacional da Comunidade Quilombola declarada com localidade associada	Ordem de ocorrência da Localidade Quilombola no Município	Comunidade Quilombola declarada com localidade associada		Número do processo de identificação e reconhecimento na Fundação Cultural Palmares
	Geocódigo	Nome			Código municipal	Nome	
BA	2930105	Senhor do Bonfim	03359	1	2930105033591	LAGINHA	01420.001256/2006-50
BA	2930105	Senhor do Bonfim	03558	1	2930105035581	LAGOINHA	
BA	2930105	Senhor do Bonfim	03582	1	2930105035821	LAJE DOS NEGROS	
BA	2930105	Senhor do Bonfim	03583	1	2930105035831	LAJE E MAMOEIRO	01420.001067/2005-04
BA	2930105	Senhor do Bonfim	03596	1	2930105035961	LAJES	
BA	2930105	Senhor do Bonfim	03601	1	2930105036011	LAJINHA	
BA	2930105	Senhor do Bonfim	04147	1	2930105041471	MONTE ALEGRE II	01420.102518/2022-12
BA	2930105	Senhor do Bonfim	04506	1	2930105045061	OLARIA	01420.001253/2006-16
BA	2930105	Senhor do Bonfim	04739	1	2930105047391	PASSAGEM VELHA	01420.010352/2011-56
BA	2930105	Senhor do Bonfim	04893	1	2930105048931	PÊRA	
BA	2930105	Senhor do Bonfim	04929	1	2930105049291	PICA PAU	
BA	2930105	Senhor do Bonfim	05276	1	2930105052761	QUEBRA FACÃO	01420.001254/2006-61
BA	2930105	Senhor do Bonfim	05294	1	2930105052941	QUEIMADA GRANDE	01420.001252/2006-71
BA	2930105	Senhor do Bonfim	05386	1	2930105053861	RANCHARIA	
BA	2930105	Senhor do Bonfim	06634	1	2930105066341	SENHOR DO BONFIM	
BA	2930105	Senhor do Bonfim	07090	1	2930105070901	TANQUINHOS	01420.100065/2022-90
BA	2930105	Senhor do Bonfim	07159	1	2930105071591	TERREIRINHO	01420.100172/2023-07
BA	2930105	Senhor do Bonfim	07160	1	2930105071601	TERREIRO OGUM ONIRÊ	01420.015124/2015-04
BA	2930105	Senhor do Bonfim	07178	1	2930105071781	TIJUAÇU	01420.000048/1998-90
BA	2930105	Senhor do Bonfim	07313	1	2930105073131	UMBURANA	01420.001219/2006-41
BA	2930105	Senhor do Bonfim	07393	1	2930105073931	VÁRZEA DO MULATO	
BA	2930154	Serra do Ramalho	00076	1	2930154000761	ÁGUA FRIA	01420.004840/2012-13
BA	2930154	Serra do Ramalho	00076	2	2930154000762	ÁGUA FRIA	01420.004840/2012-13
BA	2930154	Serra do Ramalho	00653	1	2930154006531	BARRA EMPUEIRA	
BA	2930154	Serra do Ramalho	00701	1	2930154007011	BARREIRO GRANDE	01420.004841/2012-50
BA	2930154	Serra do Ramalho	00701	2	2930154007012	BARREIRO GRANDE	01420.004841/2012-50
BA	2930154	Serra do Ramalho	00720	1	2930154007201	BARRINHA DO SÃO FRANCISCO	
BA	2930154	Serra do Ramalho	00917	1	2930154009171	BOA VISTA	
BA	2930154	Serra do Ramalho	01465	1	2930154014651	CAMPINHOS	
BA	2930154	Serra do Ramalho	02458	1	2930154024581	ESTREITO	
BA	2930154	Serra do Ramalho	02612	1	2930154026121	FECHADINHA	
BA	2930154	Serra do Ramalho	04638	1	2930154046381	PALMAS	
BA	2930154	Serra do Ramalho	04669	1	2930154046691	PAMBU	01420.102828/2018-51
BA	2930154	Serra do Ramalho	04670	1	2930154046701	PAMBU E ARAÇÁS	01420.102828/2018-51
BA	2930154	Serra do Ramalho	04670	2	2930154046702	PAMBU E ARAÇÁS	01420.102828/2018-51
BA	2930154	Serra do Ramalho	05007	1	2930154050071	PITUBA	
BA	2930154	Serra do Ramalho	05007	2	2930154050072	PITUBA	
BA	2930154	Serra do Ramalho	05596	1	2930154055961	RIO DAS RÃS	
BA	2930154	Serra do Ramalho	07438	1	2930154074381	VEREDAS	
BA	2930204	Sento Sé	00288	1	2930204002881	ANDORINHAS	
BA	2930204	Sento Sé	03598	1	2930204035981	LAJES	
BA	2930501	Serrinha	02660	1	2930501026601	FLOR ROXA	
BA	2930501	Serrinha	03464	1	2930501034641	LAGOA DO CURRALINHO	01420.014771/2014-18

Apêndice 1

Localidades quilombolas, segundo os Municípios - Brasil - 2022

(continuação)

Sigla UF	Município		Código único nacional da Comunidade Quilombola declarada com localidade associada	Ordem de ocorrência da Localidade Quilombola no Município	Comunidade Quilombola declarada com localidade associada		Número do processo de identificação e reconhecimento na Fundação Cultural Palmares
	Geocódigo	Nome			Código municipal	Nome	
BA	2930501	Serrinha	04469	1	2930501044691	NOVO HORIZONTE	
BA	2930501	Serrinha	05199	1	2930501051991	PRAIANOS	
BA	2930600	Serrolândia	00201	1	2930600002011	ALTO CAPIM	
BA	2930600	Serrolândia	02541	1	2930600025411	FAZENDA CARAIBA	
BA	2930600	Serrolândia	04244	1	2930600042441	MUCAMBO	
BA	2930600	Serrolândia	07386	1	2930600073861	VÁRZEA D'ÁGUA	
BA	2930709	Simões Filho	01341	1	2930709013411	CAIPORA	
BA	2930709	Simões Filho	02264	1	2930709022641	DANDA	01420.000364/2002-81
BA	2930709	Simões Filho	02546	1	2930709025461	FAZENDA COQUEIROS	
BA	2930709	Simões Filho	04635	1	2930709046351	PALMARES II	
BA	2930709	Simões Filho	04993	1	2930709049931	PITANGA DE PALMARES	01420.000351/2004-74
BA	2930709	Simões Filho	04993	2	2930709049932	PITANGA DE PALMARES	
BA	2930709	Simões Filho	04993	3	2930709049933	PITANGA DE PALMARES	01420.000351/2004-74
BA	2930709	Simões Filho	05617	1	2930709056171	RIO DOS MACACOS	01420.011454/2011-99
BA	2930709	Simões Filho	05617	2	2930709056172	RIO DOS MACACOS	
BA	2930709	Simões Filho	07660	1	2930709076601	ZUMBI DOS PALMARES	
BA	2930758	Sítio do Mato	00735	1	2930758007351	BARRO VERMELHO	
BA	2930758	Sítio do Mato	02694	1	2930758026941	FORTALEZA	
BA	2930758	Sítio do Mato	03808	1	2930758038081	MANGAL E BARRO VERMELHO	01420.000435/1997-45
BA	2930766	Sítio do Quinto	00692	1	2930766006921	BARREIRO	01420.003145/2014-98
BA	2930766	Sítio do Quinto	03189	1	2930766031891	JARDIM SACO DO TINGUI	01420.003145/2014-98
BA	2930766	Sítio do Quinto	03306	1	2930766033061	JUREMA	01420.001956/2006-44
BA	2930808	Souto Soares	00711	1	2930808007111	BARRIGUDA	
BA	2930808	Souto Soares	00908	1	2930808009081	BOA SORTE	
BA	2930808	Souto Soares	01368	1	2930808013681	CAJAZEIRAS	01420.006742/2013-93
BA	2930808	Souto Soares	01490	1	2930808014901	CAMPO NOVO	
BA	2930808	Souto Soares	03982	1	2930808039821	MATINHA	01420.006742/2013-93
BA	2930808	Souto Soares	04472	1	2930808044721	NOVO HORIZONTE	01420.009539/2014-50
BA	2930808	Souto Soares	04690	1	2930808046901	PARAGUAI	
BA	2930808	Souto Soares	06627	1	2930808066271	SEGREDO	01420.002065/2005-24
BA	2930808	Souto Soares	06892	1	2930808068921	SÍTIO MUNDO NOVO	
BA	2930907	Tabocas do Brejo Velho	04241	1	2930907042411	MUCAMBO	
BA	2931004	Tanhaçu	04750	1	2931004047501	PASTINHO	01420.011332/2012-83
BA	2931004	Tanhaçu	07091	1	2931004070911	TAPAGEM	
BA	2931004	Tanhaçu	07288	1	2931004072881	TUCUM	01420.001957/2006-99
BA	2931053	Tanque Novo	02460	1	2931053024601	ESTREITO	
BA	2931053	Tanque Novo	03823	1	2931053038231	MANOEL CORREIA	
BA	2931053	Tanque Novo	04043	1	2931053040431	MERCÊS	
BA	2931053	Tanque Novo	04956	1	2931053049561	PIMENTAS	
BA	2931202	Taperoá	00585	1	2931202005851	BAIXINHA	
BA	2931202	Taperoá	00993	1	2931202009931	BOITARACA	
BA	2931202	Taperoá	01295	1	2931202012951	CACHOEIRINHA	
BA	2931202	Taperoá	02836	1	2931202028361	GRACIOSA	01420.000283/2008-77

Apêndice 1

Localidades quilombolas, segundo os Municípios - Brasil - 2022

(continuação)

Sigla UF	Município		Código único nacional da Comunidade Quilombola declarada com localidade associada	Ordem de ocorrência da Localidade Quilombola no Município	Comunidade Quilombola declarada com localidade associada		Número do processo de identificação e reconhecimento na Fundação Cultural Palmares
	Geocódigo	Nome			Código municipal	Nome	
BA	2931202	Taperoá	03193	1	2931202031931	JATIMANE	
BA	2931202	Taperoá	03610	1	2931202036101	LAMEGO	
BA	2931202	Taperoá	03610	2	2931202036102	LAMEGO	01420.001394/2007-10
BA	2931202	Taperoá	03976	1	2931202039761	MATINADA	
BA	2931202	Taperoá	04049	1	2931202040491	MIGUEL CHICO	01420.001393/2007-75
BA	2931202	Taperoá	04049	2	2931202040492	MIGUEL CHICO	01420.001393/2007-75
BA	2931202	Taperoá	04794	1	2931202047941	PAU ROXO	
BA	2931202	Taperoá	04829	1	2931202048291	PEDRA BRANCA	
BA	2931202	Taperoá	04835	1	2931202048351	PEDRA BRANCA DO RIACHO DO OURO	01420.012533/2012-06
BA	2931202	Taperoá	04836	1	2931202048361	PEDRA BRANCA I	
BA	2931350	Teixeira de Freitas	00379	1	2931350003791	ARARA	
BA	2931350	Teixeira de Freitas	02925	1	2931350029251	HELVÉCIA	
BA	2931350	Teixeira de Freitas	07637	1	2931350076371	VOLTA MIÚDA	
BA	2931400	Teodoro Sampaio	01870	1	2931400018701	CHÃ	
BA	2931608	Teolândia	01073	1	2931608010731	BOQUEIRÃO	01420.007302/2011-91
BA	2931608	Teolândia	04699	1	2931608046991	PARAÍSO	01420.003855/2014-18
BA	2931608	Teolândia	05637	1	2931608056371	RIO PRETO	
BA	2931707	Terra Nova	02591	1	2931707025911	FAZENDA RETIRO	01420.100003/2017-11
BA	2931806	Tremedal	00057	1	2931806000571	AGRESTE	01420.014304/2011-37
BA	2931806	Tremedal	00057	2	2931806000572	AGRESTE	01420.014304/2011-37
BA	2931806	Tremedal	05322	1	2931806053221	QUENTA SOL	01420.002559/2006-90
BA	2931806	Tremedal	07107	1	2931806071071	TAPIOCONGA	01420.101752/2019-27
BA	2931905	Tucano	01182	1	2931905011821	BURACO VENTO	
BA	2931905	Tucano	04587	1	2931905045871	OVO II	
BA	2932002	Uauá	06027	1	2932002060271	SANTANA	
BA	2932002	Uauá	07324	1	2932002073241	UMBUZEIRO	
BA	2932408	Uibaí	00707	1	2932408007071	BARREIROS	
BA	2932408	Uibaí	01399	1	2932408013991	CALDEIRÃO	01420.002666/2006-18
BA	2932408	Uibaí	02927	1	2932408029271	HIDROLÂNDIA	
BA	2932408	Uibaí	03566	1	2932408035661	LAGOINHA	01420.002662/2006-20
BA	2932408	Uibaí	03574	1	2932408035741	LAGOINHA DE UIBAÍ	
BA	2932408	Uibaí	07298	1	2932408072981	UIBAÍ	
BA	2932457	Umburanas	06565	1	2932457065651	SÃO TOMÉ	
BA	2932606	Urandi	00684	1	2932606006841	BARREIRINHO, ÁGUA VERDE E CANUDOS	
BA	2932606	Urandi	03526	1	2932606035261	LAGOA GRANDE	
BA	2932903	Valença	00240	1	2932903002401	ALTO MARAVILHA	
BA	2932903	Valença	00421	1	2932903004211	AROEIRA	
BA	2932903	Valença	00421	2	2932903004212	AROEIRA	01420.000597/2009-51
BA	2932903	Valença	00994	1	2932903009941	BOITARACA	
BA	2932903	Valença	00994	2	2932903009942	BOITARACA	
BA	2932903	Valença	01179	1	2932903011791	BURACO AZUL	01420.000599/2009-40
BA	2932903	Valença	01357	1	2932903013571	CAJAIBA	
BA	2932903	Valença	01541	1	2932903015411	CANDIBA	

Apêndice 1

Localidades quilombolas, segundo os Municípios - Brasil - 2022

(continuação)

Sigla UF	Município		Código único nacional da Comunidade Quilombola declarada com localidade associada	Ordem de ocorrência da Localidade Quilombola no Município	Comunidade Quilombola declarada com localidade associada		Número do processo de identificação e reconhecimento na Fundação Cultural Palmares
	Geocódigo	Nome			Código municipal	Nome	
BA	2932903	Valença	01543	1	2932903015431	CANDIMBA E RIO VERMELHO	01420.005805/2014-75
BA	2932903	Valença	02835	1	2932903028351	GRACIOSA	
BA	2932903	Valença	03179	1	2932903031791	JAQUEIRA	01420.000598/2009-03
BA	2932903	Valença	03192	1	2932903031921	JATIMANE	
BA	2932903	Valença	04471	1	2932903044711	NOVO HORIZONTE	01420.001415/2007-05
BA	2932903	Valença	04474	1	2932903044741	NOVO HORIZONTE I	
BA	2932903	Valença	04475	1	2932903044751	NOVO HORIZONTE II	
BA	2932903	Valença	04707	1	2932903047071	PARANÁ	
BA	2932903	Valença	05424	1	2932903054241	RENASCER	
BA	2932903	Valença	06603	2	2932903066032	SARAPUI	01420.001623/2007-04
BA	2932903	Valença	06604	1	2932903066041	SARAPUÍ	
BA	2932903	Valença	06674	1	2932903066741	SERRA DO OROBÓ	
BA	2932903	Valença	07352	1	2932903073521	VALENÇA	
BA	2932903	Valença	07584	1	2932903075841	VILA VELHA DO JIQUIRIÇA	01420.000596/2009-14
BA	2933158	Várzea Nova	04260	1	2933158042601	MULUNGÚ	01420.013499/2011-06
BA	2933208	Vera Cruz	03840	1	2933208038401	MARAGOGIPINHO	01420.006165/2015-00
BA	2933208	Vera Cruz	07136	1	2933208071361	TERERÊ	01420.006140/2015-06
BA	2933307	Vitória da Conquista	00193	1	2933307001931	ALTO CABECEIRA	01420.001399/2006-61
BA	2933307	Vitória da Conquista	00529	1	2933307005291	BAIXA CEDRO	
BA	2933307	Vitória da Conquista	00547	1	2933307005471	BAIXA FUNDA	
BA	2933307	Vitória da Conquista	00561	1	2933307005611	BAIXA SECA	01420.001395/2006-83
BA	2933307	Vitória da Conquista	00566	1	2933307005661	BAIXÃO	01420.001669/2006-34
BA	2933307	Vitória da Conquista	00704	1	2933307007041	BARREIRO RIO PARDO	01420.015960/2011-57
BA	2933307	Vitória da Conquista	00750	1	2933307007501	BARROCAS	01420.013099/2013-54
BA	2933307	Vitória da Conquista	00792	1	2933307007921	BECO DE DOLA CRUZEIRO	
BA	2933307	Vitória da Conquista	00793	1	2933307007931	BECO DE DULA	
BA	2933307	Vitória da Conquista	01074	1	2933307010741	BOQUEIRÃO	01420.000892/2005-83
BA	2933307	Vitória da Conquista	01268	1	2933307012681	CACHOEIRA	
BA	2933307	Vitória da Conquista	01281	1	2933307012811	CACHOEIRA DA RIO PARDO	01420.002555/2006-10
BA	2933307	Vitória da Conquista	01282	1	2933307012821	CACHOEIRA DAS ARARAS	01420.008819/2013-60
BA	2933307	Vitória da Conquista	01286	1	2933307012861	CACHOEIRA DOS PORCOS	01420.014253/2013-13
BA	2933307	Vitória da Conquista	02007	1	2933307020071	CONCEICÃO DE SALINAS	
BA	2933307	Vitória da Conquista	02120	1	2933307021201	CORTA LOTE	01420.001396/2006-28
BA	2933307	Vitória da Conquista	02568	1	2933307025681	FAZENDA LAGOA DOS PATOS	
BA	2933307	Vitória da Conquista	02575	1	2933307025751	FAZENDA OITEIRO	
BA	2933307	Vitória da Conquista	02736	1	2933307027361	FURADINHO	01420.001397/2006-72
BA	2933307	Vitória da Conquista	03032	1	2933307030321	INHOBIM	
BA	2933307	Vitória da Conquista	03257	1	2933307032571	JOSÉ GONÇALVES	
BA	2933307	Vitória da Conquista	03404	1	2933307034041	LAGOA DA PEDRA	
BA	2933307	Vitória da Conquista	03432	1	2933307034321	LAGOA DE MARIA CLEMÊNCIA	01420.001669/2006-34
BA	2933307	Vitória da Conquista	03432	2	2933307034322	LAGOA DE MARIA CLEMÊNCIA	
BA	2933307	Vitória da Conquista	03436	1	2933307034361	LAGOA DE VITORINO	01420.002554/2006-67
BA	2933307	Vitória da Conquista	03444	1	2933307034441	LAGOA DO ARROZ	01420.001670/2006-69

Apêndice 1

Localidades quilombolas, segundo os Municípios - Brasil - 2022

(continuação)

Sigla UF	Município		Código único nacional da Comunidade Quilombola declarada com localidade associada	Ordem de ocorrência da Localidade Quilombola no Município	Comunidade Quilombola declarada com localidade associada		Número do processo de identificação e reconhecimento na Fundação Cultural Palmares
	Geocódigo	Nome			Código municipal	Nome	
BA	2933307	Vitória da Conquista	03482	1	2933307034821	LAGOA DO MELQUÍADES	01420.001395/2006-83
BA	2933307	Vitória da Conquista	03482	2	2933307034822	LAGOA DO MELQUÍADES	01420.001395/2006-83
BA	2933307	Vitória da Conquista	03499	1	2933307034991	LAGOA DO VITORINO	
BA	2933307	Vitória da Conquista	03518	1	2933307035181	LAGOA DOS PATOS	01420.001391/2006-03
BA	2933307	Vitória da Conquista	03550	1	2933307035501	LAGOA TORTA DOS PRETOS	
BA	2933307	Vitória da Conquista	03607	1	2933307036071	LAMARÃO	01420.013098/2013-18
BA	2933307	Vitória da Conquista	03630	1	2933307036301	LARANJEIRAS	01420.005606/2011-14
BA	2933307	Vitória da Conquista	03751	1	2933307037511	MALHADA	
BA	2933307	Vitória da Conquista	04027	1	2933307040271	MELQUÍADES	
BA	2933307	Vitória da Conquista	04488	1	2933307044881	OITEIRO	01420.001669/2006-34
BA	2933307	Vitória da Conquista	05267	1	2933307052671	QUATIS DA FUMAÇA	
BA	2933307	Vitória da Conquista	05268	1	2933307052681	QUATIS DOS FERNANDES	01420.001394/2006-39
BA	2933307	Vitória da Conquista	05330	1	2933307053301	QUILOMBECO	
BA	2933307	Vitória da Conquista	05540	1	2933307055401	RIBEIRÃO	
BA	2933307	Vitória da Conquista	05549	1	2933307055491	RIBEIRÃO DO PANELEIRO	01420.001670/2006-69
BA	2933307	Vitória da Conquista	05633	1	2933307056331	RIO PARDO	
BA	2933307	Vitória da Conquista	06322	1	2933307063221	SÃO JOAQUIM	
BA	2933307	Vitória da Conquista	06329	1	2933307063291	SÃO JOAQUIM DE PAULO	
BA	2933307	Vitória da Conquista	06329	2	2933307063292	SÃO JOAQUIM DE PAULO	01420.001392/2006-40
BA	2933307	Vitória da Conquista	06330	1	2933307063301	SÃO JOAQUIM DO CAPINAL	
BA	2933307	Vitória da Conquista	06331	1	2933307063311	SÃO JOAQUIM DO SERTÃO	01420.008448/2013-16
BA	2933307	Vitória da Conquista	07309	1	2933307073091	UMBURANA	
BA	2933307	Vitória da Conquista	07412	1	2933307074121	VELAME	
BA	2933307	Vitória da Conquista	07412	2	2933307074122	VELAME	
BA	2933406	Wagner	03383	1	2933406033831	LAGOA	01420.000138/2006-34
BA	2933406	Wagner	03520	1	2933406035201	LAGOA DOS PRETOS	
BA	2933455	Wanderley	01263	1	2933455012631	CACHIMBO	01420.000580/2004-99
BA	2933455	Wanderley	05008	1	2933455050081	PIXAIM	
BA	2933455	Wanderley	05476	1	2933455054761	RIACHO DA SACUTIABA E SACUTIABA	
BA	2933455	Wanderley	05476	2	2933455054762	RIACHO DA SACUTIABA E SACUTIABA	01420.000096/1997-51
BA	2933505	Wenceslau Guimarães	00867	1	2933505008671	BOA ESPERANÇA	
BA	2933505	Wenceslau Guimarães	01287	1	2933505012871	CACHOEIRA LISA	
BA	2933505	Wenceslau Guimarães	03217	1	2933505032171	JERICÓ	01420.003850/2010-61
BA	2933505	Wenceslau Guimarães	04251	1	2933505042511	MUCUGÊ	01420.008042/2010-91
BA	2933505	Wenceslau Guimarães	04251	2	2933505042512	MUCUGÊ	01420.008042/2010-91
BA	2933505	Wenceslau Guimarães	04436	1	2933505044361	NOVA ESPERANÇA	01420.002148/2008-66
BA	2933505	Wenceslau Guimarães	05462	1	2933505054621	RIACHÃO DAS FLORES	01420.006114/2014-99
BA	2933505	Wenceslau Guimarães	05640	1	2933505056401	RIO PRETO	01420.000511/2010-23
BA	2933505	Wenceslau Guimarães	06605	1	2933505066051	SARILÂNDIA	
BA	2933505	Wenceslau Guimarães	06605	2	2933505066052	SARILÂNDIA	01420.003849/2010-37
BA	2933604	Xique-Xique	00540	1	2933604005401	BAIXA DO CIPÓ	
BA	2933604	Xique-Xique	00912	1	2933604009121	BOA VISTA	
BA	2933604	Xique-Xique	00912	2	2933604009122	BOA VISTA	

Apêndice 1

Localidades quilombolas, segundo os Municípios - Brasil - 2022

(continuação)

Sigla UF	Município		Código único nacional da Comunidade Quilombola declarada com localidade associada	Ordem de ocorrência da Localidade Quilombola no Município	Comunidade Quilombola declarada com localidade associada		Número do processo de identificação e reconhecimento na Fundação Cultural Palmares
	Geocódigo	Nome			Código municipal	Nome	
BA	2933604	Xique-Xique	02730	1	2933604027301	FUNDO DE PASTO	
BA	2933604	Xique-Xique	02969	1	2933604029691	ILHA AMARRA COURO	
BA	2933604	Xique-Xique	02973	1	2933604029731	ILHA DA CHAMPRONA	01420.101766/2019-41
BA	2933604	Xique-Xique	02996	1	2933604029961	ILHA DO MENDONÇA	
BA	2933604	Xique-Xique	02997	1	2933604029971	ILHA DO MIRADOURO	
BA	2933604	Xique-Xique	02997	2	2933604029972	ILHA DO MIRADOURO	
BA	2933604	Xique-Xique	03308	1	2933604033081	JUREMAL	
BA	2933604	Xique-Xique	03993	1	2933604039931	MATO GROSSO	
BA	2933604	Xique-Xique	04461	1	2933604044611	NOVA VISTA	
BA	2933604	Xique-Xique	05361	1	2933604053611	QUIXABA	
BA	2933604	Xique-Xique	06643	1	2933604066431	SERRA AZUL	
BA	2933604	Xique-Xique	07307	1	2933604073071	UMBURANA	
BA	2933604	Xique-Xique	07342	1	2933604073421	VACARIA	
BA	2933604	Xique-Xique	07448	1	2933604074481	VICENTES (XIQUE-XIQUE)	01420.001741/2006-23
MG	3100401	Acaiaca	02636	1	3100401026361	FIDALGO	
MG	3100401	Acaiaca	03835	1	3100401038351	MARACUJÁ	
MG	3100401	Acaiaca	07633	1	3100401076331	VOLTA GRANDE	
MG	3100500	Açucena	02088	1	3100500020881	CÓRREGO DO MATO	01420.102623/2018-75
MG	3100500	Açucena	02090	1	3100500020901	CÓRREGO DO MONJOLO	01420.102623/2018-75
MG	3100500	Açucena	02097	1	3100500020971	CÓRREGO DO SIMEAO	
MG	3100500	Açucena	02110	1	3100500021101	CÓRREGO JULIO	
MG	3100500	Açucena	04889	1	3100500048891	PENHA	
MG	3101706	Almenara	03899	1	3101706038991	MAROBÁ DOS TEIXEIRAS	01420.006691/2015-61, 01420.000056/2009-22
MG	3102407	Alvorada de Minas	05546	1	3102407055461	RIBEIRÃO DE TRÁS	
MG	3102506	Amparo do Serra	02438	1	3102506024381	ESTIVA	01420.001323/2005-55
MG	3102506	Amparo do Serra	06037	1	3102506060371	SANTANA	01420.001323/2005-55
MG	3102803	Andrelândia	03603	1	3102803036031	LAJINHA	
MG	3102852	Angelândia	00226	1	3102852002261	ALTO DOS BOIS	01420.002948/2010-00
MG	3102852	Angelândia	00226	2	3102852002262	ALTO DOS BOIS	01420.002948/2010-00
MG	3102852	Angelândia	00633	1	3102852006331	BARRA CAPÃO	01420.002948/2010-00
MG	3102852	Angelândia	01231	1	3102852012311	CABECEIRA DO CAPÃO	
MG	3102852	Angelândia	01575	1	3102852015751	CAPÃO	
MG	3102852	Angelândia	02079	1	3102852020791	CÓRREGO DO CAPÃO	
MG	3102852	Angelândia	02082	1	3102852020821	CÓRREGO DO ENGENHO	01420.002948/2010-00
MG	3102852	Angelândia	02082	2	3102852020822	CÓRREGO DO ENGENHO	01420.002948/2010-00
MG	3102852	Angelândia	02509	1	3102852025091	FANADINHO	01420.001297/2010-22
MG	3102852	Angelândia	04187	1	3102852041871	MOREIRAS	01420.000458/2016-56
MG	3102852	Angelândia	04529	1	3102852045291	OLHO D'ÁGUA	
MG	3102902	Antônio Carlos	00778	1	3102902007781	BAU	01420.000278/2009-45
MG	3102902	Antônio Carlos	02418	1	3102902024181	ESPÍRITO SANTO	
MG	3103009	Antônio Dias	00777	1	3103009007771	BAU	
MG	3103009	Antônio Dias	03023	1	3103009030231	INDAIÁ	01420.000991/2006-46
MG	3103009	Antônio Dias	03809	1	3103009038091	MANGORREIRA	

Apêndice 1

Localidades quilombolas, segundo os Municípios - Brasil - 2022

(continuação)

Sigla UF	Município		Código único nacional da Comunidade Quilombola declarada com localidade associada	Ordem de ocorrência da Localidade Quilombola no Município	Comunidade Quilombola declarada com localidade associada		Número do processo de identificação e reconhecimento na Fundação Cultural Palmares
	Geocódigo	Nome			Código municipal	Nome	
MG	3103306	Aracitaba	02687	1	3103306026871	FORMOSO OU CATITU	
MG	3103405	Araçuaí	00430	1	3103405004301	ARRAIAL DOS CRIOULOS	
MG	3103405	Araçuaí	00430	2	3103405004302	ARRAIAL DOS CRIOULOS	01420.001086/2007-94
MG	3103405	Araçuaí	00780	1	3103405007801	BAU	01420.001107/2007-71
MG	3103405	Araçuaí	02091	1	3103405020911	CÓRREGO DO NARCISO DO MEIO	01420.010889/2014-69
MG	3103405	Araçuaí	02091	2	3103405020912	CÓRREGO DO NARCISO DO MEIO	
MG	3103405	Araçuaí	02091	3	3103405020913	CÓRREGO DO NARCISO DO MEIO	
MG	3103405	Araçuaí	02091	4	3103405020914	CÓRREGO DO NARCISO DO MEIO	
MG	3103405	Araçuaí	02809	1	3103405028091	GIRAL	01420.100851/2018-19
MG	3103405	Araçuaí	06025	1	3103405060251	SANTANA	
MG	3103405	Araçuaí	06159	1	3103405061591	SÃO BENEDITO	
MG	3103405	Araçuaí	06758	1	3103405067581	SILVOLÂNDIA	01420.014655/2015-71
MG	3104700	Ataléia	00089	1	3104700000891	ÁGUA PRETA	
MG	3104700	Ataléia	01686	1	3104700016861	CARNEIROS	
MG	3104700	Ataléia	02063	1	3104700020631	CÓRREGO CARNEIRO	
MG	3104700	Ataléia	02272	1	3104700022721	DE PAULOS	
MG	3104700	Ataléia	02630	1	3104700026301	FERREIRAO	01420.100527/2021-98
MG	3104700	Ataléia	02633	1	3104700026331	FERREIRAS	01420.100527/2021-98
MG	3104700	Ataléia	05753	1	3104700057531	SALINEIROS	01420.003278/2009-05
MG	3105608	Barbacena	01539	1	3105608015391	CANDENDÊS	01420.005104/2012-74
MG	3105608	Barbacena	01539	2	3105608015392	CANDENDÊS	
MG	3105608	Barbacena	01539	3	3105608015393	CANDENDÊS	01420.005104/2012-74
MG	3106200	Belo Horizonte	02319	1	3106200023191	DOS CAROLINOS	01420.101442/2020-46
MG	3106200	Belo Horizonte	02499	1	3106200024991	FAMÍLIA MATIAS	01420.102120/2022-86
MG	3106200	Belo Horizonte	02502	1	3106200025021	FAMÍLIA SOUZA	01420.101304/2019-23
MG	3106200	Belo Horizonte	03688	1	3106200036881	LUIZES	01420.001223/2004-48
MG	3106200	Belo Horizonte	03814	1	3106200038141	MANGUEIRAS	01420.003004/2005-84
MG	3106200	Belo Horizonte	03828	1	3106200038281	MANZO NGUNZO KAIANGO	01420.000457/2007-11
MG	3106200	Belo Horizonte	04412	1	3106200044121	NOSSA SENHORA DO ROSÁRIO	
MG	3106309	Belo Oriente	00724	1	3106309007241	BARRO BRANCO	
MG	3106309	Belo Oriente	02332	1	3106309023321	ELEOTERIO	
MG	3106309	Belo Oriente	02409	1	3106309024091	ESPERANÇA	01420.103038/2018-92
MG	3106309	Belo Oriente	02554	1	3106309025541	FAZENDA ESPERANÇA	
MG	3106309	Belo Oriente	07118	1	3106309071181	TAQUARIL	
MG	3106408	Belo Vale	00903	1	3106408009031	BOA MORTE	01420.000135/1998-92
MG	3106408	Belo Vale	01884	1	3106408018841	CHACRINHA DOS PRETOS	01420.000089/2007-19
MG	3106507	Berilo	00018	1	3106507000181	ABREU	
MG	3106507	Berilo	00078	1	3106507000781	ÁGUA LIMPA	
MG	3106507	Berilo	00085	1	3106507000851	ÁGUA LIMPA DE BAIXO	01420.002063/2006-16
MG	3106507	Berilo	00085	2	3106507000852	ÁGUA LIMPA DE BAIXO	01420.002063/2006-16
MG	3106507	Berilo	00086	1	3106507000861	ÁGUA LIMPA DE CIMA	01420.002045/2006-34
MG	3106507	Berilo	00093	1	3106507000931	ÁGUA SUJA	
MG	3106507	Berilo	00194	1	3106507001941	ALTO CAITITU	01420.001722/2006-05

Apêndice 1

Localidades quilombolas, segundo os Municípios - Brasil - 2022

(continuação)

Sigla UF	Município		Código único nacional da Comunidade Quilombola declarada com localidade associada	Ordem de ocorrência da Localidade Quilombola no Município	Comunidade Quilombola declarada com localidade associada		Número do processo de identificação e reconhecimento na Fundação Cultural Palmares
	Geocódigo	Nome			Código municipal	Nome	
MG	3106507	Berilo	00194	2	3106507001942	ALTO CAITITU	
MG	3106507	Berilo	00194	3	3106507001943	ALTO CAITITU	01420.001722/2006-05
MG	3106507	Berilo	00600	1	3106507006001	BANANAL	
MG	3106507	Berilo	00634	1	3106507006341	BARRA CAPIVARI	
MG	3106507	Berilo	00652	1	3106507006521	BARRA DO RIBEIRÃO	01420.012863/2016-17
MG	3106507	Berilo	00775	1	3106507007751	BAU	
MG	3106507	Berilo	00806	1	3106507008061	BEIRA RIO	01420.100984/2021-82
MG	3106507	Berilo	01136	1	3106507011361	BREJO	01420.015525/2015-56
MG	3106507	Berilo	01136	2	3106507011362	BREJO	01420.015525/2015-56
MG	3106507	Berilo	01349	1	3106507013491	CAITITU DE BAIXO	
MG	3106507	Berilo	01350	1	3106507013501	CAITITU DO MEIO	01420.001721/2006-52
MG	3106507	Berilo	01350	2	3106507013502	CAITITU DO MEIO	01420.001721/2006-52
MG	3106507	Berilo	01577	1	3106507015771	CAPÃO	
MG	3106507	Berilo	01662	1	3106507016621	CARDOSO	
MG	3106507	Berilo	02094	1	3106507020941	CÓRREGO DO ROCHA	
MG	3106507	Berilo	02168	1	3106507021681	CRUZEIRO	01420.006976/2013-31
MG	3106507	Berilo	02271	1	3106507022711	DATAS	
MG	3106507	Berilo	02373	1	3106507023731	ENGENHO VELHO	
MG	3106507	Berilo	03466	1	3106507034661	LAGOA DO EZEQUIEL	01420.100983/2021-38
MG	3106507	Berilo	03565	1	3106507035651	LAGOINHA	01420.002383/2017-29
MG	3106507	Berilo	04106	1	3106507041061	MOCÓ DOS PRETOS	01420.001723/2006-41
MG	3106507	Berilo	04106	2	3106507041062	MOCÓ DOS PRETOS	01420.001723/2006-41
MG	3106507	Berilo	04195	1	3106507041951	MORRINHOS	01420.015696/2013-13
MG	3106507	Berilo	04195	2	3106507041952	MORRINHOS	01420.015696/2013-13
MG	3106507	Berilo	04281	1	3106507042811	MUNIZ	01420.001722/2006-05
MG	3106507	Berilo	04662	1	3106507046621	PALMITAL	
MG	3106507	Berilo	04945	1	3106507049451	PIEDADE	
MG	3106507	Berilo	05345	1	3106507053451	QUILOMBOLAS	01420.002064/2006-61
MG	3106507	Berilo	05345	2	3106507053452	QUILOMBOLAS	01420.002064/2006-61
MG	3106507	Berilo	05534	1	3106507055341	RIBEIRÃO	
MG	3106507	Berilo	05648	1	3106507056481	ROÇA GRANDE	01420.012167/2016-19
MG	3106507	Berilo	05648	2	3106507056482	ROÇA GRANDE	01420.012167/2016-19
MG	3106507	Berilo	05649	1	3106507056491	ROÇA GRANDE 2	
MG	3106507	Berilo	05650	1	3106507056501	ROÇA GRANDE 3	
MG	3106507	Berilo	05774	1	3106507057741	SAMPAIO	
MG	3106507	Berilo	07045	1	3106507070451	TABULEIRO	01420.006975/2013-96
MG	3106507	Berilo	07045	2	3106507070452	TABULEIRO	01420.006975/2013-96
MG	3106507	Berilo	07343	1	3106507073431	VAI LAVANDO	01420.001277/2007-56
MG	3106507	Berilo	07429	1	3106507074291	VEREDA	
MG	3106507	Berilo	07555	1	3106507075551	VILA SANTO ISIDORO	
MG	3106507	Berilo	07555	2	3106507075552	VILA SANTO ISIDORO	01420.001843/2006-49
MG	3106606	Bertópolis	03730	1	3106606037301	MACINEROS	
MG	3106606	Bertópolis	05192	1	3106606051921	PRADIM	01420.003575/2014-18

Apêndice 1

Localidades quilombolas, segundo os Municípios - Brasil - 2022

(continuação)

Sigla UF	Município		Código único nacional da Comunidade Quilombola declarada com localidade associada	Ordem de ocorrência da Localidade Quilombola no Município	Comunidade Quilombola declarada com localidade associada		Número do processo de identificação e reconhecimento na Fundação Cultural Palmares
	Geocódigo	Nome			Código municipal	Nome	
MG	3106606	Bertópolis	05192	2	3106606051922	PRADIM	
MG	3106655	Berizal	07561	1	3106655075611	VILA SÃO JOÃO	01420.102307/2018-01
MG	3106705	Betim	02488	1	3106705024881	FAMÍLIA ARAUJO	01420.100537/2022-12
MG	3106804	Bias Fortes	01973	1	3106804019731	COLÔNIA	
MG	3106804	Bias Fortes	01975	1	3106804019751	COLÔNIA DO PAIOL	01420.000433/1997-10
MG	3106804	Bias Fortes	02802	1	3106804028021	GENTIO	
MG	3107307	Bocaiúva	01081	1	3107307010811	BORA	01420.009352/2016-18
MG	3107307	Bocaiúva	03720	1	3107307037201	MACAUBAS PALMITO	01420.006059/2015-18
MG	3107307	Bocaiúva	04087	1	3107307040871	MOCAMBO	01420.006060/2015-42
MG	3107307	Bocaiúva	04087	2	3107307040872	MOCAMBO	
MG	3107307	Bocaiúva	06768	1	3107307067681	SÍTIO	01420.006060/2015-42
MG	3107406	Bom Despacho	01694	1	3107406016941	CARRAPATOS DA TABATINGA	01420.002256/2008-39
MG	3107406	Bom Despacho	05323	1	3107406053231	QUENTA SOL	01420.005697/2013-50
MG	3107703	Bom Jesus do Amparo	02621	1	3107703026211	FELIPE	01420.002148/2012-42
MG	3108107	Bonfim	02727	1	3108107027271	FUNDÃO	
MG	3108107	Bonfim	03254	1	3108107032541	JORDÃO	
MG	3108255	Bonito de Minas	01229	1	3108255012291	CABECEIRA DE RANCHARIA	01420.103575/2018-32
MG	3108255	Bonito de Minas	01236	1	3108255012361	CABECEIRA DO SALTO	01420.015807/2013-91
MG	3108255	Bonito de Minas	02580	1	3108255025801	FAZENDA PICOS	
MG	3108255	Bonito de Minas	03792	1	3108255037921	MANDUS	01420.001861/2016-01
MG	3108255	Bonito de Minas	04677	1	3108255046771	PANELAS	01420.103299/2018-11
MG	3108255	Bonito de Minas	05755	1	3108255057551	SALTO DO BORRACHUDO	01420.015810/2013-13
MG	3108255	Bonito de Minas	06209	1	3108255062091	SÃO DOMINGOS	
MG	3108255	Bonito de Minas	07006	1	3108255070061	SUMIDOURO	01420.100182/2019-58
MG	3108255	Bonito de Minas	07379	1	3108255073791	VARGEM GRANDE	01420.001866/2016-25
MG	3108255	Bonito de Minas	07388	1	3108255073881	VÁRZEA DA MANGA	01420.100206/2023-55
MG	3108255	Bonito de Minas	07432	1	3108255074321	VEREDA BONITA	01420.101485/2022-93
MG	3108503	Botumirim	00685	1	3108503006851	BARREIRO	
MG	3108602	Brasília de Minas	00302	1	3108602003021	ANGICAL	01420.011651/2016-12
MG	3108602	Brasília de Minas	01082	1	3108602010821	BORA	01420.007844/2014-15
MG	3108602	Brasília de Minas	02599	1	3108602025991	FAZENDA SUMIDOURO	
MG	3108602	Brasília de Minas	05478	1	3108602054781	RIACHO DAS PEDRAS	
MG	3108602	Brasília de Minas	07440	1	3108602074401	VEREDAS DA ONÇA	01420.007844/2014-15
MG	3108800	Braúnas	03117	1	3108800031171	IVO	
MG	3109006	Brumadinho	01742	1	3109006017421	CASINHAS	
MG	3109006	Brumadinho	01969	1	3109006019691	COLEGIO	
MG	3109006	Brumadinho	03379	1	3109006033791	LAGOA	
MG	3109006	Brumadinho	03714	1	3109006037141	MACANGANO	
MG	3109006	Brumadinho	03894	1	3109006038941	MARINHOS	
MG	3109006	Brumadinho	03894	2	3109006038942	MARINHOS	01420.003089/2010-68
MG	3109006	Brumadinho	05542	1	3109006055421	RIBEIRÃO	01420.002947/2010-57
MG	3109006	Brumadinho	05662	1	3109006056621	RODRIGUES	01420.003089/2010-68
MG	3109006	Brumadinho	06351	1	3109006063511	SÃO JOSÉ	

Apêndice 1

Localidades quilombolas, segundo os Municípios - Brasil - 2022

(continuação)

Sigla UF	Município		Código único nacional da Comunidade Quilombola declarada com localidade associada	Ordem de ocorrência da Localidade Quilombola no Município	Comunidade Quilombola declarada com localidade associada		Número do processo de identificação e reconhecimento na Fundação Cultural Palmares
	Geocódigo	Nome			Código municipal	Nome	
MG	3109006	Brumadinho	06588	1	3109006065881	SAPÉ	01420.001980/2005-01
MG	3109600	Cachoeira da Prata	00798	1	3109600007981	BEIRA CÓRREGO	
MG	3109600	Cachoeira da Prata	04359	1	3109600043591	NICOLAU TEIXEIRA	01420.100853/2021-03
MG	3110301	Caldas	00680	1	3110301006801	BARREIRINHO	01420.004503/2016-41
MG	3111309	Campo do Meio	01481	1	3111309014811	CAMPO GRANDE	
MG	3111507	Campos Altos	00265	1	3111507002651	AMBRÓSIO	
MG	3112059	Cantagalo	06235	1	3112059062351	SÃO FÉLIX	01420.000090/2007-35
MG	3112307	Capelinha	00225	1	3112307002251	ALTO DOS BOIS	
MG	3112307	Capelinha	00650	1	3112307006501	BARRA DO JARDIM	
MG	3112307	Capelinha	00702	1	3112307007021	BARREIRO GRILO	01420.101261/2021-09
MG	3112307	Capelinha	00767	1	3112307007671	BATERIA RIACHO	01420.101580/2021-14
MG	3112307	Capelinha	00832	1	3112307008321	BEM POSTA	
MG	3112307	Capelinha	01030	1	3112307010301	BOM JESUS DO GALEGO	01420.013544/2016-29
MG	3112307	Capelinha	01234	1	3112307012341	CABECEIRA DO RIBEIRÃO DA FOLHA	
MG	3112307	Capelinha	01551	1	3112307015511	CANOAS	
MG	3112307	Capelinha	01948	1	3112307019481	CISQUEIRO	01420.103441/2018-11
MG	3112307	Capelinha	02508	1	3112307025081	FANADINHO	
MG	3112307	Capelinha	02849	1	3112307028491	GRILO	01420.103441/2018-11
MG	3112307	Capelinha	02852	1	3112307028521	GROTA DA GANGORA	
MG	3112307	Capelinha	05169	1	3112307051691	POVOADO GALEGO	
MG	3112307	Capelinha	05550	1	3112307055501	RIBEIRÃO DOS VALES	01420.103441/2018-11
MG	3112307	Capelinha	06099	1	3112307060991	SANTO ANTÔNIO	01420.103441/2018-11, 01420.101580/2021-14
MG	3112307	Capelinha	06117	1	3112307061171	SANTO ANTÔNIO DO FANADO	01420.010966/2015-61
MG	3112307	Capelinha	07421	1	3112307074211	VENDINHAS	01420.013544/2016-29
MG	3113701	Carlos Chagas	03854	1	3113701038541	MARCOS	01420.001695/2005-81
MG	3113701	Carlos Chagas	03900	1	3113701039001	MARQUES	01420.001695/2005-81
MG	3114204	Carmo do Cajuru	01784	1	3114204017841	CATUMBA	
MG	3115201	Conceição da Barra de Minas	04663	1	3115201046631	PALMITAL	
MG	3115458	Catuji	02114	1	3115458021141	CÓRREGO SANTANA	
MG	3115458	Catuji	06043	1	3115458060431	SANTANA	01420.002021/2016-57
MG	3115474	Catuti	01822	1	3115474018221	CENTO E ONZE	
MG	3115474	Catuti	02826	1	3115474028261	GORUTUBA	
MG	3115474	Catuti	03759	1	3115474037591	MALHADA GRANDE	01420.100384/2017-38
MG	3115474	Catuti	05049	1	3115474050491	POÇÕES	
MG	3115474	Catuti	05751	1	3115474057511	SALINAS V	
MG	3115474	Catuti	05941	1	3115474059411	SANTA RITA	
MG	3115474	Catuti	07043	1	3115474070431	TABULEIRO	
MG	3115474	Catuti	07581	1	3115474075811	VILA UNIÃO	
MG	3116100	Chapada do Norte	00080	1	3116100000801	ÁGUA LIMPA	
MG	3116100	Chapada do Norte	00094	1	3116100000941	ÁGUA SUJA	01420.101493/2022-30
MG	3116100	Chapada do Norte	00768	1	3116100007681	BATIEIRO	
MG	3116100	Chapada do Norte	00797	1	3116100007971	BEIRA CAPIVARI	

Apêndice 1

Localidades quilombolas, segundo os Municípios - Brasil - 2022

(continuação)

Sigla UF	Município		Código único nacional da Comunidade Quilombola declarada com localidade associada	Ordem de ocorrência da Localidade Quilombola no Município	Comunidade Quilombola declarada com localidade associada		Número do processo de identificação e reconhecimento na Fundação Cultural Palmares
	Geocódigo	Nome			Código municipal	Nome	
MG	3116100	Chapada do Norte	01173	1	3116100011731	BURACAO	01420.000498/2009-79, 01420.101492/2022-95
MG	3116100	Chapada do Norte	01358	1	3116100013581	CAJAMUNUM	
MG	3116100	Chapada do Norte	01876	1	3116100018761	CHÁCARA	
MG	3116100	Chapada do Norte	02066	1	3116100020661	CÓRREGO DA MISERICORDIA	01420.004273/2014-59
MG	3116100	Chapada do Norte	02066	2	3116100020662	CÓRREGO DA MISERICORDIA	01420.004273/2014-59
MG	3116100	Chapada do Norte	02073	1	3116100020731	CÓRREGO DAS ALMAS	
MG	3116100	Chapada do Norte	02081	1	3116100020811	CÓRREGO DO CUBA	
MG	3116100	Chapada do Norte	02092	1	3116100020921	CÓRREGO DO PEDRO	01420.101492/2022-95
MG	3116100	Chapada do Norte	02095	1	3116100020951	CÓRREGO DO ROCHA	01420.007826/2010-00
MG	3116100	Chapada do Norte	02095	2	3116100020952	CÓRREGO DO ROCHA	01420.007826/2010-00
MG	3116100	Chapada do Norte	02173	1	3116100021731	CUBA	01420.007823/2010-68
MG	3116100	Chapada do Norte	02219	1	3116100022191	CURRALINHO	
MG	3116100	Chapada do Norte	02483	1	3116100024831	FACEIRA	01420.007821/2010-79
MG	3116100	Chapada do Norte	02483	2	3116100024832	FACEIRA	01420.007821/2010-79
MG	3116100	Chapada do Norte	02842	1	3116100028421	GRAVATÁ	01420.001150/2006-56
MG	3116100	Chapada do Norte	02842	2	3116100028422	GRAVATÁ	01420.001150/2006-56
MG	3116100	Chapada do Norte	02846	1	3116100028461	GRAVATÁ QUEBRA BATEIA	
MG	3116100	Chapada do Norte	03733	1	3116100037331	MACUCO	
MG	3116100	Chapada do Norte	04073	1	3116100040731	MISERICORDIA	
MG	3116100	Chapada do Norte	04075	1	3116100040751	MOCA SANTA	01420.001544/2006-12
MG	3116100	Chapada do Norte	04075	2	3116100040752	MOCA SANTA	01420.001544/2006-12
MG	3116100	Chapada do Norte	04201	1	3116100042011	MORRO BRANCO	
MG	3116100	Chapada do Norte	04614	1	3116100046141	PAIOL	
MG	3116100	Chapada do Norte	05048	1	3116100050481	POÇÕES	01420.001699/2010-27
MG	3116100	Chapada do Norte	05048	2	3116100050482	POÇÕES	01420.001699/2010-27
MG	3116100	Chapada do Norte	05048	3	3116100050483	POÇÕES	
MG	3116100	Chapada do Norte	05130	1	3116100051301	PORTO DOS ALVES	
MG	3116100	Chapada do Norte	05130	2	3116100051302	PORTO DOS ALVES	01420.001699/2010-27
MG	3116100	Chapada do Norte	05139	1	3116100051391	PORTO SERVANO	01420.001699/2010-27
MG	3116100	Chapada do Norte	05139	2	3116100051392	PORTO SERVANO	01420.001699/2010-27
MG	3116100	Chapada do Norte	05543	1	3116100055431	RIBEIRÃO DA CACHOEIRA	01420.100796/2023-16
MG	3116100	Chapada do Norte	05763	1	3116100057631	SAMAMBAIA	01420.007819/2010-08
MG	3116100	Chapada do Norte	05773	1	3116100057731	SAMPAIO	
MG	3116100	Chapada do Norte	05958	1	3116100059581	SANTA RITA DO ARACUAÍ	
MG	3116100	Chapada do Norte	06319	1	3116100063191	SÃO JOÃO MARQUES	01420.100640/2021-73
MG	3116100	Chapada do Norte	06320	1	3116100063201	SÃO JOÃO PITEIRAS E AMORIM	01420.004766/2017-31
MG	3116100	Chapada do Norte	06320	2	3116100063202	SÃO JOÃO PITEIRAS E AMORIM	01420.004766/2017-31
MG	3116100	Chapada do Norte	06431	1	3116100064311	SÃO MARQUES	
MG	3116100	Chapada do Norte	07217	1	3116100072171	TOLDA	01420.007829/2010-35
MG	3116100	Chapada do Norte	07570	1	3116100075701	VILA SÃO JOSÉ	
MG	3116159	Chapada Gaúcha	00740	1	3116159007401	BARRO VERMELHO	01420.002991/2009-23
MG	3116159	Chapada Gaúcha	01177	1	3116159011771	BURACO	01420.001094/2007-31
MG	3116159	Chapada Gaúcha	01186	1	3116159011861	BURAQUINHOS	01420.000631/2008-14

Apêndice 1

Localidades quilombolas, segundo os Municípios - Brasil - 2022

(continuação)

Sigla UF	Município		Código único nacional da Comunidade Quilombola declarada com localidade associada	Ordem de ocorrência da Localidade Quilombola no Município	Comunidade Quilombola declarada com localidade associada		Número do processo de identificação e reconhecimento na Fundação Cultural Palmares
	Geocódigo	Nome			Código municipal	Nome	
MG	3116159	Chapada Gaúcha	04213	1	3116159042131	MORRO DO FOGO	
MG	3116159	Chapada Gaúcha	05212	1	3116159052121	PRATA	01420.016563/2011-01
MG	3116159	Chapada Gaúcha	05452	1	3116159054521	RETIRO DOS BOIS	01420.003232/2006-35
MG	3116159	Chapada Gaúcha	06233	1	3116159062331	SÃO FÉLIX	01420.003003/2005-30
MG	3116159	Chapada Gaúcha	06448	1	3116159064481	SÃO MIGUEL DA ALDEIA	01420.008322/2014-22
MG	3116159	Chapada Gaúcha	07002	1	3116159070021	SUMIDOURO	
MG	3116803	Coluna	02719	1	3116803027191	FRUTUOSO	
MG	3116803	Coluna	02745	1	3116803027451	FURTUOSO	01420.000193/2010-09
MG	3116803	Coluna	02745	2	3116803027452	FURTUOSO	01420.000193/2010-09
MG	3116803	Coluna	04996	1	3116803049961	PITANGUEIRAS	01420.000192/2010-56
MG	3116803	Coluna	06987	1	3116803069871	SUASSUÍ	01420.000192/2010-56
MG	3117504	Conceição do Mato Dentro	01176	1	3117504011761	BURACO	01420.004988/2011-69
MG	3117504	Conceição do Mato Dentro	01538	1	3117504015381	CANDEIAS	01420.103107/2018-68, 01420.103095/2018-71
MG	3117504	Conceição do Mato Dentro	02174	1	3117504021741	CUBAS	01420.004988/2011-69
MG	3117504	Conceição do Mato Dentro	07251	1	3117504072511	TRÊS BARRAS	01420.004988/2011-69
MG	3117836	Cônego Marinho	01007	1	3117836010071	BOM JARDIM	
MG	3117836	Cônego Marinho	01142	1	3117836011421	BREJO DO AMPARO	
MG	3117836	Cônego Marinho	01535	1	3117836015351	CANDEAL	01420.101877/2022-52
MG	3117836	Cônego Marinho	01535	2	3117836015352	CANDEAL	01420.101877/2022-52
MG	3117836	Cônego Marinho	01714	1	3117836017141	CARRO QUEBRADO	01420.100685/2023-18
MG	3117836	Cônego Marinho	02747	1	3117836027471	GAIM	01420.100640/2022-54
MG	3117836	Cônego Marinho	04446	1	3117836044461	NOVA ODESSA	
MG	3117836	Cônego Marinho	04749	1	3117836047491	PASTA CAVALO	01420.009927/2012-79
MG	3117836	Cônego Marinho	04749	2	3117836047492	PASTA CAVALO	01420.009927/2012-79
MG	3118007	Congonhas	01460	1	3118007014601	CAMPINHO	01420.101522/2019-68
MG	3118106	Congonhas do Norte	01648	1	3118106016481	CARAPINAS	
MG	3118106	Congonhas do Norte	02478	1	3118106024781	EXTREMA	
MG	3118304	Conselheiro Lafaiete	01320	1	3118304013201	CAETÉ	
MG	3118304	Conselheiro Lafaiete	03985	1	3118304039851	MATO DENTRO	01420.102645/2018-35
MG	3118304	Conselheiro Lafaiete	07250	1	3118304072501	TRÊS BARRAS	
MG	3118601	Contagem	00434	1	3118601004341	ARTUR PASSOS	
MG	3118601	Contagem	00436	1	3118601004361	ARTUROS	01420.001226/2004-81
MG	3118601	Contagem	03339	1	3118601033391	KILOMBO	
MG	3118809	Coração de Jesus	06273	1	3118809062731	SÃO GERALDO	01420.008801/2015-20
MG	3119500	Coronel Murta	03643	1	3119500036431	LAVRINHA	
MG	3119500	Coronel Murta	04322	1	3119500043221	MUTUCA	
MG	3119500	Coronel Murta	04326	1	3119500043261	MUTUCA DE BAIXO	
MG	3119500	Coronel Murta	04327	1	3119500043271	MUTUCA DE CIMA	01420.000459/2016-09
MG	3119500	Coronel Murta	04593	1	3119500045931	PACHECO	
MG	3119500	Coronel Murta	06741	1	3119500067411	SETE CANAIS	
MG	3119708	Coronel Xavier Chaves	00524	1	3119708005241	BAIRRO VILA DE FÁTIMA	

Apêndice 1

Localidades quilombolas, segundo os Municípios - Brasil - 2022

(continuação)

Sigla UF	Município		Código único nacional da Comunidade Quilombola declarada com localidade associada	Ordem de ocorrência da Localidade Quilombola no Município	Comunidade Quilombola declarada com localidade associada		Número do processo de identificação e reconhecimento na Fundação Cultural Palmares
	Geocódigo	Nome			Código municipal	Nome	
MG	3120102	Couto de Magalhães de Minas	06278	1	3120102062781	SÃO GONÇALO	
MG	3120300	Cristália	00691	1	3120300006911	BARREIRO	01420.003091/2010-37
MG	3120300	Cristália	00691	2	3120300006912	BARREIRO	01420.003091/2010-37
MG	3120300	Cristália	00691	3	3120300006913	BARREIRO	01420.100369/2023-38
MG	3120300	Cristália	04615	1	3120300046151	PAIOL	01420.000185/2008-30
MG	3120300	Cristália	04615	2	3120300046152	PAIOL	01420.000185/2008-30
MG	3121605	Diamantina	01111	1	3121605011111	BRAUNAS	01420.101607/2019-46
MG	3121605	Diamantina	01602	1	3121605016021	CAPIVARI	
MG	3121605	Diamantina	03407	1	3121605034071	LAGOA DA PEDRA	01420.101607/2019-46
MG	3121605	Diamantina	03953	1	3121605039531	MATA DOS CRIOULOS	01420.006655/2010-93
MG	3121605	Diamantina	04968	1	3121605049681	PINHEIRO	
MG	3121605	Diamantina	05262	1	3121605052621	QUARTEL DO INDAIA	01420.000922/2007-13
MG	3121605	Diamantina	05262	2	3121605052622	QUARTEL DO INDAIA	01420.000922/2007-13
MG	3121605	Diamantina	05803	1	3121605058031	SANTA CRUZ	
MG	3121605	Diamantina	06304	1	3121605063041	SÃO JOÃO DA CHAPADA	01420.100800/2023-46
MG	3121605	Diamantina	07375	1	3121605073751	VARGEM DO INHAÍ	01420.005421/2011-18
MG	3121605	Diamantina	07376	1	3121605073761	VARGEM DO INHAÚ	
MG	3122009	Divino	06490	1	3122009064901	SÃO PEDRO DE CIMA	01420.001401/2006-01
MG	3122009	Divino	06490	2	3122009064902	SÃO PEDRO DE CIMA	
MG	3122603	Dom Joaquim	02062	1	3122603020621	CÓRREGO CACHOEIRA, XAMBÁ E RIBEIRÃO	01420.009699/2013-18
MG	3122603	Dom Joaquim	07646	1	3122603076461	XAMBÁ	01420.009699/2013-18
MG	3122702	Dom Silvério	05331	1	3122702053311	QUILOMBO	
MG	3123106	Dores de Guanhães	00400	1	3123106004001	AREIAS	
MG	3123106	Dores de Guanhães	00845	1	3123106008451	BERTO	01420.006064/2017-92
MG	3123106	Dores de Guanhães	00980	1	3123106009801	BOCAINA	01420.008550/2017-45
MG	3123106	Dores de Guanhães	04823	1	3123106048231	PEÃO	01420.005733/2017-17
MG	3125507	São Gonçalo do Rio Preto	05594	1	3125507055941	RIO DAS PEDRAS	
MG	3125606	Felisburgo	04691	1	3125606046911	PARAGUAI	01420.003227/2006-22
MG	3125606	Felisburgo	07077	1	3125606070771	TANQUE	01420.102539/2018-51
MG	3125903	Ferros	04031	1	3125903040311	MENDONÇA	01420.101989/2018-27
MG	3126406	Fortuna de Minas	00799	1	3126406007991	BEIRA CÓRREGO	01420.102026/2019-21
MG	3126406	Fortuna de Minas	05453	1	3126406054531	RETIRO DOS MOREIRAS	01420.102026/2019-21
MG	3126505	Francisco Badaró	01768	1	3126505017681	CATITU	
MG	3126505	Francisco Badaró	02374	1	3126505023741	ENGENHO VELHO	
MG	3126505	Francisco Badaró	04103	1	3126505041031	MOCÓ	01420.002147/2012-06
MG	3126505	Francisco Badaró	04732	1	3126505047321	PASSAGEM	01420.002150/2012-11
MG	3126505	Francisco Badaró	07215	1	3126505072151	TOCOIOS	01420.002152/2012-19
MG	3126703	Francisco Sá	05020	1	3126703050201	POCINHOS	
MG	3126703	Francisco Sá	05020	2	3126703050202	POCINHOS	01420.001244/2006-25
MG	3126703	Francisco Sá	05052	1	3126703050521	POÇÕES	01420.001244/2006-25
MG	3126703	Francisco Sá	05052	2	3126703050522	POÇÕES	01420.001244/2006-25
MG	3126752	Franciscópolis	03150	1	3126752031501	JACUTINGA	01420.101167/2021-41

Apêndice 1

Localidades quilombolas, segundo os Municípios - Brasil - 2022

(continuação)

Sigla UF	Município		Código único nacional da Comunidade Quilombola declarada com localidade associada	Ordem de ocorrência da Localidade Quilombola no Município	Comunidade Quilombola declarada com localidade associada		Número do processo de identificação e reconhecimento na Fundação Cultural Palmares
	Geocódigo	Nome			Código municipal	Nome	
MG	3126752	Franciscópolis	03151	1	3126752031511	JACUTINGA I	
MG	3126752	Franciscópolis	03152	1	3126752031521	JACUTINGA II	
MG	3126752	Franciscópolis	05967	1	3126752059671	SANTA ROSA	
MG	3126752	Franciscópolis	06481	1	3126752064811	SÃO PEDRO	01420.101165/2021-52
MG	3127057	Fronteira dos Vales	00933	1	3127057009331	BOA VISTA	01420.002707/2012-14
MG	3127057	Fronteira dos Vales	04484	1	3127057044841	NUNES	01420.005459/2014-25
MG	3127057	Fronteira dos Vales	07424	1	3127057074241	VENTANIA	01420.005461/2014-02
MG	3127107	Frutal	06717	1	3127107067171	SERRINHA	01420.007128/2014-20
MG	3127339	Gameleiras	01572	1	3127339015721	CANUDOS	
MG	3127339	Gameleiras	02830	1	3127339028301	GORUTUBA	01420.009129/2014-17
MG	3127339	Gameleiras	03763	1	3127339037631	MALHADINHA	
MG	3127339	Gameleiras	03763	2	3127339037632	MALHADINHA	
MG	3127339	Gameleiras	04604	1	3127339046041	PACUÍ	
MG	3127602	Gouveia	02416	1	3127602024161	ESPINHO	01420.001893/2010-11
MG	3128006	Guanhães	00671	1	3128006006711	BARREIRA	01420.100055/2021-73
MG	3128006	Guanhães	04114	1	3128006041141	MOINHO VELHO	
MG	3128006	Guanhães	07345	1	3128006073451	VALADÃO	01420.100055/2021-73
MG	3128204	Guaraciaba	00017	1	3128204000171	ABRE CAMPO	
MG	3128808	Guidoval	03338	1	3128808033381	KILOMBO	
MG	3129509	Ibiá	00263	1	3129509002631	AMBRÓSIO	
MG	3130655	Indaiabira	01147	1	3130655011471	BREJO GRANDE	01420.000078/2006-40
MG	3131703	Itabira	01615	1	3131703016151	CAPOEIRAO	01420.100569/2019-12
MG	3131703	Itabira	02353	1	3131703023531	ENGENHO	01420.008677/2012-50
MG	3131703	Itabira	04207	1	3131703042071	MORRO DE SANTO ANTÔNIO	01420.008808/2010-37
MG	3131703	Itabira	04222	1	3131703042221	MORRO LABOEAUX	01420.008298/2012-60
MG	3132107	Itacarambi	01213	1	3132107012131	CABACEIRA	
MG	3132107	Itacarambi	01215	1	3132107012151	CABACEIRAS	01420.101582/2021-03
MG	3132107	Itacarambi	04415	1	3132107044151	NOSSA SENHORA DO ROSÁRIO	
MG	3132503	Itamarandiba	00442	1	3132503004421	ASA BRANCA	01420.004640/2011-71
MG	3132503	Itamarandiba	01613	1	3132503016131	CAPOEIRA GRANDE	01420.004640/2011-71
MG	3132503	Itamarandiba	01613	2	3132503016132	CAPOEIRA GRANDE	01420.004640/2011-71
MG	3132503	Itamarandiba	02107	1	3132503021071	CÓRREGO FUNDO	01420.004640/2011-71
MG	3132503	Itamarandiba	02772	1	3132503027721	GANGORRA	01420.004640/2011-71
MG	3132503	Itamarandiba	02785	1	3132503027851	GASPAR	01420.004640/2011-71
MG	3132503	Itamarandiba	03073	1	3132503030731	ITAMARANDIBA	
MG	3132503	Itamarandiba	06274	1	3132503062741	SÃO GIL I	01420.003073/2010-55
MG	3132503	Itamarandiba	06274	2	3132503062742	SÃO GIL I	01420.003073/2010-55
MG	3132503	Itamarandiba	06275	1	3132503062751	SÃO GIL II	01420.003073/2010-55
MG	3132503	Itamarandiba	06275	2	3132503062752	SÃO GIL II	01420.003073/2010-55
MG	3132503	Itamarandiba	07020	1	3132503070201	TABATINGA	01420.005957/2010-44
MG	3132503	Itamarandiba	07020	2	3132503070202	TABATINGA	01420.005957/2010-44
MG	3132503	Itamarandiba	07422	1	3132503074221	VENENO	01420.004640/2011-71
MG	3132503	Itamarandiba	07422	2	3132503074222	VENENO	01420.004640/2011-71

Apêndice 1

Localidades quilombolas, segundo os Municípios - Brasil - 2022

(continuação)

Sigla UF	Município		Código único nacional da Comunidade Quilombola declarada com localidade associada	Ordem de ocorrência da Localidade Quilombola no Município	Comunidade Quilombola declarada com localidade associada		Número do processo de identificação e reconhecimento na Fundação Cultural Palmares
	Geocódigo	Nome			Código municipal	Nome	
MG	3133501	Itapecerica	03850	1	3133501038501	MARCEDO	
MG	3134004	Itinga	02794	1	3134004027941	GENIPAPO	01420.101147/2022-51
MG	3134004	Itinga	02794	2	3134004027942	GENIPAPO	
MG	3134004	Itinga	02797	1	3134004027971	GENIPAPO III	01420.101147/2022-51
MG	3134004	Itinga	02798	1	3134004027981	GENIPAPO PINTOS	01420.000788/2007-51
MG	3134608	Jaboticatubas	00044	1	3134608000441	AÇUDE	01420.000134/2006-46
MG	3134608	Jaboticatubas	01586	1	3134608015861	CAPÃO DO BERTO	
MG	3134608	Jaboticatubas	02544	1	3134608025441	FAZENDA CIPÓ	
MG	3134608	Jaboticatubas	03988	1	3134608039881	MATO DO TICAO	01420.000166/2006-41
MG	3135050	Jaíba	01571	1	3135050015711	CANUDOS	
MG	3135050	Jaíba	02831	1	3135050028311	GORUTUBA	01420.001250/2004-11
MG	3135050	Jaíba	02831	2	3135050028312	GORUTUBA	01420.001250/2004-11
MG	3135050	Jaíba	04083	1	3135050040831	MOCAMBO	
MG	3135050	Jaíba	05873	1	3135050058731	SANTA LUZIA	01420.006005/2014-71
MG	3135050	Jaíba	07574	1	3135050075741	VILA SUDÁRIO DO POVOADO DOS GURUTUBANOS	
MG	3135100	Janaúba	00082	1	3135100000821	ÁGUA LIMPA	
MG	3135100	Janaúba	00626	1	3135100006261	BARBOSA	
MG	3135100	Janaúba	00835	1	3135100008351	BEM VIVER DE VILA NOVA DAS POÇÕES	01420.001448/2008-28
MG	3135100	Janaúba	00835	2	3135100008352	BEM VIVER DE VILA NOVA DAS POÇÕES	01420.001448/2008-28
MG	3135100	Janaúba	00835	3	3135100008353	BEM VIVER DE VILA NOVA DAS POÇÕES	01420.001448/2008-28
MG	3135100	Janaúba	01321	1	3135100013211	CAETETUS	01420.011687/2014-34
MG	3135100	Janaúba	02615	1	3135100026151	FEIJÃO BRAVO	
MG	3135100	Janaúba	02828	1	3135100028281	GORUTUBA	
MG	3135100	Janaúba	02828	2	3135100028282	GORUTUBA	
MG	3135100	Janaúba	02828	3	3135100028283	GORUTUBA	
MG	3135100	Janaúba	03121	1	3135100031211	JACARAREZINHO 1	
MG	3135100	Janaúba	03129	1	3135100031291	JACARÉ GRANDE	
MG	3135100	Janaúba	03130	1	3135100031301	JACARÉ GRANDE DOS GORUTUBANOS	
MG	3135100	Janaúba	03130	2	3135100031302	JACARÉ GRANDE DOS GORUTUBANOS	01420.101475/2021-77
MG	3135100	Janaúba	03139	1	3135100031391	JACAREZINHO	
MG	3135100	Janaúba	03528	1	3135100035281	LAGOA GRANDE	
MG	3135100	Janaúba	03528	2	3135100035282	LAGOA GRANDE	
MG	3135100	Janaúba	03528	3	3135100035283	LAGOA GRANDE	
MG	3135100	Janaúba	03652	1	3135100036521	LEÕES	
MG	3135100	Janaúba	04149	1	3135100041491	MONTE ALTO I	01420.001448/2008-28
MG	3135100	Janaúba	04276	1	3135100042761	MUNDO NOVO	
MG	3135100	Janaúba	04618	1	3135100046181	PAJEÚ	
MG	3135100	Janaúba	04853	1	3135100048531	PEDRA PRETA	
MG	3135100	Janaúba	06018	1	3135100060181	SANTA TEREZINHA	
MG	3135100	Janaúba	06018	2	3135100060182	SANTA TEREZINHA	
MG	3135209	Januária	00098	1	3135209000981	ÁGUA VIVA	01420.004782/2012-10

Apêndice 1

Localidades quilombolas, segundo os Municípios - Brasil - 2022

(continuação)

Sigla UF	Município		Código único nacional da Comunidade Quilombola declarada com localidade associada	Ordem de ocorrência da Localidade Quilombola no Município	Comunidade Quilombola declarada com localidade associada		Número do processo de identificação e reconhecimento na Fundação Cultural Palmares
	Geocódigo	Nome			Código municipal	Nome	
MG	3135209	Januária	00098	2	3135209000982	ÁGUA VIVA	01420.004782/2012-10
MG	3135209	Januária	00146	1	3135209001461	ALEGRE	01420.004753/2012-58
MG	3135209	Januária	00147	1	3135209001471	ALEGRE I	
MG	3135209	Januária	00149	1	3135209001491	ALEGRE II	01420.004753/2012-58
MG	3135209	Januária	00593	1	3135209005931	BALAEIRO	01420.009949/2012-39
MG	3135209	Januária	00641	1	3135209006411	BARRA DE PINDAIBAL	01420.102063/2022-35
MG	3135209	Januária	00683	1	3135209006831	BARREIRINHO	01420.100786/2022-08
MG	3135209	Januária	00690	1	3135209006901	BARREIRO	01420.009919/2012-22
MG	3135209	Januária	00696	1	3135209006961	BARREIRO ALEGRE	
MG	3135209	Januária	00699	1	3135209006991	BARREIRO DO ALEGRE	01420.100767/2023-54
MG	3135209	Januária	00738	1	3135209007381	BARRO VERMELHO	
MG	3135209	Januária	00927	1	3135209009271	BOA VISTA	
MG	3135209	Januária	01002	1	3135209010021	BOM JANTAR	01420.100112/2019-08
MG	3135209	Januária	01018	1	3135209010181	BOM JARDIM	01420.100034/2021-58
MG	3135209	Januária	01137	1	3135209011371	BREJO AMPARO	01420.100966/2020-10
MG	3135209	Januária	01204	1	3135209012041	BURITIZINHO	01420.004759/2012-25
MG	3135209	Januária	01204	2	3135209012042	BURITIZINHO	01420.004759/2012-25
MG	3135209	Januária	01207	1	3135209012071	CAATINGA	
MG	3135209	Januária	01221	1	3135209012211	CABANO	01420.004761/2012-02
MG	3135209	Januária	01221	2	3135209012212	CABANO	01420.004761/2012-02
MG	3135209	Januária	01416	1	3135209014161	CALUZEIROS	01420.004782/2012-10
MG	3135209	Januária	01533	1	3135209015331	CANDEAL	
MG	3135209	Januária	01537	1	3135209015371	CANDEALZINHO	
MG	3135209	Januária	01726	1	3135209017261	CASA ARMADA	01420.101949/2019-66
MG	3135209	Januária	01959	1	3135209019591	COCHOS/SUMIDOURO	01420.102513/2022-90
MG	3135209	Januária	02154	1	3135209021541	CROATÁ	01420.005869/2016-38
MG	3135209	Januária	02154	2	3135209021542	CROATÁ	01420.005869/2016-38
MG	3135209	Januária	02160	1	3135209021601	CRUZ DOS ARAUJOS	01420.102065/2022-24
MG	3135209	Januária	02193	1	3135209021931	CUPIM	
MG	3135209	Januária	02432	1	3135209024321	ESTANCIA NAZARÉ	
MG	3135209	Januária	02482	1	3135209024821	FABIÃO I	01420.100952/2022-68
MG	3135209	Januária	02581	1	3135209025811	FAZENDA PICOS	01420.009928/2012-13
MG	3135209	Januária	02598	1	3135209025981	FAZENDA SÍTIO	01420.100639/2021-49
MG	3135209	Januária	02764	1	3135209027641	GAMELEIRA	01420.004751/2012-69
MG	3135209	Januária	02859	1	3135209028591	GROTINHA	01420.009930/2012-92
MG	3135209	Januária	02984	1	3135209029841	ILHA DE PEDRO PRETO	
MG	3135209	Januária	02984	2	3135209029842	ILHA DE PEDRO PRETO	
MG	3135209	Januária	02990	1	3135209029901	ILHA DO LAMBEDOURO	01420.004759/2012-25
MG	3135209	Januária	03197	1	3135209031971	JATOBÁ	01420.103489/2018-20
MG	3135209	Januária	03504	1	3135209035041	LAGOA DOS BOIS	
MG	3135209	Januária	03569	1	3135209035691	LAGOINHA	01420.101941/2018-19
MG	3135209	Januária	03614	1	3135209036141	LAPÃO	01420.100108/2019-31
MG	3135209	Januária	03653	1	3135209036531	LEVINÓPOLIS	01420.100854/2021-40

Apêndice 1

Localidades quilombolas, segundo os Municípios - Brasil - 2022

(continuação)

Sigla UF	Município		Código único nacional da Comunidade Quilombola declarada com localidade associada	Ordem de ocorrência da Localidade Quilombola no Município	Comunidade Quilombola declarada com localidade associada		Número do processo de identificação e reconhecimento na Fundação Cultural Palmares
	Geocódigo	Nome			Código municipal	Nome	
MG	3135209	Januária	03718	1	3135209037181	MACAUBAS CAPIM PUBO	01420.101479/2018-50
MG	3135209	Januária	03901	1	3135209039011	MARRECA	01420.101912/2022-33
MG	3135209	Januária	04179	1	3135209041791	MORADEIRAS	01420.101344/2020-17
MG	3135209	Januária	04227	1	3135209042271	MORRO VERMELHO	01420.009919/2012-22
MG	3135209	Januária	04228	1	3135209042281	MORRO VERMELHO I E II	
MG	3135209	Januária	04447	1	3135209044471	NOVA ODESSA	01420.100967/2020-64
MG	3135209	Januária	04468	1	3135209044681	NOVO ESPAÇO	01420.100797/2023-61
MG	3135209	Januária	04508	1	3135209045081	OLHO D´ÁGUA	01420.100977/2023-42
MG	3135209	Januária	04558	1	3135209045581	ONÇA	01420.004759/2012-25
MG	3135209	Januária	04586	1	3135209045861	OVO D`EMA	01420.100480/2022-43
MG	3135209	Januária	04660	1	3135209046601	PALMEIRINHA	
MG	3135209	Januária	04660	2	3135209046602	PALMEIRINHA	01420.101825/2021-03
MG	3135209	Januária	04676	1	3135209046761	PANDEIROS	
MG	3135209	Januária	04730	1	3135209047301	PASSAGEM	
MG	3135209	Januária	04780	1	3135209047801	PAU D'ÓLEO	
MG	3135209	Januária	04780	2	3135209047802	PAU D'ÓLEO	01420.102317/2019-10
MG	3135209	Januária	04811	1	3135209048111	PÉ DA SERRA	01420.004783/2012-64
MG	3135209	Januária	04811	2	3135209048112	PÉ DA SERRA	01420.004783/2012-64
MG	3135209	Januária	05005	1	3135209050051	PITOMBEIRAS	01420.004761/2012-02
MG	3135209	Januária	05005	2	3135209050052	PITOMBEIRAS	01420.004761/2012-02
MG	3135209	Januária	05278	1	3135209052781	QUEBRA GUIADA	01420.004595/2011-55
MG	3135209	Januária	05278	2	3135209052782	QUEBRA GUIADA	01420.004595/2011-55
MG	3135209	Januária	05339	1	3135209053391	QUILOMBO	01420.102137/2022-33
MG	3135209	Januária	05352	1	3135209053521	QUINTA DAS PALMEIRAS	
MG	3135209	Januária	05363	1	3135209053631	QUIXABEIRA	
MG	3135209	Januária	05387	1	3135209053871	RANCHARIA	
MG	3135209	Januária	05414	1	3135209054141	REMANSINHO	
MG	3135209	Januária	05417	1	3135209054171	REMANSO	
MG	3135209	Januária	05444	1	3135209054441	RETIRO	01420.102022/2021-68
MG	3135209	Januária	05467	1	3135209054671	RIACHINHO	01420.004755/2012-47
MG	3135209	Januária	05475	1	3135209054751	RIACHO DA CRUZ	01420.004753/2012-58
MG	3135209	Januária	05475	2	3135209054752	RIACHO DA CRUZ	01420.004782/2012-10
MG	3135209	Januária	05487	1	3135209054871	RIACHO DO BURITI	01420.101080/2022-55
MG	3135209	Januária	05520	1	3135209055201	RIACHO NOVO	
MG	3135209	Januária	05558	1	3135209055581	RIBEIRINHOS	
MG	3135209	Januária	05613	1	3135209056131	RIO DO PEIXE	
MG	3135209	Januária	05659	1	3135209056591	RODEADOR	
MG	3135209	Januária	05780	1	3135209057801	SANGRADOR GRANDE	01420.012042/2014-19
MG	3135209	Januária	06251	1	3135209062511	SÃO FRANCISCO	
MG	3135209	Januária	06321	1	3135209063211	SÃO JOAQUIM	
MG	3135209	Januária	06896	1	3135209068961	SÍTIO NOVO	
MG	3135209	Januária	06896	2	3135209068962	SÍTIO NOVO	01420.101710/2018-13
MG	3135209	Januária	07038	1	3135209070381	TÁBUA	01420.102339/2019-80

Apêndice 1

Localidades quilombolas, segundo os Municípios - Brasil - 2022

(continuação)

Sigla UF	Município		Código único nacional da Comunidade Quilombola declarada com localidade associada	Ordem de ocorrência da Localidade Quilombola no Município	Comunidade Quilombola declarada com localidade associada		Número do processo de identificação e reconhecimento na Fundação Cultural Palmares
	Geocódigo	Nome			Código municipal	Nome	
MG	3135209	Januária	07122	1	3135209071221	TATU	01420.014732/2013-21
MG	3135209	Januária	07122	2	3135209071222	TATU	01420.014732/2013-21
MG	3135209	Januária	07133	1	3135209071331	TEJUCO	01420.100976/2023-06
MG	3135209	Januária	07214	1	3135209072141	TOCANTINS	01420.102123/2018-33
MG	3135209	Januária	07311	1	3135209073111	UMBURANA	01420.101713/2018-49
MG	3135209	Januária	07350	1	3135209073501	VALE PERUAÇU	
MG	3135209	Januária	07387	1	3135209073871	VÁRZEA DA CRUZ	01420.009921/2012-00
MG	3135209	Januária	07408	1	3135209074081	VAZANTE	
MG	3135209	Januária	07416	1	3135209074161	VELHO CHICO	01420.100476/2021-02
MG	3135209	Januária	07416	2	3135209074162	VELHO CHICO	
MG	3135209	Januária	07454	1	3135209074541	VILA APARECIDA	01420.004761/2012-02
MG	3135209	Januária	07487	1	3135209074871	VILA DOS BANDEIRAS	
MG	3135209	Januária	07543	1	3135209075431	VILA PADRE HEBERT	01420.101941/2018-19
MG	3135209	Januária	07573	1	3135209075731	VILA SEBASTIÃO LIMA	01420.100952/2022-68
MG	3135456	Jenipapo de Minas	00665	1	3135456006651	BARRAGUEM	
MG	3135456	Jenipapo de Minas	01270	1	3135456012701	CACHOEIRA	
MG	3135456	Jenipapo de Minas	01576	1	3135456015761	CAPÃO	
MG	3135456	Jenipapo de Minas	01932	1	3135456019321	CIPÓ	
MG	3135456	Jenipapo de Minas	02067	1	3135456020671	CÓRREGO DA POSSE	
MG	3135456	Jenipapo de Minas	02068	1	3135456020681	CÓRREGO DA ROCA	
MG	3135456	Jenipapo de Minas	02078	1	3135456020781	CÓRREGO DO BARREIRO	
MG	3135456	Jenipapo de Minas	02103	1	3135456021031	CÓRREGO DOS MACACOS	
MG	3135456	Jenipapo de Minas	02236	1	3135456022361	CURTUME	01420.003742/2016-84
MG	3135456	Jenipapo de Minas	02434	1	3135456024341	ESTIVA	
MG	3135456	Jenipapo de Minas	03531	1	3135456035311	LAGOA GRANDE	01420.001747/2009-43
MG	3135456	Jenipapo de Minas	03531	2	3135456035312	LAGOA GRANDE	01420.001747/2009-43
MG	3135456	Jenipapo de Minas	03905	1	3135456039051	MARTINS	01420.003739/2016-61
MG	3135456	Jenipapo de Minas	03905	2	3135456039052	MARTINS	01420.003739/2016-61
MG	3135456	Jenipapo de Minas	04288	1	3135456042881	MUQUÉM	01420.003737/2016-71
MG	3135456	Jenipapo de Minas	04288	2	3135456042882	MUQUÉM	01420.003737/2016-71
MG	3135456	Jenipapo de Minas	06028	1	3135456060281	SANTANA	
MG	3135456	Jenipapo de Minas	06096	1	3135456060961	SANTO ANTÔNIO	
MG	3135456	Jenipapo de Minas	06389	1	3135456063891	SÃO JOSÉ DO BOLAS	01420.003738/2016-16
MG	3135456	Jenipapo de Minas	06389	2	3135456063892	SÃO JOSÉ DO BOLAS	01420.003738/2016-16
MG	3135456	Jenipapo de Minas	07567	1	3135456075671	VILA SÃO JOSÉ	
MG	3135605	Jequitaí	07605	1	3135605076051	VISTA ALEGRE	
MG	3135704	Jequitibá	01470	1	3135704014701	CAMPO ALEGRE	01420.007610/2016-21
MG	3135704	Jequitibá	02322	1	3135704023221	DOUTOR CAMPOLINA	01420.000434/2006-25
MG	3135803	Jequitinhonha	04268	1	3135803042681	MUMBUCA	01420.000657/2004-21
MG	3136009	Joaíma	00681	1	3136009006811	BARREIRINHO	01420.000075/2006-14
MG	3136009	Joaíma	00681	2	3136009006812	BARREIRINHO	
MG	3136306	João Pinheiro	06052	1	3136306060521	SANTANA DO CAATINGA	01420.000348/2004-51
MG	3136520	José Gonçalves de Minas	02437	1	3136520024371	ESTIVA	01420.004746/2017-61

Apêndice 1

Localidades quilombolas, segundo os Municípios - Brasil - 2022

(continuação)

Sigla UF	Município		Código único nacional da Comunidade Quilombola declarada com localidade associada	Ordem de ocorrência da Localidade Quilombola no Município	Comunidade Quilombola declarada com localidade associada		Número do processo de identificação e reconhecimento na Fundação Cultural Palmares
	Geocódigo	Nome			Código municipal	Nome	
MG	3136520	José Gonçalves de Minas	03662	1	3136520036621	LIMEIRA	
MG	3136520	José Gonçalves de Minas	06187	1	3136520061871	SÃO BENTO	
MG	3136959	Juvenília	04574	1	3136959045741	OURO VERDE	
MG	3136959	Juvenília	05111	1	3136959051111	PORTO AGRARIO	
MG	3138104	Lassance	07208	1	3138104072081	TIRA BARRO	01420.009359/2016-30
MG	3138351	Leme do Prado	05115	1	3138351051151	PORTO CORIS	01420.000196/1997-0410680.002500/1998-32
MG	3138351	Leme do Prado	05115	2	3138351051152	PORTO CORIS	01420.000196/1997-0410680.002500/1998-32
MG	3138658	Lontra	07031	1	3138658070311	TABOCAS	
MG	3138658	Lontra	07323	1	3138658073231	UMBUZEIRO	
MG	3138682	Luislândia	01195	1	3138682011951	BURITI DO MEIO	
MG	3138682	Luislândia	03291	1	3138682032911	JÚLIA MULATA	01420.002359/2005-56
MG	3139300	Manga	00787	1	3139300007871	BEBEDOURO	01420.002951/2006-39
MG	3139300	Manga	01132	1	3139300011321	BREJO	
MG	3139300	Manga	01140	1	3139300011401	BREJO DE SÃO CAETANO	01420.002069/2005-11
MG	3139300	Manga	01140	2	3139300011402	BREJO DE SÃO CAETANO	
MG	3139300	Manga	01140	3	3139300011403	BREJO DE SÃO CAETANO	01420.002069/2005-11
MG	3139300	Manga	02415	1	3139300024151	ESPINHO	01420.002068/2005-68
MG	3139300	Manga	02974	1	3139300029741	ILHA DA INGAZEIRA	01420.002071/2005-81
MG	3139300	Manga	02974	2	3139300029742	ILHA DA INGAZEIRA	01420.002071/2005-81
MG	3139300	Manga	02980	1	3139300029801	ILHA DE CURIMATÁ	
MG	3139300	Manga	03177	1	3139300031771	JAPURE	
MG	3139300	Manga	03313	1	3139300033131	JUSTA 1	01420.002075/2005-60
MG	3139300	Manga	03314	1	3139300033141	JUSTA 2	01420.002074/2005-15
MG	3139300	Manga	03766	1	3139300037661	MALHADINHA	01420.002066/2005-79
MG	3139300	Manga	03798	1	3139300037981	MANGA VELHA	
MG	3139300	Manga	04575	1	3139300045751	OURO VERDE	
MG	3139300	Manga	04714	1	3139300047141	PARATERRA 1	
MG	3139300	Manga	04715	1	3139300047151	PARATERRA 2	
MG	3139300	Manga	04716	1	3139300047161	PARATERRA 3	
MG	3139300	Manga	04854	1	3139300048541	PEDRA PRETA	01420.002073/2005-71
MG	3139300	Manga	05253	1	3139300052531	PURIS / CALINDÓ	
MG	3139300	Manga	05253	2	3139300052532	PURIS / CALINDÓ	01420.002072/2005-26
MG	3139300	Manga	07356	1	3139300073561	VANESSA	
MG	3139300	Manga	07548	1	3139300075481	VILA PRIMAVERA	01420.002067/2005-13
MG	3139607	Mantena	05252	1	3139607052521	PURIS	
MG	3140001	Mariana	01763	1	3140001017631	CASTRO VILA SANTA EFIGÊNIA	
MG	3140001	Mariana	03858	1	3140001038581	MARGARIDA VIANA	
MG	3140001	Mariana	07552	1	3140001075521	VILA SANTA EFIGÊNIA	
MG	3140001	Mariana	07552	2	3140001075522	VILA SANTA EFIGÊNIA	01420.003941/2010-05
MG	3140605	Materlândia	01094	1	3140605010941	BOTELHO	01420.006583/2012-46
MG	3140605	Materlândia	01164	1	3140605011641	BUFAO	01420.015689/2011-50
MG	3140605	Materlândia	02105	1	3140605021051	CÓRREGO FUNDO	
MG	3140605	Materlândia	02124	1	3140605021241	COSTA	

Apêndice 1

Localidades quilombolas, segundo os Municípios - Brasil - 2022

(continuação)

Sigla UF	Município		Código único nacional da Comunidade Quilombola declarada com localidade associada	Ordem de ocorrência da Localidade Quilombola no Município	Comunidade Quilombola declarada com localidade associada		Número do processo de identificação e reconhecimento na Fundação Cultural Palmares
	Geocódigo	Nome			Código municipal	Nome	
MG	3140605	Materlândia	04896	1	3140605048961	PEREIRA	
MG	3140605	Materlândia	06212	1	3140605062121	SÃO DOMINGOS	
MG	3140852	Matias Cardoso	03618	1	3140852036181	LAPINHA	
MG	3140852	Matias Cardoso	03618	2	3140852036182	LAPINHA	01420.001164/2005-99
MG	3140852	Matias Cardoso	03618	3	3140852036183	LAPINHA	
MG	3140852	Matias Cardoso	04793	1	3140852047931	PAU PRETO	
MG	3140852	Matias Cardoso	05193	1	3140852051931	PRAIA	01420.001780/2005-40
MG	3140852	Matias Cardoso	05193	2	3140852051932	PRAIA	
MG	3141603	Mercês	01709	1	3141603017091	CARREIROS	01420.007417/2014-29
MG	3141801	Minas Novas	00120	1	3141801001201	ALAGADICINHO	
MG	3141801	Minas Novas	00251	1	3141801002511	ALTO TROVOADA	
MG	3141801	Minas Novas	00801	1	3141801008011	BEIRA DO FANADO	01420.006609/2014-18
MG	3141801	Minas Novas	00801	2	3141801008012	BEIRA DO FANADO	
MG	3141801	Minas Novas	00801	3	3141801008013	BEIRA DO FANADO	01420.006609/2014-18
MG	3141801	Minas Novas	00834	1	3141801008341	BEM POSTA	01420.008279/2014-03
MG	3141801	Minas Novas	01172	1	3141801011721	BURACAO	
MG	3141801	Minas Novas	01235	1	3141801012351	CABECEIRA DO RIBEIRÃO DA FOLHA	01420.103093/2018-82
MG	3141801	Minas Novas	01239	1	3141801012391	CABECEIRAS	
MG	3141801	Minas Novas	01271	1	3141801012711	CACHOEIRA	
MG	3141801	Minas Novas	01601	1	3141801016011	CAPIVARI	
MG	3141801	Minas Novas	01619	1	3141801016191	CAPOEIRINHA	01420.001215/2008-25
MG	3141801	Minas Novas	01620	1	3141801016201	CAPOEIRINHA 2	01420.001215/2008-25
MG	3141801	Minas Novas	02093	1	3141801020931	CÓRREGO DO PINHEIRO	01420.002908/2014-83
MG	3141801	Minas Novas	02111	1	3141801021111	CÓRREGO MARIA PINTO	
MG	3141801	Minas Novas	02223	1	3141801022231	CURRALINHO	01420.000004/2010-90
MG	3141801	Minas Novas	02341	1	3141801023411	EMPAREDADO	
MG	3141801	Minas Novas	02843	1	3141801028431	GRAVATÁ	01420.002908/2014-83
MG	3141801	Minas Novas	03734	1	3141801037341	MACUCO	01420.002602/2005-36
MG	3141801	Minas Novas	03734	2	3141801037342	MACUCO	01420.002602/2005-36
MG	3141801	Minas Novas	03952	1	3141801039521	MATA DOIS	01420.002908/2014-83
MG	3141801	Minas Novas	03989	1	3141801039891	MATO GRANDE	
MG	3141801	Minas Novas	04335	1	3141801043351	NAGO	
MG	3141801	Minas Novas	04767	1	3141801047671	PAU D'ÓLEO	
MG	3141801	Minas Novas	04767	2	3141801047672	PAU D'ÓLEO	
MG	3141801	Minas Novas	04855	1	3141801048551	PEDRA PRETA	01420.100387/2023-10
MG	3141801	Minas Novas	05340	1	3141801053401	QUILOMBO	01420.001979/2005-78
MG	3141801	Minas Novas	05544	1	3141801055441	RIBEIRÃO DA FOLHA	
MG	3141801	Minas Novas	05697	1	3141801056971	RUBINHO	
MG	3141801	Minas Novas	05759	1	3141801057591	SAMAMBAIA	
MG	3141801	Minas Novas	06493	1	3141801064931	SÃO PEDRO DO ALAGADIÇO	
MG	3141801	Minas Novas	06562	1	3141801065621	SÃO TIAGO	
MG	3141801	Minas Novas	06562	2	3141801065622	SÃO TIAGO	
MG	3142007	Mirabela	05450	1	3142007054501	RETIRO	01420.100514/2021-19

Apêndice 1

Localidades quilombolas, segundo os Municípios - Brasil - 2022

(continuação)

Sigla UF	Município		Código único nacional da Comunidade Quilombola declarada com localidade associada	Ordem de ocorrência da Localidade Quilombola no Município	Comunidade Quilombola declarada com localidade associada		Número do processo de identificação e reconhecimento na Fundação Cultural Palmares
	Geocódigo	Nome			Código municipal	Nome	
MG	3142007	Mirabela	05480	1	3142007054801	RIACHO DAS PEDRAS	
MG	3142304	Moeda	03893	1	3142304038931	MARINHO SERRA	
MG	3142304	Moeda	07116	1	3142304071161	TAQUARAÇU	01420.006122/2012-73
MG	3142908	Monte Azul	03628	1	3142908036281	LARANJEIRAS	01420.012492/2013-21
MG	3142908	Monte Azul	04606	1	3142908046061	PACUÍ	01420.008349/2013-34
MG	3142908	Monte Azul	04606	2	3142908046062	PACUÍ	
MG	3142908	Monte Azul	04927	1	3142908049271	PESQUEIRO	01420.012492/2013-21
MG	3142908	Monte Azul	05050	1	3142908050501	POÇÕES	
MG	3142908	Monte Azul	05050	2	3142908050502	POÇÕES	01420.008349/2013-34
MG	3142908	Monte Azul	05050	3	3142908050503	POÇÕES	01420.008349/2013-34
MG	3142908	Monte Azul	05303	1	3142908053031	QUEIMADAS	
MG	3142908	Monte Azul	06554	1	3142908065541	SÃO SEBASTIÃO	01420.012495/2013-64
MG	3142908	Monte Azul	06958	1	3142908069581	SOCO VELHO	01420.012492/2013-21
MG	3142908	Monte Azul	07209	1	3142908072091	TIRA BARRO	01420.012492/2013-21
MG	3143302	Montes Claros	04148	1	3143302041481	MONTE ALTO	01420.008726/2017-69
MG	3143302	Montes Claros	04361	1	3143302043611	NOGUEIRAS	01420.100136/2017-97
MG	3143302	Montes Claros	06272	1	3143302062721	SÃO GERALDO	
MG	3144102	Muzambinho	04332	1	3144102043321	MUZAMBINHO	01420.000153/1999-55
MG	3144508	Nazareno	03153	1	3144508031531	JAGUARA	01420.003187/2013-48
MG	3144508	Nazareno	04664	1	3144508046641	PALMITAL	01420.003187/2013-48
MG	3145059	Nova Porteirinha	02922	1	3145059029221	GURUTUBA	
MG	3145059	Nova Porteirinha	07458	1	3145059074581	VILA CALUMBI-COLONIZAÇÃO III	
MG	3145307	Novo Cruzeiro	03525	1	3145307035251	LAGOA GRANDE	
MG	3145455	Olhos-d'Água	03719	1	3145455037191	MACAUBAS CURRAL	01420.100489/2017-97
MG	3145877	Orizânia	04955	1	3145877049551	PIMENTA	01420.100759/2023-16
MG	3145877	Orizânia	06470	1	3145877064701	SÃO PEDRO	
MG	3146206	Ouro Verde de Minas	00083	1	3146206000831	ÁGUA LIMPA	01420.001096/2007-20
MG	3146206	Ouro Verde de Minas	00083	2	3146206000832	ÁGUA LIMPA	01420.001095/2007-85
MG	3146206	Ouro Verde de Minas	00091	1	3146206000911	ÁGUA PRETA DE BAIXO	01420.002751/2005-03
MG	3146206	Ouro Verde de Minas	00092	1	3146206000921	ÁGUA PRETA DE CIMA	01420.001816/2006-76
MG	3146206	Ouro Verde de Minas	05337	1	3146206053371	QUILOMBO	01420.000655/2004-31
MG	3146206	Ouro Verde de Minas	05818	1	3146206058181	SANTA CRUZ	01420.000826/2005-11
MG	3146552	Pai Pedro	02829	1	3146552028291	GORUTUBA	01420.001250/2004-11
MG	3146552	Pai Pedro	03027	1	3146552030271	INGAZEIRA	
MG	3146552	Pai Pedro	04607	1	3146552046071	PACUÍ DOS GORUTUBANOS	
MG	3146552	Pai Pedro	04607	2	3146552046072	PACUÍ DOS GORUTUBANOS	
MG	3146552	Pai Pedro	04932	1	3146552049321	PICADAS	
MG	3146552	Pai Pedro	05749	1	3146552057491	SALINAS II DOS GORUTUBANOS	
MG	3146552	Pai Pedro	05750	1	3146552057501	SALINAS IV DOS GORUTUBANOS	
MG	3146552	Pai Pedro	05752	1	3146552057521	SALINAS V DOS GORUTUBANOS	
MG	3146552	Pai Pedro	06214	1	3146552062141	SÃO DOMINGOS	
MG	3146552	Pai Pedro	07036	1	3146552070361	TÁBUA	
MG	3146552	Pai Pedro	07104	1	3146552071041	TAPERINHA	

Apêndice 1

Localidades quilombolas, segundo os Municípios - Brasil - 2022

(continuação)

Sigla UF	Município		Código único nacional da Comunidade Quilombola declarada com localidade associada	Ordem de ocorrência da Localidade Quilombola no Município	Comunidade Quilombola declarada com localidade associada		Número do processo de identificação e reconhecimento na Fundação Cultural Palmares
	Geocódigo	Nome			Código municipal	Nome	
MG	3146552	Pai Pedro	07575	1	3146552075751	VILA SUDÁRIO DOS GORUTUBANOS	
MG	3147006	Paracatu	00257	1	3147006002571	AMAROS	
MG	3147006	Paracatu	00257	2	3147006002572	AMAROS	
MG	3147006	Paracatu	00257	3	3147006002573	AMAROS	
MG	3147006	Paracatu	00257	4	3147006002574	AMAROS	01420.000198/2002-13
MG	3147006	Paracatu	00491	1	3147006004911	BAGRES	
MG	3147006	Paracatu	01859	1	3147006018591	CERCADO	01420.000946/2004-20
MG	3147006	Paracatu	03435	1	3147006034351	LAGOA DE SANTO ANTÔNIO	
MG	3147006	Paracatu	03728	1	3147006037281	MACHADINHO	01420.000256/2004-71
MG	3147006	Paracatu	03728	2	3147006037282	MACHADINHO	01420.000256/2004-71
MG	3147006	Paracatu	05088	1	3147006050881	PONTAL	01420.000707/2004-70
MG	3147006	Paracatu	06218	1	3147006062181	SÃO DOMINGOS	01420.000339/1998-32
MG	3147006	Paracatu	06218	2	3147006062182	SÃO DOMINGOS	01420.000339/1998-32
MG	3147006	Paracatu	06548	1	3147006065481	SÃO SEBASTIÃO	
MG	3147402	Paraopeba	05099	1	3147402050991	PONTINHA	01420.001221/2004-59
MG	3147709	Passa Tempo	01285	1	3147709012851	CACHOEIRA DOS FORROS	01420.003102/2008-64
MG	3148004	Patos de Minas	06553	1	3148004065531	SÃO SEBASTIÃO	01420.011747/2014-19
MG	3148301	Paula Cândido	00115	1	3148301001151	AIROES	
MG	3148301	Paula Cândido	01877	1	3148301018771	CHÁCARA	01420.100056/2022-07
MG	3148301	Paula Cândido	02089	1	3148301020891	CÓRREGO DO MEIO	01420.000322/2015-65
MG	3148301	Paula Cândido	02089	2	3148301020892	CÓRREGO DO MEIO	
MG	3148301	Paula Cândido	02089	3	3148301020893	CÓRREGO DO MEIO	
MG	3148301	Paula Cândido	02089	4	3148301020894	CÓRREGO DO MEIO	01420.000322/2015-65
MG	3148400	Paulistas	02824	1	3148400028241	GONÇALVES	01420.009401/2015-31
MG	3148400	Paulistas	02904	1	3148400029041	GUEDES	
MG	3148608	Peçanha	00069	1	3148608000691	ÁGUA BRANCA E JORGES	01420.100946/2017-43
MG	3148608	Peçanha	01077	1	3148608010771	BOQUEIRÃO DAS VIEIRAS	
MG	3148608	Peçanha	05251	1	3148608052511	PURIFICAÇÃO	
MG	3148608	Peçanha	07451	1	3148608074511	VIEIRA	
MG	3149150	Pedras de Maria da Cruz	00231	1	3149150002311	ALTO GRANDE	
MG	3149150	Pedras de Maria da Cruz	01630	1	3149150016301	CARAÍBAS	
MG	3149150	Pedras de Maria da Cruz	01630	2	3149150016302	CARAÍBAS	01420.012496/2013-17
MG	3149150	Pedras de Maria da Cruz	03138	1	3149150031381	JACAREZINHO	
MG	3149150	Pedras de Maria da Cruz	04661	1	3149150046611	PALMEIRINHA	01420.004600/2011-20
MG	3149150	Pedras de Maria da Cruz	04728	1	3149150047281	PASSAGEM	
MG	3149309	Pedro Leopoldo	04960	1	3149309049601	PIMENTEL	01420.000721/2010-11
MG	3149309	Pedro Leopoldo	04960	2	3149309049602	PIMENTEL	
MG	3149309	Pedro Leopoldo	04960	3	3149309049603	PIMENTEL	
MG	3149705	Perdigão	02347	1	3149705023471	ENGENHO	
MG	3150000	Pescador	02631	1	3150000026311	FERREIRAS	01420.001149/2006-21
MG	3150570	Pintópolis	05266	1	3150570052661	QUATIS	
MG	3150570	Pintópolis	05940	1	3150570059401	SANTA RITA	
MG	3150604	Piracema	01284	1	3150604012841	CACHOEIRA DOS FORROS	

Apêndice 1

Localidades quilombolas, segundo os Municípios - Brasil - 2022

(continuação)

Sigla UF	Município		Código único nacional da Comunidade Quilombola declarada com localidade associada	Ordem de ocorrência da Localidade Quilombola no Município	Comunidade Quilombola declarada com localidade associada		Número do processo de identificação e reconhecimento na Fundação Cultural Palmares
	Geocódigo	Nome			Código municipal	Nome	
MG	3150802	Piranga	00206	1	3150802002061	ALTO DA FONSECA	
MG	3150802	Piranga	00781	1	3150802007811	BAÚ	
MG	3150802	Piranga	01766	1	3150802017661	CATANHO	
MG	3150802	Piranga	02074	1	3150802020741	CÓRREGO DAS ALMAS	
MG	3150802	Piranga	02909	1	3150802029091	GUINE	
MG	3150802	Piranga	04741	1	3150802047411	PASSARINHO	
MG	3150802	Piranga	04866	1	3150802048661	PEDREIRA	
MG	3150802	Piranga	05152	1	3150802051521	POUSADA	
MG	3150802	Piranga	06114	1	3150802061141	SANTO ANTÔNIO DE PINHEIROS ALTOS	01420.001525/2008-40
MG	3150802	Piranga	06120	1	3150802061201	SANTO ANTÔNIO DO GUINÉ	01420.000462/2009-95
MG	3150802	Piranga	06120	2	3150802061202	SANTO ANTÔNIO DO GUINÉ	01420.000462/2009-95
MG	3150802	Piranga	06124	1	3150802061241	SANTO ANTÔNIO DO PIRAPETINGA (BACALHAU)	01420.102395/2019-14
MG	3150802	Piranga	06134	1	3150802061341	SANTO ANTÔNIO DOS QUILOMBOLAS	
MG	3150802	Piranga	06360	1	3150802063601	SÃO JOSÉ	
MG	3151404	Pitangui	07420	1	3151404074201	VELOSO	01420.002916/2009-62
MG	3152006	Pompéu	05714	1	3152006057141	SACO BARREIRO	01420.001593/2007-28
MG	3152105	Ponte Nova	00517	1	3152105005171	BAIRRO DE FÁTIMA	01420.000806/2007-02
MG	3152105	Ponte Nova	01802	1	3152105018021	CAZUMBA	
MG	3152105	Ponte Nova	02771	1	3152105027711	GANGA ZUMBA	
MG	3152105	Ponte Nova	04470	1	3152105044701	NOVO HORIZONTE	
MG	3152105	Ponte Nova	04650	1	3152105046501	PALMEIRAS	
MG	3152204	Porteirinha	02827	1	3152204028271	GORUTUBA	
MG	3152204	Porteirinha	04266	1	3152204042661	MUMBUCA	
MG	3152204	Porteirinha	07540	1	3152204075401	VILA NOVA DOS POÇÕES	
MG	3152501	Pouso Alegre	01220	1	3152501012201	CABANO	
MG	3153202	Presidente Juscelino	01134	1	3153202011341	BREJO	
MG	3153202	Presidente Juscelino	01579	1	3153202015791	CAPÃO	01420.101921/2018-48
MG	3153301	Presidente Kubitschek	00290	1	3153301002901	ANDREQUICÉ	01420.102039/2018-10
MG	3153301	Presidente Kubitschek	05371	1	3153301053711	RAIZ	01420.012772/2014-10
MG	3154002	Raul Soares	00844	1	3154002008441	BERNARDOS	01420.002408/2006-31
MG	3154200	Resende Costa	02233	1	3154200022331	CURRALINHO DOS PAULAS	01420.001090/2007-52
MG	3154200	Resende Costa	02233	2	3154200022332	CURRALINHO DOS PAULAS	
MG	3154408	Ressaquinha	06123	1	3154408061231	SANTO ANTÔNIO DO MORRO GRANDE	01420.000421/2007-37
MG	3154507	Riacho dos Machados	04883	1	3154507048831	PEIXE BRAVO	01420.002394/2008-18
MG	3154606	Ribeirão das Neves	03055	1	3154606030551	IRMANDADE DO ROSÁRIO DE JUSTINÓPOLIS	
MG	3154606	Ribeirão das Neves	03055	2	3154606030552	IRMANDADE DO ROSÁRIO DE JUSTINÓPOLIS	01420.001750/2015-13
MG	3154606	Ribeirão das Neves	04414	1	3154606044141	NOSSA SENHORA DO ROSÁRIO	
MG	3155207	Rio Espera	01181	1	3155207011811	BURACO DO PAIOL	01420.001889/2008-20
MG	3155207	Rio Espera	02100	1	3155207021001	CÓRREGO DOS ANJOS	
MG	3155207	Rio Espera	02113	1	3155207021131	CÓRREGO SANTANA	
MG	3155207	Rio Espera	03641	1	3155207036411	LAVRAS	

Apêndice 1

Localidades quilombolas, segundo os Municípios - Brasil - 2022

(continuação)

Sigla UF	Município		Código único nacional da Comunidade Quilombola declarada com localidade associada	Ordem de ocorrência da Localidade Quilombola no Município	Comunidade Quilombola declarada com localidade associada		Número do processo de identificação e reconhecimento na Fundação Cultural Palmares
	Geocódigo	Nome			Código municipal	Nome	
MG	3155207	Rio Espera	03651	1	3155207036511	LEOAS	
MG	3155207	Rio Espera	04186	1	3155207041861	MOREIRAS	01420.000881/2007-65
MG	3155603	Rio Pardo de Minas	04063	1	3155603040631	MIRANDA	
MG	3155603	Rio Pardo de Minas	04884	1	3155603048841	PEIXE BRAVO II	
MG	3155702	Rio Piracicaba	01798	1	3155702017981	CAXAMBU	01420.010616/2011-71
MG	3155702	Rio Piracicaba	04609	1	3155702046091	PADRE PINTO	
MG	3155702	Rio Piracicaba	05474	1	3155702054741	RIACHO DA CRUZ	
MG	3156502	Rubelita	05026	1	3156502050261	POÇO D'ANTAS	
MG	3156809	Sabinópolis	00642	1	3156809006421	BARRA DE SANTO ANTÔNIO	
MG	3156809	Sabinópolis	00642	2	3156809006422	BARRA DE SANTO ANTÔNIO	01420.003040/2015-10
MG	3156809	Sabinópolis	00642	3	3156809006423	BARRA DE SANTO ANTÔNIO	
MG	3156809	Sabinópolis	01008	1	3156809010081	BOM JARDIM	
MG	3156809	Sabinópolis	01290	1	3156809012901	CACHOEIRA SIMOES	
MG	3156809	Sabinópolis	02065	1	3156809020651	CÓRREGO DA FONTE	
MG	3156809	Sabinópolis	02065	2	3156809020652	CÓRREGO DA FONTE	
MG	3156809	Sabinópolis	03747	1	3156809037471	MAITACA	01420.009606/2011-93
MG	3156809	Sabinópolis	04047	1	3156809040471	MESTRE	01420.000543/2010-29
MG	3156809	Sabinópolis	04135	1	3156809041351	MONSENHOR AMANTINO	
MG	3156809	Sabinópolis	05341	1	3156809053411	QUILOMBO	01420.100374/2018-83
MG	3156809	Sabinópolis	05796	1	3156809057961	SANTA BÁRBARA	01420.004642/2011-61
MG	3156809	Sabinópolis	06221	1	3156809062211	SÃO DOMINGOS	01420.001541/2010-57
MG	3156809	Sabinópolis	06528	1	3156809065281	SÃO ROQUE	
MG	3156809	Sabinópolis	06737	1	3156809067371	SESMARIA	01420.007316/2013-77
MG	3157005	Salinas	02977	1	3157005029771	ILHA DAS CAPIVARAS	
MG	3157005	Salinas	04444	1	3157005044441	NOVA MATRONA	01420.101665/2019-70
MG	3157005	Salinas	04505	1	3157005045051	OLARIA	01420.101181/2019-21
MG	3157104	Salto da Divisa	01102	1	3157104011021	BRAÇO FORTE	01420.008841/2017-33
MG	3157609	Santa Fé de Minas	02796	1	3157609027961	GENIPAPO	01420.008723/2017-25
MG	3157658	Santa Helena de Minas	02822	1	3157658028221	GONÇALVES	
MG	3157658	Santa Helena de Minas	03853	1	3157658038531	MARCINEIROS	01420.002301/2016-65
MG	3157658	Santa Helena de Minas	03853	2	3157658038532	MARCINEIROS	
MG	3157658	Santa Helena de Minas	04483	1	3157658044831	NUNES	
MG	3157807	Santa Luzia	02613	1	3157807026131	FECHO	
MG	3157807	Santa Luzia	04970	1	3157807049701	PINHÕES	01420.001091/2017-79
MG	3157807	Santa Luzia	05834	1	3157807058341	SANTA HELENA	
MG	3158003	Santa Maria de Itabira	00732	1	3158003007321	BARRO PRETO	01420.000989/2006-77
MG	3158003	Santa Maria de Itabira	03735	1	3158003037351	MACUCO	01420.007788/2010-87
MG	3158003	Santa Maria de Itabira	04220	1	3158003042201	MORRO ESCURO	
MG	3158003	Santa Maria de Itabira	05016	1	3158003050161	POÇÃO	
MG	3158003	Santa Maria de Itabira	05901	1	3158003059011	SANTA MARIA	01420.007787/2010-32
MG	3158003	Santa Maria de Itabira	06403	1	3158003064031	SÃO JOSÉ DOS CHAVES	01420.007786/2010-98
MG	3158953	Santana do Paraíso	00034	1	3158953000341	ACHADO DE CIMA	01420.100186/2021-51
MG	3160207	Santo Antônio do Itambé	00081	1	3160207000811	ÁGUA LIMPA	

Apêndice 1

Localidades quilombolas, segundo os Municípios - Brasil - 2022

(continuação)

Sigla UF	Município		Código único nacional da Comunidade Quilombola declarada com localidade associada	Ordem de ocorrência da Localidade Quilombola no Município	Comunidade Quilombola declarada com localidade associada		Número do processo de identificação e reconhecimento na Fundação Cultural Palmares
	Geocódigo	Nome			Código municipal	Nome	
MG	3160207	Santo Antônio do Itambé	00489	1	3160207004891	BAGO	
MG	3160207	Santo Antônio do Itambé	00490	1	3160207004901	BAGRES	
MG	3160207	Santo Antônio do Itambé	01530	1	3160207015301	CANAVIAL	
MG	3160207	Santo Antônio do Itambé	01935	1	3160207019351	CIPÓ 1	
MG	3160207	Santo Antônio do Itambé	01936	1	3160207019361	CIPÓ 2	
MG	3160207	Santo Antônio do Itambé	02683	1	3160207026831	FONSECA	
MG	3160207	Santo Antônio do Itambé	03904	1	3160207039041	MARTINS	
MG	3160207	Santo Antônio do Itambé	04321	1	3160207043211	MUTUCA	
MG	3160207	Santo Antônio do Itambé	04919	1	3160207049191	PEROBAS	
MG	3160207	Santo Antônio do Itambé	05305	1	3160207053051	QUEIMADAS	
MG	3160207	Santo Antônio do Itambé	07033	1	3160207070331	TABORNAS	
MG	3160207	Santo Antônio do Itambé	07095	1	3160207070951	TAPERA	
MG	3160207	Santo Antônio do Itambé	07115	1	3160207071151	TAQUARAÇU	
MG	3160702	Santos Dumont	06191	1	3160702061911	SÃO BENTO	01420.100978/2023-97
MG	3160702	Santos Dumont	06557	1	3160702065571	SÃO SEBASTIÃO DA BOA VISTA	01420.001704/2009-68
MG	3160702	Santos Dumont	07457	1	3160702074571	VILA CACHOEIRINHA	
MG	3161007	São Domingos do Prata	00399	1	3161007003991	AREIÃO	01420.102020/2021-79
MG	3161007	São Domingos do Prata	06641	1	3161007066411	SERRA	01420.102119/2021-71
MG	3161007	São Domingos do Prata	06659	1	3161007066591	SERRA DE CIMA	01420.102119/2021-71
MG	3161007	São Domingos do Prata	07009	1	3161007070091	SURRÃO	01420.102021/2021-13
MG	3161106	São Francisco	00305	1	3161106003051	ANGICAL	01420.006801/2017-57
MG	3161106	São Francisco	00669	1	3161106006691	BARREIRA	01420.001000/2005-61
MG	3161106	São Francisco	00836	1	3161106008361	BENEDITO COSTA	01420.005069/2016-17
MG	3161106	São Francisco	01019	1	3161106010191	BOM JARDIM DA PRATA	01420.001000/2005-61
MG	3161106	São Francisco	01020	1	3161106010201	BOM JARDIM DA PRATA II	
MG	3161106	São Francisco	01133	1	3161106011331	BREJO	
MG	3161106	São Francisco	01138	1	3161106011381	BREJO DA FELICIDADE.	
MG	3161106	São Francisco	01196	1	3161106011961	BURITI DO MEIO	
MG	3161106	São Francisco	01196	2	3161106011962	BURITI DO MEIO	01420.000382/2004-25
MG	3161106	São Francisco	01581	1	3161106015811	CAPÃO DA PRATA	
MG	3161106	São Francisco	01638	1	3161106016381	CARAÍBAS II	01420.100259/2017-28
MG	3161106	São Francisco	02151	1	3161106021511	CROA	
MG	3161106	São Francisco	02152	1	3161106021521	CROA DE MINAS	
MG	3161106	São Francisco	02339	1	3161106023391	EMBU	
MG	3161106	São Francisco	02530	1	3161106025301	FAZENDA BREJO DOS ANJICOS.	
MG	3161106	São Francisco	02976	1	3161106029761	ILHA DA UNIÃO	
MG	3161106	São Francisco	02979	1	3161106029791	ILHA DAS PORTEIRAS	
MG	3161106	São Francisco	03410	1	3161106034101	LAGOA DA PRATA	01420.001000/2005-61
MG	3161106	São Francisco	04048	1	3161106040481	MESTRE MINERVINO	
MG	3161106	São Francisco	04888	1	3161106048881	PENA BRANCA	01420.100240/2023-20
MG	3161106	São Francisco	05140	1	3161106051401	PORTO VELHO	
MG	3161106	São Francisco	05343	1	3161106053431	QUILOMBO BARRA DOS CALDERÕES	
MG	3161106	São Francisco	05472	1	3161106054721	RIACHO BOM JARDIM	

Apêndice 1

Localidades quilombolas, segundo os Municípios - Brasil - 2022

(continuação)

Sigla UF	Município		Código único nacional da Comunidade Quilombola declarada com localidade associada	Ordem de ocorrência da Localidade Quilombola no Município	Comunidade Quilombola declarada com localidade associada		Número do processo de identificação e reconhecimento na Fundação Cultural Palmares
	Geocódigo	Nome			Código municipal	Nome	
MG	3161106	São Francisco	05840	1	3161106058401	SANTA HELENA	01420.001000/2005-61
MG	3161106	São Francisco	05844	1	3161106058441	SANTA HELENA II	
MG	3161106	São Francisco	07042	1	3161106070421	TABULEIRO	
MG	3161106	São Francisco	07368	1	3161106073681	VAQUETA	
MG	3161908	São Gonçalo do Rio Abaixo	00776	1	3161908007761	BAU	
MG	3161908	São Gonçalo do Rio Abaixo	01087	1	3161908010871	BORGES	
MG	3161908	São Gonçalo do Rio Abaixo	05574	1	3161908055741	RINCÃO DOS FERNANDES	
MG	3162252	São João da Lagoa	00144	1	3162252001441	ALEGRE	01420.102122/2018-99
MG	3162401	São João da Ponte	00056	1	3162401000561	AGRESTE	01420.011139/2012-42
MG	3162401	São João da Ponte	00382	1	3162401003821	ARARUBA	
MG	3162401	São João da Ponte	00382	2	3162401003822	ARARUBA	01420.000308/1999-90
MG	3162401	São João da Ponte	00963	1	3162401009631	BOA VISTINHA	01420.001187/2005-01
MG	3162401	São João da Ponte	01800	1	3162401018001	CAXAMBU II	01420.000308/1999-90
MG	3162401	São João da Ponte	06742	1	3162401067421	SETE LADEIRAS	01420.000430/2003-02
MG	3162401	São João da Ponte	07143	1	3162401071431	TERRA DURA	01420.001188/2005-48
MG	3162401	São João da Ponte	07435	1	3162401074351	VEREDA VIANA	01420.000022/2004-23
MG	3162500	São João del Rei	05164	1	3162500051641	POVOADO DO CANELA	
MG	3162807	São João Evangelista	01228	1	3162807012281	CABECEIRA BOM JESUS	
MG	3162807	São João Evangelista	02823	1	3162807028231	GONÇALVES	
MG	3164100	São Pedro do Suaçuí	02928	1	3164100029281	HIGINOS	01420.101188/2021-67
MG	3164209	São Romão	01203	1	3164209012031	BURITIZINHO	01420.100775/2017-52
MG	3164209	São Romão	05530	1	3164209055301	RIBANCEIRAS	01420.100775/2017-52
MG	3165008	São Tiago	01651	1	3165008016511	CARAPUCA	
MG	3165552	Setubinha	00659	1	3165552006591	BARRA SETUBAL	
MG	3165552	Setubinha	01269	1	3165552012691	CACHOEIRA	
MG	3165552	Setubinha	02235	1	3165552022351	CURTUME	
MG	3165552	Setubinha	05257	1	3165552052571	QUARESMA	01420.101911/2018-11
MG	3165552	Setubinha	05258	1	3165552052581	QUARESMA 2	
MG	3165552	Setubinha	06974	1	3165552069741	SOTURNO DA MATA	
MG	3165552	Setubinha	06975	1	3165552069751	SOTURNO MATA	
MG	3166105	Senhora do Porto	04115	1	3166105041151	MOINHO VELHO	01420.016351/2013-87
MG	3166808	Serra do Salitre	02503	1	3166808025031	FAMÍLIA TEODORO DE OLIVEIRA E VENTURA	01420.001041/2008-09
MG	3166956	Serranópolis de Minas	01155	1	3166956011551	BRUTIA	01420.001245/2008-31
MG	3166956	Serranópolis de Minas	01155	2	3166956011552	BRUTIA	01420.001245/2008-31
MG	3166956	Serranópolis de Minas	01504	1	3166956015041	CAMPOS	01420.001246/2008-86
MG	3167103	Serro	00459	1	3167103004591	AUSENTE	
MG	3167103	Serro	00459	2	3167103004592	AUSENTE	01420.005183/2012-13
MG	3167103	Serro	00635	1	3167103006351	BARRA CEGA	
MG	3167103	Serro	00779	1	3167103007791	BAU	01420.001509/2007-76
MG	3167103	Serro	00855	1	3167103008551	BICA D'ÁGUA DE CIMA	
MG	3167103	Serro	00856	1	3167103008561	BICA D'ÁGUA	
MG	3167103	Serro	01068	1	3167103010681	BOQUEIRÃO	

Apêndice 1

Localidades quilombolas, segundo os Municípios - Brasil - 2022

(continuação)

Sigla UF	Município		Código único nacional da Comunidade Quilombola declarada com localidade associada	Ordem de ocorrência da Localidade Quilombola no Município	Comunidade Quilombola declarada com localidade associada		Número do processo de identificação e reconhecimento na Fundação Cultural Palmares
	Geocódigo	Nome			Código municipal	Nome	
MG	3167103	Serro	01605	1	3167103016051	CAPIVARI	01420.103574/2018-98
MG	3167103	Serro	01883	1	3167103018831	CHACRINHA	
MG	3167103	Serro	02350	1	3167103023501	ENGENHO	
MG	3167103	Serro	02678	1	3167103026781	FLORIANO	
MG	3167103	Serro	03207	1	3167103032071	JAZIDA	
MG	3167103	Serro	04264	1	3167103042641	MUMBAÇA	
MG	3167103	Serro	04264	2	3167103042642	MUMBAÇA	
MG	3167103	Serro	05033	1	3167103050331	POÇO DE COLÔNIA	
MG	3167103	Serro	05815	1	3167103058151	SANTA CRUZ	01420.005192/2012-12
MG	3167103	Serro	06383	1	3167103063831	SÃO JOSÉ DAS MARAVILHAS	01420.005188/2012-46
MG	3167103	Serro	06722	1	3167103067221	SERRO	
MG	3167103	Serro	07489	1	3167103074891	VILA DOS CRIOULOS	
MG	3167103	Serro	07536	1	3167103075361	VILA NOVA	01420.005185/2012-11
MG	3167608	Simonésia	00823	1	3167608008231	BELIZARIOS	
MG	3167905	Tabuleiro	01093	1	3167905010931	BOTAFOGO	01420.001233/2009-98
MG	3168606	Teófilo Otoni	02076	1	3168606020761	CÓRREGO DO AÇUDE	
MG	3168606	Teófilo Otoni	02596	1	3168606025961	FAZENDA SAUDADE	
MG	3168606	Teófilo Otoni	06412	1	3168606064121	SÃO JULIÃO II	01420.009082/2010-50
MG	3168903	Tiros	03222	1	3168903032221	JESUS	
MG	3169307	Três Corações	00170	1	3169307001701	ALTEROSAS	
MG	3169307	Três Corações	05106	1	3169307051061	PORTÃO DE CAMBUQUIRA	
MG	3169307	Três Corações	07117	1	3169307071171	TAQUARAL	
MG	3169406	Três Pontas	04413	1	3169406044131	NOSSA SENHORA DO ROSÁRIO	
MG	3169901	Ubá	00064	1	3169901000641	AGROCERES	
MG	3169901	Ubá	00520	1	3169901005201	BAIRRO LUZ	
MG	3169901	Ubá	02122	1	3169901021221	CORTE GRANDE	01420.002445/2007-21
MG	3169901	Ubá	02148	1	3169901021481	CRISTAL	
MG	3169901	Ubá	04336	1	3169901043361	NAMASTÊ	01420.001622/2009-13
MG	3170008	Ubaí	02349	1	3170008023491	ENGENHO	
MG	3170008	Ubaí	02803	1	3170008028031	GERAIS VELHO	01420.001416/2006-61
MG	3170008	Ubaí	04633	1	3170008046331	PALMARES DO BOM JESUS	
MG	3170008	Ubaí	04733	1	3170008047331	PASSAGEM BRANCA	
MG	3170529	Urucuia	07516	1	3170529075161	VILA MORAES	
MG	3170750	Varjão de Minas	02121	1	3170750021211	CORTE	01420.003898/2017-46
MG	3170909	Varzelândia	01799	1	3170909017991	CAXAMBU	01420.000308/1999-90
MG	3170909	Varzelândia	02737	1	3170909027371	FURADO CURRAL	
MG	3170909	Varzelândia	02738	1	3170909027381	FURADO MODESTO	
MG	3170909	Varzelândia	02739	1	3170909027391	FURADO SECO	01420.000308/1999-90
MG	3170909	Varzelândia	04564	1	3170909045641	ÓRION	
MG	3170909	Varzelândia	04717	1	3170909047171	PARATERRA I	
MG	3170909	Varzelândia	06580	1	3170909065801	SÃO VICENTE II	01420.000308/1999-90
MG	3170909	Varzelândia	06657	1	3170909066571	SERRA D'ÁGUA	
MG	3170909	Varzelândia	07088	1	3170909070881	TANQUINHOS	

Apêndice 1

Localidades quilombolas, segundo os Municípios - Brasil - 2022

(continuação)

Sigla UF	Município		Código único nacional da Comunidade Quilombola declarada com localidade associada	Ordem de ocorrência da Localidade Quilombola no Município	Comunidade Quilombola declarada com localidade associada		Número do processo de identificação e reconhecimento na Fundação Cultural Palmares
	Geocódigo	Nome			Código municipal	Nome	
MG	3171006	Vazante	00492	1	3171006004921	BAGRES	01420.000338/2003-34
MG	3171006	Vazante	00511	1	3171006005111	BAINHA	01420.001143/2004-92
MG	3171006	Vazante	01242	1	3171006012421	CABELUDO	01420.000654/2004-97
MG	3171006	Vazante	02024	1	3171006020241	CONSCIENCIA NEGRA	01420.000652/2004-06
MG	3171030	Verdelândia	00705	1	3171030007051	BARREIRO RIO VERDE	
MG	3171030	Verdelândia	01145	1	3171030011451	BREJO DOS CRIOULOS	01420.000308/1999-90
MG	3171030	Verdelândia	03663	1	3171030036631	LIMEIRA	01420.001189/2005-92
MG	3171030	Verdelândia	06743	1	3171030067431	SETE LADEIRAS E TERRA DURA	
MG	3171030	Verdelândia	07604	1	3171030076041	VISTA ALEGRE	
MG	3171030	Verdelândia	07604	2	3171030076042	VISTA ALEGRE	01420.000308/1999-90
MG	3171071	Veredinha	04144	1	3171071041441	MONTE ALEGRE	01420.101745/2020-69
MG	3171071	Veredinha	04389	1	3171071043891	NOSSA SENHORA DE FÁTIMA	
MG	3171303	Viçosa	01166	1	3171303011661	BUIEIE	01420.000385/2004-69
MG	3171303	Viçosa	05694	1	3171303056941	RUA NOVA	
MG	3171303	Viçosa	06401	1	3171303064011	SÃO JOSÉ DO TRIUNFO	
MG	3171600	Virgem da Lapa	00161	1	3171600001611	ALMAS	
MG	3171600	Virgem da Lapa	00245	1	3171600002451	ALTO SÃO JOSÉ	
MG	3171600	Virgem da Lapa	00817	1	3171600008171	BELA VISTA	01420.100264/2019-01
MG	3171600	Virgem da Lapa	00859	1	3171600008591	BIQUINHA	01420.003844/2017-81
MG	3171600	Virgem da Lapa	01112	1	3171600011121	BRAVO	01420.101479/2022-36
MG	3171600	Virgem da Lapa	01165	1	3171600011651	BUGRE	01420.001744/2008-29
MG	3171600	Virgem da Lapa	01329	1	3171600013291	CAFUNDÓ	01420.100158/2019-19
MG	3171600	Virgem da Lapa	01456	1	3171600014561	CAMPINHO	
MG	3171600	Virgem da Lapa	01456	2	3171600014562	CAMPINHO	01420.011982/2015-71
MG	3171600	Virgem da Lapa	01597	1	3171600015971	CAPIM PUBA	01420.011986/2015-50
MG	3171600	Virgem da Lapa	01665	1	3171600016651	CARDOSOS	
MG	3171600	Virgem da Lapa	01875	1	3171600018751	CHÁCARA	
MG	3171600	Virgem da Lapa	02214	1	3171600022141	CURRAL NOVO	01420.000327/2007-88
MG	3171600	Virgem da Lapa	02214	2	3171600022142	CURRAL NOVO	01420.000327/2007-88
MG	3171600	Virgem da Lapa	02268	1	3171600022681	DAS ALMAS	01420.002943/2006-92
MG	3171600	Virgem da Lapa	02844	1	3171600028441	GRAVATÁ	01420.014881/2015-52
MG	3171600	Virgem da Lapa	03215	1	3171600032151	JEQUITIBA	01420.001744/2008-29
MG	3171600	Virgem da Lapa	03400	1	3171600034001	LAGOA DA MANGA	01420.013103/2016-27
MG	3171600	Virgem da Lapa	03644	1	3171600036441	LAVRINHA	01420.014885/2015-31
MG	3171600	Virgem da Lapa	03754	1	3171600037541	MALHADA BRANCA	01420.100159/2019-63
MG	3171600	Virgem da Lapa	03887	1	3171600038871	MARIMBONDO	
MG	3171600	Virgem da Lapa	04193	1	3171600041931	MORRINHOS	
MG	3171600	Virgem da Lapa	04320	1	3171600043201	MUTUCA	
MG	3171600	Virgem da Lapa	04557	1	3171600045571	ONÇA	01420.014890/2015-43
MG	3171600	Virgem da Lapa	04559	1	3171600045591	ONÇA DE BAIXO	
MG	3171600	Virgem da Lapa	04560	1	3171600045601	ONÇA DO MEIO	
MG	3171600	Virgem da Lapa	04595	1	3171600045951	PACHECO	01420.014885/2015-31
MG	3171600	Virgem da Lapa	04595	2	3171600045952	PACHECO	01420.014885/2015-31

Apêndice 1

Localidades quilombolas, segundo os Municípios - Brasil - 2022

(continuação)

Sigla UF	Município		Código único nacional da Comunidade Quilombola declarada com localidade associada	Ordem de ocorrência da Localidade Quilombola no Município	Comunidade Quilombola declarada com localidade associada		Número do processo de identificação e reconhecimento na Fundação Cultural Palmares
	Geocódigo	Nome			Código municipal	Nome	
MG	3171600	Virgem da Lapa	04881	1	3171600048811	PEGA	01420.001526/2008-94
MG	3171600	Virgem da Lapa	05674	1	3171600056741	ROSÁRIO	
MG	3171600	Virgem da Lapa	05678	1	3171600056781	ROSÁRIO DE BAIXO	
MG	3171600	Virgem da Lapa	05679	1	3171600056791	ROSÁRIO DE CIMA	
MG	3171600	Virgem da Lapa	05946	1	3171600059461	SANTA RITA	
MG	3171600	Virgem da Lapa	06042	1	3171600060421	SANTANA	01420.100264/2019-01
MG	3171600	Virgem da Lapa	06373	1	3171600063731	SÃO JOSÉ	01420.015527/2015-45
MG	3171600	Virgem da Lapa	07326	1	3171600073261	UNIÃO DOS ROSÁRIOS	01420.001531/2010-11
MG	3171600	Virgem da Lapa	07344	1	3171600073441	VAI VIR	01420.100265/2019-47
MG	3171600	Virgem da Lapa	07344	2	3171600073442	VAI VIR	01420.100265/2019-47
MG	3171600	Virgem da Lapa	07439	1	3171600074391	VEREDAS	01420.100851/2018-19
MG	3171907	Virgolândia	00105	1	3171907001051	ÁGUAS CLARAS	01420.000963/2007-18
MG	3172004	Visconde do Rio Branco	01016	1	3172004010161	BOM JARDIM	01420.002379/2008-70
ES	3201209	Cachoeiro de Itapemirim	04142	1	3201209041421	MONTE ALEGRE	01420.001511/2005-83
ES	3201605	Conceição da Barra	00293	1	3201605002931	ANGELIM	01420.002134/2006-81
ES	3201605	Conceição da Barra	00293	2	3201605002932	ANGELIM	01420.002134/2006-81
ES	3201605	Conceição da Barra	00295	1	3201605002951	ANGELIM DISA	01420.002134/2006-81
ES	3201605	Conceição da Barra	00296	1	3201605002961	ANGELIM I	01420.002142/2006-27
ES	3201605	Conceição da Barra	00296	2	3201605002962	ANGELIM I	01420.002142/2006-27
ES	3201605	Conceição da Barra	00297	1	3201605002971	ANGELIM II	01420.002134/2006-81
ES	3201605	Conceição da Barra	00299	1	3201605002991	ANGELIM III	01420.002134/2006-81
ES	3201605	Conceição da Barra	00299	2	3201605002992	ANGELIM III	01420.002134/2006-81
ES	3201605	Conceição da Barra	01560	1	3201605015601	CANTAGALO	
ES	3201605	Conceição da Barra	01560	2	3201605015602	CANTAGALO	
ES	3201605	Conceição da Barra	02064	1	3201605020641	CÓRREGO DA ANGÉLICA	01420.013320/2015-36
ES	3201605	Conceição da Barra	02064	2	3201605020642	CÓRREGO DA ANGÉLICA	01420.013320/2015-36
ES	3201605	Conceição da Barra	02077	1	3201605020771	CÓRREGO DO ALEXANDRE	01420.000316/2015-16
ES	3201605	Conceição da Barra	02083	1	3201605020831	CÓRREGO DO FELIPE	01420.101527/2021-13
ES	3201605	Conceição da Barra	02087	1	3201605020871	CÓRREGO DO MACUCO	01420.002134/2006-81
ES	3201605	Conceição da Barra	02096	1	3201605020961	CÓRREGO DO SERTÃO	01420.002143/2006-71
ES	3201605	Conceição da Barra	02096	2	3201605020962	CÓRREGO DO SERTÃO	01420.002143/2006-71
ES	3201605	Conceição da Barra	02108	1	3201605021081	CÓRREGO GRANDE	
ES	3201605	Conceição da Barra	02108	2	3201605021082	CÓRREGO GRANDE	
ES	3201605	Conceição da Barra	02116	1	3201605021161	CÓRREGO SÃO DOMINGOS	
ES	3201605	Conceição da Barra	02134	1	3201605021341	COXI	
ES	3201605	Conceição da Barra	02134	2	3201605021342	COXI	01420.002146/2006-13
ES	3201605	Conceição da Barra	02134	3	3201605021343	COXI	
ES	3201605	Conceição da Barra	02299	1	3201605022991	DIVINO ESPÍRITO SANTO	
ES	3201605	Conceição da Barra	02314	1	3201605023141	DONA GUILHERMINDA	01420.002141/2006-82
ES	3201605	Conceição da Barra	02410	1	3201605024101	ESPERANÇA SAPÉ DO NORTE	01420.101778/2021-90
ES	3201605	Conceição da Barra	03602	1	3201605036021	LAJINHA	
ES	3201605	Conceição da Barra	03670	1	3201605036701	LINHARINHO	01420.002079/2005-48
ES	3201605	Conceição da Barra	03670	2	3201605036702	LINHARINHO	01420.002079/2005-48

Apêndice 1

Localidades quilombolas, segundo os Municípios - Brasil - 2022

(continuação)

Sigla UF	Município		Código único nacional da Comunidade Quilombola declarada com localidade associada	Ordem de ocorrência da Localidade Quilombola no Município	Comunidade Quilombola declarada com localidade associada		Número do processo de identificação e reconhecimento na Fundação Cultural Palmares
	Geocódigo	Nome			Código municipal	Nome	
ES	3201605	Conceição da Barra	03670	3	3201605036703	LINHARINHO	01420.002079/2005-48
ES	3201605	Conceição da Barra	04218	1	3201605042181	MORRO DO ONÇA	01420.009210/2015-70
ES	3201605	Conceição da Barra	04466	1	3201605044661	NOVO	
ES	3201605	Conceição da Barra	04693	1	3201605046931	PARAÍSO	
ES	3201605	Conceição da Barra	05135	1	3201605051351	PORTO GRANDE	01420.000314/2015-19
ES	3201605	Conceição da Barra	05655	1	3201605056551	RODA D'ÁGUA	01420.002145/2006-61
ES	3201605	Conceição da Barra	06036	1	3201605060361	SANTANA	01420.002144/2006-16
ES	3201605	Conceição da Barra	06220	1	3201605062201	SÃO DOMINGOS	01420.002150/2005-92
ES	3201605	Conceição da Barra	06335	1	3201605063351	SÃO JORGE	01420.002077/2005-59
ES	3201803	Divino de São Lourenço	02061	1	3201803020611	CÓRREGO AMARELO	
ES	3202207	Fundão	06472	1	3202207064721	SÃO PEDRO	
ES	3202306	Guaçuí	02098	1	3202306020981	CÓRREGO DO SOSSEGO	01420.100046/2018-87
ES	3202405	Guarapari	00233	1	3202405002331	ALTO IGUAPE	01420.002060/2012-21
ES	3202405	Guarapari	04089	1	3202405040891	MOCAMBO	01420.101936/2019-97
ES	3202405	Guarapari	04089	2	3202405040892	MOCAMBO	
ES	3202504	Ibiraçu	06467	1	3202504064671	SÃO PEDRO	
ES	3202504	Ibiraçu	06467	2	3202504064672	SÃO PEDRO	
ES	3202504	Ibiraçu	06467	3	3202504064673	SÃO PEDRO	01420.000268/2006-67
ES	3202801	Itapemirim	02841	1	3202801028411	GRAUNA	01420.006253/2010-99
ES	3203056	Jaguaré	04667	1	3203056046671	PALMITINHO	
ES	3203056	Jaguaré	04668	1	3203056046681	PALMITO	01420.002140/2006-38
ES	3203056	Jaguaré	05869	1	3203056058691	SANTA LUZIA	
ES	3203106	Jerônimo Monteiro	06843	1	3203106068431	SÍTIO DOS CRIOULOS	01420.005547/2015-16
ES	3203163	Laranja da Terra	05865	1	3203163058651	SANTA LUZIA	
ES	3203205	Linhares	02273	1	3203205022731	DEGREDO	01420.002898/2015-67
ES	3203502	Montanha	05874	1	3203502058741	SANTA LUZIA	01420.004272/2016-76
ES	3204302	Presidente Kennedy	00437	1	3204302004371	ARUEIRA	
ES	3204302	Presidente Kennedy	00891	1	3204302008911	BOA ESPERANÇA	01420.001981/2005-47
ES	3204302	Presidente Kennedy	01305	1	3204302013051	CACIMBINHA	01420.001981/2005-47
ES	3204500	Santa Leopoldina	05443	1	3204500054431	RETIRO	01420.000057/1998-80
ES	3204500	Santa Leopoldina	07329	1	3204500073291	UNIDOS DO RETIRO	
ES	3204906	São Mateus	00298	1	3204906002981	ANGELIM III	01420.002134/2006-81
ES	3204906	São Mateus	00805	1	3204906008051	BEIRA RIO	01420.002133/2006-36
ES	3204906	São Mateus	01907	1	3204906019071	CHIADO	01420.002130/2006-01
ES	3204906	São Mateus	02080	1	3204906020801	CÓRREGO DO CHIADO	
ES	3204906	São Mateus	02086	1	3204906020861	CÓRREGO DO MACUCO	
ES	3204906	São Mateus	02099	1	3204906020991	CÓRREGO DO TAPA	
ES	3204906	São Mateus	02109	1	3204906021091	CÓRREGO GRANDE	
ES	3204906	São Mateus	02112	1	3204906021121	CÓRREGO MATA SEDE	
ES	3204906	São Mateus	02115	1	3204906021151	CÓRREGO SANTANINHA	
ES	3204906	São Mateus	02117	1	3204906021171	CÓRREGO SÃO DOMINGOS	
ES	3204906	São Mateus	02118	1	3204906021181	CÓRREGO SECO	01420.002131/2006-47
ES	3204906	São Mateus	02135	1	3204906021351	COXI	

Apêndice 1

Localidades quilombolas, segundo os Municípios - Brasil - 2022

(continuação)

Sigla UF	Município		Código único nacional da Comunidade Quilombola declarada com localidade associada	Ordem de ocorrência da Localidade Quilombola no Município	Comunidade Quilombola declarada com localidade associada		Número do processo de identificação e reconhecimento na Fundação Cultural Palmares
	Geocódigo	Nome			Código municipal	Nome	
ES	3204906	São Mateus	02295	1	3204906022951	DILO BARBOSA	01420.002129/2006-78
ES	3204906	São Mateus	02298	1	3204906022981	DIVINO ESPÍRITO SANTO	01420.007043/2010-18
ES	3204906	São Mateus	02298	2	3204906022982	DIVINO ESPÍRITO SANTO	
ES	3204906	São Mateus	02298	3	3204906022983	DIVINO ESPÍRITO SANTO	01420.007043/2010-18
ES	3204906	São Mateus	02840	1	3204906028401	GRAUNA	
ES	3204906	São Mateus	03669	1	3204906036691	LINHARINHO	
ES	3204906	São Mateus	03960	1	3204906039601	MATA SEDE	01420.002132/2006-91
ES	3204906	São Mateus	04203	1	3204906042031	MORRO DA ARARA	01420.002077/2005-59
ES	3204906	São Mateus	04377	1	3204906043771	NOSSA SENHORA DA PENHA	
ES	3204906	São Mateus	04462	1	3204906044621	NOVA VISTA	01420.002126/2006-34
ES	3204906	São Mateus	04464	1	3204906044641	NOVA VISTA I E II	
ES	3204906	São Mateus	04465	1	3204906044651	NOVA VISTA II	
ES	3204906	São Mateus	04666	1	3204906046661	PALMITINHO	
ES	3204906	São Mateus	04696	1	3204906046961	PARAÍSO	
ES	3204906	São Mateus	05645	1	3204906056451	ROBINHO	
ES	3204906	São Mateus	05789	1	3204906057891	SANTA ANINHA	
ES	3204906	São Mateus	05875	1	3204906058751	SANTA LUZIA	01420.004273/2016-11
ES	3204906	São Mateus	05897	1	3204906058971	SANTA MARIA	
ES	3204906	São Mateus	06035	1	3204906060351	SANTANA	
ES	3204906	São Mateus	06059	1	3204906060591	SANTANINHA	01420.002128/2006-23
ES	3204906	São Mateus	06206	1	3204906062061	SÃO CRISTÓVÃO	01420.000167/2006-96
ES	3204906	São Mateus	06223	1	3204906062231	SÃO DOMINGOS DE ITAUNINHAS	01420.002150/2005-92
ES	3204906	São Mateus	06223	2	3204906062232	SÃO DOMINGOS DE ITAUNINHAS	01420.002127/2006-89
ES	3204906	São Mateus	06256	1	3204906062561	SÃO FRANCISCO DE ASSIS	
ES	3204906	São Mateus	06336	1	3204906063361	SÃO JORGE	01420.002077/2005-59
ES	3204906	São Mateus	06336	2	3204906063362	SÃO JORGE	01420.002077/2005-59
ES	3204906	São Mateus	06382	1	3204906063821	SÃO JOSÉ DAS CACIMBAS	
ES	3204906	São Mateus	06382	2	3204906063822	SÃO JOSÉ DAS CACIMBAS	
ES	3204906	São Mateus	06711	1	3204906067111	SERRARIA	01420.000167/2006-96
ES	3204906	São Mateus	07590	1	3204906075901	VILLAJES	
ES	3205036	Vargem Alta	04834	1	3205036048341	PEDRA BRANCA	01420.007381/2010-50
RJ	3300100	Angra dos Reis	05959	1	3300100059591	SANTA RITA DO BRACUÍ II	01420.000103/1999-87
RJ	3300209	Araruama	04221	1	3300209042211	MORRO GRANDE	
RJ	3300209	Araruama	05236	1	3300209052361	PRODÍGIO	01420.012576/2012-83
RJ	3300209	Araruama	06954	1	3300209069541	SOBARA	01420.100311/2017-46
RJ	3300209	Araruama	06954	2	3300209069542	SOBARA	01420.004777/2013-98
RJ	3300209	Araruama	06954	3	3300209069543	SOBARA	01420.001750/2006-14
RJ	3300225	Areal	00885	1	3300225008851	BOA ESPERANÇA	01420.015027/2012-61
RJ	3300233	Armação dos Búzios	00495	1	3300233004951	BAÍA FORMOSA	01420.012768/2011-17
RJ	3300233	Armação dos Búzios	05396	1	3300233053961	RASA	01420.000101/1999-51
RJ	3300233	Armação dos Búzios	07658	1	3300233076581	ZEBINA	
RJ	3300704	Cabo Frio	00494	1	3300704004941	BAÍA FORMOSA	
RJ	3300704	Cabo Frio	01091	1	3300704010911	BOTAFOGO	01420.000072/2006-72

Apêndice 1

Localidades quilombolas, segundo os Municípios - Brasil - 2022

(continuação)

Sigla UF	Município		Código único nacional da Comunidade Quilombola declarada com localidade associada	Ordem de ocorrência da Localidade Quilombola no Município	Comunidade Quilombola declarada com localidade associada		Número do processo de identificação e reconhecimento na Fundação Cultural Palmares
	Geocódigo	Nome			Código municipal	Nome	
RJ	3300704	Cabo Frio	01506	1	3300704015061	CAMPOS NOVOS	
RJ	3300704	Cabo Frio	01794	1	3300704017941	CAVEIRA	01420.000360/1998-29
RJ	3300704	Cabo Frio	01794	2	3300704017942	CAVEIRA	01420.000360/1998-29
RJ	3300704	Cabo Frio	02556	1	3300704025561	FAZENDA ESPÍRITO SANTO	01420.000799/2016-21
RJ	3300704	Cabo Frio	03871	1	3300704038711	MARIA JOAQUINA	01420.006924/2011-01
RJ	3300704	Cabo Frio	03880	1	3300704038801	MARIA ROMANA	01420.007498/2011-14
RJ	3300704	Cabo Frio	05225	1	3300704052251	PRETO FORRO	01420.000166/2003-07
RJ	3300704	Cabo Frio	05395	1	3300704053951	RASA	
RJ	3300704	Cabo Frio	05433	1	3300704054331	RESTINGA	
RJ	3300704	Cabo Frio	05433	2	3300704054332	RESTINGA	
RJ	3301009	Campos dos Goytacazes	00152	1	3301009001521	ALELUIA	01420.002155/2005-15
RJ	3301009	Campos dos Goytacazes	00760	1	3301009007601	BATATAL	01420.002164/2005-14
RJ	3301009	Campos dos Goytacazes	01426	1	3301009014261	CAMBUCA	01420.002163/2005-61
RJ	3301009	Campos dos Goytacazes	01917	1	3301009019171	CIDADE DE PALHA	
RJ	3301009	Campos dos Goytacazes	02006	1	3301009020061	CONCEICÃO DE IMBE	01420.002165/2005-51
RJ	3301009	Campos dos Goytacazes	02026	1	3301009020261	CONSELHEIRO JOSINO	
RJ	3301009	Campos dos Goytacazes	02251	1	3301009022511	CUSTODOPOLIS	01420.102023/2018-15
RJ	3301009	Campos dos Goytacazes	02265	1	3301009022651	DANDARA	
RJ	3301009	Campos dos Goytacazes	02282	1	3301009022821	DESERTO	
RJ	3301009	Campos dos Goytacazes	02848	1	3301009028481	GRÊMIO	
RJ	3301009	Campos dos Goytacazes	03523	1	3301009035231	LAGOA FEA	01420.001172/2007-05
RJ	3301009	Campos dos Goytacazes	03523	2	3301009035232	LAGOA FEA	01420.001172/2007-05
RJ	3301009	Campos dos Goytacazes	03523	3	3301009035233	LAGOA FEA	01420.001172/2007-05
RJ	3301009	Campos dos Goytacazes	06971	1	3301009069711	SOSSEGO	01420.001173/2007-41
RJ	3301009	Campos dos Goytacazes	07662	1	3301009076621	ZUMBI DOS PALMARES	
RJ	3302502	Magé	02618	1	3302502026181	FEITAL	01420.000406/2001-01
RJ	3302502	Magé	03336	1	3302502033361	KILOMBÁ / BONGABA	01420.006068/2017-71
RJ	3302502	Magé	03865	1	3302502038651	MARIA CONGA	01420.000880/2007-11
RJ	3302502	Magé	07520	1	3302502075201	VILA NOVA	
RJ	3302601	Mangaratiba	02593	1	3302601025931	FAZENDA SANTA JUSTINA / SANTA ISABEL	01420.006924/2013-64
RJ	3302601	Mangaratiba	02593	2	3302601025932	FAZENDA SANTA JUSTINA / SANTA ISABEL	01420.006924/2013-64
RJ	3302601	Mangaratiba	02981	1	3302601029811	ILHA DE MARAMBAIA	01420.000123/1999-86
RJ	3302601	Mangaratiba	02981	2	3302601029812	ILHA DE MARAMBAIA	
RJ	3303104	Natividade	02163	1	3303104021631	CRUZEIRINHO	01420.001338/2009-47
RJ	3303302	Niterói	02855	1	3303302028551	GROTÃO	01420.001829/2016-17
RJ	3303807	Paraty	01257	1	3303807012571	CABRAL	01420.001169/2007-83
RJ	3303807	Paraty	01463	1	3303807014631	CAMPINHO DA INDEPENDÊNCIA	01420.000434/1997-83
RJ	3303807	Paraty	02910	1	3303807029101	GUITI	01420.101633/2018-93
RJ	3303906	Petrópolis	07098	1	3303906070981	TAPERA	01420.002953/2011-95
RJ	3304128	Quatis	06040	1	3304128060401	SANTANA	01420.000102/1999-14
RJ	3304128	Quatis	06040	2	3304128060402	SANTANA	01420.000102/1999-14
RJ	3304151	Quissamã	03722	1	3304151037221	MACHADINHA	01420.002410/2006-19

Apêndice 1

Localidades quilombolas, segundo os Municípios - Brasil - 2022

(continuação)

Sigla UF	Município		Código único nacional da Comunidade Quilombola declarada com localidade associada	Ordem de ocorrência da Localidade Quilombola no Município	Comunidade Quilombola declarada com localidade associada		Número do processo de identificação e reconhecimento na Fundação Cultural Palmares
	Geocódigo	Nome			Código municipal	Nome	
RJ	3304151	Quissamã	03723	1	3304151037231	MACHADINHA - NÚCLEO BACURAU	
RJ	3304151	Quissamã	03724	1	3304151037241	MACHADINHA - NÚCLEO MUTUM	
RJ	3304151	Quissamã	03725	1	3304151037251	MACHADINHA - NÚCLEO SENZALA	
RJ	3304151	Quissamã	03726	1	3304151037261	MACHADINHA - SÍTIO BOA VISTA	
RJ	3304151	Quissamã	03727	1	3304151037271	MACHADINHA - SÍTIO SANTA LUZIA	
RJ	3304409	Rio Claro	00210	1	3304409002101	ALTO DA SERRA DO MAR	01420.001171/2007-52
RJ	3304409	Rio Claro	00210	2	3304409002102	ALTO DA SERRA DO MAR	01420.001171/2007-52
RJ	3304557	Rio de Janeiro	01325	1	3304557013251	CAFUNDA ASTROGILDA	01420.013635/2013-11
RJ	3304557	Rio de Janeiro	01326	1	3304557013261	CAFUNDÁ ASTROGILDA / LORETO	
RJ	3304557	Rio de Janeiro	01327	1	3304557013271	CAFUNDA ASTROGILDA / MORRO REDONDO	
RJ	3304557	Rio de Janeiro	01441	1	3304557014411	CAMORIM - MACIÇO DA PEDRA BRANCA	01420.007233/2013-88
RJ	3304557	Rio de Janeiro	01882	1	3304557018821	CHÁCARA DO CÉU DOIS IRMÃOS	01420.014757/2014-14
RJ	3304557	Rio de Janeiro	02309	1	3304557023091	DONA BILINA	
RJ	3304557	Rio de Janeiro	02309	2	3304557023092	DONA BILINA	01420.014760/2014-20
RJ	3304557	Rio de Janeiro	02310	1	3304557023101	DONA CANDOCA	01420.014760/2014-20
RJ	3304557	Rio de Janeiro	02628	1	3304557026281	FERREIRA DINIZ	
RJ	3304557	Rio de Janeiro	02756	1	3304557027561	GAMBOA	
RJ	3304557	Rio de Janeiro	02860	1	3304557028601	GRUMARI	
RJ	3304557	Rio de Janeiro	04828	1	3304557048281	PEDRA BONITA	01420.100384/2021-14
RJ	3304557	Rio de Janeiro	04842	1	3304557048421	PEDRA DO SAL	01420.002981/2005-64
RJ	3304557	Rio de Janeiro	04842	2	3304557048422	PEDRA DO SAL	01420.002981/2005-64
RJ	3304557	Rio de Janeiro	05611	1	3304557056111	RIO DO MUNDO - GRUMARI	
RJ	3304557	Rio de Janeiro	05730	1	3304557057301	SACOPÃ	01420.000425/1999-53
RJ	3304557	Rio de Janeiro	06692	1	3304557066921	SERRA DOS PRETOS FORROS	
RJ	3304755	São Francisco de Itabapoana	00719	1	3304755007191	BARRINHA	01420.001799/2011-34
RJ	3304755	São Francisco de Itabapoana	02285	1	3304755022851	DESERTO FELIZ	01420.006908/2010-29
RJ	3304755	São Francisco de Itabapoana	05269	1	3304755052691	QUATRO BOCAS	
RJ	3304805	São Fidélis	06169	1	3304805061691	SÃO BENEDITO	01420.001170/2007-16
RJ	3304805	São Fidélis	06169	2	3304805061692	SÃO BENEDITO	01420.001170/2007-16
RJ	3305208	São Pedro da Aldeia	01793	1	3305208017931	CAVEIRA	01420.000360/1998-29
RJ	3305208	São Pedro da Aldeia	01793	2	3305208017932	CAVEIRA	
RJ	3305208	São Pedro da Aldeia	03869	1	3305208038691	MARIA JOAQUINA	
RJ	3306107	Valença	06381	1	3306107063811	SÃO JOSÉ DA SERRA	01420.000100/1999-99
SP	3500709	Agudos	02425	1	3500709024251	ESPÍRITO SANTO DA FORTALEZA DE PORCINOS	01420.003624/2008-66
SP	3505401	Barra do Turvo	00394	1	3505401003941	AREIA BRANCA	
SP	3505401	Barra do Turvo	01819	1	3505401018191	CEDRO	01420.000582/2004-88
SP	3505401	Barra do Turvo	02457	1	3505401024571	ESTREITINHO	01420.001977/2006-60
SP	3505401	Barra do Turvo	03012	1	3505401030121	ILHAS	01420.003863/2014-64
SP	3505401	Barra do Turvo	04856	1	3505401048561	PEDRA PRETA	01420.001724/2006-96
SP	3505401	Barra do Turvo	05410	1	3505401054101	REGINALDO	01420.001457/2005-76

Apêndice 1

Localidades quilombolas, segundo os Municípios - Brasil - 2022

(continuação)

Sigla UF	Município		Código único nacional da Comunidade Quilombola declarada com localidade associada	Ordem de ocorrência da Localidade Quilombola no Município	Comunidade Quilombola declarada com localidade associada		Número do processo de identificação e reconhecimento na Fundação Cultural Palmares
	Geocódigo	Nome			Código municipal	Nome	
SP	3505401	Barra do Turvo	05551	1	3505401055511	RIBEIRÃO GRANDE	01420.001842/2006-02
SP	3505401	Barra do Turvo	05552	1	3505401055521	RIBEIRÃO GRANDE E TERRA SECA	01420.001841/2006-50
SP	3505401	Barra do Turvo	06300	1	3505401063001	SÃO JOÃO	01420.000405/2001-59
SP	3505401	Barra do Turvo	06699	1	3505401066991	SERRA PELADA	
SP	3509908	Cananéia	00030	1	3509908000301	ACARAÚ	01420.001453/2005-98, 01420.001455/2005-87
SP	3509908	Cananéia	00413	1	3509908004131	ARIRI	01420.001450/2005-54
SP	3509908	Cananéia	00414	1	3509908004141	ARIRI OU BARRANCO ALTO OU VARADOURO	
SP	3509908	Cananéia	03790	1	3509908037901	MANDIRA	01420.000440/2002-59
SP	3509908	Cananéia	03791	1	3509908037911	MANDIRA - PORTO CUBATÃO	01420.000440/2002-59
SP	3509908	Cananéia	05451	1	3509908054511	RETIRO - EX COLÔNIA VELHA	01420.001774/2009-16
SP	3509908	Cananéia	05593	1	3509908055931	RIO DAS MINAS	01420.015600/2015-89
SP	3509908	Cananéia	05890	1	3509908058901	SANTA MARIA	
SP	3509908	Cananéia	06457	1	3509908064571	SÃO PAULO BAGRE	01420.001454/2005-32
SP	3509908	Cananéia	07369	1	3509908073691	VARADOURO	01420.001449/2005-20
SP	3510401	Capivari	01604	1	3510401016041	CAPIVARI	01420.000124/2007-91
SP	3514809	Eldorado	00013	1	3514809000131	ABOBRAL	01420.000578/2004-10
SP	3514809	Eldorado	00013	2	3514809000132	ABOBRAL	01420.000578/2004-10
SP	3514809	Eldorado	00289	1	3514809002891	ANDRÉ LOPES	01420.000584/2004-77
SP	3514809	Eldorado	02354	1	3514809023541	ENGENHO	01420.011574/2016-09
SP	3514809	Eldorado	02753	1	3514809027531	GALVÃO	01420.000033/2002-41
SP	3514809	Eldorado	03116	1	3514809031161	IVAPORUNDUVA	01420.000404/1995-13
SP	3514809	Eldorado	04356	1	3514809043561	NHUNGUARÁ	01420.000025/2002-03
SP	3514809	Eldorado	04569	1	3514809045691	OSTRAS	01420.008121/2015-14
SP	3514809	Eldorado	04877	1	3514809048771	PEDRO CUBAS	01420.000581/2004-33
SP	3514809	Eldorado	04878	1	3514809048781	PEDRO CUBAS DE CIMA	01420.000586/2004-66
SP	3514809	Eldorado	05013	1	3514809050131	POÇA	01420.000583/2004-22
SP	3514809	Eldorado	06485	1	3514809064851	SÃO PEDRO	01420.001452/2005-43
SP	3514809	Eldorado	06584	1	3514809065841	SAPATÚ	01420.000474/2000-81
SP	3520301	Iguape	04226	1	3520301042261	MORRO SECO	01420.000473/2000-37
SP	3520301	Iguape	06475	1	3520301064751	SÃO PEDRO	
SP	3520301	Iguape	07305	1	3520301073051	UMBU	01420.003798/2012-13
SP	3521200	Iporanga	01056	1	3521200010561	BOMBAS	01420.000734/2005-23
SP	3521200	Iporanga	01245	1	3521200012451	CABOCLO	
SP	3521200	Iporanga	01756	1	3521200017561	CASTELHANOS	01420.003229/2006-11
SP	3521200	Iporanga	03115	1	3521200031151	IVAPORUNDUVA	
SP	3521200	Iporanga	03245	1	3521200032451	JOÃO SURÁ	
SP	3521200	Iporanga	03309	1	3521200033091	JURUMIRIM	01420.002257/2008-83
SP	3521200	Iporanga	03881	1	3521200038811	MARIA ROSA	01420.000126/2007-81
SP	3521200	Iporanga	04355	1	3521200043551	NHUNGUARÁ	
SP	3521200	Iporanga	04950	1	3521200049501	PILÕES	
SP	3521200	Iporanga	04950	2	3521200049502	PILÕES	01420.000587/2004-19
SP	3521200	Iporanga	04991	1	3521200049911	PIRIRICA	01420.003209/2009-93

Apêndice 1

Localidades quilombolas, segundo os Municípios - Brasil - 2022

(continuação)

Sigla UF	Município		Código único nacional da Comunidade Quilombola declarada com localidade associada	Ordem de ocorrência da Localidade Quilombola no Município	Comunidade Quilombola declarada com localidade associada		Número do processo de identificação e reconhecimento na Fundação Cultural Palmares
	Geocódigo	Nome			Código municipal	Nome	
SP	3521200	Iporanga	05143	1	3521200051431	PORTO VELHO	01420.000272/2003-82
SP	3521200	Iporanga	05196	1	3521200051961	PRAIA GRANDE	01420.000130/2007-49
SP	3521200	Iporanga	05196	2	3521200051962	PRAIA GRANDE	01420.000130/2007-49
SP	3521200	Iporanga	06482	1	3521200064821	SÃO PEDRO	01420.001452/2005-43
SP	3522158	Itaoca	01548	1	3522158015481	CANGUME	01420.000588/2004-55
SP	3522158	Itaoca	01548	2	3522158015482	CANGUME	
SP	3522158	Itaoca	05142	1	3522158051421	PORTO VELHO	01420.000272/2003-82
SP	3522406	Itapeva	03173	1	3522406031731	JAÓ	01420.002561/2006-69
SP	3523206	Itararé	02597	1	3523206025971	FAZENDA SILVÉRIO	01420.004252/2017-86
SP	3523404	Itatiba	01154	1	3523404011541	BROTAS	01420.000124/2004-49
SP	3524600	Jacupiranga	05012	1	3524600050121	POÇA	
SP	3529906	Miracatu	00857	1	3529906008571	BIGUAZINHO	
SP	3537909	Pilar do Sul	02582	1	3537909025821	FAZENDA PILAR	01420.000084/2006-05
SP	3542602	Registro	04921	1	3542602049211	PEROPAVA	01420.006656/2010-38
SP	3545308	Salto de Pirapora	01328	1	3545308013281	CAFUNDÓ	01420.000077/1997-07
SP	3548609	São Bento do Sapucaí	05333	1	3548609053331	QUILOMBO	
SP	3550308	São Paulo	02398	1	3550308023981	ERONDINA	
SP	3550308	São Paulo	02868	1	3550308028681	GUAIANÁS	01420.101631/2018-02
SP	3550605	São Roque	01677	1	3550605016771	CARMO	01420.000270/1999-56
SP	3550605	São Roque	01677	2	3550605016772	CARMO	
SP	3555406	Ubatuba	01260	1	3555406012601	CAÇANDOCA	01420.000271/1998-09
SP	3555406	Ubatuba	01430	1	3555406014301	CAMBURY	01420.003076/2005-21
SP	3555406	Ubatuba	02579	1	3555406025791	FAZENDA PICINGUABA	01420.003079/2005-65
SP	3555406	Ubatuba	06732	1	3555406067321	SERTÃO DE ITAMAMBUCA (CASANGA)	
SP	3555406	Ubatuba	06733	1	3555406067331	SERTÃO DE ITAMAMBUCA (JIÇARA)	
SP	3555406	Ubatuba	06734	1	3555406067341	SERTÃO DO ITAMAMBUCA (ARATACA)	01420.003074/2005-32
PR	4100202	Adrianópolis	00515	1	4100202005151	BAIRRO CÓRREGO DO FRANCO	01420.001974/2006-26
PR	4100202	Adrianópolis	00518	1	4100202005181	BAIRRO DOS ROQUE	
PR	4100202	Adrianópolis	02075	1	4100202020751	CÓRREGO DAS MOÇAS	01420.002300/2005-68
PR	4100202	Adrianópolis	02075	2	4100202020752	CÓRREGO DAS MOÇAS	01420.002300/2005-68
PR	4100202	Adrianópolis	02456	1	4100202024561	ESTREITINHO	
PR	4100202	Adrianópolis	03246	1	4100202032461	JOÃO SURÁ	01420.001692/2005-48
PR	4100202	Adrianópolis	03777	1	4100202037771	MAMONAS	
PR	4100202	Adrianópolis	05043	1	4100202050431	POÇO GRANDE	
PR	4100202	Adrianópolis	05137	1	4100202051371	PORTO NOVO	
PR	4100202	Adrianópolis	05141	1	4100202051411	PORTO VELHO	01420.001037/2006-71
PR	4100202	Adrianópolis	05141	2	4100202051412	PORTO VELHO	01420.001037/2006-71
PR	4100202	Adrianópolis	05195	1	4100202051951	PRAIA DO PEIXE	01420.001845/2006-38
PR	4100202	Adrianópolis	06298	1	4100202062981	SÃO JOÃO	01420.001978/2006-12
PR	4100202	Adrianópolis	06740	1	4100202067401	SETE BARRAS	
PR	4100202	Adrianópolis	06740	2	4100202067402	SETE BARRAS	01420.002297/2005-82
PR	4100202	Adrianópolis	07252	1	4100202072521	TRÊS CANAIS	01420.001976/2006-15

Apêndice 1

Localidades quilombolas, segundo os Municípios - Brasil - 2022

(continuação)

Sigla UF	Município		Código único nacional da Comunidade Quilombola declarada com localidade associada	Ordem de ocorrência da Localidade Quilombola no Município	Comunidade Quilombola declarada com localidade associada		Número do processo de identificação e reconhecimento na Fundação Cultural Palmares
	Geocódigo	Nome			Código municipal	Nome	
PR	4101606	Arapoti	02506	1	4101606025061	FAMÍLIA XAVIER	01420.100934/2017-19
PR	4103107	Bocaiúva do Sul	00395	1	4103107003951	AREIA BRANCA	01420.001973/2006-81
PR	4104204	Campo Largo	04665	1	4104204046651	PALMITAL DOS PRETOS	01420.001034/2006-37
PR	4104428	Candói	01795	1	4104428017951	CAVERNOSO 1	01420.002004/2006-48
PR	4104428	Candói	02287	1	4104428022871	DESPRAIADO	01420.002003/2006-01
PR	4104428	Candói	07577	1	4104428075771	VILA TOMÉ	01420.002000/2006-60
PR	4104451	Cantagalo	06199	1	4104451061991	SÃO BOM JESUS	
PR	4104907	Castro	03664	1	4104907036641	LIMITÃO	01420.001617/2005-87
PR	4104907	Castro	03774	1	4104907037741	MAMÃS	01420.001617/2005-87
PR	4104907	Castro	06666	1	4104907066661	SERRA DO APON	01420.001617/2005-87
PR	4104907	Castro	06666	2	4104907066662	SERRA DO APON	01420.001617/2005-87
PR	4104907	Castro	06666	3	4104907066663	SERRA DO APON	01420.001617/2005-87
PR	4104907	Castro	07281	1	4104907072811	TRONCO	01420.002041/2006-56
PR	4105201	Cerro Azul	03773	1	4105201037731	MAMÃS	
PR	4105201	Cerro Azul	03773	2	4105201037732	MAMÃS	
PR	4105706	Clevelândia	04360	1	4105706043601	NITOTU	
PR	4107009	Curiúva	00087	1	4107009000871	ÁGUA MORNA	01420.001716/2005-69
PR	4107009	Curiúva	02876	1	4107009028761	GUAJUVIRA	01420.001715/2005-14
PR	4108809	Guaíra	03822	1	4108809038221	MANOEL CIRIÁCO DOS SANTOS	01420.002001/2006-12
PR	4109401	Guarapuava	03037	1	4109401030371	INVERNADA PAIOL DE TELHA	
PR	4109500	Guaraqueçaba	00774	1	4109500007741	BATUVA	01420.002039/2006-87
PR	4109500	Guaraqueçaba	02044	1	4109500020441	COQUEIRO	
PR	4109500	Guaraqueçaba	05644	1	4109500056441	RIO VERDE	01420.002046/2006-89
PR	4111407	Ivaí	05610	1	4111407056101	RIO DO MEIO	01420.000544/2007-78
PR	4111407	Ivaí	06534	1	4111407065341	SÃO ROQUE	01420.000543/2007-23
PR	4113205	Lapa	02620	1	4113205026201	FEIXO	01420.002636/2006-10
PR	4113205	Lapa	04613	1	4113205046131	PAIOL	
PR	4113205	Lapa	05434	1	4113205054341	RESTINGA	01420.002634/2006-12
PR	4113205	Lapa	05568	1	4113205055681	RINCÃO DO FEIXO	
PR	4113205	Lapa	07300	1	4113205073001	UMAITÁ DO FEIXO	
PR	4113205	Lapa	07494	1	4113205074941	VILA ESPERANÇA DE MARIENTAL	01420.002635/2006-67
PR	4113205	Lapa	07497	1	4113205074971	VILA FERREIRA	
PR	4117602	Palmas	00050	1	4117602000501	ADELAIDE MARIA TRINDADE BATISTA	01420.000584/2007-10
PR	4117602	Palmas	01762	1	4117602017621	CASTORINA MARIA DA CONCEIÇÃO	01420.000585/2007-64
PR	4117602	Palmas	02706	1	4117602027061	FORTUNATO	
PR	4117602	Palmas	03223	1	4117602032231	JESUS	
PR	4117602	Palmas	03864	1	4117602038641	MARIA CONCEIÇÃO	
PR	4117602	Palmas	03868	1	4117602038681	MARIA JOANA FERREIRA	
PR	4117602	Palmas	07213	1	4117602072131	TOBIAS FERREIRA	01420.016301/2012-19
PR	4117602	Palmas	07213	2	4117602072132	TOBIAS FERREIRA	01420.016301/2012-19
PR	4119905	Ponta Grossa	01976	1	4119905019761	COLÔNIA SANTA CRUZ	01420.001638/2005-01
PR	4119905	Ponta Grossa	07014	1	4119905070141	SUTIL	01420.001639/2005-47
PR	4121752	Reserva do Iguaçu	02728	1	4121752027281	FUNDÃO	

Apêndice 1

Localidades quilombolas, segundo os Municípios - Brasil - 2022

(continuação)

Sigla UF	Município		Código único nacional da Comunidade Quilombola declarada com localidade associada	Ordem de ocorrência da Localidade Quilombola no Município	Comunidade Quilombola declarada com localidade associada		Número do processo de identificação e reconhecimento na Fundação Cultural Palmares
	Geocódigo	Nome			Código municipal	Nome	
PR	4121752	Reserva do Iguaçu	03038	1	4121752030381	INVERNADA PAIOL DE TELHA	01420.000031/1997-06
PR	4121752	Reserva do Iguaçu	03038	2	4121752030382	INVERNADA PAIOL DE TELHA	01420.000031/1997-06
PR	4125704	São Miguel do Iguaçu	00341	1	4125704003411	APEPU	01420.002002/2006-59
PR	4127965	Turvo	01448	1	4127965014481	CAMPINA DOS MORENOS	01420.002005/2006-92
PR	4127965	Turvo	01448	2	4127965014482	CAMPINA DOS MORENOS	01420.002005/2006-92
PR	4128401	Uraí	01727	1	4128401017271	CASA DA QUIMBANDA	01420.101329/2020-61
PR	4128633	Doutor Ulysses	02837	1	4128633028371	GRAMADINHO	01420.000742/2011-18
PR	4128633	Doutor Ulysses	02838	1	4128633028381	GRAMADINHOS	
PR	4128633	Doutor Ulysses	07404	1	4128633074041	VARZEÃO	01420.001036/2006-26
SC	4200051	Abdon Batista	03035	1	4200051030351	INVERNADA DOS NEGROS	01420.000155/2004-08
SC	4201307	Araquari	00403	1	4201307004031	AREIAS PEQUENAS	01420.011208/2013-07
SC	4201307	Araquari	03096	1	4201307030961	ITAPOCU	01420.011210/2013-78
SC	4201406	Araranguá	05672	1	4201406056721	ROSALINA	01420.014241/2014-16
SC	4202008	Balneário Camboriú	04211	1	4202008042111	MORRO DO BOI	01420.003621/2008-22
SC	4203600	Campos Novos	02059	1	4203600020591	CORREDEIRA	
SC	4203600	Campos Novos	03036	1	4203600030361	INVERNADA DOS NEGROS	01420.000155/2004-08
SC	4203600	Campos Novos	07459	1	4203600074591	VILA CÂNDIDO	
SC	4203956	Capivari de Baixo	03015	1	4203956030151	ILHOTINHA	01420.016444/2012-21
SC	4204178	Cerro Negro	00837	1	4204178008371	BENEDITOS	
SC	4205407	Florianópolis	04112	1	4205407041121	MOCOTÓ	
SC	4205407	Florianópolis	04214	1	4205407042141	MORRO DO FORTUNATO	
SC	4205407	Florianópolis	07449	1	4205407074491	VIDAL MARTINS	01420.005775/2013-16
SC	4205407	Florianópolis	07449	2	4205407074492	VIDAL MARTINS	01420.005775/2013-16
SC	4205704	Garopaba	04215	1	4205704042151	MORRO DO FORTUNATO	01420.002661/2006-95
SC	4207304	Imbituba	00134	1	4207304001341	ALDEIA	01420.002423/2009-22
SC	4207304	Imbituba	00136	1	4207304001361	ALDEIA VELHA	
SC	4209102	Joinville	00791	1	4209102007911	BECO CAMINHO CURTO	01420.011206/2013-18
SC	4209102	Joinville	03094	1	4209102030941	ITAPOCU	
SC	4209102	Joinville	05547	1	4209102055471	RIBEIRÃO DO CUBATAO	01420.102078/2019-06
SC	4209151	José Boiteux	01332	1	4209151013321	CAFUZA	
SC	4212304	Paulo Lopes	05817	1	4212304058171	SANTA CRUZ	01420.000121/2007-58
SC	4212650	Pescaria Brava	00666	1	4212650006661	BARRANCA	
SC	4212650	Pescaria Brava	01705	1	4212650017051	CARREIRA	
SC	4212650	Pescaria Brava	01707	1	4212650017071	CARREIRA SIQUEIRO	
SC	4212650	Pescaria Brava	03014	1	4212650030141	ILHOTINHA	
SC	4213500	Porto Belo	07355	1	4213500073551	VALONGO	01420.000528/2004-32
SC	4213807	Praia Grande	04831	1	4213807048311	PEDRA BRANCA	
SC	4213807	Praia Grande	06536	1	4213807065361	SÃO ROQUE	01420.000381/2004-81
SC	4215703	Santo Amaro da Imperatriz	01390	1	4215703013901	CALDAS DO CUBATÃO	01420.000595/2010-03
SC	4215703	Santo Amaro da Imperatriz	07044	1	4215703070441	TABULEIRO	01420.000009/2009-89
SC	4216206	São Francisco do Sul	07097	1	4216206070971	TAPERA	01420.011207/2013-54
SC	4218400	Treze de Maio	02504	1	4218400025041	FAMÍLIA THOMAZ	01420.003429/2008-36
RS	4300034	Aceguá	07058	1	4300034070581	TAMANDUÁ	01420.002174/2009-75

Apêndice 1

Localidades quilombolas, segundo os Municípios - Brasil - 2022

(continuação)

Sigla UF	Município		Código único nacional da Comunidade Quilombola declarada com localidade associada	Ordem de ocorrência da Localidade Quilombola no Município	Comunidade Quilombola declarada com localidade associada		Número do processo de identificação e reconhecimento na Fundação Cultural Palmares
	Geocódigo	Nome			Código municipal	Nome	
RS	4300034	Aceguá	07469	1	4300034074691	VILA DA LATA	01420.002158/2009-82
RS	4300406	Alegrete	00319	1	4300406003191	ANGICO	01420.002061/2007-16
RS	4300406	Alegrete	00319	2	4300406003192	ANGICO	01420.002061/2007-16
RS	4301008	Arroio do Meio	06533	1	4301008065331	SÃO ROQUE	01420.002151/2005-37
RS	4301073	Arroio do Padre	06894	1	4301073068941	SÍTIO NOVO	
RS	4301073	Arroio do Padre	07549	1	4301073075491	VILA PROGRESSO	01420.002176/2009-64
RS	4301602	Bagé	04636	1	4301602046361	PALMAS	01420.000467/2007-56
RS	4301602	Bagé	04636	2	4301602046362	PALMAS	01420.000467/2007-56
RS	4301602	Bagé	04636	3	4301602046363	PALMAS	01420.000467/2007-56
RS	4302808	Caçapava do Sul	01868	1	4302808018681	CERRO VERMELHO	
RS	4302808	Caçapava do Sul	03626	1	4302808036261	LARANJEIRAS	
RS	4302808	Caçapava do Sul	04931	1	4302808049311	PICADA DAS VASSOURAS	01420.001248/2004-41
RS	4302808	Caçapava do Sul	04931	2	4302808049312	PICADA DAS VASSOURAS	01420.001248/2004-41
RS	4302808	Caçapava do Sul	04931	3	4302808049313	PICADA DAS VASSOURAS	01420.001248/2004-41
RS	4302808	Caçapava do Sul	04933	1	4302808049331	PICADAS	
RS	4302808	Caçapava do Sul	05573	1	4302808055731	RINCÃO DOS FARIAS	
RS	4303004	Cachoeira do Sul	01423	1	4303004014231	CAMBARÁ	01420.001693/2005-92
RS	4303004	Cachoeira do Sul	04347	1	4303004043471	NEGRO DOS BATISTAS	
RS	4303004	Cachoeira do Sul	04637	1	4303004046371	PALMAS	
RS	4303004	Cachoeira do Sul	05569	1	4303004055691	RINCÃO DO IRAPUAZINHO	01420.001748/2015-36
RS	4304358	Candiota	01978	1	4304358019781	COMPANHEIROS	
RS	4304507	Canguçu	00418	1	4304507004181	ARMADA	01420.002790/2008-45
RS	4304507	Canguçu	00863	1	4304507008631	BISA VICENTE	01420.006164/2013-95
RS	4304507	Canguçu	01070	1	4304507010701	BOQUEIRÃO	01420.013986/2013-22
RS	4304507	Canguçu	01864	1	4304507018641	CERRO DA BONECA	01420.000531/2012-66
RS	4304507	Canguçu	01865	1	4304507018651	CERRO DA VIGÍLIA	01420.003123/2009-61
RS	4304507	Canguçu	01866	1	4304507018661	CERRO DAS VELHAS	01420.002166/2009-29
RS	4304507	Canguçu	02431	1	4304507024311	ESTÂNCIA DA FIGUEIRA	01420.002175/2009-10
RS	4304507	Canguçu	02515	1	4304507025151	FAVILA	
RS	4304507	Canguçu	02518	1	4304507025181	FAXINAL	01420.000532/2012-19
RS	4304507	Canguçu	02641	1	4304507026411	FILHOS DOS QUILOMBOS	01420.006165/2013-30
RS	4304507	Canguçu	02965	1	4304507029651	IGUATEMI	01420.001196/2009-18
RS	4304507	Canguçu	03708	1	4304507037081	MAÇAMBIQUE	01420.002160/2009-31
RS	4304507	Canguçu	03824	1	4304507038241	MANOEL DO RÊGO/RINCÃO	01420.000469/2007-45
RS	4304507	Canguçu	04744	1	4304507047441	PASSO DO LOURENÇO	01420.000804/2009-77
RS	4304507	Canguçu	05151	1	4304507051511	POTREIRO GRANDE	01420.000670/2009-94
RS	4304507	Canguçu	05801	1	4304507058011	SANTA CLARA	01420.008977/2017-43
RS	4304606	Canoas	01545	1	4304606015451	CANDIOTA	01420.002157/2009-38
RS	4304606	Canoas	01881	1	4304606018811	CHÁCARA DAS ROSAS	
RS	4304606	Canoas	03872	1	4304606038721	MARIA LUIZA IRENO	01420.101899/2021-31
RS	4304671	Capivari do Sul	02125	1	4304671021251	COSTA DA LAGOA	01420.001967/2006-24
RS	4304671	Capivari do Sul	02125	2	4304671021252	COSTA DA LAGOA	
RS	4304671	Capivari do Sul	06630	1	4304671066301	SEM DENOMINAÇÃO	

Apêndice 1

Localidades quilombolas, segundo os Municípios - Brasil - 2022

(continuação)

Sigla UF	Município		Código único nacional da Comunidade Quilombola declarada com localidade associada	Ordem de ocorrência da Localidade Quilombola no Município	Comunidade Quilombola declarada com localidade associada		Número do processo de identificação e reconhecimento na Fundação Cultural Palmares
	Geocódigo	Nome			Código municipal	Nome	
RS	4304705	Carazinho	02658	1	4304705026581	FLOR DA SERRA	01420.006673/2013-18
RS	4305009	Catuípe	04743	1	4305009047431	PASSO DO ARAÇÁ	01420.007311/2010-00
RS	4305124	Cerrito	02340	1	4305124023401	EMÍLIA DE MORAES	01420.101084/2018-57
RS	4305124	Cerrito	03657	1	4305124036571	LICHIGUANA	01420.002169/2009-62
RS	4305173	Cerro Grande do Sul	07504	1	4305173075041	VILA JOAQUINA	01420.014805/2014-66
RS	4305173	Cerro Grande do Sul	07585	1	4305173075851	VILA VENTURA	01420.014807/2014-55
RS	4305603	Colorado	07544	1	4305603075441	VILA PADRE OSMARI	01420.015590/2011-58
RS	4305603	Colorado	07609	1	4305603076091	VISTA ALEGRE	01420.101575/2018-06
RS	4306056	Cristal	00417	1	4306056004171	ARMADA	
RS	4306056	Cristal	06720	1	4306056067201	SERRINHA DO CRISTAL	01420.002179/2009-06
RS	4306700	Dona Francisca	00023	1	4306700000231	ACÁCIO FLORES	
RS	4306700	Dona Francisca	00023	2	4306700000232	ACÁCIO FLORES	01420101559/2020-20
RS	4306908	Encruzilhada do Sul	04017	1	4306908040171	MEDEIROS	01420.013985/2013-88
RS	4306908	Encruzilhada do Sul	05255	1	4306908052551	QUADRA	01420.001251/2006-27
RS	4308078	Fazenda Vilanova	04003	1	4308078040031	MATUTU	
RS	4308409	Formigueiro	03870	1	4308409038701	MARIA JOAQUINA	01420.010465/2015-85
RS	4308409	Formigueiro	04745	1	4308409047451	PASSO DO MAIA	01420.000469/2008-26
RS	4308409	Formigueiro	04747	1	4308409047471	PASSOS DOS BRUM 2	
RS	4308409	Formigueiro	07186	1	4308409071861	TIMBAÚVA	
RS	4308409	Formigueiro	07186	2	4308409071862	TIMBAÚVA	01420.001564/2013-12
RS	4308409	Formigueiro	07187	1	4308409071871	TIMBAÚVA 2	
RS	4308409	Formigueiro	07188	1	4308409071881	TIMBAÚVA 3	
RS	4308409	Formigueiro	07620	1	4308409076201	VÓ MARIA E VÔ VALDOMIRO	
RS	4308409	Formigueiro	07641	1	4308409076411	VOVÓ CHINOCA	01420.100704/2022-17
RS	4308409	Formigueiro	07642	1	4308409076421	VOVÓ DORALICE	
RS	4308458	Fortaleza dos Valos	01589	1	4308458015891	CAPÃO DOS LOPES	01420.016304/2012-52
RS	4308458	Fortaleza dos Valos	02127	1	4308458021271	COSTANEIRA	01420.012681/2014-84
RS	4308805	General Câmara	07484	1	4308805074841	VILA DO SABUGUEIRO	01420.008701/2013-31
RS	4308805	General Câmara	07485	1	4308805074851	VILA DO SABUGUEIRO II	
RS	4309001	Giruá	02058	1	4309001020581	CORREA	01420.001268/2010-61
RS	4309209	Gravataí	02629	1	4309209026291	FERREIRA FIALHO	01420.000466/2007-10
RS	4309209	Gravataí	03821	1	4309209038211	MANOEL BARBOSA	01420.000146/2003-28
RS	4310876	Jacuizinho	05572	1	4310876055721	RINCÃO DOS CAIXÕES	01420.000940/2006-14
RS	4311007	Jaguarão	03737	1	4311007037371	MADEIRA	01420.002177/2009-17
RS	4311254	Lagoão	07514	1	4311254075141	VILA MILOCA	01420.000322/2017-27
RS	4311403	Lajeado	03863	1	4311403038631	MARIA CARMEM	
RS	4311403	Lajeado	07328	1	4311403073281	UNIDOS DO LAJEADO	01420.002051/2015-82
RS	4311502	Lavras do Sul	02060	1	4311502020601	CORREDOR DOS MUNHÓS	01420.008703/2013-21
RS	4311502	Lavras do Sul	07488	1	4311502074881	VILA DOS CORVOS	
RS	4311502	Lavras do Sul	07639	1	4311502076391	VON BOCK	
RS	4311734	Mampituba	06535	1	4311734065351	SÃO ROQUE	01420.000381/2004-81
RS	4311775	Maquiné	04198	1	4311775041981	MORRO ALTO	
RS	4312450	Morro Redondo	03656	1	4312450036561	LICHIGUANA	

Apêndice 1

Localidades quilombolas, segundo os Municípios - Brasil - 2022

(continuação)

Sigla UF	Município		Código único nacional da Comunidade Quilombola declarada com localidade associada	Ordem de ocorrência da Localidade Quilombola no Município	Comunidade Quilombola declarada com localidade associada		Número do processo de identificação e reconhecimento na Fundação Cultural Palmares
	Geocódigo	Nome			Código municipal	Nome	
RS	4312450	Morro Redondo	07618	1	4312450076181	VÓ ERNESTINA	01420.002178/2009-53
RS	4312500	Mostardas	00794	1	4312500007941	BECO DOS COLODIANOS	01420.001227/2005-15
RS	4312500	Mostardas	01737	1	4312500017371	CASCA	01420.000598/2001-48
RS	4312500	Mostardas	07132	1	4312500071321	TEIXEIRAS	01420.001225/2005-18
RS	4312617	Muitos Capões	03990	1	4312617039901	MATO GRANDE	01420.006863/2014-16
RS	4313102	Nova Palma	05571	1	4313102055711	RINCÃO DO SANTO INÁCIO	01420.000983/2008-61
RS	4313102	Nova Palma	07643	1	4313102076431	VOVÓ ISABEL	
RS	4313409	Novo Hamburgo	06997	1	4313409069971	SUL	
RS	4313508	Osório	04200	1	4313508042001	MORRO ALTO	01420.000014/2003-04
RS	4313656	Palmares do Sul	03666	1	4313656036661	LIMOEIRO	01420.002638/2005-10
RS	4313656	Palmares do Sul	03666	2	4313656036662	LIMOEIRO	
RS	4313953	Pantano Grande	07500	1	4313953075001	VILA GONÇALVES DOS PEDREGAIS	01420.009084/2017-15
RS	4314175	Pedras Altas	00998	1	4314175009981	BOLSA DA CANDIOTA	01420.002154/2009-02
RS	4314175	Pedras Altas	06965	1	4314175069651	SOLIDÃO	01420.002155/2009-49
RS	4314175	Pedras Altas	07396	1	4314175073961	VÁRZEA DOS BAIANOS	
RS	4314175	Pedras Altas	07396	2	4314175073962	VÁRZEA DOS BAIANOS	01420.002156/2009-93
RS	4314407	Pelotas	00153	1	4314407001531	ALGODÃO	01420.002163/2009-95
RS	4314407	Pelotas	00195	1	4314407001951	ALTO CAIXÃO	01420.002164/2009-30
RS	4314407	Pelotas	00217	1	4314407002171	ALTO DO CAIXÃO	
RS	4314407	Pelotas	01862	1	4314407018621	CERRITO ALEGRE	01420.103536/2018-35
RS	4314407	Pelotas	02516	1	4314407025161	FAVILA	01420.000923/2009-20
RS	4314407	Pelotas	07279	1	4314407072791	TRIUNFO	
RS	4314407	Pelotas	07617	1	4314407076171	VÓ ELVIRA	01420.002165/2009-84
RS	4314506	Pinheiro Machado	01544	1	4314506015441	CANDIOTA	
RS	4314605	Piratini	01104	1	4314605011041	BRASA MOURA	01420.009518/2016-04
RS	4314605	Piratini	02313	1	4314605023131	DONA GERALDINA	
RS	4314605	Piratini	02550	1	4314605025501	FAZENDA DA CACHOEIRA	01420.000588/2006-17
RS	4314605	Piratini	04357	1	4314605043571	NICANOR DA LUZ	01420.009519/2016-41
RS	4314605	Piratini	05398	1	4314605053981	RAULINO LESSA	01420.009520/2016-75
RS	4314605	Piratini	05565	1	4314605055651	RINCÃO DA FAXINA	01420.003124/2009-13
RS	4314605	Piratini	05567	1	4314605055671	RINCÃO DO COURO	01420.003125/2009-50
RS	4314605	Piratini	05570	1	4314605055701	RINCÃO DO QUILOMBO	01420.002172/2009-86
RS	4314605	Piratini	06428	1	4314605064281	SÃO MANOEL	01420.003321/2011-49
RS	4314803	Portão	01005	1	4314803010051	BOM JARDIM	
RS	4314803	Portão	03696	1	4314803036961	MACACO BRANCO	01420.001671/2011-71
RS	4314902	Porto Alegre	00165	1	4314902001651	ALPES	01420.001383/2004-97
RS	4314902	Porto Alegre	00388	1	4314902003881	AREAL DA BARONESA	
RS	4314902	Porto Alegre	00390	1	4314902003901	AREAL LUIZ GUARANHA	01420.000304/2004-21
RS	4314902	Porto Alegre	01244	1	4314902012441	CABO ROCHA	
RS	4314902	Porto Alegre	01878	1	4314902018781	CHÁCARA BARRETO	01420.000367/2006-49
RS	4314902	Porto Alegre	02492	1	4314902024921	FAMÍLIA DE OURO	
RS	4314902	Porto Alegre	02494	1	4314902024941	FAMÍLIA FIDÉLIX	01420.000123/2007-47
RS	4314902	Porto Alegre	02496	1	4314902024961	FAMÍLIA MACHADO	01420.003766/2014-71

Apêndice 1

Localidades quilombolas, segundo os Municípios - Brasil - 2022

(continuação)

Sigla UF	Município		Código único nacional da Comunidade Quilombola declarada com localidade associada	Ordem de ocorrência da Localidade Quilombola no Município	Comunidade Quilombola declarada com localidade associada		Número do processo de identificação e reconhecimento na Fundação Cultural Palmares
	Geocódigo	Nome			Código municipal	Nome	
RS	4314902	Porto Alegre	02501	1	4314902025011	FAMÍLIA SILVA	01420.000240/2003-87
RS	4314902	Porto Alegre	02667	1	4314902026671	FLORES	01420.004681/2015-91
RS	4314902	Porto Alegre	02885	1	4314902028851	GUARANI	
RS	4314902	Porto Alegre	03334	1	4314902033341	KEDI	01420.100637/2021-50
RS	4314902	Porto Alegre	03650	1	4314902036501	LEMOS	01420.102521/2018-50
RS	4314902	Porto Alegre	04095	1	4314902040951	MOCAMBO	01420.102233/2019-86
RS	4314902	Porto Alegre	07162	1	4314902071621	TERRITÓRIO ILHOTA	
RS	4314902	Porto Alegre	07508	1	4314902075081	VILA KÉDI	
RS	4315503	Restinga Sêca	00736	1	4315503007361	BARRO VERMELHO	
RS	4315503	Restinga Sêca	05577	1	4315503055771	RINCÃO DOS MARTINIANOS	01420.000036/2003-66
RS	4315503	Restinga Sêca	06445	1	4315503064451	SÃO MIGUEL	01420.000034/2003-77
RS	4315503	Restinga Sêca	06445	2	4315503064452	SÃO MIGUEL	01420.000034/2003-77
RS	4315503	Restinga Sêca	07619	1	4315503076191	VÓ FIRMINA E VÓ MARIA EULINA	01420.100405/2019-87
RS	4315602	Rio Grande	03715	1	4315602037151	MACANUDOS	01420.012577/2012-28
RS	4315701	Rio Pardo	02157	1	4315701021571	CRUZ ALTA	01420.013396/2014-81
RS	4315701	Rio Pardo	02162	1	4315701021621	CRUZALTINHA I	
RS	4315701	Rio Pardo	04824	1	4315701048241	PEDERNEIRAS	
RS	4315701	Rio Pardo	05579	1	4315701055791	RINCÃO DOS NEGROS	01420.000267/2003-70
RS	4315701	Rio Pardo	06453	1	4315701064531	SÃO NICOLAU	
RS	4315909	Rodeio Bonito	00858	1	4315909008581	BINO	01420.008476/2015-03
RS	4316402	Rosário do Sul	05564	1	4316402055641	RINCÃO DA CHIRCA	01420.013826/2013-83
RS	4316402	Rosário do Sul	05578	1	4316402055781	RINCÃO DOS NEGROS	01420.013827/2013-28
RS	4316451	Salto do Jacuí	03145	1	4316451031451	JACUÍ	01420.102293/2018-18
RS	4316451	Salto do Jacuí	03292	1	4316451032921	JÚLIO BORGES	01420.000939/2006-90
RS	4316907	Santa Maria	00420	1	4316907004201	ARNESTO PENNA	01420.000860/2006-69
RS	4317004	Santana da Boa Vista	07204	1	4317004072041	TIO DÔ	01420.002171/2009-31
RS	4317103	Sant'Ana do Livramento	02930	1	4317103029301	IBUCUÍ DA ARMADA	01420.001381/2009-11
RS	4317202	Santa Rosa	05983	1	4317202059831	SANTA ROSA	01420.101454/2022-32
RS	4318309	São Gabriel	01410	1	4318309014101	CALEIRA	01420.004821/2014-41
RS	4318309	São Gabriel	01867	1	4318309018671	CERRO DO OURO	
RS	4318309	São Gabriel	03655	1	4318309036551	LIBERDADE AFRICANA	01420.014213/2013-63
RS	4318309	São Gabriel	07640	1	4318309076401	VON BOCK	01420.014210/2013-20
RS	4318432	São João do Polêsine	05576	1	4318432055761	RINCÃO DOS MARTINIANOS	
RS	4318481	São José do Hortêncio	03695	1	4318481036951	MACACO BRANCO	
RS	4318507	São José do Norte	07538	1	4318507075381	VILA NOVA	01420.003122/2009-16
RS	4318804	São Lourenço do Sul	00218	1	4318804002181	ALTO DO CAIXÃO	
RS	4318804	São Lourenço do Sul	02136	1	4318804021361	COXILHA NEGRA	01420.002170/2009-97
RS	4318804	São Lourenço do Sul	04134	1	4318804041341	MONJOLO	01420.002161/2009-04
RS	4318804	São Lourenço do Sul	04323	1	4318804043231	MUTUCA	
RS	4318804	São Lourenço do Sul	04930	1	4318804049301	PICADA	01420.002167/2009-73
RS	4318804	São Lourenço do Sul	05566	1	4318804055661	RINCÃO DAS ALMAS	
RS	4318804	São Lourenço do Sul	05566	2	4318804055662	RINCÃO DAS ALMAS	01420.002173/2009-21
RS	4318804	São Lourenço do Sul	07228	1	4318804072281	TORRÃO	

Apêndice 1

Localidades quilombolas, segundo os Municípios - Brasil - 2022

(continuação)

Sigla UF	Município		Código único nacional da Comunidade Quilombola declarada com localidade associada	Ordem de ocorrência da Localidade Quilombola no Município	Comunidade Quilombola declarada com localidade associada		Número do processo de identificação e reconhecimento na Fundação Cultural Palmares
	Geocódigo	Nome			Código municipal	Nome	
RS	4318804	São Lourenço do Sul	07486	1	4318804074861	VILA DO TORRÃO	01420.000827/2005-58
RS	4319604	São Sepé	02731	1	4319604027311	FUNDOS DO FORMIGUEIRO	01420.010115/2013-57
RS	4319604	São Sepé	03042	1	4319604030421	IPÊ	01420.002099/2008-61
RS	4319604	São Sepé	04746	1	4319604047461	PASSOS DOS BRUM	01420.002101/2008-01
RS	4319604	São Sepé	04748	1	4319604047481	PASSOS DOS MAIAS	
RS	4320107	Sarandi	00795	1	4320107007951	BEIRA CAMPO	
RS	4320107	Sarandi	03683	1	4320107036831	LÚCIA MARTINS DOS SANTOS	01420.006865/2014-13
RS	4320503	Sertão	00439	1	4320503004391	ARVINHA	01420.000035/2003-11
RS	4320503	Sertão	04190	1	4320503041901	MORMAÇA	01420.000015/2003-41
RS	4320503	Sertão	04190	2	4320503041902	MORMAÇA	01420.000015/2003-41
RS	4321105	Tapes	01880	1	4321105018801	CHÁCARA DA CRUZ	01420.003692/2014-73
RS	4321204	Taquara	04721	1	4321204047211	PAREDÃO	01420.000468/2007-09
RS	4321204	Taquara	04722	1	4321204047221	PAREDÃO II	
RS	4321352	Tavares	00282	1	4321352002821	ANASTÁCIA MACHADO	01420.002223/2010-11
RS	4321352	Tavares	01622	1	4321352016221	CAPOROROCAS	01420.000247/2010-28
RS	4321352	Tavares	07621	1	4321352076211	VÓ MARINHA	01420.000248/2010-72
RS	4321352	Tavares	07644	1	4321352076441	VOVÔ VIRGILINO	
RS	4321436	Terra de Areia	00946	1	4321436009461	BOA VISTA	01420.006678/2014-21
RS	4321436	Terra de Areia	07651	1	4321436076511	ZÂMBIA	01420.006679/2014-76
RS	4321832	Três Forquilhas	02493	1	4321832024931	FAMÍLIA DE TRÊS FORQUILHAS	01420.000583/2009-37
RS	4321832	Três Forquilhas	04212	1	4321832042121	MORRO DO CHAPÉU	
RS	4322004	Triunfo	04171	1	4322004041711	MORADA DA PAZ	
RS	4322327	Turuçu	04324	1	4322327043241	MUTUCA	01420.002168/2009-18
RS	4322400	Uruguaiana	05575	1	4322400055751	RINCÃO DOS FERNANDES	01420.007922/2010-40
RS	4322525	Vale Verde	06149	1	4322525061491	SANTOS ROCHA	01420.015957/2013-03
RS	4323002	Viamão	00281	1	4323002002811	ANASTÁCIA	
RS	4323002	Viamão	01562	1	4323002015621	CANTÃO DAS LOMBAS	
RS	4323002	Viamão	02821	1	4323002028211	GOMES E SILVA	01420.002792/2005-91
RS	4323002	Viamão	04886	1	4323002048861	PEIXOTO DOS BOTINHAS	01420.000107/2007-54
RS	4323457	Vila Nova do Sul	01193	1	4323457011931	BURITI	
MS	5001102	Aquidauana	02742	1	5001102027421	FURNAS DOS BAIANOS 1	01420.001415/2006-16
MS	5002209	Bonito	00106	1	5002209001061	ÁGUAS DO RIO MIRANDA	01420.017088/2011-81
MS	5002704	Campo Grande	01879	1	5002704018791	CHÁCARA BURITI	01420.001446/2005-96
MS	5002704	Campo Grande	06176	1	5002704061761	SÃO BENEDITO	01420.000289/2008-44
MS	5002704	Campo Grande	06303	1	5002704063031	SÃO JOÃO BATISTA	01420.001978/2005-23
MS	5003108	Corguinho	02740	1	5003108027401	FURNAS DA BOA SORTE	01420.000269/1998-59
MS	5003207	Corumbá	01505	1	5003207015051	CAMPOS CORREIA	01420.010015/2012-40
MS	5003207	Corumbá	03882	1	5003207038821	MARIA THEODORA GONÇALVES DE PAULA	01420.015816/2011-11
MS	5003207	Corumbá	05556	1	5003207055561	RIBEIRINHA FAMÍLIA OSORIO	01420.000991/2010-22
MS	5003702	Dourados	02293	1	5003702022931	DEZIDEIRIO FELIPE DE OLIVEIRA E PICADINHA	01420.000491/2005-23
MS	5003900	Figueirão	06003	1	5003900060031	SANTA TEREZA	01420.001443/2005-52
MS	5004502	Itaporã	02292	1	5004502022921	DEZIDEIRIO FELIPE DE OLIVEIRA E PICADINHA	01420.000491/2005-23

Apêndice 1

Localidades quilombolas, segundo os Municípios - Brasil - 2022

(continuação)

Sigla UF	Município		Código único nacional da Comunidade Quilombola declarada com localidade associada	Ordem de ocorrência da Localidade Quilombola no Município	Comunidade Quilombola declarada com localidade associada		Número do processo de identificação e reconhecimento na Fundação Cultural Palmares
	Geocódigo	Nome			Código municipal	Nome	
MS	5004908	Jaraguari	02741	1	5004908027411	FURNAS DO DIONÍSIO	01420.000300/1998-05
MS	5005400	Maracaju	06443	1	5005400064431	SÃO MIGUEL	01420.000492/2005-78
MS	5005806	Nioaque	01168	1	5005806011681	BULHOES	01420.005327/2011-51
MS	5005806	Nioaque	02489	1	5005806024891	FAMÍLIA ARAÚJO	
MS	5005806	Nioaque	02491	1	5005806024911	FAMÍLIA CARDOSO	01420.002183/2005-32
MS	5005806	Nioaque	02500	1	5005806025001	FAMÍLIA RIBEIRO	
MS	5005806	Nioaque	02507	1	5005806025071	FAMÍLIAS ARAÚJO E RIBEIRO	01420.003218/2005-51
MS	5005806	Nioaque	05560	1	5005806055601	RIBEIRINHOS FAMÍLIA ROMANO	01420.002473/2011-24
MS	5006408	Pedro Gomes	05355	1	5006408053551	MARTINS DA CONCEIÇÃO QUINTINO	01420.001444/2005-05
MS	5007208	Rio Brilhante	02495	1	5007208024951	FAMÍLIA JARCEM	
MS	5007208	Rio Brilhante	02495	2	5007208024952	FAMÍLIA JARCEM	01420.000122/2007-01
MS	5007307	Rio Negro	04576	1	5007307045761	OUROLANDIA	01420.001448/2005-85
MS	5007935	Sonora	02490	1	5007935024901	FAMÍLIA BISPO	01420.001442/2005-16
MS	5008008	Terenos	00429	1	5008008004291	ARQUITERC (OS PRETOS)	01420.001445/2005-41
MS	5008008	Terenos	00429	2	5008008004292	ARQUITERC (OS PRETOS)	01420.001445/2005-41
MT	5100102	Acorizal	00138	1	5100102001381	ALDEIAS	01420.001779/2005-15
MT	5100102	Acorizal	00782	1	5100102007821	BAÚS	01420.001809/2005-93
MT	5101704	Barra do Bugres	00071	1	5101704000711	ÁGUA DOCE	01420.010181/2015-99
MT	5101704	Barra do Bugres	00590	1	5101704005901	BAIXIO	01420.001777/2005-26
MT	5101704	Barra do Bugres	01421	1	5101704014211	CAMARINHA	
MT	5101704	Barra do Bugres	04223	1	5101704042231	MORRO REDONDO	01420.001177/2007-20
MT	5101704	Barra do Bugres	05316	1	5101704053161	QUEIMADO	
MT	5101704	Barra do Bugres	07340	1	5101704073401	VACA MORTA	01420.001808/2005-49
MT	5101704	Barra do Bugres	07443	1	5101704074431	VERMELHINHO	01420.001776/2005-81
MT	5102504	Cáceres	01450	1	5102504014501	CAMPINA GRANDE	
MT	5102504	Cáceres	01899	1	5102504018991	CHAPADINHA	01420.001836/2005-66
MT	5102504	Cáceres	02481	1	5102504024811	EXU	01420.001835/2005-11
MT	5102504	Cáceres	04133	1	5102504041331	MONJOLO	01420.001773/2005-48
MT	5102504	Cáceres	04992	1	5102504049921	PITA CANUDOS	01420.010591/2013-78
MT	5102504	Cáceres	05081	1	5102504050811	PONTA DO MORRO	01420.001834/2005-77
MT	5102504	Cáceres	06041	1	5102504060411	SANTANA	01420.001833/2005-22
MT	5103007	Chapada dos Guimarães	00074	1	5103007000741	ÁGUA FRIA	
MT	5103007	Chapada dos Guimarães	00406	1	5103007004061	ARICÁ-AÇU	01420.001831/2005-33
MT	5103007	Chapada dos Guimarães	01283	1	5103007012831	CACHOEIRA DO BOM JARDIM	01420.001832/2005-88
MT	5103007	Chapada dos Guimarães	01289	1	5103007012891	CACHOEIRA RICA	
MT	5103007	Chapada dos Guimarães	01422	1	5103007014221	CAMBAMBÉ	01420.000049/2009-21
MT	5103007	Chapada dos Guimarães	01553	1	5103007015531	CANSANÇÃO	01420.001840/2005-24
MT	5103007	Chapada dos Guimarães	03078	1	5103007030781	ITAMBÉ	
MT	5103007	Chapada dos Guimarães	03238	1	5103007032381	JOÃO CARRO	
MT	5103007	Chapada dos Guimarães	03572	1	5103007035721	LAGOINHA DE BAIXO	01420.000844/2005-95
MT	5103007	Chapada dos Guimarães	03573	1	5103007035731	LAGOINHA DE CIMA	01420.000846/2005-84
MT	5103007	Chapada dos Guimarães	03957	1	5103007039571	MATA GRANDE	
MT	5103403	Cuiabá	00073	1	5103403000731	ÁGUA FRIA	

Apêndice 1

Localidades quilombolas, segundo os Municípios - Brasil - 2022

(continuação)

Sigla UF	Município		Código único nacional da Comunidade Quilombola declarada com localidade associada	Ordem de ocorrência da Localidade Quilombola no Município	Comunidade Quilombola declarada com localidade associada		Número do processo de identificação e reconhecimento na Fundação Cultural Palmares
	Geocódigo	Nome			Código municipal	Nome	
MT	5103403	Cuiabá	00110	1	5103403001101	AGUASSÚ	01420.001839/2005-08
MT	5103403	Cuiabá	01801	1	5103403018011	CAXIPÓ AÇÚ	01420.001842/2005-13
MT	5103403	Cuiabá	03931	1	5103403039311	MATA CAVALO	
MT	5103403	Cuiabá	06283	1	5103403062831	SÃO JERÔNIMO	01420.001811/2005-62
MT	5105507	Vila Bela da Santíssima Trindade	00812	1	5105507008121	BELA COR	01420.001827/2005-75
MT	5105507	Vila Bela da Santíssima Trindade	00812	2	5105507008122	BELA COR	
MT	5105507	Vila Bela da Santíssima Trindade	00812	3	5105507008123	BELA COR	01420.001827/2005-75
MT	5105507	Vila Bela da Santíssima Trindade	01587	1	5105507015871	CAPÃO DO NEGRO	01420.003368/2006-45
MT	5105507	Vila Bela da Santíssima Trindade	01736	1	5105507017361	CASALVASCO	
MT	5105507	Vila Bela da Santíssima Trindade	03795	1	5105507037951	MANGA E CASALVASCO	01420.001841/2005-79
MT	5105507	Vila Bela da Santíssima Trindade	05114	1	5105507051141	PORTO CARVALHO	
MT	5105507	Vila Bela da Santíssima Trindade	05353	1	5105507053531	QUINTIN	
MT	5105507	Vila Bela da Santíssima Trindade	07346	1	5105507073461	VALE DO ALEGRE	01420.001838/2005-55, 01420.000237/2007-97
MT	5106109	Nossa Senhora do Livramento	00095	1	5106109000951	ÁGUA VERMELHA	
MT	5106109	Nossa Senhora do Livramento	00694	1	5106109006941	BARREIRO	01420.001829/2005-64
MT	5106109	Nossa Senhora do Livramento	01237	1	5106109012371	CABECEIRA DO SANTANA	01420.001810/2005-18
MT	5106109	Nossa Senhora do Livramento	01453	1	5106109014531	CAMPINA VERDE	01420.001828/2005-10
MT	5106109	Nossa Senhora do Livramento	02389	1	5106109023891	ENTRADA DO BANANAL	01420.001830/2005-99
MT	5106109	Nossa Senhora do Livramento	03128	1	5106109031281	JACARÉ DE CIMA	01420.001778/2005-71
MT	5106109	Nossa Senhora do Livramento	03933	1	5106109039331	MATA CAVALO	01420.000586/2007-17
MT	5106109	Nossa Senhora do Livramento	03933	4	5106109039334	MATA CAVALO	
MT	5106109	Nossa Senhora do Livramento	03934	1	5106109039341	MATA CAVALO - PEQUIZEIRO	
MT	5106109	Nossa Senhora do Livramento	03936	1	5106109039361	MATA CAVALO DE BAIXO	01420.000586/2007-17
MT	5106109	Nossa Senhora do Livramento	03938	1	5106109039381	MATA CAVALO DE CIMA	01420.000586/2007-17
MT	5106109	Nossa Senhora do Livramento	04325	1	5106109043251	MUTUCA	01420.000223/2006-92
MT	5106109	Nossa Senhora do Livramento	05095	1	5106109050951	PONTE DA ESTIVA OURINHOS	
MT	5106315	Novo Santo Antônio	02505	1	5106315025051	FAMÍLIA VIEIRA AMORIM	01420.000379/2014-83
MT	5106315	Novo Santo Antônio	03362	1	5106315033621	LAGO BONITO	
MT	5106505	Poconé	00096	1	5106505000961	ÁGUA VERMELHA	
MT	5106505	Poconé	00366	1	5106505003661	ARANHA	01420.001784/2005-28
MT	5106505	Poconé	00493	1	5106505004931	BAIA DO CAMPO	
MT	5106505	Poconé	00687	1	5106505006871	BARREIRO	
MT	5106505	Poconé	00986	1	5106505009861	BOI DE CARRO	
MT	5106505	Poconé	01333	1	5106505013331	CÁGADO	01420.001787/2005-61
MT	5106505	Poconé	01445	1	5106505014451	CAMPINA	
MT	5106505	Poconé	01447	1	5106505014471	CAMPINA DE PEDRA	01420.001797/2005-05

Apêndice 1

Localidades quilombolas, segundo os Municípios - Brasil - 2022

(continuação)

Sigla UF	Município		Código único nacional da Comunidade Quilombola declarada com localidade associada	Ordem de ocorrência da Localidade Quilombola no Município	Comunidade Quilombola declarada com localidade associada		Número do processo de identificação e reconhecimento na Fundação Cultural Palmares
	Geocódigo	Nome			Código municipal	Nome	
MT	5106505	Poconé	01452	1	5106505014521	CAMPINA II	01420.001772/2005-01
MT	5106505	Poconé	01487	1	5106505014871	CAMPO LIMPO	
MT	5106505	Poconé	01585	1	5106505015851	CAPÃO DE ANGICO	
MT	5106505	Poconé	01590	1	5106505015901	CAPÃO VERDE	01420.001771/2005-59
MT	5106505	Poconé	01670	1	5106505016701	CARIJO	
MT	5106505	Poconé	01710	1	5106505017101	CARRETÃO	01420.006383/2017-06
MT	5106505	Poconé	01869	1	5106505018691	CÉU AZUL	01420.001782/2005-39
MT	5106505	Poconé	01885	1	5106505018851	CHAFARIZ URUBAMA	01420.001783/2005-83
MT	5106505	Poconé	01914	1	5106505019141	CHUMBO	01420.001793/2005-19
MT	5106505	Poconé	01967	1	5106505019671	COITINHO	01420.001775/2005-37
MT	5106505	Poconé	02224	1	5106505022241	CURRALINHO	01420.001789/2005-51
MT	5106505	Poconé	02412	1	5106505024121	ESPINHAL	
MT	5106505	Poconé	03016	1	5106505030161	IMBÉ	01420.001795/2005-16
MT	5106505	Poconé	03209	1	5106505032091	JEJUM	01420.001774/2005-92
MT	5106505	Poconé	03620	1	5106505036201	LARANJAL	01420.001798/2005-41
MT	5106505	Poconé	03848	1	5106505038481	MARAVILHA	
MT	5106505	Poconé	03932	1	5106505039321	MATA CAVALO	
MT	5106505	Poconé	04061	1	5106505040611	MINADOURO 2	01420.001767/2005-91
MT	5106505	Poconé	04197	1	5106505041971	MORRINHOS	01420.001769/2005-80
MT	5106505	Poconé	04197	2	5106505041972	MORRINHOS	01420.001769/2005-80
MT	5106505	Poconé	04202	1	5106505042021	MORRO CORTADO	01420.001785/2005-72
MT	5106505	Poconé	04366	1	5106505043661	NOSSA SENHORA APARECIDA DO CHUMBO	
MT	5106505	Poconé	04678	1	5106505046781	PANTANALZINHO	01420.001786/2005-17
MT	5106505	Poconé	04736	1	5106505047361	PASSAGEM DE CARRO	01420.001796/2005-52
MT	5106505	Poconé	04830	1	5106505048301	PEDRA BRANCA	
MT	5106505	Poconé	04859	1	5106505048591	PEDRA VIVA	01420.001794/2005-63
MT	5106505	Poconé	04895	1	5106505048951	PERAPUTANGA	
MT	5106505	Poconé	05442	1	5106505054421	RETIRO	01420.001790/2005-85
MT	5106505	Poconé	05661	1	5106505056611	RODEIO	01420.001781/2005-94
MT	5106505	Poconé	06172	1	5106505061721	SÃO BENEDITO	01420.001791/2005-20
MT	5106505	Poconé	06281	1	5106505062811	SÃO GONÇALO II	01420.016737/2014-70
MT	5106505	Poconé	06577	1	5106505065771	SÃO VICENTE	
MT	5106505	Poconé	06744	1	5106505067441	SETE PORCOS	01420.001768/2005-35
MT	5106505	Poconé	07085	1	5106505070851	TANQUE DO QUINA	
MT	5106505	Poconé	07370	1	5106505073701	VARAL	01420.001799/2005-96
MT	5106851	Porto Estrela	00981	1	5106851009811	BOCAINA	01420.004705/2011-89
MT	5106851	Porto Estrela	07364	1	5106851073641	VÃO GRANDE	
MT	5106851	Porto Estrela	07365	1	5106851073651	VÃOZINHO	01420.001181/2007-98
MT	5107800	Santo Antônio de Leverger	00016	1	5107800000161	ABOLIÇÃO	
MT	5107800	Santo Antônio de Leverger	05779	1	5107800057791	SANGRADOR	
MT	5107800	Santo Antônio de Leverger	06379	1	5107800063791	SÃO JOSÉ DA BOA VISTA E CAPIM AGUAÇÚ	

Apêndice 1

Localidades quilombolas, segundo os Municípios - Brasil - 2022

(continuação)

Sigla UF	Município		Código único nacional da Comunidade Quilombola declarada com localidade associada	Ordem de ocorrência da Localidade Quilombola no Município	Comunidade Quilombola declarada com localidade associada		Número do processo de identificação e reconhecimento na Fundação Cultural Palmares
	Geocódigo	Nome			Código municipal	Nome	
MT	5107800	Santo Antônio de Leverger	06542	1	5107800065421	SÃO SEBASTIÃO	
MT	5107800	Santo Antônio de Leverger	06738	1	5107800067381	SESMARIA BIGORNA/ESTIVA	01420.000832/2007-22
MT	5108402	Várzea Grande	01588	1	5108402015881	CAPÃO DO NEGRO CRISTO REI	01420.001832/2009-10
MT	5108402	Várzea Grande	03077	1	5108402030771	ITAMBÉ	
MT	5108402	Várzea Grande	03208	1	5108402032081	JEJUM	
MT	5108402	Várzea Grande	03672	1	5108402036721	LIVRAMENTO	
MT	5108402	Várzea Grande	03930	1	5108402039301	MATA CAVALO	
MT	5108402	Várzea Grande	03935	1	5108402039351	MATA CAVALO DE BAIXO	
MT	5108402	Várzea Grande	03937	1	5108402039371	MATA CAVALO DE CIMA	
MT	5108402	Várzea Grande	04401	1	5108402044011	NOSSA SENHORA DO LIVRAMENTO	
GO	5200050	Abadia de Goiás	05400	1	5200050054001	RECANTOS DOURADOS	01420.010787/2016-13
GO	5200605	Alto Paraíso de Goiás	03321	1	5200605033211	KALUNGA	
GO	5200605	Alto Paraíso de Goiás	05165	1	5200605051651	POVOADO DO MOINHO	01420.013360/2014-05
GO	5200605	Alto Paraíso de Goiás	07359	1	5200605073591	VÃO DAS ALMAS	
GO	5200803	Alvorada do Norte	01757	1	5200803017571	CASTELO	
GO	5201405	Aparecida de Goiânia	03188	1	5201405031881	JARDIM CASCATA	01420.000120/2007-11
GO	5203203	Barro Alto	00338	1	5203203003381	ANTÔNIO BORGES	01420.001174/2007-96
GO	5203203	Barro Alto	05056	1	5203203050561	POMBAL	
GO	5203203	Barro Alto	06111	1	5203203061111	SANTO ANTÔNIO DA LAGUNA	01420.002306/2006-16
GO	5203203	Barro Alto	07219	1	5203203072191	TOMÁS CARDOSO	01420.001175/2007-31
GO	5204250	Cachoeira Dourada	02085	1	5204250020851	CÓRREGO DO INHAMBÚ	01420.004421/2017-88
GO	5204250	Cachoeira Dourada	02085	2	5204250020852	CÓRREGO DO INHAMBÚ	01420.004421/2017-88
GO	5204409	Caiapônia	02149	1	5204409021491	CRISTININHA	01420.103260/2018-95
GO	5204904	Campos Belos	01116	1	5204904011161	BREJÃO	01420.001212/2006-20
GO	5205307	Cavalcante	01592	1	5205307015921	CAPELA	01420.000025/2017-81
GO	5205307	Cavalcante	01592	2	5205307015922	CAPELA	01420.000025/2017-81
GO	5205307	Cavalcante	02364	1	5205307023641	ENGENHO II	
GO	5205307	Cavalcante	02364	2	5205307023642	ENGENHO II	
GO	5205307	Cavalcante	02364	3	5205307023643	ENGENHO II	
GO	5205307	Cavalcante	03330	1	5205307033301	KALUNGA	01420.000298/1998-11
GO	5205307	Cavalcante	04231	1	5205307042311	MORROS	01420.005361/2017-11
GO	5205307	Cavalcante	05208	1	5205307052081	PRATA	
GO	5205307	Cavalcante	06216	1	5205307062161	SÃO DOMINGOS	01420.000363/2017-13
GO	5205307	Cavalcante	06216	2	5205307062162	SÃO DOMINGOS	01420.000363/2017-13
GO	5205307	Cavalcante	06348	1	5205307063481	SÃO JOSÉ	
GO	5205307	Cavalcante	07358	1	5205307073581	VÃO DAS ALMAS	
GO	5205307	Cavalcante	07358	2	5205307073582	VÃO DAS ALMAS	
GO	5205307	Cavalcante	07362	1	5205307073621	VÃO DO MOLEQUE	
GO	5205307	Cavalcante	07444	1	5205307074441	VERMELHO	
GO	5205497	Cidade Ocidental	04046	1	5205497040461	MESQUITA	01420.000359/1998-40
GO	5205521	Colinas do Sul	01591	1	5205521015911	CAPELA	
GO	5205521	Colinas do Sul	01791	1	5205521017911	CAVALCANTE	

Apêndice 1

Localidades quilombolas, segundo os Municípios - Brasil - 2022

(continuação)

Sigla UF	Município		Código único nacional da Comunidade Quilombola declarada com localidade associada	Ordem de ocorrência da Localidade Quilombola no Município	Comunidade Quilombola declarada com localidade associada		Número do processo de identificação e reconhecimento na Fundação Cultural Palmares
	Geocódigo	Nome			Código municipal	Nome	
GO	5205521	Colinas do Sul	03327	1	5205521033271	KALUNGA	01420.000010/2009-11
GO	5205802	Corumbá de Goiás	07349	1	5205802073491	VALE DO RIO CORUMBÁ	01420.103544/2018-81
GO	5206206	Cristalina	03033	1	5206206030331	INOCÊNCIO PEREIRA DE OLIVEIRA	01420.001463/2009-57
GO	5206503	Cromínia	04365	1	5206503043651	NOSSA SENHORA APARECIDA	01420.001148/2006-87
GO	5207535	Faina	00084	1	5207535000841	ÁGUA LIMPA	01420.013039/2016-84
GO	5207907	Flores de Goiás	01046	1	5207907010461	BOM SUCESSO	
GO	5207907	Flores de Goiás	01511	1	5207907015111	CANA BRAVA	
GO	5207907	Flores de Goiás	01511	2	5207907015112	CANA BRAVA	
GO	5207907	Flores de Goiás	02671	1	5207907026711	FLORES DE GOIÁS	
GO	5207907	Flores de Goiás	02672	1	5207907026721	FLORES VELHA	01420.015245/2013-86
GO	5207907	Flores de Goiás	05162	1	5207907051621	POVOADO DE SANTA MARIA	
GO	5208301	Divinópolis de Goiás	07410	1	5208301074101	VAZANTE	01420.013035/2016/04
GO	5208608	Goianésia	07218	1	5208608072181	TOMÁS CARDOSO	01420.013554/2016-64
GO	5208905	Goiás	00079	1	5208905000791	ÁGUA LIMPA	
GO	5208905	Goiás	00221	1	5208905002211	ALTO DO SANTANA	01420.005751/2017-91
GO	5208905	Goiás	05794	1	5208905057941	SANTA BÁRBARA	
GO	5209903	Iaciara	02480	1	5209903024801	EXTREMA	01420.000935/2014-11
GO	5209903	Iaciara	05172	1	5209903051721	POVOADO LEVANTADO	01420.001903/2010-18
GO	5210208	Iporá	04951	1	5210208049511	PILÕES	01420.103266/2018-62
GO	5211503	Itumbiara	02084	1	5211503020841	CÓRREGO DO INHAMBU	
GO	5211503	Itumbiara	05373	1	5211503053731	RAÍZES DO CONGO	01420.004489/2017-67
GO	5211503	Itumbiara	06164	1	5211503061641	SÃO BENEDITO	
GO	5212956	Matrinchã	06232	1	5212956062321	SÃO FÉLIX	01420.103262/2018-84
GO	5213053	Mimoso de Goiás	05319	1	5213053053191	QUEIXO DANTAS	01420.007524/2013-76
GO	5213087	Minaçu	01790	1	5213087017901	CAVALCANTE	
GO	5213087	Minaçu	03324	1	5213087033241	KALUNGA	
GO	5213087	Minaçu	03946	1	5213087039461	MATA DO CAFÉ	01420.101650/2022-15
GO	5213087	Minaçu	06234	1	5213087062341	SÃO FÉLIX	01420.000562/2006-79
GO	5213087	Minaçu	06343	1	5213087063431	SÃO JOSÉ	
GO	5213103	Mineiros	01175	1	5213103011751	BURACÃO	
GO	5213103	Mineiros	01175	2	5213103011752	BURACÃO	01420.002664/2006-29
GO	5213103	Mineiros	01810	1	5213103018101	CEDREIRO	
GO	5213103	Mineiros	01816	1	5213103018161	CEDRO	
GO	5213103	Mineiros	01816	2	5213103018162	CEDRO	01420.000099/1999-01
GO	5213103	Mineiros	01816	3	5213103018163	CEDRO	01420.000099/1999-01
GO	5213509	Monte Alegre de Goiás	02033	1	5213509020331	CONTENDAS	
GO	5213509	Monte Alegre de Goiás	02524	1	5213509025241	FAZENDA AREIA	
GO	5213509	Monte Alegre de Goiás	02542	1	5213509025421	FAZENDA CAROLINA	
GO	5213509	Monte Alegre de Goiás	02595	1	5213509025951	FAZENDA SÃO PEDRO	
GO	5213509	Monte Alegre de Goiás	03329	1	5213509033291	KALUNGA	01420.000298/1998-11
GO	5213509	Monte Alegre de Goiás	04708	1	5213509047081	PARANÁ	
GO	5213509	Monte Alegre de Goiás	04810	1	5213509048101	PÉ DA SERRA	
GO	5213509	Monte Alegre de Goiás	04887	1	5213509048871	PELOTAS	01420.000244/2005-27

Apêndice 1

Localidades quilombolas, segundo os Municípios - Brasil - 2022

(continuação)

Sigla UF	Município		Código único nacional da Comunidade Quilombola declarada com localidade associada	Ordem de ocorrência da Localidade Quilombola no Município	Comunidade Quilombola declarada com localidade associada		Número do processo de identificação e reconhecimento na Fundação Cultural Palmares
	Geocódigo	Nome			Código municipal	Nome	
GO	5213509	Monte Alegre de Goiás	05457	1	5213509054571	RIACHÃO	
GO	5213509	Monte Alegre de Goiás	06474	1	5213509064741	SÃO PEDRO	
GO	5214606	Niquelândia	03325	1	5214606033251	KALUNGA	
GO	5214606	Niquelândia	04286	1	5214606042861	MUQUÉM	
GO	5214606	Niquelândia	05367	1	5214606053671	RAFAEL MACHADO	01420.000024/2017-37
GO	5214606	Niquelândia	05698	1	5214606056981	RUFINO FRANCISCO	01420.011796/2011-17
GO	5214606	Niquelândia	07235	1	5214606072351	TRAIRAS	
GO	5214606	Niquelândia	07296	1	5214606072961	TUPIRAÇABA	
GO	5214606	Niquelândia	07296	2	5214606072962	TUPIRAÇABA	01420.103543/2018-37
GO	5214606	Niquelândia	07380	1	5214606073801	VARGEM GRANDE DO MUQUÉM	01420.103545/2018-26
GO	5214903	Nova Roma	00014	1	5214903000141	ABOBREIRA	01420.001558/2007-17
GO	5214903	Nova Roma	02497	1	5214903024971	FAMÍLIA MAGALHAES	01420.000121/2004-13
GO	5214903	Nova Roma	03322	1	5214903033221	KALUNGA	
GO	5215603	Padre Bernardo	07007	1	5215603070071	SUMIDOURO	01420.005777/2013-13
GO	5215702	Palmeiras de Goiás	02819	1	5215702028191	GOIANINHA	01420.002366/2017-91
GO	5216908	Pilar de Goiás	02165	1	5216908021651	CRUZEIRO	
GO	5216908	Pilar de Goiás	04684	1	5216908046841	PAPUÃ	01420.103542/2018-92
GO	5216908	Pilar de Goiás	04948	1	5216908049481	PILAR CRUZ	
GO	5217104	Piracanjuba	00271	1	5217104002711	ANA LAURA	01420.007528/2014-35
GO	5217302	Pirenópolis	05798	1	5217302057981	SANTA BÁRBARA	01420.005181/2017-39
GO	5218102	Portelândia	01174	1	5218102011741	BURACÃO	
GO	5218102	Portelândia	01813	1	5218102018131	CEDRO	
GO	5218102	Portelândia	01861	1	5218102018611	CERRADÃO	
GO	5218300	Posse	00476	1	5218300004761	BACO PARI	01420.000559/2006-55
GO	5218300	Posse	01297	1	5218300012971	CACHOEIRINHA	01420.103541/2018-48
GO	5218300	Posse	04510	1	5218300045101	OLHO D´ÁGUA DA LAPA	01420.101236/2018-11
GO	5218391	Professor Jamil	00904	1	5218391009041	BOA NOVA	01420.011634/2014-13
GO	5218391	Professor Jamil	00904	2	5218391009042	BOA NOVA	01420.011634/2014-13
GO	5219209	Santa Cruz de Goiás	04247	1	5219209042471	MUCAMBO	01420.102326/2018-20
GO	5219209	Santa Cruz de Goiás	05804	1	5219209058041	SANTA CRUZ	
GO	5219456	Santa Rita do Novo Destino	00595	1	5219456005951	BALBINO DOS SANTOS	01420.004623/2014-87
GO	5219456	Santa Rita do Novo Destino	05057	1	5219456050571	POMBAL	01420.000307/1999-46
GO	5219456	Santa Rita do Novo Destino	05057	2	5219456050572	POMBAL	01420.000307/1999-46
GO	5220009	São João d'Aliança	02702	1	5220009027021	FORTE	01420.000288/2008-08
GO	5220157	São Luiz do Norte	03645	1	5220157036451	LAVRINHAS	
GO	5220157	São Luiz do Norte	05136	1	5220157051361	PORTO LEUCÁDIO	01420.002905/2005-59
GO	5220603	Silvânia	00164	1	5220603001641	ALMEIDAS	01420.000522/2004-65
GO	5220603	Silvânia	00164	2	5220603001642	ALMEIDAS	
GO	5220686	Simolândia	01759	1	5220686017591	CASTELO	01420.012628/2016-45
GO	5220686	Simolândia	05445	1	5220686054451	RETIRO	01420.012628/2016-45
GO	5220686	Simolândia	07258	1	5220686072581	TRÊS RIOS	01420.012628/2016-45
GO	5221080	Teresina de Goiás	02294	1	5221080022941	DIADEMA	

Apêndice 1

Localidades quilombolas, segundo os Municípios - Brasil - 2022

(continuação)

Sigla UF	Município		Código único nacional da Comunidade Quilombola declarada com localidade associada	Ordem de ocorrência da Localidade Quilombola no Município	Comunidade Quilombola declarada com localidade associada		Número do processo de identificação e reconhecimento na Fundação Cultural Palmares
	Geocódigo	Nome			Código municipal	Nome	
GO	5221080	Teresina de Goiás	02335	1	5221080023351	EMA	
GO	5221080	Teresina de Goiás	03190	1	5221080031901	JATAROBA	
GO	5221080	Teresina de Goiás	03328	1	5221080033281	KALUNGA	01420.000298/1998-11
GO	5221080	Teresina de Goiás	03333	1	5221080033331	KALUNGA RIBEIRÃO DOS BOIS	
GO	5221080	Teresina de Goiás	05537	1	5221080055371	RIBEIRÃO	
GO	5221080	Teresina de Goiás	06730	1	5221080067301	SERTÃO	
GO	5221080	Teresina de Goiás	07357	1	5221080073571	VÃO DAS ALMAS	
GO	5221080	Teresina de Goiás	07363	1	5221080073631	VÃO DO MOLEQUE	
GO	5221403	Trindade	07622	1	5221403076221	VÓ RITA	01420.000446/2009-01
GO	5221601	Uruaçu	03221	1	5221601032211	JESUS	
GO	5221601	Uruaçu	03237	1	5221601032371	JOÃO BORGES VIEIRA	01420.000011/2009-58
GO	5221601	Uruaçu	03237	2	5221601032372	JOÃO BORGES VIEIRA	01420.000011/2009-58
GO	5221601	Uruaçu	03237	3	5221601032373	JOÃO BORGES VIEIRA	01420.000011/2009-58
GO	5222005	Vianópolis	00163	1	5222005001631	ALMEIDAS	
GO	5222005	Vianópolis	06558	1	5222005065581	SÃO SEBASTIÃO DA GARGANTA	
GO	5222203	Vila Boa	06631	1	5222203066311	SEM DENOMINAÇÃO	01420.004234/2017-02
DF	5300108	Brasília	02041	1	5300108020411	COORDENAÇÃO NACIONAL DE ARTICULAÇÃO DE QUILOMBOS (CONAQ)	
DF	5300108	Brasília	03323	1	5300108033231	KALUNGA	
DF	5300108	Brasília	04045	1	5300108040451	MESQUITA	

Fonte: IBGE, Censo Demográfico 2022.

Apêndice 2

Localidades quilombolas, segundo os Territórios Quilombolas oficialmente delimitados - Brasil - 2022

(continuação)

Sigla da Unidade da Federação	Território Quilombola oficialmente delimitado		Código municipal da localidade quilombola	Nome da Comunidade Quilombola declarada com localidade associada
	Código	Nome		
RO	1	QUILOMBOLA DE JESUS	1100320032261	JESUS
PA	2	JACAREQUARA	1506559031371	JACAREQUARA
PA	3	ITAMOARI	1501956030821	ITAMOARI
PA	4	PACA E ANINGAL	1508308045911	PACA E ANINGAL
PA	5	JURUSSACA	1508035018071	CEBOLA
PA	5	JURUSSACA	1508035033111	JURUSSACA
PA	6	CAMIRANGA	1501956014391	CAMIRANGA
PA	7	SANTA RITA DE BARREIRAS	1507607059571	SANTA RITA DE BARREIRAS
PA	8	MENINO JESUS	1507607040361	MENINO JESUS
PA	9	TIPITINGA	1506559072051	TIPITINGA
PA	10	MOCAMBO	1505403040851	MOCAMBO
PA	10	MOCAMBO	1505403042481	MUCAMBO
PA	11	NOSSA SENHORA DO LIVRAMENTO	1503200044031	NOSSA SENHORA DO LIVRAMENTO
PA	12	BALIQUE	1505205004851	BAELIQUE
PA	12	BALIQUE	1505205004861	BAELIQUE CENTRO
PA	12	BALIQUE	1505205005051	BAILIQUE
PA	12	BALIQUE	1501204005061	BAILIQUE BEIRA
PA	12	BALIQUE	1505205005081	BAILIQUE II
PA	12	BALIQUE	1505205005091	BAILIQUE III
PA	12	BALIQUE	1505205005101	BAILIQUE IV
PA	12	BALIQUE	1505205050151	POÇÃO
PA	12	BALIQUE	1505205061961	SÃO BERNARDO
PA	12	BALIQUE	1501204075591	VILA SÃO BERNARDO
PA	13	IGARAPÉ PRETO, BAIXINHA, PANPELÔNIA, TEÓFILO	1501204003781	ARAQUEMBAUA
PA	13	IGARAPÉ PRETO, BAIXINHA, PANPELÔNIA, TEÓFILO	1504604005871	BAIXINHA
PA	13	IGARAPÉ PRETO, BAIXINHA, PANPELÔNIA, TEÓFILO	1501204005881	BAIXINHA
PA	13	IGARAPÉ PRETO, BAIXINHA, PANPELÔNIA, TEÓFILO	1501204014421	CAMPELO
PA	13	IGARAPÉ PRETO, BAIXINHA, PANPELÔNIA, TEÓFILO	1505205016531	CARARA
PA	13	IGARAPÉ PRETO, BAIXINHA, PANPELÔNIA, TEÓFILO	1505205016551	CARARÁ II
PA	13	IGARAPÉ PRETO, BAIXINHA, PANPELÔNIA, TEÓFILO	1501105017461	CASTANHAL GRANDE
PA	13	IGARAPÉ PRETO, BAIXINHA, PANPELÔNIA, TEÓFILO	1505205019871	CONBUCAO
PA	13	IGARAPÉ PRETO, BAIXINHA, PANPELÔNIA, TEÓFILO	1505205021992	CUPU
PA	13	IGARAPÉ PRETO, BAIXINHA, PANPELÔNIA, TEÓFILO	1505205021991	CUPU
PA	13	IGARAPÉ PRETO, BAIXINHA, PANPELÔNIA, TEÓFILO	1505205027121	FRANCA
PA	13	IGARAPÉ PRETO, BAIXINHA, PANPELÔNIA, TEÓFILO	1505205029461	IGARAPÉ PRETO
PA	13	IGARAPÉ PRETO, BAIXINHA, PANPELÔNIA, TEÓFILO	1501204029481	IGARAPÉ PRETO E BAIXINHA

Apêndice 2

Localidades quilombolas, segundo os Territórios Quilombolas oficialmente delimitados - Brasil - 2022

(continuação)

Sigla da Unidade da Federação	Território Quilombola oficialmente delimitado		Código municipal da localidade quilombola	Nome da Comunidade Quilombola declarada com localidade associada
	Código	Nome		
PA	13	IGARAPÉ PRETO, BAIXINHA, PANPELÔNIA, TEÓFILO	1505205029491	IGARAPÉ PRETO II
PA	13	IGARAPÉ PRETO, BAIXINHA, PANPELÔNIA, TEÓFILO	1505205029501	IGARAPÉ PRETO III
PA	13	IGARAPÉ PRETO, BAIXINHA, PANPELÔNIA, TEÓFILO	1505205029571	IGARAPEZINHO
PA	13	IGARAPÉ PRETO, BAIXINHA, PANPELÔNIA, TEÓFILO	1501204030891	ITAPERUÇU
PA	13	IGARAPÉ PRETO, BAIXINHA, PANPELÔNIA, TEÓFILO	1504604041241	MOJUTERA
PA	13	IGARAPÉ PRETO, BAIXINHA, PANPELÔNIA, TEÓFILO	1505205048071	PAXIBAL
PA	13	IGARAPÉ PRETO, BAIXINHA, PANPELÔNIA, TEÓFILO	1501204050591	POMPELONIA
PA	13	IGARAPÉ PRETO, BAIXINHA, PANPELÔNIA, TEÓFILO	1501105065551	SÃO SEBASTIÃO
PA	13	IGARAPÉ PRETO, BAIXINHA, PANPELÔNIA, TEÓFILO	1501204071062	TAPERUCU
PA	13	IGARAPÉ PRETO, BAIXINHA, PANPELÔNIA, TEÓFILO	1501204071061	TAPERUCU
PA	13	IGARAPÉ PRETO, BAIXINHA, PANPELÔNIA, TEÓFILO	1505205071351	TEÓFILO
PA	13	IGARAPÉ PRETO, BAIXINHA, PANPELÔNIA, TEÓFILO	1505205071352	TEÓFILO
PA	13	IGARAPÉ PRETO, BAIXINHA, PANPELÔNIA, TEÓFILO	1501204074061	VARZINHA
PA	14	SANTO CRISTO	1504703061391	SANTO CRISTO
PA	15	SANTA FÉ E SANTO ANTÔNIO	1501204058291	SANTA FÉ
PA	15	SANTA FÉ E SANTO ANTÔNIO	1501204061031	SANTO ANTÔNIO
PA	16	ITACUÃ-MIRI	1500206030681	ITACUÃ-MIRI
PA	17	SÃO JOSÉ DO ICATU	1501204014641	CAMPINHO ICATU
PA	17	SÃO JOSÉ DO ICATU	1501204063931	SÃO JOSÉ DO ICATU
PA	18	CARANANDUBA	1500206016401	CARANANDUBA
PA	19	GUAJARÁ MIRI	1500206028711	GUAJARÁ
PA	19	GUAJARÁ MIRI	1500206028741	GUAJARÁ MIRI
PA	20	CENTRO OURO	1504703010291	BOM JESUS CENTRO OURO
PA	20	CENTRO OURO	1504703018541	CENTRO OURO
PA	20	CENTRO OURO	1504703043811	NOSSA SENHORA DAS GRAÇAS
PA	20	CENTRO OURO	1504703061941	SÃO BERNARDINO
PA	20	CENTRO OURO	1504703061942	SÃO BERNARDINO
PA	20	CENTRO OURO	1504703075321	VILA NOVA
PA	21	NOSSA SENHORA DA CONCEIÇÃO	1504703020141	CONCEICÃO DO MIRINDEUA
PA	21	NOSSA SENHORA DA CONCEIÇÃO	1504703043721	NOSSA SENHORA DA CONCEIÇÃO
PA	22	SANTA MARIA DO TRAQUATEUÁ	1504703059301	SANTA MARIA DO TRAQUATEUA
PA	23	SÃO MANOEL - PA	1504703000631	AGRICULTORES DE SÃO MANOEL
PA	23	SÃO MANOEL - PA	1504703064251	SÃO MANOEL
PA	24	MATIAS	1502103021921	CUPIJO MIRIM
PA	24	MATIAS	1502103039722	MATIAS
PA	24	MATIAS	1502103039721	MATIAS

Apêndice 2

Localidades quilombolas, segundo os Territórios Quilombolas oficialmente delimitados - Brasil - 2022

(continuação)

Sigla da Unidade da Federação	Território Quilombola oficialmente delimitado		Código municipal da localidade quilombola	Nome da Comunidade Quilombola declarada com localidade associada
	Código	Nome		
PA	24	MATIAS	1502103039731	MATIAS II
PA	24	MATIAS	1502103039741	MATIAS III
PA	24	MATIAS	1502103039751	MATIAS V
PA	25	MOJU-MIRI	1504703041231	MOJU-MIRI
PA	26	RIBEIRA DO JAMBU-AÇU	1504703045901	OXÓSSI DA RIBEIRA
PA	27	PORTO ALEGRE	1502103051131	PORTO ALEGRE
PA	28	SAMAUBA	1500107057641	SAMAUMA
PA	29	ALTO ITACURUÇÁ, BAIXO ITACURUÇÁ, BOM REMÉDIO	1500107000291	ACARAQUI
PA	29	ALTO ITACURUÇÁ, BAIXO ITACURUÇÁ, BOM REMÉDIO	1500107002351	ALTO ITACURUÇÁ
PA	29	ALTO ITACURUÇÁ, BAIXO ITACURUÇÁ, BOM REMÉDIO	1500107003701	ARAPAPU
PA	29	ALTO ITACURUÇÁ, BAIXO ITACURUÇÁ, BOM REMÉDIO	1500107003711	ARAPAPUZINHO
PA	29	ALTO ITACURUÇÁ, BAIXO ITACURUÇÁ, BOM REMÉDIO	1500107003801	ARARAPUZINHO
PA	29	ALTO ITACURUÇÁ, BAIXO ITACURUÇÁ, BOM REMÉDIO	1500107008811	BOA ESPERANÇA
PA	29	ALTO ITACURUÇÁ, BAIXO ITACURUÇÁ, BOM REMÉDIO	1500107010401	BOM REMÉDIO
PA	29	ALTO ITACURUÇÁ, BAIXO ITACURUÇÁ, BOM REMÉDIO	1500107030701	ITACURUÇÁ
PA	29	ALTO ITACURUÇÁ, BAIXO ITACURUÇÁ, BOM REMÉDIO	1500107040181	MÉDIO ITACURUCA
PA	29	ALTO ITACURUÇÁ, BAIXO ITACURUÇÁ, BOM REMÉDIO	1500107043941	NOSSA SENHORA DE NAZARÉ
PA	29	ALTO ITACURUÇÁ, BAIXO ITACURUÇÁ, BOM REMÉDIO	1500107043951	NOSSA SENHORA DE NAZARÉ RIO ITACURUÇÁ ALTO
PA	29	ALTO ITACURUÇÁ, BAIXO ITACURUÇÁ, BOM REMÉDIO	1500107043961	NOSSA SENHORA DE NAZARÉ RIO ITACURUÇÁ MÉDIO
PA	29	ALTO ITACURUÇÁ, BAIXO ITACURUÇÁ, BOM REMÉDIO	1500107044051	NOSSA SENHORA DO PERPÉTUO SOCORRO
PA	29	ALTO ITACURUÇÁ, BAIXO ITACURUÇÁ, BOM REMÉDIO	1500107056271	RIO IPANEMA
PA	29	ALTO ITACURUÇÁ, BAIXO ITACURUÇÁ, BOM REMÉDIO	1500107056431	RIO TAUARÉ-AÇÚ
PA	29	ALTO ITACURUÇÁ, BAIXO ITACURUÇÁ, BOM REMÉDIO	1500107057341	SAGRADO CORACÃO DE JESUS
PA	29	ALTO ITACURUÇÁ, BAIXO ITACURUÇÁ, BOM REMÉDIO	1500107057871	SANTA ANA
PA	29	ALTO ITACURUÇÁ, BAIXO ITACURUÇÁ, BOM REMÉDIO	1500107063021	SÃO JOÃO BATISTA
PA	29	ALTO ITACURUÇÁ, BAIXO ITACURUÇÁ, BOM REMÉDIO	1500107063131	SÃO JOÃO DO MÉDIO RIO ITACURUÇÁ
PA	29	ALTO ITACURUÇÁ, BAIXO ITACURUÇÁ, BOM REMÉDIO	1500107064471	SÃO MIGUEL ARCANJO
PA	29	ALTO ITACURUÇÁ, BAIXO ITACURUÇÁ, BOM REMÉDIO	1500107071311	TAUERA AÇÚ
PA	30	JACUNDAY	1504703031471	JACUNDAY
PA	30	JACUNDAY	1504703031472	JACUNDAY
PA	30	JACUNDAY	1504703045891	OXALÁ DE JACUNDAY
PA	31	SÃO SEBASTIÃO	1504703065521	SÃO SEBASTIÃO
PA	32	LARANJITUBA E ÁFRICA	1500107036321	LARANJITUBA
PA	32	LARANJITUBA E ÁFRICA	1500107074521	VILA ÁFRICA
PA	33	TAMBAÍ-AÇÚ	1501204064232	SÃO LUIZ

Apêndice 2

Localidades quilombolas, segundo os Territórios Quilombolas oficialmente delimitados - Brasil - 2022

(continuação)

Sigla da Unidade da Federação	Território Quilombola oficialmente delimitado		Código municipal da localidade quilombola	Nome da Comunidade Quilombola declarada com localidade associada
	Código	Nome		
PA	33	TAMBAÍ-AÇÚ	1501204064231	SÃO LUIZ
PA	34	SANTA MARIA DO MIRINDEUA	1504703059251	SANTA MARIA DO MIRINDEUA
PA	34	SANTA MARIA DO MIRINDEUA	1504703061392	SANTO CRISTO
PA	35	GURUPÁ	1502004029151	GURUPÁ
PA	35	GURUPÁ	1502004029161	GURUPÁ I
PA	35	GURUPÁ	1502004029171	GURUPÁ II
PA	35	GURUPÁ	1502004029181	GURUPÁ III
PA	35	GURUPÁ	1502004029191	GURUPÁ IV
PA	35	GURUPÁ	1502004056261	RIO GURUPÁ
PA	36	MARIA RIBEIRA	1503101038791	MARIA RIBEIRA
PA	37	RAMAL DO PIRATUBA	1500107049851	PIRATUBA
PA	38	SANTANA AXE DO BAIXO JAMBUAÇU	1504703060491	SANTANA AXE DO BAIXO JAMBUAÇU
PA	39	ARQUINEC	1502756004271	ARQUINEC
PA	39	ARQUINEC	1502756005911	BAIXO IPANEMA
PA	39	ARQUINEC	1502756014982	CAMPO VERDE
PA	39	ARQUINEC	1502756014981	CAMPO VERDE
PA	39	ARQUINEC	1502756027071	FOZ CRAVO
PA	39	ARQUINEC	1502756029431	IGARAPÉ DONA
PA	39	ARQUINEC	1502756030391	IPANEMA
PA	39	ARQUINEC	1502756043761	NOSSA SENHORA DA CONCEICÃO IPANEMA
PA	39	ARQUINEC	1502756060981	SANTO ANTÔNIO
PA	39	ARQUINEC	1502756065041	SÃO RAIMUNDO
PA	39	ARQUINEC	1502756072661	TRINDADE
PA	40	MACAPAZINHO	1506500037161	MACAPAZINHO
PA	41	ITABOCA-QUATRO BOCAS E CACOAL	1503408030631	ITABOCA
PA	41	ITABOCA-QUATRO BOCAS E CACOAL	1503408030641	ITABOCA I
PA	41	ITABOCA-QUATRO BOCAS E CACOAL	1503408030651	ITABOCA, QUATRO BOCAS E CACOAL
PA	42	CABECEIRAS	1505106012331	CABECEIRA DO MATA
PA	42	CABECEIRAS	1505106012381	CABECEIRA DO UIXI
PA	42	CABECEIRAS	1505106012411	CABECEIRAS
PA	42	CABECEIRAS	1505106017502	CASTANHANDUBA
PA	42	CABECEIRAS	1505106017501	CASTANHANDUBA
PA	42	CABECEIRAS	1505106017511	CASTANHANDUBA II
PA	42	CABECEIRAS	1505106018271	CENTRINHO
PA	42	CABECEIRAS	1505106021751	CUECE
PA	42	CABECEIRAS	1505106021761	CUECE II
PA	42	CABECEIRAS	1505106039291	MATA CABECEIRAS

Apêndice 2

Localidades quilombolas, segundo os Territórios Quilombolas oficialmente delimitados - Brasil - 2022

(continuação)

Sigla da Unidade da Federação	Território Quilombola oficialmente delimitado		Código municipal da localidade quilombola	Nome da Comunidade Quilombola declarada com localidade associada
	Código	Nome		
PA	42	CABECEIRAS	1505106047521	PATAUA
PA	42	CABECEIRAS	1505106047531	PATAUA DO SÃO JOSÉ
PA	42	CABECEIRAS	1505106050971	PONTE GRANDE
PA	42	CABECEIRAS	1505106063711	SÃO JOSÉ
PA	42	CABECEIRAS	1505106067141	SERRINHA
PA	42	CABECEIRAS	1505106067501	SILÊNCIO
PA	42	CABECEIRAS	1505106067521	SILÊNCIO DO MATÁ
PA	42	CABECEIRAS	1505106067531	SILÊNCIO III
PA	42	CABECEIRAS	1505106075271	VILA NOVA
PA	43	BOA VISTA	1505304009431	BOA VISTA
PA	44	PACOVAL DO ALENQUER	1500404010671	BOQUEIRÃO
PA	44	PACOVAL DO ALENQUER	1500404045991	PACOVAL
PA	45	ÁGUA FRIA	1505304000751	ÁGUA FRIA
PA	46	EREPECURU	1505304000251	ACAPU
PA	46	EREPECURU	1505304003481	ARAÇÁ
PA	46	EREPECURU	1505304003531	ARAÇÁ DE DENTRO
PA	46	EREPECURU	1505304003541	ARACA DE DENTRO II
PA	46	EREPECURU	1505106009521	BOA VISTA CUMINÁ
PA	46	EREPECURU	1505106023961	EREPECURU
PA	46	EREPECURU	1505106024212	ESPÍRITO SANTO
PA	46	EREPECURU	1505106024211	ESPÍRITO SANTO
PA	46	EREPECURU	1505304032051	JAUARI
PA	46	EREPECURU	1505304041581	MONTE DAS OLIVEIRAS
PA	46	EREPECURU	1505304046721	PANCADA
PA	46	EREPECURU	1505106046731	PANCADA
PA	46	EREPECURU	1505304050422	POÇO FUNDO
PA	46	EREPECURU	1505304050421	POÇO FUNDO
PA	46	EREPECURU	1505304059501	SANTA RITA
PA	46	EREPECURU	1505304062601	SÃO FRANCISCO DO CANINDÉ
PA	46	EREPECURU	1505106062871	SÃO JOÃO
PA	46	EREPECURU	1505106063241	SÃO JOAQUIM
PA	46	EREPECURU	1505304073832	VARRE VENTO
PA	46	EREPECURU	1505304073831	VARRE VENTO
PA	47	ALTO TROMBETAS I	1505304037391	MÃE CUE
PA	47	ALTO TROMBETAS I	1505304057331	SAGRADO CORAÇÃO
PA	47	ALTO TROMBETAS I	1505304070921	TAPAGEM
PA	47	ALTO TROMBETAS I	1505304071521	TERRA PRETA I

Apêndice 2

Localidades quilombolas, segundo os Territórios Quilombolas oficialmente delimitados - Brasil - 2022

(continuação)

Sigla da Unidade da Federação	Território Quilombola oficialmente delimitado		Código municipal da localidade quilombola	Nome da Comunidade Quilombola declarada com localidade associada
	Código	Nome		
PA	48	TROMBETAS	1505304003601	ARACUÃ DE BAIXO
PA	48	TROMBETAS	1505304003602	ARACUÃ DE BAIXO
PA	48	TROMBETAS	1505304003611	ARACUÁN DE CIMA
PA	48	TROMBETAS	1505304003621	ARACUÁN DO MEIO
PA	48	TROMBETAS	1505304003622	ARACUÁN DO MEIO
PA	48	TROMBETAS	1505304004701	BACABAL
PA	48	TROMBETAS	1505304031821	JARAUACA
PA	48	TROMBETAS	1505304033771	LAGO VARRE VENTO
PA	48	TROMBETAS	1505304047511	PATAUA
PA	48	TROMBETAS	1505304058121	SANTA CRUZ
PA	48	TROMBETAS	1505304058591	SANTA LUZIA
PA	48	TROMBETAS	1505304067161	SERRINHA
PA	48	TROMBETAS	1505304071531	TERRA PRETA II
PA	48	TROMBETAS	1505304073821	VARJÃO
PA	48	TROMBETAS	1505304074701	VILA DA LUCILA
PA	48	TROMBETAS	1505304075791	VILA UNIÃO
PA	49	SANTA LUZIA DO TRACUATEUA	1504703058821	SANTA LUZIA DO TRACUÁTEUA
PA	50	SANTA QUITÉRIA E ITACOÃZINHO	1500206030671	ITACOAZINHO
PA	50	SANTA QUITÉRIA E ITACOÃZINHO	1500206059381	SANTA QUITÉRIA
PA	50	SANTA QUITÉRIA E ITACOÃZINHO	1500206059382	SANTA QUITÉRIA
PA	50	SANTA QUITÉRIA E ITACOÃZINHO	1500206059391	SANTA QUITÉRIA E ITACOÃZINHO
PA	51	BELA AURORA	1501956008111	BELA AURORA
PA	53	ABACATAL-AURÁ	1500800000051	ABACATAL AURÁ
AP	54	CONCEIÇÃO DO MACACOARI	1600303020111	CONCEICÃO DO MACACOARI
AP	55	MEL DA PEDREIRA	1600303040211	MEL DA PEDREIRA
AP	56	CURIAÚ	1600303022011	CURIAÚ
AP	56	CURIAÚ	1600303035761	LAGUINHO
AP	56	CURIAÚ	1600303054322	RESSACA DA PEDREIRA
MA	57	COTOVELO	2109809022601	CUTUVELO
MA	58	SANTO INÁCIO	2108256027001	FORTALEZA DE CRISTO
MA	58	SANTO INÁCIO	2108256061471	SANTO INÁCIO
MA	61	SANTANA	2109601060451	SANTANA
MA	62	SANTA HELENA	2105401058411	SANTA HELENA I
MA	62	SANTA HELENA	2105401058461	SANTA HELENA III
MA	63	SÃO SEBASTIÃO DOS PRETOS	2101202065601	SÃO SEBASTIÃO DOS PRETOS
MA	64	USINA VELHA	2103000009721	BOCA DA MATA
MA	64	USINA VELHA	2103000032901	JÚLIA MULATA

Apêndice 2

Localidades quilombolas, segundo os Territórios Quilombolas oficialmente delimitados - Brasil - 2022

(continuação)

Sigla da Unidade da Federação	Território Quilombola oficialmente delimitado		Código municipal da localidade quilombola	Nome da Comunidade Quilombola declarada com localidade associada
	Código	Nome		
MA	64	USINA VELHA	2103000073361	USINA VELHA
MA	65	OLHO D'ÁGUA DO RAPOSO	2103000045141	OLHO D'ÁGUA DO RAPOSO
MA	66	MOCORONGO	2103307041111	MOCORONGO
MA	67	CIPÓ	2111078015551	CANTA GALO
MA	67	CIPÓ	2111078018531	CENTRO NOVO
MA	67	CIPÓ	2111078019372	CIPÓ DOS CAMBRAIA
MA	67	CIPÓ	2111078019381	CIPÓ DOS CAMBRAIS
MA	67	CIPÓ	2111078041761	MORADA NOVA
MA	68	LAGO GRANDE	2108454010341	BOM PASSAR
MA	68	LAGO GRANDE	2108454033761	LAGO GRANDE
MA	68	LAGO GRANDE	2108454040011	MATÕES DA RITA
MA	68	LAGO GRANDE	2108454061921	SÃO BENTO DO JUVENAL
MA	68	LAGO GRANDE	2108454061931	SÃO BENTO LUIRTITO
MA	69	QUELUZ	2100709053211	QUELUZ
MA	70	CAMPO REDONDO	2101202004841	BACURIZEIRO
MA	70	CAMPO REDONDO	2101202014952	CAMPO REDONDO
MA	70	CAMPO REDONDO	2101202014951	CAMPO REDONDO
MA	71	CAJUEIRO	2112803013761	CAJUEIRO
MA	72	CARANGUEIJO	2112803016421	CARANGUEJO
MA	73	JENIPAPO	2103000032111	JENIPAPO
MA	74	RIO DOS PEIXES	2108603056201	RIO DOS PEIXES
MA	75	SANTA RITA DO VALE	2110203058711	SANTA LUZIA
MA	75	SANTA RITA DO VALE	2110203059602	SANTA RITA DO VALE
MA	75	SANTA RITA DO VALE	2110203060382	SANTANA
MA	76	PEDRINHAS	2105401048721	PEDRINHAS
MA	78	BARREIRA	2101301006701	BARREIRA
MA	79	AGUIAR	2112803001131	ÁGUIAR
MA	80	MUCAMBO	2112803040861	MOCAMBO
MA	80	MUCAMBO	2112803040862	MOCAMBO
MA	81	FERREIRA	2112803026321	FERREIRAS
MA	82	CONTENDA	2112803020361	CONTENDAS
MA	82	CONTENDA	2112803040261	MELHORA
MA	83	SÃO MANOEL	2112803020362	CONTENDAS
MA	83	SÃO MANOEL	2112803064271	SÃO MANOEL
MA	84	SANTA ROSA	2112803050961	PONTE DE TÁBUA
MA	84	SANTA ROSA	2112803059911	SANTA ROSA I
MA	86	JAMARI DOS PRETOS	2112407031631	JAMARI DOS PRETOS

Apêndice 2

Localidades quilombolas, segundo os Territórios Quilombolas oficialmente delimitados - Brasil - 2022

(continuação)

Sigla da Unidade da Federação	Território Quilombola oficialmente delimitado		Código municipal da localidade quilombola	Nome da Comunidade Quilombola declarada com localidade associada
	Código	Nome		
MA	87	IMBIRAL	2108256030181	IMBIRAL CABEÇA BRANCA
MA	88	BEM POSTA	2109270008331	BEM POSTA
MA	89	ALTAMIRA	2108603001681	ALTAMIRA
PI	90	OLHO D'ÁGUA DOS PIRES	2203701045441	OLHO D'ÁGUA DOS PIRES
PI	91	VOLTA DO CAMPO GRANDE	2202109076241	VOLTA
PI	92	FAZENDA NOVA	2204907017061	CARREIRA DA VACA
PI	92	FAZENDA NOVA	2204907017081	CARREIRA VACA
PI	92	FAZENDA NOVA	2204907025191	FAZENDA
PI	92	FAZENDA NOVA	2204907025741	FAZENDA NOVA
PI	92	FAZENDA NOVA	2204907073081	UMBURANA
PI	93	MORRINHOS	2204907041911	MORRINHOS
PI	93	MORRINHOS	2204907065861	SAPÉ
PI	94	SÍTIO VELHO	2201051069501	SÍTIO VELHO
PE	95	CONCEIÇÃO DAS CRIOULAS	2612208020042	CONCEICÃO DAS CRIOULAS
PE	95	CONCEIÇÃO DAS CRIOULAS	2612208020041	CONCEICÃO DAS CRIOULAS
PE	95	CONCEIÇÃO DAS CRIOULAS	2612208053061	QUEIMADAS
PE	95	CONCEIÇÃO DAS CRIOULAS	2612208056581	RODEADOR
PE	95	CONCEIÇÃO DAS CRIOULAS	2612208068991	SÍTIO PAULA
PE	96	CASTAINHO	2606002017441	CASTAINHO
SE	97	LAGOA DOS CAMPINHOS	2800100035072	LAGOA DOS CAMPINHOS
SE	97	LAGOA DOS CAMPINHOS	2800100035071	LAGOA DOS CAMPINHOS
SE	98	MOCAMBO	2805604040961	MOCAMBO
BA	99	MANGAL E BARRO VERMELHO	2930758038081	MANGAL E BARRO VERMELHO
BA	100	PARATECA E PAU D'ARCO	2920205047131	PARATECA E PAU D'ARCO
BA	100	PARATECA E PAU D'ARCO	2920205047721	PAU D'ARCO
BA	101	FAZENDA JATOBÁ	2922250031981	JATOBÁ
BA	102	RIO DAS RÃS	2926400055981	RIO DAS RÃS
BA	102	RIO DAS RÃS	2903904055971	RIO DAS RÃS
BA	102	RIO DAS RÃS	2903904055991	RIO DAS RÃS II
BA	103	BARRA E BANANAL	2926707006042	BANANAL
BA	103	BARRA E BANANAL	2926707006041	BANANAL
BA	103	BARRA E BANANAL	2926707006281	BARRA
BA	103	BARRA E BANANAL	2926707006461	BARRA DO BRUMADO
RJ	105	SANTANA	3304128060401	SANTANA
RJ	106	CAMPINHO DA INDEPENDÊNCIA	3303807014631	CAMPINHO DA INDEPENDÊNCIA
RJ	107	PRETO FORRO	3300704052251	PRETO FORRO
RJ	108	SACOPÃ	3304557057301	SACOPÃ

Apêndice 2

Localidades quilombolas, segundo os Territórios Quilombolas oficialmente delimitados - Brasil - 2022

(continuação)

Sigla da Unidade da Federação	Território Quilombola oficialmente delimitado		Código municipal da localidade quilombola	Nome da Comunidade Quilombola declarada com localidade associada
	Código	Nome		
SP	110	MARIA ROSA	3521200038811	MARIA ROSA
SP	111	PORTO DOS PILÕES	3521200049501	PILÕES
SP	112	SÃO PEDRO	3521200064821	SÃO PEDRO
SP	112	SÃO PEDRO	3514809064851	SÃO PEDRO
SP	113	PEDRO CUBAS	3514809048771	PEDRO CUBAS
SP	114	GALVÃO	3514809027531	GALVÃO
SP	115	IVAPORUNDUVA	3514809031161	IVAPORUNDUVA
RS	117	CHÁCARA DAS ROSAS	4304606015451	CANDIOTA
RS	118	FAMÍLIA SILVA	4314902025011	FAMÍLIA SILVA
MS	119	COLÔNIA DE SÃO MIGUEL	5005400064431	SÃO MIGUEL
MS	120	CHÁCARA BURITI	5002704018791	CHÁCARA BURITI
MS	121	FURNAS DO DIONÍSIO	5004908027411	FURNAS DO DIONÍSIO
MS	122	FURNAS DA BOA SORTE	5003108027401	FURNAS DA BOA SORTE
GO	124	KALUNGA	5221080022941	DIADEMA
GO	124	KALUNGA	5205307023641	ENGENHO II
GO	124	KALUNGA	5213509025241	FAZENDA AREIA
GO	124	KALUNGA	5213509025421	FAZENDA CAROLINA
GO	124	KALUNGA	5213509025951	FAZENDA SÃO PEDRO
GO	124	KALUNGA	5221080031901	JATAROBA
GO	124	KALUNGA	5205307033301	KALUNGA
GO	124	KALUNGA	5221080033331	KALUNGA RIBEIRÃO DOS BOIS
GO	124	KALUNGA	5205307073581	VÃO DAS ALMAS
AP	125	SÃO RAIMUNDO DA PIRATIVA	1600600065211	SÃO RAIMUNDO DA PIRATIVA
GO	126	BACO PARI	5218300004761	BACO PARI
GO	127	FAMÍLIA MAGALHÃES	5214903024971	FAMÍLIA MAGALHAES
GO	128	MESQUITA	5205497040461	MESQUITA
DF	128	MESQUITA	5300108040451	MESQUITA
GO	129	TOMÁS CARDOSO	5203203072191	TOMÁS CARDOSO
RJ	130	CABRAL	3303807012571	CABRAL
RJ	131	SÃO JOSÉ DA SERRA	3306107063811	SÃO JOSÉ DA SERRA
RJ	133	SÃO BENEDITO	3304805061691	SÃO BENEDITO
RJ	134	CAVEIRA	3300704010911	BOTAFOGO
RJ	134	CAVEIRA	3300704017941	CAVEIRA
RJ	134	CAVEIRA	3305208017931	CAVEIRA
MT	135	MATA CAVALO	5106109039334	MATA CAVALO
MT	135	MATA CAVALO	5106109039331	MATA CAVALO
MT	135	MATA CAVALO	5106109039341	MATA CAVALO - PEQUIZEIRO

Apêndice 2

Localidades quilombolas, segundo os Territórios Quilombolas oficialmente delimitados - Brasil - 2022

(continuação)

Sigla da Unidade da Federação	Território Quilombola oficialmente delimitado		Código municipal da localidade quilombola	Nome da Comunidade Quilombola declarada com localidade associada
	Código	Nome		
MT	135	MATA CAVALO	5106109039361	MATA CAVALO DE BAIXO
MT	135	MATA CAVALO	5106109043251	MUTUCA
MT	135	MATA CAVALO	5106109050951	PONTE DA ESTIVA OURINHOS
MT	136	LAGOINHA DE BAIXO	5103007035721	LAGOINHA DE BAIXO
MT	137	CAMPINA DE PEDRA	5106505014471	CAMPINA DE PEDRA
TO	138	GROTÃO	1707702028541	GROTÃO
TO	139	BARRA DO AROEIRA	1715101006441	BARRA DO AROEIRA
TO	139	BARRA DO AROEIRA	1719004006431	BARRA DO AROEIRA
TO	140	KALUNGA DO MIMOSO	1716208033311	KALUNGA DO MIMOSO
TO	140	KALUNGA DO MIMOSO	1702406033321	KALUNGA DO MIMOSO
SC	141	INVERNADA DOS NEGROS	4203600020591	CORREDEIRA
SC	141	INVERNADA DOS NEGROS	4203600030361	INVERNADA DOS NEGROS
SC	141	INVERNADA DOS NEGROS	4200051030351	INVERNADA DOS NEGROS
SC	141	INVERNADA DOS NEGROS	4203600074591	VILA CÂNDIDO
PB	142	SERRA DO TALHADO	2513406066811	SERRA DO TALHADO
PB	143	GRILO	2512754028501	GRILO
PB	144	MATÃO	2509404039691	MATAO
PB	145	PEDRA DÁGUA	2506806048381	PEDRA D'ÁGUA
PB	147	PARATIBE	2507507047183	PARATIBE
PB	147	PARATIBE	2507507047181	PARATIBE
PB	147	PARATIBE	2507507047182	PARATIBE
PB	147	PARATIBE	2507507047184	PARATIBE
ES	148	MONTE ALEGRE	3201209041421	MONTE ALEGRE
ES	149	RETIRO	3204500054431	RETIRO
ES	149	RETIRO	3204500073291	UNIDOS DO RETIRO
ES	150	SERRARIA E SÃO CRISTÓVÃO	3204906062061	SÃO CRISTÓVÃO
ES	151	SÃO PEDRO	3202504064671	SÃO PEDRO
ES	151	SÃO PEDRO	3202504064672	SÃO PEDRO
ES	151	SÃO PEDRO	3202504064673	SÃO PEDRO
ES	151	SÃO PEDRO	3202207064721	SÃO PEDRO
ES	152	LINHARINHO	3201605036702	LINHARINHO
ES	152	LINHARINHO	3201605036701	LINHARINHO
AM	153	TAMBOR	1303205070631	TAMBOR
AM	153	TAMBOR	1303205070641	TAMBOR VELHO
SP	154	BROTAS	3523404011541	BROTAS
SP	155	CAÇANDOCA	3555406012601	CAÇANDOCA
SP	156	CAMBURY	3555406014301	CAMBURY

Apêndice 2

Localidades quilombolas, segundo os Territórios Quilombolas oficialmente delimitados - Brasil - 2022

(continuação)

Sigla da Unidade da Federação	Território Quilombola oficialmente delimitado		Código municipal da localidade quilombola	Nome da Comunidade Quilombola declarada com localidade associada
	Código	Nome		
SP	157	MANDIRA	3509908037901	MANDIRA
SP	158	SÃO MIGUEL DO MORRO SECO	3520301042261	MORRO SECO
PR	160	ÁGUA MORNA	4107009000871	ÁGUA MORNA
PR	161	INVERNADA PAIOL DE TELHA	4121752030381	INVERNADA PAIOL DE TELHA
PR	162	JOÃO SURÁ	4100202032461	JOÃO SURÁ
PR	162	JOÃO SURÁ	4100202050431	POÇO GRANDE
RS	163	CASCA	4312500017371	CASCA
PE	164	CONTENDAS	2615201020381	CONTENDAS
PE	164	CONTENDAS	2612208070711	TAMBORIL
PE	165	SANTANA III	2612208060461	SANTANA 1
PE	165	SANTANA III	2612208060471	SANTANA 2
PE	165	SANTANA III	2612208060481	SANTANA 3
PE	165	SANTANA III	2612208069281	SÍTIO SANTANA
SE	166	CARAIBA	2800209016321	CARAÍBAS
SE	166	CARAIBA	2801108016281	CARAÍBAS
SE	167	CATUABO	2802304017811	CATUABO
SE	167	CATUABO	2804458017801	CATUABO
SE	168	FORTE	2801900027011	FORTE
SE	169	LADEIRAS	2803401033481	LADEIRAS
SE	170	LUZIENSE	2806305005501	BAIXA FUNDA
SE	170	LUZIENSE	2806305009831	BODE
SE	170	LUZIENSE	2806305013671	CAJAZEIRAS
SE	170	LUZIENSE	2806305021391	CRASTO
SE	170	LUZIENSE	2806305036911	LUZIENSES - PEDRA FURADA
SE	170	LUZIENSE	2806305036921	LUZIENSES - RUA DA PALHA
SE	170	LUZIENSE	2806305036931	LUZIENSES - TABOA DE BAIXO
SE	170	LUZIENSE	2806305048371	PEDRA D'ÁGUA
SE	170	LUZIENSE	2806305048441	PEDRA FURADA
SE	170	LUZIENSE	2806305070231	TABOA DE BAIXO
SE	170	LUZIENSE	2806305070241	TABOA DE CIMA
SE	170	LUZIENSE	2806305071971	TIMÓTEO
SE	171	PIRANGI	2801306025851	FAZENDA PIRANGI
SE	171	PIRANGI	2801306049811	PIRANGI
SE	172	PONTAL DA BARRA	2800605050911	PONTAL DA BARRA
SE	173	SERRA DA GUIA	2805406048151	PÉ DE SERRA
SE	173	SERRA DA GUIA	2805406066491	SERRA DA GUIA
BA	174	AGRESTE	2929909000581	AGRESTE

Apêndice 2

Localidades quilombolas, segundo os Territórios Quilombolas oficialmente delimitados - Brasil - 2022

(continuação)

Sigla da Unidade da Federação	Território Quilombola oficialmente delimitado		Código municipal da localidade quilombola	Nome da Comunidade Quilombola declarada com localidade associada
	Código	Nome		
BA	174	AGRESTE	2929909013461	CAITITU
BA	175	CAPÃO DAS GAMELAS	2929909015841	CAPÃO DAS GAMELAS
BA	176	CAONGE/ DENDÊ / ENGENHO DA PONTE E OUTRAS	2904902014111	CALEMBA
BA	176	CAONGE/ DENDÊ / ENGENHO DA PONTE E OUTRAS	2904902015741	CAONGE
BA	176	CAONGE/ DENDÊ / ENGENHO DA PONTE E OUTRAS	2904902022761	DENDÊ
BA	176	CAONGE/ DENDÊ / ENGENHO DA PONTE E OUTRAS	2904902023561	ENGENHO DA PONTE
BA	176	CAONGE/ DENDÊ / ENGENHO DA PONTE E OUTRAS	2904902023571	ENGENHO DA PRAIA
BA	177	CURRAL DA PEDRA	2900207022061	CURRAL DA PEDRA
BA	178	ARAÇÁ / CARIACÁ / PATO / PEDRAS / RETIRO	2903904003491	ARAÇÁ
BA	178	ARAÇÁ / CARIACÁ / PATO / PEDRAS / RETIRO	2903904003551	ARAÇÁ E CARIACÁ E PATO E PEDRAS E RETIRO
BA	178	ARAÇÁ / CARIACÁ / PATO / PEDRAS / RETIRO	2903904003561	ARAÇÁ VOLTA
BA	178	ARAÇÁ / CARIACÁ / PATO / PEDRAS / RETIRO	2903904021371	COXO
BA	178	ARAÇÁ / CARIACÁ / PATO / PEDRAS / RETIRO	2903904048431	PEDRA FAZENDA VOLTA
BA	178	ARAÇÁ / CARIACÁ / PATO / PEDRAS / RETIRO	2903904054471	RETIRO
BA	179	DANDA	2930709022641	DANDA
BA	180	LAGOA DAS PIRANHAS	2903904034251	LAGOA DAS PIRANHAS
BA	181	LAGOA DO PEIXE	2903904034861	LAGOA DO PEIXE
BA	182	MATA DO SAPÊ	2926400039511	MATA DO SAPÊ
BA	183	MORRO REDONDO	2913002005311	BAIXA CINZA
BA	183	MORRO REDONDO	2929909042241	MORRO REDONDO
BA	184	NOVA BATALHINHA	2903904044211	NOVA BATALHINHA
BA	185	OLHOS D'ÁGUA DO BASÍLIO	2929909045461	OLHOS D'ÁGUA DO BASÍLIO
BA	186	RIACHO DA SACUTIABA E SACUTIABA	2933455054761	RIACHO DA SACUTIABA E SACUTIABA
BA	187	SALAMINA PUTUMUJU	2920601057371	SALAMINAS PUTUMUJU
BA	188	SAMBAIBA	2926400057671	SAMBAÍBA
BA	189	SÃO FRANCISCO DO PARAGUAÇU	2904902062661	SÃO FRANCISCO DO PARAGUAÇÚ
BA	190	TIJUAÇU	2930105001921	ALTO BONITO
BA	190	TIJUAÇU	2930105002721	ANACLETO
BA	190	TIJUAÇU	2910859006681	BARREIRA
BA	190	TIJUAÇU	2910859015181	CANA FISTA
BA	190	TIJUAÇU	2901809020021	CONCEIÇÃO
BA	190	TIJUAÇU	2930105036011	LAJINHA
BA	190	TIJUAÇU	2901809036971	MACACO DE CIMA
BA	190	TIJUAÇU	2910859037051	MACACOS II
BA	190	TIJUAÇU	2901809043711	NOSSA SENHORA DA CONCEIÇÃO
BA	190	TIJUAÇU	2910859047591	PATOS

Apêndice 2

Localidades quilombolas, segundo os Territórios Quilombolas oficialmente delimitados - Brasil - 2022

(continuação)

Sigla da Unidade da Federação	Território Quilombola oficialmente delimitado		Código municipal da localidade quilombola	Nome da Comunidade Quilombola declarada com localidade associada
	Código	Nome		
BA	190	TIJUAÇU	2930105052761	QUEBRA FACÃO
BA	190	TIJUAÇU	2910859071771	TIJUAÇU
BA	190	TIJUAÇU	2901809071791	TIJUAÇU
BA	190	TIJUAÇU	2930105071781	TIJUAÇU
BA	191	VELAME	2933307074121	VELAME
RN	192	JATOBÁ	2409308032001	JATOBÁ
RN	193	MACAMBIRA	2411403037111	MACAMBIRA
RN	193	MACAMBIRA	2406502037131	MACAMBIRA
RN	194	BOA VISTA DOS NEGROS	2408904009571	BOA VISTA DOS NEGROS
RN	195	CAPOEIRAS	2407104016181	CAPOEIRAS
RN	196	SÍTIO PAVILHÃO	2407104069001	SÍTIO PAVILHÃO
RN	196	SÍTIO PAVILHÃO	2401701069011	SÍTIO PAVILHÃO
RN	197	ACAUÃ	2410108000321	ACAUÃ
RN	197	ACAUÃ	2410108000322	ACAUÃ
BA	198	BARRA DO PARATECA	2907103006511	BARRA DO PARATECA
PA	199	NARCISA	1502301043371	NARCISA
MG	200	MAROBA DOS TEIXEIRAS	3101706038991	MAROBÁ DOS TEIXEIRAS
MG	201	GURUTUBA	3135050015711	CANUDOS
MG	201	GURUTUBA	3152204028271	GORUTUBA
MG	201	GURUTUBA	3146552030271	INGAZEIRA
MG	201	GURUTUBA	3146552046072	PACUÍ DOS GORUTUBANOS
MG	201	GURUTUBA	3146552046071	PACUÍ DOS GORUTUBANOS
MG	201	GURUTUBA	3146552049321	PICADAS
MG	201	GURUTUBA	3146552057491	SALINAS II DOS GORUTUBANOS
MG	201	GURUTUBA	3146552057521	SALINAS V DOS GORUTUBANOS
MG	201	GURUTUBA	3135050058731	SANTA LUZIA
MG	201	GURUTUBA	3146552070361	TÁBUA
MG	201	GURUTUBA	3146552071041	TAPERINHA
CE	202	LAGOA DAS PEDRAS E ENCANTADOS DO BOM JARDIM	2313203023441	ENCANTADOS BOM JARDIM
CE	202	LAGOA DAS PEDRAS E ENCANTADOS DO BOM JARDIM	2313203034241	LAGOA DAS PEDRAS
MA	203	MONGE BELO	2100709027101	FRADES
MA	203	MONGE BELO	2100709027102	FRADES
MA	203	MONGE BELO	2100709031581	JAIBARA DOS RODRIGUES
MA	203	MONGE BELO	2100709031582	JAIBARA DOS RODRIGUES
MA	203	MONGE BELO	2100709031591	JAIBARA DOS RODRIGUES II
MA	203	MONGE BELO	2100709031601	JAIBARA DOS RODRIGUES III
MA	203	MONGE BELO	2100709032751	JUÇARA

Apêndice 2

Localidades quilombolas, segundo os Territórios Quilombolas oficialmente delimitados - Brasil - 2022

(continuação)

Sigla da Unidade da Federação	Território Quilombola oficialmente delimitado		Código municipal da localidade quilombola	Nome da Comunidade Quilombola declarada com localidade associada
	Código	Nome		
MA	203	MONGE BELO	2105401032761	JUÇARA
MA	203	MONGE BELO	2100709032791	JUCARA I
MA	203	MONGE BELO	2100709032801	JUCARA II
MA	203	MONGE BELO	2105401041301	MONGE BELO
MA	203	MONGE BELO	2100709041321	MONGE BELO
MA	203	MONGE BELO	2105401055611	RIBEIRO
MA	203	MONGE BELO	2105401058351	SANTA HELENA
MA	203	MONGE BELO	2100709058391	SANTA HELENA
MA	203	MONGE BELO	2100709058421	SANTA HELENA II
MA	203	MONGE BELO	2105401058431	SANTA HELENA II
MA	203	MONGE BELO	2100709071651	TESO DA TAPERA
MG	204	MUMBUCA	3135803042681	MUMBUCA
PI	205	RIACHO DOS NEGROS	2210003022171	CURRAL VELHO
PI	205	RIACHO DOS NEGROS	2210003037501	MALHADA
PI	205	RIACHO DOS NEGROS	2207934054861	RIACHO DO ANCELMO
PI	205	RIACHO DOS NEGROS	2210003054851	RIACHO DO ANCELMO
PI	205	RIACHO DOS NEGROS	2210003055061	RIACHO DOS NEGROS
PA	206	BACABAL	1506302004662	BACABAL
PA	206	BACABAL	1506302004661	BACABAL
PA	206	BACABAL	1506302005131	BAIRRO ALTO
PA	206	BACABAL	1506302009371	BOA VISTA
PA	206	BACABAL	1506302047891	PAU FURADO
RS	207	AREAL LUIZ DA GUARANHA	4314902003901	AREAL LUIZ GUARANHA
MG	209	LUIZES	3106200036881	LUIZES
CE	210	MINADOR	2309409040591	MINADOR
CE	211	LAGOA DO RAMO E GOIABEIRA	2301000028181	GOIABEIRAS
CE	211	LAGOA DO RAMO E GOIABEIRA	2301000034891	LAGOA DO RAMO
CE	211	LAGOA DO RAMO E GOIABEIRA	2301000034892	LAGOA DO RAMO
MA	212	CHARCO	2111706019031	CHARCO
PA	213	SARACURA	1506807066012	SARACURA
PA	213	SARACURA	1506807066011	SARACURA
PA	213	SARACURA	1506807066014	SARACURA
PA	213	SARACURA	1506807066013	SARACURA
MS	214	FAMILIA CARDOSO	5005806024911	FAMÍLIA CARDOSO
PA	216	ARAPEMA	1506807003721	ARAPEMA
PA	216	ARAPEMA	1506807003722	ARAPEMA
PA	217	BOM JARDIM	1506807010171	BOM JARDIM

Apêndice 2

Localidades quilombolas, segundo os Territórios Quilombolas oficialmente delimitados - Brasil - 2022

(continuação)

Sigla da Unidade da Federação	Território Quilombola oficialmente delimitado		Código municipal da localidade quilombola	Nome da Comunidade Quilombola declarada com localidade associada
	Código	Nome		
CE	218	SÍTIO ARRUDA	2301307067811	SÍTIO ARRUDA
CE	218	SÍTIO ARRUDA	2311959067801	SÍTIO ARRUDA
CE	219	TRÊS IRMÃOS	2304236000021	3 IRMÃOS
CE	219	TRÊS IRMÃOS	2304236072561	TRÊS IRMÃOS
PI	220	TAPUIO	2208650071121	TAPUIO
MA	221	ALCANTARA	2100204003811	ARARENGAUA
MA	221	ALCANTARA	2100204004971	BAIACU
MA	221	ALCANTARA	2100204005191	BAIRRO GRANJA
MA	221	ALCANTARA	2100204005571	BAIXA GRANDE
MA	221	ALCANTARA	2100204006201	BARAÇÁTATIUA
MA	221	ALCANTARA	2100204006951	BARREIRO
MA	221	ALCANTARA	2100204009451	BOA VISTA
MA	221	ALCANTARA	2100204013381	CAICAUA I
MA	221	ALCANTARA	2100204013591	CAJAPARI
MA	221	ALCANTARA	2100204013701	CAJIBA
MA	221	ALCANTARA	2100204013771	CAJUEIRO
MA	221	ALCANTARA	2100204013851	CAJUEIRO II
MA	221	ALCANTARA	2100204015321	CANAVIEIRA
MA	221	ALCANTARA	2100204015461	CANELATIUA
MA	221	ALCANTARA	2100204017611	CASTELO
MA	221	ALCANTARA	2100204018381	CENTRO DE VOVO
MA	221	ALCANTARA	2100204019841	COMUNIDADE QUILOMBOLA IGUAÍBA II
MA	221	ALCANTARA	2100204020031	CONCEIÇÃO
MA	221	ALCANTARA	2100204020571	CORRE FRESCO
MA	221	ALCANTARA	2100204021781	CUJUPÉ
MA	221	ALCANTARA	2100204021791	CUJUPÉ I
MA	221	ALCANTARA	2100204021801	CUJUPÉ VELHO
MA	221	ALCANTARA	2100204022381	CURUCA
MA	221	ALCANTARA	2100204023461	ENGENHO
MA	221	ALCANTARA	2100204024071	ESPERA
MA	221	ALCANTARA	2100204026901	FORQUILHA
MA	221	ALCANTARA	2100204029631	IGUAÍBA
MA	221	ALCANTARA	2100204030531	IRIRIZAL
MA	221	ALCANTARA	2100204030871	ITAPERAÍ
MA	221	ALCANTARA	2100204030931	ITAPIRANGA
MA	221	ALCANTARA	2100204030981	ITAPUAUA
MA	221	ALCANTARA	2100204031021	ITAUAÚ

Apêndice 2

Localidades quilombolas, segundo os Territórios Quilombolas oficialmente delimitados - Brasil - 2022

(continuação)

Sigla da Unidade da Federação	Território Quilombola oficialmente delimitado		Código municipal da localidade quilombola	Nome da Comunidade Quilombola declarada com localidade associada
	Código	Nome		
MA	221	ALCANTARA	2100204031671	JANA
MA	221	ALCANTARA	2100204032191	JERUCU
MA	221	ALCANTARA	2100204033461	LADEIRA
MA	221	ALCANTARA	2100204037781	MAMUNA
MA	221	ALCANTARA	2100204038191	MANIVAL
MA	221	ALCANTARA	2100204038761	MARIA PRETA OU TIMBIRA
MA	221	ALCANTARA	2100204039091	MARUNDÁ
MA	221	ALCANTARA	2100204039871	MATO DO BRITO
MA	221	ALCANTARA	2100204040811	MOCAJUBAL
MA	221	ALCANTARA	2100204040821	MOCAJUBAL II
MA	221	ALCANTARA	2100204042971	MURICI
MA	221	ALCANTARA	2100204043161	MUTITI
MA	221	ALCANTARA	2100204044671	NOVO BELÉM
MA	221	ALCANTARA	2100204045011	OITIUA
MA	221	ALCANTARA	2100204046081	PACURÍ
MA	221	ALCANTARA	2100204046531	PALMEIRAS
MA	221	ALCANTARA	2100204046861	PAQUATÍUA
MA	221	ALCANTARA	2100204048041	PAVÃO
MA	221	ALCANTARA	2100204048911	PEPTAL
MA	221	ALCANTARA	2100204048981	PERI-AÇU
MA	221	ALCANTARA	2100204049101	PERIZINHO
MA	221	ALCANTARA	2100204049171	PEROBA DE BAIXO
MA	221	ALCANTARA	2100204049181	PEROBA DE CIMA
MA	221	ALCANTARA	2100204049231	PERU
MA	221	ALCANTARA	2100204050731	PONTA DE AREIA
MA	221	ALCANTARA	2100204050851	PONTA SECA
MA	221	ALCANTARA	2100204051191	PORTO DE BAIXO
MA	221	ALCANTARA	2100204051271	PORTO DO MEIO
MA	221	ALCANTARA	2100204051381	PORTO NOVO
MA	221	ALCANTARA	2100204051941	PRAIA DE BAIXO
MA	221	ALCANTARA	2100204052021	PRAINHA
MA	221	ALCANTARA	2100204053251	QUERUVER
MA	221	ALCANTARA	2100204053571	QUIRIRITIUA
MA	221	ALCANTARA	2100204054231	REMÉDIOS
MA	221	ALCANTARA	2100204056121	RIO DO PAU
MA	221	ALCANTARA	2100204056241	RIO GRANDE
MA	221	ALCANTARA	2100204057751	SAMUCANGAUA

Apêndice 2

Localidades quilombolas, segundo os Territórios Quilombolas oficialmente delimitados - Brasil - 2022

(continuação)

Sigla da Unidade da Federação	Território Quilombola oficialmente delimitado		Código municipal da localidade quilombola	Nome da Comunidade Quilombola declarada com localidade associada
	Código	Nome		
MA	221	ALCANTARA	2100204057761	SAMUCANGAUA I
MA	221	ALCANTARA	2100204057771	SAMUCANGAUA II
MA	221	ALCANTARA	2100204057971	SANTA BÁRBARA
MA	221	ALCANTARA	2100204059021	SANTA MARIA
MA	221	ALCANTARA	2100204059551	SANTA RITA
MA	221	ALCANTARA	2100204060541	SANTANA DOS CABOCLOS
MA	221	ALCANTARA	2100204061481	SANTO INÁCIO
MA	221	ALCANTARA	2100204061621	SÃO BENEDITO
MA	221	ALCANTARA	2100204063061	SÃO JOÃO DE CORTES
MA	221	ALCANTARA	2100204064191	SÃO LUIS
MA	221	ALCANTARA	2100204064351	SÃO MAURÍCIO
MA	221	ALCANTARA	2100204065191	SÃO RAIMUNDO
MA	221	ALCANTARA	2100204065761	SÃO VICENTE
MA	221	ALCANTARA	2100204066281	SEGURADO
MA	221	ALCANTARA	2100204069521	SÓ ASSIM
MA	221	ALCANTARA	2100204070941	TAPERA
MA	221	ALCANTARA	2100204071451	TERRA MOLE
MA	221	ALCANTARA	2100204071891	TIMBIRA
MA	221	ALCANTARA	2100204072361	TRAJANO
MA	221	ALCANTARA	2100204076081	VISTA ALEGRE
MA	222	ARVORES VERDES E ESTREITO	2102101004411	ÁRVORES VERDES
MA	222	ARVORES VERDES E ESTREITO	2102101024001	ESCALVADO
MG	223	MACHADINHO	3147006002571	AMAROS
MG	223	MACHADINHO	3147006037281	MACHADINHO
MG	223	MACHADINHO	3147006062182	SÃO DOMINGOS
MG	224	SÃO DOMINGOS	3147006062181	SÃO DOMINGOS
MA	225	IPIRANGA DO CARMINA	2105401030471	IPIRANGA DA CARMINA
MA	225	IPIRANGA DO CARMINA	2105401030481	IPIRANGA DA CARMINA 2
MA	227	SANTA MARIA DOS PINHEIROS	2105401059351	SANTA MARIA DOS PINHEIROS
MG	228	MANGUEIRAS	3106200038141	MANGUEIRAS
MG	229	BREJO DOS CRIOULOS	3162401003821	ARARUBA
MG	229	BREJO DOS CRIOULOS	3171030011451	BREJO DOS CRIOULOS
MG	229	BREJO DOS CRIOULOS	3170909017991	CAXAMBU
MG	229	BREJO DOS CRIOULOS	3162401018001	CAXAMBU II
MG	229	BREJO DOS CRIOULOS	3170909027371	FURADO CURRAL
MG	229	BREJO DOS CRIOULOS	3170909027381	FURADO MODESTO
MG	229	BREJO DOS CRIOULOS	3170909027391	FURADO SECO

Apêndice 2

Localidades quilombolas, segundo os Territórios Quilombolas oficialmente delimitados - Brasil - 2022

(continuação)

Sigla da Unidade da Federação	Território Quilombola oficialmente delimitado		Código municipal da localidade quilombola	Nome da Comunidade Quilombola declarada com localidade associada
	Código	Nome		
MG	229	BREJO DOS CRIOULOS	3170909045641	ÓRION
MG	229	BREJO DOS CRIOULOS	3170909047171	PARATERRA I
MG	229	BREJO DOS CRIOULOS	3170909066571	SERRA D'ÁGUA
MG	230	AMAROS	3147006002572	AMAROS
PI	231	LAGOAS	2211357001671	ALTAMIRA
PI	231	LAGOAS	2203750003001	ANGICAL
PI	231	LAGOAS	2210607005681	BAIXÃO BOI
PI	231	LAGOAS	2203750005691	BAIXÃO DA SECAO
PI	231	LAGOAS	2211357005751	BAIXÃO DO FLORÊNCIO
PI	231	LAGOAS	2210607006971	BARREIRO DA PEDRA
PI	231	LAGOAS	2210607007091	BARRERINHO
PI	231	LAGOAS	2203750008301	BEM BOM
PI	231	LAGOAS	2203750008311	BEM BOM II
PI	231	LAGOAS	2211357009222	BOA VISTA
PI	231	LAGOAS	2211357009221	BOA VISTA
PI	231	LAGOAS	2210607009551	BOA VISTA DOS BRAZ
PI	231	LAGOAS	2210607009902	BOI MORTO
PI	231	LAGOAS	2210607009901	BOI MORTO
PI	231	LAGOAS	2210607012661	CACHOEIRA
PI	231	LAGOAS	2210359013071	CACIMBONA
PI	231	LAGOAS	2210607013891	CALANGO
PI	231	LAGOAS	2203750024131	ESPINHEIRO
PI	231	LAGOAS	2203750024141	ESPINHEIRO II
PI	231	LAGOAS	2203750025511	FAZENDA DO MEIO
PI	231	LAGOAS	2203750025521	FAZENDA DO MEIO II
PI	231	LAGOAS	2203750025531	FAZENDA DO MEIO III
PI	231	LAGOAS	2210607031251	JACARÉ
PI	231	LAGOAS	2211357032041	JATOBAZEIRO
PI	231	LAGOAS	2211357033891	LAGOA CUMPRIDA
PI	231	LAGOAS	2203750033921	LAGOA DA CARAÍBA
PI	231	LAGOAS	2211357033931	LAGOA DA CARAÍBA
PI	231	LAGOAS	2211357033971	LAGOA DA FIRMEZA
PI	231	LAGOAS	2210607033961	LAGOA DA FIRMEZA
PI	231	LAGOAS	2210359033981	LAGOA DA GAMELEIRA
PI	231	LAGOAS	2211357034031	LAGOA DA PEDRA
PI	231	LAGOAS	2211357034191	LAGOA DAS CASCAS
PI	231	LAGOAS	2210607034201	LAGOA DAS EMAS

Apêndice 2

Localidades quilombolas, segundo os Territórios Quilombolas oficialmente delimitados - Brasil - 2022

(continuação)

Sigla da Unidade da Federação	Território Quilombola oficialmente delimitado		Código municipal da localidade quilombola	Nome da Comunidade Quilombola declarada com localidade associada
	Código	Nome		
PI	231	LAGOAS	2211357034211	LAGOA DAS FLORES
PI	231	LAGOAS	2210607034281	LAGOA DE DENTRO
PI	231	LAGOAS	2203750034411	LAGOA DO AMARO
PI	231	LAGOAS	2203750034431	LAGOA DO ANGICO
PI	231	LAGOAS	2203750034531	LAGOA DO BOI
PI	231	LAGOAS	2210607034591	LAGOA DO CIPÓ
PI	231	LAGOAS	2211357034631	LAGOA DO CURRAL
PI	231	LAGOAS	2210607034651	LAGOA DO ENCANTO
PI	231	LAGOAS	2203750034691	LAGOA DO GERMANO
PI	231	LAGOAS	2210607034831	LAGOA DO MOISES
PI	231	LAGOAS	2210359034841	LAGOA DO MULUNGU
PI	231	LAGOAS	2203750034871	LAGOA DO PORCO
PI	231	LAGOAS	2211357034881	LAGOA DO RAIMUNDO
PI	231	LAGOAS	2211357034901	LAGOA DO RIACHO
PI	231	LAGOAS	2211357034941	LAGOA DO SOARES
PI	231	LAGOAS	2203750034971	LAGOA DO TOBÃO
PI	231	LAGOAS	2210607035031	LAGOA DOS BOIS
PI	231	LAGOAS	2210359035081	LAGOA DOS CANUDOS
PI	231	LAGOAS	2210607035131	LAGOA DOS MARTINS
PI	231	LAGOAS	2210607035141	LAGOA DOS MENINOS
PI	231	LAGOAS	2211357035191	LAGOA DOS PRAZERES
PI	231	LAGOAS	2210607035271	LAGOA GRANDE
PI	231	LAGOAS	2211357035362	LAGOA NOVA
PI	231	LAGOAS	2211357035361	LAGOA NOVA
PI	231	LAGOAS	2211357035401	LAGOA NOVA 2
PI	231	LAGOAS	2211357035451	LAGOA RASA
PI	231	LAGOAS	2211357035551	LAGOAS
PI	231	LAGOAS	2210607035751	LAGOINHA DOS MACÁRIOS
PI	231	LAGOAS	2211357041182	MOISÉS
PI	231	LAGOAS	2211357041181	MOISÉS
PI	231	LAGOAS	2210607041171	MOISÉS
PI	231	LAGOAS	2211357041691	MONTES CLAROS
PI	231	LAGOAS	2210359041991	MORRO ALTO
PI	231	LAGOAS	2210607042191	MORRO DOS LARGOS
PI	231	LAGOAS	2210607043451	NAZÁRIO
PI	231	LAGOAS	2210359050281	POÇO D'ANTAS
PI	231	LAGOAS	2203750052711	QUEBECAS

Apêndice 2

Localidades quilombolas, segundo os Territórios Quilombolas oficialmente delimitados - Brasil - 2022

(continuação)

Sigla da Unidade da Federação	Território Quilombola oficialmente delimitado		Código municipal da localidade quilombola	Nome da Comunidade Quilombola declarada com localidade associada
	Código	Nome		
PI	231	LAGOAS	2203750052712	QUEBECAS
PI	231	LAGOAS	2210607052992	QUEIMADA VELHA
PI	231	LAGOAS	2210607052991	QUEIMADA VELHA
PI	231	LAGOAS	2211357053011	QUEIMADA VELHA
PI	231	LAGOAS	2210359053001	QUEIMADA VELHA
PI	231	LAGOAS	2210607054381	RETIRO
PI	231	LAGOAS	2203750058831	SANTA MARIA
PI	231	LAGOAS	2210607065811	SÃO VITOR
PI	231	LAGOAS	2210607067961	SÍTIO BOA SORTE
PI	231	LAGOAS	2210607067971	SÍTIO BOA VISTA
PI	231	LAGOAS	2211357068201	SÍTIO CLARO
PI	231	LAGOAS	2203750072031	TINTINO II
PI	231	LAGOAS	2211357073061	UMBURANA
PI	231	LAGOAS	2203750073161	UMBURANA BRABA
PI	231	LAGOAS	2203750073171	UMBURANA BRABA I
PI	231	LAGOAS	2203750073181	UMBURANA BRABA II
PI	231	LAGOAS	2210607074421	VERMELHINHO
PI	231	LAGOAS	2210359076491	XIQUE-XIQUE
MA	232	MATÕES DOS MOREIRA	2103307007371	BARRO VERMELHO
MA	232	MATÕES DOS MOREIRA	2102754008731	BOA ESPERANÇA
MA	232	MATÕES DOS MOREIRA	2103307008721	BOA ESPERANÇA
MA	232	MATÕES DOS MOREIRA	2102754030241	INGARANA
MA	232	MATÕES DOS MOREIRA	2102754030251	INGARANINHA
MA	232	MATÕES DOS MOREIRA	2102754030461	IPIRANGA
MA	232	MATÕES DOS MOREIRA	2103307040021	MATÕES DOS MOREIRA
MA	232	MATÕES DOS MOREIRA	2103307065241	SÃO RAIMUNDO DOS LUCAS
MA	233	COCAL	2109270019531	COCAL
RO	234	PEDRAS NEGRAS	1101492048651	PEDRAS NEGRAS
RO	235	SANTO ANTÔNIO DO GUAPORÉ	1101492061191	SANTO ANTÔNIO DO GUAPORÉ
CE	237	SERRA DOS CHAGAS	2311959066871	SERRA DOS CHAGAS
MG	238	MARQUES	3113701039001	MARQUES
PA	239	SÃO JUDAS TADEU	1501907004281	ARQUINEC
PA	239	SÃO JUDAS TADEU	1501907010431	BOM SUCESSO
PA	239	SÃO JUDAS TADEU	1501907057311	SAGRADA FAMÍLIA
PA	239	SÃO JUDAS TADEU	1501907064111	SÃO JUDAS TADEU
ES	240	SÃO DOMINGOS	3201605021161	CÓRREGO SÃO DOMINGOS
ES	240	SÃO DOMINGOS	3201605021341	COXI

Apêndice 2

Localidades quilombolas, segundo os Territórios Quilombolas oficialmente delimitados - Brasil - 2022

(continuação)

Sigla da Unidade da Federação	Território Quilombola oficialmente delimitado		Código municipal da localidade quilombola	Nome da Comunidade Quilombola declarada com localidade associada
	Código	Nome		
ES	240	SÃO DOMINGOS	3204906043771	NOSSA SENHORA DA PENHA
CE	241	TIMBAUBA	2308807071831	TIMBAUBA
CE	241	TIMBAUBA	2304004071851	TIMBAÚBA
PA	242	CACAU E OVOS	1502608012611	CACAU
PA	242	CACAU E OVOS	1502608045881	OVOS
ES	243	SÃO JORGE	3204906020991	CÓRREGO DO TAPA
ES	243	SÃO JORGE	3204906042031	MORRO DA ARARA
ES	243	SÃO JORGE	3204906044621	NOVA VISTA
ES	243	SÃO JORGE	3204906046961	PARAÍSO
ES	243	SÃO JORGE	3204906063362	SÃO JORGE
ES	243	SÃO JORGE	3204906063361	SÃO JORGE
ES	243	SÃO JORGE	3204906075901	VILLAJES
CE	244	QUEIMADAS	2304103053131	QUEIMADAS
RS	245	CAMBARÁ	4303004014231	CAMBARÁ
RS	247	SÃO MIGUEL	4315503064451	SÃO MIGUEL
RS	248	RINCÃO DOS MARTIMIANOS	4315503055771	RINCÃO DOS MARTINIANOS
RS	249	MANOEL BARBOSA	4309209038211	MANOEL BARBOSA
SC	250	SÃO ROQUE	4213807065361	SÃO ROQUE
SC	251	FAMILIA THOMAZ	4218400025041	FAMÍLIA THOMAZ
RS	252	RINCÃO DOS CAIXÕES	4310876055721	RINCÃO DOS CAIXÕES
RS	253	LIMOEIRO	4313656036661	LIMOEIRO
RS	254	MORRO ALTO	4311775041981	MORRO ALTO
RS	255	PALMAS	4301602046362	PALMAS
RS	255	PALMAS	4301602046363	PALMAS
RS	255	PALMAS	4301602046361	PALMAS
RS	256	MORMAÇA	4320503041901	MORMAÇA
AL	257	TABACARIA	2706307051861	POVOADO TABACARIA
AL	257	TABACARIA	2706307051862	POVOADO TABACARIA
RS	258	ARVINHA	4320503004391	ARVINHA
CE	259	ALTO ALEGRE	2305233001751	ALTO ALEGRE
CE	259	ALTO ALEGRE	2305233002301	ALTO ESTRELA
CE	259	ALTO ALEGRE	2309607007552	BASE
CE	259	ALTO ALEGRE	2309607007551	BASE
BA	260	GUERÉM BAIXÃO DO GUAÍ, QUIZANGA, TABATINGA, GUARUÇÚ, GIRAL	2922508028661	GUAÍ
BA	260	GUERÉM BAIXÃO DO GUAÍ, QUIZANGA, TABATINGA, GUARUÇÚ, GIRAL	2920601029032	GUARUÇÚ
BA	260	GUERÉM BAIXÃO DO GUAÍ, QUIZANGA, TABATINGA, GUARUÇÚ, GIRAL	2920601029031	GUARUÇÚ
BA	260	GUERÉM BAIXÃO DO GUAÍ, QUIZANGA, TABATINGA, GUARUÇÚ, GIRAL	2920601029051	GUERÉM

Apêndice 2

Localidades quilombolas, segundo os Territórios Quilombolas oficialmente delimitados - Brasil - 2022

(continuação)

Sigla da Unidade da Federação	Território Quilombola oficialmente delimitado		Código municipal da localidade quilombola	Nome da Comunidade Quilombola declarada com localidade associada
	Código	Nome		
BA	260	GUERÉM BAIXÃO DO GUAÍ, QUIZANGA, TABATINGA, GUARUÇÚ, GIRAL	2920601029061	GUERÉM BAIXÃO DO GUAÍ, QUIZANGA, TABATINGA, GUARUÇÚ, GIRAL
BA	260	GUERÉM BAIXÃO DO GUAÍ, QUIZANGA, TABATINGA, GUARUÇÚ, GIRAL	2920601043111	MUTAMBA
BA	260	GUERÉM BAIXÃO DO GUAÍ, QUIZANGA, TABATINGA, GUARUÇÚ, GIRAL	2920601051161	PORTO DA PEDRA
BA	260	GUERÉM BAIXÃO DO GUAÍ, QUIZANGA, TABATINGA, GUARUÇÚ, GIRAL	2920601070211	TABATINGA
BA	261	FOJO	2914901026801	FOJO
BA	262	LAGOA SANTA	2917300035471	LAGOA SANTA
BA	263	JETIMANA E BOA VISTA	2905800009131	BOA VISTA
BA	264	PORTO DO CAMPO	2905800051261	PORTO DO CAMPO
BA	265	IUNA	2919306031141	IUNA
MG	266	SETE LADEIRAS E TERRA DURA	3162401067421	SETE LADEIRAS
MG	266	SETE LADEIRAS E TERRA DURA	3162401071431	TERRA DURA
CE	267	CÓRREGO DOS IÚS	2304251021011	CÓRREGO DOS IÚS
CE	268	SÍTIO VEIGA	2311306069491	SÍTIO VEIGA
CE	269	CÓRREGO UBARANAS	2301109020691	CÓRREGO DA UBARANA
CE	269	CÓRREGO UBARANAS	2301109020701	CÓRREGO DA UBARANA 2
CE	269	CÓRREGO UBARANAS	2301109020711	CÓRREGO DA UBARANA 3
CE	269	CÓRREGO UBARANAS	2301109020721	CÓRREGO DA UBARANA 4
CE	270	ÁGUA PRETA	2313559000901	ÁGUA PRETA
CE	271	BOQUEIRÃO DA ARARA	2303709010761	BOQUEIRÃO DA ARARA
AP	272	CUNANI	1600204021901	CUNANI
AP	273	ROSA	1600303056701	ROSA
AP	274	SÃO JOSÉ DO MATA FOME	1600303063971	SÃO JOSÉ DO MATA FOME
PA	275	ILHA DE SÃO VICENTE	1501758029851	ILHA DE SÃO VICENTE
TO	276	COCALINHO	1718865019581	COCALINHO
TO	277	LAJEADO	1707009035851	LAJEADO
PI	278	SABONETE	2204907057121	SABONETE
PI	278	SABONETE	2202109057111	SABONETE
RN	279	COMUNIDADE AROEIRA	2409704004231	AROEIRA
RO	280	SANTA FÉ	1100080058281	SANTA FÉ
AM	281	RIO ANDIRÁ	1300508008961	BOA FÉ
AM	281	RIO ANDIRÁ	1300508008971	BOA FÉ (IGARAPÉ CHAPELEIRO)
AM	281	RIO ANDIRÁ	1300508029381	IGARAPÉ DO CURUPIRA
AM	281	RIO ANDIRÁ	1300508031091	ITUQUARA
AM	281	RIO ANDIRÁ	1300508031101	ITUQUARA (1)
AM	281	RIO ANDIRÁ	1300508031111	ITUQUARA (2)
AM	281	RIO ANDIRÁ	1300508031121	ITUQUARA (3)
AM	281	RIO ANDIRÁ	1300508060051	SANTA TEREZA DO MATUPIRI

Apêndice 2

Localidades quilombolas, segundo os Territórios Quilombolas oficialmente delimitados - Brasil - 2022

(continuação)

Sigla da Unidade da Federação	Território Quilombola oficialmente delimitado		Código municipal da localidade quilombola	Nome da Comunidade Quilombola declarada com localidade associada
	Código	Nome		
AM	281	RIO ANDIRÁ	1300508060061	SANTA TEREZA DO MATUPIRI (CABECEIRA DO LIMAO)
AM	281	RIO ANDIRÁ	1300508060071	SANTA TEREZA DO MATUPIRI (IGARAPÉ CABECEIRA GRANDE)
AM	281	RIO ANDIRÁ	1300508060081	SANTA TEREZA DO MATUPIRI (IGARAPÉ CAMPINAS 1)
AM	281	RIO ANDIRÁ	1300508060091	SANTA TEREZA DO MATUPIRI (IGARAPÉ CAMPINAS)
AM	281	RIO ANDIRÁ	1300508060101	SANTA TEREZA DO MATUPIRI (IGARAPÉ CHAPELEIRO)
AM	281	RIO ANDIRÁ	1300508060111	SANTA TEREZA DO MATUPIRI (IGARAPÉ DO VIRICIMO)
AM	281	RIO ANDIRÁ	1300508060121	SANTA TEREZA DO MATUPIRI (RIO ANDIRÁ)
AM	281	RIO ANDIRÁ	1300508064611	SÃO PAULO DO AÇÚ (3)
AM	281	RIO ANDIRÁ	1300508064631	SÃO PAULO DO AÇÚ (5)
AM	281	RIO ANDIRÁ	1300508064641	SÃO PAULO DO AÇÚ (6)
AM	281	RIO ANDIRÁ	1300508064941	SÃO PEDRO DO ANDIRÁ
AM	281	RIO ANDIRÁ	1300508064951	SÃO PEDRO DO ANDIRÁ (1)
AM	281	RIO ANDIRÁ	1300508064961	SÃO PEDRO DO ANDIRÁ (2)
AM	281	RIO ANDIRÁ	1300508064971	SÃO PEDRO DO ANDIRÁ (3)
AM	281	RIO ANDIRÁ	1300508064981	SÃO PEDRO DO ANDIRÁ (4)
AM	281	RIO ANDIRÁ	1300508071501	TERRA PRETA
AM	281	RIO ANDIRÁ	1300508072691	TRINDADE
AM	281	RIO ANDIRÁ	1300508072711	TRINDADE (CABECEIRA DO LIMÃO)
AM	281	RIO ANDIRÁ	1300508072721	TRINDADE (IGARAPÉ CHAPELEIRO 1)
AM	281	RIO ANDIRÁ	1300508072731	TRINDADE (IGARAPÉ CHAPELEIRO 2)
AM	281	RIO ANDIRÁ	1300508072741	TRINDADE (IGARAPÉ CHAPELEIRO)
AM	281	RIO ANDIRÁ	1300508072751	TRINDADE (LAGOINHA DO ANDIRÁ)
AL	282	ABOBREIRAS	2709152000151	ABOBREIRA
PB	284	CAIANA DOS CRIOULOS	2509339013361	CAIANA DOS CRIOLOS
PB	284	CAIANA DOS CRIOULOS	2500304013371	CAIANA DOS CRIOULOS
PB	285	ENGENHO DO BONFIM	2501104066351	SENHOR DO BONFIM
PB	286	ENGENHO MUNDO NOVO	2501104023651	ENGENHO MUNDO NOVO
RJ	289	ALTO DA SERRA	3304409002101	ALTO DA SERRA DO MAR
RJ	290	RASA	3300233053961	RASA
RJ	291	PEDRA DO SAL	3304557048421	PEDRA DO SAL
PI	292	CONTENTE	2207801020391	CONTENTE
PI	294	VILA SÃO JOÃO / CAVALOS	2206100011941	BURITI
PI	294	VILA SÃO JOÃO / CAVALOS	2206100014841	CAMPO GRANDE
PI	294	VILA SÃO JOÃO / CAVALOS	2202174017921	CAVALOS
PI	294	VILA SÃO JOÃO / CAVALOS	2202174075631	VILA SÃO JOÃO E CAVALOS
PA	295	SANTA LUZIA	1506302058761	SANTA LUZIA
BA	296	FAZENDA PORTEIRAS	2910503025862	FAZENDA PORTEIRAS

Apêndice 2

Localidades quilombolas, segundo os Territórios Quilombolas oficialmente delimitados - Brasil - 2022

(continuação)

Sigla da Unidade da Federação	Território Quilombola oficialmente delimitado		Código municipal da localidade quilombola	Nome da Comunidade Quilombola declarada com localidade associada
	Código	Nome		
BA	296	FAZENDA PORTEIRAS	2910503025861	FAZENDA PORTEIRAS
MS	297	FAMÍLIA JARCEM	5007208024951	FAMÍLIA JARCEM
MS	298	FAMÍLIAS ARAÚJO E RIBEIRO	5005806024891	FAMÍLIA ARAÚJO
MS	298	FAMÍLIAS ARAÚJO E RIBEIRO	5005806025001	FAMÍLIA RIBEIRO
MS	298	FAMÍLIAS ARAÚJO E RIBEIRO	5005806025071	FAMÍLIAS ARAÚJO E RIBEIRO
MS	299	TIA EVA	5002704061761	SÃO BENEDITO
MS	300	PICADINHA	5004502022921	DEZIDEIRIO FELIPE DE OLIVEIRA E PICADINHA
SP	302	CEDRO	3505401018191	CEDRO
SP	303	REGINALDO	3505401054101	REGINALDO
SP	304	PEDRA PRETA	3505401048561	PEDRA PRETA
SP	304	PEDRA PRETA	3505401066991	SERRA PELADA
SP	305	RIBEIRÃO GRANDE / TERRA SECA	3505401055511	RIBEIRÃO GRANDE
SP	305	RIBEIRÃO GRANDE / TERRA SECA	3505401055521	RIBEIRÃO GRANDE E TERRA SECA
PA	307	TOMAZIA, TACHIZAL, ITAPOCU, MOLA, BONFIM, FRADE	1502103010582	BONFIM
PA	307	TOMAZIA, TACHIZAL, ITAPOCU, MOLA, BONFIM, FRADE	1502103010581	BONFIM
PA	307	TOMAZIA, TACHIZAL, ITAPOCU, MOLA, BONFIM, FRADE	1502103027091	FRADE
PA	307	TOMAZIA, TACHIZAL, ITAPOCU, MOLA, BONFIM, FRADE	1502103030611	ITABATINGA MÉDIO
PA	307	TOMAZIA, TACHIZAL, ITAPOCU, MOLA, BONFIM, FRADE	1502103030951	ITAPOCU
PA	307	TOMAZIA, TACHIZAL, ITAPOCU, MOLA, BONFIM, FRADE	1502103035771	LAGUINHO
PA	307	TOMAZIA, TACHIZAL, ITAPOCU, MOLA, BONFIM, FRADE	1504604040331	MENINO JESUS
PA	307	TOMAZIA, TACHIZAL, ITAPOCU, MOLA, BONFIM, FRADE	1502103041252	MOLA
PA	307	TOMAZIA, TACHIZAL, ITAPOCU, MOLA, BONFIM, FRADE	1502103041251	MOLA
PA	307	TOMAZIA, TACHIZAL, ITAPOCU, MOLA, BONFIM, FRADE	1502103070511	TACHIZAL
PA	307	TOMAZIA, TACHIZAL, ITAPOCU, MOLA, BONFIM, FRADE	1502103071401	TERRA DA LIBERDADE
PA	307	TOMAZIA, TACHIZAL, ITAPOCU, MOLA, BONFIM, FRADE	1502103072201	TOMAZIA
PA	307	TOMAZIA, TACHIZAL, ITAPOCU, MOLA, BONFIM, FRADE	1502103072211	TOMAZIA, TACHIZAL, ITAPOCU, MOLA, BONFIM, FRADE
SP	308	RETIRO EX COLONIA VELHA	3509908054511	RETIRO - EX COLÔNIA VELHA
SP	309	ANDRE LOPES	3514809002891	ANDRÉ LOPES
SP	310	SAPATÚ	3514809065841	SAPATÚ
SP	311	PEDRO CUBAS DE CIMA	3514809048781	PEDRO CUBAS DE CIMA
SP	312	NHUNGUARÁ	3521200043551	NHUNGUARÁ
SP	312	NHUNGUARÁ	3514809043561	NHUNGUARÁ
SP	313	ABOBRAL	3514809000131	ABOBRAL
SP	314	POÇA	3524600050121	POÇA
SP	314	POÇA	3514809050131	POÇA
SP	315	ENGENHO	3514809023541	ENGENHO

Apêndice 2

Localidades quilombolas, segundo os Territórios Quilombolas oficialmente delimitados - Brasil - 2022

(continuação)

Sigla da Unidade da Federação	Território Quilombola oficialmente delimitado		Código municipal da localidade quilombola	Nome da Comunidade Quilombola declarada com localidade associada
	Código	Nome		
SP	316	OSTRA	3514809045691	OSTRAS
SP	317	ALDEIA	3520301073051	UMBU
SP	318	BOMBAS	3521200010561	BOMBAS
SP	319	PRAIA GRANDE	3521200051961	PRAIA GRANDE
SP	319	PRAIA GRANDE	3521200051962	PRAIA GRANDE
SP	320	PIRIRICA	3521200049911	PIRIRICA
SP	321	PORTO VELHO	3521200051431	PORTO VELHO
SP	322	PEROPAVA	3542602049211	PEROPAVA
BA	323	JIBOIA	2901809032291	JIBÓIA
GO	324	PORTO LEUCÁDIO	5220157051361	PORTO LEUCÁDIO
SP	325	CANGUME	3522158015481	CANGUME
SP	325	CANGUME	3522158015482	CANGUME
SE	326	MUSSUCA	2803609043082	MUSSUCA
SE	326	MUSSUCA	2803609043081	MUSSUCA
SE	327	BREJO DOS NEGROS	2800704016501	CARAPITANGA
SE	327	BREJO DOS NEGROS	2800704054311	RESINA
SE	327	BREJO DOS NEGROS	2800704054312	RESINA
SE	327	BREJO DOS NEGROS	2804904058051	SANTA CRUZ
SE	327	BREJO DOS NEGROS	2800704075511	VILA SANTA CRUZ
SE	329	PATIOBA	2803302047561	PATIOBA
SE	330	MALOCA	2800308037691	MALOCA
SE	331	CURUANHA	2802106022371	CURUANHA
MT	332	LARANJAL	5106505036201	LARANJAL
PA	333	GURUPÁ MIRIM, JOCOJO, FLEXINHA, CARRAZEDO	1503101004071	ARINOA ARQMG
PA	333	GURUPÁ MIRIM, JOCOJO, FLEXINHA, CARRAZEDO	1503101029201	GURUPÁ MIRIM
PA	333	GURUPÁ MIRIM, JOCOJO, FLEXINHA, CARRAZEDO	1503101036731	LIVRAMENTO
PA	333	GURUPÁ MIRIM, JOCOJO, FLEXINHA, CARRAZEDO	1503101043931	NOSSA SENHORA DE NAZARÉ
PA	333	GURUPÁ MIRIM, JOCOJO, FLEXINHA, CARRAZEDO	1503101044021	NOSSA SENHORA DO LIVRAMENTO
PA	333	GURUPÁ MIRIM, JOCOJO, FLEXINHA, CARRAZEDO	1503101044101	NOSSA SENHORA DO PERPÉTUO SOCORRO DO AUTO PUCURUÍ
PA	333	GURUPÁ MIRIM, JOCOJO, FLEXINHA, CARRAZEDO	1503101048051	PAVILHÃO DA BÊNÇÃO
PA	333	GURUPÁ MIRIM, JOCOJO, FLEXINHA, CARRAZEDO	1503101052561	QUADRANGULAR
PA	333	GURUPÁ MIRIM, JOCOJO, FLEXINHA, CARRAZEDO	1503101058571	SANTA LUZIA
PA	333	GURUPÁ MIRIM, JOCOJO, FLEXINHA, CARRAZEDO	1503101058791	SANTA LUZIA DO FLEXINHA
PA	333	GURUPÁ MIRIM, JOCOJO, FLEXINHA, CARRAZEDO	1503101060891	SANTO ANTÔNIO
PA	333	GURUPÁ MIRIM, JOCOJO, FLEXINHA, CARRAZEDO	1505908061211	SANTO ANTÔNIO DO IPIXUNA
PA	333	GURUPÁ MIRIM, JOCOJO, FLEXINHA, CARRAZEDO	1503101062541	SÃO FRANCISCO

Apêndice 2

Localidades quilombolas, segundo os Territórios Quilombolas oficialmente delimitados - Brasil - 2022

(continuação)

Sigla da Unidade da Federação	Território Quilombola oficialmente delimitado		Código municipal da localidade quilombola	Nome da Comunidade Quilombola declarada com localidade associada
	Código	Nome		
PA	333	GURUPÁ MIRIM, JOCOJO, FLEXINHA, CARRAZEDO	1503101063781	SÃO JOSÉ CARRAZEDO
PA	333	GURUPÁ MIRIM, JOCOJO, FLEXINHA, CARRAZEDO	1503101064691	SÃO PEDRO
PA	333	GURUPÁ MIRIM, JOCOJO, FLEXINHA, CARRAZEDO	1505908075761	VILA TERRA PRETA
PA	334	MURUTEAUZINHO	1506559043041	MURUTEUAZINHO
PA	335	NOSSA SENHORA DA GRAÇA	1505106043791	NOSSA SENHORA DAS GRAÇAS
PA	336	PERUANA	1505106049241	PERUANA
PA	336	PERUANA	1505106049242	PERUANA
PA	337	ARIRAMBA	1505106004121	ARIRAMBA
PA	338	ARAPUCU	1505106003691	ARAPAPU
PA	338	ARAPUCU	1505106003761	ARAPUCU
PA	338	ARAPUCU	1505106042911	MURATUBINHA
PA	339	MURUMURU	1506807043021	MURUMURU
PA	340	TININGU	1506807072021	TININGU
PA	341	MARIA VALENTINA	1506807044631	NOVA VISTA DO ITUQUI
PA	341	MARIA VALENTINA	1506807063471	SÃO JOSÉ
PA	341	MARIA VALENTINA	1506807063951	SÃO JOSÉ DO ITUQUI
PA	341	MARIA VALENTINA	1506807065221	SÃO RAIMUNDO DO ITUQUI
PA	342	ROSÁRIO	1506302037991	MANGABAL
PA	342	ROSÁRIO	1506302056771	ROSÁRIO
PA	344	ALTO TROMBETAS II	1505304022391	CURUCA MIRIM
PA	344	ALTO TROMBETAS II	1505304023971	EREPECURU
PA	344	ALTO TROMBETAS II	1505304031641	JAMARY
PA	344	ALTO TROMBETAS II	1505304031642	JAMARY
PA	344	ALTO TROMBETAS II	1505304033011	JUQUIRI GRANDE
PA	344	ALTO TROMBETAS II	1505304033022	JUQUIRIZINHO
PA	344	ALTO TROMBETAS II	1505304033021	JUQUIRIZINHO
PA	344	ALTO TROMBETAS II	1505304033691	LAGO DO MOURA
PA	344	ALTO TROMBETAS II	1505304037392	MÃE CUE
PA	344	ALTO TROMBETAS II	1505304042341	MOURA
PA	344	ALTO TROMBETAS II	1505304044371	NOVA ESPERANÇA
PA	344	ALTO TROMBETAS II	1505304044381	NOVA ESPERANÇA IV
PA	344	ALTO TROMBETAS II	1505304046301	PALHAL
PA	344	ALTO TROMBETAS II	1505304046311	PALHAL GRANDE
PA	344	ALTO TROMBETAS II	1505304058931	SANTA MARIA
RJ	345	BRACUÍ (SANTA RITA DO BRACUÍ)	3300100059591	SANTA RITA DO BRACUÍ II
RJ	346	BOTAFOGO	3300704054332	RESTINGA
RJ	346	BOTAFOGO	3300704054331	RESTINGA

Apêndice 2

Localidades quilombolas, segundo os Territórios Quilombolas oficialmente delimitados - Brasil - 2022

(continuação)

Sigla da Unidade da Federação	Território Quilombola oficialmente delimitado		Código municipal da localidade quilombola	Nome da Comunidade Quilombola declarada com localidade associada
	Código	Nome		
GO	348	CEDRO	5213103018161	CEDRO
GO	348	CEDRO	5213103018162	CEDRO
GO	349	BURACÃO	5213103011751	BURACÃO
RS	351	PICADA DAS VASSOURAS	4302808049311	PICADA DAS VASSOURAS
RS	351	PICADA DAS VASSOURAS	4302808049331	PICADAS
RS	352	FAMÍLIA FIDÉLIX	4314902024941	FAMÍLIA FIDÉLIX
RS	354	ANASTÁCIA	4323002002811	ANASTÁCIA
RS	355	RINCÃO DOS NEGROS	4315701055791	RINCÃO DOS NEGROS
RS	356	QUADRA	4306908052551	QUADRA
AL	357	CAJÁ DOS NEGROS	2700706013541	CAJA DOS NEGROS
RS	358	COSTA DA LAGOA	4304671021251	COSTA DA LAGOA
RS	359	ARNESTO PENNA	4316907004201	ARNESTO PENNA
PA	360	ALTO TROMBETAS 1	1505304047101	PARANÁ DO ABUÍ
PA	360	ALTO TROMBETAS 1	1505304047111	PARANÁ DO ABUÍZINHO
PA	360	ALTO TROMBETAS 1	1505304061071	SANTO ANTÔNIO ABUIZINHO
PA	360	ALTO TROMBETAS 1	1505304061651	SÃO BENEDITO
PI	361	MACACOS	2210409037011	MACACOS
RJ	362	MARAMBAIA	3302601029811	ILHA DE MARAMBAIA
RJ	363	PRODÍGIO	3300209052361	PRODÍGIO
RJ	364	CRUZEIRINHO	3303104021631	CRUZEIRINHO
RN	365	NOVA DESCOBERTA	2404606044281	NOVA DESCOBERTA
PB	366	PITOMBEIRA	2513406049971	PITOMBEIRA
PB	366	PITOMBEIRA	2517100050011	PITOMBEIRA
PE	367	TIMBO	2606002071941	TIMBÓ
PE	368	JATOBÁ	2603009025251	FAZENDA BANANEIRA 2/JATOBÁ
PE	368	JATOBÁ	2603009025631	FAZENDA JATOBA 1
PE	368	JATOBÁ	2603009025641	FAZENDA JATOBÁ 2
PE	368	JATOBÁ	2603009025651	FAZENDA JATOBA 3
PE	368	JATOBÁ	2603009025661	FAZENDA JATOBÁ 4
PE	368	JATOBÁ	2603009025671	FAZENDA JATOBÁ 5
PE	368	JATOBÁ	2603009031951	JATOBÁ
PE	368	JATOBÁ	2603009032031	JATOBÁ 2
MG	370	LAGOA GRANDE	3135456035311	LAGOA GRANDE
MG	370	LAGOA GRANDE	3135456035312	LAGOA GRANDE
MG	371	LAPINHA	3140852036181	LAPINHA
MG	371	LAPINHA	3140852036182	LAPINHA
MG	371	LAPINHA	3140852036183	LAPINHA

Apêndice 2

Localidades quilombolas, segundo os Territórios Quilombolas oficialmente delimitados - Brasil - 2022

(continuação)

Sigla da Unidade da Federação	Território Quilombola oficialmente delimitado		Código municipal da localidade quilombola	Nome da Comunidade Quilombola declarada com localidade associada
	Código	Nome		
PR	372	MANOEL CIRIACO	4108809038221	MANOEL CIRIÁCO DOS SANTOS
PR	373	MAMÃS	4105201037731	MAMÃS
PR	374	SÃO JOÃO	4100202062981	SÃO JOÃO
PR	375	VARZEÃO	4128633028381	GRAMADINHOS
PR	375	VARZEÃO	4128633074041	VARZEÃO
MA	376	ALIANÇA / SANTA JOANA	2103703001581	ALIANÇA
MA	376	ALIANÇA / SANTA JOANA	2103703055291	RIACHUELO
MA	376	ALIANÇA / SANTA JOANA	2106805058541	SANTA JOANA
MA	377	ESTIVA DOS COTÓS	2102374019611	COCO DO MALHADO
MA	377	ESTIVA DOS COTÓS	2102374024401	ESTIVA DE BAIXO
MA	377	ESTIVA DOS COTÓS	2102374024411	ESTIVA DE CIMA
MA	377	ESTIVA DOS COTÓS	2102374024431	ESTIVA DOS COTÓS
MA	377	ESTIVA DOS COTÓS	2102374041801	MORADIA DO ISMAR
MA	378	MATA DE SÃO BENEDITO	2105401039421	MATA DE SÃO BENEDITO I
MA	379	PITORÓ DOS PRETOS	2102754050061	PITORÓ DOS PRETOS
MA	379	PITORÓ DOS PRETOS	2108454052201	PRECATEIRA
MA	379	PITORÓ DOS PRETOS	2102754054291	RESFRIADO
MA	380	SANTA JOANA	2103307058531	SANTA JOANA
MA	380	SANTA JOANA	2103307058532	SANTA JOANA
MA	383	CRUZEIRO	2107605075331	VILA NOVA
MA	384	BARRO VERMELHO	2112704007391	BARRO VERMELHO
MA	385	ALTO BONITO	2102101001901	ALTO BONITO
MA	386	SANTANA E SÃO PATRÍCIO	2110203060381	SANTANA
MA	386	SANTANA E SÃO PATRÍCIO	2105401060571	SANTANA E SÃO PATRÍCIO
MA	386	SANTANA E SÃO PATRÍCIO	2110203064541	SÃO PATRÍCIO
MA	387	PIQUI/SANTA MARIA	2105401037881	MANDIOCA
MA	387	PIQUI/SANTA MARIA	2110203037891	MANDIOCA
MA	387	PIQUI/SANTA MARIA	2110203038661	MARIA DE FOGO
MA	387	PIQUI/SANTA MARIA	2105401042291	MORROS
MA	387	PIQUI/SANTA MARIA	2105401049731	PIQUI
MA	387	PIQUI/SANTA MARIA	2110203058511	SANTA JOANA
MA	387	PIQUI/SANTA MARIA	2105401058521	SANTA JOANA
MA	387	PIQUI/SANTA MARIA	2105401059361	SANTA MARIA DOS PRETOS
MA	388	SANTA ROSA DOS PRETOS	2105401006761	BARREIRAS
MA	388	SANTA ROSA DOS PRETOS	2105401018371	CENTRO DE AGUIDA
MA	388	SANTA ROSA DOS PRETOS	2105401049411	PICOS 1
MA	388	SANTA ROSA DOS PRETOS	2105401049421	PICOS II

Apêndice 2

Localidades quilombolas, segundo os Territórios Quilombolas oficialmente delimitados - Brasil - 2022

(continuação)

Sigla da Unidade da Federação	Território Quilombola oficialmente delimitado		Código municipal da localidade quilombola	Nome da Comunidade Quilombola declarada com localidade associada
	Código	Nome		
MA	388	SANTA ROSA DOS PRETOS	2105401049881	PIRINA
MA	388	SANTA ROSA DOS PRETOS	2105401059651	SANTA ROSA
MA	388	SANTA ROSA DOS PRETOS	2105401059881	SANTA ROSA DO BARÃO
MA	388	SANTA ROSA DOS PRETOS	2105401059901	SANTA ROSA DOS PRETOS
MA	389	JACAREÍ DOS PRETOS	2105104031321	JACAREÍ DOS PRETOS
MA	389	JACAREÍ DOS PRETOS	2105104031322	JACAREÍ DOS PRETOS
MA	390	CARIONGO	2110203016721	CARIONGO
MA	391	BENFICA	2105401008411	BENFICA
MA	392	SÃO FRANCISCO MALAQUIAS	2112704062701	SÃO FRANCISCO MALAQUIAS
BA	393	BARREIRO DO RIO PARDO	2933307007041	BARREIRO RIO PARDO
BA	394	ILHA DE MARÉ	2927408002671	AMÊNDOA
BA	394	ILHA DE MARÉ	2927408006121	BANANEIRAS
BA	394	ILHA DE MARÉ	2927408038321	MARACANÃ
BA	394	ILHA DE MARÉ	2927408039021	MARTELO
BA	394	ILHA DE MARÉ	2927408050711	PONTA DE AREIA
BA	394	ILHA DE MARÉ	2927408050841	PONTA GROSSA
BA	394	ILHA DE MARÉ	2927408051311	PORTO DOS CAVALOS
BA	395	PITANGA DE PALMARES	2930709013411	CAIPORA
BA	395	PITANGA DE PALMARES	2930709049931	PITANGA DE PALMARES
BA	395	PITANGA DE PALMARES	2930709049932	PITANGA DE PALMARES
BA	396	RIO DOS MACACOS	2930709056171	RIO DOS MACACOS
BA	396	RIO DOS MACACOS	2930709056172	RIO DOS MACACOS
BA	397	VICENTES	2933604074481	VICENTES (XIQUE-XIQUE)
PB	398	VACA MORTA	2505600069471	SÍTIO VACA MORTA
SP	401	JAÓ	3522406031731	JAÓ
PA	403	PORTO GRANDE, MANGABEIRA, SÃO BENEDITO VISEU	1502103030581	ITABATINGA
PA	403	PORTO GRANDE, MANGABEIRA, SÃO BENEDITO VISEU	1504604030591	ITABATINGA DE CIMA
PA	403	PORTO GRANDE, MANGABEIRA, SÃO BENEDITO VISEU	1504604043911	NOSSA SENHORA DE NAZARÉ
PA	403	PORTO GRANDE, MANGABEIRA, SÃO BENEDITO VISEU	1504604051331	PORTO GRANDE
PA	403	PORTO GRANDE, MANGABEIRA, SÃO BENEDITO VISEU	1504604058681	SANTA LUZIA
PA	403	PORTO GRANDE, MANGABEIRA, SÃO BENEDITO VISEU	1504604058961	SANTA MARIA
PA	403	PORTO GRANDE, MANGABEIRA, SÃO BENEDITO VISEU	1504604059171	SANTA MARIA DE MANGABEIRA
PA	403	PORTO GRANDE, MANGABEIRA, SÃO BENEDITO VISEU	1504604061261	SANTO ANTÔNIO DO VISEU
PA	403	PORTO GRANDE, MANGABEIRA, SÃO BENEDITO VISEU	1504604061262	SANTO ANTÔNIO DO VISEU
PA	403	PORTO GRANDE, MANGABEIRA, SÃO BENEDITO VISEU	1504604061791	SÃO BENEDITO DO VISEU
PA	403	PORTO GRANDE, MANGABEIRA, SÃO BENEDITO VISEU	1504604064921	SÃO PEDRO DE PORTO GRANDE

Apêndice 2

Localidades quilombolas, segundo os Territórios Quilombolas oficialmente delimitados - Brasil - 2022

(continuação)

Sigla da Unidade da Federação	Território Quilombola oficialmente delimitado		Código municipal da localidade quilombola	Nome da Comunidade Quilombola declarada com localidade associada
	Código	Nome		
PA	403	PORTO GRANDE, MANGABEIRA, SÃO BENEDITO VISEU	1504604065031	SÃO PEDRO VIZEU
PA	403	PORTO GRANDE, MANGABEIRA, SÃO BENEDITO VISEU	1502103073381	UXIZAL
SC	404	MORRO DO BOI	4202008042111	MORRO DO BOI
BA	405	SÃO BRÁS	2928604062001	SÃO BRÁS
MA	406	QUILOMBO FRECHAL	2106805019741	COLÔNIA
MA	406	QUILOMBO FRECHAL	2106805027151	FRECHAL
MA	406	QUILOMBO FRECHAL	2106805057021	RUMO
SP	408	QUILOMBOS DO MÉDIO RIBEIRA	3521200017561	CASTELHANOS
SP	408	QUILOMBOS DO MÉDIO RIBEIRA	3521200031151	IVAPORUNDUVA
SP	408	QUILOMBOS DO MÉDIO RIBEIRA	3521200033091	JURUMIRIM
PE	409	MASSAPÃ	2603926072101	TIRIRICA
PE	410	INHANHUM	2612604030311	INHANHUM
PE	410	INHANHUM	2612604057181	SACO DO MARI 1
PE	410	INHANHUM	2612604057191	SACO DO MARI 2
PE	410	INHANHUM	2612604057201	SACO DO MARI 3
PE	411	CRUZ DOS RIACHOS	2603009021612	CRUZ DOS RIACHOS
PE	411	CRUZ DOS RIACHOS	2603009021611	CRUZ DOS RIACHOS
PE	412	FAZENDA SANTANA	2603009025941	FAZENDA SANTANA
PE	413	TIRIRICA DOS CRIOULOS	2603926072122	TIRIRICA DOS CRIOULOS
PE	413	TIRIRICA DOS CRIOULOS	2603926072121	TIRIRICA DOS CRIOULOS
PE	414	ÁGUAS DO VELHO CHICO	2609808012111	CAATINGUINHA
PE	414	ÁGUAS DO VELHO CHICO	2603009012101	CAATINGUINHA
PE	414	ÁGUAS DO VELHO CHICO	2609808025331	FAZENDA CAATINGUINHA
PE	414	ÁGUAS DO VELHO CHICO	2609808025341	FAZENDA CAATINGUINHA 2
PE	414	ÁGUAS DO VELHO CHICO	2609808025901	FAZENDA REMANSO
PE	414	ÁGUAS DO VELHO CHICO	2603009039441	MATA DE SÃO JOSÉ
PE	414	ÁGUAS DO VELHO CHICO	2603009039442	MATA DE SÃO JOSÉ
PE	414	ÁGUAS DO VELHO CHICO	2609808054211	REMANSO
PE	414	ÁGUAS DO VELHO CHICO	2603009054151	REMANSO
PE	414	ÁGUAS DO VELHO CHICO	2609808054221	REMANSO 2
PE	414	ÁGUAS DO VELHO CHICO	2609808073121	UMBURANA
PE	414	ÁGUAS DO VELHO CHICO	2609808073141	UMBURANA 2
PE	414	ÁGUAS DO VELHO CHICO	2609808073151	UMBURANA 3
PE	414	ÁGUAS DO VELHO CHICO	2609808076131	VITORINO
PE	415	FEIJÃO E POSSE	2609303026141	FEIJÃO
PE	415	FEIJÃO E POSSE	2609303026161	FEIJÃO E POSSE
PE	415	FEIJÃO E POSSE	2609303051441	POSSE

Apêndice 2

Localidades quilombolas, segundo os Territórios Quilombolas oficialmente delimitados - Brasil - 2022

(continuação)

Sigla da Unidade da Federação	Território Quilombola oficialmente delimitado		Código municipal da localidade quilombola	Nome da Comunidade Quilombola declarada com localidade associada
	Código	Nome		
BA	416	RIO DAS RÃS II	2926400056001	RIO DAS RÃS II
BA	417	JUÁ-BANDEIRA	2903904001211	ALAGADIÇO
BA	417	JUÁ-BANDEIRA	2903904014831	CAMPO GRANDE
BA	417	JUÁ-BANDEIRA	2903904032631	JUÁ-BANDEIRA
BA	417	JUÁ-BANDEIRA	2903904059431	SANTA RITA
PI	418	MIMBÓ	2200509040531	MIMBÓ
PE	419	SERROTE	2612604021961	CUPIRA
PE	419	SERROTE	2612604021971	CUPIRA DE CIMA 1
PE	419	SERROTE	2612604037931	MANGA 1
PE	419	SERROTE	2612604037941	MANGA 2
PE	419	SERROTE	2612604067231	SERROTE
PE	419	SERROTE	2612604067241	SERROTE 1
PE	419	SERROTE	2612604067251	SERROTE 2
PE	419	SERROTE	2612604075501	VILA RURAL DE CUPIRA
SP	420	SERTÃO DE ITAMAMBUCA	3555406067321	SERTÃO DE ITAMAMBUCA (CASANGA)
SP	420	SERTÃO DE ITAMAMBUCA	3555406067341	SERTÃO DO ITAMAMBUCA (ARATACA)
SP	421	CAPIVARI	3510401016041	CAPIVARI
MA	423	BOQUEIRÃO	2105104010711	BOQUEIRÃO
MA	424	SÃO FELIPE	2112803062271	SÃO FELIPE
MA	424	SÃO FELIPE	2106508062301	SÃO FELIPE
MA	425	CURRAL DE VARAS	2112803022101	CURRAL DE VARAS
MA	427	SANTA TEREZA	2106805060041	SANTA TEREZA
MA	428	SÃO BENEDITO DOS CARNEIROS	2107456061751	SÃO BENEDITO
MA	431	CARRO QUEBRADO	2112803017131	CARRO QUEBRADO
MA	436	ITAPERINHA	2112506030881	ITAPERINHA
MA	439	RIO DAS LAGES	2108256055911	RIO DAS LAJES
MA	442	PALMEIRALZINHO	2112803046441	PALMEIRALZINHO
SP	443	BIGUAZINHO	3529906008571	BIGUAZINHO
PA	444	CAETE	1500107013192	CAETE
PA	444	CAETE	1500107013191	CAETE
PA	444	CAETE	1500107036331	LARANJITUBA E ÁFRICA
PA	444	CAETE	1500107058001	SANTA CECÍLIA
PA	444	CAETE	1500107063341	SÃO JORGE
PA	445	CASTANHALZINHO	1503077004111	ARIRAMBA
PA	445	CASTANHALZINHO	1503077017491	CASTANHALZINHO
PA	446	CUTUVELO	1503077022611	CUTUVELO
PA	447	ESPÍRITO SANTO	1500206024241	ESPÍRITO SANTO

Apêndice 2

Localidades quilombolas, segundo os Territórios Quilombolas oficialmente delimitados - Brasil - 2022

(continuação)

Sigla da Unidade da Federação	Território Quilombola oficialmente delimitado		Código municipal da localidade quilombola	Nome da Comunidade Quilombola declarada com localidade associada
	Código	Nome		
PA	448	ILHA GRANDE DE CUPIJO	1502103030061	ILHA GRANDE DE CUPIJÓ
PA	450	REI ZUMBI DA COMUNIDADE SÍTIO BOSQUE	1504703054131	REI ZUMBI DO SÍTIO BOSQUE
PA	450	REI ZUMBI DA COMUNIDADE SÍTIO BOSQUE	1504703067981	SÍTIO BOSQUE
PA	451	SÃO MIGUEL ARCANJO DE NOVA LUDICEIA	1503507009391	BOA VISTA
PA	451	SÃO MIGUEL ARCANJO DE NOVA LUDICEIA	1503507043981	NOSSA SENHORA DO CARMO DO IGARAPÉ DA PONTE
PA	451	SÃO MIGUEL ARCANJO DE NOVA LUDICEIA	1503507044091	NOSSA SENHORA DO PERPÉTUO SOCORRO DA MONTANHA
PA	451	SÃO MIGUEL ARCANJO DE NOVA LUDICEIA	1503507044421	NOVA LAUDICEIA
PA	451	SÃO MIGUEL ARCANJO DE NOVA LUDICEIA	1503507062631	SÃO FRANCISCO DO MARACAXETA
PA	451	SÃO MIGUEL ARCANJO DE NOVA LUDICEIA	1503507062632	SÃO FRANCISCO DO MARACAXETA
PA	451	SÃO MIGUEL ARCANJO DE NOVA LUDICEIA	1503507063871	SÃO JOSÉ DO ACAITEUA
PA	451	SÃO MIGUEL ARCANJO DE NOVA LUDICEIA	1503507064001	SÃO JOSÉ DO PATAUATEUA
SE	452	ALAGAMAR	2805307001271	ALAGAMAR
SE	452	ALAGAMAR	2805307058471	SANTA ISABEL
MG	453	SÃO SEBASTIÃO	3148004065531	SÃO SEBASTIÃO
SC	454	VIDAL MARTINS	4205407074491	VIDAL MARTINS
MA	455	IPIRANGA	2112803030451	IPIRANGA
PR	456	SERRA DO APON	4104907066661	SERRA DO APON
PR	456	SERRA DO APON	4104907066662	SERRA DO APON
MA	457	SANTO ANTÔNIO DOS PRETOS	2104800061331	SANTO ANTÔNIO DOS PRETOS
MA	458	MONTE ALEGRE E OLHO DÁGUA DOS GRILOS	2111409008751	BOA ESPERANÇA
MA	458	MONTE ALEGRE E OLHO DÁGUA DOS GRILOS	2111409051551	POVOADO BOA ESPERANÇA
MA	458	MONTE ALEGRE E OLHO DÁGUA DOS GRILOS	2111409060441	SANTANA
MA	459	BACURI DOS PIRES	2102705004831	BACURI DOS PIRES
MA	460	MOCAMBO	2105401004681	BACABAL
MA	460	MOCAMBO	2105401022051	CURITIBA
MA	460	MOCAMBO	2105401040931	MOCAMBO
MA	460	MOCAMBO	2105401066131	SATUBINHA
MA	461	JIQUIRI E SÃO RAIMUNDO	2110203013831	CAJUEIRO
MA	461	JIQUIRI E SÃO RAIMUNDO	2110203032321	JIQUIRI
MA	461	JIQUIRI E SÃO RAIMUNDO	2110203032331	JIQUIRI E SÃO RAIMUNDO
MA	461	JIQUIRI E SÃO RAIMUNDO	2110203038161	MANIVA
MA	462	RECURSO E NOSSA SENHORA DA CONCEIÇÃO	2110203054031	RECURSO
MA	463	SANTANA DOS PRETOS	2108603051041	PORÃO GRANDE
MA	463	SANTANA DOS PRETOS	2108603051871	POVOADO TABOQUEIRO I
MA	463	SANTANA DOS PRETOS	2108603051881	POVOADO TABOQUEIRO II
MA	463	SANTANA DOS PRETOS	2108603060561	SANTANA DOS PRETOS

Apêndice 2

Localidades quilombolas, segundo os Territórios Quilombolas oficialmente delimitados - Brasil - 2022

(continuação)

Sigla da Unidade da Federação	Território Quilombola oficialmente delimitado		Código municipal da localidade quilombola	Nome da Comunidade Quilombola declarada com localidade associada
	Código	Nome		
MA	464	PERI MIRIM	2100204008641	BITIUA
MA	464	PERI MIRIM	2100204018361	CENTRO ALEGRE
MA	464	PERI MIRIM	2100204036991	MACACOS
MA	464	PERI MIRIM	2100204046941	PARAÍSO
MA	464	PERI MIRIM	2100204064781	SÃO PEDRO
MA	464	PERI MIRIM	2100204072631	TRIÂNGULO
MA	465	AXUI	2109809004621	AXUÍ
MA	466	SANTO ANTÔNIO	2111789014611	CAMPINHO
MA	466	SANTO ANTÔNIO	2111789061001	SANTO ANTÔNIO
SE	467	TERRA DURA E COQUEIRAL	2801306071441	TERRA DURA E COQUEIRAL
BA	468	TOMÁS NUNES	2920205072261	TOMÉ NUNES
MA	469	SANTA LUÍZA SANTA LUZIA	2110203025921	FAZENDA SANTA BÁRBARA
MA	469	SANTA LUÍZA SANTA LUZIA	2110203058771	SANTA LUZIA / SANTA BÁRBARA
MA	470	BOA VISTA	2109601009401	BOA VISTA
MA	470	BOA VISTA	2109601041221	MOJO
MA	470	BOA VISTA	2101251044581	NOVA VIDÉO
MA	470	BOA VISTA	2109601068281	SÍTIO DA FAMÍLIA CRUZ
PA	472	CACHOEIRA PORTEIRA	1505304012881	CACHOEIRA PORTEIRA
PA	474	PROGRAMA RAÍZES	1500107004821	BACURI
PA	475	SÃO TOMÉ AÇÚ	1505809065641	SÃO TOMÉ
PA	476	TATITUQUARA, SÃO SEBASTIÃO	1501105001161	AJARA
PA	476	TATITUQUARA, SÃO SEBASTIÃO	1501105008881	BOA ESPERANÇA
PA	476	TATITUQUARA, SÃO SEBASTIÃO	1501105071211	TATITUQUARA
PA	477	UNIÃO SÃO JOÃO	1506005029531	IGARAPÉ SÃO JOÃO
PA	477	UNIÃO SÃO JOÃO	1506005073271	UNIÃO SÃO JOÃO
SE	478	CAJUÍPE	2802700013861	CAJUIPE
GO	479	LEVANTADO	5209903051721	POVOADO LEVANTADO
PR	480	CÓRREGO DO FRANCO	4100202005151	BAIRRO CÓRREGO DO FRANCO
RS	482	PAREDÃO	4321204047211	PAREDÃO
MG	483	PORTO CORIS	3138351051151	PORTO CORIS
MA	484	TANQUE DE VALENÇA	2106508016411	CARANGUEJO
MA	484	TANQUE DE VALENÇA	2106508022561	CUTIA I
MA	484	TANQUE DE VALENÇA	2106508070761	TANQUE
MA	484	TANQUE DE VALENÇA	2106508070842	TANQUE DE VALÊNCA
MA	484	TANQUE DE VALENÇA	2106508070841	TANQUE DE VALÊNCA
RS	485	FAZENDA CACHOEIRA	4314605025501	FAZENDA DA CACHOEIRA
MA	486	PEIXES	2103505048851	PEIXES

Apêndice 2

Localidades quilombolas, segundo os Territórios Quilombolas oficialmente delimitados - Brasil - 2022

(continuação)

Sigla da Unidade da Federação	Território Quilombola oficialmente delimitado		Código municipal da localidade quilombola	Nome da Comunidade Quilombola declarada com localidade associada
	Código	Nome		
RS	487	CANTÃO DAS LOMBAS	4323002015621	CANTÃO DAS LOMBAS
RS	487	CANTÃO DAS LOMBAS	4323002028211	GOMES E SILVA
PI	488	SUMIDOURO	2208650070051	SUMIDOURO
BA	491	TORRINHA	2902708006381	BARRA DE AROEIRA
BA	491	TORRINHA	2902708072331	TORRINHA
BA	492	FAZENDA GRANDE	2922250025611	FAZENDA GRANDE
BA	493	MOTA	2916005042331	MOTA
RJ	494	SANTA JUSTINA	3302601025931	FAZENDA SANTA JUSTINA / SANTA ISABEL
RJ	495	BOA ESPERANÇA	3300225008851	BOA ESPERANÇA
RJ	496	MARIA ROMANA	3300704038801	MARIA ROMANA
RJ	497	TAPERA	3303906070981	TAPERA
ES	498	CORREGO DO ALEXANDRE	3201605020771	CÓRREGO DO ALEXANDRE
ES	499	MORRO DO ONÇA	3201605042181	MORRO DO ONÇA
ES	500	PORTO GRANDE	3201605020641	CÓRREGO DA ANGÉLICA
ES	500	PORTO GRANDE	3201605051351	PORTO GRANDE
ES	501	RODA	3201605056551	RODA D'ÁGUA
SE	502	BONGUE	2802700010612	BONGUE
PB	503	FONSECA	2509008026841	FONSECA
BA	504	BATATEIRA	2905404007641	BATATEIRA
BA	505	BURI	2920601011901	BURI
BA	506	GRACIOSA	2931202028361	GRACIOSA
SE	507	TERRITÓRIO QUILOMBOLA BELA VISTA/QUEBRA-CHIFRE	2805901052741	QUEBRA CHIFRE
AP	508	AMBE	1600303002611	AMBÉ
AP	509	CAMPINA GRANDE	1600303014511	CAMPINA GRANDE
AP	510	CARMO DO MARUANUM	1600303016781	CARMO DO MARUANUM
AP	511	CINCO CHAGAS DO MATAPI	1600600019291	CINCO CHAGAS
AP	512	CURRALINHO	1600303022291	CURRALINHO
AP	513	ENGENHO DO MATAPI	1600600023621	ENGENHO DO MATAPI
AP	514	IGARAPÉ DO LAGO DO MARACA	1600402020121	CONCEICÃO DO MARACÁ
AP	514	IGARAPÉ DO LAGO DO MARACA	1600402026961	FORTALEZA
AP	514	IGARAPÉ DO LAGO DO MARACA	1600402032511	JOAQUINA
AP	514	IGARAPÉ DO LAGO DO MARACA	1600402036211	LARANJAL DO MARACÁ
AP	514	IGARAPÉ DO LAGO DO MARACA	1600402038602	MARI
AP	514	IGARAPÉ DO LAGO DO MARACA	1600402038601	MARI
AP	515	IGARAPÉ DO PALHA	1600238029421	IGARAPÉ DO PALHA
AP	516	KULUMBU DO PATUAZINHO	1600501033421	KULUMBU DO PATUAZINHO
AP	517	NOSSA SENHORA DO DESTERRO	1600600044001	NOSSA SENHORA DO DESTERRO DOS DOIS IRMÃOS

Apêndice 2

Localidades quilombolas, segundo os Territórios Quilombolas oficialmente delimitados - Brasil - 2022

(continuação)

Sigla da Unidade da Federação	Território Quilombola oficialmente delimitado		Código municipal da localidade quilombola	Nome da Comunidade Quilombola declarada com localidade associada
	Código	Nome		
AP	518	PORTO DO CÉU	1600303063981	SÃO JOSÉ DO MATAPI DO PORTO DO CÉU
AP	519	RESSACA DA PEDREIRA	1600303054321	RESSACA DA PEDREIRA
AP	520	SANTA LUZIA DO MARUANUM	1600303058811	SANTA LUZIA DO MARUANUM I
AP	520	SANTA LUZIA DO MARUANUM	1600303058812	SANTA LUZIA DO MARUANUM I
AP	521	SANTO ANTÔNIO DO MATAPI	1600600061221	SANTO ANTÔNIO DO MATAPI
AP	522	SÃO FRANCISCO DO MATAPI	1600535062641	SÃO FRANCISCO DO MATAPI
AP	523	SAO JOAO I DO MARUNUM II	1600303063111	SÃO JOÃO DO MARUANUM
AP	524	SÃO MIGUEL DO MACACOARI	1600253064491	SÃO MIGUEL DO MACACOARI
AP	525	SÃO PEDRO DOS BOIS	1600303065011	SÃO PEDRO DOS BOIS
AP	526	SÃO TOMÉ DO APOREMA	1600709065741	SÃO TOMÉ DO APOREMA
AP	527	TAPERERA	1600808071021	TAPERERA
AP	527	TAPERERA	1600402071031	TAPERERA
AP	528	LAGOA DOS ÍNDIOS	1600303028151	GOIABAL
AP	528	LAGOA DOS ÍNDIOS	1600303035104	LAGOA DOS ÍNDIOS
AP	528	LAGOA DOS ÍNDIOS	1600600035111	LAGOA DOS ÍNDIOS
AP	528	LAGOA DOS ÍNDIOS	1600303035101	LAGOA DOS ÍNDIOS
AP	528	LAGOA DOS ÍNDIOS	1600303035102	LAGOA DOS ÍNDIOS
AP	528	LAGOA DOS ÍNDIOS	1600303035103	LAGOA DOS ÍNDIOS
AP	528	LAGOA DOS ÍNDIOS	1600600035112	LAGOA DOS ÍNDIOS
AP	529	ALTO PIRATIVA	1600600065731	SÃO TOMÉ DO ALTO PIRATIVA
AP	530	IGARAPÉ DO LAGO	1600600029402	IGARAPÉ DO LAGO
AP	530	IGARAPÉ DO LAGO	1600600029401	IGARAPÉ DO LAGO
AP	531	ILHA REDONDA	1600303030081	ILHA REDONDA
AP	531	ILHA REDONDA	1600303043991	NOSSA SENHORA DO DESTERRO DOS DOIS IRMÃOS
RJ	532	MARIA JOAQUINA	3300704038711	MARIA JOAQUINA
MG	533	PIMENTEL	3149309049603	PIMENTEL
MG	533	PIMENTEL	3149309049601	PIMENTEL
MG	533	PIMENTEL	3149309049602	PIMENTEL
PA	535	NOSSA SENHORA FÁTIMA DO CRAUATEUA	1507607043901	NOSSA SENHORA DE FÁTIMA DO CRAUATEUA
PA	535	NOSSA SENHORA FÁTIMA DO CRAUATEUA	1507607043902	NOSSA SENHORA DE FÁTIMA DO CRAUATEUA
MG	536	AUSENTE	3167103004592	AUSENTE
MG	536	AUSENTE	3167103004591	AUSENTE

Fonte: IBGE, Censo Demográfico 2022.