



<b>BLOCO 05</b>	<b>CAPTAÇÃO DE ÁGUA NO DISTRITO NA ÁREA DE ATUAÇÃO DA ENTIDADE</b>	conclusão
-----------------	--	-----------

**ATENÇÃO: Responda aos quesitos de 07 a 10, se assinalado cód.11 do quesito 01 deste bloco - captação superficial**

07	EXISTE ALGUMA FORMA DE PROTEÇÃO NA CAPTAÇÃO SUPERFICIAL ?	08	FORMA(S) DE PROTEÇÃO NA CAPTAÇÃO SUPERFICIAL (admite-se múltipla marcação)
2	<input type="checkbox"/> Sim	01	<input type="checkbox"/> Segurança
4	<input type="checkbox"/> Não (passe ao quesito 09)	02	<input type="checkbox"/> Área cercada
		03	<input type="checkbox"/> Preservação da área por vegetação
		04	<input type="checkbox"/> Proibição de despejos
		05	<input type="checkbox"/> Outra
09	EXISTE POLUIÇÃO E/OU CONTAMINAÇÃO NA CAPTAÇÃO SUPERFICIAL ?	10	CAUSA(S) DE POLUIÇÃO E/OU CONTAMINAÇÃO CONTÍNUA(S) NA CAPTAÇÃO SUPERFICIAL (admite-se múltipla marcação)
1	<input type="checkbox"/> Sim	01	<input type="checkbox"/> Recebimento de esgoto sanitário
3	<input type="checkbox"/> Não (pule o quesito 10 e leia o comando de ATENÇÃO abaixo)	02	<input type="checkbox"/> Recebimento de despejo industrial
		03	<input type="checkbox"/> Destinação inadequada de lixo
		04	<input type="checkbox"/> Atividade mineradora
		05	<input type="checkbox"/> Resíduos agrotóxicos
		06	<input type="checkbox"/> Outra

**ATENÇÃO: Responda aos quesitos de 11 a 14, se assinalado cód. 12 do quesito 01 deste bloco - captação poço raso**

11	EXISTE ALGUMA FORMA DE PROTEÇÃO NA CAPTAÇÃO POÇO RASO?	12	FORMA(S) DE PROTEÇÃO NA CAPTAÇÃO POÇO RASO (admite-se múltipla marcação)
2	<input type="checkbox"/> Sim	01	<input type="checkbox"/> Segurança
4	<input type="checkbox"/> Não (passe ao quesito 13)	02	<input type="checkbox"/> Área cercada
		03	<input type="checkbox"/> Preservação da área por vegetação
		04	<input type="checkbox"/> Proibição de despejos
		05	<input type="checkbox"/> Outra
13	EXISTE POLUIÇÃO E/OU CONTAMINAÇÃO NA CAPTAÇÃO POÇO RASO?	14	CAUSA(S) DE POLUIÇÃO E/OU CONTAMINAÇÃO CONTÍNUA(S) NA CAPTAÇÃO POÇO RASO (admite-se múltipla marcação)
1	<input type="checkbox"/> Sim	01	<input type="checkbox"/> Recebimento de esgoto sanitário
3	<input type="checkbox"/> Não (pule o quesito 14 e leia o comando de ATENÇÃO abaixo)	02	<input type="checkbox"/> Recebimento de despejo industrial
		03	<input type="checkbox"/> Destinação inadequada de lixo
		04	<input type="checkbox"/> Atividade mineradora
		05	<input type="checkbox"/> Resíduos agrotóxicos
		06	<input type="checkbox"/> Outra

**ATENÇÃO: Responda aos quesitos de 15 a 18, se assinalado cód. 13 do quesito 01 deste bloco - captação poço profundo**

15	EXISTE ALGUMA FORMA DE PROTEÇÃO NA CAPTAÇÃO POÇO PROFUNDO?	16	FORMA(S) DE PROTEÇÃO NA CAPTAÇÃO POÇO PROFUNDO (admite-se múltipla marcação)
2	<input type="checkbox"/> Sim	01	<input type="checkbox"/> Segurança
4	<input type="checkbox"/> Não (passe ao quesito 17)	02	<input type="checkbox"/> Área cercada
		03	<input type="checkbox"/> Preservação da área por vegetação
		04	<input type="checkbox"/> Proibição de despejos
		05	<input type="checkbox"/> Outra
17	EXISTE POLUIÇÃO E/OU CONTAMINAÇÃO NA CAPTAÇÃO POÇO PROFUNDO?	18	CAUSA(S) DE POLUIÇÃO E/OU CONTAMINAÇÃO CONTÍNUA(S) NA CAPTAÇÃO POÇO PROFUNDO (admite-se múltipla marcação)
1	<input type="checkbox"/> Sim	01	<input type="checkbox"/> Recebimento de esgoto sanitário
3	<input type="checkbox"/> Não (passe ao bloco 06)	02	<input type="checkbox"/> Recebimento de despejo industrial
		03	<input type="checkbox"/> Destinação inadequada de lixo
		04	<input type="checkbox"/> Atividade mineradora
		05	<input type="checkbox"/> Resíduos agrotóxicos
		06	<input type="checkbox"/> Outra

<b>BLOCO 06</b>		<b>ADUÇÃO DE ÁGUA NO DISTRITO NA ÁREA DE ATUAÇÃO DA ENTIDADE</b>														
01	TIPO(S) DE ADUTORA E VOLUME DE ÁGUA RECEBIDA DE OUTRO(S) DISTRITO(S) OU MUNICÍPIO(S)															
Admite-se dupla marcação																
11	<input type="checkbox"/> Adutora de água bruta	21	<table border="1"><tr><td></td><td></td><td></td><td></td><td></td><td></td><td></td><td></td><td></td><td></td></tr></table>											$m^3$ / dia		
12	<input type="checkbox"/> Adutora de água tratada	22	<table border="1"><tr><td></td><td></td><td></td><td></td><td></td><td></td><td></td><td></td><td></td><td></td></tr></table>											$m^3$ / dia		

02	FREQÜÊNCIA / TIPO DE ANÁLISE DA ÁGUA DA(S) ADUTORA(S)							
CÓDIGO	TIPO(S) DE ADUTORA	1. DIÁRIA   2. SEMANAL   3. QUINZENAL   4. MENSAL   5. SEMESTRAL   6. ANUAL   7. NÃO HÁ ANÁLISE						
		REGISTRE NA QUADRÍCULA O CÓDIGO CORRESPONDENTE À FREQÜÊNCIA COM QUE É FEITO CADA TIPO DE ANÁLISE NA ÁGUA						
	Admite-se dupla marcação		Bacteriológica 31	Físico-química 32	Substâncias químicas orgânicas 33	Substâncias químicas inorgânicas 34	Indicadores de poluição 35	Teor de flúor natural 36
Assinale com x a(s) quadrícula(s)								
21	<input type="checkbox"/> Adutora de água bruta	<input type="checkbox"/>	<input type="checkbox"/>	<input type="checkbox"/>	<input type="checkbox"/>	<input type="checkbox"/>	<input type="checkbox"/>	
22	<input type="checkbox"/> Adutora de água tratada	<input type="checkbox"/>	<input type="checkbox"/>	<input type="checkbox"/>	<input type="checkbox"/>			<input type="checkbox"/>

<b>BLOCO 07</b>		<b>CARACTERIZAÇÃO DA ÁGUA DISTRIBUÍDA NO DISTRITO NA ÁREA DE ATUAÇÃO DA ENTIDADE</b>														
01	A ÁGUA DISTRIBUÍDA NO DISTRITO É TRATADA?	02	QUAL(IS) O(S) TIPO(S) DE TRATAMENTO E O VOLUME DE ÁGUA TRATADA DISTRIBUÍDA NO DISTRITO?													
1 <input type="checkbox"/> Sim →	{ 11 <input type="checkbox"/> Parcialmente (siga para quesito 02 e 03) 12 <input type="checkbox"/> Totalmente (siga para quesito 02 e passe ao bloco 08)	Tipos de tratamento		Volume de água tratada distribuída ( $m^3$ / dia)												
		Admite-se múltipla marcação														
	3 <input type="checkbox"/> Não (passe ao quesito 03)		21 <input type="checkbox"/> Tratamento convencional →	11	<table border="1"><tr><td></td><td></td><td></td><td></td><td></td><td></td><td></td><td></td><td></td><td></td></tr></table>											$m^3$ / dia
		22 <input type="checkbox"/> Tratamento não - convencional →	12	<table border="1"><tr><td></td><td></td><td></td><td></td><td></td><td></td><td></td><td></td><td></td><td></td></tr></table>											$m^3$ / dia	
		23 <input type="checkbox"/> Simples desinfecção (cloração e outros) →	13	<table border="1"><tr><td></td><td></td><td></td><td></td><td></td><td></td><td></td><td></td><td></td><td></td></tr></table>											$m^3$ / dia	
		Total →	14	<table border="1"><tr><td></td><td></td><td></td><td></td><td></td><td></td><td></td><td></td><td></td><td></td></tr></table>											$m^3$ / dia	






03	QUAL O VOLUME DE ÁGUA SEM TRATAMENTO DISTRIBUÍDA NESTE DISTRITO ?										
	<table border="1"><tr><td></td><td></td><td></td><td></td><td></td><td></td><td></td><td></td><td></td><td></td></tr></table> $m^3$ / dia										

<b>BLOCO 08</b>		<b>CARACTERIZAÇÃO DA ESTAÇÃO DE TRATAMENTO DE ÁGUA (ETA) DO DISTRITO NA ÁREA DE ATUAÇÃO DA ENTIDADE</b>				continua					
01	HÁ ESTAÇÃO DE TRATAMENTO DE ÁGUA (ETA) EM OPERAÇÃO NO DISTRITO ?	02	QUAL O TOTAL DE ETAs EM OPERAÇÃO?	03	HÁ ETA COM LICENÇA PARA OPERAÇÃO ?	04	QUAL O TOTAL DE ETAs COM LICENÇA PARA OPERAÇÃO?				
1	<input type="checkbox"/> Sim		<table border="1"><tr><td></td><td></td></tr></table>			1	<input type="checkbox"/> Sim		<table border="1"><tr><td></td><td></td></tr></table>		
3	<input type="checkbox"/> Não (passe ao quesito 14)			3	<input type="checkbox"/> Não (passe ao quesito 05)		<table border="1"><tr><td></td><td></td></tr></table>				
				5	<input type="checkbox"/> Não sabe informar (passe ao quesito 05)						

05	QUAL(IS) O(S) TIPO(S) DE TRATAMENTO E O VOLUME DE ÁGUA PROCESSADO NA(S) ETA(S) EM OPERAÇÃO, NO DISTRITO ?														
Tipos de tratamento			Volume de água processada ( $m^3$ / dia)												
Admite-se múltipla marcação															
51	<input type="checkbox"/> Tratamento convencional	→	11	<table border="1"><tr><td></td><td></td><td></td><td></td><td></td><td></td><td></td><td></td><td></td><td></td></tr></table>											$m^3$ / dia
52	<input type="checkbox"/> Tratamento não - convencional	→	12	<table border="1"><tr><td></td><td></td><td></td><td></td><td></td><td></td><td></td><td></td><td></td><td></td></tr></table>											$m^3$ / dia
53	<input type="checkbox"/> Simples desinfecção (cloração e outros)	→	13	<table border="1"><tr><td></td><td></td><td></td><td></td><td></td><td></td><td></td><td></td><td></td><td></td></tr></table>											$m^3$ / dia
	Total	→	14	<table border="1"><tr><td></td><td></td><td></td><td></td><td></td><td></td><td></td><td></td><td></td><td></td></tr></table>											$m^3$ / dia

BLOCO 08		CARACTERIZAÇÃO DA ESTAÇÃO DE TRATAMENTO DE ÁGUA (ETA) DO DISTRITO NA ÁREA DE ATUAÇÃO DA ENTIDADE				conclusão		
06	A ÁGUA TRATADA NO DISTRITO É DISTRIBUÍDA NESTE DISTRITO?			07	A ÁGUA TRATADA NO DISTRITO É DISTRIBUÍDA PARA OUTRO(S) DISTRITO(S) DO MUNICÍPIO?			
2	<input type="checkbox"/> Sim	→	21	<input type="text"/>	Volume em m <sup>3</sup> / dia	1	<input type="checkbox"/> Sim	
4	<input type="checkbox"/> Não					11	<input type="text"/>	
							Volume em m <sup>3</sup> / dia	
3	<input type="checkbox"/> Não							
08	A ÁGUA TRATADA NO DISTRITO É DISTRIBUÍDA PARA OUTRO(S) MUNICÍPIO(S)?							
2	<input type="checkbox"/> Sim	→	21	<input type="text"/>	Volume em m <sup>3</sup> / dia	4	<input type="checkbox"/> Não	
09	A ÁGUA TRATADA NA ETA É ANALISADA?							
1	<input type="checkbox"/> Sim					3	<input type="checkbox"/> Não (passe ao quesito 11)	
10	TIPO(S) E FREQUÊNCIA DA ANÁLISE DA ÁGUA TRATADA NA(S) ETA(S)				11	NO PROCESSO DE TRATAMENTO DA ÁGUA HÁ GERAÇÃO DE LODO?		
Registre na quadrícula o código correspondente à frequência da análise 1.Diária 2.Semanal 3.Quinzenal 4.Mensal 5.Semestral 6.Anual								
Admite-se múltipla marcação								
11	<input type="checkbox"/> Bacteriológica	→	21	<input type="checkbox"/>	2	<input type="checkbox"/> Sim		
12	<input type="checkbox"/> Físico-organoléptica	→	22	<input type="checkbox"/>	4	<input type="checkbox"/> Não (passe ao quesito 14)		
13	<input type="checkbox"/> Substâncias químicas (orgânicas / inorgânicas)	→	23	<input type="checkbox"/>	12	HÁ UNIDADE DE TRATAMENTO DO LODO NA ÁREA DE ATUAÇÃO DA ENTIDADE NO DISTRITO?		
14	<input type="checkbox"/> Cloro residual	→	24	<input type="checkbox"/>	1	<input type="checkbox"/> Sim		
15	<input type="checkbox"/> Substâncias radioativas	→	25	<input type="checkbox"/>	3	<input type="checkbox"/> Não		
13	DESTINO(S) DO LODO GERADO							
Admite-se múltipla marcação								
31	<input type="checkbox"/> Rio	32	<input type="checkbox"/> Mar	33	<input type="checkbox"/> Terreno	34	<input type="checkbox"/> Aterro sanitário	
35	<input type="checkbox"/> Incineração	36	<input type="checkbox"/> Reaproveitamento	37	<input type="checkbox"/> Outro			
14	EXISTE ETA INACABADA NO DISTRITO?		15	EXISTE ETA CONCLUÍDA SEM UTILIZAÇÃO NO DISTRITO?		16	EXISTE ETA COM OPERAÇÃO INTERROMPIDA NO DISTRITO?	
2	<input type="checkbox"/> Sim	→	21	<input type="text"/>	Quantidade	1	<input type="checkbox"/> Sim	
4	<input type="checkbox"/> Não					11	<input type="text"/>	
							Quantidade	
3	<input type="checkbox"/> Não					2	<input type="checkbox"/> Sim	
						21	<input type="text"/>	
							Quantidade	
4	<input type="checkbox"/> Não					4	<input type="checkbox"/> Não	
BLOCO 09		FLUORETAÇÃO DA ÁGUA DO DISTRITO NA ÁREA DE ATUAÇÃO DA ENTIDADE						
01	A ÁGUA DISTRIBUÍDA NO DISTRITO CONTÉM FLÚOR?		02	O FLÚOR É ADICIONADO NO DISTRITO?		03	HÁ QUANTO TEMPO OCORRE FLUORETAÇÃO NO DISTRITO?	
2	<input type="checkbox"/> Sim		1	<input type="checkbox"/> Sim		1	<input type="checkbox"/> Menos de 5 anos	
4	<input type="checkbox"/> Não (passe ao bloco 10)		3	<input type="checkbox"/> Não (passe ao quesito 06)		3	<input type="checkbox"/> Entre 5 e 10 anos	
5						5	<input type="checkbox"/> Mais de 10 anos	
04	HOUVE INTERRUPTÃO DA FLUORETAÇÃO NOS ÚLTIMOS 12 MESES?		05	QUAL O MAIOR PERÍODO DE INTERRUPTÃO DA FLUORETAÇÃO NOS ÚLTIMOS 12 MESES?				
2	<input type="checkbox"/> Sim		2	<input type="checkbox"/> Até 1 mês	4	<input type="checkbox"/> Mais de 1 a 3 meses	6	<input type="checkbox"/> Mais de 3 a 6 meses
4	<input type="checkbox"/> Não (passe ao quesito 06)		8	<input type="checkbox"/> Mais de 6 meses				
06	EXISTE(M) PONTO(S) DE CONTROLE / MONITORAMENTO DA FLUORETAÇÃO?		07	QUAL(IS) O(S) PONTO(S) DE MONITORAMENTO DA FLUORETAÇÃO?		08	QUAL A FREQUÊNCIA DA ANÁLISE DA CONCENTRAÇÃO DO FLÚOR?	
1	<input type="checkbox"/> Sim		Admite-se múltipla marcação				1	<input type="checkbox"/> Diária
3	<input type="checkbox"/> Não (passe ao bloco 10)		71	<input type="checkbox"/> Na saída da unidade de tratamento	73	<input type="checkbox"/> Na ponta da rede de distribuição	2	<input type="checkbox"/> Semanal
			75	<input type="checkbox"/> Outro			3	<input type="checkbox"/> Quinzenal
							4	<input type="checkbox"/> Mensal
							5	<input type="checkbox"/> Outra
09	QUAL A CONCENTRAÇÃO DE FLÚOR NA ÁGUA ANALISADA?							
2	<input type="checkbox"/> Até 0,6 mg/l	4	<input type="checkbox"/> Mais de 0,6 mg/l a 0,8 mg/l	6	<input type="checkbox"/> Mais de 0,8 mg/l a 1,0 mg/l	8	<input type="checkbox"/> Mais de 1,0 mg/l	

BLOCO 10		REDE DE DISTRIBUIÇÃO DE ÁGUA NO DISTRITO NA ÁREA DE ATUAÇÃO DA ENTIDADE			
01	HÁ RESERVATÓRIO(S) NESTE DISTRITO?			02	QUAL A EXTENSÃO DA REDE DISTRIBUIDORA NESTE DISTRITO?
2	<input type="checkbox"/> Sim →	11	<input type="text"/>	21	<input type="text"/>
		Quantidade		Capacidade total (m <sup>3</sup> )	
	4	<input type="checkbox"/> Não			<input type="text"/>
					Km
03	HÁ COLETA DE AMOSTRA DE ÁGUA NA REDE PARA ANÁLISE?		04 TIPO(S) E FREQUÊNCIA DA ANÁLISE DA AMOSTRA DE ÁGUA NA REDE DE DISTRIBUIÇÃO		
	1 <input type="checkbox"/> Sim		Registre na quadrícula o código correspondente à frequência da análise 1.Diária 2.Semanal 3.Quinzenal 4.Mensal 5.Semestral 6.Anual		
	3 <input type="checkbox"/> Não (passe ao quesito 05)		Admite-se múltipla marcação		
			41	<input type="checkbox"/> Bacteriológica	→ 11 <input type="checkbox"/>
			42	<input type="checkbox"/> Físico-organoléptica	→ 12 <input type="checkbox"/>
			43	<input type="checkbox"/> Substâncias químicas (orgânicas / inorgânicas)	→ 13 <input type="checkbox"/>
			44	<input type="checkbox"/> Cloro residual	→ 14 <input type="checkbox"/>
			45	<input type="checkbox"/> Substâncias radioativas	→ 15 <input type="checkbox"/>
05	NÚMERO DE LIGAÇÕES				
	Total (ativas + inativas)	11	<input type="text"/>	Com hidrômetro	21 <input type="text"/>
06	NÚMERO DE LIGAÇÕES ATIVAS				
	Admite-se múltipla marcação				
61	<input type="checkbox"/> Residencial	11	<input type="text"/>	Com hidrômetro	21 <input type="text"/>
62	<input type="checkbox"/> Comercial	12	<input type="text"/>	Com hidrômetro	22 <input type="text"/>
63	<input type="checkbox"/> Industrial	13	<input type="text"/>	Com hidrômetro	23 <input type="text"/>
64	<input type="checkbox"/> Órgão público	14	<input type="text"/>	Com hidrômetro	24 <input type="text"/>
65	<input type="checkbox"/> Outras	15	<input type="text"/>	Com hidrômetro	25 <input type="text"/>
	Total	16	<input type="text"/>	Total com hidrômetro	26 <input type="text"/>
07	NÚMERO DE ECONOMIAS ABASTECIDAS				
	Total (ativas + inativas)		<input type="text"/>		
08	NÚMERO DE ECONOMIAS ATIVAS ABASTECIDAS				
	Admite-se múltipla marcação				
	81	<input type="checkbox"/> Residencial	11	<input type="text"/>	
	82	<input type="checkbox"/> Comercial	12	<input type="text"/>	
	83	<input type="checkbox"/> Industrial	13	<input type="text"/>	
	84	<input type="checkbox"/> Órgão público	14	<input type="text"/>	
	85	<input type="checkbox"/> Outras	15	<input type="text"/>	
	Total		16	<input type="text"/>	
09	EXISTE FATURAMENTO DA ÁGUA DISTRIBUÍDA NO DISTRITO ?				
	1	<input type="checkbox"/> Sim →	11	<input type="text"/>	Volume em m <sup>3</sup> / dia
					3 <input type="checkbox"/> Não
10	VOLUME DE ÁGUA CONSUMIDO NO DISTRITO MEDIDO E/OU ESTIMADO				
	Admite-se dupla marcação				
	11	<input type="checkbox"/> Medido	21	<input type="text"/>	m <sup>3</sup> / dia
	12	<input type="checkbox"/> Estimado	22	<input type="text"/>	m <sup>3</sup> / dia

BLOCO 11		TARIFAS E INFORMAÇÕES COMERCIAIS DO DISTRITO NA ÁREA DE ATUAÇÃO DA ENTIDADE				
01	EXISTE COBRANÇA PELO SERVIÇO DE ABASTECIMENTO DE ÁGUA?	02	HOUVE INADIMPLÊNCIA NOS ÚLTIMOS 12 MESES?	03	QUAL O PERCENTUAL MÉDIO DE INADIMPLÊNCIA NOS ÚLTIMOS 12 MESES?	
2 <input type="checkbox"/> Sim		1 <input type="checkbox"/> Sim		 %		
4 <input type="checkbox"/> Não (passe ao bloco 12)		3 <input type="checkbox"/> Não (passe ao quesito 04)				
04 A ENTIDADE ESTABELECE TARIFA MÍNIMA PARA CONSUMO DE ÁGUA PARA A CATEGORIA RESIDENCIAL?						
2 <input type="checkbox"/> Sim			4 <input type="checkbox"/> Não (passe ao quesito 06)			
05	QUAL A FAIXA DE CONSUMO REFERENTE À TARIFA MÍNIMA PARA A CATEGORIA RESIDENCIAL?		06	EXISTE COBRANÇA ATRAVÉS DE TARIFA SOCIAL?	07 QUANTAS ECONOMIAS SÃO BENEFICIADAS PELA TARIFA SOCIAL?	
1 <input type="checkbox"/> Até 5m <sup>3</sup> 2 <input type="checkbox"/> Mais de 5m <sup>3</sup> a 10m <sup>3</sup> 3 <input type="checkbox"/> Mais de 10m <sup>3</sup> a 15m <sup>3</sup> 4 <input type="checkbox"/> Mais de 15m <sup>3</sup> a 20m <sup>3</sup> 5 <input type="checkbox"/> Mais de 20m <sup>3</sup>			1 <input type="checkbox"/> Sim 3 <input type="checkbox"/> Não (passe ao bloco 12)			
BLOCO 12		DADOS GERAIS DO DISTRITO NA ÁREA DE ATUAÇÃO DA ENTIDADE				
01 É REALIZADA A VIGILÂNCIA DA QUALIDADE DA ÁGUA PELA SECRETARIA ESTADUAL/MUNICIPAL DA SAÚDE?						
2 <input type="checkbox"/> Sim			4 <input type="checkbox"/> Não			
02	HÁ MEDIDORES DE GRANDE VOLUME (MACROMEDIDORES) DA ÁGUA DISTRIBUÍDA?		03	QUAL O PERCENTUAL DO VOLUME MACROMEDIDO DISTRIBUÍDO ?		
1 <input type="checkbox"/> Sim    3 <input type="checkbox"/> Não (passe ao quesito 04)			 %			
04	A ENTIDADE QUANTIFICA OU ESTIMA PERDAS NA DISTRIBUIÇÃO DA ÁGUA?	05	HOUVE PERDAS NA DISTRIBUIÇÃO DA ÁGUA NOS ÚLTIMOS 12 MESES ?	06 QUAL O ÍNDICE MÉDIO DE PERDAS NA DISTRIBUIÇÃO DA ÁGUA (IPD) APURADO NOS ÚLTIMOS 12 MESES ?		
2 <input type="checkbox"/> Sim 4 <input type="checkbox"/> Não (passe ao quesito 07)		1 <input type="checkbox"/> Sim 3 <input type="checkbox"/> Não (passe ao quesito 07)		 %		
07	A ENTIDADE QUANTIFICA OU ESTIMA PERDAS DE FATURAMENTO DA ÁGUA?	08	HOUVE PERDAS DE FATURAMENTO DA ÁGUA NOS ÚLTIMOS 12 MESES ?	09 QUAL O ÍNDICE MÉDIO DE PERDAS DE FATURAMENTO DA ÁGUA (IPF) APURADO NOS ÚLTIMOS 12 MESES ?		
2 <input type="checkbox"/> Sim 4 <input type="checkbox"/> Não (passe ao quesito 10)		1 <input type="checkbox"/> Sim 3 <input type="checkbox"/> Não (passe ao quesito 10)		 %		
10	EXISTEM AÇÕES SISTEMÁTICAS DE COMBATE E/OU CONTROLE DE PERDAS REAIS (FÍSICAS) DA ÁGUA?		11 EXISTEM AÇÕES SISTEMÁTICAS DE COMBATE E/OU CONTROLE DE PERDAS APARENTES (NÃO-FÍSICAS) DA ÁGUA ?			
2 <input type="checkbox"/> Sim    4 <input type="checkbox"/> Não			1 <input type="checkbox"/> Sim    3 <input type="checkbox"/> Não			
12	HOUVE AMPLIAÇÃO OU MELHORIA DO SISTEMA DE ABASTECIMENTO DE ÁGUA NOS ÚLTIMOS 5 ANOS?		13 EM QUE PARTE(S) DO SISTEMA?			
2 <input type="checkbox"/> Sim    4 <input type="checkbox"/> Não (passe ao quesito 14)			<b>Admite-se múltipla marcação</b> 31 <input type="checkbox"/> Nas ligações prediais    32 <input type="checkbox"/> Na captação    33 <input type="checkbox"/> Na adução 34 <input type="checkbox"/> No tratamento    35 <input type="checkbox"/> Na reservação    36 <input type="checkbox"/> Na rede de distribuição 37 <input type="checkbox"/> Outra			
14	HÁ RACIONAMENTO DE ÁGUA?	15 QUAL A PERIODICIDADE DO RACIONAMENTO DE ÁGUA?				
1 <input type="checkbox"/> Sim    3 <input type="checkbox"/> Não (passe ao bloco 13)		1 <input type="checkbox"/> Constante, independente da época do ano    3 <input type="checkbox"/> Todos os anos na mesma época    5 <input type="checkbox"/> Esporadicamente    7 <input type="checkbox"/> Outra				
16	COM QUE FREQUÊNCIA OCORRE O RACIONAMENTO DE ÁGUA?		17 QUAL(IS) O(S) MOTIVO(S) DO RACIONAMENTO DE ÁGUA?			
1 <input type="checkbox"/> Algumas horas diariamente    2 <input type="checkbox"/> Alguns dias por semana 3 <input type="checkbox"/> 1 dia por semana    4 <input type="checkbox"/> 1 dia por quinzena 5 <input type="checkbox"/> 1 dia por mês    6 <input type="checkbox"/> Outra			<b>Admite-se múltipla marcação</b> 71 <input type="checkbox"/> Insuficiência de água no manancial    72 <input type="checkbox"/> Deficiência na produção    73 <input type="checkbox"/> Deficiência na distribuição 74 <input type="checkbox"/> População flutuante    75 <input type="checkbox"/> Problemas de seca ou estiagem    76 <input type="checkbox"/> Outro			

BLOCO 13		RELAÇÃO ENTRE A ENTIDADE E A COMUNIDADE NO DISTRITO NOS ÚLTIMOS 12 MESES	
01	EXISTE SERVIÇO ORGANIZADO DE ATENDIMENTO AO PÚBLICO?		
1 <input type="checkbox"/> Sim 3 <input type="checkbox"/> Não (passe ao quesito 03)			
02	SOLICITAÇÕES DE SERVIÇOS E/OU RECLAMAÇÕES FEITAS E ATENDIDAS		
Especificação		Número de solicitações de serviços e/ou reclamações feitas	Número de solicitações de serviços e/ou reclamações atendidas
<b>Admite-se múltipla marcação nos quesitos 21 a 26</b>			
21 <input type="checkbox"/> Solicitação para ligação na rede de distribuição de água		01 <input type="checkbox"/>	11 <input type="checkbox"/>
22 <input type="checkbox"/> Reclamação sobre falta de água		02 <input type="checkbox"/>	12 <input type="checkbox"/>
23 <input type="checkbox"/> Reclamação sobre a qualidade da água		03 <input type="checkbox"/>	13 <input type="checkbox"/>
24 <input type="checkbox"/> Reclamação sobre o valor cobrado		04 <input type="checkbox"/>	14 <input type="checkbox"/>
25 <input type="checkbox"/> Reclamação sobre vazamento de água		05 <input type="checkbox"/>	15 <input type="checkbox"/>
26 <input type="checkbox"/> Outra		06 <input type="checkbox"/>	16 <input type="checkbox"/>
27 <input type="checkbox"/> Não houve solicitação e/ou reclamação			
03	A ENTIDADE PROMOVEU ALGUM TIPO DE CAMPANHA?	04	QUE CAMPANHA(S)?
1 <input type="checkbox"/> Sim 3 <input type="checkbox"/> Não (passe ao quesito 06)		<b>Admite-se múltipla marcação</b> 41 <input type="checkbox"/> De educação para o uso do sistema de abastecimento de água 43 <input type="checkbox"/> De saúde e higiene 45 <input type="checkbox"/> De educação ambiental 47 <input type="checkbox"/> Outra	
05	QUAL(IS) O(S) MEIO(S) DE DIVULGAÇÃO UTILIZADO(S) NA CAMPANHA?		
<b>Admite-se múltipla marcação</b> 51 <input type="checkbox"/> Cartazes e/ou folhetos distribuídos à população 52 <input type="checkbox"/> Palestras, cursos nas escolas, igrejas e nas comunidades organizadas 53 <input type="checkbox"/> Rádio, tv, jornal, etc.. 54 <input type="checkbox"/> Visitas de agentes treinados aos domicílios 55 <input type="checkbox"/> Outro			
06	HOUE ALGUM TIPO DE PROGRAMA OU ATIVIDADE COM A PARTICIPAÇÃO DA COMUNIDADE?		
2 <input type="checkbox"/> Sim 4 <input type="checkbox"/> Não (passe ao quesito 08)			
07	QUE TIPO(S) DE PROGRAMA(S) OU ATIVIDADE(S)?		
<b>Admite-se múltipla marcação</b> 71 <input type="checkbox"/> Programa de educação sanitária e/ou ambiental 72 <input type="checkbox"/> Programa de mutirão 73 <input type="checkbox"/> Reuniões com moradores e/ou associações 74 <input type="checkbox"/> Outro			
08	A ENTIDADE DIVULGOU INFORMAÇÕES SOBRE A QUALIDADE DA ÁGUA PARA A COMUNIDADE?		
1 <input type="checkbox"/> Sim 3 <input type="checkbox"/> Não (passe ao quesito 10)			
09	QUAL(IS) O(S) MEIO(S) DE DIVULGAÇÃO DAS INFORMAÇÕES SOBRE A QUALIDADE DA ÁGUA UTILIZADO(S)?		
<b>Admite-se múltipla marcação</b> 91 <input type="checkbox"/> Cartazes e/ou folhetos distribuídos à população 92 <input type="checkbox"/> Palestras, cursos nas escolas, igrejas e nas comunidades organizadas 93 <input type="checkbox"/> Rádio, tv, jornal, etc.. 94 <input type="checkbox"/> Conta de água 95 <input type="checkbox"/> Internet 96 <input type="checkbox"/> Outro			
10	HOUE ALGUM TIPO DE MOVIMENTO REIVINDICATÓRIO?	11	QUAL O OBJETIVO DO(S) MOVIMENTO(S) REIVINDICATÓRIO(S)?
2 <input type="checkbox"/> Sim 4 <input type="checkbox"/> Não (passe para a Autenticação)		<b>Admite-se múltipla marcação</b> 11 <input type="checkbox"/> Ampliação do serviço 13 <input type="checkbox"/> Melhoria do serviço 15 <input type="checkbox"/> Outro	
12	QUEM PROMOVEU ESSE(S) MOVIMENTO(S)?		
<b>Admite-se múltipla marcação</b> 21 <input type="checkbox"/> Associações de bairro ou de moradores 22 <input type="checkbox"/> Organizações comunitárias vinculadas a igrejas / entidades religiosas 23 <input type="checkbox"/> Políticos e/ou partidos políticos 24 <input type="checkbox"/> Sindicatos de trabalhadores 25 <input type="checkbox"/> Entidades de classe 26 <input type="checkbox"/> ONGs 27 <input type="checkbox"/> Outro			

OBSERVAÇÕES

Nº DO BLOCO	QUESITO	CÓD.	DESCRIÇÃO

AUTENTICAÇÃO

<p>..... Nome do Informante ..... Cargo ..... Assinatura do Informante .....</p>	<p>..... Nome do Entrevistador ..... Siape ..... Coletado em ...../...../..... ..... Assinatura do Entrevistador .....</p>
--	--