

REGIÕES DE INFLUÊNCIA DAS CIDADES

Revisão atualizada do estudo

DIVISÃO DO BRASIL EM REGIÕES FUNCIONAIS URBANAS

Presidente da República
José Sarney

Ministro-Chefe da Secretaria de Planejamento e Coordenação
Anibal Teixeira de Souza

Secretário-Geral
Michal Gartenkraut

**FUNDAÇÃO
INSTITUTO BRASILEIRO
DE GEOGRAFIA
E ESTATÍSTICA**

Presidente:
Edson de Oliveira Nunes

Diretor-Geral:
Eduardo Augusto de Almeida Guimarães

Diretor de Pesquisas e Inquéritos:
José Guilherme Almeida dos Reis

Diretor de Geociências:
Mauro Pereira de Mello

Diretor de Informática:
Paulo Sérgio Braga Tafner

SECRETARIA DE PLANEJAMENTO E COORDENAÇÃO DA PRESIDÊNCIA DA REPÚBLICA
FUNDAÇÃO INSTITUTO BRASILEIRO DE GEOGRAFIA E ESTATÍSTICA — IBGE
Diretoria de Geociências — DGC

REGIÕES DE INFLUÊNCIA DAS CIDADES

**Revisão atualizada do estudo
DIVISÃO DO BRASIL EM REGIÕES FUNCIONAIS URBANAS**

Co-patrocínio: Ministério da Habitação, Urbanismo e Meio Ambiente

Rio de Janeiro
IBGE
1987

Capa: **Pedro Paulo Machado**

Regiões de influência das cidades / Fundação Instituto Brasileiro de Geografia e Estatística ; [coordenação de Roberto Lobato Azevedo Corrêa] . — Rio de Janeiro : IBGE, DGC, 1987.

Co-patrocínio do Ministério da Habitação, Urbanismo e Meio Ambiente.

212 p. : mapas.

Revisão atualizada do estudo "Divisão do Brasil em regiões funcionais urbanas".

ISBN 85-240-0166-6

1. Geografia urbana. 2. Localidades Centrais — Brasil. I. IBGE. Superintendência de Estudos Geográficos e Sócio-Econômicos. II. Corrêa, Roberto Lobato Azevedo.

IBGE. GEDOC
RJ-IBGE/83-17

CDU 911.3:711

Impresso no Brasil / Printed in Brazil

EQUIPE TECNICA

Coordenação:

Roberto Lobato Azevedo Corrêa

Aluizio Capdeville Duarte

Augustinho Rocha

Ayrton Teixeira Almada

Estácio Ramos Arruda

Helena Zarur Lucarelli

João Baptista Ferreira de Mello

Lourdes Manhães de Mattos Strauch

Lúcia de Oliveira

Luís Alberto Cerqueira do Nascimento

Maria Rita da Silva de la Rocque Guimarães

Maria Thereza Bessa de Almeida

Nilo David Coelho Mello

Onorina Fátima Ferrari

Ruben José Leão Magalhães

Sulamita Machado Hammêrli

Apoio Administrativo

Sergio Medeiros de Lavor

Zélia Guedes de Moraes

APRESENTAÇÃO

Regiões de Influência das Cidades, elaborado pelo IBGE e que agora é dado a público em co-edição com o Ministério da Habitação, Urbanismo e Meio Ambiente, teria tido, por certo, maior atualidade se tivesse sido lançado logo após sua conclusão, em 1983.

A obra permanece, no entanto, válida como um repositório de informações de grande utilidade para estudo do fenômeno urbano brasileiro. A comprovação de sua utilidade está evidenciada pela intensa circulação de cópias no meio técnico, oficial e privado, desde o momento de seu término. Esta procura revela, ainda, a existência de uma forte demanda por informações sobre a rede urbana brasileira.

O estudo que ora se publica – uma atualização de outro estudo do IBGE *Divisão do Brasil em Regiões Funcionais Urbanas*, publicado em 1972 – ganha maior significação por abrir campo para a realização de estudos comparativos da rede urbana brasileira, em momentos diversos de sua evolução histórica.

A edição de *Regiões de Influência das Cidades* se faz em circunstância duplamente oportuna. Primeira, a da estruturação da Diretoria de Geociências do IBGE, resultante de um processo de modernização institucional. Segunda, a da conveniente e promissora associação do IBGE com o Ministério da Habitação, Urbanismo e Meio Ambiente, com o intuito de propiciar a difusão de estudos de interesse para o desenvolvimento urbano.

SUMÁRIO

1 – INTRODUÇÃO	11
2 – O QUADRO TEÓRICO	11
2.1 – A teoria das localidades centrais: a formulação clássica	11
2.2 – Extensões recentes à formulação clássica	12
2.3 – Rede urbana e teoria das localidades centrais	15
3 – O QUADRO OPERACIONAL	16
3.1 – Operacionalização	16
3.2 – As limitações do presente trabalho	20
4 – OS RESULTADOS: DESCRIÇÃO GERAL	22
4.1 – Região de influência de Manaus	27
4.2 – Região de influência de Belém	33
4.3 – Região de influência de Fortaleza	39
4.4 – Região de influência de Recife	51
4.5 – Região de influência de Salvador	69
4.6 – Região de influência de Belo Horizonte	81
4.7 – Região de influência do Rio de Janeiro	97
4.8 – Região de influência de São Paulo	107
4.9 – Região de influência de Curitiba	131
4.10 – Região de influência de Porto Alegre	145
4.11 – Região de influência de Goiânia	155
Anexo 1: Número de Questionários por Unidades da Federação	164
Anexo 2: Exemplo de Matrizes Descritivas	165
Anexo 3: Exemplo de Matrizes de Atuação	167
Anexo 4: Exemplo de Matrizes de Conexão	169
Anexo 5: Índice Remissivo das Localidades Centrais	171
Anexo 6: Exemplo de um Questionário da Pesquisa	185

1 – INTRODUÇÃO

O presente estudo se propõe a descrever as regiões de influência das cidades brasileiras, ou seja, o conjunto de centros urbanos em sua hierarquia como localidades centrais e suas áreas de influência, constituindo-se em uma revisão atualizada do estudo *Divisão do Brasil em Regiões Funcionais Urbanas*¹, publicado pelo IBGE em 1972, com base em informações contidas em questionários especialmente preparados e relativos ao ano de 1966. Decorridos mais de dez anos do levantamento que possibilitou a realização do estudo acima referido, novos levantamentos e estudos se fizeram necessários, tendo em vista retratar o novo quadro da rede urbana brasileira, que incorpora não somente efeitos de um longo e territorialmente diversificado processo histórico, como também os efeitos da dinâmica que recentemente afetou a sociedade brasileira.

Um estudo desta natureza, onde se definem diferentes níveis de unidades territoriais em torno de centros urbanos, apresenta-se com dupla finalidade. De um lado, constitui-se em um quadro descritivo que serve de subsídio para o sistema de decisões quanto à localização de atividades econômicas, tanto ligadas à produção como ao consumo individual e coletivo. De outro, constitui-se em um quadro que sugere novos estudos de todo ou de partes, visando à compreensão das relações entre processos sociais que ocorrem na sociedade e as estruturas territoriais que emergem, das quais a que se apresenta neste trabalho, se constitui em uma das mais importantes.

2 – O QUADRO TEÓRICO

2.1 – A teoria das localidades centrais: a formulação clássica

O presente estudo tem como quadro de referência inicial a teoria das localidades centrais ou da centralidade. Formulada por Christaller² na década de 1930, a teoria em questão considera o conjunto de centros de uma região ou país – cidades, vilas, povoados e estabelecimentos comerciais isolados na zona rural – em seu papel de distribuição varejista e de prestação de serviços para uma população neles residente. Estes centros são denominados localidades centrais e a centralidade de que dispõem é derivada de seu papel como centros distribuidores de bens e serviços, ou seja, das funções centrais que desempenham. Trata-se, portanto, de uma teoria que, de acordo com sua formulação original, seleciona para análise um dos múltiplos papéis que as cidades e núcleos de povoamento desempenham.

Na teoria da centralidade, a demanda de bens e serviços por parte da população traduz-se em uma localização diferenciada de sua oferta. Esta diferenciação se deve ao fato de a demanda estar, entre outros aspectos, estruturada de acordo com a frequência de compra dos bens e utilização dos serviços. Bens e serviços comprados ou utilizados muito freqüentemente apresentam condições de ser oferecidos em um centro que possui acessibilidade para um volume reduzido de população que se localiza em área próxima: caracterizam-se por apresentar *mercados mínimos* reduzidos. Por outro lado, caracterizam-se por um *alcance espacial* também reduzido, isto é, a partir de uma curta distância, a população residindo fora do centro tende a procurar centros alternativos. Assim, um bem comprado freqüentemente implica em sua oferta em numerosos centros localizados a uma distância próxima entre si.

Bens e serviços, de consumo menos freqüente, por sua vez, caracterizam-se por apresentar *mercados mínimos* e *alcances espaciais* maiores, sendo oferecidos em um número menor de centros que estão mais espaçados entre si. Os bens e serviços de compra ou utilização esporádica ou ocasional, por sua vez, apresentam amplos *mercados mínimos* e *alcances espaciais*, tendo sua oferta concentrada em poucos centros, senão em um único centro.

Cada bem ou serviço apresenta uma dimensão específica de seu *mercado mínimo* e *alcance espacial*. Entretanto, bens e serviços que apresentem semelhanças em tais dimensões tendem a ser oferecidos, graças às economias de aglomeração que as firmas distribuidoras passam a desfrutar, em um mesmo conjunto de localidades centrais. Deste modo, a localização da oferta de bens e serviços traduz-se em uma diferenciação entre as localidades centrais, diferenciação essa que é de natureza hierárquica, com níveis hierárquicos de centros. A hierarquia dos centros se processa de modo que as localidades centrais de baixo nível hierárquico distribuam bens e serviços procurados muito freqüentemente, possuindo área de influência espacialmente restrita; as de nível imediatamente superior distribuem além daqueles bens e serviços distribuídos pelos centros inferiores, bens e serviços menos procurados, possuindo uma área de influência maior que inclui os centros menores e suas respectivas áreas de influência. O centro de mais alto nível distribui, finalmente, todos os bens e serviços já distribuídos pelos centros inferiores, distribuindo, ainda, alguns para os quais se constitui no único centro distribuidor para uma ampla região do país.

De acordo com a teoria em tela, o esquema hierárquico da rede de localidades centrais pode ser expresso pelo quadro a seguir:

¹ DEGEO – *Divisão do Brasil em Regiões Funcionais Urbanas*, Instituto Brasileiro de Geografia e Estatística, Rio de Janeiro, 1972.

² W. Christaller – *Central Places in Southern Germany*, Prentice-Hall Inc., Englewood Cliffs, 1966.

QUADRO 1

Distribuição de Bens e Serviços, segundo a Hierarquia dos Centros

HIERARQUIA DOS CENTROS	BENS E SERVIÇOS OFERECIDOS (FUNÇÕES CENTRAIS).
Nível 1.....	abc
Nível 2.....	abc def
Nível 3.....	abc def ghi
Nível N.....	abc def ghimno

A partir dos pressupostos da teoria das localidades centrais – planície homogênea do ponto de vista das condições naturais e da circulação, densidades demográficas uniformes e equidistribuição espacial dos centros, uniformidade da renda pessoal, competição perfeita e racionalidade econômica por parte das firmas e dos consumidores – a organização espacial dos centros hierarquizados e de suas áreas de influência adquire, na formulação clássica, padrões alternativos de redes hexagonais³. Em cada um destes padrões os centros estão centralmente localizados em relação às respectivas áreas de influência; os centros de mesmo nível hierárquico oferecem os mesmos bens e serviços a preços iguais, servindo a uma área de influência de igual superfície e volume de população. Como os empregos que oferecem se referem unicamente ao papel de localidades centrais que desempenham, possuem a mesma população.

O modelo em questão refere-se, como o próprio Christaller afirma, a uma situação ideal. As críticas que recebeu, apoiadas em grande parte, em estudos empíricos, foram numerosas. Contudo, verificou-se empiricamente que, quaisquer que fossem as condições naturais de acessibilidade, distribuição espacial da população e dos centros, de distribuição de renda, competição imperfeita e monopólios, e padrões culturais, emergiria uma rede hierarquizada de localidades centrais desde que houvesse uma economia de mercado que interligasse entre si numerosas áreas, cada uma com excedentes locais e consumo de bens e serviços não localmente produzidos. O mundo contemporâneo, afetado direta ou indiretamente pela industrialização e especialização produtiva de regiões, apresenta tais características levadas ao extremo. Neste sentido as localidades centrais formam uma rede de centros onde se faz a interligação entre as diversas regiões que participam de uma complexa divisão territorial do trabalho, cada uma com suas especialidades próprias em termos de produção, mas tendendo, ainda que não uniformemente, a consumir parcela significativa dos bens e serviços produzidos nas diferentes regiões

interligadas entre si. A rede de localidades centrais aparece, assim, como uma das cristalizações materiais do sistema de produção: circulação – distribuição – consumo.

2.2 – Extensões recentes à formulação clássica

Estudos empíricos colocaram em evidência que, dado o caráter variável dos fatores que no modelo clássico foram admitidos como invariáveis, aparecem diferentes formas e conteúdos da rede e de seus elementos. Também de influência na estruturação da rede atual de localidades centrais estariam as formas pretéritas de urbanização e a necessidade de serem elas preservadas e adaptadas às condições presentes. O dinamismo da rede de localidades centrais, que é o dinamismo do modo como se realizam as mudanças na produção, circulação, distribuição e consumo e nas articulações entre eles, também é extremamente importante, afetando a organização espacial presente e indicando a organização espacial da rede de localidades centrais de um futuro próximo.

Verificaram-se, empiricamente, variações em relação ao modelo clássico no que concerne ao arranjo espacial da rede de centros, ao caráter temporário de seu funcionamento, à ausência de níveis intermediários de centros na rede, à composição dos bens e serviços oferecidos, dimensão da área de influência e volume da população servida por centros de mesmo nível hierárquico, e à existência de *dois circuitos* na rede, um *superior* e outro *inferior*.

O arranjo espacial da rede de centros é influenciado pelo modo como se verifica a distribuição espacial da produção e população, a qual é influenciada pelas condições naturais específicas de cada região, e pelo modo como foram e são avaliadas e utilizadas pelo homem. É influenciada também pela acumulação de arranjos espaciais pretéritos dos centros urbanos e pelas novas localizações que emergem no presente. As possibilidades de arranjos espaciais das redes de localidades centrais tornam-se, então, múltiplas.

³ Os padrões alternativos de redes hexagonais de localidades centrais são derivados da influência dos princípios de mercado, transporte e administrativo. Veja-se sobre o assunto, além da obra de Christaller já mencionada, os trabalhos de A. Lösch *The Economics of Location*, Yale University Press New Haven, 1954, especialmente os capítulos 10, 11 e 24, e B. J. L. Berry, *Geography of Market Centers and Retail Distribution*, Prentice-Hall Inc., Englewood Cliffs, 1967.

Particularmente relevante para o caso dos países que tiveram uma história colonial, como se exemplifica com o caso do Brasil, é a existência de uma localização litorânea dos centros de mais alta hierarquia, vinculada ao papel que estes centros tiveram no processo de conquista, povoamento, exportação/importação e poder político, e à manutenção e ampliação do controle econômico e político, sobre as áreas que comandavam. A localização litorânea destas cidades verifica-se uma correspondência com uma rede cuja forma assemelha-se à de um cometa, com a cidade de maior hierarquia excentricamente localizada. Esse padrão se reproduz, em muitos casos, no interior da rede, onde centros de hierarquia intermediária localizaram-se excentricamente à região que não apenas subordinam, como também, participaram no processo de povoamento⁴.

As redes de localidades centrais podem, em muitos casos, assumir uma existência parcialmente temporária, isto é, a distribuição de bens e serviços se realizando, em cada um dos centros da rede, em um dia definido da semana. Trata-se, no caso, de uma rede constituída, em parte, por mercados periódicos, como são as feiras das cidades nordestinas e os mercados semanais da América Latina, África e Ásia. Nos demais dias da semana, tais centros desempenham, sobretudo, o papel de núcleos rurais. A periodicidade da oferta de bens e serviços constitui-se em uma adaptação, do lado da oferta, aos baixos níveis de renda e mobilidade espacial da população: o deslocamento sistemático e sincronizado dos comerciantes garante retornos que uma localização fixa não permitiria⁵. Esta periodicidade é, por outro lado, influenciada pela sazonalidade da produção agrícola, onde, sob condições de baixos níveis de renda e mobilidade espacial, pode-se verificar uma oferta de bens e serviços em minúsculos centros ativos, apenas, durante alguns meses do ano⁶.

Vários estudos mostraram que, em muitos casos, a rede de localidades centrais caracteriza-se pela enorme amplitude entre a oferta de bens e serviços da cidade de mais alta hierarquia e os demais centros da rede regional ou nacional. Verificou-se que faltavam níveis intermediários na hierarquia urbana, que esta era caracterizada por

numerosos pequenos centros e uma grande cidade. Esta concentração da oferta de bens e serviços em um único centro, que se associa à concentração de outras atividades no mesmo centro, tem sido reconhecida na literatura como macrocefalia ou primazia urbana⁷. No que concerne à oferta de bens e serviços esta primazia deriva da concentração de atividades modernas e do segmento da população de rendas média e alta na cidade de maior hierarquia, de modo que as demandas que estas atividades e população suscitam, traduzem-se em uma oferta espacialmente concentrada; as pouco numerosas empresas modernas e o reduzido contingente de população de renda média e alta no restante da área de influência não são suficientes para criar condições de aparecimento de firmas oferecendo bens e serviços de compra e utilização pouco frequentes e mesmo sofisticados⁸.

A combinação de um esquema espacial caracterizado pela posição excêntrica, litorânea, do centro de maior nível hierárquico com a concentração da oferta de bens e serviços nesse mesmo centro e a ausência de níveis intermediários importantes recebeu de Johnson⁹ a denominação de rede dendrítica de localidades centrais, constituindo-se em uma forma de organização espacial muito comum nos países subdesenvolvidos.

As diferenças entre regiões de um mesmo país no que se refere ao volume e à distribuição de população e da renda, e a maior ou menor modernização das atividades, desempenham importante papel na diferenciação entre centros de mesmo nível hierárquico relativamente à oferta de bens e serviços, dimensão da área de influência e volume de população servida. Assim, os centros de maior nível hierárquico regional, as metrópoles regionais, em duas regiões com características demográficas distintas do ponto de vista quantitativo e qualitativo, não são comparáveis em termos de bens e serviços que oferecem, dimensão de suas áreas de influência e população servida; tais centros têm em comum o fato de serem os de maior hierarquia em suas respectivas regiões, subordinando-se à metrópole nacional, e interligando suas regiões com as demais do país. O mesmo se pode dizer em relação aos centros inferiores, capital regional, centro sub-regional, centro de zona, centro local e centro elementar.

⁴ Consulte-se A. F. Burbhardt, A Hypothesis about the Gateway Cities, *Annals of the Association of American Geographers*, 61 (2), 1971, e P. Monbeig *Pioniers et Planteurs de São Paulo*, Armand Colin, Paris, 1952.

⁵ Entre os estudos sobre redes de mercados periódicos consulte-se, entre outros, os de G. H. Stine, Temporal Aspects of Tertiary Production Elements in Korea, in *Urban Systems and Economic Development*, editado por F. R. Pitts, School of Business and Administration, University of Oregon, Eugene, 1962; G. W. Skinner, Marketing and Social Structure in China, *Journal of Asian Studies*, 34, 1964, e R. J. Bromley, R. Symansky e C. H. Good, The Rationale of Periodic Markets, *Annals of the Association of American Geographers*, 65(4), 1975.

⁶ D. C. Funnel — Rural Business Center in a Low-Income Economy: Some Theoretical Problems, *Tijdschrift voor Economische en Sociale Geografie*, 64(2), 1973.

⁷ Sobre a macrocefalia ou primazia urbana consulte-se, entre outros, A. S. Linsky, Some Generalizations Concerning Primate Cities, *Annals of the Association of American Geographers*, 55(3) 1965, e J. A. Rose, *Dissent from down under: Metropolitan Primacy as the Normal State*, *Pacific Viewpoint*, 7(1), 1966.

⁸ Veja-se o artigo de B. Lentnek, R. A. Mitchel e B. B. Koenig, Renda e o Padrão Espacial de Desenvolvimento Econômico, *Boletim Geográfico*, 240, 1974.

⁹ E. A. J. Johnson — *The Organization of Space in Developing Countries*, Harvard University Press, Cambridge, 1970. Veja-se ainda K. B. Kelley, Dendritic Central-Place Systems and the Regional Organization of Navajo Posts, *Regional Analysis*, vol. I, *Economic Systems*, editado por C. A. Smith, Academic Press, New York, 1976.

As diferenças apontadas resultam do fato, segundo Berry e Barnum¹⁰, de que nas regiões de baixas densidades demográficas, ao que acrescentaríamos baixas rendas, verifica-se que para que uma capital regional obtenha condições de oferecer os bens e serviços oferecidos por uma outra capital regional localizada em regiões de densidades demográficas elevadas, teria que ampliar demasiadamente sua área de influência de modo a conter o volume de população necessário para oferecer tais bens e serviços. Contudo, esta extensão tem seus limites territoriais impostos pelos custos de transferência à capital regional. Sua área de influência estende-se, sendo maior que aquela de outra capital regional em áreas densamente povoadas, mas por estender-se menos que deveria, contém menor volume de população, o qual não é suficiente para gerar o aparecimento da oferta de bens e serviços que a equivalente capital regional da área mais densamente povoada oferece. Assim, verifica-se uma diferença entre centros de mesmo nível referente à oferta de bens e serviços, dimensão da área de influência e população servida. Em casos extremos pode ocorrer o que Berry e Barnum denominam de *deslocamento vertical* na oferta de bens e serviços. Assim, a capital regional de uma região escassamente povoada e pobre pode oferecer bens e serviços que, em uma outra densamente povoada e de maior renda, são oferecidos por centros sub-regionais, de nível hierárquico inferior. Do mesmo modo, os bens e serviços oferecidos por um centro de zona localizado em região densamente povoada e de renda média elevada, constituem a oferta que um centro sub-regional em região escassamente povoada e pobre pode oferecer.

Uma das críticas à teoria das localidades centrais em sua formulação clássica refere-se ao fato de que, nos países subdesenvolvidos, existem *dois circuitos* da economia urbana, os circuitos *superior* e *inferior*. Estes circuitos diferenciam-se entre si no que se refere à tecnologia empregada, organização da firma, volume de capital e pessoal ocupado, relações de trabalho, estoques e fixação de preços, utilização de crédito, custos e margem de lucro, relações com a clientela e com o Estado, utilização de publicidade e reutilização de materiais usados. De certo modo as expressões firmas de *capital intensivo* e *trabalho intensivo, formal e informal*, identificam respectivamente, os setores superior e inferior¹¹.

Esta divisão da economia urbana não corresponde a um dualismo econômico, pois os dois circuitos têm a mesma origem, o mesmo conjunto de causas e são interligados..... (mas) apesar de sua aparente interdependência, o cir-

cuito inferior aparece como dependente do circuito superior”¹².

O circuito superior é pouco expressivo ou praticamente inexistente nas pequenas cidades, de baixo nível hierárquico, resultando que a área de influência destes centros em relação a este circuito seja nula ou muito reduzida. O circuito superior ganha expressão na grande cidade, cuja área de influência máxima corresponde à projeção espacial deste circuito. No entanto, dado que não existe continuidade espacial no consumo de bens e serviços que o circuito superior oferece, pois se trata de artigos ou serviços de consumo raro, sofisticados e caros, sua área de influência é espacialmente descontínua ainda que cubra todo o território regional ou nacional.

Nas grandes cidades o circuito inferior limita-se à aglomeração urbana. E nas pequenas que este circuito ganha expressão, projetando-se na área de influência máxima das pequenas localidades centrais, através da distribuição de bens e serviços de consumo freqüente, projeção esta que em muitas regiões, como o Nordeste brasileiro, se faz em grande parte através de mercados periódicos.

Nos diferentes escalões intermediários da hierarquia urbana os dois circuitos também estão presentes e a área de influência de cada um pode ser maior ou menor que a do outro, dependendo do tipo de região em que o centro intermediário se localiza. Assim, cada localidade central tem uma dupla área de influência, correspondendo aos dois circuitos da economia urbana.

Esta mesma questão foi abordada, de outro modo, por Corrêa¹³, ao seccionar a rede de localidades centrais em dois planos: de um lado, o plano superior, onde uma rede hierarquizada de localidades centrais é identificada; de outro, o plano inferior, onde os mesmos centros hierarquizados do plano superior apresentam-se indiferenciados, atuando como localidades centrais de níveis inferiores para áreas próximas. Esta diferenciação resulta das disparidades de renda de dois grupos, o de alto e médio status sócio-econômico, de um lado, e o de baixo status, de outro, que apresentam capacidades diferenciadas de consumo.

Isto significa que existe uma rede de localidades centrais apenas para uma parcela da população, aquela constituída pelos proprietários dos meios de produção e assalariados regulares e bem remunerados. O inverso também é verdadeiro; a rede de centros, enquanto uma estrutura hierarquizada, existe em função deste grupo. Para a outra parcela da população, constituída por assalariados regulares e irregulares mal remunerados

¹⁰ B. J. L. Berry e H. G. Barnum — Aggregate Relations and Elemental Components of Central-Place Systems, *Journal of Regional Science Association*, 4(1), 1962. Com relação ao Brasil consulte-se A. C. Duarte, *Variações no Agrupamento e Hierarquia de Funções Centrais em Sistemas Urbanos Brasileiros*, Resumo de Comunicações do II Encontro Nacional de Geógrafos — Associação dos Geógrafos Brasileiros, Belo Horizonte, 1976.

¹¹ M. Santos — *O Espaço Dividido. Os Dois Circuitos da Economia Urbana dos Países Subdesenvolvidos*. Livraria Francisco Alves Editora S.A., Rio de Janeiro, 1979.

¹² M. Santos, op. cit. p. 43.

¹³ R. L. Corrêa, Status Sócio-Econômico e Centralidade: Uma Interpretação, *Geografia* 2(3), 1977.

e camponeses, não existe uma rede hierarquizada de localidades centrais, mas apenas um conjunto de centros onde apenas o mais próximo é procurado para a satisfação de sua limitada demanda.

A vinculação das populações de baixa renda aos pequenos centros torna-se mais marcante ainda quando, de acordo com Funnell¹⁴, estes centros passam a oferecer bens que apresentam mercados mínimos maiores. Sua oferta nos pequenos centros deve-se à estratégia do comerciante em captar ao máximo os recursos disponíveis da população de baixa renda da área próxima mediante a oferta destes bens através de limitadíssimos estoques, elevada margem de lucro e crédito informal. Deste modo, as localidades centrais de nível inferior passam a oferecer através de seus estabelecimentos não especializados e do *circuito inferior*, uma gama muito variada de produtos industriais, com isto reforçando seu papel de centro para a população de baixa renda da área próxima.

Sem dúvida, a constatação de dois circuitos da economia urbana e sua projeção espacial, e o desdobramento da rede de localidades centrais em dois planos, torna muito complexa a tarefa de definição da rede de localidades centrais nos países subdesenvolvidos.

Os numerosos estudos empíricos realizados tiveram a função de liberar a teoria das localidades centrais de seus pressupostos e das consequências que deles emergem dedutivamente. A diferenciação hierárquica dos centros e de suas áreas de influência constituem elementos fundamentais da teoria que a evidência empírica reafirmou, ainda que assumindo complexas variações em termos de forma espacial e conteúdo.

2.3 — Rede urbana e teoria das localidades centrais

O papel de um centro urbano não se limita apenas à distribuição varejista e de prestação de serviços a uma população externa¹⁵. Os centros urbanos realizam também outros papéis que encontram correlação com a hierarquia de localidades centrais. O papel de mais alta correlação desempenhado é o da distribuição grossista — vendas no atacado e através de representantes comerciais — o qual se exprime pela crescente concentração nas cidades de nível hierárquico mais elevado, sobretudo os centros metropolitanos que possuem economias externas para justificar tal concentração.

A atuação das localidades centrais está, por outro lado, correlacionada à circulação de excedentes produzidos pela sociedade, ainda que esta circulação não envolva, necessariamente, todos os níveis hierárquicos de uma determinada rede. A

drenagem, consumo e os investimentos oriundos da renda fundiária rural é um dos excedentes que, em sua circulação, tende a seguir a hierarquia das localidades centrais. Assim, quando ocorre esta drenagem e consumo, a área de apropriação destes excedentes tende a coincidir com a área de influência das localidades centrais onde residem os proprietários rurais absenteeístas¹⁶. Ao mesmo tempo, uma parcela maior ou menor da oferta de bens e serviços que a localidade central oferece destina-se a essa população de proprietários, não sendo efetivamente distribuída para fora da cidade. Os investimentos tendem, também, a seguir os níveis da hierarquia urbana, culminando nos centros metropolitanos, ou então, tendendo a se localizarem em áreas rurais novas que passam a ser incorporadas ao âmbito da influência da localidade central.

Os lucros das operações comerciais e de serviços, bem como aqueles produzidos pelo trabalho na indústria também circulam, através da rede bancária, utilizando a rede hierarquizada de centros como pontos de apoio. Do mesmo modo, parcela considerável dos salários acaba circulando em direção aos grandes centros metropolitanos, por intermédio do comércio varejista e da rede bancária situados nas localidades centrais.

Esse papel das localidades centrais na circulação de excedentes aparece, também, através do processo de comercialização de produtos agropastoris, quer destinados à exportação, quer ao abastecimento urbano em alimentos e matérias-primas, o qual tende a se apoiar na rede de localidades centrais onde se localizam os elementos da infra-estrutura de comercialização. A diferenciação entre os centros de comercialização de produtos agropastoris não se opõe àquela entre localidades centrais; no caso dos pequenos centros existe mesmo, em muitos casos, uma associação entre comercialização de produtos rurais e distribuição de produtos industrializados por parte de firmas que são, ao mesmo tempo, atacadistas e varejistas, coletores e distribuidores.

As migrações, de modo muito marcante aquelas que envolvem etapas migratórias, estão em grande parte assentadas na rede hierarquizada de centros, culminando, quando o destino da migração é urbano, nos centros de mais alta hierarquia, as metrópoles.

A esta circulação de excedentes em direção ao centro de maior hierarquia, acrescenta-se a correlação entre rede de localidades centrais e poder econômico através da localização das sedes sociais das empresas nos centros da rede, culminando com a concentração do poder de decisão econômico nos centros metropolitanos nacional e regionais, onde se localizam as sedes e escritórios-filiais das grandes empresas nacionais e internacionais. A partir destes centros, circulam capitais e diferentes inovações que alcançam, através da rede de localidades centrais, toda ou parte da

¹⁴ D. C. Funnell, op. cit.

¹⁵ P. George. *Précis de Géographie Urbaine*, Presses Universitaires de France, Paris, 1964.

¹⁶ R. Dugrand, *Villes et Campagnes en Bas-Languedoc*, Presses Universitaires de France, Paris, 1963.

área de influência dos centros metropolitanos, alimentando e realimentando o processo econômico¹⁷. A localização do poder político de acordo com a hierarquia dos centros urbanos, culminando no centro metropolitano nacional, constitui-se em outro correlato¹⁸.

A industrialização nos países subdesenvolvidos tende a se verificar, sobretudo, nos centros metropolitanos onde existe uma série de fatores locacionais que leva a esta concentração. Ao mesmo tempo, esta industrialização não só reforça como dá nova dimensão ao papel destes centros como localidades centrais. A difusão da industrialização segue, em parte, os níveis da hierarquia urbana, com a localização de indústrias de beneficiamento e primeira elaboração de matérias-primas da região, nas capitais regionais, e de bens de consumo para serem distribuídos regionalmente. Nas regiões industrializadas, via de regra, próximas aos centros metropolitanos maiores, as interações espaciais vinculadas à circulação de matérias-primas, bens intermediários e força de trabalho, tendem a tornar as relações espaciais mais complexas, sem contudo, eclipsar aquelas vinculadas à distribuição de bens e serviços e seus correlatos. Em muitos casos a atividade industrial, através da concentração da força de trabalho em um ponto do espaço, suscita o aparecimento da oferta de bens e serviços para atendimento da própria população operária, bens e serviços que em breve são distribuídos para populações residindo externamente ao centro industrial que, se vê assim, desempenhando um papel de localidade central, ainda que esta seja de importância relativa, inferior ao papel que desempenha como centro de produção.

Além de constituir-se em uma cristalização material que articula, através da distribuição, os processos de produção, circulação e consumo, a rede de localidades centrais constitui-se, ela própria, em um conjunto de locais de consumo e, adicionalmente em uma cristalização onde se verifica parte da produção propriamente dita e onde ainda se cristaliza o sistema de decisão, gestão e controle do sistema social, através da localização seletiva da elite e dos órgãos de administração do Estado.

A rede de localidades centrais aparece, como uma categoria de análise da rede urbana regional ou nacional, nas áreas marcadas pelo predomínio de uma economia agropastoril, influenciada indiretamente pela industrialização ou, quando esta se faz sentir diretamente, pela sua presença física, em setores limitados do território regional ou nacional.

3 — O QUADRO OPERACIONAL

Na elaboração deste trabalho procurou-se ter em mente um quadro teórico fundamentado na teoria das localidades centrais, livre entretanto, de qualquer um dos pressupostos apontados anteriormente, e das conseqüências que deles são advindas. Aceitam-se as extensões recentes à teoria clássica, como também o fato de que a rede de localidades centrais apresenta vários correlatos que possibilitam considerá-la como uma categoria de análise da rede urbana brasileira. Tendo isto em vista, procurou-se então um quadro operacional que colocasse em evidência a rede de localidades centrais do Brasil do final da década de 1970, rede esta que deveria se caracterizar por diversos arranjos espaciais, pela existência de redes regionais com maior ou menor lacuna de centros intermediários, e enorme diferenciação entre centros de mesmo nível hierárquico, tal como aparece nos resultados da pesquisa realizada anteriormente¹⁹, em relação à qual, esta se propõe a ser uma revisão atualizada.

3.1 — Operacionalização

O presente estudo fundamenta-se em uma versão simplificada das proposições e de seu teste empírico publicados em 1976²⁰, onde a rede urbana brasileira é agora considerada, apenas, a partir da centralidade dos centros urbanos.

As informações sobre a centralidade dos centros urbanos, isto é, os bens e serviços que distribuem e a área onde esta distribuição se realiza, são provenientes de um questionário aplicado seletivamente em 1 416 sedes municipais. A seleção dos centros a serem pesquisados decorreu do fato de que a pesquisa de 1966 revelou que mais da metade das cidades brasileiras não exercia centralidade além dos limites dos territórios dos quais eram as sedes municipais. As cidades selecionadas deveriam, então, dispor de um mínimo de atividades que potencialmente as capacitassem a exercer uma centralidade extramunicipal. Tais atividades seriam consideradas como funções centrais.

A seleção das 1 416 cidades, onde o questionário foi aplicado, resultou do exame em relação a dados do ano de 1973; de 16 atividades urbanas, distribuídas pelo conjunto de 90 cidades e de 6 regiões de influência urbana, a saber: Manaus, Sobral, Petrolina-Juazeiro, Bauru, Ponta Grossa e Cuiabá. Tais regiões foram consideradas como representativas do conjunto da rede urbana

¹⁷ Veja-se, entre outros, R. L. Corrêa, Contribuição ao Estudo do Papel Dirigente das Metrôpoles Brasileiras, *Revista Bras. de Geografia*, 33(2), 1968.

¹⁸ Consulte-se o já mencionado artigo de K. B. Kelley e o de C. A. Smith, Exchange Systems and the Spatial Distribution of Elites: The Organization of Stratification in Agrarian Societies, *Regional Analysis*, vol. II, *Social Systems*, editado por C. A. Smith, Academic Press, New York, 1976.

¹⁹ DEGEO, op. cit.

²⁰ Consultem-se os artigos do Grupo de Estudos de Regionalização, Proposição Metodológica para Revisão da Divisão do Brasil em Regiões Funcionais Urbanas, *Revista Bras. de Geografia* 38(2) 1978 e Avaliação da Metodologia Proposta para a Revisão da Divisão do Brasil em Regiões Funcionais Urbanas, *Revista Bras. de Geografia*, 38(3), 1976.

brasileira. Das 16 atividades analisadas, 7 apresentaram uma frequência de ocorrência superior a 60% dos centros considerados, tendo sido julgadas suficientemente ubíquas para que, a partir delas, uma cidade exercesse centralidade em um território extramunicipal. São as seguintes: comércio varejista, curso secundário, agência de correios e telégrafos, drogaria e farmácia, posto de saúde, médico e dentista. Quatro outras apresentaram uma frequência de ocorrência inferior a 30%, consideradas altamente concentradas, sendo potencialmente indicadoras de um nível hierárquico mais elevado: posto da receita federal, construtor licenciado, curso comercial e agência do Banco do Brasil. Cinco atividades ocorriam entre 43% e 48% das sedes municipais pesquisadas, indicando uma situação intermediária entre uma ubiquidade indiferenciadora e uma concentração mais diferenciadora. São as seguintes: advogado, hospital geral, comércio atacadista, curso normal e agência de banco. Considerou-se, então, como uma cidade com potencial de exercer uma centralidade extramunicipal aquela que apresentasse obrigatoriamente, pelo menos, uma agência bancária e um hospital geral, e além, duas das três outras atividades, curso normal, comércio atacadista e advogado. Adicionalmente, incluíram-se todas as cidades que na pesquisa anterior apareceram como centros de mais baixo nível hierárquico, mesmo que não dispusessem das cinco atividades consideradas²¹. O anexo 1 indica, por Unidade da Federação, o número de questionários aplicados, cada um referente a uma cidade pesquisada.

O questionário contém basicamente dois tipos de perguntas: a) de um lado, pergunta-se a respeito dos municípios de procedência das pessoas que, usualmente, procuram cada uma das 1 416 cidades pesquisadas, para a compra de um conjunto de bens especificados ou a utilização de serviços relacionados; b) de outro, pergunta-se que cidades os moradores dos municípios, onde se localizam as 1 416 sedes municipais pesquisadas, usualmente recorrem para a compra de artigos indicados para a utilização de serviços especificados. No primeiro caso, procura-se identificar qual é a área de influência das cidades pesquisadas, vistas enquanto localidades centrais de baixo nível hierárquico, esperando-se que as respostas indicassem, como ocorreu, os municípios que não foram pesquisados; no segundo, procura-se definir os diferentes níveis de subordinação das cidades pesquisadas aos centros de maior hierarquia (ver anexo 6).

A colocação de dois tipos básicos de perguntas no questionário pressupõe que já se tivesse um modelo de qual seria o padrão de localização da oferta de bens e serviços nos diferentes níveis hierárquicos da rede urbana brasileira. Tal modelo foi produzido com base no teste de verificação empírica, das proposições metodológicas iniciais,

realizado em sedes municipais localizadas nas regiões de influência de Sobral, Juazeiro-Petrolina, Bauru e Ponta Grossa. Nestas cidades, aplicou-se um questionário-piloto cujos informantes foram: o agente de estatística da Rede de Coleta do IBGE, um gerente de banco e o secretário da Prefeitura²². Da análise e crítica desse questionário-piloto, originou-se o questionário do presente trabalho e o elenco de bens e serviços (funções centrais) hierarquizados, que se utilizam e que se acham indicados no quadro 2.

Ao total, 76 bens e serviços foram considerados. Os 12 primeiros são aqueles que designam o nível hierárquico de centro metropolitano; os 23 que se seguem são definidores do nível de capital regional, enquanto os próximos 20 designam o nível hierárquico de centro sub-regional. Os três conjuntos acima mencionados referem-se aos bens e serviços associados à questão da procura, por parte dos moradores das cidades pesquisadas, aos centros de níveis hierárquicos mais elevados. Finalmente, os 20 últimos bens e serviços, indicados no quadro 2, são referentes ao nível de centro de zona e foram pesquisados na questão da procedência usual da população a cada cidade pesquisada.

O preenchimento dos 76 itens, relativos à centralidade e constantes do questionário, foi executado durante o período julho-setembro de 1978 pelo agente de estatística da Rede de Coleta do IBGE, responsável pela Agência Municipal da cidade pesquisada ou que estivesse no âmbito de sua jurisdição. As respostas são: de um lado, do tipo nominal, referindo-se a municípios ou cidades, sem quantificação do número total ou percentagem da população total que se desloca *de* ou *para* municípios e cidades; do outro, as respostas estão essencialmente apoiadas na experiência diária do informante, tendo-se recomendado que, em caso de desconhecimento de uma possível situação, se recorresse a um hospital, médico, escola ou comerciante, a fim de obter-se a resposta. As respostas, finalmente, deveriam referir-se, como de fato o foram, a padrões gerais de comportamento espacial da população como um todo, sem distinção de renda ou ocupação.

As informações constantes do questionário foram tabuladas, primeiramente, em matrizes descritivas e, a seguir, em matrizes de atuação e matrizes de conexão. As primeiras resumem, sistematicamente, as informações contidas nos questionários. Para cada cidade pesquisada foram elaboradas quatro matrizes descritivas, que indicam, nas linhas, os municípios de procedência ou as cidades procuradas e, nas colunas, os bens e serviços procurados e reproduzidos, de acordo com os quatro grupos indicados no quadro 2. As cédulas destas matrizes são preenchidas com 1 ou 0, de acordo com a existência 1 ou não 0 de relacionamento entre uma unidade territorial e

²¹ Consulte-se o já mencionado estudo *Proposição Metodológica para a Revisão da Divisão do Brasil em Regiões Funcionais Urbanas*, onde se discute o processo de seleção das cinco atividades consideradas como definidoras de prováveis lugares centrais.

²² Veja-se o já citado artigo *Avaliação da Metodologia Proposta para a Revisão da Divisão do Brasil em Regiões Funcionais Urbanas*.

QUADRO 2

Bens e Serviços Selecionados segundo Níveis Hierárquicos de Oferta.

NÍVEL HIERÁRQUICO	RAMO DE ATIVIDADE	BENS E SERVIÇOS
Centro Metropolitano	Comércio Varejista	<ol style="list-style-type: none"> 1. Equipamento para consultório dentário. 2. Equipamento médico-cirúrgico. 3. Caminhões Scania-Vahis. 4. Livros importados. 5. Instrumentos óticos de precisão. 6. Produtos farmacêuticos. 7. Estação de TV. 8. Exame de eletroencefalograma. 9. Escola de engenharia. 10. Faculdade de medicina. 11. Escritório de publicidade. 12. Escritório de consultoria econômica e planejamento.
	Comércio Atacadista e representações	
	Serviços	
Capital Regional	Comércio Varejista	<ol style="list-style-type: none"> 1. Móveis para escritório. 2. Material para dentista. 3. Oxigênio pere hospitais. 4. Máquinas de calcular. 5. Refrigeradores comerciais. 6. Material para indústria gráfica. 7. Caminhões FNM ou Mercedes Benz. 8. Lanchas e motores de popa. 9. Praterias e cisteis. 10. Livros para engenharia e/ou medicina. 11. Máquinas para filmar e/ou projetar. 12. Tecidos. 13. Cigarros. 14. Jornais diários. 15. Médico oftalmologista. 16. Médico cardiologista. 17. Médico neurologista. 18. Exame de eletrocardiograma. 19. Faculdade de economia. 20. Faculdade de administração. 21. Faculdade de direito. 22. Instalações elétricas ou hidráulicas. 23. Escritório de arquitetura.
	Comércio Atacadista e representações	
	Serviços	
Centro Sub-Regional	Comércio Varejista	<ol style="list-style-type: none"> 1. Arados e tratores. 2. Televisores. 3. Cortinas e tapetes. 4. Máquinas de escrever. 5. Veículos Ford ou General Motors. 6. Bicicletas. 7. Motores e bombas. 8. Azulejos decorados. 9. Máquinas fotográficas. 10. Óculos com receita médica. 11. Produtos alimentares em conserva. 12. Material de limpeza doméstica. 13. Artigos de armerinho. 14. Gás de hújão. 15. Material para construção civil. 16. Médico pediatra. 17. Médico ginecologista. 18. Médico otorrinolaringologista. 19. Faculdade de filosofia, ciências e letras. 20. Serviços do engenheiro.
	Comércio Atacadista e representações	
	Serviços	
Centro de Zona	Comércio Varejista	<ol style="list-style-type: none"> 1. Sacaria, arame farpado, inseticidas e ferramentas agrícolas. 2. Ferro de engomar, rádio, liquidificador e geladeira. 3. Móveis estofados. 4. Peças e acessórios de veículos. 5. Automóvel novo Volkswagen. 6. Tintas e cerâmica. 7. Ferragens e louça. 8. Cerveja. 9. Coca-Cola. 10. Hospital Geral. 11. Médico de clinica geral. 12. Laboratório de análises clínicas. 13. Curso normal. 14. Curso do 2º grau. 15. Agência de banco particular. 16. Agência de banco estadual. 17. Agência do Banco do Brasil. 18. Serviço de Contabilidade. 19. Impressos. 20. Escritório de advocacia. 21. Estação de rádio.
	Comércio Atacadista	
	Serviços	

uma cidade em relação ao bem ou serviço especificado na coluna. Deste modo é possível, através da soma ao longo de cada linha das matrizes, obter-se uma medida de intensidade dos relacionamentos entre municípios e localidades centrais e entre estas. O anexo 2 indica o conjunto das 4 matrizes descritivas relativas à cidade de Bariri, Estado de São Paulo, um dos muitos numerosos centros de zona, evidenciados neste trabalho.

A partir das matrizes descritivas, elaboraram-se matrizes de atuação, também em número de quatro. As três primeiras descrevem, em relação aos bens e serviços de centros metropolitanos, capitais regionais e centros sub-regionais, onde cada localidade central atua nos diversos níveis hierárquicos e o tipo e a intensidade desta atuação. Possibilita, ainda, identificar uma área máxima de atuação que deve se aproximar daquela relativa ao conceito de alcance espacial. A matriz de atuação, relativa aos bens e serviços do nível de centro de zona, indica, apenas, o número de relacionamentos que cada cidade pesquisada mantém em relação a cada bem ou serviço especificado. Possibilita detectar o tipo e a intensidade de atuação de cada localidade central, vista enquanto centro de zona. O anexo 3 exemplifica cada uma dessas matrizes: em relação às funções do nível de centro metropolitano tomou-se, como exemplo, um trecho da matriz correspondente a São Paulo; em relação às funções do nível de capital regional, a cidade de Bauru fornece o exemplo; a cidade de Jaú exemplifica a atuação de um centro, através de funções do nível de centro sub-regional. Em relação às funções de nível de centro de zona, exemplifica-se com um trecho da matriz de atuação relativa às cidades pesquisadas da região de Bauru, aí incluindo-se, entre outras, as cidades de Jaú e Bariri.

As matrizes de atuação se constituíram no elemento fundamental, a partir das quais se identificaram os níveis hierárquicos das cidades pesquisadas a partir do critério geral de que, para que uma cidade fosse de um determinado nível, a sua atuação deveria se fazer não apenas em relação aos níveis inferiores, mas em relação a mais da metade das funções daquele nível. Adicionalmente sua área de atuação, através dessas funções, não deve estar totalmente encaixada na área de atuação de outra cidade, definida como de mesmo nível hierárquico. Assim, uma capital regional deve atuar fortemente como centro de zona e sub-regional e, sobretudo, ter uma atuação através de pelo menos 12 das 23 funções que definem o nível de capital regional. Adicionalmente sua área de atuação, através destas funções, não deve estar totalmente encaixada na área de atuação de outra cidade, também definida como capital regional. Em relação aos centros sub-regionais e centros de zona verificou-se que, na Amazônia e Nordeste, muitos centros não cumpriam o requisito acima especificado, entretanto, atuavam com certa expressão através de um ou outro conjunto de funções, como, também, eram as únicas cidades que, em certos setores regionais, assim atuavam.

Foram consideradas ou como centros de zona ou centros sub-regionais.

Convém afirmar que estas matrizes não foram, até o presente, exploradas suficientemente, constituindo-se em importante material empírico para pesquisas futuras.

As quatro matrizes descritivas e de atuação constituem as fontes de elaboração das quatro matrizes de conexão. Estas resumem o conjunto de relacionamentos existentes em cada nível hierárquico da rede de localidades centrais. Nestas matrizes, as linhas identificam os lugares vistos como locais de procura de bens e serviços — as cidades pesquisadas, no caso das matrizes referentes aos bens e serviços de níveis metropolitano, capital regional e centro sub-regional, e todos os municípios no caso dos bens e serviços definidores do nível de centro de zona — e as colunas, as localidades centrais procuradas. Nas células de cada matriz, indica-se a intensidade do relacionamento existente entre cada lugar das linhas e as diversas localidades centrais com que cada lugar mantém relacionamentos. A análise destas matrizes permitiu identificar a subordinação, em cada nível hierárquico, dos lugares a uma ou mais localidades centrais. O anexo 4 indica o conjunto de 4 trechos de matrizes de conexão, todas referenciadas à região onde se localiza a cidade de Bariri.

Após a elaboração do conjunto de matrizes de conexão, adotaram-se alguns procedimentos e critérios que permitissem definir a rede de localidades centrais do País. Adotou-se o procedimento classificatório da divisão, ou seja, o de se dividir o universo em conjuntos os quais foram, a seguir, subdivididos em conjuntos menores até ao nível de um conjunto de municípios em torno de uma localidade central do nível de centro de zona. Assim, ao se analisar as matrizes de atuação e de conexão, referentes aos bens e serviços de nível metropolitano, verificou-se que as cidades de São Paulo e Rio de Janeiro constituíam-se nos centros metropolitanos nacionais, com região de influência por todo o território nacional. Estas duas cidades formam os pontos focais do universo em questão, que é a rede urbana brasileira.

No primeiro passo do procedimento de divisão, identificaram-se, com base nas matrizes de atuação e de conexão referentes às funções de nível metropolitano, as metrópoles regionais e suas regiões de influência. A seguir, considerou-se cada uma destas regiões e, após se ter identificado os centros de hierarquia de capital regional, contidos em cada uma dessas unidades territoriais, verificou-se, com base na análise das matrizes de conexão correspondentes, que parte do mencionado território estaria subordinado aos centros identificados. Para cada conjunto definido se processou uma subdivisão, gerando-se conjuntos espaciais menores até o que se definia como um conjunto de municípios, tendo como ponto focal um centro de zona.

A escolha do procedimento de divisão, como modo de se gerar regiões de influência hierarquizadas, prende-se ao fato de que a rede de localida-

des centrais se constitui em um todo integrado, do qual se quer conhecer as partes. Todo integrado que tem como centro de controle e coordenação a (s) metrópole (s) nacional (is). Deste modo, o quadro teórico ampliado, considerado neste estudo, sugeriu o quadro operacional a ser desenvolvido.

O critério para definir a subordinação de um município ou cidade a uma localidade central foi o de considerar que: uma unidade está subordinada a um centro quando com este mantiver um relacionamento de intensidade igual ou superior ao dobro dos relacionamentos com centros alternativos de mesmo nível hierárquico. Assim, no anexo 4, parte b, verifica-se que a cidade de Agudos está subordinada à cidade de Bauru, pois com esta mantém 18 ligações, enquanto que com Marília mantém 4 ligações, ou seja, mantém com aquela uma intensidade de ligações igual ou superior ao dobro das ligações com esta. A adoção deste critério levou à subordinação da maioria dos municípios e cidades pesquisadas a um único centro. Nos casos em que isto não ocorria, considerou-se que o município ou a cidade estaria na área de competição de duas ou mais localidades centrais de mesmo nível hierárquico.

A decisão em se adotar este critério deriva do fato de que, em realidade, nem sempre existem limites rígidos na atuação espacial das localidades centrais. Isto se deve ao fato de que, de um lado, para determinadas unidades territoriais os custos de transferência para localidades centrais alternativas são similares. De outro, a competição deve-se às economias de escala de firmas de uma das localidades centrais em competição que, apesar de se situar mais distante, oferece preços mais baixos, compensando custos de transferências mais elevados. A existência de áreas de competição entre localidades centrais pode refletir, ainda, o fato de que uma acha-se em declínio relativo e outra em expansão: a área de competição, atualmente verificada, poderá desaparecer em breve e passar a fazer parte da região de influência do centro em expansão.

Adicionalmente há que se considerar que muitas localidades centrais emergem, em grande parte, pela necessidade de interligação de áreas de influência de centros de nível hierárquico maior, elas próprias, localizam-se na área de competição destes centros.

Finalmente, por se ter adotado um procedimento de divisão, teve-se que considerar o fato de que uma localidade central de um determinado nível hierárquico atua, também, através das funções centrais dos níveis hierárquicos inferiores. Assim, uma metrópole regional atua, também, em toda a sua região de influência através das funções de capital regional. Esta atuação, via de regra, não foi considerada quando se analisaram as matrizes de conexões referentes às funções de capital regional. Veja-se, por exemplo, no anexo 4, parte b, que a cidade de São Paulo atua na região de Bauru como capital regional, mas esta atuação não foi considerada, ficando as cidades

pesquisadas subordinadas à Bauru, a exceção de Lins que se subordina, de acordo com o critério geral, tanto à Bauru como à Marília.

Contudo, em uma área próxima à metrópole esta atua, também, como se fosse a capital regional, atuação, esta, marcada pela exclusividade ou por uma forte intensidade. Para colocar este fato em evidência, considerou-se que sempre que a intensidade de atuação da metrópole fosse superior ao dobro daquela de uma capital regional, emergiria uma região de influência da metrópole onde esta atua como se fosse a capital regional. À guisa de exemplo, cita-se a região onde Recife atua como capital regional, região que inclui sua área metropolitana e as regiões de influência dos centros de zona de Goiana, Barreiros, Ribeirão, Escada, Timbaúba, Limoeiro, Carpina, Nazaré da Mata e dos centros sub-regionais de Vitória de Santo Antão e Palmares. Este critério foi adotado em todos os níveis da hierarquia urbana.

3.2 — As limitações do presente trabalho

Ao se preparar o questionário já se antevia algumas limitações a este trabalho, limitações em relação ao quadro teórico que se apresentou, e que decorreriam da magnitude da pesquisa, em termos de área de estudo, e das possibilidades de se obter informações com maior riqueza de detalhes.

Uma primeira limitação se refere ao fato deste estudo ser de natureza estritamente descritiva onde, a partir de um quadro de referência teórico, que considera uma faceta da realidade, elaborou-se uma classificação geral de centros urbanos e divide-se o País em regiões de influência de cidades, estas entendidas, apenas, como locais de distribuição de bens e serviços. No presente estudo não se analisa as características internas das redes regionais de localidades centrais nem suas diferenças interregionais. Também não se considera os processos que originaram e transformaram, diferentemente, a rede em pauta, até o ponto em que se encontra e que se procurou colocar em evidência. Processos estes que permitiriam uma classificação mais acurada de centros de mesmo nível hierárquico, mas localizados em regiões diferentes e submetidos a processos particulares.

As possíveis conexões descritivas e causais entre a classificação dos centros, que ora se apresenta, e outros papéis que estes mesmos centros desempenham, e que no quadro teórico deste trabalho procurou-se indicar, também não é objeto de consideração no presente estudo.

Uma segunda limitação se refere ao fato de que não foi possível uma descrição que abrangesse toda a rede de localidades centrais do País. Assim, não se consideram os estabelecimentos comerciais isolados e dispersos na zona rural ou o seu agrupamento dentro do espaço urbano, os povoados e as vilas, como também cerca de 2 600

pequenas sedes municipais, que não dispunham de um mínimo de oferta de bens e serviços. Deste modo, excluíram-se da pesquisa as localidades centrais menores, os centros locais — cidades, atuando como localidades centrais, apenas, nos territórios para os quais são as sedes municipais — e os centros elementares — povoados e vilas cujas áreas de influência se estendem sobre parte de um território municipal. O nível mais baixo de hierarquia urbana, considerado no presente trabalho, é o de centro de zona, isto é, uma localidade central cuja área de influência se estende, pelo menos, a um outro município que não aquele do qual a localidade central é a sede municipal.

Por não se considerar os centros de níveis hierárquicos mais baixos, centros locais e centros elementares, não se aborda, também, a questão da periodicidade da distribuição de bens e serviços. Os mercados periódicos, quando ocorrem, conferem ou reforçam a centralidade desses pequenos centros; nas maiores cidades, o mercado periódico constitui-se num complemento às atividades fixamente estabelecidas.

A não consideração de toda a rede de localidades centrais do País inclui a exclusão dos centros de localização intrametropolitana. Assim, centros como Madureira, na cidade do Rio de Janeiro, ou Pinheiros, na cidade de São Paulo, ou, ainda, Nova Iguaçu e Santo André, sedes municipais localizadas, respectivamente, nas áreas metropolitanas do Rio de Janeiro e São Paulo, foram excluídos do presente trabalho. Constituem, tais centros, réplicas no espaço urbanizado de centros similares no espaço regional, com áreas de influência, estendendo-se pelo interior da cidade ou abrangendo municípios componentes das áreas metropolitanas. A exclusão destas localidades centrais, intrametropolitanas, deve-se ao fato de que seria inviável possuir informações sobre todos esses centros, mesmo considerando-se o nível hierárquico de centro de zona para cima. Deste modo, considera-se, então, a área metropolitana e sua área de influência imediata como um todo, tendo como localidade central a metrópole. Do mesmo modo, considera-se, apenas, a cidade central de aglomerações urbanas como a de Vitória, João Pessoa e Londrina, entre outras, onde uma possível centralidade de Vila Velha, Santa Rita e Cambé, sedes municipais integradas às referidas aglomerações, não foi cogitada.

Uma terceira limitação, refere-se à intensidade de ligações entre localidades centrais e entre estas e os conjuntos de municípios a elas subordinados. Idealmente esta intensidade deveria ser identificada pelo universo de pessoas que se deslocam para cada localidade central, ou o número de pessoas que uma localidade central recebe proveniente de centros hierarquicamente inferiores. Tal informação forneceria, certamente, uma visão mais exata da realidade. Na impossibilidade de se contar com tal informação, aceitou-se que o número de relacionamentos entre cidades e entre estas e municípios, tal como as matrizes de conexão descrevem, constituir-se-ia em uma *proxy*

da intensidade de ligações e, portanto, em uma medida a partir da qual decisões seriam tomadas quanto à subordinação de áreas e centros a localidades centrais de diferentes níveis hierárquicos.

Ainda vinculado à questão da intensidade de ligações é de se notar outra limitação no presente trabalho, a saber: considerou-se, para efeito da definição de região de influência de uma localidade central, que esta seria descrita por um conjunto de centros e municípios independentemente da intensidade de ligações entre eles e a localidade central. Teoricamente, não se espera que a intensidade de tais ligações seja homogênea por toda a região de influência da localidade central. A intensidade de ligações tende a sofrer os efeitos vinculados aos custos de transferência à medida que se afasta da cidade central; pode, também, variar de acordo com diferentes direções a partir da localidade central, como pode, ainda, apresentar um padrão marcado pelo seu aumento, nos centros urbanos maiores ou em regiões com determinadas características de estrutura agrária, regiões cuja localização somente a história regional pode tornar compreensível. A limitação, em tela, decorre do caráter geral dos resultados que, até então, se obteve. Sugere-se que esta seja uma questão a ser investigada.

Outra limitação refere-se ao fato de que o presente estudo não é capaz de identificar as duas áreas de influência de cada centro, uma correspondendo à projeção espacial do *circuito superior*, e outra a do *circuito inferior*. Acreditamos que a identificação de duas áreas de influência implique em uma outra pesquisa de âmbito territorial menor, apoiada em entrevistas diretas à população de diversos estratos de renda. Em relação aos resultados, que ora se apresentam, pode-se supor que as regiões de influência dos centros de nível capital regional, e acima, sejam todas elas relativas ao *circuito superior*. Em relação às regiões de influência dos centros sub-regionais e de zona, principalmente os das regiões Norte e Nordeste, supõe-se que sejam, em grande parte, marcadas pelo desempenho do *circuito inferior*.

Aparentemente, uma outra limitação diria respeito às possibilidades de comparação entre os resultados que agora se apresentam e aqueles relativos à pesquisa realizada em 1966, publicados em 1972. Esta comparação seria dificultada pelas diferenças metodológicas entre as duas pesquisas. A presente pesquisa apóia-se em um mais amplo elenco de atividades ou funções centrais, ou seja, 76 funções as quais foram agrupadas em 4 conjuntos hierarquizados (Quadro 2). A pesquisa de 1966 foi baseada em apenas 12 atividades, ligadas à centralidade sem uma discriminação prévia a respeito da hierarquia dessas atividades. Por outro lado, a pesquisa atual mantém uma unidade conceitual interna, pois se propõe a considerar, apenas, a divisão do país em termos de centralidade; a pesquisa de 1966 considera, além da distribuição de bens no varejo e atacado, e a de serviços, relacionamentos com base na comercialização de produtos agropastoris.

É de se notar, contudo, que as diferenças de resultados de ambas as pesquisas devam ser mais em função de modificações ocorridas na rede urbana brasileira do que em função de uma diferença metodológica, pois supõe-se que haja um elevado grau de correlação entre os dois conjuntos de atividades consideradas nas duas pesquisas. Deste modo, é possível se estabelecer, com algum grau de confiança, um estudo comparativo entre os resultados da pesquisa de 1966 e o da presente pesquisa.

As limitações, acima apontadas, não invalidam, contudo, os resultados que se apresentam, que atendem aos propósitos de uma revisão atualizada da rede de localidades centrais em escala nacional, revisão, esta, que tem um duplo propósito: subsídio para o processo de tomada de decisão locacional e o de realimentar pesquisas sobre a rede urbana brasileira, considerada não apenas em termos de rede de localidades centrais, mas, também, em termos de sua multifuncionalidade.

4 — OS RESULTADOS: DESCRIÇÃO GERAL

De acordo com os procedimentos adotados, verificou-se que o Brasil apresenta, além de duas metrópoles nacionais, São Paulo e Rio de Janeiro, onze cidades que desempenham o papel de metrópoles regionais: Manaus, Belém, Fortaleza, Recife, Salvador, Belo Horizonte, Rio de Janeiro, São Paulo, Curitiba, Porto Alegre e Goiânia. Estes são os principais focos regionais de distribuição de bens e serviços, atuando de modo a recobrir todo o território nacional. O mapa 1 descreve a área de atuação de cada uma das 11 metrópoles regionais, áreas estas que não são mutuamente exclusivas, mas que apresentam setores onde se verifica uma competição entre duas ou mais metrópoles. O quadro 3 sumariza, a partir das informações contidas nas matrizes de atuação relativas, as 12 funções metropolitanas consideradas, a atuação de cada uma das 11 metrópoles regionais identificadas.

Ao se analisar o quadro em questão, verifica-se que a cidade de São Paulo atua mais intensamente que as demais — 4 308 relacionamentos ou vezes em que foi mencionada nos questionários — constituindo-se no principal centro de distribuição do país. A metrópole do Rio de Janeiro apresenta, por sua vez, uma intensidade de atuação comparável às de Belo Horizonte, Curitiba e Porto Alegre — entre 1 350 e 1 600 relacionamentos — mas a sua atuação espacial é, em termos relativos, similar à de São Paulo, isto é, atua em todo o território nacional. De modo semelhante às metrópoles regionais de Manaus e Belém, de um lado, com menos de 250 relacionamentos, e Fortaleza, Recife, Salvador e Goiânia, de outro, com relacionamentos situados entre 500 e 900, as metrópoles de Belo Horizonte, Curitiba e Porto Alegre apresentam um padrão de atuação nitidamente regional.

Pode-se falar em uma metrópole nacional do porte de São Paulo; em outra, também nacional, mas inferior, como o Rio de Janeiro, em metrópoles regionais do Centro-Sul, Belo Horizonte, Curitiba e Porto Alegre, em metrópoles do Nordeste e Centro-Oeste, Salvador, Recife, Fortaleza e Goiânia, e finalmente em metrópoles da Amazônia, Belém e Manaus. No presente trabalho, as 11 cidades estão indicadas como metrópoles regionais, não se considerando suas especificidades tanto no que se refere aos processos que atuaram e atuam nacional e regionalmente, levando a uma desigual caracterização e emergência de uma metrópole, tal como ocorreu com Manaus, que na pesquisa, realizada com dados relativos ao ano de 1966, estava subordinada a Belém.

A emergência de uma nova categoria hierárquica, a dos centros submetropolitanos, é também reveladora da ação de processos que alteraram a rede de centros, definida anteriormente, tornando-a mais desigualmente complexa. Como categoria hierárquica o nível submetropolitano não era esperado emergir, não constando, portanto, do modelo indicado no quadro 2. Sua emergência aparece *a posteriori* como resultado do próprio processo de pesquisa, contrariando o que se afirmara a respeito da definição de um centro em um determinado nível hierárquico. Os centros submetropolitanos se definem por sua situação intermediária entre os níveis de capital regional e metrópole, e se caracterizam por uma atuação extremamente importante através de funções definidoras do nível metropolitano em setor de um território onde uma metrópole regional atua, subordinando o próprio centro submetropolitano. Em outros termos a atuação desse tipo de centro não se limita às funções de capital regional, mas espacialmente, sua atuação não apresenta a magnitude de uma região de influência de uma metrópole regional.

Ao que tudo indica, a emergência desse tipo de centro decorre, de um lado, da centralização da vida econômica de várias Unidades da Federação em suas capitais estaduais, cabendo certamente um papel relevante ao Estado como promotor da ascensão hierárquica da capital; São Luís, Teresina, Natal, o conjunto João Pessoa — Campina Grande, Maceió, Aracaju, Vitória, Cuiabá e Campo Grande constituem-se nos casos em questão. Na região Centro-Sul, por outro lado, emergem centros submetropolitanos — e outros devem emergir — em função de fatores outros que a ação centralizadora exercida pelo Estado; Juiz de Fora, Campinas, Ribeirão Preto e Londrina, são os exemplos.

As capitais regionais, mais numerosas, foram definidas pelo fato de atuarem distribuindo bens e serviços definidores do nível de capital regional, distribuição esta que, em termos espaciais define suas regiões de influência. Convém indicar que, de maneira similar às metrópoles e centros submetropolitanos, uma análise mais profunda do desempenho de tais centros deve revelar enorme

QUADRO 3

Intensidade Relativa da Atuação Espacial das Metrôpoles Brasileiras Quanto à Distribuição de Bens e Serviços em 1978

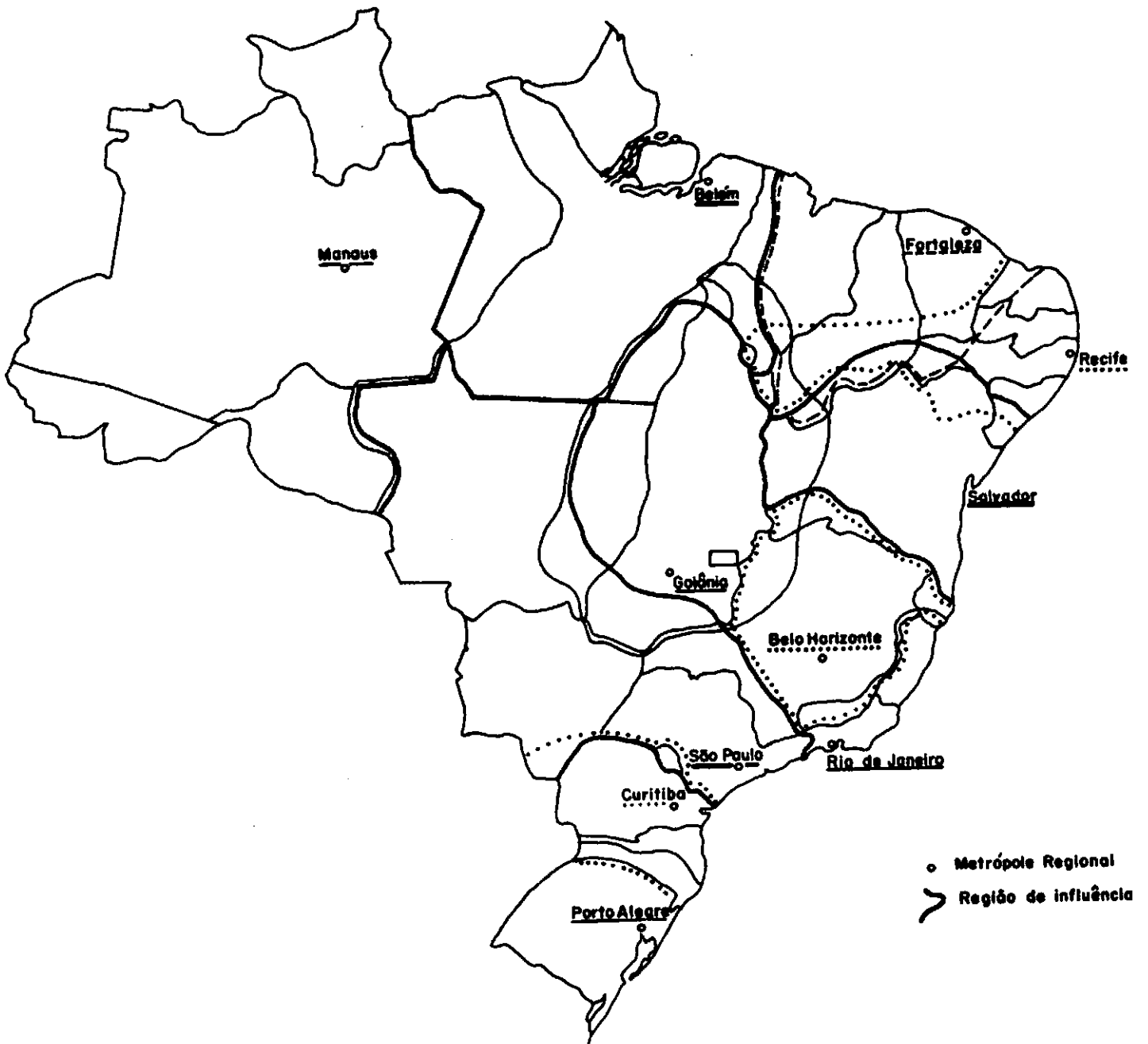
UNIDADES DA FEDERAÇÃO	METRÓPOLES										
	Manaus	Belém	Fortaleza	Recife	Salvador	Belo Horizonte	Rio de Janeiro	São Paulo	Curitiba	Porto Alegre	Goiânia
Amazonas.....	60,9	0,8	—	—	—	—	0,1	0,1	—	—	—
Acre.....	7,0	0,8	—	—	—	—	0,9	0,4	—	—	—
Rondônia.....	7,8	2,0	—	—	—	—	0,3	0,3	—	—	0,3
Roraima.....	6,3	1,6	—	—	—	—	0,1	0,2	—	—	—
Pará.....	10,9	71,8	0,2	0,1	0,2	0,2	1,0	0,6	—	—	0,8
Amapá.....	—	3,3	—	—	—	—	0,2	0,1	—	—	—
Maranhão.....	1,6	10,3	7,3	1,6	0,1	0,1	0,9	0,8	—	—	0,6
Piauí.....	—	—	9,5	2,7	2,2	0,1	0,6	0,3	—	—	0,2
Ceará.....	—	—	69,0	4,6	—	0,1	0,3	0,3	—	—	—
Rio Grande do Norte....	—	0,4	9,5	10,7	—	—	97	0,4	—	—	—
Paraná.....	—	—	3,9	15,9	—	0,1	0,9	0,4	—	—	—
Pernambuco.....	—	—	0,4	51,2	1,6	—	0,5	0,7	—	—	—
Alagoas.....	0,8	—	—	8,4	0,9	—	0,7	0,4	—	—	—
Sergipe.....	—	—	—	0,8	3,8	—	0,3	0,4	—	—	—
Esplrito Santo.....	—	—	—	—	0,2	2,1	8,0	1,4	—	0,2	—
Rio de Janeiro.....	—	—	—	—	—	—	34,9	2,8	—	—	—
Minas Gerais.....	—	—	—	—	1,1	91,9	24,5	14,3	—	—	0,6
São Paulo.....	1,6	—	—	0,1	—	0,3	9,1	46,5	4,5	0,1	—
Paraná.....	—	—	—	—	—	0,2	2,8	10,6	75,0	3,9	—
Santa Catarina.....	—	—	—	—	—	—	1,3	3,2	18,0	10,3	—
Rio Grande do Sul.....	—	—	—	—	—	—	2,7	4,1	1,0	85,1	—
Mato Grosso do Sul.....	—	—	—	—	—	—	1,3	2,7	1,4	0,1	0,6
Mato Grosso.....	—	0,4	—	—	0,1	0,3	1,5	1,3	—	0,1	6,8
Goiás.....	3,1	8,6	0,2	—	0,1	2,0	1,7	3,2	—	0,1	89,9
Distrito Federal.....	—	—	—	—	—	—	—	0,1	—	—	—
INTENSIDADE ABSOLUTA	128	244	507	882	822	1550	1492	4308	1379	1490	617

diferenciação entre eles. O termo genérico utilizado, capital regional, significa, apenas, que todas apresentam, em comum, o fato de se situarem, no âmbito de uma determinada rede regional de distribuição, em uma mesma posição, imediatamente inferior à da respectiva metrópole regional. Acredita-se que, a partir de um estudo mais profundo, seja possível se falar de diversos tipos de capitais regionais: da Amazônia ribeirinha (Santarém), da Amazônia "pioneira" (Imperatriz), do Sertão (por exemplo, Juazeiro — Petrolina), do Agreste (Caruaru, como exemplo) nordestinos, do Triângulo Mineiro (exemplificado por Uberaba), do Oeste paulista (Bauru, entre outras), do Norte paranaense (Maringá) etc., ou, então, de acordo com outro critério, em uma outra tipologia de capitais regionais.

O mesmo se pode pensar em relação aos numerosos centros sub-regionais, e aos mais numerosos, ainda, centros de zona. Os primeiros se definem por atuarem através de funções definidoras do nível hierárquico centro sub-regional, e os centros de zona, por atuarem, apenas, em relação às funções de mais baixo nível hierárquico. Do processo de elaboração do presente trabalho ficou evidenciado, de modo geral, que o grau de diferenciação entre centros sub-regionais é muito grande, sugerindo que alguns centros sub-regionais, no Sudeste, possam ser funcionalmente equivalentes a algumas capitais regionais nordestinas.

Os quadros, a seguir, descrevem, no âmbito de cada região de influência das metrópoles regionais, os diferentes níveis hierárquicos dos centros e suas respectivas regiões de influência.

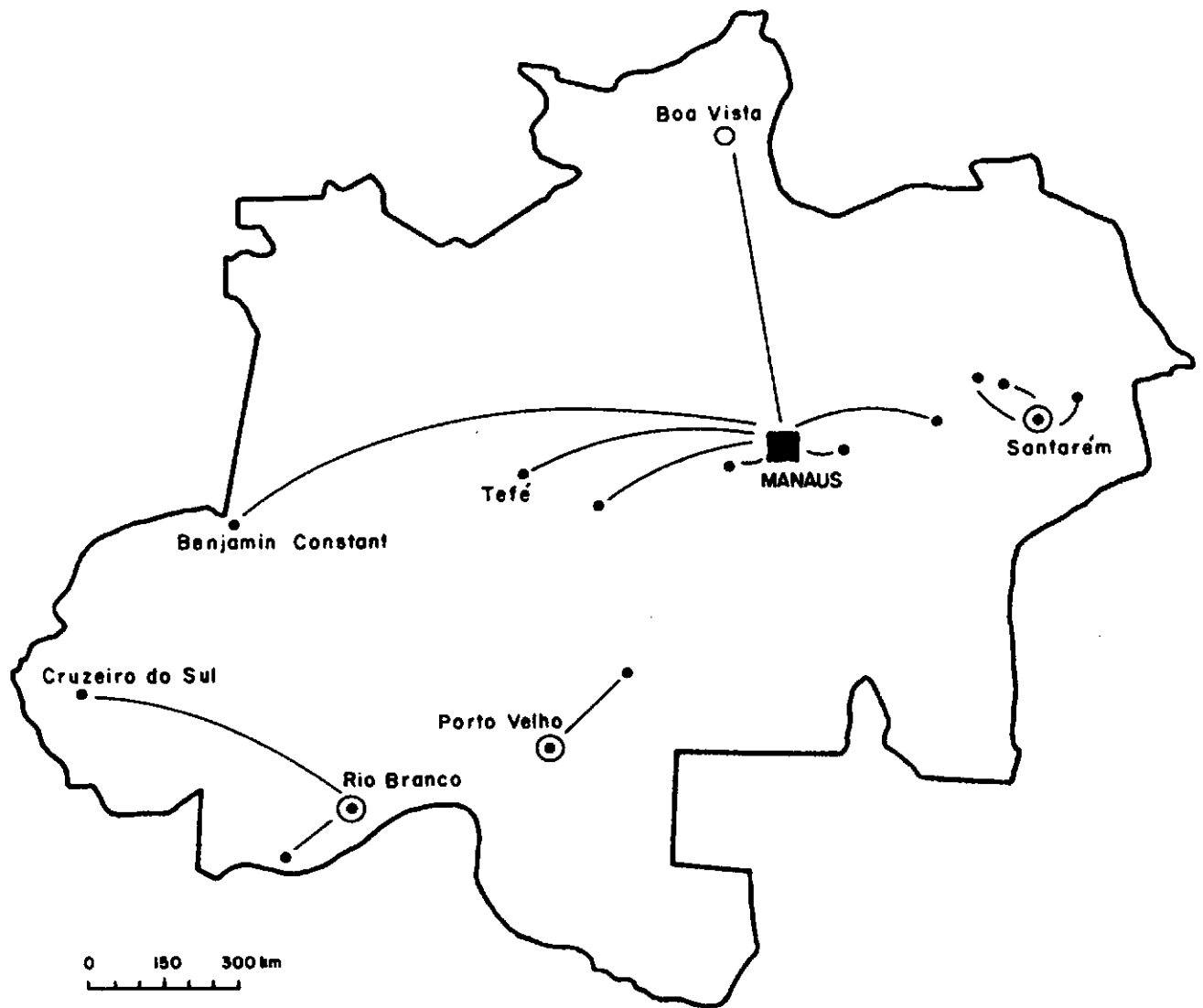
BRASIL REGIÃO DE INFLUÊNCIA DAS METRÓPOLES REGIONAIS



Mapa 1

4.1 – Região de influência de Manaus

REGIÃO DE INFLUÊNCIA DE MANAUS



HIERARQUIA DAS LOCALIDADES CENTRAIS

- Metr pole
- Centro Submetropolitano
- ⊙ Capital Regional
- Centro Sub-regional
- Centro de Zona
- ⊙ — ● Subordina o entre localidades centrais

Mapa 2

Região de Manaus

METRÓPOLE REGIONAL	CENTRO SUBMETROPOLITANO	CAPITAL REGIONAL	CENTRO SUB-REGIONAL	CENTRO DE ZONA	MUNICÍPIOS SUBORDINADOS
Manaus (AM).....					{ Barcelos (AM) Borba (AM) Canutama (AM) Careiro (AM) Novo Airão (AM) Novo Aripuanã (AM) Pauini (AM) Santa Isabel do Rio Negro (AM) São Gabriel da Cachoeira (AM)
				Benjamin Constant (AM).....	{ Atalaia do Norte (AM) São Paulo de Olivença (AM) Santo Antônio do Itá (AM)
				Tefé (AM).....	{ Carauari (AM) Fonte Boa (AM) Japurá (AM) Jurubá (AM) Jutaí (AM) Maraã (AM)
				Coari (AM).....	{ Codajás (AM)
				Manacapuru (AM).....	{ Anori (AM) Tapauá (AM)
				Itacoatiara (AM).....	{ Autazes (AM) Itapiranga (AM) Maués (AM) Nova Olinda do Norte (AM) Silves (AM) Urucará (AM)* Urucurituba (AM)
				Parintins (AM).....	{ Barreirinha (AM) Faro (PA)* Juruti (PA)* Nhamundá (AM) Urucará (AM)*
			Boa Vista (RR).....		{ Caracará (RR)
		Porto Velho (RO).....			{ Ariquemes (RO) Cacoal (RO) Guajará-Mirim (RO) Ji-Paraná (RO) Pimenta Bueno (RO) Vilhena (RO)
				Humaitá (AM).....	{ Lábrea (AM) Manicoré (AM)
		Rio Branco (AC).....			{ Boca do Acre (AM) Feijó (AC) Manuel Urbano (AC) Plácido de Castro (AC) Sena Madureira (AC) Senador Guimard (AC) Xapuri (AC)
				Brasiléia (AC).....	{ Assis Brasil (AC)
				Cruzeiro do Sul (AC).....	{ Eirunepé (AM) Envira (AM) Ipixuna (AM) Mâncio Lima (AC) Tarauacá (AC)
		Santarém (PA)*.....			{ Alenquer (PA) Almeirim (PA) Aveiro (PA) Itaituba (PA)
				Monte Alegre (PA).....	{ Prainha (PA)*
				Óbidos (PA)*.....	{ Faro (PA)* Juruti (PA)*
				Oriximiná (PA)*.....	{ Faro (PA)* Juruti (PA)*

* Indica que a cidade assinalada subordina-se também a uma outra localidade central.

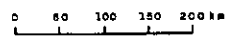
4.2 – Região de influência de Belém

REGIÃO DE INFLUÊNCIA DE BELÉM



HIERARQUIA DAS LOCALIDADES CENTRAIS

- Metrópole
- Centro Submetropolitano
- ⊙ Capital Regional
- Centro Sub-regional
- Centro de Zona
- ⊙—● Subordinação entre localidades centrais



Mapa 3

Região de Belém

(Continua)

METRÓPOLE REGIONAL	CENTRO SUBMETROPOLITANO	CAPITAL REGIONAL	CENTRO SUB-REGIONAL	CENTRO DE ZONA	MUNICÍPIOS SUBORDINADOS
Belém (PA).....					Acará (PA) Ananindeua (PA) Benevides (PA) Bujeru (PA) Colares (PA) Muaná (PA) Ponta de Pedras (PA) Santa Isabel do Pará (PA) Santo Antônio de Odivelas (PA) Santo Antônio do Tauá (PA)* São Sebastião da Boa Vista (PA) Tomé-Açu (PA) Vigia (PA)
				Altamira (PA).....	Gurupá (PA) Porto de Moz (PA) Prainha (PA)* São Félix do Xingu (PA) Senador José Porfírio (PA)
				Breves (PA).....	Anajés (PA) Bagre (PA) Curratinho (PA) Melgaço (PA) Portel (PA)*
				Cametá (PA).....	Baião (PA) Limoeiro do Ajuru (PA) Mocajuba (PA) Oeiras do Pará (PA) Tucuruí (PA)*
				Abaetetuba (PA).....	Barcarena (PA) Igarapé-Miri (PA) Moju (PA)
				Sourê (PA).....	Cachoeira do Arari (PA) Chaves (PA) Salvaterra (PA) Santa Cruz do Arari (PA)
				Capanema (PA).....	Nova Timboteua (PA) Peixe Boi (PA) Primavera (PA) Salinópolis (PA) Santarém Novo (PA)
				Bragança (PA).....	Augusto Corrêa (PA) Cândido Mendes (MA) Carutapera (MA) Godofredo Viana (MA) Luiz Domingues (MA) Vizeu (PA)
				Paragominas (PA).....	Irituia (PA)* São Domingos do Capim (PA)
				Marabá (PA).....	Itupiranga (PA) Jacundá (PA) Portel (PA)* São João do Araguaia (PA) Tucuruí (PA)*
				Pinheiro (MA)*.....	Bacuri (MA) Bequimão (MA) Mirinzal (MA) Palmeirândia (MA)* Peri-Mirim (MA) Santa Helena (MA) Turiaçu (MA)

Região de Belém

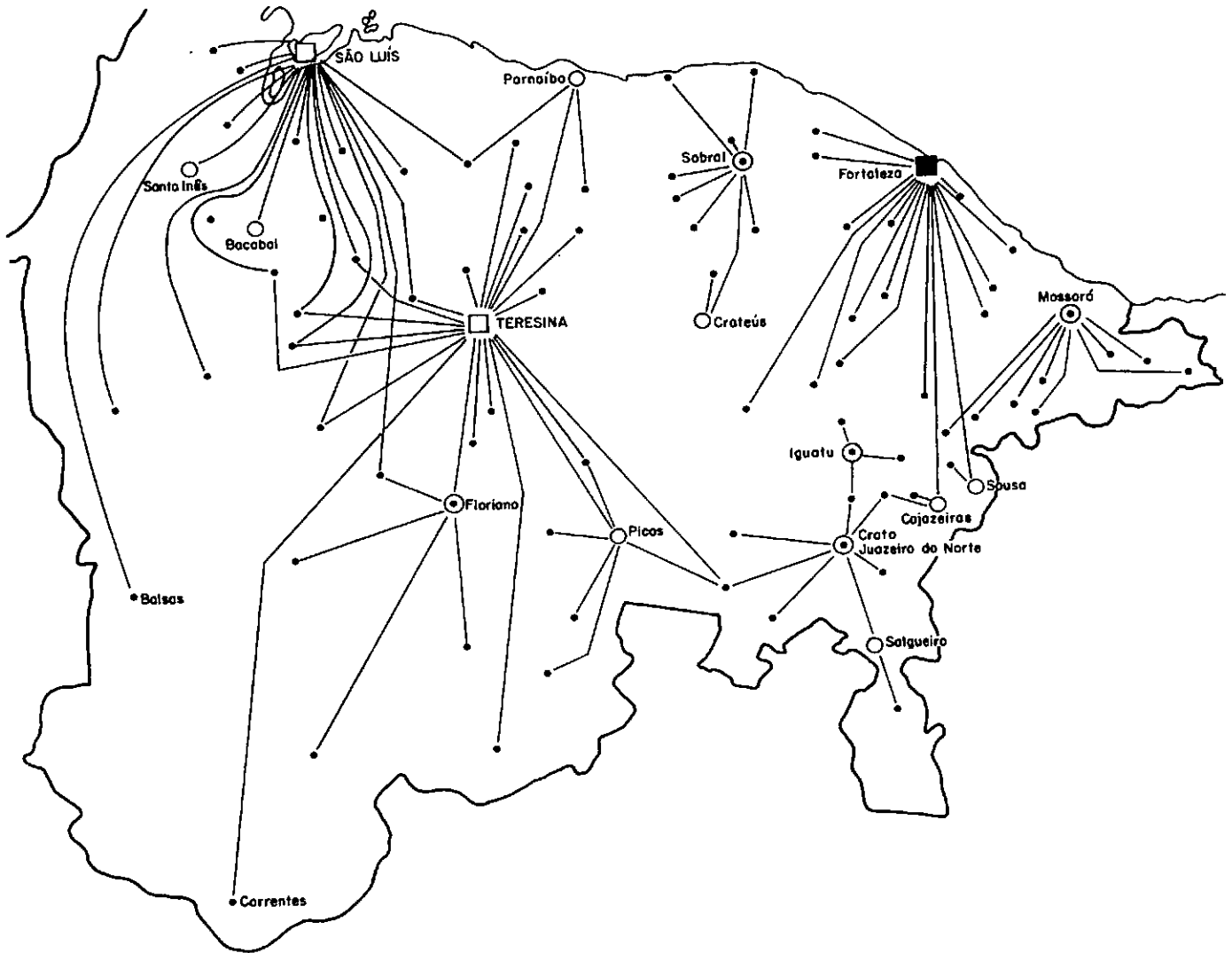
(Conclusão)

METRÓPOLE REGIONAL	CENTRO SUBMETROPOLITANO	CAPITAL REGIONAL	CENTRO SUB-REGIONAL	CENTRO DE ZONA	MUNICÍPIOS SUBORDINADOS	
Belém (PA).....			Castanhal (PA).....	Curuçá (PA)	
					Igarapé-Açu (PA)	
					Inhangapi (PA)	
					Magalhães Barata (PA)	
					Maracanã (PA)	
					Marapanim (PA)	
					Santa Maria do Pará (PA)	
					Santo Antônio do Tauá (PA)*	
					São Francisco do Pará (PA)	
					S. Miguel do Guamá (PA)	Bonito (PA)
					Irituia (PA)*	
					Capitão Poço (PA).....	Irituia (PA)*
Durém (PA)						
	Santa Inês (MA)*...{	Bom Jardim (MA)				
		Monção (MA)				
		Pindaré-Mirim (MA)				
		Santa Luzia (MA)				
		Vitória do Mearim (MA)				
	Macapá (AP).....{	Afuá (PA)				
		Amapá (AP)				
		Calçoene (AP)				
		Mazagão (AP)				
		Oiapoque (AP)				
	Santarém (PA)*.....{	Alenquer (PA)				
		Almeirim (PA)				
		Aveiro (PA)				
		Itaituba (PA)				
	Monte Alegre (PA)*.....{	Prainha (PA)*				
	Óbidos (PA)*.....{	Faro (PA)*				
		Juruti (PA)*				
	Oriximiná (PA)*.....{	Faro (PA)*				
		Juruti (PA)*				
	Imperatriz (MA)*.....{	Amarante do Maranhão (MA)*				
		Araguatins (GO)				
		João Lisboa (MA)				
		Montes Altos (MA)				
		Porto Franco (MA)				
		São Sebastião do Tocantins (GO)				
		Sítio Novo (MA)*				
	Carolina (MA).....{	Babaçulândia (GO)*				
		Filadélfia (GO)*				
		Goiatins (GO)*				
		Riachão (MA)*				
	Balsas (MA)*.....{	Alto Parnaíba (MA)				
		Fortaleza dos Nogueiras (MA)				
		Loreto (MA)				
		Riachão (MA)*				
		Sambaíba (MA)				
		Santa Filomena (PI)				
		São Felix de Balsas (MA)*				
		S. Raimundo das Mangabeiras (MA)				
		Tasso Fragoso (MA)				
	Tocantinópolis (GO).....{	Ananás (GO)				
		Axixá de Goiás (GO)				
		Itaguatins (GO)				
		Nazaré (GO)				
		Porto Franco (MA)*				
		Sítio Novo de Goiás (GO)				

* Indica que a cidade assinalada subordina-se também a uma outra localidade central.

4.3 – Região de influência de Fortaleza

REGIÃO DE INFLUÊNCIA DE FORTALEZA



HIERARQUIA DAS LOCALIDADES CENTRAIS

- Metrópole
- Centro Submetropolitano
- ⊙ Capital Regional
- Centro Sub-regional
- Centro de Zona
- ⊙ Subordinação entre localidades centrais

Mapa 4

Região de Fortaleza

(Continua)

METRÓPOLE REGIONAL	CENTRO SUBMETROPOLITANO	CAPITAL REGIONAL	CENTRO SUB-REGIONAL	CENTRO DE ZONA	MUNICÍPIOS SUBORDINADOS
Fortaleza (CE).....					{ Aquiraz (CE) Caucaia (CE) Maranguape (CE) Pacajus (CE) Pacatuba (CE) Palmácia (CE) Paracuru (CE) Pentecoste (CE) São Gonçalo do Amarante (CE)
				Itapipoca (CE).....	{ Trairi (CE)
				Itapajé (CE).....	{ Apuiarés (CE) General Sampaio (CE) Irauçuba (CE) São Luis do Curu (CE) Uruburetama (CE)
				Canindé (CE).....	{ Caridade (CE) Itatira (CE) Paramoti (CE)
				Baturité (CE).....	{ Aracoiaba (CE) Aratuba (CE) Capistrano (CE) Guaramiranga (CE) Itapiúna (CE) Mulungu (CE) Pacoti (CE) Redenção (CE)
				Cascavel (CE).....	{ Beberibe (CE)
				Quixeramobim (CE).....	{ Boa Viagem (CE) Pedra Branca (CE)*
				Quixadá (CE).....	{ Jaguaratama (CE)* Morada Nova (CE)*
				Jaguaribe (CE).....	{ Iracema (CE)* Jaguaratama (CE)* Jaguaribara (CE) Pereiro (CE)*
				Limoeiro do Norte (CE)...	{ Alto Santo (CE) Iracema (CE)* São João do Jaguaribe (CE) Tabuleiro do Norte (CE)
				Russas (CE).....	{ Morada Nova (CE)* Palhano (CE) Quixerê (CE)
				Aracati (CE).....	{ Itaipaba (CE) Jaguarúna (CE)
				Mombaça (CE).....	{ Pedra Branca (CE)*
				Senador Pompeu (CE)...	{ Pedra Branca (CE)* Piquet Carneiro (CE)* Solonópole (CE)
				Tauá (CE).....	{ Arneiroz (CE) Cococi (CE) Parambu (CE)
				Acopiara (CE)*.....	{ Catarina (CE) Piquet Carneiro (CE)* Saboeiro (CE)*

Região de Fortaleza

(Continua)

METRÓPOLE REGIONAL	CENTRO SUBMETROPOLITANO	CAPITAL REGIONAL	CENTRO SUB-REGIONAL	CENTRO DE ZONA	MUNICÍPIOS SUBORDINADOS
Fortaleza (CE)		Sobral (CE)			Alcântaras (CE) Cariré (CE) Coreaú (CE) Frecheirinha (CE) Guaíras (CE) Meruoca (CE) Moraijó (CE) Morrinhos (CE) Mucambo (CE) Pacujá (CE) Santana do Acaraú (CE)
				Massapé (CE)	Senador Sá (CE)
				Acaraú (CE)	Bela Cruz (CE) Marco (CE)
				Camocim (CE)	Chaval (CE)* Granja (CE) Martinópolis (CE) Urucá (CE)
				Ubajara (CE)	Ibiapina (CE)* Tianguá (CE) Viçosa do Ceará (CE)
				São Benedito (CE)	Carnaubal (CE) Guaraciaba do Norte (CE)* Ibiapina (CE)*
				Ipu (CE)	Guaraciaba do Norte (CE)* Hidrolândia (CE)* Ipueiras (CE)* Reriutaba (CE)
				Santa Quitéria (CE)	Hidrolândia (CE)* Monsenhor Tabosa (CE)
			Crateús (CE)		Independência (CE) Novo Oriente (CE) São Miguel do Tapuio (PI)
				Nova Russas (CE)	Hidrolândia (CE)* Ipueiras (CE)* Poranga (CE) Tamboril (CE)
		Iguatu (CE)			Cariús (CE)* Cedro (CE) Jucás (CE) Orós (CE) Soboeiro (CE)*
				Icó (CE)	Baixio (CE)* Pereiro (CE)* Umari (CE)*
				Várzea Alegre (CE)*	Cariús (CE)* Farias Brito (CE) Granjeiro (CE)
				Acopiara (CE)*	Catarina (CE) Piquet Carneiro (CE)* Soboeiro (CE)*
	Teresina (PI)				Altos (PI) Beneditinos (PI) Demerval Lobão (PI) José de Freitas (PI)* Miguel Leão (PI) Monsenhor Gil (PI) Palmeirais (PI) Prata do Piauí (PI) São Félix do Piauí (PI) Timon (MA)

Região de Fortaleza

(Continua)

METRÓPOLE REGIONAL	CENTRO SUBMETROPOLITANO	CAPITAL REGIONAL	CENTRO SUB-REGIONAL	CENTRO DE ZONA	MUNICÍPIOS SUBORDINADOS
Fortaleza (CE).....	Teresina (PI).....			Água Branca (PI).....	{ Agricolândia (PI) Angical do Piauí (PI)* Barro Duro (PI) Hugo Napoleão (PI)* São Gonçalo do Piauí (PI)* São Pedro do Piauí (PI)
				Amarante (PI).....	{ Angical do Piauí (PI)* Arraial (PI) Francisco Aires (PI) Hugo Napoleão (PI)* São Francisco do Maranhão (MA) São Gonçalo do Piauí (PI)* Regeneração (PI)
				Campo Maior (PI).....	{ Alto Longá (PI) Capitão de Campo (PI)* Castelo do Piauí (PI) São João da Serra (PI) São Miguel do Tapuio (PI)
				União (PI).....	{ José de Freitas (PI)* Miguel Alves (PI)
				Barras (PI).....	{ Nossa Senhora dos Remédios (PI)* Porto (PI)*
				Esperantina (PI).....	{ Batalhas (PI)* Joaquim Pires (PI)* Matias Olímpio (PI)* Nossa Senhora dos Remédios (PI)* Porto (PI)*
				Luzilândia (PI).....	{ Joaquim Pires (PI)* Magalhães de Almeida (MA) Matias Olímpio (PI)* S. Quitéria do Maranhão (MA) São Bernardo (MA)*
				Piripiri (PI).....	{ Batalha (PI)* Capitão de Campo (PI)* Domingos Mourão (PI) Pedro II (PI)
				Caxias (MA)*.....	{ Afonso Cunha (MA) Aldeias Altas (MA) Buriti Bravo (MA)* Coelho Neto (MA). Duque Bacelar (MA) Governador Eugênio Barros (MA)* Matões (MA) Parnarama (MA)
				Codó (MA)*.....	{ Governador Archer (MA)* Santo Antônio dos Lopes (MA) Timbiras (MA)
				Pedreiras (MA)*.....	{ Esperantinópolis (MA) Igarapé Grande (MA) Josefândia (MA) Lago do Junco (MA)* Lago da Pedra (MA)* Lima Campos (MA) Poções de Pedras (MA)
				Dom Pedro (MA)*.....	{ Gonçalves Dias (MA) Governador Archer (MA)* Governador Eugênio Barros (MA)* Santo Antônio dos Lopes (MA)
				Presidente Dutra (MA)*.....	{ Graça Aranha (MA) S. Domingos do Maranhão (MA)* Tuntum (MA)*

Região de Fortaleza

(Continua)

METRÓPOLE REGIONAL	CENTRO SUBMETROPOLITANO	CAPITAL REGIONAL	CENTRO SUB-REGIONAL	CENTRO DE ZONA	MUNICÍPIOS SUBORDINADOS
Fortaleza (CE).....	Teresina (PI).....			Colinas (MA)*.....	Buriti Bravo (MA)* Fortuna (MA) Mirador (MA) São Domingos do Maranhão (MA)*
				Parnaíba (PI).....	Arariós (MA) Barreirinhas (MA) Buriti dos Lopes (PI) Chaval (CE)* Luiz Correia (PI) São Bernardo (MA)* Tutóia (MA)
				Brejo (MA)*.....	Buriti (MA) Santa Quitéria do Maranhão (MA)*
				Piracuruca (PI).....	Batalha (PI)* Cocal (PI)
				Picos (PI)*.....	Bocaina (PI) Dom Expedito Lopes (PI) Francisco Santos (PI) Fronteiras (PI)* Itainópolis (PI) Jaicós (PI) Monsenhor Hipólito (PI) Padre Marcos (PI)* Santa Cruz do Piauí (PI) Santo Antônio de Lisboa (PI) São Julião (PI)*
				Valença do Piauí (PI)*.....	Aroazes (PI) Elsbão Veloso (PI) Francinópolis (PI) Inhuma (PI) Ipiranga do Piauí (PI)* Novo Oriente do Piauí (PI) Pimenteiras (PI) Várzea Grande (PI)*
				Deiras (PI)*.....	Campinas do Piauí (PI)* Ipiranga do Piauí (PI)* Santo Inácio do Piauí (PI)* São Francisco do Piauí (PI) São José do Peixe (PI) Várzea Grande (PI)*
				Simplício Mendes (PI)*.....	Campinas do Piauí (PI)* Isaias Coelho (PI) Paes Landim (PI)* Santo Inácio do Piauí (PI)*
				São João do Piauí (PI)*..	Conceição do Canindé (PI) Paes Landim (PI)* Socorro do Piauí (PI)
				Araripina (PE)*.....	Padre Marcos (PI)* Simões (PI) Trindade (PE)*
		Floriano (PI)*.....			Barão de Grajaú (MA) Bertolínea (PI) Guadalupe (PI) Itaueira (PI) Jerumenha (PI) Marcos Parente (PI) Nazaré do Piauí (PI)
				Bom Jesus (PI)*.....	Cristino Castro (PI) Monte Alegre do Piauí (PI)* Palmeira do Piauí (PI) Redenção do Gurgueira (PI) Santa Luz (PI)

Região de Fortaleza.

(Continua)

METRÓPOLE REGIONAL	CENTRO SUBMETROPOLITANO	CAPITAL REGIONAL	CENTRO SUB-REGIONAL	CENTRO DE ZONA	MUNICÍPIOS SUBORDINADOS
Fortaleza (CE).....	Teresina (PI).....	Floriano (PI)*.....	Canto do Buriti (PI)*..	{ Eliseu Martins (PI) Flores do Piauí (PI) Manoel Emídio (PI) Rio Grande do Piauí (PI)
				Uruçuí (PI)*.....	{ Antônio Almeida (PI) Benedito Leite (MA) Landri Sales (PI) Ribeiro Gonçalves (PI) São Félix de Balsas (MA)*
				S. João dos Patos (MA)*	{ Nova York (MA) Paraibano (MA) Passagem Franca (MA) Pastos Bons (MA) Sucupira do Norte (MA)
				Correntes (PI)*.....	{ Avelino Lopes (PI) Barreiras do Piauí (PI) Cristalândia do Piauí (PI) Curimatá Gilbués (PI) Monta Alegre do Piauí (PI) Parnaçuá (PI)
				S. Raimundo Nonato (PI)*	{ Anísio de Abreu (PI) Caracol (PI)
	São Luís (MA).....	{ Alcântara (MA) Arixá (MA) Cedral (MA) Cururupu (MA) Guimarães (MA) Humberto de Campos (MA) Icatu (MA) Morros (MA) Paço do Lumiar (MA) Presidente Juscelino (MA) Primeira Cruz (MA) Ribamar (MA) Rosário (MA) Santa Rita (MA)
				Pinheiro (MA)*.....	{ Bacuri (MA) Bequimão (MA) Mirinzal (MA) Palmeirândia (MA)* Peri-Mirim (MA) Santa Helena (MA) Turiaçu (MA)
				São Bento (MA).....	{ Cajapió (MA) Palmeirândia (MA)* São João Batista (MA) São Vicente Ferrer (MA)
				Viana (MA).....	{ Cajari (MA) Matinha (MA) Penalva (MA)
				Itapecuru-Mirim (MA)..	{ Anajatuba (MA) Arari (MA) Catenhede (MA) Pirapemas (MA)* Presidente Vargas (MA)*
				Vargem Grande (MA)..	{ Nina Rodrigues (MA) Presidente Vargas (MA)*
				Chapadinha (MA).....	{ Anapurus (MA) Mata Roma (MA) São Benedito do Rio Preto (MA) Urbano Santos (MA)
				Brejo (MA)*.....	{ Buriti (MA) Santa Quitéria do Maranhão (MA)*

Região de Fortaleza

(Continua)

METRÓPOLE REGIONAL	CENTRO SUBMETROPOLITANO	CAPITAL REGIONAL	CENTRO SUB-REGIONAL	CENTRO DE ZONA	MUNICÍPIOS SUBORDINADOS
Fortaleza (CE).....	São Luís (MA).....			Codó (MA)*.....	Governador Archer (MA)* Santo Antônio dos Lopes (MA)* Timbiras (MA)
				Pedreiras (MA)*.....	Esperantinópolis (MA) Igarapé Grande (MA) Joselândia (MA) Lago do Junco (MA) Lago da Pedra (MA)* Lima Campos (MA) Poço das Pedras (MA)
				Caxias (MA)*.....	Afonso Cunha (MA) Aldeias Altas (MA) Buriti Bravo (MA)* Coelho Neto (MA) Duque Bacelar (MA) Governador Eugênio Barros (MA)* Matões (MA) Parnarama (MA)
				Dom Pedro (MA)*....	Gonçalves Dias (MA) Governador Archer (MA)* Governador Eugênio Barros (MA)* Santo Antônio dos Lopes (MA)
				Presidente Dutra (MA)*	Graça Aranha (MA) São Domingos do Maranhão (MA)* Tuntum (MA)*
				Colinas (MA)*.....	Buriti Bravo (MA)* Fortuna (MA) Mirador (MA) São Domingos do Maranhão (MA)*
				Barra do Corda (MA)..	Tuntum (MA)*
				Grajaú (MA).....	Amarante do Maranhão (MA)* Sítio Novo (MA)*
			Bacabal (MA).....		Ipixuna (MA) Lago da Pedra (MA)* Lago Verde (MA)
			Vitorino Freire (MA)..		Altamira do Maranhão (MA) Bacabinha (MA) Filho d'Água das Cunhãs (MA) Pio XII (MA)
			Coroatá (MA).....		Pirapemas (MA)* São Mateus do Maranhão (MA)
			Santa Inês (MA)*..		Bom Jardim (MA) Monção (MA) Pindaré-Mirim (MA) Santa Luzia (MA) Vitória do Mearim (MA)
			São João dos Patos (MA)*		Nova York (MA) Paraibano (MA) Passagem Franca (MA) Pastos Bons (MA) Sucupira do Norte (MA)
			Balsas (MA)*.....		Alto Parnaíba (MA) Fortaleza dos Nogueiras (MA) Loreto (MA) Riachão (MA)* Sambaíba (MA) Santa Filomena (PI) São Félix de Balsas (PI)* S. Raimundo das Mangabeiras (MA) Tasso Fragoso (MA)

Região de Fortaleza

(Continua)

METRÓPOLE REGIONAL	CENTRO SUBMETROPOLITANO	CAPITAL REGIONAL	CENTRO SUB-REGIONAL	CENTRO DE ZONA	MUNICÍPIOS SUBORDINADOS
Fortaleza (CE).....		Crato-Juazeira do Norte (CE)*.....			Altaneira (CE) Assaré (CE) Aurora (CE) Barbalha (CE) Caririagu (CE) Jardim (CE) Missão Velha (CE) Nova Olinda (CE) Santana do Cariri (CE)
				Brejo Santo (CE)*.....	Abaiera (CE) Barro (CE) Jati (CE) Mauriti (CE) Milagres (CE) Penaforte (CE) Porteiras (CE)
				Campos Sales (CE)*...	Aiuaba (CE) Antonina do Norte (CE) Araripe (CE) Fronteiras (PI)* Pio IX (PI) Pontengi (CE) São Julião (PI)*
				Lavras da Mangabeira (CE)	Umari (CE)*
				Várzea Alegre (CE)*...	Cariri (CE)* Farias Brito (CE) Granjeiro (CE)
				Ouricuri (PE)*.....	Bodocó (PE) Exu (PE) Granito (PE)* Ipubi (PE) Trindade (PE)*
				Araripina (PE)*.....	Padre Marcos (PI)* Simões (PI) Trindade (PE)*
			Salgueiro (PE)*.....		Cedro (PE) Granito (PE)* Mirandiba (PE)* São José do Belmonte (PE)* Serrita (PE) Sítio dos Moreiras (PE) Terra Nova (PE) Verdejante (PE)
				Belém do São Francisco (PE)*.....	Abaré (BA)* Chorrochó (BA) Itacuruba (PE)* Macurerê (BA) Rodelas (BA)
		Mossoró (RN)*.....			Apodi (RN) Areia Branca (RN) Governador Dix-Sept Rosado (RN) Grossos (RN) Upanema (RN)
				Lajes (RN)*.....	Caicara do Rio do Vento (RN) Pedra Preta (RN) Pedro Avelino (RN)*
				Angicos (RN)*.....	Afonso Bezerra (RN) Pedro Avelino (RN)* Santana do Matos (RN)
				Açu (RN)*.....	Carnaubais (RN) Ipanguaçu (RN) Parau (RN) São Rafael (RN)

Região de Fortaleza

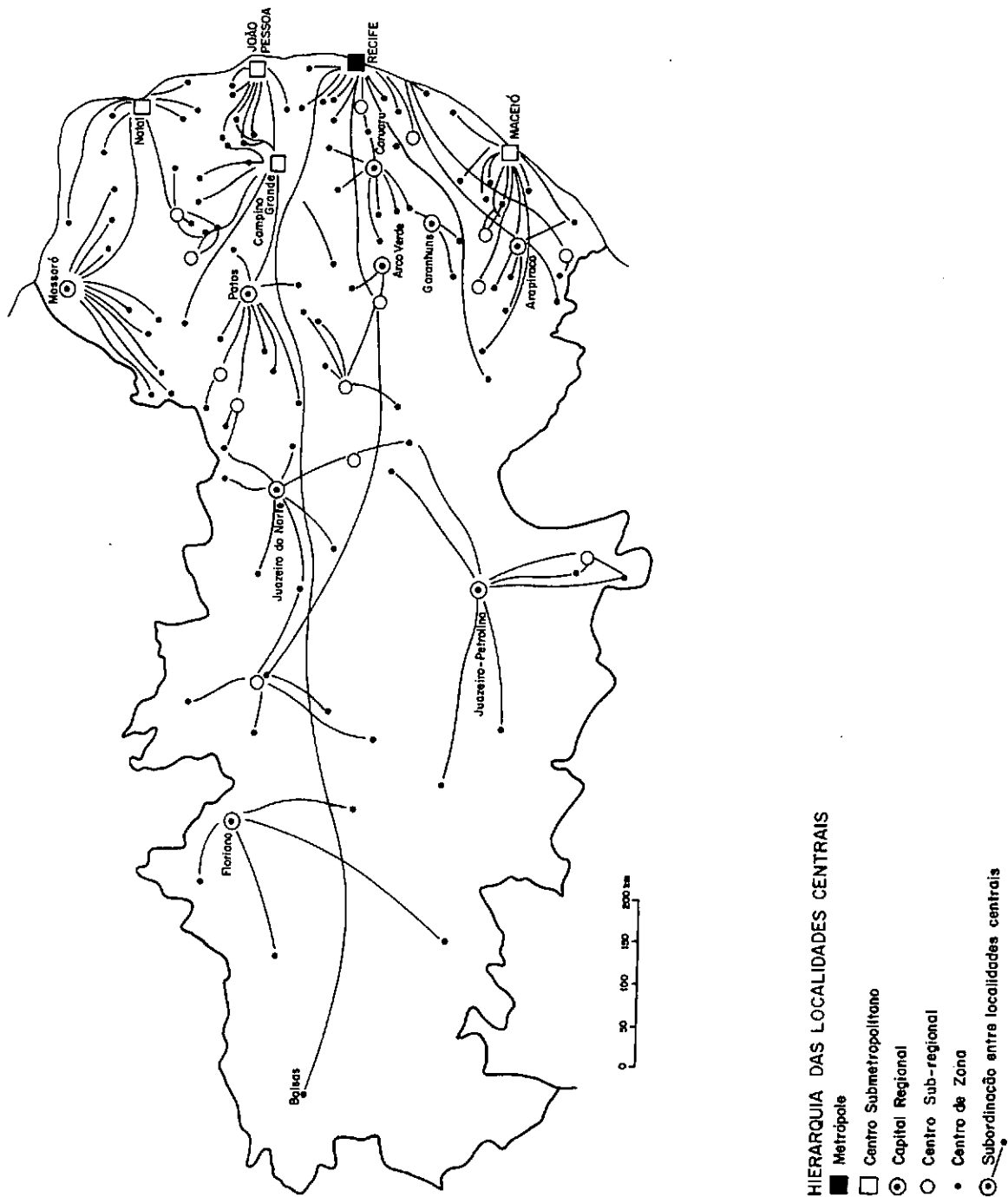
(Conclusão)

METRÓPOLE REGIONAL	CENTRO SUBMETROPOLITANO	CAPITAL REGIONAL	CENTRO SUB-REGIONAL	CENTRO DE ZONA	MUNICÍPIOS SUBORDINADOS
Fortaleza (CE).....	Mossoró (RN)*....		Carnaúbas (RN)*.....	{ Augusto Severo (RN) Felipe Guerra (RN) Janduís (RN) Filho d'Água dos Borges (RN)*
				Umarizal (RN)*.....	{ Antônio Martins (RN) Itaú (RN) Lucrécia (RN)* Martins (RN)* Filho d'Água dos Borges (RN) Portalegre (RN)* Rodolfo Fernandes (RN) Riacho da Cruz (RN) Severiano de Melo (RN) Tabuleiro Grande (RN) Viçosa (RN)
				Patu (RN)*.....	{ Almino Afonso (RN) Belém do Brejo do Cruz (PB) Fruitoso Gomes (RN) Lucrécia (RN)* Messias Targino (RN) Filho d'Água dos Borges (RN)* Rafael Godeiro (RN)
				Pau dos Ferros (RN)*.	{ Água Nova (RN) Alexandria (RN)* Dr. Severiano (RN) Encontro (RN) Francisco Dantas (RN) José da Penha (RN)* Luís Gomes (RN)* Marcelino Vieira (RN) Martins (RN)* Pilões (RN) Portalegre (RN)* Rafael Fernandes (RN) Riacho de Santana (RN) São Francisco do Oeste (RN)
				São Miguel (RN)*....	{ Cel. João Pessoa (RN) Pereiro (CE)*
			Cajazeiras (PB)*...	{ Antenor Navarro (PB)* Bom Jesus (PB) Cachoeira dos Índios (PB) Monte Horebe (PB) São José das Piranhas (PB) Triunfo (PB)
			Ipauimir (CE)*.....	{ Baixio (CE)* Santa Helena (PB) Umari (CE)*
			Levras da Mangabeira (CE)*	{ Umari (CE)*
			Sousa (PB)*.....	{ Aguiar (PB)* Antenor Navarro (PB)* Carrapateira (PB) Lauro (PB) Nazarezinho (PB) Santa Cruz (PB) São José da Lagoa Tapada (PB) Tenente Ananias (RN)
			Uiraúna (PB)*.....	{ José da Penha (RN)* Luís Gomes (RN)* Paraná (RN)

* Indica que a cidade assinalada subordina-se também a uma outra localidade central.

4.4 – Região de influência de Recife

REGIÃO DE INFLUÊNCIA DE RECIFE



Mapa 5

Região de Recife

(Continua)

METRÓPOLE REGIONAL	CENTRO SUBMETROPOLITANO	CAPITAL REGIONAL	CENTRO SUB-REGIONAL	CENTRO DE ZONA	MUNICÍPIOS SUBORDINADOS
Recife (PE).....					<ul style="list-style-type: none"> Cabo (PE) Igarassu (PE) Ipojuca (PE) Itamaracá (PE) Jaboatão (PE) Morano (PE) Otinda (PE) Pau d'Alho (PE)* Paulista (PE) São Lourenço da Mata (PE) Sirinhaém (PE)
				Goiana (PE).....	<ul style="list-style-type: none"> Alhandra (PB) Caaporã (PB) Condado (PE)* Itambé (PE)* Itaquitinga (PE) Pitumbu (PB)
				Barreiros (PE).....	<ul style="list-style-type: none"> Rio Formoso (PE) São José da Coroa Grande (PE)
				Ribeirão (PE).....	<ul style="list-style-type: none"> Cortês (PE) Gamela (PE)
				Escada (PE).....	<ul style="list-style-type: none"> Amaraji (PE)* Primavera (PE)
				Timbaúba (PE).....	<ul style="list-style-type: none"> Aliança (PE)* Camutanga (PE) Condado (PE)* Ferreiros (PE) Itambé (PE)* Macaparana (PE) São Vicente Ferrer (PE) Vicência (PE)*
				Limoeiro (PE).....	<ul style="list-style-type: none"> Bom Jardim (PE)* Cumarú (PE) Feira Nova (PE) João Alfredo (PE)* Machados (PE) Orobó (PE)* Passira (PE) Salgadinho (PE)
				Carpina (PE).....	<ul style="list-style-type: none"> Buenos Aires (PE)* Lagoa do Itaenga (PE) Pau d'Alho (PE)* Tracunhaém (PE)*
				Nazaré da Mata (PE)..	<ul style="list-style-type: none"> Aliança (PE)* Buenos Aires (PE)* Tracunhaém (PE)* Vicência (PE)*
			Vitória de Santo Antão (PE).....		<ul style="list-style-type: none"> Chã da Alegria (PE) Gloria do Guitá (PE) Pombos (PE)
			Gravatá (PE)*.....		<ul style="list-style-type: none"> Amaraji (PE)* Chã Grande (PE) Sairé (PE)*
			Palmares (PE).....		<ul style="list-style-type: none"> Água Preta (PE) Colônia Leopoldina (AL) Joaquim Nabuco (PE) Novo Lino (AL)
			Catende (PE).....		<ul style="list-style-type: none"> Belém de Maria (PE) Cupira (PE) Lagoa dos Gatos Marajá (PE) Quipapá São Benedito do Sul (PE)

Região de Recife

(Continua)

METRÓPOLE REGIONAL	CENTRO SUBMETROPOLITANO	CAPITAL REGIONAL	CENTRO SUB-REGIONAL	CENTRO DE ZONA	MUNICÍPIOS SUBORDINADOS
Recife (PE).....		Caruaru (PE).....			Agrestina (PE) Altinho (PE) Panaíras (PE) Riacho das Almas (PE) São Caetano (PE)
				Surubim (PE).....	Bom Jardim (PE)* Frei Miguelinho (PE) João Alfredo (PE)* Drobó (PE)* Santa Maria do Cambucá (PE) Taquaritinga do Norte (PE)* Umbuzeiro (PE) Vertentes (PE)
				Bonito (PE).....	Barra de Guarabira (PE) Camocim de São Félix (PE)* São Joaquim do Monte (PE)*
				Gravatá (PE)*.....	Amaraji (PE)* Chã Grande (PE) Sairé (PE)*
				Bezerros (PE).....	Camocim de São Félix (PE)* Sairé (PE)* São Joaquim do Monte (PE)*
				Santa Cruz do Capiberibe (PE).....	Barra do São Miguel (PB) Brejo da Madre de Deus (PE) Jataúba (PE) São João do Cariri (PB)* Taquaritinga do Norte (PE)* Toritama (PE)
				Belo Jardim (PE).....	Sanharó (PE)* Tacaibó (PE)
				São Bento do Una (PE)	Cachoeirinha (PE)
				Pesqueira (PE).....	Alagoinha (PE) Focão (PE) Sanharó (PE)*
				Lajedo (PE)*.....	Calçado (PE) Ibirajuba (PE) Jurema (PE)
		Garanhuns (PE).....			Ange!im (PE) Brejão (PE) Caetés (PE) Canhotinho (PE) Capoeiras (PE) Correntes (PE) Jupi (PE) Palmeirinha (PE) Paranatama (PE) São João (PE)
				Bom Conselho (PE)....	Iati (PE)* Lagoa do Ouro (PE) Quebrangulo (AL)* Saloá (PE) Teresinha (PE)
				Águas Belas (PE).....	Iati (PE)* Itaíba (PE) Maravilha (AL)* Ouro Branco (AL)*
				Lajedo (PE)*.....	Calçado (PE) Ibirajuba (PE) Jurema (PE)

Região de Recife

(Continua)

METRÓPOLE REGIONAL	CENTRO SUBMETROPOLITANO	CAPITAL REGIONAL	CENTRO SUB-REGIONAL	CENTRO DE ZONA	MUNICÍPIOS SUBORDINADOS
Recife (PE).....		Arcoverde (PE)....			Buíque (PE) Ibimirim (PE)* Inajá (PE)* Pedra (PE) Tupanatinga (PE) Venturosa (PE)
				Sertânia (PE).....	(Custódia (PE)
			Serra Talhada (PE).		Betânia (PE)* Calumbi (PE)* Mirandiba (PE)* São José do Belmonte (PE)*
				Triunfo (PE).....	Calumbi (PE)* Flores (PE) Manaira (PB) Princesa Isabel (PB)
				Tabira (PE).....	Água Branca (PB) Ingazeira (PE)* Solidão (PE)*
				Afogados da Ingazeira (PE)	Carnaíba (PE) Igaraci (PE) Ingazeira (PE)* Juru (PB) Solidão (PE)* Tavares (PB)
				Floresta (PE).....	Betânia (PE)* Ibimirim (PE)* Inajá (PE)* Itacuruba (PE)* Petrolândia (PE)* Tacaratu (PE)*
		Juazeiro (BA) — Petrolina (PE)* ..			Afrânio (PE) Casanova (BA) Curaçá (BA) Paulistana (PI) Santa Maria da Boa Vista (PE)*
				Remanso (BA)*.....	Campo Alegre de Lourdes (BA) Pilão Arcado (BA) Santo Sé (BA)
				Belém de São Francisco (PE)*.....	Abaré (BA)* Chorrochó (BA) Itacuruba (PE)* Macururê (BA) Rodelas (BA)
				Cabrobó (PE)*.....	Abaré (BA)* Orocó (PE) Parnamirim (PE) Santa Maria da Boa Vista (PE)
				São Raimundo Nonato (PI)*.....	Anísio de Abreu (PI) Caracol (PI)
			Senhor do Bonfim (BA)		Antônio Gonçalves (BA)* Itiúba (BA) Jaguarari (BA)
				Campo Formoso (BA)*.	Antônio Gonçalves (BA)* Pindobaçu (BA)*
				Saúde (BA)*.....	Caém (BA)* Caldeirão Grande (BA) Pindobaçu (BA)*

Região de Recife

(Continua)

METRÓPOLE REGIONAL	CENTRO SUBMETROPOLITANO	CAPITAL REGIONAL	CENTRO SUB-REGIONAL	CENTRO DE ZONA	MUNICÍPIOS SUBORDINADOS
Recife (PE).....	Natal (RN).....				Arês (RN) Barcelona (RN) Bom Jesus (RN) Eduardo Gomes (RN) Macaíba (RN) Monte Alegre (RN) Nísia Floresta (RN) Presidente Juscelino (RN) Riachuelo (RN) Ruy Barbosa (RN) São Gonçalo do Amarante (RN) São José do Mipibu (RN) São Paulo do Potengi (RN) São Pedro (RN) São Tomé (RN) Senador Efoi de Scura (RN) Senador Georgino Avelino (RN) Tibau do Sul (RN) Vera Cruz (RN)
				Canguaretama (RN)....	Bela Formosa (RN) Goianinha (RN)* Pedro Velho (RN)* Vila Flor (RN)
				Nova Cruz (RN).....	Araruna (PB)* Caçara (PB)* Espírito Santo (RN)* Goianinha (RN)* Lagoa d'Anta (RN)* Montanhas (RN) Monte das Gameleiras (RN) Passa e Fica (RN)* Pedro Velho (RN)* São José do Campestre (RN) Serra de São Bento (RN) Tacima (PB)* Várzea (RN)*
				Santo Antônio (RN)...	Brejinho (RN) Espírito Santo (RN)* Januário Cicco (RN) Lagoa d'Anta (RN)* Lagoa de Pedras (RN) Lagoa Salgada (RN) Passagem (RN) Serrinha (RN) Várzea (RN)
				Ceará-Mirim (RN)....	Extremoz (RN) Ielmo Marinho (RN) Maxaranguape (RN) Poço Redondo (RN)* Pureza (RN) Taipu (RN) Touros (RN)
				João Câmara (RN)...	Bento Fernandes (RN) Jandaíra (RN) Jardim de Angicos (RN) Parazinho (RN) Pedra Grande (RN) Poço Redondo (RN)* São Bento do Norte (RN)
				Macau (RN).....	Alto do Rodrigues (RN) Galinhos (RN) Guamaré (RN) Pendências (RN)
				Currais Novos (RN) {	Cerro Corá (RN) Florânia (RN) Lagoa Nova (RN) São Vicente (RN)

Região de Recife

(Continua)

METRÓPOLE REGIONAL	CENTRO SURMETROPOLITANO	CAPITAL REGIONAL	CENTRO SUB-REGIONAL	CENTRO DE ZONA	MUNICÍPIOS SUBORDINADOS
Recife (PE).....	Natal (RN).....			Acari (RN).....	{ Carnaúba dos Dantas (RN)* Cruzeta (RN)
				Santa Cruz (RN).....	{ Campo Redondo (RN) Coronel Ezequiel (RN) Japi (RN) Lagoa dos Velhos (RN) Lajes Pintadas (RN) São Bento do Trairi (RN) Sítio Novo (RN) Tangará (RN)
				Parelhas (RN)*.....	{ Carnaúba dos Dantas (RN)* Equador (RN) Santana do Seridó (RN)
				Jardim do Seridó (RN)*	{ Carnaúba dos Dantas (RN)* Ouro Branco (RN) São José do Seridó (RN)
			Caicó (RN)*.....		{ Brejo da Cruz (PB) Ipuera (RN) Jardim de Piranhas (RN) Jucurutu (RN) São Fernando (RN) São João do Sabugi (RN) Serra Negra do Norte (RN) Timbaúba dos Batistas (RN)
				Parelhas (RN)*.....	{ Carnaúba dos Dantas (RN)* Equador (RN) Santana do Seridó (RN)
				Jardim do Seridó (RN)	{ Carnaúba dos Dantas (RN)* Ouro Branco (RN) São José do Seridó (RN)
		Mossoró (RN)*.....			{ Apodi (RN) Areia Branca (RN) Governador Dix-Sept Rosado (RN) Grossos (RN) Upanema (RN)
				Lajes (RN)*.....	{ Caiçara do Rio do Vento (RN) Pedra Preta (RN) Pedro Avelino (RN)*
				Angicos (RN)*.....	{ Afonso Bezerra (RN) Pedro Avelino (RN)* Santana do Matos (RN)
				Açu (RN)*.....	{ Carnaubais (RN) Ipangaçu (RN) Paraú (RN) São Rafael (RN)
				Caraúbas (RN)*.....	{ Augusto Severo (RN) Felipe Guerra (RN) Jandúis (RN) Olho d'Água dos Borges (RN)
				Umarizal (RN)*.....	{ Antônio Martins (RN) Itaú (RN) Lucrecia (RN)* Martins (RN)* Olho d'Água dos Borges (RN) Portalegre (RN)* Rodolfo Fernandes (RN) Riacho da Cruz (RN) Severiano de Melo (RN) Tabuleiro Grande (RN) Viçosa (RN)

Região de Recife

(Continua)

METRÓPOLE REGIONAL	CENTRO SUBMETROPOLITANO	CAPITAL REGIONAL	CENTRO SUB-REGIONAL	CENTRO DE ZONA	MUNICÍPIOS SUBORDINADOS
Recife (PE).....	Natal (RN).....	Mossoró (RN)*....		Patu (RN)*.....	{ Almino Afonso (RN) Belém do Brejo da Cruz (PB) Frutuoso Gomes (RN) Lucrecia (RN)* Messias Targino (RN) Olho d'Água dos Borges (RN) Rafael Godeiro (RN)
				Pau dos Ferros (RN)*..	{ Água Nova (RN) Alexandria (RN)* Dr. Severiano (RN) Encontro (RN) Francisco Dantas (RN) José da Penha (RN)* Luís Gomes (RN)* Marcelino Vieira (RN) Martins (RN)* Pilões (RN) Portalegre (RN)* Rafael Fernandes (RN) Riacho de Santana (RN) São Francisco do Oeste (RN)
				São Miguel (RN)*....	{ Cel. João Pessoa (RN) Pereiro (CE)*
	João Pessoa — Campina Grande (PB)...	João Pessoa (PB)..		{ Bayeux (PB) Cabedelo (PB) Conde (PB) Cruz do Espírito Santo (PB) Lucena (PB) Pedras de Fogo (PB) Santa Rita (PB)
				Maranguape — Rio Tinto (PB).....	{ Bala da Traição (PB) Itapororoca (PB) Jacaraú (PB) Mataraca (PB)
				Sapé (PB).....	{ Caldas Brandão (PB) Gurinhém (PB) Mari (PB)
				Itabaiana (PB)*.....	{ Ingá (PB) Itatuba (PB) Juripiranga (PB) Mogéiro (PB) Pilar (PB) Salgado de São Félix (PB) São Miguel do Taipu (PB) Serra Redonda (PB)
				Guarabira (PB)*.....	{ Alagoinha (PB) Araçagi (PB) Belém (PB)* Caiçara (PB)* Cuitegi (PB) Duas Estradas (PB) Lagoa de Dentro (PB) Mulungu (PB) Pilões (PB)* Pilõezinhos (PB) Pirpirituba (PB) Serra da Raiz (PB) Tacima (PB)*
				Bananeiras — Solânea (PB).....	{ Arara (PB)* Araruna (PB)* Belém (PB)* Borborema (PB) Cacimba de Dentro (PB) Dona Inês (PB) Pilões (PB)* Serraria (PB)
				Areia (PB)*.....	{ Remígio (PB)*
				Alagoa Grande (PB)*..	{ Juarez Távora (PB)

Região de Recife

(Continua)

METRÓPOLE REGIONAL	CENTRO SUBMETROPOLITANO	CAPITAL REGIONAL	CENTRO SUB-REGIONAL	CENTRO DE ZONA	MUNICÍPIOS SUBORDINADOS
Recife (PE).....	João Pessoa — Campina Grande (PB)	Campina Grande (PB)			Areial (PB) Aroeiras (PB) Boqueirão (PB) Cabaceiras (PB) Fagundes (PB) Gurjão (PB) Juazeirinho (PB) Lagoa Seca (PB) Livramento (PB) Massaranduba (PB) Montadas (PB) Natuba (PB) Olivados (PB) Pocinhos (PB) Puxinanã (PB) Queimadas (PB) São João do Cariri (PB)* Seridó (PB) Soledade (PB) Taperoá (PB)
				Cuité (PB).....	Barra de Santa Rosa (PB) Jaçanã (RN) Nova Florista (RN)
				Picuí (PB).....	Cubati (PB) Frei Martinho (PB) Nova Palmeira (PB) Pedra Lavrada (PB)
				Esperança (PB).....	Alagoa Nova (PB) Remígio (PB)* São Sebastião da Lagoa da Roça (PB)
				Monteiro (PB).....	Camalaú (PB) Congo (PB) Duro Velho (PB) Prata (PB) São João do Tigre (PB) São José dos Cordeiros (PE) São Sebastião do Umbuzeiro (PB) Serra Branca (PB) Sumé (PB)
				Carolé do Rocha (PB).	Alexandrina (RN)* Brajo dos Santos (PB) Bom Sucesso (PB) Jericó (PB) João Dias (RN) Riacho dos Cavalos (PB) São Bento (PB)
				Itabaiana (PB)*.....	Ingá (PB) Itatuba (PB) Juripiranga (PB) Mogéiro (PB) Pilar (PB) Salgado de São Félix (PB) São Miguel do Taípu (PB) Serra Redonda (PB)
				Guarabira (PB)*.....	Alagoinha (PB) Aracagi (PB) Belém (PB)* Caiçara (PB)* Cuité (PB) Duas Estradas (PB) Lagoa de Dentro (PB) Mulungu (PB) Pilões (PB)* Pitangueira (PB) Pirpirituba (PB) Serra da Raiz (PB) Tacima (PB)*

Região de Recife

(Continua)

METRÓPOLE REGIONAL	CENTRO SUBMETROPOLITANO	CAPITAL REGIONAL	CENTRO SUB-REGIONAL	CENTRO DE ZONA	MUNICÍPIOS SUBORDINADOS
Recife (PE).....	João Pessoa — Campina Grande (PB)..	Campina Grande (PB)		Bananeiras — Solânea (PB)*.....	Arara (PB)* Araruna (PB)* Belém (PB)* Borborema (PB) Cacimba de Dentro (PB) Dona Inês (PB) Pilões (PB)* Serraria (PB)
				Areia (PB)*.....	(Remígio (PB)*
				Alagoa Grande (PB)*..	(Juarez Távora (PB)
			Caicó (RN)*.....		Brejo da Cruz (PB) Ipueira (RN) Jardim de Piranhas (RN) Jucurutu (RN) São Fernando (RN) São João do Sabugi (RN) Serra Negra do Norte (RN) Timbaúba dos Batistas (RN)
				Parelhas (RN)*.....	Carnaúba dos Dantas (RN)* Equador (RN) Santana do Seridó (RN)
				Jardim do Seridó (RN)*	Carnaúba dos Dantas (RN)* Ouro Branco (RN) São José do Seridó (RN)
		Patos (PB).....			Cacimba de Areia (PB) Catingueira (PB) Desterro (PB) Imaculada (PB) Mãe-d'Água (PB) Malta (PB) Passagem (PB) Quixaba (PB) Santa Terezinha (PB) São José de Espinhares (PB) São José do Bonfim (PB) São Mamede (PB) Teixeira
				Santa Luzia (PB).....	Junco do Seridó (PB) Salgadinho (PB) São José do Sabugi (PB) Várzea (PB)
				Pombal (PB).....	Condado (PB) Desterro de Malta (PB) Lagoa (PB) Paulista (PB)
				Piancó (PB).....	Aguiar (PB)* Boqueirão dos Cochos (PB) Coremas (PB) Emas (PB) Nova Olinda (PB) Olho d'Água (PB) Santana dos Garrotes (PB)
				Itaporanga (PB).....	Boa Ventura (PB) Curral Velho (PB) Diamante (PB) Pedra Branca (PB) São José de Caiena (PB) Serra Grande (PB)
				Conceição (PB).....	Bonito de Santa Fé (PB) Ibiara (PB) Santana de Mangueira (PB)
				São José do Egito (PE)	Brejinho (PE) Itapetim (PE) Santa Terezinha (PE) Tuparetama (PE)

Região de Recife

(Continua)

METRÓPOLE REGIONAL	CENTRO SUBMETROPOLITANO	CAPITAL REGIONAL	CENTRO SUB-REGIONAL	CENTRO DE ZONA	MUNICÍPIOS SUBORDINADOS	
Recife (PE).....	João Pessoa — Campina Grande (PB)...	Patos (PB).....	Sousa (PB)*.....	Uiraúna (PB)*.....	<ul style="list-style-type: none"> Aguiar (PB)* Antenor Navarro (PB)* Carrapateira (PB) Lastro (PB) Nazarezinho (PB) Santa Cruz (PB) São José da Lagoa Tapada (PE) Tenente Ananias (RN) 	
					<ul style="list-style-type: none"> José da Penha (RN)* Luis Gomes (RN)* Paraná (RN) 	
			Cajazeiras (PB)*...		<ul style="list-style-type: none"> Antenor Navarro (PB)* Bom Jesus (PB) Cachoeira dos Índios (PB) Monte Horebe (PB) São José das Piranhas (PB) Triunfo (PB) 	
				Ipaumirim (CE)*.....	<ul style="list-style-type: none"> Baixio (CE)* Santa Helena (PB) Umari (CE)* 	
				Lawras da Mangabeira (CE)*.....	<ul style="list-style-type: none"> Umari (CE)* 	
	Maceió (AL).....				<ul style="list-style-type: none"> Barra de Santo Antônio (AL) Coqueiro Seco (AL) Marechal Deodoro (AL) Pilar (AL) Santa Luzia do Norte (AL) São Luís do Quitunde (AL) Satuba (AL) 	
				Capela (AL).....	<ul style="list-style-type: none"> Atalaia (AL)* Cajueiro (AL)* 	
					Rio Largo (AL).....	<ul style="list-style-type: none"> Atalaia (AL)* Flexeiras (AL) Joaquim Gomes (AL) Messias (AL)
					União dos Palmares (AL)	<ul style="list-style-type: none"> Branquinha (AL) Ibateguara (AL) Murici (AL) Santana do Mundaú (AL) São José da Laje (AL)
					Porto Calvo (AL).....	<ul style="list-style-type: none"> Jacuípe (AL) Japaratinga (AL) Jundiá (AL) Maragogi (AL) Matriz de Camaragiba (AL) Passo do Camaragiba (AL) Porto de Pedras (AL) São Miguel dos Milagres (AL)
					São Miguel dos Campos (AL).....	<ul style="list-style-type: none"> Barra da São Miguel (AL) Boca da Mata (AL) Campo Alegre (AL) Coruripe (AL)* Junqueiro (AL)* Roteiro (AL)
					Penedo (AL)*.....	<ul style="list-style-type: none"> Brejo Grande (SE) Coruripe (AL)* Feliz Deserto (AL) Igreja Nova (AL) Ilha das Flores (SE) Junqueiro (AL)* Neópolis (SE) Pacatuba (SE) Piaçabuçu (AL)

Região de Recife

(Continua)

METRÓPOLE REGIONAL	CENTRO SUBMETROPOLITANO	CAPITAL REGIONAL	CENTRO SUB-REGIONAL	CENTRO DE ZONA	MUNICÍPIOS SUBORDINADOS
Recife (PE).....	Maceió (AL).....			Viçosa (AL).....	Cajueiro (AL)* Chã Preta (AL) Mar Vermelho (AL) Paulo Jacinto (AL) Pindoba (AL)
			Palmeira dos Índios (AL).....		Belém (AL) Cacimbinhas (AL) Dois Riachos (AL)* Igaci (AL) Minador do Negrão (AL) Quebrangulo (AL)*
				Marimbondo (AL).....	Anadia (AL) Tanque d'Arca (AL)
			Santana do Ipanema (AL).....		Canapi (AL) Dois Riachos (AL)* Maravilha (AL)* Ouro Branco (AL) Poço das Trincheiras (AL) São José da Tapera (AL)*
				Olho d'Água das Flores (AL).....	Carneiros (AL) Jacaré dos Homens (AL)* Monteirópolis (AL)* Oliveira (AL) São José da Tapera (AL)*
		Arapiraca (AL).....			Campo Grande (AL) Coité do Noia (AL) Feira Grande (AL) Girau do Ponciano (AL) Lagoa da Canoa (AL) Limoeiro de Anadia (AL) São Sebastião (AL) Taquarana (AL)
				Batalha (AL).....	Beio Monte (AL) Jacaré dos Homens (AL)* Jaramataia (AL) Major Isidoro (AL) Monteirópolis (AL)* Traipu (AL)*
				Pão de Açúcar (AL)*..	Monteirópolis (AL)* Palestina (AL) Porto da Folha (SE) São José da Tapera (AL)*
				Penedo (AL)*.....	Brejo Grande (SE) Coruripe (AL)* Feliz Deserto (AL) Igreja Nova (AL) Ilha das Flores (SE) Junqueiro (AL)* Neópolis (SE) Pacatuba (SE) Piaçabuçu (AL)
				Deímiro Gouveia (AL)..	Água Branca (AL)* Inhapi (AL) Mata Grande (AL) Olho d'Água do Casado (AL) Piranhas (AL)
		Crato — Juazeiro do Norte (CE)*.....			Altaneira (CE) Assaré (CE) Aurora (CE) Barbalha (CE) Caririaçu (CE) Jardim (CE) Missão Velha (CE) Nova Olinda (CE) Santana do Cariri (CE)

Região de Recife

(Continua)

METRÓPOLE REGIONAL	CENTRO SUBMETROPOLITANO	CAPITAL REGIONAL	CENTRO SUB-REGIONAL	CENTRO DE ZONA	MUNICÍPIOS SUBORDINADOS
Recife (PE).....		Crato — Juazeiro do Norte (CE)*.....		Brejo Santo (CE)*.....	Abaiara (CE) Barro (CE) Jati (CE) Mauriti (CE) Milagres (CE) Penaforte (CE) Porteiras (CE)
				Campos Sales (CE)*...	Aiuaba (CE) Antonina do Norte (CE) Araipe (CE) Fronteiras (PI)* Pio IX (PI) Potengi (CE) São Julião (PI)*
				Lavras da Mangabeira (CE)*.....	Umari (CE)*
				Várzea Alegre (CE)*...	Cariús (CE)* Farias Brito (CE) Granjairo (CE)
				Ouricuri (PE)*.....	Bodocó (PE) Exu (PE) Granito (PE)* Ipubi (PE) Trindade (PE)*
				Araripina (PE)*.....	Padre Marco (PI)* Simões (PI) Trindade (PE)*
			Salgueiro (PE)*.....		Cedro (PE) Granito (PE)* Mirandiba (PE)* São José do Belmonte (PE)* Serrita (PE) Sítio dos Moreiras (PE) Terra Nova (PE) Verdejante (PE)
				Belém do São Francisco (PE)*.....	Aberé (BA)* Chorrochó (BA) Itacuruba (PE)* Macureré (BA) Rodelas (BA)
		Floriano (PI)*.....			Barão do Grajaú (MA) Bertolínea (PI) Guadalupe (PI) Itaueira (PI) Jerumenha (PI) Marcos Parente (PI) Nazeré do Piauí (PI)
				Bom Jesus (PI)*.....	Cristino Castro (PI) Monte Alegre do Piauí (PI) Palmeira do Piauí (PI) Redenção do Gurgueia (PI) Santa Luz (PI)
				Canto do Buriti (PI)*..	Eliseu Martins (PI) Flores do Piauí (PI) Manoel Emídio (PI) Rio Grande do Piauí (PI)
				Uruçuí (PI)*.....	Antônio Almeida (PI) Benedito Leite (MA) Landri Sales (PI) Ribeiro Gonçalves (PI) São Félix de Balsas (MA)*

Região de Recife

(Continua)

METRÓPOLE REGIONAL	CENTRO SUBMETROPOLITANO	CAPITAL REGIONAL	CENTRO SUB-REGIONAL	CENTRO DE ZONA	MUNICÍPIOS SUBORDINADOS
Recife (PE).....		Florianópolis (PI)*.....		São João dos Patos (MA)*.....	<ul style="list-style-type: none"> Nova York (MA) Paráíbano (MA) Passagem Franca (MA) Pastos Bons (MA) Sucupira do Norte (MA)
			Propriá (SE)*.....		<ul style="list-style-type: none"> Amparo de São Francisco (SE) Cedro de São João (SE) Japoatã (SE) Malhada dos Bois (SE) Oitavo d'Água Grande (AL) Porto Real do Colégio (AL) São Braz (AL) São Francisco (SE) Traipu (AL)* Telha (SE)
				Aquidabã (SE)*.....	<ul style="list-style-type: none"> Canhoba (SE) Gararu (SE) Gracho Cardoso (SE)* Itabí (SE) Nossa Senhora de Lourdes (SE) Muribeca (SE)*
			Picos (PI)*.....		<ul style="list-style-type: none"> Bocaina (PI) Dom Expedito Lopes (PI) Francisco Santos (PI) Fronteiras (PI)* Itainópolis (PI) Jaicós (PI) Monsenhor Hipólito (PI) Padre Marcos (PI)* Santa Cruz do Piauí (PI) Santo Antônio de Lisboa (PI) São Julião (PI)*
				Valença do Piauí (PI)*..	<ul style="list-style-type: none"> Aroazes (PI) Elesbão Veloso (PI) Francinópolis (PI) Inhuma (PI) Ipiranga do Piauí (PI)* Novo Oriente do Piauí (PI) Pimenteiras (PI) Várzea Grande (PI)*
				Deiras (PI)*.....	<ul style="list-style-type: none"> Campinas do Piauí (PI)* Ipiranga do Piauí (PI)* Santo Inácio do Piauí (PI)* São Francisco do Piauí (PI) São José do Peixe (PI) Várzea Grande (PI)*
				Simplício Mendes (PI)*..	<ul style="list-style-type: none"> Campinas do Piauí (PI)* Isaias Coelho (PI) Paes Landim (PI)* Santo Inácio do Piauí (PI)*
				São João do Piauí (PI)*..	<ul style="list-style-type: none"> Conceição do Canindé (PI) Paes Landim (PI)* Socorro do Piauí (PI)
				Araripina (PE)*.....	<ul style="list-style-type: none"> Padre Marcos (PI)* Simões (PI) Trindade (PE)*
				Paulo Afonso (BA)*...	<ul style="list-style-type: none"> Água Branca (AL)* Coronel João Sá (BA) Glória (BA) Jeremoabo (BA)* Pedro Alexandre (BA) Petrolândia (PE)* Santa Brígida (BA) Tacaratu (PE)*

Região de Recife

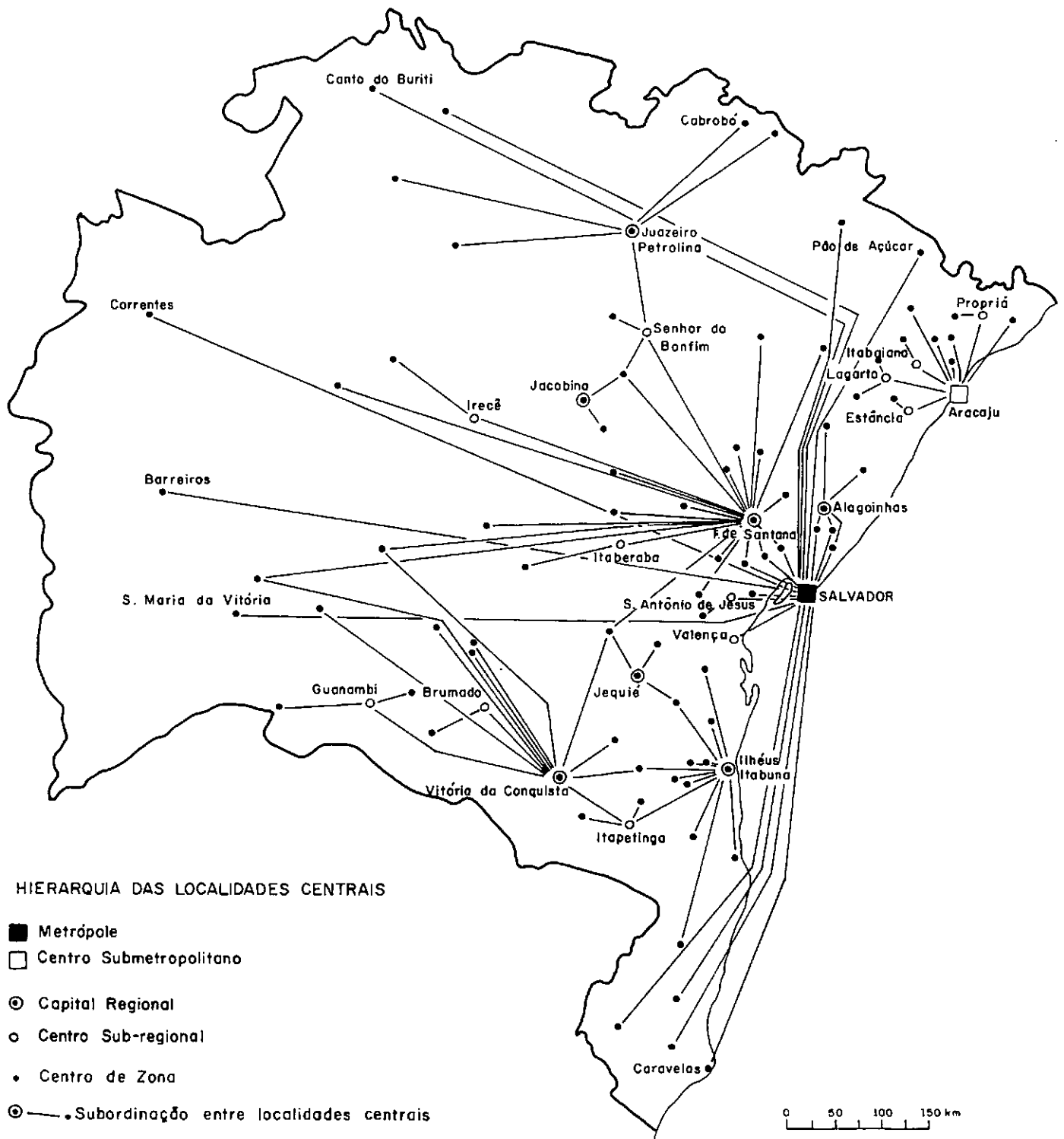
(Conclusão)

METRÓPOLE REGIONAL	CENTRO SUBMETROPOLITANO	CAPITAL REGIONAL	CENTRO SUB-REGIONAL	CENTRO DE ZONA	MUNICÍPIOS SUBORDINADOS
Recife (PE).....			Nossa Senhora da Glória (SE)*.....		Canindé de São Francisco (SE) Feira Nova (SE)* Gracho Cardoso (SE)* Monte Alegre da Sergipe (SE) Poço Redondo (SE) São Miguel do Aleixo (SE)*
			Balsas (MA)*.....		Alto Parnaíba (MA) Fortaleza dos Nogueiras (MA) Loreto (MA) Riachão (MA)* Sambaíba (MA) Santa Filomena (PI) São Félix de Balsas (MA)* São Raimundo das Mangabeiras (MA) Tasso Fragoso (MA)

* Indica que a cidade assinalada subordina-se, também, a uma outra localidade central.

4.5 – Região de influência de Salvador

REGIÃO DE INFLUÊNCIA DE SALVADOR



Mapa 6

Região de Salvador

(Continua)

METRÓPOLE REGIONAL	CENTRO SUBMETROPOLITANO	CAPITAL REGIONAL	CENTRO SUB-REGIONAL	CENTRO DE ZONA	MUNICÍPIOS SUBORDINADOS
Salvador (BA).....					Camaçari (BA) Candeias (BA) Itaparica (BA) Lauro de Freitas (BA) Salinas de Margarida (BA) São Francisco do Conde (BA) Simões Filho (BA) Vera Cruz (BA)
				Catu (BA)*.....	(São Sebastião do Passé (BA)
				Pojuca (BA)*.....	(Itanagra (BA)*
				Mata de São João (BA)*	(Itanagra (BA)*
				Nazaré (BA).....	Aratuípe (BA) Jaguaripe (BA) Muniz Ferreira (BA)
				Cachoeira — São Félix (BA)*.....	Conceição da Feira (BA) Maragogipe (BA) Muritiba (BA)
				Santo Amaro (BA)*.....	São Francisco do Conde (BA) São Sebastião do Passé (BA) Terra Nova (BA)
				Cruz das Almas (BA)*.	Governador Mangabeira (BA) Sapeaçu (BA)
				Castro Alves (BA)*....	Elísio Medrado (BA)* Santa Teresinha (BA)
			Santo Antônio de Jesus (BA).....		Conceição do Almeida (BA) Dom Macedo Costa (BA) São Felipe (BA)
			Amargosa (BA)*.....		Brejões (BA) Elísio Medrado (BA)* Milagres (BA) Nova Itarana (BA) São Miguel das Matas (BA)
			Mutuípe (BA).....		Jequiricá (BA) Laje (BA) Ubaíra (BA)
			Valença (BA).....		Cairu (BA) Camamu (BA)* Ituberá (BA)* Nilo Peçanha (BA) Taperoá (BA)
		Feira de Santana (BA).....			Amélia Rodrigues (BA) Anguera (BA) Antônio Cardoso (BA) Conceição do Jacuípe (BA) Ipecaetá (BA) Santa Bárbara (BA) Santo Estevão (BA) São Gonçalo dos Campos (BA) Teodoro Sampaio (BA)*
				Cachoeira — São Félix (BA)*.....	Conceição da Feira (BA) Maragogipe (BA) Muritiba (BA)
				Cruz das Almas (BA)..	Governador Mangabeira (BA) Sapeaçu (BA)
				Santo Amaro (BA)*.....	São Francisco do Conde (BA) São Sebastião do Passé (BA) Terra Nova (BA)

Região de Salvador

(Continua)

METRÓPOLE REGIONAL	CENTRO SUBMETROPOLITANO	CAPITAL REGIONAL	CENTRO SUB-REGIONAL	CENTRO DE ZONA	MUNICÍPIOS SUBORDINADOS
Salvador (BA).....	Feira de Santana (BA)		Conceição do Coité (BA)	{ Queimadas (BA) Retrolândia (BA) Santa Luz (BA)* Valente (BA)
				Euclides da Cunha (BA)..	{ Cansanção (BA) Monte Santo (BA) Quijingue (BA) Uauá (BA)
				Ipirá (BA).....	{ Baixa Grande (BA)* Mairi (BA)* Serra Preta (BA)
				Rui Barbosa (BA).....	{ Lajedinho (BA) Macajuba (BA) Utinga (BA) Wagner (BA)
				Mundo Novo (BA).....	{ Baixa Grande (BA)* Mairi (BA)* Piritiba (BA)* Tapiramutá (BA)
				Seabra (BA).....	{ Boninal (BA) Brotas de Macaúbas (BA) Ibitiara (BA) Iraquara (BA) Palmeiras (BA) Souto Soares (BA)
				Barra (BA).....	{ Morpará (BA) Santa Rita de Cássia (BA)
				Santana (BA)*.....	{ Brejolândia (BA)* Catolândia (BA)* Serra Dourada (BA) Tabocas do Brejo Velho (BA)
				Boquira (BA)*.....	{ Ibipitanga (BA) Macaúbas (BA) Oliveira dos Brejinhos (BA)
			Itaberaba (BA).....	{ Boa Vista do Tupim (BA) Iaçú (BA) Ibiquera (BA) Itaetê (BA) Lançóis (BA) Marcionílio Souza (BA)*	
				Andaraí (BA).....	{ Ibicoara (BA) Mucugê (BA)
			Irecê (BA).....	{ Barra do Mendes (BA) Cafarnaum (BA) Canarana (BA) Central (BA) Ibipaba (BA) Ibititá (BA) Jussara (BA) Morro do Chapéu (BA)* Presidente Dutra (BA) Uibaí (BA)	
				Xique-Xique (BA).....	{ Gentio do Ouro (BA) Ipupiara (BA)
			Senhor do Bonfim (BA)*.....	{ Antônio Gonçalves (BA)* Itiúba (BA) Jaguarari (BA)	
				Campo Formoso (BA)*.	{ Antônio Gonçalves (BA)* Pindobaçu (BA)*

Região de Salvador

(Continua)

METRÓPOLE REGIONAL	CENTRO SUBMETROPOLITANO	CAPITAL REGIONAL	CENTRO SUB-REGIONAL	CENTRO DE ZONA	MUNICÍPIOS SUBORDINADOS					
Salvador (BA).....		Feira de Santana (BA).....	Senhor do Bonfim (BA)*.....	Saúde (BA).....	{ Caém (BA)* Caldeirão Grande (BA) Pindobaçu (BA)*					
				Jacobina (BA)....	{ Caém (BA)* Mirangaba (BA) Serrolândia (BA) Várzea do Poço (BA)					
		Alegoíhas (BA)...			Saúde (BA)*.....	{ Caém (BA)* Caldeirão Grande (BA) Pindobaçu (BA)*				
					Miguel Calmon (BA) ..	{ Morro do Chapéu (BA)* Piritiba (BA)*				
		Ilhéus — Itabuna (BA)					{ Aramari (BA) Inhambupe (BA) Pedrão (BA)* Sátiro Dias (BA) Teodoro Sampaio (BA)*			
						Catu (BA)*.....	{ São Sebastião do Pessé (BA)			
						Pojuca (BA)*.....	{ Itanegra (BA)*			
						Mata de São João (BA)*	{ Itanegra (BA)*			
						Esplanada (BA).....	{ Acajutiba (BA) Agorá (BA) Cardeal Silva (BA) Conde (BA) Crisópolis (BA) Entre Rios (BA) Jandaíra (BA)			
						Otindina (BA).....	{ Cipó (BA) Nova Soure (BA)			
						Gandu (BA).....				{ Buerarama (BA) Itaju da Colônia (BA) Itapé (BA) Una (BA)* Uruçuca (BA)
										{ Ibirapitanga (BA)* Ibiraetaia (BA)* Itamarí (BA) Ituberá (BA)* Teolândia (BA) Wenceslau Guimarães (BA)
						Ubaitaba (BA).....	{ Aurelino Leal (BA) Carmem (BA)* Gongogi (BA) Ibirapitanga (BA)* Itacaré (BA) Maraú (BA)			
						Ipiá (BA)*.....	{ Barra do Rocha (BA) Dário Meira (BA) Ibiraetaia (BA)* Itagibá (BA) Ubatã (BA)			
						Itajuípe (BA).....	{ Barro Preto (BA)*			
						Coaraci (BA).....	{ Almadina (BA) Barro Preto (BA)* Itapitanga (BA)			
Ibicaraí (BA).....	{ Firmino Alves (BA)* Floresta Azul (BA) Santa Cruz da Vitória (BA)									

Região de Salvador

(Continua)

METRÓPOLE REGIONAL	CENTRO SUBMETROPOLITANO	CAPITAL REGIONAL	CENTRO SUB-REGIONAL	CENTRO DE ZONA	MUNICÍPIOS SUBORDINADOS
Salvador (BA).....		Ilhéus — Itabuna (BA)		Iguai (BA)*.....	{ Ibicuí (BA) Nova Canaã (BA)*
				Camacan (BA).....	{ Itagimirim (BA) Itapebi (BA) Mascote (BA) Pau Brasil (BA)
				Canevieiras (BA).....	{ Belmonte (BA) Una (BA)*
				Eunópolis (BA)*.....	{ Guiratinga (BA) Porto Seguro (BA)* Santa Cruz de Cabrália (BA)
			Itapetinga (BA)*...	{	{ Itarantim (BA) Macarani (BA) Maiquinique (BA) Potiraguá (BA)
				Itambé (BA)*.....	{ Coatiba Encruzilhada
				Itororó (BA)*.....	{ Firmino Alves (BA)*
		Vitória da Conquista (BA).....		{	{ Anagé (BA) Barra do Choça (BA) Belo Campo (BA) Cândido Sales (BA) Condeúba (BA) Cordeiros (BA) Piripá (BA) Presidente Jânio Quadros (BA) Tremedal (BA)
				Iguai (BA)*.....	{ Ibicuí (BA) Nova Canaã (BA)*
				Poções (BA).....	{ Boa Nova (BA) Nova Canaã (BA)* Planalto (BA)
				Maracás (BA).....	{ Barra da Estiva (BA) Contendas do Sincoré (BA) Iramaia (BA) Marcionílio Souza (BA)* Planaltino (BA)*
				Livramento do Brumado (BA).....	{ Abaíra (BA) Dom Basílio (BA) Jussiapé (BA) Piatã (BA) Rio de Contas (BA)
				Paramirim (BA).....	{ Água Quente (BA) Botuporã (BA)* Rio de Pires (BA)
				Bom Jesus da Lapa (BA)	{ Ibotirama (BA) Paratinga (BA) Riacho de Santana (BA)*
				Boquira (BA)*.....	{ Ibitipanga (BA) Macaúbas (BA) Oliveira dos Brejinhos (BA)
				Santana (BA)*.....	{ Brejoândia (BA)* Catolândia (BA)* Serra Dourada (BA) Tabocas do Brejo Velho (BA)*
			Itapetinga (BA)*...	{	{ Itarantim (BA) Macarani (BA) Maiquinique (BA) Potiraguá (BA)

Região de Salvador

(Continua)

METRÓPOLE REGIONAL	CENTRO SUBMETROPOLITANO	CAPITAL REGIONAL	CENTRO SUB-REGIONAL	CENTRO DE ZONA	MUNICÍPIOS SUBORDINADOS
Salvador (BA).....		Vitória da Conquista (BA).....		Itambá (BA).....	{ Caatiba (BA) Encruzilhada (BA)
				Itororó (BA).....	{ Firmino Alves (BA)*
			Brumado (BA).....	{	{ Aracatu (BA) Ituaçu (BA) Malhada das Pedras (BA) Tanhaçu (BA)
				Caculé (BA).....	{ Ibiassucê (BA)* Jacaraci (BA) Licínio de Almeida (BA) Mortugaba (BA) Riacho do Antônio (BA)
			Guanambi (BA)*....	{	{ Candiba (BA) Palmas de Monte Alto (BA) Pindaí (BA) Sebastião Laranjeiras (BA) Urandi (BA)*
				Carinhanha (BA).....	{ Malhada (BA)
				Ceatiú (BA).....	{ Botuporã (BA)* Ibiassucê (BA)* Igaporã (BA) Riacho de Santana (BA)
		Jequié (BA).....	{	{ Aiquara (BA) Itaji (BA) Jitaúna (BA) Lafaiete Coutinho (BA) Manoel Vitorino (BA)	
				Jaguaquara (BA).....	{ Cravolândia (BA) Irajuba (BA) Itaquara (BA) Itiruçu (BA) Planaltino (BA)* Santa Inês (BA)
				Ipiá (BA)*.....	{ Barra do Rocha (BA) Dario Meira (BA) Ibirataia (BA)* Itagibá (BA) Ubatã (BA)
				Maracás (BA)*.....	{ Barra da Estiva (BA) Contendas do Sincorá (BA) Iramaia (BA) Marcionílio Souza (BA)* Planaltino (BA)*
		Juazeiro (BA) — Petrolina (PE)*....	{	{ Afrônio (PE) Casa Nova (BA) Curaçá (BA) Paulistana (PI) Santa Maria da Boa Vista (PE)*	
				Remanso (BA)*.....	{ Campo Alegre de Lourdes (BA) Piñão Arcado (BA) Sento Sé (BA)
				Belém do São Francisco (PE)*.....	{ Abaré (BA)* Chorrochó (BA) Itacuruba (PE)* Macururé (BA) Rodelas (BA)
				Cabrcó (PE)*.....	{ Abaré (BA)* Orocó (PE) Parnamirim (PE) Santa Maria da Boa Vista (PE)*

Região de Salvador

(Continua)

METRÓPOLE REGIONAL	CENTRO SUBMETROPOLITANO	CAPITAL REGIONAL	CENTRO SUB-REGIONAL	CENTRO DE ZONA	MUNICÍPIOS SUBORDINADOS
Salvador (BA).....		Juazeiro (BA) — Petrolina (PE)* cont.	Senhor do Bonfim (BA)*.....	São Raimundo Nonato (PI)*.....	{ Anísio de Abreu (PI) Caracol (PI)
				Campo Formoso (BA)*.....	{ Antônio Gonçalves (BA)* Itiúba (BA) Jaguarari (BA)
				Saúde (BA)*.....	{ Caém (BA)* Caldeirão Grande (BA) Pindobaçu (BA)*
	Aracaju (SE).....				{ Areia Branca (SE) Barra dos Coqueiros (SE) Itaporanga d'Ajuda (SE) Laranjeiras (SE) Nossa Senhora do Socorro (SE) Riachuelo (SE) São Cristóvão (SE)
				Maruim (SE).....	{ Carmópolis (SE)* Divina Pastora (SE) General Maynard (SE) Rosário do Catete (SE) Santa Rosa de Lima (SE) Santo Amaro de Brotas (SE)
				Nossa Senhora das Dores (SE).....	{ Cumbe (SE)* Feira Nova (SE)* São Miguel do Aleixo (SE)* Siriri (SE)*
				Capela (SE).....	{ Carmópolis (SE)* Cumbe (SE)* Japaratuba (SE) Muribeca (SE)* Pirambu (SE) Siriri (SE)*
				Nossa Senhora da Glória (SE)*.....	{ Canindé de São Francisco (SE) Feira Nova (SE)* Gracho Cardoso (SE)* Monte Alegre de Sergipe (SE) Poço Redondo (SE) São Miguel do Aleixo (SE)*
				Penedo (AL)*.....	{ Brejo Grande (SE) Coruripe (AL)* Feliz Deserto (AL) Igreja Nova (AL) Ilha das Flores (SE) Junqueiro (AL)* Neópolis (SE) Pacatuba (SE) Piassabuçu (AL)
			Propriá (SE)*.....		{ Amparo de São Francisco (SE) Cedro de São João (SE) Japoatã (SE) Melhada dos Bois (SE) O'ho d'Água Grande (AL) Porto Real do Colégio (AL) São Braz (AL) São Francisco (SE) Traipu (AL)* Telha (SE)
				Aquidabã (SE)*.....	{ Canhoba (SE) Gararu (SE) Gracho Cardoso (SE)* Itabi (SE) Nossa Senhora de Lourdes (SE) Muribeca (SE)*

Região de Salvador

(Continua)

METRÓPOLE REGIONAL	CENTRO SUBMETROPOLITANO	CAPITAL REGIONAL	CENTRO SUB-REGIONAL	CENTRO DE ZONA	MUNICÍPIOS SUBORDINADOS
Salvador (BA).....	Aracaju (SE).....		Itabaiana (SE).....		Campo de Brito (SE) Jacambira (SE) Melhador (SE) Moita Bonita (SE) Ribeirópolis (SE) São Domingos (SE)
				Frei Paulo (SE).....	Carira (SE) Nossa Senhora Aparecida (SE) Pedra Mole (SE)
			Lagarto (SE).....		Riachão dos Dantas (SE)* Salgado (SE)
				Simão Dias (SE).....	Paripiranga (BA) Pedra Mole (SE)* Pinhão (SE) Poço Verde (SE)*
				Tobias Barreto (SE)....	Itapicuru (BA) Poço Verde (SE)* Rio Real (BA)
			Estância (SE).....		Cristinápolis (SE) Indiaroba (SE) Itabaianinha (SE) Santa Luzia do Itanhi (SE) Tomar do Geru (SE) Umbaúba (SE)
				Boquim (SE).....	Araúá (SE) Pedrinhas (SE) Riachão dos Dantas (SE)*
				Barreiras (BA)*.....	Angical (BA) Baianópolis (BA) Brejoândia (BA)* Catoândia (BA)* Cotegipe (BA) Cristópolis (BA) Formosa do Rio Preto (BA) Riachão das Neves (BA) São Desidério (BA) Santa Rita de Cássia (BA) Tobocás do Brejo Velho (BA)*
				Santa Maria da Vitória (BA)*.....	Canápolis (BA) Cocos (BA)* Coribe (BA) Correntina (BA)
				Medeiros Neto (BA)*..	Alcobaça (BA)* Ibirapuá (BA) Itanhém (BA) Lajedão (BA) Prado (BA)*
				Caravelas (BA)*.....	Alcobaça (BA)* Mucuri (BA) Nova Viçosa (BA) Prado (BA)*
				Teixeira de Freitas (BA)* ²	Alcobaça (BA)*
				Itamaraju (BA)*.....	Alcobaça (BA)* Porto Seguro (BA)* Prado (BA)*
				Paulo Afonso (BA)*....	Água Branca (AL)* Coronel João Sá (BA) Glória (BA) Jeremoabo (BA)* Pedro Alexandre (BA) Petrolândia (PE)* Santa Brígida (BA) Teceratu (PE)*

Região de Salvador

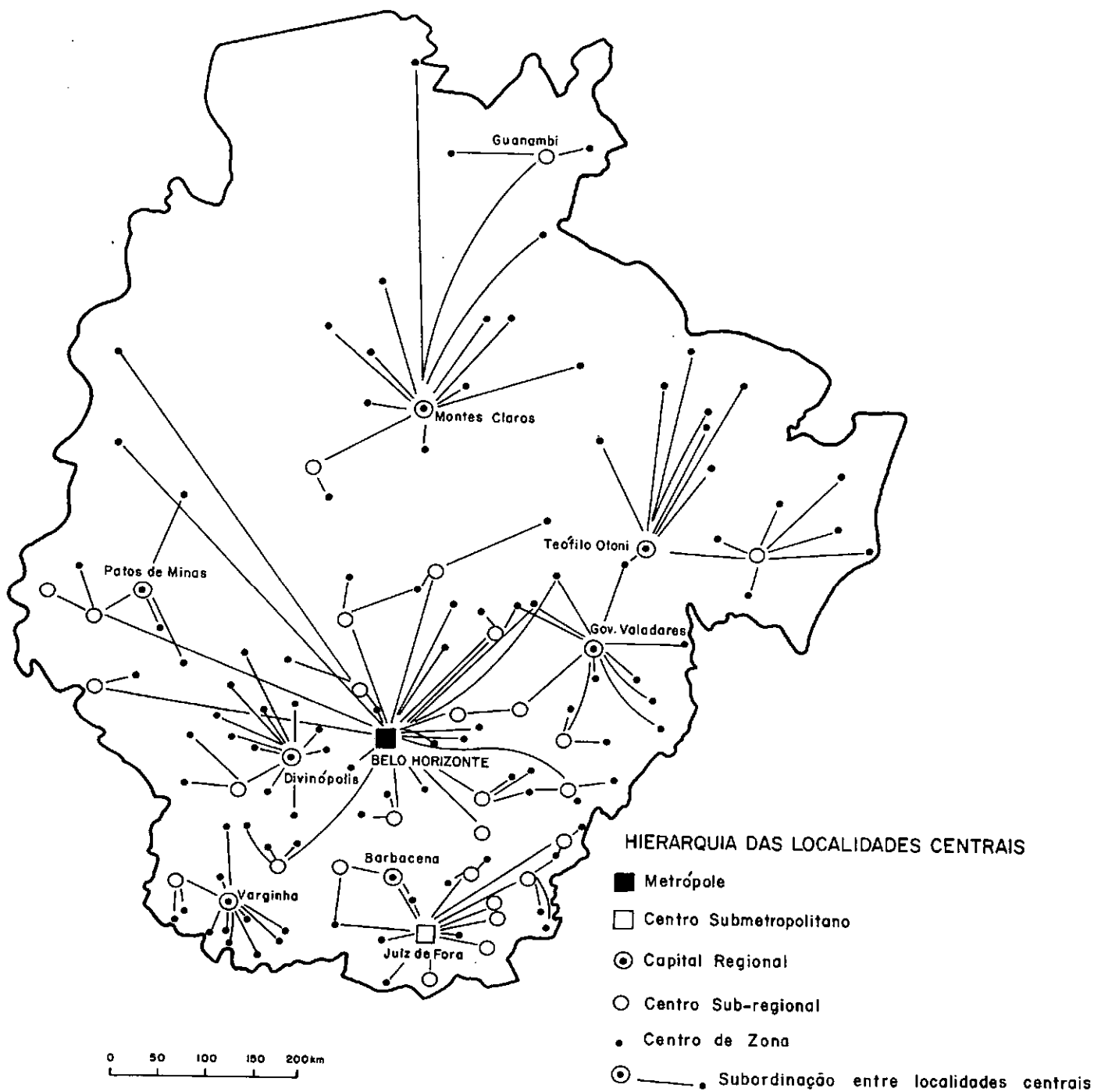
(Conclusão)

METRÓPOLE REGIONAL	CENTRO SUBMETROPOLITANO	CAPITAL REGIONAL	CENTRO SUB-REGIONAL	CENTRO DE ZONA	MUNICÍPIOS SUBORDINADOS
Salvador (BA).....				Pão de Açúcar (AL)*...	{ Monteirópolis (AL)* Palestina (AL) Porto da Folha (SE) São José da Tapera (AL)*
				Correntes (PI)*.....	{ Avelino Lopes (PI) Barreiras do Piauí (PI) Cristalândia do Piauí (PI) Curimatá (PI) Gilbués (PI) Monte Alegre do Piauí (PI)* Parnaíba (PI)
				São João do Piauí (PI)*.	{ Conceição do Canindé (PI) Paes Landim (PI)* Socorro do Piauí (PI)
				Canto do Buriti (PI)*..	{ Eliseu Martins (PI) Flores do Piauí (PI) Manoel Emídio (PI) Rio Grande do Piauí (PI)

* Indica que a cidade assinalada subordina-se também a uma outra localidade central.
1 e 2 — Povoados localizados ao longo da BR-101.

4.6 – Região de influência de Belo Horizonte

REGIÃO DE INFLUÊNCIA DE BELO HORIZONTE



Mapa 7

Região de Belo Horizonte

(Continua)

METRÓPOLE REGIONAL	CENTRO SUBMETROPOLITANO	CAPITAL REGIONAL	CENTRO SUB-REGIONAL	CENTRO DE ZONA	MUNICÍPIOS SUBORDINADOS
Belo Horizonte (MG).....					Betim (MG) Contagem (MG) Esmeraldas (MG) Ibirité (MG) Igarapé (MG) Jaboticatubas (MG) Lagoa Santa (MG) Nova Lima (MG) Raposos (MG) Ribeirão das Neves (MG) Rio Acima (MG) Sabará (MG) Santa Luzia (MG) Santana do Riacho (MG) Vespasiano (MG)
				Pedro Leopoldo (MG)*	Capim Branco (MG) Matozinhos (MG) Prudente de Moraes (MG)
				Brumadinho (MG).....	Bonfim (MG) Crucilândia (MG) Moeda (MG) Piedade dos Gerais (MG) Rio Manso (MG)
				Duro Preto (MG).....	Diogo de Vasconcelos (MG) Itabirito (MG) Mariana (MG)
				Caeté (MG).....	José de Melo (MG) Taquaraçu de Minas (MG)
				Barão de Cocais (MG)	Bom Jesus do Amparo (MG)* Santa Bárbara (MG) São Gonçalo do Rio Abaixo (MG)*
				João Monlevade (MG)	Bela Vista de Minas (MG)* Dionísio (MG) Rio Piracicaba (MG) São Domingos do Prata (MG) São José do Goiabal (MG)*
				Nova Era (MG).....	Antônio Dias (MG)* Bela Vista de Minas (MG)*
				Conceição do Mato Dentro (MG).....	Alvorada de Minas (MG)* Congonhas do Norte (MG) Dom Joaquim (MG) Morro do Pilar (MG) Santo Antônio do Rio Abaixo (MG)*
				Serro (MG).....	Alvorada de Minas (MG)* Rio Vermelho (MG)* Santo Antônio do Itambé (MG) Serra Azul de Minas (MG)
				Sete Lagoas (MG).....	Araçáç (MG) Baldim (MG) Cachoeira dos Macacos (MG) Caetanópolis (MG) Cordisburgo (MG) Fortuna de Minas (MG) Funilândia (MG) Inhumas (MG) Jequitibá (MG) Paraopeba (MG) Santana de Pirapama (MG)
				Pedro Leopoldo (MG)*	Capim Branco (MG) Matozinhos (MG) Prudente de Moraes (MG)
				Pompeu (MG).....	Martinho Campos (MG)* Papagaios (MG)*

Região de Belo Horizonte

(Continua)

METRÓPOLE REGIONAL	CENTRO SUBMETROPOLITANO	CAPITAL REGIONAL	CENTRO SUB-REGIONAL	CENTRO DE ZONA	MUNICÍPIOS SUBORDINADOS	
Belo Horizonte (MG).....			Conselheiro Lafaiete (MG).....	Casa Grande (MG)	
					Catas Altas da Noruega (MG)	
					Cristiano Ottoni (MG)	
					Itaverava (MG)	
					Lamim (MG)	
					Piranga (MG)	
					Presidente Bernardes (MG)	
					Queluzita (MG)	
					Rio Espera (MG)	
					Santana dos Montes (MG)	
					Senhora de Oliveira (MG)	
					Congonhas (MG).....	Belo Vale (MG)
					Jacaba (MG)	
					Ouro Branco (MG)	
					São Braz do Suaçuí (MG)*	
Entre Rios Minas (MG)	Desterro de Entre Rios (MG)					
Lagoa Dourada (MG)*						
São Braz do Suaçuí (MG)*						
Lavras (MG).....				Carrancas (MG)*	
					Ijaci (MG)	
					Ingaí (MG)	
					Itumirim (MG)	
					Itutinga (MG)	
					Luminárias (MG)*	
					Napomuceno (MG)*	
					Ribeirão Vermelho (MG)	
					Bom Sucesso (MG)....	Ibituruna (MG)
					Santo Antônio do Amparo (MG)*	
São Tiago (MG)*						
Perdões (MG).....				Cana Verde (MG)*	
					Santo Antônio do Amparo (MG)*	
Campo Belo (MG).....				Aguanil (MG)	
					Cana Verde (MG)*	
					Candeias (MG)	
					Cristais (MG)	
Santana do Jacaré (MG)						
Viçosa (MG).....				Araponga (MG)	
					Cajuri (MG)	
					Canaã (MG)	
					Coimbra (MG)*	
					Ervália (MG)*	
					Paula Cândido (MG)	
					Pedra do Anta (MG)	
					Porto Firme (MG)	
					São Miguel do Anta (MG)	
					Teixeiras (MG)	
Ponte Nova (MG)..				Acaiaca (MG)	
					Alvinópolis (MG)	
					Amparo da Serra (MG)	
					Barra Longa (MG)	
					Dom Silvério (MG)	
					Guaraciaba (MG)	
					Jaquari (MG)	
					Rio Doce (MG)	
					Santa Cruz do Escalvado (MG)	
					Urucânia (MG)	
Raul Soares (MG).....				Córrego Novo (MG)*	
					São Pedro dos Ferros (MG)*	
Rio Casca (MG).....				Piedade de Ponte Nova (MG)	
					Santo Antônio do Gramma (MG)*	
					São José do Goiabal (MG)*	
					São Pedro dos Ferros (MG)*	
Abre Campo (MG)*.....				Matipó (MG)	
					Santo Antônio do Gramma (MG)*	
					Sericita (MG)	

Região de Belo Horizonte

(Continua)

METRÓPOLE REGIONAL	CENTRO SUBMETROPOLITANO	CAPITAL REGIONAL	CENTRO SUB-REGIONAL	CENTRO DE ZONA	MUNICÍPIOS SUBORDINADOS
Belo Horizonte (MG).....			Manhuaçu (MG)...	Caputira (MG) Santa Margarida (MG) Santana do Manhuaçu (MG) Simonésia (MG)
			Manhumirim (MG)....	Caparaó (MG)* Iúna (ES)* Presidente Soares (MG)
			Lajinha (MG).....	Chalé (MG)* Mutum (MG)* São José do Mantimento (MG)*
			Abre Campo (MG)*....	Matipó (MG) Santo Antônio da Gramma (MG)* Sericita (MG)
			Itabira (MG).....	Bom Jesus do Amparo (MG)* Feros (MG) Itambé do Mato Dentro (MG) Passabem (MG) Santa Maria de Itabira (MG) Santo Antônio do Rio Abaixo (MG) São Gonçalo do Rio Abaixo (MG)* São Sebastião do Rio Preto (MG)
			Coronel Fabriciano (MG)*.....	Antônio Dias (MG)* Belo Oriente (MG) Iapu (MG)* Jaguaraçu (MG) Joanésia (MG) Marliéria (MG) Mesquita (MG) Santa Maria do Itabira (MG)* Timóteo (MG)
			Ipatinga (MG)*....	
			Guanhães (MG)....	Braúnes (MG) Carmésia (MG) Coluna (MG)* Divinolândia de Minas (MG) Dores de Guanhães (MG) Gonzaga (MG) Senhora do Porto (MG) Virgíнопolis (MG)
			Sabinópolis (MG).....	Materlândia (MG) Paulistas (MG) Rio Vermelho (MG)*
			Diamantina (MG)..	Carbonita (MG) Couto de Magalhães de Minas (MG) Felício dos Santos (MG) Felisberto Caldeira (MG) Manjolos (MG)*
			Capelinha (MG).....	Água Boa (MG)* Itamarandiba (MG) Matacacheta (MG)* Minas Novas (MG) Turmalina (MG)
			Gouvêa (MG)*.....	Datas (MG) Presidente Kubitschek (MG)
		Corvelo (MG).....	Felixlândia (MG) Inimutaba (MG) Monjolos (MG)* Morro da Garça (MG) Presidente Juscelino (MG)	
		Gouvêa (MG)*.....	Datas (MG) Presidente Kubitschek (MG)	

Região de Belo Horizonte

(Continua)

METRÓPOLE REGIONAL	CENTRO SUBMETROPOLITANO	CAPITAL REGIONAL	CENTRO SUB-REGIONAL	CENTRO DE ZONA	MUNICÍPIOS SUBORDINADOS
Belo Horizonte (MG).....				Corinto (MG).....	Augusto de Lima (MG) Buenópolis (MG) Joaquim Felício (MG) Santo Hipólito (MG) Três Marias (MG)
				Santa Maria do Suaçuí (MG)*.....	Água Boa (MG)* São José da Safira (MG) São José do Jacuri (MG)* São Sebastião do Maranhão (MG)
				Peçanha (MG)*.....	Coroaci (MG) Nacip Raydan (MG) São José do Jacuri (MG)* São Pedro do Suaçuí (MG)* Virgolândia (MG)
				São João Evangelista (MG)*.....	Coluna (MG)* Paulista (MG)* São José do Jacuri (MG) São Pedro do Suaçuí (MG)*
	Governador Valadares (MG).....				Açucena (MG) Alpercata (MG) Frei Inocêncio (MG) Marilac (MG) Santa Efigênia de Minas (MG) São Geraldo da Piedade (MG) Sardoá (MG) Vila Matias (MG)
				Itambacuri (MG)* ...	Campanário (MG) Nova Módica (MG) Pescador (MG) São José do Divino (MG)
				Itanhomi (MG).....	Alvarenga (MG)* Tarumirim (MG)* Tumiritinga (MG)*
				Conselheiro Pena (MG)	Alvarenga (MG)* Galiléia (MG) Tumiritinga (MG)*
				Resplendor (MG)*.....	Itueta (MG)* Santa Rita do Itueto (MG)
				Aimorés (MG)*.....	Beixo Guandu (ES)* Itueta (MG)* Murum (MG)* Pocrane (MG)
				Mantena (MG)*.....	Central de Minas (MG) Divino de Laranjeiras (MG) Ecoporanga (ES)* Itabirinha de Mantena (MG) Mantenópolis (ES)* Mendes Pimentel (MG)
				Santa Maria do Suaçuí (MG)*.....	Água Boa (MG)* São José da Safira (MG) São José do Jacuri (MG)* São Sebastião do Maranhão (MG)
				Peçanha (MG)*.....	Coroaci (MG) Nacip Raydan (MG) São José do Jacuri (MG)* São Pedro do Suaçuí (MG)* Virgolândia (MG)
				São João Evangelista (MG)*.....	Coluna (MG)* Paulistas (MG)* São José do Jacuri (MG)* São Pedro do Suaçuí (MG)*

Região de Belo Horizonte

(Continua)

METRÓPOLE REGIONAL	CENTRO SUBMETROPOLITANO	CAPITAL REGIONAL	CENTRO SUB-REGIONAL	CENTRO DE ZONA	MUNICÍPIOS SUBORDINADOS
Belo Horizonte (MG).....		Governador Valadares (MG).....	Caratinga (MG)....	{ Bom Jesus do Galho (MG) Córrego Novo (MG)*
				Inhapim (MG).....	{ Dom Cavati (MG) Engenheiro Caldas (MG) Fernandes Tourinho (MG) Iapu (MG)* São José do Oriente (MG) Sobralia (MG) Tarumirim (MG)
				Ipanema (MG).....	{ Chalé (MG)* Conceição do Ipanema (MG) Pocrane (MG)* São José do Mantimento (MG)*
			Coronel Fabriciano (MG)*..... Ipatinga (MG)*....	{ Antônio Dias (MG)* Belo Oriente (MG) Iapu (MG)* Jaguaraçu (MG) Joanesia (MG) Marliéria (MG) Mesquita (MG) Santa Maria do Itabira (MG)* Timóteo (MG)
		Teófilo Otoni (MG).....	{ Ataléia (MG) Carai (MG) Frei Gaspar (MG) Itaipé (MG) Ladainha (MG) Malacacheta (MG)* Novo Cruzeiro (MG) Ouro Verde de Minas (MG) Padre Paraíso (MG) Pavão (MG) Pé (MG)
				Itambacuri (MG)*.....	{ Campanário (MG) Nova Módica (MG) Pescador (MG) São José do Divino (MG)
				Águas Formosas (MG).....	{ Bertópolis (MG) Machacalis (MG) Pampá (MG) Umburatiba (MG)*
				Araçuaí (MG).....	{ Berito (MG) Chapada do Norte (MG) Coronel Murta (MG) Francisco Badaró (MG) Itinga (MG) Virgem da Lapa (MG)
				Joaima (MG).....	{ Felisburgo (MG)*
				Jequitinhonha (MG)...	{ Felisburgo (MG)*
				Medina (MG).....	{ Comercinho (MG) Itaobim (MG)
				Pedra Azul (MG).....	{ Águas Vermelhas (MG) André Fernandes (MG)
				Almenara (MG).....	{ Bandeira (MG) Jacinto (MG) Jordânia (MG) Rio do Prado (MG) Rubim (MG) Salto da Divina (MG) Santa Maria do Salto (MG) Santo Antônio Jacinto (MG)

Região de Belo Horizonte

(Continua)

METRÓPOLE REGIONAL	CENTRO SUBMETROPOLITANO	CAPITAL REGIONAL	CENTRO SUB-REGIONAL	CENTRO DE ZONA	MUNICÍPIOS SUBORDINADOS
Belo Horizonte (MG).....		Teófilo Ottoni (MG)	Nanuque (MG)*...	(Serra dos Aimorés (MG)
				Carlos Chagas (MG)*.	(Umburatiba (MG)*
				Montanha (ES)*.....	{ Conceição da Barra (ES)* Mucuruci (ES)* Pinheiros (ES)*
				Medeiros Neto (BA)*..	{ Alcobaça (BA)* Ibirapuã (BA) Itanhém (BA) Lajedão (BA) Prado (BA)*
				Caravelas (BA)*.....	{ Alcobaça (BA)* Mucuri (BA) Nova Viçosa (BA) Prado (BA)*
				Teixeira de Freitas (BA)*¹	{ Alcobaça (BA)*
				Itamaraju (BA)*	{ Alcobaça (BA)* Porto Seguro (BA)* Prado (BA)*
		Montes Claros (MG)	{ Capitão Enéas (MG) Juramento (MG) Mirabela (MG)
				Bocaiúva (MG).....	{ Claro dos Poções (MG) Engenheiro Navarro (MG) Francisco Dumont (MG) Itacambira (MG)
				Francisco Sá (MG)....	{ Batumirim (MG) Cristália (MG) Grão Mogol (MG)*
				Salinas (MG).....	{ Grão Mogol (MG)* Rio Pardo de Minas (MG) Rubelita (MG) São João do Paraiso (MG) Taiobeiras (MG)
				Porteirinha (MG).....	{ Mato Verde (MG) Riacho dos Machados (MG)
				Espinosa (MG).....	{ Monte Azul (MG) Urandi (BA)*
				Januária (MG).....	{ Côcos (BA)* Itacarambi (MG) Manga (MG) Montalvânia (MG)
				Janaúba (MG).....	{ Varzelândia (MG)
				São Francisco (MG)...	{ Arinos (MG) Ubaí (MG)
				Brasília de Minas (MG).	{ São João da Ponte (MG) Ubaí (MG)*
				Coração de Jesus (MG).	{ Ibiaí (MG) Lagoa dos Patos (MG)
				Santa Maria da Vitória (BA)*.....	{ Canápolis (BA) Côcos (BA)* Coribe (BA) Correntina (BA)
			Pirapora (MG).....	{ Bonfinópolis de Minas (MG) Buritizeiro (MG) Santa Fé de Minas (MG) São Romão (MG)
				Várzea da Palma (MG)..	{ Jequitaiá (MG) Lassance (MG)

Região de Belo Horizonte

(Continua)

METRÓPOLE REGIONAL	CENTRO SUBMETROPOLITANO	CAPITAL REGIONAL	CENTRO SUB-REGIONAL	CENTRO DE ZONA	MUNICÍPIOS SUBORDINADOS
Belo Horizonte (MG).....		Montes Claros (MG)	Guanambi (BA)*...	{ Candiba (BA) Palmas de Monte Alto (BA) Pindaf (BA) Sebastião Laranjeiras (BA) Urandi (BA)*
				Carinhanha (BA).....	{ Malhada (BA)
				Caetité (BA).....	{ Botuporã (BA)* Ibiassucê (BA)* Igaporã (BA) Riacho de Santana (BA)
		Patos de Minas (MG)		{ Lagamar (MG)* Lagoa Formosa (MG) Presidente Olegário (MG)*
				Carmo do Paranaíba (MG)	{ Arapua (MG) Rio Paranaíba (MG)*
				São Gotardo (MG)....	{ Campos Altos (MG)* Matutina (MG) Santa Rosa da Serra (MG)* Tiros (MG)
				João Pinheiro (MG)*..	{ Bonfinópolis de Minas (MG)* Presidente Olegário (MG)* São Gonçalo do Abaeté (MG)
			Patrocínio (MG)*..	{ Cruzeiro da Fortaleza (MG) Guimatânia (MG) Irei de Minas (MG)* Serra do Salitre (MG)
				Coromandel (MG).....	{ Abadia dos Dourados (MG)* Guarda-Mor (MG)* Lagamar (MG)* Vazante (MG)*
		Divinópolis (MG)...		{ Carmo do Cajuru (MG) Cláudio (MG) Perdigão (MG) São Gonçalo do Pará (MG) São Sebastião do Oeste (MG)
				Itaúna (MG).....	{ Itatiaiuçu (MG) Mateus Leme (MG)
				Pará de Minas (MG)..	{ Floresta (MG) Igaratinga (MG) Maravilhas (MG) Onça do Pitangui (MG) Papagaios (MG)* Pequi São José da Varginha (MG)
				Pitangui (MG).....	{ Conceição do Pará (MG) Leandro Ferreira (MG)* Martinho Campos (MG)* Papagaios (MG)*
				Abaeté (MG).....	{ Biquinhas (MG) Cedro do Abaeté (MG) Martinho Campos (MG)* Morada Nova de Minas (MG) Paineiras (MG) Quartel Geral (MG)*
				Bom Despacho (MG)..	{ Araújos (MG) Leandro Ferreira (MG)* Martinho Campos (MG)* Moema (MG)* Nova Serrana (MG)

Região de Belo Horizonte

(Continua)

METRÓPOLE REGIONAL	CENTRO SUBMETROPOLITANO	CAPITAL REGIONAL	CENTRO SUB-REGIONAL	CENTRO DE ZONA	MUNICÍPIOS SUBORDINADOS
Belo Horizonte (MG).....		Divinópolis (MG)...		Dores do Indaiá (MG).	{ Estrela do Indaiá (MG) Quartel Geral (MG)* Santa Rosa da Serra (MG)* Serra da Saudade (MG)
				Luz (MG).....	{ Córrego Danta (MG)*
				Lagoa da Prata (MG)..	{ Japarafá (MG) Moema (MG)*
				Santo Antônio do Monte (MG).....	{ Pedra do Indaiá (MG)
				Itapeverica (MG).....	{ Camacho (MG)
				Oliveira (MG).....	{ Carmo da Mata (MG) Carmópolis de Minas (MG) Itaguara (MG) Passa Tempo (MG) Piracema (MG) Santo Antônio do Amparo (MG)* São Francisco de Oliveira (MG)
			Formiga (MG).....	{	{ Arcos (MG) Pains (MG)
				Piul (MG).....	{ Capitólio (MG) Doresópolis (MG) Pimenta (MG) São Roque de Minas (MG) Vargem Bonita (MG)
				Bambuí (MG).....	{ Campos Altos (MG)* Córrego Danta (MG)* Iguatama (MG) Medeiros (MG) Tapiraí (MG)
		Varginha (MG)....		{	{ Elói Mendes (MG) Nepomuceno (MG)*
				Três Pontas (MG).....	{ Campos Gerais (MG) Coqueiral (MG)* Santana da Vargem (MG)
				Boa Esperança (MG)...	{ Campo do Meio (MG) Coqueiral (MG)* Ilícinia (MG) Guapé (MG)*
				Três Corações (MG)...	{ Cambuquira (MG) Carmo da Cachoeira (MG) Conceição do Rio Verde (MG)* Luminárias (MG)* São Bento Abade (MG) São Tomé das Letras (MG)*
				Cruzília (MG).....	{ Carrancas (MG)* Minduri (MG) São Tomé das Letras (MG)* Seritinga (MG)* Serranos (MG)*
				Baependi (MG) — Ca-xambu (MG).....	{ Aiuruoca (MG) Carvalhos (MG) Conceição do Rio Verde (MG)* Liberdade (MG)* São Tomé das Letras (MG)* Seritinga (MG)* Serranos (MG)*
				São Lourenço (MG)...	{ Carmo de Minas (MG) Cristina (MG) Dom Viçoso (MG) Pouso Alto (MG)* Soledade de Minas (MG)

Região de Belo Horizonte

(Continua)

METRÓPOLE REGIONAL	CENTRO SUBMETROPOLITANO	CAPITAL REGIONAL	CENTRO SUB-REGIONAL	CENTRO DE ZONA	MUNICÍPIOS SUBORDINADOS
Belo Horizonte (MG).....		Varginha (MG) cont.		Lambari (MG).....	{ Heliadora (MG)* Jesuânia (MG) Olimpio Noronha (MG)
				Campanha (MG).....	{ Monsenhor Paulo (MG)
				São Gonçalo do Sapucaí (MG)*.....	{ Careaçú (MG) Cordislândia (MG)* Heliadora (MG)* Turvolândia (MG)*
			Alfenas (MG).....	{	{ Areado (MG) Alterosa (MG) Carmo do Rio Claro (MG)* Conceição da Aparecida (MG) Divisa Nova (MG) Fama (MG) Paraguaçu (MG)
				Poço Fundo (MG).....	{ São João da Mata (MG)
				Machado (MG)*.....	{ Campestre (MG)* Carvalhópolis (MG) Cordislândia (MG)* Serrania (MG) Turvolândia (MG)*
			Araxá (MG)*.....	{	{ Pedrinópolis (MG) Perdizes (MG) Santa Juliana (MG) Tapira (MG)
				Ibiá (MG).....	{ Campos Altos (MG)* Pratinha (MG) Rio Paranaíba (MG)*
			Monte Carmelo (MG)*	{	{ Abadia dos Dourados (MG)* Douradoquara (MG) Estrela do Sul (MG)* Grupiara (MG) Iraí de Minas (MG)* Nova Ponte (MG) Romaria (MG)
				Paracatu (MG)*.....	{ Guarda-Mor (MG)* Gazante (MG)*
				Unaí (MG)*.....	{ Arinos (MG)* Bonfinópolis de Minas (MG)* Buritis (MG) Formoso (MG)
	Juiz de Fora (MG)*			{	{ Belmiro Braga (MG) Chácara (MG) Coronel Pacheco (MG) Liberdade (MG)* Matias Barbosa (MG) Piau (MG) Simão Pereira (MG)
				Lima Duarte (MG)....	{ Olaria (MG) Pedro Teixeira (MG)
				Bicas (MG).....	{ Argirita (MG)* Guararé (MG) Mar de Espanha (MG) Maripá de Minas (MG) Pequeri (MG) Rochedo de Minas (MG)* Santana do Deserto (MG)* Senador Cortes (MG)
				São João Nepomuceno (MG).....	{ Descoberto (MG) Guarani (MG) Rio Novo (MG) Rochedo de Minas (MG)*

Região de Belo Horizonte

(Continua)

METRÓPOLE REGIONAL	CENTRO SUBMETROPOLITANO	CAPITAL REGIONAL	CENTRO SUB-REGIONAL	CENTRO DE ZONA	MUNICÍPIOS SUBORDINADOS
Belo Horizonte (MG).....	Juiz de Fora (MG)*.			Santos Dumont (MG)*.	Aracitaba (MG) Ewbank Câmara (MG) Mercês (MG)* Oliveira Fortes (MG) Paiva (MG)
				Valença (RJ)*.....	Rio das Flores (RJ) Rio Preto (MG) Santa Rita do Jacutinga (MG)
				Andrelândia (MG)*....	Arantina (MG) Bom Jardim de Minas (MG) Madre de Deus de Minas (MG) Santana do Garambéu (MG) São Vicente de Minas (MG)
			Três Rios (RJ)....	{	Chiador (MG) Paraíba do Sul (RJ) Santana do Deserto (MG)* Sapucaia (RJ)
			Além Paraíba (MG)	{	Duas Barras (RJ)* Carmo (RJ)* Estrela Dalva (MG)* Pirapetinga (MG) Santo Antônio do Aventureiro (MG) Sapucaia (RJ)* Sumidouro (RJ)* Volta Grande (MG)
			Leopoldina (MG)...	{	Argirita (MG)* Laranjal (MG)* Palma (MG)* Pirapetinga (MG)* Recreio (MG)
			Cataguases (MG)..	{	Astolfo Dutra (MG) Dona Eusébia (MG) Itamarati de Minas (MG) Miral (MG)* Santena de Cataguases (MG)
			Muriáé (MG).....	{	Antônio Prado de Minas (MG) Barão do Monte Alto (MG) Eugenópolis (MG) Laranjal (MG)* Miradouro (MG) Miraí (MG)* Patrocínio do Muriáé (MG) Vieiras (MG)
				Tombos (MG)*.....	Pedra Dourada (MG) Porciúncula (RJ)*
				Miracema (RJ)*.....	Palma (MG)*
				Santo Antônio de Pádua (RJ)*.....	Pirapetinga (MG)*
			Carangola (MG)....	{	Divino (MG) Faria Lemos (MG) São Francisco da Glória (MG)
			Espera Feliz (MG)....	{	Caiana (MG) Caparaó (MG) Dores do Rio Preto (ES)*
				Tombos (MG)*.....	Pedra Dourada (MG) Porciúncula (RJ)*
			Ubá (MG).....	{	Braz Pires (MG) Divinésia (MG) Dores do Turvo (MG)* Rodeiro (MG) Senador Firmino (MG) Tocantins (MG)

Região de Belo Horizonte

(Conclusão)

METRÓPOLE REGIONAL	CENTRO SUBMETROPOLITANO	CAPITAL REGIONAL	CENTRO SUB-REGIONAL	CENTRO DE ZONA	MUNICÍPIOS SUBORDINADOS
Belo Horizonte (MG).....	Juiz de Fora (MG)*.		Ubá (MG).....	Rio Pomba (MG).....	Mercês (MG)* Piraúba (MG) Silverânia (MG) Tabuleiro (MG)
				Visconde do Rio Branco (MG).....	Coimbra (MG)* Ervália (MG)* Guidoval (MG) Guiricema (MG) São Geraldo (MG)
		Barbacena (MG)...			Antônio Carlos (MG) Bias Fortes (MG) Capela Nova (MG) Caranaíba (MG) Carandaí (MG) Desterro do Melo (MG) Ibertioga (MG) Ressaquinha (MG) Santa Bárbara do Tugúrio (MG) Santa Rita de Ibitipoca (MG)
				Alto Rio Doce (MG)...	Cipotânea (MG) Dores do Turvo (MG)* Senhora dos Remédios (MG)
				Santos Dumont (MG)*.	Aracitaba (MG) Ewbank Câmara (MG) Mercês (MG) Oliveira Fortes (MG) Paiva (MG)
			São João Del Rei (MG).....		Barroso (MG) Cassiterita (MG) Cel. Xavier Chaves (MG) Dores de Campos (MG) Lagoa Dourada (MG)* Nazareno (MG) Piedade do Rio Grande (MG) Prados (MG) Resende Costa (MG) Ritópolis (MG) São Tiago (MG)* Tiradentes (MG)
				Andrelândia (MG)*.....	Arantina (MG) Bom Jardim de Minas (MG) Madre de Deus de Minas (MG) Santana do Garambéu (MG) São Vicente de Minas (MG)

* Indica que a cidade assinalada subordina-se também a uma outra localidade central.

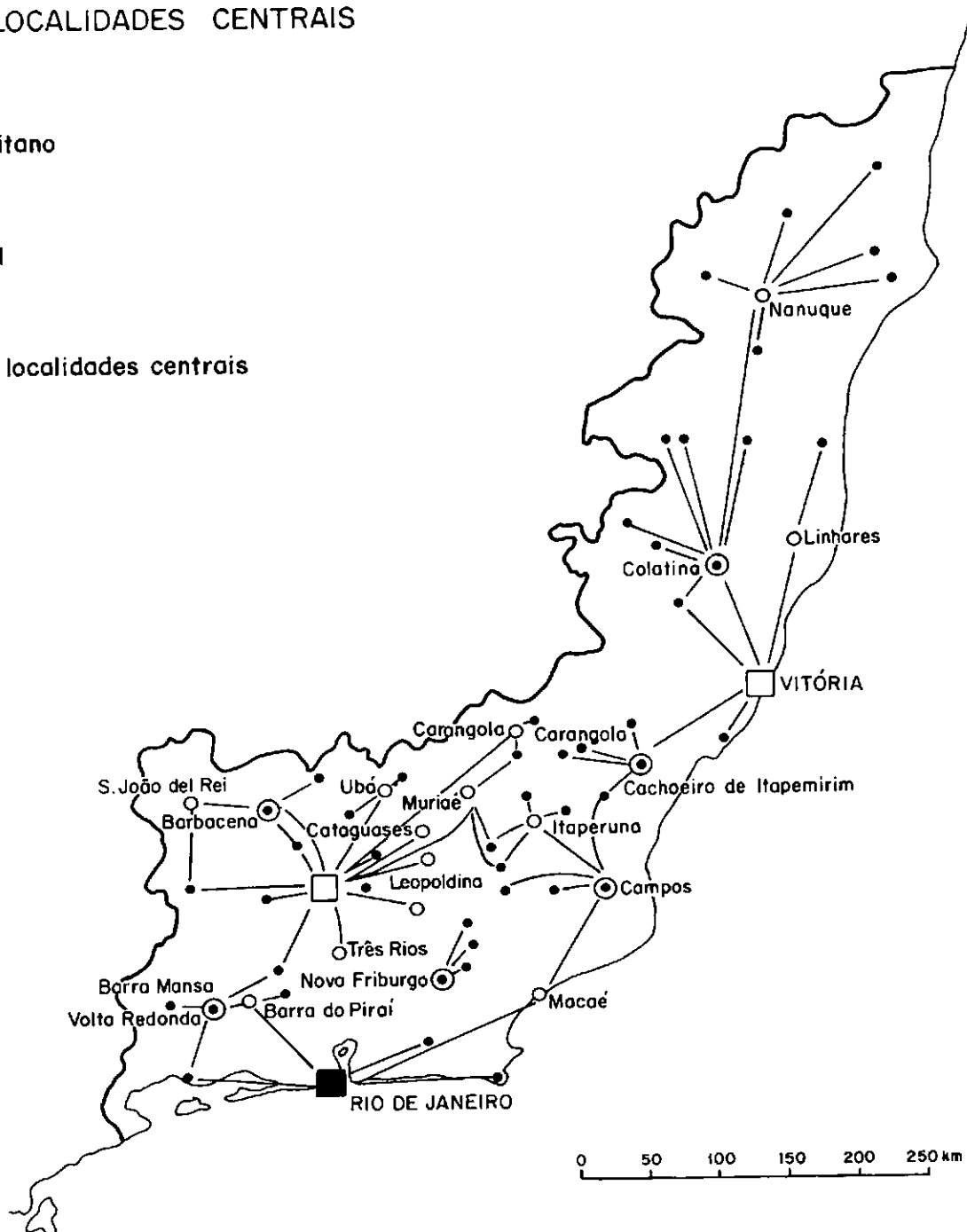
1 Povoado localizado ao largo da BR-101.

4.7 – Região de influência do Rio de Janeiro

REGIÃO DE INFLUÊNCIA DO RIO DE JANEIRO

HIERARQUIA DAS LOCALIDADES CENTRAIS

- Metrópole
- Centro Submetropolitano
- ⊙ Capital Regional
- Centro Sub-regional
- Centro de Zona
- Subordinação entre localidades centrais



Mapa 8

Região do Rio de Janeiro

(Continua)

METRÓPOLE REGIONAL	CENTRO SUBMETROPOLITANO	CAPITAL REGIONAL	CENTRO SUB-REGIONAL	CENTRO DE ZONA	MUNICÍPIOS SUBORDINADOS
Rio de Janeiro (RJ)...					Cachoeiras de Macacu (RJ)* Duque de Caxias (RJ) Itaboraí (RJ) Itaguaí (RJ) Magé (RJ) Mangaratiba (RJ) Maricá (RJ) Nilópolis (RJ) Niterói (RJ) Nova Iguaçu (RJ) Paracambi (RJ) Petrópolis (RJ) São Gonçalo (RJ) São João de Meriti (RJ) Saquarema (RJ) Teresópolis (RJ)
				Rio Bonito (RJ).....	Araruama (RJ)* Silva Jardim (RJ)
				Cabo Frio (RJ).....	Araruama (RJ)* São Pedro da Aldeia (RJ)
				Angra dos Reis (RJ)*...	Parati (RJ)* Rio Claro (RJ)*
			Macaé (RJ)*.....		Casimiro de Abreu (RJ) Conceição de Macabu (RJ) Santa Maria Madalena (RJ)* Trajano de Moraes (RJ)*
			Barra do Pirai (RJ)*		Pirai (RJ)
				Vassouras (RJ)*.....	Engenheiro Paulo de Frontin (RJ) Mendes (RJ) Miguel Pereira (RJ)
		Campos (RJ).....			São João da Barra (RJ) São Fidélis (RJ)..... Cambuci (RJ)*
				Itaocara (RJ).....	Cambuci (RJ)*
				Mimoso do Sul (ES)*..	Apiacá (ES)* Muqui (ES)* Presidente Kennedy (ES)
			Itaperuna (RJ).....		Lage do Muriaé (RJ)
				Natividade (RJ).....	Porciúncula (RJ)*
				Bom Jesus do Itabapo- ana (RJ).....	Apiacá (ES)* Bom Jesus do Norte (ES) São José do Calçado (ES)*
				Miracema (RJ)*.....	Palma (MG)*
				Santo Antônio de Pádua (RJ)*	Pirapetinga (MG)*
			Macaé (RJ)*.....		Casimiro de Abreu (RJ) Conceição de Macabu (RJ) Santa Maria Madalena (RJ)* Trajano de Moraes (RJ)*
		Nova Friburgo (RJ)...			Cachoeiras de Macacu (RJ)* Carmo (RJ)* Sumidouro (RJ)*
				Bom Jardim (RJ).....	Duas Barras (RJ)* Trajano de Moraes (RJ)*
				Cantagalo (RJ) — Cor- deiro (RJ).....	Santa Maria Madalena (RJ)* São Sebastião do Alto (RJ)*

Região do Rio de Janeiro

(Continua)

METRÓPOLE REGIONAL	CENTRO SUBMETROPOLITANO	CAPITAL REGIONAL	CENTRO SUB-REGIONAL	CENTRO DE ZONA	MUNICÍPIOS SUBORDINADOS						
Rio de Janeiro (RJ).....		Barra Mansa (RJ)... Volta Redonda (RJ).			{ Benanal (SP) Liberdade (MG)* Passa Vinte (MG) Rio Claro (RJ)*						
					Resende (RJ).....	{ Bocaina de Minas (MG) São José do Barreiro (SP)					
					Valença (RJ)*.....	{ Rio das Flores (RJ) Rio Preto (MG) Santa Rita do Jacutinga (MG)					
					Angra dos Reis (RJ)*..	{ Parati (RJ)* Rio Claro (RJ)					
					Barra do Piraí (RJ)*	{ (Piraí (RJ)					
					Vassouras (RJ)*.....	{ Engenheiro Paulo de Frontin (RJ) Mendes (RJ) Miguel Pereira (RJ)					
					Vitória (ES).....					{ Cariacica (ES) Domingos Martins (ES) Fundão (ES) Santa Leopoldina (ES) Serra (ES) Viana (ES) Vila Velha (ES)	
										Guarapari (ES).....	{ Alfredo Chaves (ES) Anchieta (ES) Piúma (ES)
										Itaguaçu (ES)*.....	{ Afonso Cláudio (ES) Itarana (ES)
										Linhares (ES).....	{ Aracruz (ES) Ibiraçu (ES)*
São Mateus (ES).....	{ Conceição da Barra (ES)* Pinheiros (ES)										
Medeiros Neto (BA)*..	{ Alcobaça (BA)* Ibirapua (BA) Itanhém (BA) Lajedão (BA) Prado (BA)*										
Caravelas (BA)*.....	{ Alcobaça (BA)* Mucuri (BA) Nova Viçosa (BA) Prado (BA)*										
Teixeira de Freitas (BA)* (1)	{ Alcobaça (BA)*										
Itamaraju (BA)*.....	{ Alcobaça (BA)* Porto Seguro (BA)* Prado (BA)*										
Cachoeira de Itape- mirim (ES).....										{ Atilio Vivacqua (ES) Iconha (ES) Itapemirim (ES) Rio Novo do Sul (ES)	
					Castelo (ES).....	{ Conceição do Castelo (ES)					
					Mimoso do Sul (ES)*...	{ Apiacá (ES)* Muqui (ES)* Presidente Kennedy (ES)					
					Alegre (ES).....	{ Jerônimo Monteiro (ES) Muniz Freire (ES)					

Região do Rio de Janeiro

(Continua)

METRÓPOLE REGIONAL	CENTRO SUBMETROPOLITANO	CAPITAL REGIONAL	CENTRO SUB-REGIONAL	CENTRO DE ZONA	MUNICÍPIOS SUBORDINADOS
Rio de Janeiro (RJ).....	Vitória..... (ES)			Guaçu (ES).....	{ Divino de São Lourenço (ES) Dores do Rio Preto (ES)* Iúna (ES)* São José do Calçado (ES)*
		Colatina (ES).....			{ Baixo Guandu (ES)* Ibiraçu (ES)* Pancas (ES) Santa Teresa (ES) São Gabriel da Palha (ES)
				Itaguaçu (ES)*.....	{ Afonso Cláudio (ES) Irerana (ES)
				Nova Venécia (ES)....	{ Boa Esperança (ES) Mucuruci (ES)* Pinheiros (ES)*
				Barra do São Francisco (ES).....	{ Ecoporanga (ES)* Mantanolópolis (ES)*
				Aimorés (MG)*.....	{ Baixo Guandu (ES)* Itueta (MG)* Mutum (MG) Pocrane (MG)*
				Resplendor (MG)*.....	{ Itueta (MG)* Santa Rita do Itueto (MG)
				Mantena (MG)*.....	{ Central de Minas (MG) Divino de Laranjeiras (MG) Ecoporanga (ES)* Itabirinha de Mantena (MG) Mantanolópolis (ES)* Mendes Pimentel (MG)
			Nanuque (MG)*...		{ Serra dos Aimorés (MG)
			Carlos Chagas (MG)...		{ Umbaratiba (MG)*
			Montanha (ES).....		{ Conceição da Barra (ES)* Mucuruci (ES)* Pinheiros (ES)*
			Medeiros Neto (BA)*..		{ Alcobaça (BA)* Ibirapuí (BA) Itanhém (BA) Lajedão (BA) Prado (BA)*
			Caravelas (BA)*.....		{ Alcobaça (BA)* Mucuri (BA) Nova Viçosa (BA) Prado (BA)*
			Teixeira de Freitas (BA)* (1)		{ Alcobaça (BA)*
			Itamaraju (BA)*.....		{ Alcobaça (BA)* Porto Seguro (BA)* Prado (BA)*
	Juiz de Fora (MG)*.				{ Belmiro Braga (MG) Chácara (MG) Coronel Pacheco (MG) Liberdade (MG)* Matias Barbosa (MG) Piau (MG) Simão Pereira (MG)
				Lima Duarte (MG)....	{ Olaria (MG) Pedro Teixeira (MG)

Região do Rio de Janeiro

(Continua)

METRÓPOLE REGIONAL	CENTRO SUBMETROPOLITANO	CAPITAL REGIONAL	CENTRO SUB-REGIONAL	CENTRO DE ZONA	MUNICÍPIOS SUBORDINADOS
Rio de Janeiro (RJ).....	Juiz de Fora (MG)*			Bicas (MG).....	Argirita (MG)* Guarará (MG) Mar de Espanha (MG) Maripá de Minas (MG) Pequeri (MG) Rochedo de Minas (MG)* Santana do Deserto (MG)* Senador Cortes (MG)
				São João Nepomuceno (MG).....	Descoberto (MG) Guarani (MG) Rio Novo (MG) Rochedo de Minas (MG)*
				Santos Dumont (MG)*.	Aracitaba (MG) Ewbank Câmara (MG) Mercês (MG)* Oliveira Fortes (MG) Paiva (MG)
				Valença (RJ)*.....	Rio das Flores (RJ) Rio Preto (MG) Santa Rita do Jacutinga (MG)
				Andrelândia (MG)*....	Arantina (MG) Bom Jardim de Minas (MG) Madre de Deus de Minas (MG) Santana do Garambéu (MG) São Vicente de Minas (MG)
				Três Rios (RJ)....	Chiador (MG) Paralba do Sul (RJ) Santana do Deserto (MG)* Sapucaia (RJ)*
				Além Paraíba (MG)	Duas Barras (RJ)* Carmo (RJ)* Estrela Dalva (MG) Pirapetinga (MG)* Santo Antonio do Aventureiro (MG) Sapucaia (RJ)* Sumidouro (RJ)* Volta Grande (MG)
				Leopoldina (MG)...	Argirita (MG)* Laranjal (MG)* Palma (MG)* Pirapetinga (MG)* Recreio (MG)
				Cataguases (MG)...	Astolfo Dutra (MG) Dona Eusébia (MG) Itamarati de Minas (MG) Mirai (MG)* Santana de Cataguases (MG)
				Muriae (MG).....	Antônio Prado de Minas (MG) Barão do Monte Alto (MG) Eugenópolis (MG) Laranjal (MG)* Miradouro (MG) Mirai (MG)* Patrocínio de Muriae (MG) Vieiras (MG)
				Tombos (MG)*.....	Pedra Dourada (MG) Porciúncula (RJ)*
				Miracema (RJ)*.....	Palma (MG)*
				Santo Antônio de Pádua (RJ)*.....	Pirapetinga (MG)*
				Carangola (MG)...	Divino (MG) Faria Lemos (MG) São Francisco da Glória (MG)

Região do Rio de Janeiro

(Conclusão)

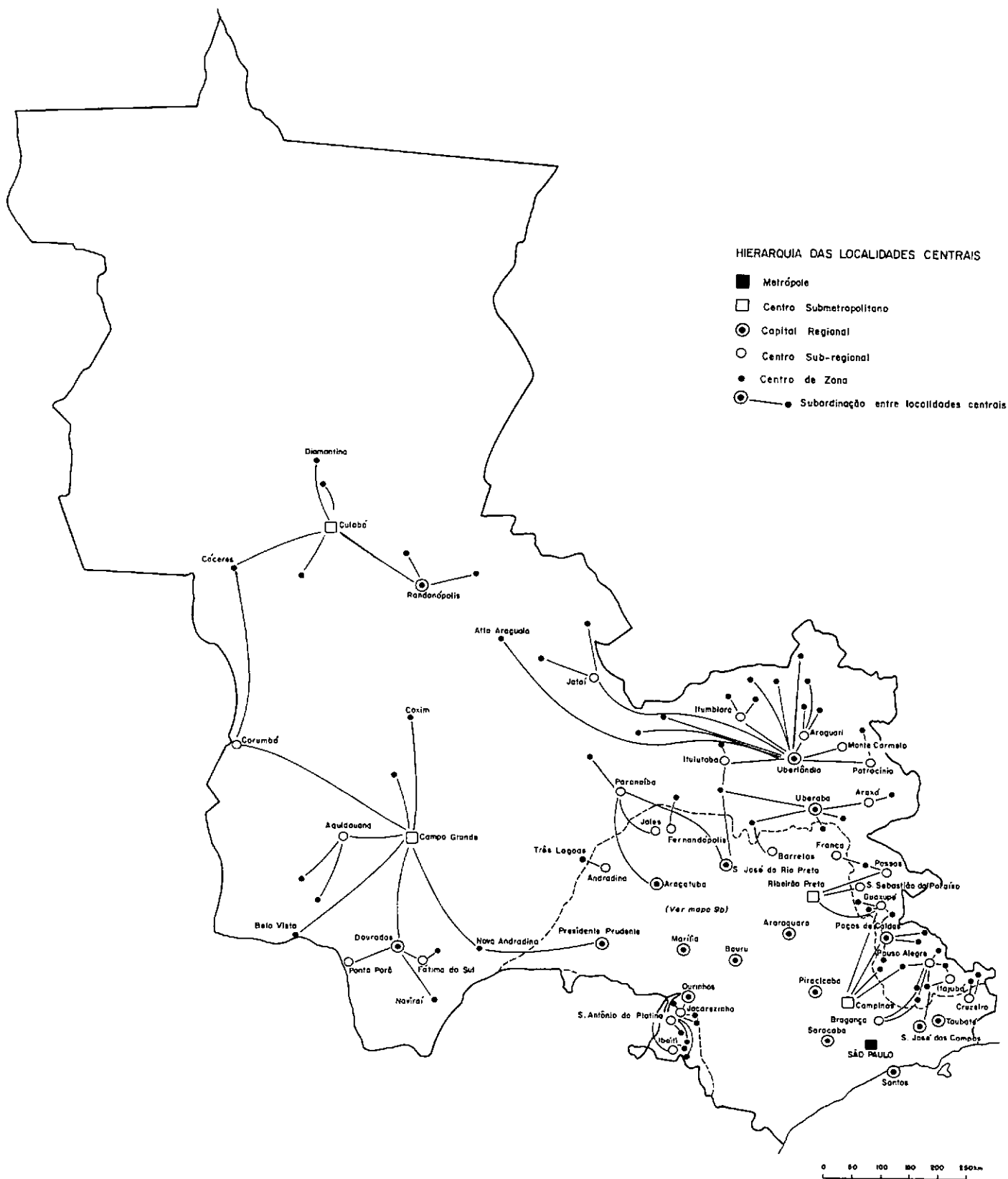
METRÓPOLE REGIONAL	CENTRO SUBMETROPOLITANO	CAPITAL REGIONAL	CENTRO SUB-REGIONAL	CENTRO DE ZONA	MUNICÍPIOS SUBORDINADOS
Rio de Janeiro (RJ).....	Juiz de Fora (MG)*			Espera Feliz (MG)....	{ Caiana (MG) Caparaó (MG)* Dores do Rio Preto (ES)*
				Tombos (MG)*.....	{ Pedra Dourada (MG) Porciúncula (RJ)*
			Ubá (MG).....	{ Braz Pires (MG) Divinésia (MG) Dores do Turvo (MG)* Rodeiro (MG) Senador Firmino (MG) Tocantins (MG)
				Rio Pomba (MG).....	{ Mercês (MG)* Piraúba (MG) Silverânia (MG) Tabuleiro (MG)
				Visconde do Rio Branco (MG).....	{ Coimbra (MG)* Ervália (MG)* Guidoval (MG) Guiricema (MG) São Geraldo (MG)
		Barbacena (MG)...	{ Antônio Carlos (MG) Bias Fortes (MG) Capela Nova (MG) Caranaíba (MG) Carandá (MG) Desterro do Melo (MG) Ibertioga (MG) Ressaquinha (MG) Santa Bárbara do Tugúrio (MG) Santa Rita de Ibitipoca (MG)
				Alto Rio Doce (MG)...	{ Cipotânea (MG) Dores do Turvo (MG)* Senhora dos Remédios (MG)
				Santos Dumont (MG)*.	{ Aracitaba (MG) Ewhank Câmara (MG) Mercês (MG)* Oliveira Fortes (MG) Paiva (MG)
			São João Del Rei (MG).....	{ Barroso (MG) Cassiteria (MG) Coronel Xavier Chaves (MG) Dores de Campos (MG) Lagoa Dourada (MG)* Nazareno (MG) Piedade do Rio Grande (MG) Prados (MG) Resende Costa (MG) Ritópolis (MG) São Tiago (MG)* Tiradentes (MG)
				Andrelândia (MG)*....	{ Arantina (MG) Bon Jardim de Minas (MG) Madre de Deus de Minas (MG) Santana do Garambêu (MG) São Vicente de Minas (MG)

* Indica que a cidade assinalada subordina-se também a uma outra localidade central.

(1) Povoado situado ao longo da BR — 101.

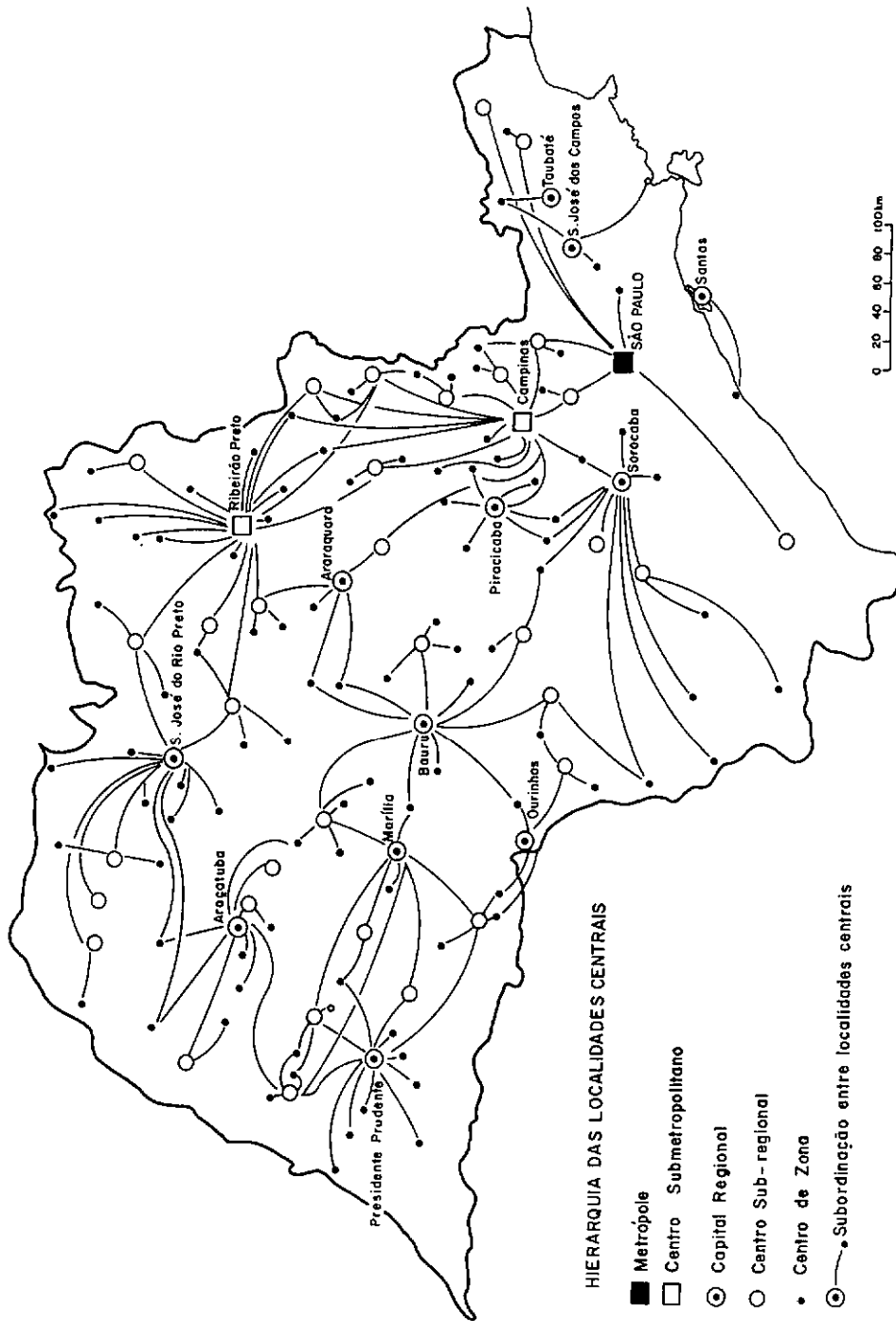
4.8 – Região de influência de São Paulo

REGIÃO DE INFLUÊNCIA DE SÃO PAULO



Mapa 9 A

REGIÃO DE INFLUÊNCIA DE SÃO PAULO



Mapa 9 B

Região de São Paulo

(Continua)

METRÓPOLE REGIONAL	CENTRO SUBMETROPOLITANO	CAPITAL REGIONAL	CENTRO SUB-REGIONAL	CENTRO DE ZONA	MUNICÍPIOS SUBORDINADOS
São Paulo (SP).....					Arujá (SP) Barueri (SP) Caieiras (SP) Cajamar (SP) Carapicuíba (SP) Cotia (SP) Diadema (SP) Embu (SP) Embu-Guaçu (SP) Francisco Morato (SP) Franco da Rocha (SP) Ferraz de Vasconcelos (SP) Guarulhos (SP) Itapeverica da Serra (SP) Itapevi (SP) Itaquaquecetuba (SP) Jandira (SP) Jujuitiba (SP) Mairiporã (SP) Mauá (SP) Osasco (SP) Pirapora do Bom Jesus (SP) Poá (SP) Ribeirão Pires (SP) Rio Grande da Serra (SP) Santa Isabel (SP) Santana do Parnaíba (SP) Santo André (SP) São Bernardo do Campo (SP) São Caetano do Sul (SP) Suzano (SP) Taboão da Serra (SP)
				Mogi das Cruzes (SP).	Birúiba-Mirim (SP) Guaratema (SP) Salasópolis (SP)
			Registro (SP).....		Barra do Turvo (SP)* Cananéia (SP) Eldorado (SP) Iguape (SP) Jacupiranga (SP) Jujuiá (SP) Miracatu (SP) Parquera-Açu (SP) Sete Barras (SP)
			Bragança Paulista (SP)*.....		Extrema (MG)* Joanópolis (SP) Pedra Bela (SP) Pinhalzinho (SP)* Toledo (MG)
			Atibaia (SP).....		Bom Jesus dos Pedrões (SP) Jarinu (SP)* Nazaré Paulista (SP) Pirecaia (SP)
			Socorro (SP)*.....		Buenu Brandão (MG)* Munhoz (MG)* Pinhalzinho (SP)*
			Cambuí (MG)*.....		Bom Repouso (MG) Córrego do Bom Jesus (MG) Estiva (MG) Extrema (MG)* Itapeva (MG)*
			Camanducaia (MG)*...		Itapeva (MG)*
			Jundiá (SP)*.....		Campo Limpo Paulista (SP) Itupeva (SP) Jarinu (SP)* Louveira (SP)* Várzea Paulista (SP)*

Região de São Paulo

(Continua)

METRÓPOLE REGIONAL	CENTRO SUBMETROPOLITANO	CAPITAL REGIONAL	CENTRO SUB-REGIONAL	CENTRO DE ZONA	MUNICÍPIOS SUBORDINADOS
São Paulo (SP).....			Jundiaí (SP)*.....	Itatiba (SP).....	Jarinu (SP)* Morungaba (SP)
			Itajubá (MG).....		Brasópolis (MG) Cristina (MG)* Delfim Moreira (MG) Maria da Fé (MG) Marmelópolis (MG) Pedralva (MG)* Piranguinho (MG)* Pirangaçu (MG) São José do Alegre (MG)* Wenceslau Braz (MG)
				Paraisópolis (MG)*.....	Conceição dos Ouros (MG)* Consolação (MG) Gonçalves (MG) Sapucaí-Mirim (MG) São Bento do Sapucaí (SP)*
				Santa Rita do Sapucaí (MG)*.....	Cachoeira de Minas (MG) Conceição das Pedras (MG) Conceição dos Ouros (MG)* Natércia (MG) Pedralva (MG)* Piranguinho (MG)* São José do Alegre (MG)* São Sebastião da Bela Vista (MG)
			Pouso Alegre (MG)..		Congonhal (MG) Espírito Santo do Dourado (MG) São Sebastião da Bela Vista (MG) Senador José Bento (MG) Silvianópolis (MG)
				Santa Rita do Sapucaí (MG)*.....	Cachoeira de Minas (MG) Conceição das Pedras (MG) Conceição dos Ouros (MG)* Natércia (MG) Pedralva (MG)* Piranguinho (MG)* São José do Alegre (MG)* São Sebastião da Bela Vista (MG)
				Ouro Fino (MG)*.....	Borda da Mata (MG) Buena Brandão (MG)* Inconfidentes (MG) Monte Sião (MG)* Munhoz (MG)*
				Cambuí (MG)*.....	Bom Repouso (MG) Córrego do Bom Jesus (MG) Estiva (MG) Extrema (MG)* Itapeva (MG)*
				Camanducaia (MG)*...	Itapeva (MG)*
				Paraisópolis (MG)*.....	Conceição dos Ouros (MG)* Consolação (MG) Gonçalves (MG) Sapucaí-Mirim (MG) São Bento do Sapucaí (SP)*
				São Gonçalo do Sapucaí (MG)*.....	Caraçu (MG) Cordislândia (MG)* Heliodora (MG)* Turvolândia (MG)*
			Guaratinguetá (SP)...		Aparecida (SP) Cunha (SP) Lagoinha (SP)* Parati (RJ)* Roseira (SP)

Região de São Paulo

(Continua)

METRÓPOLE REGIONAL	CENTRO SUBMETROPOLITANO	CAPITAL REGIONAL	CENTRO SUB-REGIONAL	CENTRO DE ZONA	MUNICÍPIOS SUBORDINADOS
São Paulo (SP).....				Lorena (SP).....	Cachoeira Paulista (SP)* Piquete (SP)
			Cruzeiro (SP).....		Areias (SP) Cachoeira Paulista (SP)* Lavrinhas (SP) Queluz (SP) São José do Barreiro (SP)* Vilveiras (SP)
				Itanhandu (MG).....	Ataíde (MG) Itamonte (MG)* Pouso Alto (MG)* São Sebastião do Rio Verde (MG) Virgínia (MG)*
				Passa Quatro (MG)....	Itamonte (MG)* Virgínia (MG)*
	Santos (SP).....				Cubatão (SP) Guarujá (SP) Praia Grande (SP) São Vicente (SP)
				Itanhaém (SP).....	Itariri (SP) Mongaguá (SP) Pedro de Toledo (SP) Peruíbe (SP)
	São José dos Campos (SP).....				Caçapava (SP)* Jambuí (SP) Monteiro Lobato (SP) Paraibuna (SP)
				Jacareí (SP).....	Igaratá (SP) Santa Branca (SP)
				Caraguatatuba (SP)....	Ilhabela (SP) São Sebastião (SP) Ubatuba (SP)*
				Campos de Jordão (SP)*	Santo Antônio do Pinhal (SP) São Bento do Sapucaí (SP)*
				Paraisópolis (MG)* ...	Conceição dos Ouros (MG)* Consolação (MG) Gonçalves (MG) Sapucaí-Mirim (MG) São Bento do Sapucaí (SP)*
	Taubaté (SP).....				Caçapava (SP)* Lagoinha (SP)* Natividade da Serra (SP) Pindamonhangaba (SP) Redenção da Serra (SP) São Luís do Paraitinga (SP) Tremembé (SP) Ubatuba (SP)*
				Campos de Jordão (SP)*	Santo Antônio do Pinhal (SP) São Bento do Sapucaí (SP)*
	Sorocaba (SP).....				Araçoiaba da Serra (SP) Salto do Pirapora (SP) Votorantim (SP)
				São Roque (SP).....	Ibiúna (SP)* Mairinque (SP)
				Piedade (SP).....	Ibiúna (SP)* Pilar do Sul (SP) Tapiraí (SP)
				Itu (SP)*.....	Cabreúva (SP) Porto Feliz (SP) Salto (SP)

Região de São Paulo

(Continua)

METRÓPOLE REGIONAL	CENTRO SUBMETROPOLITANO	CAPITAL REGIONAL	CENTRO SUB-REGIONAL	CENTRO DE ZONA	MUNICÍPIOS SUBORDINADOS				
São Paulo (SP).....		Sorocaba (SP).....		Tietê (SP)*.....	{ Boituva (SP)* Cerquilha (SP)				
				Laranjal Paulista (SP)*..	{ Pereiras (SP)*				
				Conchas (SP)*.....	{ Anhembi (SP) Bofete (SP) Pereiras (SP)*				
				Itapeva (SP).....	{ Buri (SP)* Itaberá (SP)* Ribeirão Branco (SP)				
				Itararé (SP).....	{ Itaberá (SP)* Sengés (PR)*				
				Itaporanga (SP)*.....	{ Barão de Antonina (SP) Coronel Macedo (SP)* Itaberá (SP)* Ribeirão Vermelho do Sul (SP) Salto do Itararé (PR)* Santana do Itararé (PR)*				
				Tatui (SP).....	{ Boituva (SP)* Capela do Alto (SP) Cesário Lange (SP) Guareí (SP)* Ipreó (SP) Porangaba (SP)				
				Itapetininga (SP)...	{ Angatuba (SP) Guareí (SP)* São Miguel Arcanjo (SP) Sarapuá (SP)				
				Capão Bonito (SP)....	{ Buri (SP)* Guapiara (SP)				
				Apiá (SP).....	{ Adrianópolis (PR)* Barra do Turvo (SP)* Iporanga (SP) Ribeira (SP)				
				Bauru (SP).....				{ Agudos (SP) Pederneras (SP)* Piratininga (SP)
								Duartina (SP).....	{ Avaí (SP)* Cabrália Paulista (SP) Gália (SP)* Lucianópolis (SP) Ubirajara (SP)*
								Lençóis Paulista (SP)..	{ Areiópolis (SP)* Macatuba (SP)
								Garça (SP)*.....	{ Álvaro de Carvalho (SP) Alvinlândia (SP) Gália (SP)* Júlio Mesquita (SP)* Lupércio (SP) Ubirajara (SP)*
								Santa Cruz do Rio Pardo (SP)*	{ Bernardino de Campos (SP)* Ipaçu (SP) São Pedro do Turvo (SP)
Itatinga (SP)*.....	{ Borborema (SP)* Iacanga (SP) Nova Europa (SP)* Tabatinga (SP)*								
Itápolis (SP)*.....	{ Borborema (SP)* Nova Europa (SP)* Tabatinga (SP)*								

Região de São Paulo

(Continua)

METRÓPOLE REGIONAL	CENTRO SUBMETROPOLITANO	CAPITAL REGIONAL	CENTRO SUB-REGIONAL	CENTRO DE ZONA	MUNICÍPIOS SUBORDINADOS
São Paulo (SP).....		Bauru (SP).....	Jaú (SP).....		<ul style="list-style-type: none"> (Bocaina (SP) (Dourado (SP)* (Itapuí (SP) (Pederneras (SP)*
				Barra Bonita (SP)....	(Iguaraçu do Tietê (SP)
				Bariri (SP).....	(Arealva (SP)
					(Boracéia (SP)
					(Itaju (SP)
				Dois Córregos (SP)....	(Brotas (SP)*
					(Mineiros do Tietê (SP)
					(Torrinha (SP)*
			Lins (SP)*.....		(Sabino (SP)
				Pirajuí (SP).....	(Avaí (SP)*
					(Balbinos (SP)
					(Pongal (SP)*
					(Presidente Alves (SP)
					(Reginópolis (SP)
					(Uru (SP)
				Getulina (SP).....	(Guaimbê (SP)
					(Queiroz (SP)*
				Cafelândia (SP).....	(Guarantã (SP)
					(Júlio Mesquita (SP)*
					(Pongal (SP)*
				Promissão (SP)*.....	(Avanhandava (SP)*
					(Barbosa (SP)*
					(Guaiçara (SP)
			Avaré (SP).....		(Arandu (SP)
					(Itai (SP)
					(Itatinga (SP)*
					(Paranapanema (SP)
					(Taquarituba (SP)*
				Cerqueira Cesar (SP)*..	(Águas de Santa Bárbara (SP)
					(Manduri (SP)
					(Óleo (SP)
				Itaporanga (SP)*.....	(Barão de Antonina (SP)
					(Coronel Macedo (SP)*
					(Itaberá (SP)*
					(Ribeirão Vermelho do Sul (SP)
					(Salto do Itararé (PR)*
					(Santana do Itararé (PR)*
			Botucatu (SP).....		(Itatinga (SP)*
					(Pardinho (SP)
				São Manuel (SP).....	(Areiópolis (SP)*
				Conchas (SP)*.....	(Anhembi (SP)
					(Bofete (SP)
					(Pereiras (SP)*
		São José do Rio Preto (SP).....			(Baddy Bassit (SP)
					(Cedra! (SP)
					(Guapiáçu (SP)
					(Nova Aliança (SP)
					(Potikendaba (SP)
					(Uchoa (SP)
				Paulo de Faria (SP)...	(Orindiúva (SP)
					(Riolândia (SP)*
				Nova Granada (SP)....	(Fronteira (MG)*
					(Icém (SP)*
					(Onda Verde (SP)
					(Palestina (SP)*

Região de São Paulo

(Continua)

METRÓPOLE REGIONAL	CENTRO SUBMETROPOLITANO	CAPITAL REGIONAL	CENTRO SUB-REGIONAL	CENTRO DE ZONA	MUNICÍPIOS SUBORDINADOS
São Paulo (SP).....		São José do Rio Preto (SP).....		José Bonifácio (SP)...	{ Adolfo (SP) Barbosa (SP)* Jaci (SP)* Mendonça (SP) Nipoã (SP)* Planalto (SP)*
				Mirassol (SP).....	{ Bálsamo (SP)* Jaci (SP)* Mirassolândia (SP)* Neves Paulista (SP)
				Monte Aprazível (SP)..	{ Macaúbal (SP)* Nipoã (SP)* Poloni (SP) Sebastianópolis do Sul (SP)* Turiúba (SP)* União Paulista (SP)
				Tanabi (SP).....	{ Américo de Campos (SP)* Bálsamo (SP)* Cosmorama (SP)* Mirassolândia (SP)* Palestina (SP)* Ponte Gestal (SP)*
				Campina Verde (MG)*.	{ Itapagipe (MG)* Prata (MG) São Francisco de Sales (MG)*
			Votuporanga (SP)..	{	{ Alvares Florence (SP) Américo de Campos (SP)* Cosmorama (SP)* Meridiano (SP)* Valentim Gentil (SP)
				Nhandeara (SP).....	{ Floreal (SP) Gastão Vidigal (SP) Macaúbal (SP)* Magda (SP) Monções (SP) Nova Lusitânia (SP) Sebastianópolis do Sul (SP)* Turiúba (SP)*
				Cardoso (SP).....	{ Mira Estrela (SP)* Pontes Gestal (SP)* Riolândia (SP)*
			Fernandópolis (SP).	{	{ Estrela d'Oeste (SP)* Guarani d'Oeste (SP) Indiaporã (SP) Macedônia (SP) Meridiano (SP)* Mira Estrela (SP)* Pedranópolis (SP) Populina (SP)* São João das Duas Pontes (SP) Turmalina (SP)*
				Iturama (MG).....	{ São Francisco de Sales (MG)*
			Jales (SP).....	{	{ Estrela d'Oeste (SP)* Dolcinópolis (SP) Marinópolis (SP) Palmeira d'Oeste (SP) Peranapuã (SP) Populina (SP)* Santa Albertina (SP) São Francisco (SP) Turmalina (SP)* Urânia (SP)

Região de São Paulo

(Continua)

METRÓPOLE REGIONAL	CENTRO SUBMETROPOLITANO	CAPITAL REGIONAL	SUB-REGIONAL CENTRO	CENTRO DE ZONA	MUNICÍPIOS SUBORDINADOS
São Paulo (SP).....		São José do Rio Preto (SP).....		Santa Fé do Sul (SP)..	{ Aparecida d'Oeste (SP)* Rubinéia (SP) Santa Clara d'Oeste (SP) Santana da Ponte Pensa (SP) Santa Rita d'Oeste (SP) Três Fronteiras (SP)
				Aparecida do Taboado (MS)*.....	{ Inocência (MS)*
			Paraníba (MS)*...	{ Itajá (GO)*
			Cassilândia (MS).....	{ Aporé (GO)* Itajá (GO)*	
			Aparecida do Taboado (MS)*.....	{ Inocência (MS)*	
			Catanduva (SP)*...	{ Ariranha (SP) Catiguá (SP) Palmares Paulista (SP) Paraiso (SP)* Pindorama (SP) Santa Adélia (SP) Tabapuã (SP)
			Novo Horizonte (SP)...	{ Borborema (SP)* Irapuã (SP)* Itajobi (SP) Sales (SP)*	
			Urupês (SP).....	{ Ibirá (SP) Irapuã (SP)* Sales (SP)*	
			Catanduva (SP).....	{ Monte Azul Paulista (SP)*.....	{ Cajobi (SP)* Paraiso (SP)* Severínia (SP)*
			Barreros (SP)*.....	{ Colina (SP)* Colômbia (SP) Jaborandi (SP)
			Olimpia (SP).....	{ Altair (SP) Cajobi (SP)* Fronteira (MG)* Guaraci (SP) Icém (SP)* Severínia (SP)*	
			Frutal (MG)*.....	{ Comendador Gomes (MG) Fronteira (MG)* Itapagipe (MG)* Piranjuba (MG) Planura (MG)	
			Guaíra (SP).....	{ Iporá (SP)* Miguelópolis (SP)*	
			Auriflama (SP)*.....	{ General Salgado (SP) Guzolândia (SP)*	
			Pareira Barreto (SP)...	{ Aparecida d'Oeste (SP)* Guzolândia (SP)* Itapura (SP)* Sud Mennucci (SP)	
		Marília (SP).....	{ Ocaçu (SP) Vera Cruz (SP)	
			Garça (SP)*.....	{ Álvaro de Carvalho (SP) Alvinlândia (SP) Gália (SP)* Júlio Mesquita (SP)* Lupércio (SP) Ubirajara (SP)*	

Região de São Paulo

(Continua)

METRÓPOLE REGIONAL	CENTRO SUBMETROPOLITANO	CAPITAL REGIONAL	CENTRO SUB-REGIONAL	CENTRO DE ZONA	MUNICÍPIOS SUBORDINADOS
São Paulo (SP).....		Marília (SP).....		Pompéia (SP).....	Herculândia (SP)* Oriente (SP) Oscar Bressane (SP)* Queiroz (SP)* Quintana (SP)
			Tupã (SP).....		Bastos (SP) Herculândia (SP)* Iacri (SP) Queiroz (SP)*
			Oswaldo Cruz (SP)*...		Inúbia Paulista (SP)* Parapuã (SP) Rinópolis (SP) Sagres (SP)* Salmoreão (SP)*
		Adamantina (SP)*..			Flórida Paulista (SP) Mariópolis (SP)
			Junqueirópolis (SP)*...		Irapuru (SP)*
			Pacaembu (SP)*.....		Flora Rica (SP) Irapuru (SP)*
			Lucélia (SP).....		Inúbia Paulista (SP)* Sagres (SP)* Salmoreão (SP)*
		Dracena (SP)*.....			Ouro Verde (SP)
			Tupi Paulista (SP)....		Nova Guataporanga (SP) Monte Castelo (SP) Panorama (SP) Paulicéia (SP) Santa Mercedes (SP) São João do Pau d'Alho (SP)
			Junqueirópolis (SP)*...		Irapuru (SP)*
			Pacaembu (SP)*.....		Flora Rica (SP) Irapuru (SP)*
		Assis (SP)*.....			Echaporã (SP)
			Paraguçu Paulista (SP)		Borá (SP) Cruzália (SP) Lutécia (SP) Maracá (SP) Oscar Bressane (SP)* Quatá (SP)*
			Cândido Mota (SP)*...		Florínea (SP) Platina (SP)*
			Palmital (SP)*.....		Campos Novos Paulista (SP) Ibirarema (SP) Platina (SP)*
		Rancharia (SP)*...			Iepê (SP) João Ramalho (SP) Quatá (SP)*
		Lins (SP)*.....			Sabino (SP)
			Pirajul (SP).....		Avai (SP)* Balbinos (SP) Pongá (SP)* Presidente Alves (SP) Reginópolis (SP) Uru (SP)
			Getulina (SP).....		Guaimbê (SP) Queiroz (SP)*

Região de São Paulo

(Continua)

METRÓPOLE REGIONAL	CENTRO SUBMETROPOLITANO	CAPITAL REGIONAL	CENTRO SUB-REGIONAL	CENTRO DE ZONA	MUNICÍPIOS SUBORDINADOS					
São Paulo (SP).....		Marília (SP).....	Lins* (SP).....	Cafelândia (SP).....	Guarantã (SP)					
					Júlio Mesquita (SP)*					
					Pongai (SP)*					
					Jundiaí do Sul (PR)*					
					Cartópolis (PR)*					
					Guapirama (PR)					
					Quatiguá (PR)					
					Salto do Itararé (PR)*					
					Santana do Itararé (PR)*					
					Santana do Itararé (PR)*					
					São José da Boa Vista (PR)					
					Conselheiro Mairinck (PR)					
					Japira (PR)					
					Sapopema (PR)*					
					Jaboti (PR)					
Pinhalão (PR)										
Araçatuba (SP)....				Guararapes (SP).....	Bento de Abreu (SP)*					
					Rubiácea (SP)					
					Bento de Abreu (SP)*					
					Aparecida d'Oeste (SP)*					
					Guzolândia (SP)*					
					Itapura (SP)					
					Sud Mennucci (SP)					
					General Salgado (SP)					
					Guzolândia (SP)*					
					Castilho (SP)					
					Nova Independência (SP)					
					Guaraçal (SP)					
					Lavinia (SP)					
					Murutinga do Sul (SP)					
					Marília (SP).....			Lins (SP)*.....	Promissão (SP)*.....	Avanhandava (SP)*
Barbosa (SP)*										
Guaíçara (SP)										
Durinhos (SP).....										Chavantes (SP)
										Ribeirão do Sul (SP)
										Salto Grande (SP)
										Florínea (SP)
										Platina (SP)*
										Campos Novos Paulista (SP)
										Ibirarema (SP)
										Platina (SP)*
										Bernardino de Campos (SP)*
										Ipaucu (SP)
										São Pedro do Turvo (SP)
										Piraju (SP).....
					Sarutaiá (SP)*					
					Tejupé (SP)					
					Timburi (SP)					
Coronel Macedo (SP)*										
Sarutaiá (SP)*										
Taguaí (SP)										
Tequarituba (SP)*										
Águas de Santa Bárbara (SP)										
Manduri (SP)										
Óleo (SP)										

Região de São Paulo

(Contínua)

METRÓPOLE REGIONAL	CENTRO SUBMETROPOLITANO	CAPITAL REGIONAL	CENTRO SUB-REGIONAL	CENTRO DE ZONA	MUNICÍPIOS SUBORDINADOS					
São Paulo (SP).....		Ourinhos (SP).....	Jacarezinho (PR)*..	Cambará (PR).....	Barra do Jacaré (PR)*					
				Ribeirão Claro (PR)...	Carlópolis (PR)*					
		Araçatuba (SP)....	Andradina (SP)....	Três Lagoas (MS)....	Água Clara (MS)	Brasilândia (MS)	Inocência (MS)*			
					Birigui (SP).....	Buritama (SP)	Coroados (SP)	Glicério (SP)*		
		Bilac (SP).....	Clementina (SP)	Gabriel Monteiro (SP)		Piacatu (SP)	Santanópolis do Aguapeí (SP)			
			Penápolis (SP)....	Alto Alegre (SP)	Avanhandava (SP)*	Barbosa (SP)*	Braúna (SP)	Glicério (SP)*	Luziânia (SP)	
		Dracena (SP)*....		Ouro Verde (SP)	Tupi Paulista (SP)....	Nova Guataporanga (SP)	Monte Castelo (SP)	Panorama (SP)	Paulicéia (SP)	Santa Mercedes (SP)
			Junqueirópolis (SP)*... (Irapuru (SP)*							
		Pacaembu (SP)*.....	Flora Rica (SP)	Irapuru (SP)*						
			Paranáíba (MS)*... (Itajá (GO)*							
		Cassilândia (MS)....		Aporé (GO)*	Itajá (GO)*					
			Aparecida do Taboado (MS)*.....	Inocência (MS)*						
		Promissão (SP)*.....		Avanhandava (SP)*	Barbosa (SP)*	Guaçara (SP)				
			Presidente Prudente (SP).....	Alfredo Marcondes (SP)	Alvares Machado (SP)	Santo Expedito (SP)				
		Nova Andradina (MS)*..		Angélica (MS)	Bataiporã (MS)	Ivinhema (MS)				
		Presidente Epitácio (SP)	Anaurilândia (MS)	Bataguacu (MS)						
		Presidente Venceslau (SP)	Caiuá (SP)	Marabá Paulista (SP)*						
		Santo Anastácio (SP)..	Piquerobi (SP)	Presidente Bernardes (SP)						
		Mirante do Paranapanema (SP).....	Marabá Paulista (SP)*	Sandovalina (SP)*	Teodoro Sampaio (SP)*					

Região de São Paulo

(Continua)

METRÓPOLE REGIONAL	CENTRO SUBMETROPOLITANO	CAPITAL REGIONAL	CENTRO SUB-REGIONAL	CENTRO DE ZONA	MUNICÍPIOS SUBORDINADOS
São Paulo (SP).....		Presidente Prudente (SP).....		Pirapozinho (SP).....	Colorado (PR)* Estrela do Norte (SP) Itaguajé (PR) Narandiba (SP) Sandovalina (SP)* Santa Inês (PR) Santo Inácio (PR) Taubaté (SP)
				Martinópolis (SP).....	Caiabu (SP) Indiana (SP)*
				Regente Feijó (SP)...	Anhumas (SP) Indiana (SP)* Taubaté (SP)
				Oswaldo Cruz (SP)*...	Inúbia Paulista (SP)* Parapuã (SP) Rinópolis (SP) Sagres (SP)* Salmorão (SP)*
				Rancharia (SP)*...	Iepê (SP) João Ramalho (SP) Quatá (SP)*
				Assis (SP)*.....	Echaporã (SP)
				Paraguaçu Paulista (SP).	Borá (SP) Cruzália (SP) Lutécia (SP) Maracá (SP) Oscar Bressane (SP)* Quatá (SP)*
				Cândido Mota (SP)*...	Florínea (SP) Platina (SP)*
				Palmital (SP)*.....	Campos Novos Paulista (SP) Ibirarema (SP) Platina (SP)*
				Dracena (SP)*.....	Ouro Verde (SP)
				Tupi Paulista (SP)....	Nova Guataporanga (SP) Monte Castelo (SP) Panorama (SP) Paulicéia (SP) Santa Mercedes (SP) São João do Pau d'Alho (SP)
				Junqueirópolis (SP)*...	Irapuru (SP)*
				Pacaembu (SP)*.....	Flora Rica (SP) Irapuru (SP)*
				Adamantina (SP)*..	Flórida Paulista (SP) Mariópolis (SP)
				Junqueirópolis (SP)*...	Irapuru (SP)*
				Pacaembu (SP)*.....	Flora Rica (SP) Irapuru (SP)*
				Lucélia (SP).....	Inúbia Paulista (SP)* Sagres (SP)* Salmorão (SP)*
		Uberaba (MG).....			Água Comprida (MG) Campo Florido (MG) Conceição das Alagoas (MG) Miguelópolis (SP)* Veríssimo (MG)
				Sacramento (MG).....	Conquista (MG)

Região de São Paulo

(Continua)

METRÓPOLE REGIONAL	CENTRO SUBMETROPOLITANO	CAPITAL REGIONAL	CENTRO SUB-REGIONAL	CENTRO DE ZONA	MUNICÍPIOS SUBORDINADOS
São Paulo (SP).....		Uberaba (MG).....	Araxá (MG)*.....	Frutal (MG)*.....	{ Comendador Gomes (MG) Fronteira (MG)* Itapagipe (MG)* Piranjuba (MG) Planura (MG)
				Campina Verde (MG)*.	{ Itapagipe (MG)* Prata (MG) São Francisco de Sales (MG)*
				Igarapava (SP)*.....	{ Aramina (SP) Buritizal (SP)*
				Ibiá (MG).....	{ Campos Altos (MG)* Pratinha (MG) Rio Paranaíba (MG)*
		Uberlândia (MG)...			{ Monte Alegre de Minas (MG) Tupaciguara (MG)
				Morrinhos (GO)*.....	{ Água Limpa (GO)* Aloândia (GO)* Joviânia (GO)* Marzagão (GO)*
				Caldas Novas (GO)*...	{ Corumbalba (GO)* Marzagão (GO)*
				Pires do Rio (GO)*...	{ Cristianópolis (GO)* Orizona (GO) Palmeo (GO) Santa Cruz de Goiás (GO) Urutai (GO)*
			Araguari (MG).....		{ Cascalho Rico (MG) Estrela do Sul (MG)* Indianópolis (MG)
				Goiandira (GO)*.....	{ Cumari (GO)* Nova Aurora (GO)
				Ipameri (GO)*.....	{ Campo Alegre de Goiás (GO) Urutai (GO)*
				Catalão (GO)*.....	{ Anhanquera (GO) Cumari (GO)* Davinópolis (GO) Ouvidor (GO) Três Ranchos (GO)
			Itumbiara (GO)*...		{ Bom Jesus de Goiás (GO) Centralina (MG) Panamá (GO)*
				Goiatuba (GO).....	{ Aloândia (GO)* Joviânia (GO)* Panamá (GO)*
				Burití Alegre (GO).....	{ Água Limpa (GO)* Corumbalba (GO)* Marzagão (GO)*
			Jataí (GO)*.....		{ Apuré (GO)* Caçu (GO)* Itarumã (GO)* Serranópolis (GO)
				Mineiros (GO).....	{ Ponte Branca (MT)* Portelândia (GO) Santa Rita do Araguaia (GO)*

Região de São Paulo

(Continua)

METRÓPOLE REGIONAL	CENTRO SUBMETROPOLITANO	CAPITAL REGIONAL	CENTRO SUB-REGIONAL	CENTRO DE ZONA	MUNICÍPIOS SUBORDINADOS
São Paulo (SP).....		Uberlândia (MG)...		Caiapônia (GO).....	Baliza (GO) Piranhas (GO)* Ponte Branca (MT)*
			Patrocínio (MG)*..	Cruzeiro da Fortaleza (MG) Guimatânia (MG) Itai de Minas (MG)* Serra do Salitre (MG)
			Coromandel (MG).....	Abadia dos Dourados (MG)* Guarda-Mor (MG)* Lagamar (MG)* Vazante (MG)*
			Monte Carmelo (MG)*	Abadia dos Dourados (MG)* Douradoquara (MG) Estrela do Sul (MG)* Grupiara (MG) Itai de Minas (MG)* Nova Ponte (MG) Romaria (MG)
			Ituiutaba (MG).....	Gurinhata (MG) Santa Vitória (MG)
			Capinópolis (MG).....	Cachoeira Dourada (MG) Canápolis (MG) Ipiacu (MG)
			Campina Verde (MG)*.	Itapagipe (MG)* Prata (MG) São Francisco de Sales (MG)*
			Quirinópolis (GO)*....	Caçu (GO)* Itarumã (GO)* Paranaiguara (GO) São Simão (GO)
			Cachoeira Alta (GO)*..	Caçu (GO)* Itarumã (GO)*
			Alto Araguaia (MT)*..	Alto Garças (MT)* Araguainha (MT) Ponte Branca (MT)* Santa Rita do Araguaia (GO)*
	Campinas (SP).....			Indaiatuba (SP) Jaguariúna (SP) Louveira (SP)* Paulínia (SP) Sumaré (SP)* Valinhos (SP) Vinhedo (SP)
				Americana (SP).....	Nova Odessa (SP) Santa Bárbara d'Oeste (SP) Sumaré (SP)*
				Cosmópolis (SP).....	Artur Nogueira (SP)* Conchal (SP)*
				Araras (SP).....	Conchal (SP)*
				Itu (SP)*.....	Caubréua (SP) Porto Feliz (SP) Salto (SP)
			Amparo (SP).....	Monte Alegre do Sul (SP) Pedreira (SP)
				Serra Negra (SP).....	Águas de Lindóia (SP)* Lindóia (SP)*
				Socorro (SP)*.....	Bueno Brandão (MG)* Munhoz (MG)* Pinhalzinho (SP)*

Região de São Paulo

(Continua)

METRÓPOLE REGIONAL	CENTRO SUBMETROPOLITANO	CAPITAL REGIONAL	CENTRO SUB-REGIONAL	CENTRO DE ZONA	MUNICÍPIOS SUBORDINADOS
São Paulo (SP).....	Campinas (SP).....		Bragança Paulista (SP)*.....	{ Extrema (MG)* Joanópolis (SP) Pedra Bela (SP) Pinhalzinho (SP)* Tafedo (MG)
				Atibaia (SP).....	{ Bom Jesus dos Perdões (SP) Jarinu (SP)* Nazaré Paulista (SP) Piracaia (SP)
				Socorro (SP)*.....	{ Bueno Brandão (MG)* Munhoz (MG)* Pinhalzinho (SP)*
				Cambul (MG)*.....	{ Bom Repouso (MG) Córrego do Bom Jesus (MG) Estiva (MG) Extrema (MG)* Itapeva (MG)*
				Camanducaia (MG)*...	{ Itapeva (MG)*
			Jundiaí (SP)*.....	{ Campo Limpo Paulista (SP) Itupeva (SP) Jarinu (SP)* Louveira (SP)* Várzea Paulista (SP)
				Itatiba (SP).....	{ Jarinu (SP)* Morungaba (SP)
			Mogi-Mirim (SP)..	{ Conchal (SP)* Mogi-Guaçu (SP)* Santo Antônio da Posse (SP)
				Itapira (SP).....	{ Águas de Lindóia (SP)* Lindóia (SP)* Monte Sião (MG)*
				Espírito Santo do Pinhal (SP)*.....	{ Albertina (MG)* Mogi-Guaçu (SP)* Santo Antônio do Jardim (SP)
			São João da Boa Vista (SP)*.....	{ Aqual (SP)* Águas do Prata (SP) São Sebastião da Gramma (SP)
				Vargem Grande do Sul (SP).....	{ Itobi (SP)*
				Casa Branca (SP)*....	{ Itobi (SP)* Santa Cruz das Palmeiras (SP)*
				Espírito Santo do Pinhal (SP)*.....	{ Albertina (MG)* Mogi-Guaçu (SP)* Santo Antônio do Jardim (SP)
			São José do Rio Preto (SP)*.....	{ Cacendo (SP)* Divinolândia (SP)* Itobi (SP)* São Sebastião da Gramma (SP)* Tapiratiba (SP)*
				Casa Branca (SP)*....	{ Itobi (SP)* Santa Cruz das Palmeiras (SP)*
			Pirassununga (SP)*.	{ Analândia (SP)* Aqual (SP)*
				Porto Ferreira (SP)....	{ Descalvado (SP)* Santa Cruz das Palmeiras (SP)* Santa Rita de Passa Quatro (SP)
				Leme (SP).....	{ Santa Cruz da Conceição (SP)

Região de São Paulo

(Continua)

METRÓPOLE REGIONAL	CENTRO SUBMETROPOLITANO	CAPITAL REGIONAL	CENTRO SUB-REGIONAL	CENTRO DE ZONA	MUNICÍPIOS SUBORDINADOS
São Paulo (SP).....	Campinas (SP).....		São Carlos (SP)*..	{	Anaíndia (SP)* Brotas (SP)* Descalvado (SP)* Dourado (SP)* Ibaté (SP) Ribeirão Bonito (SP) Torrinha (SP)*
			Guaxupé (MG)*....	{	Bom Jesus da Penha (MG)* Caçonda (SP)* Jacuí (MG)* São Pedro da União (MG) Tapiratiba (SP)*
			Muzambinho (MG)*...	{	Cabo Verde (MG) Juruaia (MG) Monte Belo (MG) Nova Resende (MG)
			Guaranésia (MG).....	{	Arceburgo (MG)*
			Monte Santo de Minas (MG).....	{	Itamogi (MG)*
			Mococa (SP)*.....	{	Arceburgo (MG)*
			Tambú (SP)*.....	{	Santa Cruz das Palmeiras (SP)* Santa Rita do Passa Quatro (SP)* Santa Rosa de Viterbo (SP)*
			Jacutinga (MG).....	{	Albertina (MG)* Monte Sião (MG)*
			Ouro Fino (MG)*.....	{	Borda da Mata (MG) Buena Brandão (MG)* Inconfidentes (MG) Monte Sião (MG)* Munhoz (MG)*
		Piracicaba (SP)....		{	Brotas (SP)* Charqueada (SP) Rio das Pedras (SP) Tietê (SP)
			Limeira (SP).....	{	Arthur Nogueira (SP)* Cordeirópolis (SP)* Itacemópolis (SP)*
			Rio Claro (SP).....	{	Anaíndia (SP)* Cordeirópolis (SP)* Corumbataí (SP) Ipeúna (SP) Itirapina (SP) Santa Gertrudes (SP)
			Capivari (SP).....	{	Elias Fausto (SP) Mombuca (SP) Monte Mor (SP) Rafard (SP)
			São Pedro (SP).....	{	Águas de São Pedro (SP) Santa Maria da Serra (SP) Torrinha (SP)*
			Laranjal Paulista (SP)*	{	Pereiras (SP)*
			Tietê (SP)*.....	{	Boituva (SP)* Cerquilha (SP)
		Poços de Caldas (MG)		{	Bandeira do Sul (MG) Botelhos (MG) Caçonda (SP)* Caldas (MG) Campestre (MG)* Divinolândia (SP)* Ipeúna (MG) Santa Rita de Caldas (MG)

Região de São Paulo

(Continua)

METRÓPOLE REGIONAL	CENTRO SUBMETROPOLITANO	CAPITAL REGIONAL	CENTRO SUB-REGIONAL	CENTRO DE ZONA	MUNICÍPIOS SUBORDINADOS
São Paulo (SP).....	Ribeirão Preto (SP)	Poços das Caldas (MG)		Andradas (MG).....	(Ibitiúra de Minas (MG)
				Poço Fundo (MG)*....	(São João da Mata (MG)
				Machado (MG)*.....	{ Campestre (MG)* Carvalhópolis (MG) Cordistânia (MG)* Serrania (MG) Turvolândia (MG)*
				Muzambinho (MG)*...	{ Cabo Verde (MG) Juruaia (MG) Monte Belo (MG) Nova Resende (MG)
					{ Dumont (SP) Jardinópolis (SP)
				Batatais (SP).....	{ Altinópolis (SP) Brodosqui (SP) Nuporanga (SP)* Santo Antônio da Alegria (SP)
				Cajuru (SP).....	{ Cássia dos Coqueiros (SP) Santa Rosa do Viterbo (SP)*
				São Simão (SP).....	{ Luís Antônio (SP)* Santa Rosa do Viterbo (SP)* Serra Azul (SP)*
				Cravinhos (SP).....	{ Luís Antônio (SP)* Serra Azul (SP)* Serrana (SP)
				Sertãozinho (SP).....	{ Barrinha (SP)* Pitangueiras (SP)* Pontal (SP)
				Orlândia (SP).....	{ Morro Agudo (SP)* Nuporanga (SP)* Sales Oliveira (SP)
				São Joaquim da Barra (SP)	{ Guará (SP)* Ipuã (SP)* Morro Agudo (SP)* São José da Bela Vista (SP)*
				Ituverava (SP).....	{ Buritizal (SP)* Guará (SP)* Miguelópolis (SP)*
				Igarapava (SP)*.....	{ Aramina (SP) Buritizal (SP)*
				Mococa (SP)*.....	(Arceburgo (MG)*
				Tambau (SP)*.....	{ Santa Cruz das Palmeiras (SP)* Santa Rita do Passa Quatro (SP)* Santa Rosa do Viterbo (SP)*
				Franca (SP).....	{ Cristais Paulista (SP)* Itirapuã (SP) Patrocínio Paulista (SP) Restinga (SP) Ribeirão Corrente (SP) São José da Bela Vista (SP)*
				Pedregulho (SP).....	{ Cristais Paulista (SP)* Jeriquara (SP) Rifaina (SP)
				Cássia (MG)*	{ Capetinga (MG) Claraval (MG) Delfinópolis (MG) Ibiraci (MG)

Região de São Paulo

(Continua)

METRÓPOLE REGIONAL	CENTRO SUBMETROPOLITANO	CAPITAL REGIONAL	CENTRO SUB-REGIONAL	CENTRO DE ZONA	MUNICÍPIOS SUBORDINADOS
São Paulo (SP).....	Ribeirão Preto (SP)..		Passos (MG).....	{	Alpinópolis (MG) Bom Jesus da Penha (MG)* Carmo do Rio Claro (MG)* Fortaleza de Minas (MG) Guapé (MG)* Pratópolis (MG)* São João Batista da Glória (MG)
				{	Cássia (MG)*..... { Capetinga (MG) Clareval (MG) Delfinópolis (MG) Ibiraci (MG)
			São Sebastião do Paraíso (MG)...	{	Jacuí (MG)* Itamogi (MG)* Pratópolis (MG)* São Tomás de Aquino (MG)
			Guaxupé (MG)*....	{	Bom Jesus da Penha (MG)* Caconde (SP)* Jacuí (MG)* São Pedro da União (MG) Tapiratiba (SP)*
			Muzambinho (MG)*...	{	Cabo Verde (MG) Juruaia (MG) Monte Belo (MG) Nova Resende (MG)
			Guaranésia (MG).....	{	Arceburgo (MG)*
			Monte Sento de Minas (MG).....	{	Itamogi (MG)*
			Jaboticabal (SP)*..	{	Barrinha (SP)* Guaiiba (SP) Pradópolis (SP) Taiúva (SP)*
			Monte Alto (SP).....	{	Fernando Prestes (SP)* Pirangi (SP)* Taiapu (SP)* Vista Alegre do Alto (SP)
			Taquaritinga (SP).....	{	Cândido Rodrigues (SP) Dobrada (SP)* Fernando Prestes (SP)* Santa Ernestina (SP)
			Bebedouro (SP)....	{	Colina (SP)* Pirangi (SP)* Pitangueiras (SP)* Taiapu (SP)* Taiúva (SP)* Terra Roxa (SP) Viradouro (SP)
			Monte Azul Paulista (SP)*	{	Cajobi (SP)* Paráiso (SP)* Severínia (SP)*
			Catanduva (SP)*...	{	Ariranha (SP) Catiguá (SP) Palmares Paulista (SP) Paráiso (SP)* Pindorama (SP) Santa Adélia (SP) Tabapuã (SP)
			Novo Horizonte (SP)...	{	Borborema (SP)* Irapuã (SP)* Itajobi (SP) Sales (SP)*

Região de São Paulo

(Continua)

METRÓPOLE REGIONAL	CENTRO SUBMETROPOLITANO	CAPITAL REGIONAL	CENTRO SUB-REGIONAL	CENTRO DE ZONA	MUNICÍPIOS SUBORDINADOS
São Paulo (SP).....	Ribeirão Preto (SP)		Catanduba (SP)*.....	Urupês (SP).....	{ Ibirá (SP) Irapuã (SP)* Sales (SP)*
				Monte Azul Paulista (SP)*	{ Cajobi (SP)* Paraiso (SP)* Severnia (SP)*
			Barretos (SP)*.....	{ Colina (SP)* Colômbia (SP) Jaborandi (SP)
				Olimpia (SP).....	{ Altair (SP) Cajobi (SP)* Fronteira (MG)* Guaraci (SP) Icém (SP)* Severnia (SP)*
				Frutal (MG)*.....	{ Comendador Gomes (MG) Fronteira (MG)* Itapagipe (MG)* Piranjuba (MG) Planura (MG)
				Guaiúra (SP).....	{ Iporã (SP)* Miguelópolis (SP)*
			Pirassununga (SP)*	{ Aguai (SP)* Analândia (SP)*
				Porto Ferreira (SP).....	{ Descalvado (SP)* Santa Cruz das Palmeiras (SP)* Santa Rita do Passa Quatro (SP)*
				Leme (SP).....	{ Santa Cruz da Conceição (SP)
			São João da Boa Vista (SP)*.....	{ Aguai (SP)* Águas da Prata (SP) São Sebastião da Gramma (SP)*
				Espírito Santo do Pinhal (SP)*.....	{ Albertina (MG)* Mogi-Guaçu (SP)* Santo Antônio do Jardim (SP)
				Vargem Grande do Sul (SP).....	{ Itobi (SP)*
				Casa Branca (SP)*.....	{ Itobi (SP)* Santa Cruz das Palmeiras (SP)*
			São José do Rio Preto (SP)*.....	{ Caconde (SP)* Divinolândia (SP)* Itobi (SP)* São Sebastião da Gramma (SP)* Tapiratiba (SP)*
				Casa Branca (SP)*.....	{ Itobi (SP)* Santa Cruz das Palmeiras (SP)*
		Araraquara (SP).....	{ Américo Brasiliense (SP) Boa Esperança do Sul (SP) Rincão (SP) Santa Lúcia (SP)
				Matão (SP).....	{ Dobrada (SP)*
				Ibitinga (SP)*.....	{ Borborema (SP)* Iacanga (SP) Nova Europa (SP)* Tabatinga (SP)*
				Itápolis (SP)*.....	{ Borborema (SP)* Nova Europa (SP)* Tabatinga (SP)*

Região de São Paulo

(Continua)

METRÓPOLE REGIONAL	CENTRO SUBMETROPOLITANO	CAPITAL REGIONAL	CENTRO SUB-REGIONAL	CENTRO DE ZONA	MUNICÍPIOS SUBORDINADOS	
São Paulo (SP).....	Ribeirão Preto (SP)	Araraquara (SP)....	São Carlos (SP)*..	{	Analândia (SP)* Brotas (SP)* Descalvado (SP)* Dourado (SP)* Ibaté (SP) Ribeirão Bonito (SP) Torrinha (SP)*	
			Jaboticabal (SP)*..	{	Barrinha (SP)* Guariba (SP) Pradópolis (SP) Taiúva (SP)*	
				Monte Alto (SP).....	{	Fernando Prestes (SP)* Pirangi (SP)* Taiaçú (SP)* Vista Alegre do Alto (SP)
				Taquaritinga (SP).....	{	Cândido Rodrigues (SP) Dobrada (SP)* Fernando Prestes (SP)* Santa Ernestina (SP)
	Campo Grande (MS).			{	Bandeirantes (MS) Camapuã (MS) Corguinho (MS) Jaraguari (MS) Ribas do Rio Pardo (MS) Rochedo (MS) Sidrolândia (MS) Terenos (MS)	
				Coxim (MS).....	{	Pedro Gomes (MS)
				Rio Verde do Mato Grosso (MS).....	{	Rio Negro (MS)
				Bela Vista (MS).....	{	Caracol (MS)
			Aquidauana (MS)..	{	Anastácio (MS) Miranda (MS)	
			Bonito (MS).....	{	Porto Murtinho (MS)	
			Jardim (MS).....	{	Guia Lopes da Laguna (MS) Nioaque (MS)	
			Corumbá (MS).....	{	Ladário (MS)	
			Cáceres (MT)*.....	{	Mato Grosso (MT) Mirassol d'Oeste (MT)	
		Dourados (MS)....	{	Itaporã (MS) Maracaju (MS) Rio Brilhante (MS)		
			Naviraí (MS).....	{	Eldorado (MS)* Iguatemi (MS)* Mundo Novo (MS)*	
			Ponta Porã (MS)..	{	Amambai (MS)* Antônio João (MS) Aral Moreira (MS)	
			Fátima do Sul (MS)	{	Cearapó (MS) Jatê (MS)* Vicentina (MS)*	
			Glória de Dourados (MS)	{	Deodápolis (MS) Jatê (MS)* Vicentina (MS)*	
			Nova Anóradina (MS)*.	{	Angélica (MS) Bataiporã (MS) Ivinhema (MS)	

Região de São Paulo

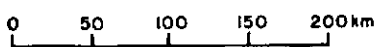
(Conclusão)

METRÓPOLE REGIONAL	CENTRO SUBMETROPOLITANO	CAPITAL REGIONAL	CENTRO SUB-REGIONAL	CENTRO DE ZONA	MUNICÍPIOS SUBORDINADOS
São Paulo (SP).....	Cuiabá (MT).....				Acorizal (MT) Aripuanã (MT) Barão de Melgaço (MT)* Barra dos Bugres (MT) Chapada dos Guimarães (MT) N. Senhora do Livramento (MT)* Porto dos Gaúchos (MT) Santo Antônio do Leverger (MT)* Tangará da Serra (MT) Várzea Grande (MT)
				Rosário Oeste (MT)...	(Nobres (MT)
				Diamantino (MT).....	(Alto Paraguai (MT) Arenópolis (MT) Nortelândia (MT)
				Poconé (MT).....	(Barão de Melgaço (MT)* N. Senhora do Livramento (MT)*
				Cáceres (MT)*.....	(Mato Grosso (MT) Mirassol do Oeste (MT)
		Rondonópolis (MT)*			(Alto Garças (MT)* Itiquira (MT) Pedra Preta (MT) Poxoréo (MT)
				Guiratinga (MT).....	(Tesouro (MT)
				Jaciara (MT).....	(Dom Aquino (MT) Santo Antônio do Leverger (MT)*

*Indica que a cidade assinalada subordina-se também a outra localidade central.

4.9 – Região de influência de Curitiba

REGIÃO DE INFLUÊNCIA DE CURITIBA



Mapa 10

Região de Curitiba

(Continua)

METRÓPOLE REGIONAL	CENTRO SUBMETROPOLITANO	CAPITAL REGIONAL	CENTRO SUB-REGIONAL	CENTRO DE ZONA	MUNICÍPIOS SUBORDINADOS
Curitiba (PR).....					(Adrianópolis (PR)* Almirante Tamandaré (PR) Araucária (PR) Balsa Nova (PR) Bocaiúva do Sul (PR) Campina Grande do Sul (PR) Campo Largo (PR) Colombo (PR) Mandrituba (PR) Piraquara (PR) Quatro Barras (PR) Rio Branco do Sul (PR) São José dos Pinhais (PR) Tijucas do Sul (PR)
				Lapa (PR).....	(Contenda (PR)
				Paranaguá (PR).....	(Antonina (PR) Guaraqueçaba (PR) Guaratuba (PR)* Matinhos (PR) Morretes (PR)
				São Mateus do Sul (PR)	(Antônio Olinto (PR)
				Apiaí (SP)*	(Adrinópolis (PR)* Barra do Turvo (SP)* Iporanga (SP) Ribeira (SP)
				Itararé (SP)*.....	(Itaberá (SP)* Sengés (PR)*
			Rio Negro (PR) — Mafra (SC).....	(..... (Agudos do Sul (PR) Campo do Tenente (PR) Itaiópolis (SC) Monte Castelo (SC)* Papanduva (SC)* Quitandinha (PR)	
				Rio Negrinho (SC)*... (Piên (PR)*	
				Canoinhas (SC)*.....	(Irineópolis (SC)* Major Vieira (SC) Monte Castelo (SC)* Papanduva (SC)* Três Barras (SC)
			Videira (SC).....	(..... (Arroio Trinta (SC) Fraiburgo (SC)* Pinheiro Preto (SC)* Rio das Antas (SC)* Salto Veloso (SC) Treze Tílias (SC)*	
				Tangará (SC)*.....	(Pinheiro Preto (SC)*
				Caçador (SC).....	(Lebon Regis (SC)* Matos Costa (SC)* Rio das Antas (SC)* Santa Cecília (SC)*
		Ponta Grossa (PR).....			(Ipiranga (PR) Ivaí (PR)
				Palmeira (PR).....	(Porto Amazonas (PR) São João do Triunfo (PR)
				Castro (PR).....	(Arapoti (PR)* Cerro Azul (PR) Piraí do Sul (PR) Tibagi (PR)*

Região de Curitiba

(Continua)

METRÓPOLE REGIONAL	CENTRO SUBMETROPOLITANO	CAPITAL REGIONAL	CENTRO SUB-REGIONAL	CENTRO DE ZONA	MUNICÍPIOS SUBORDINADOS
Curitiba (PR).....		Ponta Grossa (PR) .		Telêmaco Borba (PR) ..	{ Curitiba (PR) Ortigueira (PR)* Reserva (PR) Sapopema (PR)* Tibagi (PR)*
				Jaguariaíva (PR).....	{ Arapoti (PR)* Sengés (PR)*
				Wenceslau Bráz (PR)*..	{ Santana do Itararé (PR)* São José da Boa Vista (PR)
				Siqueira Campos (PR)*	{ Salto do Itararé (PR)* Santana do Itararé (PR)*
				Irati (PR).....	{ Imbituva (PR) Inácio Martins (PR)* Mallet (PR)* Prudentópolis (PR)* Rebouças (PR) Rio Azul (PR) Teixeira Soares (PR)
				União da Vitória (PR) — Porto União (SC)	{ Bituruna (PR) Cruz Machado (PR) General Carneiro (PR) Irineópolis (SC)* Mallet (PR)* Matos Costa (SC)* Paula Freitas (PR) Paulo Frontin (PR) Porto Vitória (PR)
				Canoinhas (SC)*.....	{ Irineópolis (SC)* Major Vieira (SC) Monte Castelo (SC)* Papanduva (SC)* Três Barras (SC)
				Palmas (PR)*.....	{ Abelardo Luz (SC)* Clevelândia (PR)* Mangueirinha (PR)* Ponte Serrada (SC)*
				Ibaiti (PR)*.....	{ Conselheiro Mairinck (PR) Japira (PR) Sapopema (PR)*
					{ Tomazina (PR)..... { Jaboti (PR) Pinhão (PR)
				Guarapuava (PR)...	{ Inácio Martins (PR)* Pinhão (PR) Prudentópolis (PR)*
					{ Laranjeiras do Sul (PR) { Quedas do Iguaçu (PR)
					{ Pitanga (PR)..... { Manuel Ribas (PR)* Palmital (PR)*
				Cascavel (PR).....	{ Assis Chateaubriand (PR) Capitão Leonidas Marques (PR)
					{ Corbélia (PR)..... { Nova Aurora (PR)*
					{ Guaraniáçu (PR)..... { Catanduvas (PR)
					{ Uiratã (PR)*..... { Nova Aurora (PR)*
					{ Formosa do Oeste (PR) { Nova Aurora (PR)*
					{ Capanema (PR)..... { Pérola do Oeste (PR) Planalto (PR)
					{ Céu Azul (PR)..... { Matelândia (PR)*

Região de Curitiba

(Continua)

METRÓPOLE REGIONAL	CENTRO SUBMETROPOLITANO	CAPITAL REGIONAL	CENTRO SUB-REGIONAL	CENTRO DE ZONA	MUNICÍPIOS SUBORDINADOS								
Curitiba (PR).....		Cascavel (PR)....		Medianeira (PR).....	{ Matelândia (PR)* São Miguel do Iguaçu (PR)*								
				Foz do Iguaçu (PR)...	{ São Miguel do Iguaçu (PR)*								
				Toledo (PR).....	Palotina (PR).....	{ Francisco Alves (PR)* Nova Santa Rosa (PR)* Terra Roxa (PR)							
					Marechal Cândido Rondon (PR).....	{ Nova Santa Rosa (PR)* Santa Helena (PR)							
					Guaíra (PR)*.....	{ Amambaí (MS)* Eldorado (MS)* Iguatemi (MS)* Mundo Novo (MS)*							
				Pato Branco (PR)..				{ Clevelândia (PR)* Itapejara d'Oeste (PR) Mariópolis (PR) Vitorino (PR)*				
								Chopinzinho (PR).....	{ São João (PR)*				
								Coronel Vivida (PR)...	{ Mangueirinha (PR)* São João (PR)*				
								Palmas (PR)*.....	{ Abelardo Luz (SC)* Clevelândia (PR)* Mangueirinha (PR)* Ponte Serrada (SC)*				
								São Lourenço d'Oeste (SC)*.....	{ Campo-Erê (SC)* Galvão (SC) Ouilombo (SC)* Vitorino (SC)*				
								Francisco Beltrão (PR)				{ Enéas Marques (PR) Marmeleiro (PR) Renascença (PR)
												Dois Vizinhos (PR)...	{ Salto do Lontra (PR) São Jorge d'Oeste (PR) Verê (PR)
												Realeza (PR).....	{ Ampére (PR)* Santa Isabel d'Oeste (PR)
												Santo Antônio do Sudoeste (PR).....	{ Ampére (PR)* Salgado Filho (PR)*
								Barracão (PR)* — Dionísio Cerqueira (SC)*	{ Palma Sola (SC)* Salgado Filho (PR)*				
				Joinville (SC).....				{ Barra Velha (SC) Guaratuba (PR)* Guarua (SC)				
								São Francisco do Sul (SC).....	{ Araquari (SC)				
								São Bento do Sul (SC)	{ Campo Alegre (SC) Piên (PR)*				
								Rio Negrinho (SC)*....	{ Piên (PR)*				
								Jaraguá do Sul (SC)*				{ Corupá (SC) Massaranduba (SC)*
Guaramirim (SC).....	{ Massaranduba (SC)* Schroeder (SC)												
Blumenau (SC)....								{ Gaspar (SC) Pomerode (SC)				

Região de Curitiba

(Continua)

METRÓPOLE REGIONAL	CENTRO SUBMETROPOLITANO	CAPITAL REGIONAL	CENTRO SUB-REGIONAL	CENTRO DE ZONA	MUNICÍPIOS SUBORDINADOS
Curitiba (PR).....		Blumenau (SC)....		Indaial (SC).....	{ Ascurra (SC) Rodeio (SC)*
				Timbó (SC).....	{ Benedito Novo (SC) Rio do Cedro (SC) Rodeio (SC)*
				Itajaí (SC).....	{ Ilhota (SC) Luís Alves (SC) Navegantes (SC) Penha (SC) Piçarra (SC)
				Balneário de Camboriú (SC).....	{ Camboriú (SC) Itapema (SC) Porto Belo (SC)*
				Tijucas (SC)*.....	{ Canelinha (SC)* Itapema (SC)* Porto Belo (SC)*
				Jaraguá do Sul (SC)*	{ Corupá (SC) Massaranduba (SC)*
				Guaramirim (SC).....	{ Massaranduba (SC)* Schroeder (SC)
				Brusque (SC).....	{ Botuverá (SC) Guabiruba (SC) Vidal Ramos (SC)*
				São João Batista (SC)*	{ Canelinha (SC)* Leoberto Leal (SC) Major Gercino (SC) Nova Trento (SC)
				Rio do Sul (SC)...	{ Agrolândia (SC) Agronômica (SC) Aurora (SC)* Laurentino (SC) Lontras (SC) Presidente Nereu (SC) Trombudo Central (SC)
				Ibirama (SC).....	{ Dona Emma (SC)* Presidente Getúlio (SC) Witmarsum (SC)*
				Taió (SC).....	{ Dona Emma (SC)* Pouso Redondo (SC) Rio do Campo (SC) Rio d'Oeste (SC) Salette (SC) Witmarsum (SC)*
				Ituporanga (SC).....	{ Alfredo Wagner (SC)* Atalanta (SC) Aurora (SC)* Imbuia (SC) Petrolândia (SC) Vidal Ramos (SC)*
					Curitibanos (SC)*.....
	Florianópolis (SC)..	{ Angelina (SC) Antônio Carlos (SC) Biguaçu (SC) Governador Celso Ramos (SC) Palhoça (SC) Paulo Lopes (SC) São José (SC)			

Região de Curitiba

(Continua)

METRÓPOLE REGIONAL	CENTRO SUBMETROPOLITANO	CAPITAL REGIONAL	CENTRO SUB-REGIONAL	CENTRO DE ZONA	MUNICÍPIOS SUBORDINADOS		
Curitiba (PR).....		Florianópolis (SC)..		Tijucas (SC)*.....	{ Canelinha (SC)* Itapema (SC)* Porto Belo (SC)*		
				São João Batista (SC)*	{ Canelinha (SC)* Leoberto Leal (SC) Major Garcia (SC) Nova Trento (SC)		
				Santo Amaro da Imperatriz (SC).....	{ Águas Mornas (SC) Anitápolis (SC)* Rancho Queimado (SC) São Bonifácio (SC)		
				Imbituba (SC)*.....	{ Garepaba (SC) Imaruí (SC)*		
				Chapecó (SC)*....	São Carlos (SC).....	{ Águas de Chapecó (SC) Caxambu do Sul (SC) Saudades (SC)*	
					Palmitos (SC)*.....	{ Caibi (SC) Cunha Porã (SC)* Mondaí (SC)	
					Maravilha (SC).....	{ Campo-Eré (SC)* Cunha Porã (SC)* Modelo (SC)* Romelândia (SC)*	
					Pinhalzinho (SC).....	{ Modelo (SC)* Nova Erechim (SC) Saudades (SC)*	
					Xanxerê (SC).....	{ Abelardo Luz (SC)* Fachinal dos Guedes (SC) Ponte Serrada (SC)* São Domingos (SC) Vargeão (SC)
						Xaxim (SC).....	{ Coronel Freitas (SC) Quitombo (SC)*
		São Lourenço d'Oeste (SC)*.....	{ Campo-Eré (SC) Galvão (SC) Quitombo (SC)* Vitorino (PR)*				
		São Miguel d'Oeste (SC).....	{ Anchieta (SC) Descanso (SC) Guaraçaba (SC) Romelândia (SC)*				
		Joaçaba (SC)*....	São José do Cedro (SC)	{ Guarujá do Sul (SC) Palma Sola (SC)*			
			Barracão (PR) — Dionísio Cerqueira (SC)*	{ Palma Sola (SC)* Salgado Filho (PR)*			
			Itapiranga (SC).....	{ Palmitinho (RS)*			
			{ Água Doce (SC) Catanduvas (SC) Erval Velho (SC)* Herval d'Oeste (SC) Ibicaré (SC) Irani (SC)* Jaborá (SC)* Lacerdópolis (SC) Treze Tilias (SC)*			
		Campos Novos (SC)*..	{ Anita Garibaldi (SC) Erval Velho (SC)*				
		Tangará (SC)*.....	{ Pinheiro Preto (SC)*				

Região de Curitiba

(Continua)

METRÓPOLE REGIONAL	CENTRO SUBMETROPOLITANO	CAPITAL REGIONAL	CENTRO SUB-REGIONAL	CENTRO DE ZONA	MUNICÍPIOS SUBORDINADOS
Curitiba (PR).....		Joaçaba (SC)*.....		Capinzal (SC).....	{ Ipirá (SC)* Ouro (SC) Piratuba (SC)*
		Lages (SC)*.....		{ Alfredo Wagner (SC)* Bom Retiro (SC) Campo Belo do Sul (SC) São José do Carrito (SC)	
		São Joaquim (SC).....		{ Bom Jardim da Serra (SC) Urubici (SC)	
		Curitibanos (SC)*.....		{ Fraiburgo (SC)* Lebon Régis (SC)* Ponte Alta (SC) Santa Cecília (SC)* São José do Cerrito (SC)*	
		Campos Novos (SC)*..		{ Anita Garibaldi (SC) Erval Velho (SC)*	
		Criciúma (SC)* — Tubarão (SC)*...		Tubarão (SC).....	{ Armazem (SC) Gravatal (SC) Jaguaruna (SC) Pedras Grandes (SC) São Martinho (SC) Treze de Maio (SC)
		Criciúma (SC).....		{ Içara (SC) Nova Vaneza (SC)	
		Braço do Norte (SC)..		{ Anitápolis (SC)* Grão-Pará (SC) Rio Fortuna (SC) Santa Rosa de Lima (SC) São Ludgero (SC)*	
		Imbituba (SC)*.....		{ Garopaba (SC) Imaruí (SC)*	
		Orleans (SC).....		{ Lauro Muller (SC) São Ludgero (SC)*	
		Urussanga (SC).....		{ Morro da Fumaça (SC) Siderópolis (SC)	
		Laguna (SC)..... Araranguá (SC).....		{ Imaruí (SC)* Maracajá (SC) Meleiro (SC) Timbé do Sul (SC) Turvo (SC)	
		Sombrio (SC).....		{ Jacinto Machado (SC) Praia Grande (SC)* São João do Sul (SC)	
		Concórdia (SC)*... Seara (SC)*.....		{ Ipirá (SC)* Ipumirim (SC) Irani (SC)* Jaborá (SC)* Peritiba (SC) Piratuba (SC)* Presidente Castelo Branco (SC) Itá (SC) Xavantina (SC)	
		Londrina (PR).....		{ Cambé (PR) Ibiporã (PR) Jataizinho (PR) Rancho Alegre (PR)	
Assaí (PR).....	{ Santa Cecília do Pavão (PR) São Jerônimo da Serra (PR) São Sebastião da Amoreira (PR)				

Região de Curitiba

(Continua)

METRÓPOLE REGIONAL	CENTRO SUBMETROPOLITANO	CAPITAL REGIONAL	CENTRO SUB-REGIONAL	CENTRO DE ZONA	MUNICÍPIOS SUBORDINADOS
Curitiba (PR).....	Londrina (PR).....			Belo Vista do Paraíso (PR).....	Alvorada do Sul (PR) Primeiro de Maio (PR) Sertãoópolis (PR)
				Centenário do Sul (PR)	Cafeara (PR) Lupionópolis (PR)
				Porecatu (PR).....	Florustópolis (PR)* Mirassolvas (PR)*
			Bandeirantes (PR)..	Abará (PR)* Itambaracá (PR)* Santa Amélia (PR)
			Andirá (PR).....	Barra do Jacaré (PR) Itambaracá (PR)*
			Jacarezinho (PR)*..	Cambará (PR).....	Barra do Jacaré (PR)*
				Ribeirão Claro (PR)...	Carlópolis (PR)*
			Santo Antônio da Platina (PR)*...	Jundiá do Sul (PR)*
			Joaquim Távora (PR)..	Carlópolis (PR)* Guapirama (PR) Quatiguá (PR)
			Siqueira Campos (PR)*	Salto do Itararé (PR)* Santana do Itararé (PR)*
			Wenceslau Bráz (PR)*..	Santana do Itararé (PR)* São José da Boa Vista (PR)
			Comélio Procópio (PR)	Leópolis (PR) Nova América da Colina (PR) Santa Mariana (PR) Sertaneja (PR)* Uraí (PR)
			Nova Fátima (PR).....	Congonhinhas (PR) Santo Antônio do Paraíso (PR)
			Ribeirão do Pinhal (PR)	Ahatá (PR)* Jundiá do Sul (PR)*
			Rotândia (PR).....	Florestópolis (PR)* Guaraci (PR) Jaguapitã (PR) Mirassolvas (PR)* Nossa Senhora das Graças (PR)
			Ivaiporã (PR).....	Cândido de Abreu (PR)* Jardim Alegre (PR) Manuel Ribas (PR)* São João do Ivaí (PR)
		Apucarana (PR)...	Califórnia (PR) Marilândia do Sul (PR) Rio Bom (PR)
			Faxinal (PR).....	Cândido de Abreu (PR)* Grandes Rios (PR) Ortigueira (PR)*
			Jandaia do Sul (PR)	Bom Sucesso (PR) Borrazópolis (PR) Cambira (PR) Fênix (PR) Kaloré (PR) Mandaguari (PR)* Marumbi (PR) São Pedro do Ivaí (PR)

Região de Curitiba

(Continua)

METRÓPOLE REGIONAL	CENTRO SUBMETROPOLITANO	CAPITAL REGIONAL	CENTRO SUB-REGIONAL	CENTRO DE ZONA	MUNICÍPIOS SUBORDINADOS
Curitiba (PR).....	Londrina (PR).....	Apucarana (PR)....	Arapongas (PR)....	(..... (Sabaúdia (PR)
				Astorga (PR)*.....	Colorado (PR)* Flórida (PR) Iguaraçu (PR) Lobato (PR) Munhoz de Melo (PR) Santa Fé (PR)
		Maringá (PR).....	(..... (Doutor Camargo (PR) Floresta (PR) Itambé (PR) Ivatuva (PR) Mandaguacu (PR) Mandaguari (PR) Marialva (PR) Durizona (PR) Paçandu (PR) São Jorge do Ivaí (PR)
				Astorga (PR)*.....	Colorado (PR)* Flórida (PR) Iguaraçu (PR) Lobato (PR) Munhoz de Melo (PR) Santa Fé (PR)
			Nova Esperança (PR) ((..... (Atalaia (PR) Alto Paraná (PR) Floraí (PR) Presidente Castelo Branco (PR) Uniflor (PR)
			Cianorte (PR).....	(..... (Japurá (PR) Jussara (PR) São Tomé (PR) Terra Boa (PR)*
				Rondon (PR)*.....	Guaporema (PR)* Indianópolis (PR)
				Cidade Gaúcha (PR)*..	Guaporema (PR)* Nova Olímpia (PR) Tapira (PR)
			Goio-Erê (PR).....	(..... (Boa Esperança (PR)*
				Moreira Sales (PR)....	Janiópolis (PR) Mariluz (PR)
			Campo Mourão (PR) ((..... (Araruna (PR) Barbosa Ferraz (PR) Iretama (PR) Roncador (PR)
				Mamborê (PR).....	Boa Esperança (PR)*
				Engenheiro Beltrão (PR) (Quinta do Sol (PR)
				Peabiru (PR).....	Terra Boa (PR)*
				Campina da Lagoa (PR) (Palmital (PR)* Nova Cantu (PR)
				Ubiratã (PR)*.....	Nova Aurora (PR)*
				Formosa d'Oeste (PR)* (Nova Aurora (PR)*
		Paranavaí.....	(..... (Amaporã (PR) Mirador (PR) Nova Aliança do Ivaí (PR) Paraíso do Norte (PR) Santo Antônio do Caiuá (PR) São Carlos do Ivaí (PR) São João do Caiuá (PR) Taboara (PR)

Região de Curitiba

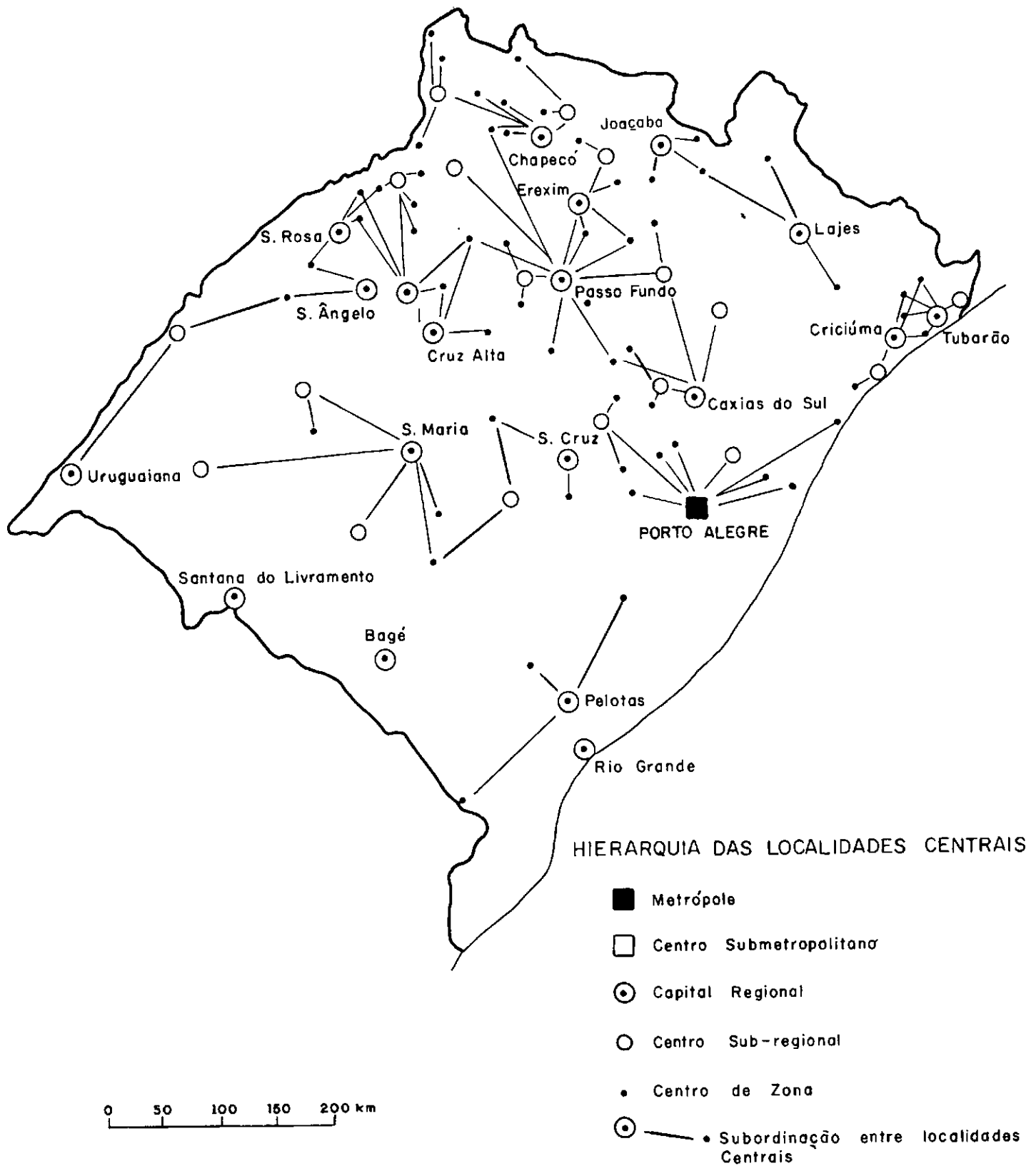
(Conclusão)

METRÓPOLE REGIONAL	CENTRO SUBMETROPOLITANO	CAPITAL REGIONAL	CENTRO SUB-REGIONAL	CENTRO DE ZONA	MUNICÍPIOS SUBORDINADOS
Curitiba (PR).....	Londrina (PR).....	Paranavai (PR)....		Paranacity (PR).....	{ Cruzeiro do Sul (PR) Inajá (PR) Jardim Olinda (PR) Paranapoema (PR)
				Terra Rica (PR).....	{ Diamante do Norte (PR) Guairaçá (PR)
				Nova Londrina (PR)...	{ Itaúna do Sul (PR) Marilena (PR) Teodoro Sampaio (SP)*
				Cidade Gaúcha (PR)*..	{ Guaporema (PR)* Nova Olímpia (PR) Tapira (PR)
				Rondon (PR)*.....	{ Guaporema (PR)* Indianópolis (PR)
			Loanda (PR).....	{	{ Planaltina do Paraná (PR) Santa Isabel do Ivaí (PR) São Pedro do Paraná (PR)
				Santa Cruz do Monte Castelo (PR).....	{ Porto Rico (PR) Querência do Norte (PR)
		Umuarama (PR)....	{	{	{ Alta Piquiri (PR) Icaralma (PR) Maria Helena (PR)
				Cruzeiro do Oeste (PR)..	{ Tapejara (PR) Tuneiras do Oeste (PR)
				Cidade Gaúcha (PR)*..	{ Guaporema (PR)* Nova Olímpia (PR) Tapira (PR)
				Iporã (PR).....	{ Francisco Alves (PR)*
				Pérola (PR).....	{ Altônia (PR) Xambê (PR)
				Guafra (PR)*.....	{ Amambaí (MS)* Eldorado (MS)* Iguatemi (MS)* Mundo Novo (MS)*

* Indica que a cidade assinalada subordina-se também a uma outra localidade central.

4.10 – Região de influência de Porto Alegre

REGIÃO DE INFLUÊNCIA DE PORTO ALEGRE



Mapa 11

Região de Porto Alegre

(Continua)

METRÓPOLE REGIONAL	CENTRO SUBMETROPOLITANO	CAPITAL REGIONAL	CENTRO SUB-REGIONAL	CENTRO DE ZONA	MUNICÍPIOS SUBORDINADOS
Porto Alegre.....					Alvorada (RS) Barra do Ribeiro (RS) Cachoeirinha (RS) Campo Bom (RS) Canoas (RS) Dois Irmãos (RS) Estância Velha (RS) Esteio (RS) Gravataí (RS) Guaíba (RS) Ivoti (RS) Novo Hamburgo (RS) São Leopoldo (RS) Sapiranga (RS) Sapucaia do Sul (RS) Tapes (RS) Viamão (RS)
				Osório (RS).....	{ Mostardas (RS) Tramandaí (RS)
				Santo Antônio (RS)....	{ Rolante (RS)*
				São Sebastião do Caí (RS).....	{ Feliz (RS)* Portão (RS)
				Montenegro (RS).....	{ Salvador do Sul (RS) Triunfo (RS)*
				Tórres (RS).....	{ Praia Grande (SC)*
				São Jerônimo (RS)....	{ Arroio dos Ratos (RS) Butiá (RS) General Câmara (RS)* Triunfo (RS)*
				Taquara (RS).....	{ Cambará do Sul (RS) Igrejinha (RS) Rolante (RS)* São Francisco de Paula (RS)* Três Coroas (RS)
				Lajeado (RS) — Estrela (RS)	{ Arroio do Meio (RS) Cruzeiro do Sul (RS)
				Taquari (RS).....	{ Bom Retiro do Sul (RS) General Câmara (RS)* Triunfo (RS)*
				Encantado (RS).....	{ Anta Gorda (RS)* Ilópolis (RS) Muçum (RS) Nova Bréscia (RS) Putinga (RS) Roca Sales (RS)
				Cachoeira do Sul (RS)	{ Agudo (RS)* Candelária (RS)*
				Sobradinho (RS)*.....	{ Arroio do Tigre (RS)
				Caçapava do Sul (RS)*	{ Santana da Boa Vista (RS)
				Caxias do Sul (RS)	{ Canela (RS) Farroupilha (RS) Feliz (RS)* Flores da Cunha (RS) Gramado (RS) Nova Petrópolis (RS) São Francisco de Paula (RS)* São Marcos (RS)
				Guaporé (RS)*.....	{ Anta Gorda (RS)* Arvorezinha (RS)* Serafina Correia (RS)

Região de Porto Alegre

(Continua)

METRÓPOLE REGIONAL	CENTRO SUBMETROPOLITANO	CAPITAL REGIONAL	CENTRO SUB-REGIONAL	CENTRO DE ZONA	MUNICÍPIOS SUBORDINADOS
Porto Alegre (RS).....		Caxias do Sul (RS)..	Bento Gonçalves	(Veranópolis (RS)*
				Garibaldi (RS).....	(Carlos Barbosa (RS)
				Nova Prata (RS).....	(Nova Araçá (RS) Nova Bassano (RS) Paráí (RS) Veranópolis (RS)*
				Vacaria (RS).....	(Antonio Prado (RS) Bom Jesus (RS) Esmeralda (RS)
				Lagoa Vermelha (RS)*	(Ibiraiaras (RS)
				São José do Ouro (RS)	(Barracão (RS) Cacique Doble (RS)* Machadinho (RS) Paim Filho (RS)*
				Santa Cruz do Sul (RS).....	(Candelária (RS)* Venâncio Aires (RS) Vera Cruz (RS)
				Rio Pardo (RS).....	(Encruzilhada do Sul (RS)*
				Sobradinho (RS)*.....	(Arroio do Tigre (RS)
				Passo Fundo (RS)..	(Tapejara (RS)
				Sanandura (RS).....	(Cacique Doble (RS)* Ibiaçá (RS) Paim Filho (RS)*
				Marau (RS).....	(Arvorezinha (RS)* Casca (RS) Ciriaco (RS) David Canabarro (RS)
				Guaporé (RS)*.....	(Anta Gorda (RS)* Arvorezinha (RS)* Serafina Corrêa (RS)
				Soledade (RS).....	(Barros Cassal (RS) Fontoura Xavier (RS)
				Getúlio Vargas (RS)*..	(Sertão (RS)
				Palmeira das Missões (RS)*.....	(Chapada (RS)* Ervai Seco (RS)* Rodeio Bonito (RS)*
				Lagoa Vermelha (RS).....	(Ibiraiaras (RS)
				São José do Ouro (RS)*	(Barracão (RS) Cacique Doble (RS)* Machadinho (RS) Paim Filho (RS)*
				Carazinho (RS).....	(Santa Bárbara do Sul (RS)*
				Campo Real (RS).....	(Colorado (RS) Victor Graeff (RS)
				Sarandi (RS).....	(Chapada (RS)* Constantina (RS) Liberato Salzano (RS) Nonoai (RS) Ronda Alta (RS) Rondinha (RS)

Região de Porto Alegre

(Continua)

METRÓPOLE REGIONAL	CENTRO SUBMETROPOLITANO	CAPITAL REGIONAL	CENTRO SUB-REGIONAL	CENTRO DE ZONA	MUNICÍPIOS SUBORDINADOS																				
Porto Alegre (RS).....		Passo Fundo (RS)..	Frederico Westphalen (RS)	{	Alpestre (RS)																				
					Caicara (RS)																				
					Erval Seco (RS)*																				
					Iraí (RS)																				
					Palmitinho (RS)*																				
					Planalto (RS)																				
					Rodeio Bonito (RS)*																				
					Seberi (RS)																				
					Vicente Dutra (RS)																				
							Erexim (RS).....	Concórdia (SC)*...	{	Ipirá (SC)*															
										Ipumirim (SC)															
										Irani (SC)*															
										Jaborá (SC)*															
										Peritiba (SC)															
										Piratuba (SC)*															
										Presidente Castelo Branco (SC)															
														{	Seara (SC)*.....										
Itá (SC)																									
Xavantina (SC)																									
				{											Palmitos (SC)*.....										
															Caibi (SC)										
															Cunha Porã (SC)*										
															Mondaí (SC)										
																			{	Aratiba (RS)					
																				Barão de Cotegipe (RS)					
																				Campinas do Sul (RS)					
					Erval Grande (RS)																				
					Gaurama (RS)																				
					Itatiba do Sul (RS)																				
					Jacutinga (RS)																				
					Piratuba (SC)*																				
					Mariano Moro (RS)																				
					São Valentim (RS)																				
									{	Marcelino Ramos (RS).															
										Maximiliano de Almeida (RS)															
										Severiano de Almeida (RS)															
Viadutos (RS)																									
				{						Getúlio Vargas (RS)*..															
										Serião (RS)															
														{						Sananduva (RS)*.....					
															Cacique Doble (RS)*										
															Ibiuçá (RS)										
															Paim Filho (RS)*										
																			{	Cruz Alta (RS).....					
																				Santa Bárbara do Sul (RS)*					
																				Tupanciretã (RS)*					
																								{	Ibirubá (RS).....
																									Espumoso (RS)
																									Selbach (RS)
																									Tapera (RS)
									{																Panambi (RS)*.....
																									Condor (RS)
																									Pejuçara (RS)
Chapada (RS)*																									
Erval Seco (RS)*																									
Rodeio Bonito (RS)*																									
				{						Ijuí (RS).....															
										Ajuricaba (RS)															
										Augusto Pestana (RS)															
										Catuípe (RS)*															
														{	Panambi (RS)*.....										
															Condor (RS)										
															Pejuçara (RS)										
																			{	Palmeira das Missões (RS)*.....					
																				Chapada (RS)*					
																				Erval Seco (RS)*					
					Rodeio Bonito (RS)*																				
									{											Três de Maio (RS)*...					
																				Boa Vista do Buricá (RS)*					
																				Independência (RS)					
																								{	Horizontina (RS)*.....
																									Tucunduva (RS)

Região de Porto Alegre

(Continua)

METRÓPOLE REGIONAL	CENTRO SUBMETROPOLITANO	CAPITAL REGIONAL	CENTRO SUB-REGIONAL	CENTRO DE ZONA	MUNICÍPIOS SUBORDINADOS
Porto Alegre (RS).....		Ijuí (RS).....	Três Passos (RS)...	Crissiumal (RS)*.....	{ Boa Vista do Buricá (RS)* Humaitá (RS)
				Tenente Portela (RS)...	{ Braga (RS)* Erval Seco (RS)* Miraguaí (RS) Redentora (RS)*
				Campo Novo (RS).....	{ Braga (RS)* Coronel Bicaco (RS) Redentora (RS)*
				Santo Augusto (RS)...	{ Chiapeta (RS) São Martinho (RS)
				Santa Rosa (RS)...	{ Alecrim (RS) Candito Godoi (RS) Giruá (RS)* Porto Lucona (RS) Santo Cristo (RS) Tuparendi (RS)
				Três de Maio (RS)*...	{ Boa Vista do Buricá (RS)* Independência (RS)
				Horizontina (RS)*.....	{ Tucunduva (RS)
				Crissiumal (RS)*.....	{ Boa Vista do Buricá (RS) Humaitá (RS)
				Cerro Largo (RS)*.....	{ Caibaté (RS)* Campina das Missões (RS) Guarani das Missões (RS) Porto Xavier (RS) Roque Gonzales (RS) São Paulo das Missões (RS)
				Santo Ângelo (RS)...	{ Catuípe (RS)* Giruá (RS)*
				Cerro Largo (RS)*.....	{ Caibaté (RS)* Campina das Missões (RS) Guarani das Missões (RS) Porto Xavier (RS) Roque Gonzales (RS) São Paulo das Missões (RS)
				São Luís Gonzaga (RS)*	{ Bossoroca (RS) Caibaté (RS)* Santo Antônio das Missões (RS) São Nicolau (RS)
				Santa Maria (RS)...	{ Agudo (RS)* Dona Francisca (RS) Faxinal do Soturno (RS) Júlio de Castilhos (RS) Nova Palma (RS) Restinga Seca (RS) São Pedro do Sul (RS) Tupanciretã (RS)*
				São Sepé (RS).....	{ Formigueiro (RS)
				Caçapava do Sul (RS)*	{ Santana da Boa Vista (RS)
São Gabriel (RS)...	{ Cacequi (RS) Rosário do Sul (RS)*				
Alegrete (RS).....	{ Quaraí (RS)* São Francisco de Assis (RS)*				
Santiago (RS).....	{ São Francisco de Assis (RS)*				
Jaguari (RS).....	{ Mata (RS) São Vicente do Sul (RS)				

Região de Porto Alegre

(Continua)

METRÓPOLE REGIONAL	CENTRO SUBMETROPOLITANO	CAPITAL REGIONAL	CENTRO SUB-REGIONAL	CENTRO DE ZONA	MUNICÍPIOS SUBORDINADOS											
Porto Alegre (RS).....		Uruguaiana (RS)...	{ Itaqui (RS)* Quaraí* (RS)*											
					São Borja (RS)....	{ Itaqui (RS)*								
								São Luis Gonzaga (RS)*	{ Bossoroca (RS) Caibaté (RS)* Santo Antônio das Missões (RS) São Nicolau (RS)					
					Santana do Livramento (RS).....	{ Dom Pedrito (RS)* Quaraí (RS)* Rosário do Sul (RS)*							
					Bagé (RS).....	{ Dom Pedrito (RS)* Lavras do Sul (RS) Pinheiro Machado (RS)*							
					Rio Grande (RS)...	{ Santa Vitória do Palmar (RS) São José do Norte (RS)							
					Pelotas (RS).....			{ Pedro Osório (RS) Pinheiro Machado (RS)*						
										Camaquã (RS).....	{ Encruzilhada do Sul (RS)* Dom Feliciano (RS) São Lourenço do Sul (RS) Tapes (RS)*			
										Cangussu (RS).....	{ Piratini (RS)			
										Jaguarão (RS).....	{ Arroio Grande (RS) Erval (RS)			
										Criciúma (SC)* — Tubarão (SC)*...			Tubarão (SC).....	{ Armazém (SC) Gravatá (SC) Jaguaruna (SC) Pedras Grandes (SC) São Martinho (SC) Treze de Maio (SC)	
															Criciúma (SC).....	{ Içara (SC) Nova Veneza (SC)
															Braço do Norte (SC)..	{ Anitápolis (SC)* Grão-Pará (SC) Rio Fortuna (SC) Santa Rosa de Lima (SC) São Ludgero (SC)*
															Imbituba (SC)*.....	{ Garopaba (SC) Imaruí (SC)*
															Orleans (SC).....	{ Lauro Muller (SC) São Ludgero (SC)*
															Urussanga (SC).....	{ Morro da Fumaça (SC) Siderópolis (SC)
					Laguna (SC).....	{ Imaruí (SC)*							
					Araranguá (SC)....			{ Maracajá (SC) Meleiro (SC) Timbé do Sul (SC) Turvo (SC)						
										Sombrio (SC).....	{ Jacinto Machado (SC) Praia Grande (SC)* São João do Sul (SC)					
					Lajes (SC)*.....			{ Alfredo Wagner (SC)* Bom Retiro (SC) Campo Belo do Sul (SC) São José do Cerrito (SC)*						
										São Joaquim (SC).....	{ Bom Jardim da Serra (SC) Urubici (SC)					

Região de Porto Alegre

(Conclusão)

METRÓPOLE REGIONAL	CENTRO SUBMETROPOLITANO	CAPITAL REGIONAL	CENTRO SUB-REGIONAL	CENTRO DE ZONA	MUNICÍPIOS SUBORDINADOS
Porto Alegre (RS).....				Curitibanos (SC)*.....	{ Fraiburgo (SC)* Lobon Regis (SC)* Ponte Alta (SC) Santa Cecília (SC)* São José do Cerrito (SC)*
				Campos Novos (SC)*..	{ Anita Garibaldi (SC) Erval Velho (SC)*
		Joaçaba (SC)*.....			{ Água Doce (SC) Catanduvas (SC) Erval Velho (SC)* Herval d'Oeste (SC) Ibicaré (SC) Iraí (SC)* Jaborá (SC)* Lacerdópolis (SC) Treze Tilias (SC)*
				Campos Novos (SC)*..	{ Anita Garibaldi (SC) Erval Velho (SC)*
				Tangará (SC)*.....	{ Pinheiro Preto (SC)*
				Capinzal (SC).....	{ Ipirá (SC)* Ouro (SC) Piratuba (SC)*
		Chapecó (SC)*.....		São Carlos (SC).....	{ Águas de Chapecó (SC) Caxambu do Sul (SC) Saudades (SC)*
				Palmitos (SC)*.....	{ Caíbi (SC) Cunha Porá (SC)* Mondaiá (SC)
				Maravilha (SC).....	{ Campo Erê (SC)* Cunha Porá (SC)* Modelo (SC)* Romelândia (SC)*
				Pinhalzinho (SC).....	{ Modelo (SC)* Nova Erechim (SC) Saudades (SC)*
				Xanxerê (SC).....	{ Abelardo Luz (SC)* Fachinal dos Guerdes (SC) Ponte Serrada (SC)* São Domingos (SC) Vargeão (SC)
				Xaxim (SC).....	{ Coronel Freitas (SC) Quilombo (SC)*
				São Lourenço d'Oeste (SC)*.....	{ Campo-Erê (SC)* Galvão (SC) Quilombo (SC)* Vitorino (PR)*
				São Miguel d'Oeste (SC).....	{ Anchieta (SC) Descanso (SC) Guaraçaba (SC) Romelândia (SC)*
				São José do Cedro (SC)	{ Guarujá do Sul (SC) Palma Sola (SC)*
			Barracão (PR)* — Dionísio Cerqueira (SC)*	{ Palma Sola (SC)* Salgado Filho (PR)*	
			Itapiranga (SC).....	{ Palmitinho (RS)*	

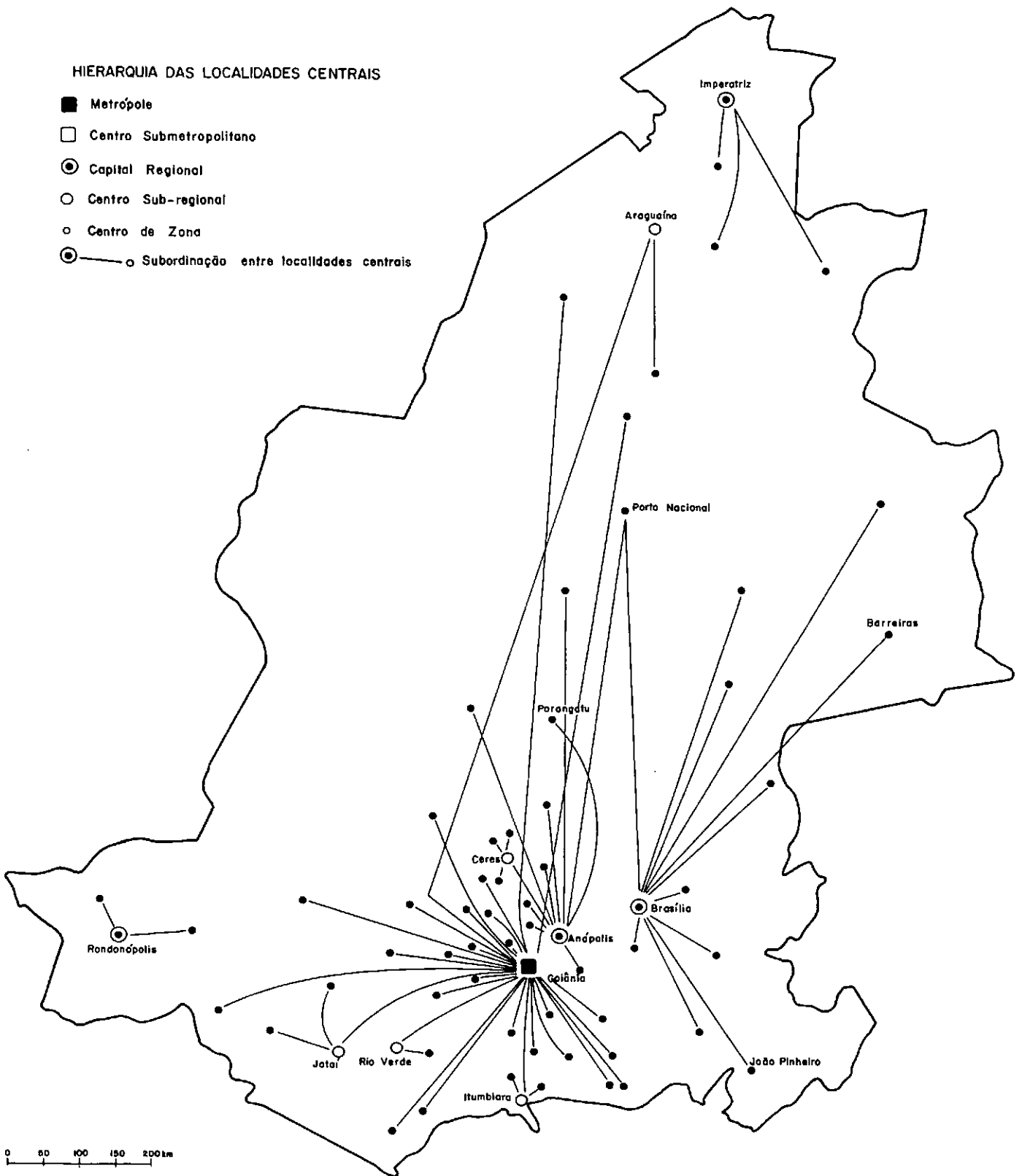
* Indica que a cidade assinalada subordina-se também a outra localidade central.

4.11 – Região de influência de Goiânia

REGIÃO DE INFLUÊNCIA DE GOIÂNIA

HIERARQUIA DAS LOCALIDADES CENTRAIS

- Metr pole
- Centro Submetropolitano
- ⊙ Capital Regional
- Centro Sub-regional
- Centro de Zona
- ⊙—○ Subordina o entre localidades centrais



Mapa 12

Região de Goiânia

(Continua)

METRÓPOLE REGIONAL	CENTRO SUBMETROPOLITANO	CAPITAL REGIONAL	CENTRO SUB-REGIONAL	CENTRO DE ZONA	MUNICÍPIOS SUBORDINADOS
Goiânia (GO).....					<ul style="list-style-type: none"> Aparecida de Goiânia (GO) Aragoiânia (GO) Bela Vista de Goiás (GO)* Campestre de Goiás (GO) Goianira (GO) Girapó (GO) Hidrolândia (GO)* Santa Bárbara de Goiás (GO) Trindade (GO) Varjão (GO)
				Piracanjuba (GO).....	<ul style="list-style-type: none"> Bela Vista de Goiás (GO)* Cristianópolis (GO)* Cromínia (GO)* Hidrolândia (GO)* Mairipotaba (GO)*
				Pontalina (GO).....	<ul style="list-style-type: none"> Aloândia (GO)* Cromínia (GO)* Edéia (GO) Mairipotaba (GO)*
				Paraúna (GO).....	<ul style="list-style-type: none"> Jandaia (GO)*
				Palmeiras de Goiás (GO)	<ul style="list-style-type: none"> Jandaia (GO)* Nazário (GO)* Palminópolis (GO)
				Anicuns (GO).....	<ul style="list-style-type: none"> Avelinópolis (GO) Mossâmedes (GO)* Nazário (GO)*
				São Luís de Montes Belos (GO).....	<ul style="list-style-type: none"> Aurilândia (GO)* Cachoeira de Goiás (GO) Corrego do Ouro (GO) Fazenda Nova (GO)* Firminópolis (GO) Mossâmedes (GO)* Sancierlândia (GO) Turvânia (GO)*
				Iporá (GO).....	<ul style="list-style-type: none"> Amorinópolis (GO) Bom Jardim de Goiás (GO)* Diorama (GO) Fazenda Nova (GO)* Israelândia (GO) Ivolândia (GO) Jaupaci (GO) Moiporá (GO) Montes Claros de Goiás (GO) Piranhas (GO)*
				Barra do Garças (MT).	<ul style="list-style-type: none"> Aragarças (GO) Bom Jardim de Goiás (GO)* General Carneiro (MT) Luciara (MT) São Félix do Araguaia (MT) Torixoréu (MT)
				Jussara (GO).....	<ul style="list-style-type: none"> Britânia (GO) Fazenda Nova (GO)* Itapirapuã (GO)* Novo Brasil (GO)*
				Mozarlândia (GO).....	<ul style="list-style-type: none"> Aruanã (GO)* Crixás (GO)*
				Itapuranga (GO).....	<ul style="list-style-type: none"> Carmo do Rio Verde (GO)* Heitoral (GO)*
				Goiás (GO).....	<ul style="list-style-type: none"> Aruanã (GO)* Itapirapuã (GO)* Mossâmedes (GO)* Novo Brasil (GO)*

Região de Goiânia

(Continua)

METRÓPOLE REGIONAL	CENTRO SUBMETROPOLITANO	CAPITAL REGIONAL	CENTRO SUB-REGIONAL	CENTRO DE ZONA	MUNICÍPIOS SUBORDINADOS
Goiânia (GO).....				Itaberaí (GO)	{ Heitorai (GO)* Itaguaro (GO)* Itaçu (GO)* Taquaral de Goiás (GO)*
				Intumas (GO).....	{ Araçu (GO) Brasabranes (GO) Caturai (GO) Damolândia (GO)* Itaçu (GO)* Nova Veneza (GO) Santa Rosa de Goiás (GO)* Taquaral de Goiás (GO)*
			Rio Verde (GO)....	{	{ Acreúna (GO) Santa Helena de Goiás (GO).....
				{	{ Maurilândia (GO)
			Jataí (GO)*.....	{	{ Aporé (GO)* Caçu (GO)* Itarumã (GO)* Serranópolis (GO)
			Mineiros (GO).....	{ Ponte Branca (MT)* Portelândia (GO) Santa Rita do Araguaia (GO)*	
			Caiapônia (GO).....	{ Baliza (GO) Piranhas (GO)* Ponte Branca (MT)*	
			Itumbiara (GO)*	{	{ Bom Jesus de Goiás (GO) Centralina (MG) Panamá (GO)*
			Goiatuba (GO).....	{ Atoândia (GO)* Joviânia (GO)* Panamá (GO)*	
			Buriti Alegre (GO)....	{ Água Limpa (GO)* Corumbaba (GO)* Marzagão (GO)*	
			Araguaína (GO)....	{	{ Arapoema (GO) Babaçulândia (GO)* Colinas de Goiás (GO) Filadélfia (GO)* Goiatins (GO)* Itaporã de Goiás (GO) Presidente Kennedy (GO) Xambioá (GO)
				{ Pedro Afonso (GO)....	{ Gvaraiá (GO) Itacajá (GO)
			Conceição do Araguaia (PA).....	{ Couto Magalhães (GO) Pequizeiro (GO) Santana do Araguaia (PA)	
			Miracema do Norte (GO)	{ Araguacema (GO) Dois Irmãos (GO) Lizarda (GO) Miranorte (GO) Nove Acordo (GO)* Tocantínia (GO)	
			Alto Araguaia (MT)*	{ Alto Garças (MT)* Araguaína (MT) Ponte Branca (MT)* Santa Rita do Araguaia (GO)*	
			Cachoeira Alta (GO)*..	{ Caçu (GO)* Itarumã (GO)*	

Região de Goiânia

(Continua)

METRÓPOLE REGIONAL	CENTRO SUBMETROPOLITANO	CAPITAL REGIONAL	CENTRO SUB-REGIONAL	CENTRO DE ZONA	MUNICÍPIOS SUBORDINADOS
Goiânia (GO).....				Quirinópolis (GO)*....	{ Capu (GO)* Itarumã (GO)* Paranaiguara (GO) São Simão (GO)
				Morrinhos (GO)*.....	{ Água Limpa (GO)* Aloândia (GO)* Joviânia (GO)* Marzagão (GO)*
				Caldas Novas (GO)*...	{ Corumbáiba (GO)* Marzagão (GO)*
				Pires do Rio (GO)*...	{ Cristianópolis (GO)* Orizona (GO) Palmelo (GO) Santa Cruz de Goiás (GO) Urutaí (GO)*
				Ipameri (GO)*.....	{ Campo Alegre de Goiás (GO) Urutaí (GO)*
				Goianira (GO)*.....	{ Cumari (GO)* Nova Aurora (GO)
				Catalão (GO)*.....	{ Anhanguera (GO) Cumari (GO)* Davinópolis (GO) Ouvidor (GO) Três Ranchos (GO)
	Anápolis (GO).....				{ Abadiânia (GO) Alexânia (GO) Corumbá de Goiás (GO) Goianópolis (GO) Nerópolis (GO) Duro Verde de Goiás (GO) Pirenópolis (GO)*
				Silvânia (GO).....	{ Leopoldo de Bulhões (GO) Vianópolis (GO)
				Petrolina de Goiás (GO)	{ Camolândia (GO)* Santa Rosa de Goiás (GO)*
				Jaraguá (GO).....	{ Itaguaru (GO)* São Francisco de Goiás (GO)
				Goianésia (GO).....	{ Barro Alto (GO) Padre Bernardo (GO)* Pirenópolis (GO)*
				Porto Nacional (GO)*..	{ Almas (GO)* Brejinho do Nazaré (GO)* Cristalândia (GO)* Monte do Carmo (GO) Natividade (GO) Novo Acordo (GO)* Paráiso do Norte de Goiás (GO) Pindorama de Goiás (GO) Pium (GO) Ponte Alta do Norte (GO)
				Gurupi (GO).....	{ Alvorada (GO)* Brejinho do Nazaré (GO)* Cristalândia (GO)* Duarê (GO) Formoso do Araguaia (GO) Peixe (GO)
				São Miguel do Araguaia (GO).....	{ Araguaçu (GO) Crixás (GO)*

Região de Goiânia

(Continua)

METRÓPOLE REGIONAL	CENTRO SUBMETROPOLITANO	CAPITAL REGIONAL	CENTRO SUB-REGIONAL	CENTRO DE ZONA	MUNICÍPIOS SUBORDINADOS
Goiânia (GO).....		Anápolis (GO).....		Porangatu (GO).....	{ Alvorada (GO)* Estrela do Norte (GO) Formoso (GO) Mutunópolis (GO) Santa Teresa de Goiás (GO)
				Uruaçu (GO).....	{ Campinorte (GO) Hidrolina (GO) Mara Rosa (GO) Minaçu (GO) Niquelândia (GO) Santa Teresinha de Goiás (GO)*
			Ceres (GO).....	{	{ Rialma (GO) Rianópolis (GO)
				Itapaci (GO).....	{ Pilar de Goiás (GO) Santa Teresinha de Goiás (GO)*
				Rubiataba (GO).....	{ Crixás (GO)* Nova América (GO)
				Uruana (GO).....	{ Carmo do Rio Verde (GO)*
		Brasília (DF).....		Luziânia (GO).....	{ Cristalina (GO)
				Formosa (GO).....	{ Alto Paraíso de Goiás (GO) Alvorada do Norte (GO)* Cabeceiras (GO) Cavalcante (GO) Flores de Goiás (GO) Padre Bernardo (GO)* Planaltina (GO) São João d'Aliação (GO) Sítio d'Abadia (GO)*
				Posse (GO).....	{ Alvorada do Norte (GO)* Damianópolis (GO) Galheiros (GO) Guarani de Goiás (GO) Iaciara (GO) Mambai (GO) Nova Roma (GO) São Domingos (GO) Sítio d'Abadia (GO)*
				Arraias (GO).....	{ Aurora do Norte (GO) Campos Belos (GO) Monte Alegre de Goiás (GO) Paraná (GO) Taguatinga (GO)*
				Dianópolis (GO).....	{ Almas (GO)* Conceição do Norte (GO) Ponte Alta do Bom Jesus (GO) Taguatinga (GO)*
				Barreiras (BA)*.....	{ Angical (BA) Baianópolis (BA) Brejoelândia (BA)* Catolândia (BA)* Cotepepe (BA) Cristópolis (BA) Formosa do Rio Preto (BA) Riachão das Neves (BA) São Desidério (BA) Santa Rita de Cássia (BA) Tabocas do Brejo Velho (BA)*
				Unai (MG)*.....	{ Arinos (MG)* Bonfinópolis de Minas (MG)* Buritit (MG) Formoso (MG)
				Paracatu (MG)*.....	{ Guarda-Mor (MG)* Vazante (MG)*

Região de Goiânia

(Conclusão)

METRÓPOLE REGIONAL	CENTRO SUBMETROPOLITANO	CAPITAL REGIONAL	CENTRO SUB-REGIONAL	CENTRO DE ZONA	MUNICÍPIOS SUBORDINADOS
Goiânia (GO).....		Brasília (DF).....		João Pinheiro (MG)*..	{ Bonfinópolis de Minas (MG)* Presidente Olegário (MG)* São Gonçalo do Abaeté (MG)
				Porto Nacional (GO)*..	{ Almas (GO)* Brejinho do Nazaré (GO)* Cristalândia (GO)* Monte do Carmo (GO) Natividade (GO) Novo Acordo (GO)* Paraíso do Norte de Goiás (GO) Pindorama de Goiás (GO) Pium (GO) Ponte Alta do Norte (GO)
				Correntes (PI)*.....	{ Avelino Lopes (PI) Barreiras do Piauí (PI) Cristalândia do Piauí (PI) Curimatá (PI) Gilbués (PI) Monte Alegre do Piauí (PI)* Parnaçuá (PI)
		Rondonópolis (MT)*	{		{ Alto Garças (MT)* Itiquira (MT) Pedra Preta (MT) Poxoréo (MT)
				Jaciara (MT)*.....	{ Dom Aquino (MT) Santo Antônio do Leverger (MT)*
				Guiratinga (MT)*.....	{ Tesouro (MT)
		Imperatriz (MA)*...	{		{ Amarante (MA)* Araguatins (GO) João Lisboa (MA) Montes Altos (MA) Porto Franco (MA) São Sebastião do Tocantins (GO) Sítio Novo (MA)*
				Carolina (MA).....	{ Babaçulândia (GO)* Filadélfia (GO)* Goiatins (GO)* Riachão (MA)*
				Balsas (MA)*.....	{ Alto Parnaíba (MA) Fortaleza dos Nogueira (MA) Loreto (MA) Riachão (MA)* Sambaíba (MA) Santa Filomena (PI) São Félix de Balsas (MA)* São Raimundo das Mangabeiras (MA) Tasso Fragoso (MA)
				Tocantinópolis (GO)...	{ Ananás (GO) Axixá de Goiás (GO) Itaquatins (GO) Nazaré (GO) Sítio Novo de Goiás (GO)

* Indica que a cidade assinalada está subordinada também a outra localidade central.

ANEXO 1: NÚMERO DE QUESTIONÁRIOS, POR UNIDADE DA FEDERAÇÃO

RO.	—	2
AC.	—	5
AM.	—	9
RR.	—	1
PA.	—	22
AP.	—	1
MA.	—	25
PI.	—	23
CE.	—	39
RN.	—	22
PB.	—	27
PE.	—	46
AL.	—	16
SE.	—	14
BA.	—	88
ES.	—	34
MG.	—	227
RJ.	—	55
SP.	—	277
PR.	—	159
SC.	—	63
RS.	—	156
MS.	—	28
MT.	—	15
GO.	—	61
DF.	—	1
TOTAL =		1.416

ANEXO 2: EXEMPLO DE MATRIZES DESCRITIVAS

a) Matriz descritiva dos relacionamentos a partir de funções do nível de centro metropolitano.

Matriz 1: Centralidade – Subordinação a localidades maiores com funções do nível de centro metropolitano

N.º total de funções – 12. Fonte de dados: questionário divisão do Brasil em regiões funcionais urbanas - jul./set. 1978

BARIRI (SP)
Cidade Central

LOCALIDADES PROCURADAS	BENS E SERVIÇOS												Total
	Varejo					Atacado		Serviços					
	Equipa-mento p/ con-sultório dentário	Equipa-mento médico cirúr-gico	Cami-nhões Scania Vabis	Livros impor-tados	Instru-mentos óticos de precisão	Pro-ductos farma-cêuticos	Estação de tele-visão	Eletro-encefa-lograma	Escola de enge-nharia	Facul-dade de medi-cina	Escri-tório de publi-cidade	Escri-tórios de consul-toria econô-mica e planeja-mento	
Ribeirão Preto.....	1	1	0	0	1	1	0	0	0	1	0	0	5
Araraquara.....	1	0	0	0	0	1	0	0	1	0	0	0	3
Campinas.....	1	0	1	0	0	0	0	1	0	0	0	0	3
Bauru.....	1	1	0	0	1	1	0	1	1	0	0	1	7
São Paulo.....	0	1	1	1	1	0	1	0	1	1	0	1	8
Piracicaba.....	0	0	0	0	1	0	0	0	0	0	0	0	1
Jaú.....	0	0	0	0	0	1	0	1	0	0	1	0	3
Catanduva.....	0	0	0	0	0	0	0	0	0	1	0	0	1

b) Matriz descritiva dos relacionamentos a partir de funções do nível de capital regional.

Matriz 2: Centralidade – Subordinação a localidades maiores com funções do nível de capital regional

N.º total de funções – 23. Fonte de dados: questionário divisão do Brasil em regiões funcionais urbanas - jul./set. 1978

BARIRI (SP)
Cidade Central

LOCALIDADES PROCURADAS	BENS E SERVIÇOS																				Total				
	Varejo										Atacado		Serviços												
	Móveis para escritório	Material para dentista	Oxi-gênio para hospitais	Má-quinas de cal-cular	Refri-geradores comerciais	Mate-riais para indús-trias grá-ficas	Cami-nhões FNM ou Mer-cedes	Lan-chas e mo-tores de popa	Prata-rias e cris-tais	Livros para enge-nheiros ou mé-dicos	Má-quina para filmar ou pro-jectar	Te-cidos	Ci-garros	Jor-nais diários	Ofi-talmolo-gia	Car-dio-logia	Neu-rolo-gia	Ele-trocar-dio-grama	Facul-dade de econo-mia	Facul-dade de admi-nistra-ção		Facul-dade de direi-to	Ins-tala-ções elé-tricas ou hí-dráu-licas	Escri-tórios de ar-quitetura	
Jaú.....	1	0	1	1	1	0	0	1	1	0	0	0	1	1	1	1	0	0	1	0	1	1	1	14	
Bauru.....	1	1	0	1	1	1	1	1	1	1	1	0	0	1	1	1	0	1	0	1	0	1	0	1	17
Araraquara.....	0	1	0	0	0	0	0	0	0	0	1	0	0	0	0	0	0	0	0	0	0	0	0	0	2
Ribeirão Preto.....	0	1	0	0	0	1	0	0	0	0	0	0	0	0	0	1	0	0	0	0	0	0	0	0	3
São Paulo.....	0	1	0	0	0	1	0	0	0	1	0	1	0	1	0	0	0	0	0	0	0	0	0	0	5
Piracicaba.....	0	0	0	0	1	0	0	0	0	0	0	0	0	0	0	0	0	0	0	0	0	0	0	0	1
São Bernardo do Campo.....	0	0	0	0	0	1	0	0	0	0	0	0	0	0	0	0	0	0	0	0	0	0	0	0	1
Campinas.....	0	0	0	0	0	0	0	0	0	1	0	0	0	1	0	0	0	0	0	0	0	0	0	0	2
Botucatu.....	0	0	0	0	0	0	0	0	0	1	0	0	0	0	0	0	0	0	0	0	0	0	0	0	1
São Carlos.....	0	0	0	0	0	0	0	0	0	0	0	0	0	0	0	0	0	0	0	0	1	0	0	0	1
Ibitinga.....	0	0	0	0	0	0	0	0	0	0	0	0	0	0	0	0	0	0	0	0	0	0	1	0	1

ANEXO 2: EXEMPLO DE MATRIZES DESCRITIVAS

c) Matriz descritiva dos relacionamentos a partir de funções do nível de centro sub-regional.

Matriz 3: Centralidade – Subordinação a localidades maiores com funções do nível de centro sub-regional

N.º total de funções – 20. Fonte de dados: questionário divisão do Brasil em regiões funcionais urbanas - jul./set. 1978

BARIRI (SP)
Cidade Central

LOCALIDADES PROCURADAS	BENS E SERVIÇOS																		Total		
	Varejo									Atacado e Representações				Serviços							
	Arados, tratores e acessórios	Televisores e ar condicionado	Cortinas e tapetes	Máquinas de escrever	Auto-móveis Ford/GM.	Bicicletas	Motores e bombas hidráulicas	Azulejos decorados	Máquinas fotográficas	Óculos com receita	Produtos alimentícios em conserva	Material para limpeza domiciliar	Artigos de armarinho	Gás liquefeito	Material para construção civil	Pediatria	Ginecologia	Otorrinolaringologia		Faculdade de filosofia	Serviço de engenharia
Jabú.....	0	1	1	1	1	1	1	1	1	1	0	0	0	1	0	1	1	1	1	0	14
Bauré.....	0	1	1	1	1	1	1	1	1	1	1	1	0	1	1	1	1	1	1	0	17
Araraquara.....	0	0	0	0	0	0	0	0	0	1	1	0	0	0	0	0	0	0	0	0	2
Catanduva.....	0	0	0	0	0	0	0	0	0	1	1	0	0	0	0	0	0	0	0	0	2
Ribeirão Preto.....	0	0	0	0	0	0	0	0	0	1	1	0	0	0	0	0	0	0	0	0	2
Americana.....	0	0	0	0	0	0	0	0	0	0	0	1	0	0	0	0	0	0	0	0	1
Botucatu.....	0	0	0	0	0	0	0	0	0	0	0	1	0	0	0	0	0	0	0	0	1
São Paulo.....	0	0	0	0	0	0	0	0	0	0	0	1	0	1	0	0	0	0	0	0	2
Itapuí.....	0	0	0	0	0	0	0	0	0	0	0	0	0	0	0	0	0	0	0	1	1

d) Matriz descritiva dos relacionamentos a partir de funções do nível de centro de zona.

Matriz 4: Centralidade – Municípios de onde procede a população para compra e utilização de bens e serviços do nível de centro de zona

N.º total de funções – 21. Fonte de dados: questionário divisão do Brasil em regiões funcionais urbanas - jul./set. 1978

BARIRI (SP)
Cidade Central

MUNICÍPIO DE ONDE PROCEDE A POPULAÇÃO	BENS E SERVIÇOS																		Total			
	Varejo									Atacado			Serviços									
	Secaria, areme, inset. ferramental	Ferro, rádio, liquidificador e geladeira	Móveis estofados	Peças e acessórios veículos	Auto-móveis Volkswagen	Tintas e cerâmicas	Ferragens e louças	Cerveja	Coca-cola	Hospital geral	Médico clínico geral	Laboratório de análises clínicas	Curso normal	Curso de 2.º grau	Banco particular	Banco Estadual	Banco do Brasil	Serviço de contabilidade		Impressos	Advogado	Rádio
Arealva.....	1	1	1	0	0	1	1	0	0	1	1	1	0	0	1	1	0	1	1	0	13	
Boracéia.....	1	1	1	1	1	1	1	0	0	1	1	1	0	0	1	1	0	0	1	1	0	14
Itaju.....	1	1	1	1	1	1	1	1	0	1	1	1	0	0	1	1	1	1	0	0	16	
Itapuí.....	0	0	0	0	0	0	0	0	0	0	0	0	0	0	1	0	0	1	1	0	3	
Itacanga.....	0	0	0	0	0	0	0	0	0	0	0	0	0	0	0	0	0	1	1	0	2	

ANEXO 3: EXEMPLO DE MATRIZES DE ATUAÇÃO

a) Matriz de atuação relativa às funções do nível de centro metropolitano

Exemplo: São Paulo

MATRIZ DE ATUAÇÃO 1

Atuação das cidades de acordo com a matriz descritiva 1

SÃO PAULO

Localidade Central

CIDADES PESQUISADAS	BENS E SERVIÇOS												Total
	Equipamento de consultório de dentista	Equipamento médico cirúrgico	Caminhões Scania-Vabis	Livros importados	Instrumentos óticos de precisão	Produtos farmacêuticos (atacado)	Estação de televisão	Eletroencefalograma	Escola de engenharia	Faculdade de medicina	Escritório de publicidade	Escritório de consultoria e planejamento	
Campinas.....	1	1	1	1	1	1	1	0	0	1	0	1	8
Ribeirão Preto.....	1	1	1	1	1	1	1	0	1	1	1	1	11
Sorocaba.....	1	1	1	1	1	1	1	0	1	1	1	1	11
Presidente Prudente.....	1	1	0	1	1	1	1	0	1	1	1	1	10
Araçatuba.....	0	1	0	1	1	0	1	0	0	1	1	1	7
Marília.....	1	1	1	1	1	0	1	0	1	1	0	0	8
Bauru.....	0	1	1	1	0	1	1	0	0	1	1	1	8
Jau.....	0	1	0	1	1	0	1	0	1	1	1	0	7
Bariri.....	0	1	1	1	1	0	1	0	1	1	0	1	8
Bocaina.....	0	0	0	1	1	0	1	0	0	1	0	0	4
Itapuí.....	1	1	0	1	1	0	1	0	0	0	0	0	5
.. ..													
.. ..													
.. ..													
ETC.													

b) Matriz de atuação relativa às funções do nível de capital regional

Exemplo: Bauru

MATRIZ DE ATUAÇÃO 2

Atuação das cidades de acordo com a matriz descritiva 2

BAURU

Localidade Central

CIDADES PESQUISADAS	BENS E SERVIÇOS																		Total						
	Varejo									Atacado		Serviços													
	Material de escritório	Material de dentista	Oxigênio	Máquina de calcular	Refrigerador	Material de indústria gráfica	Caminhões Mercedes/FNM	Lanchas	Pratarias	Livros de engenharia e medicina	Filmes projetores	Tecidos	Cigarros	Jornal	Oftalmologia	Cardiologia	Neurologia	Eletrocardiograma		Economia	Administração	Direito	Instalações elétricas	Arquiteto	
Garça.....	1	1	1	1	1	0	0	0	1	1	1	0	1	1	1	1	1	0	0	0	1	1	0	15	
Cerqueira Cesar..	1	1	1	0	1	1	1	1	1	0	1	0	1	0	1	1	1	0	0	1	1	1	0	0	14
Pirajuf.....	1	1	1	1	1	1	1	1	1	0	1	0	1	1	1	1	1	0	1	1	1	1	1	1	20
Jacanga.....	1	1	1	1	1	0	1	1	1	1	0	0	0	1	1	1	1	1	1	1	1	1	1	1	18
Lins.....	0	0	1	1	0	1	0	1	0	0	1	0	0	0	0	0	0	0	1	0	1	1	1	0	8
Jau.....	0	1	0	0	1	1	1	1	1	1	0	0	0	0	0	0	0	1	1	1	1	1	1	1	13
Botucatu.....	1	0	1	1	1	1	1	0	1	1	0	1	0	1	0	1	0	1	0	1	1	1	1	1	15
Avaré.....	0	1	1	0	0	0	0	0	0	0	1	1	0	0	0	0	0	0	0	1	0	1	0	0	5
Lençóis Paulista..	1	1	1	1	1	1	1	1	1	1	1	1	1	1	1	1	1	1	1	1	1	1	1	1	23
Duartina.....	1	1	1	1	1	1	0	1	1	1	0	0	1	1	1	1	1	1	1	1	1	1	1	0	19
Piratinunga.....	1	1	1	1	1	1	1	1	1	1	0	0	1	1	1	1	1	1	1	1	1	1	1	0	18
Agudos.....	1	1	1	1	1	1	0	1	1	1	0	0	1	1	1	1	1	1	1	1	1	1	0	0	18
São Manuel.....	0	1	1	1	1	1	0	0	1	1	0	1	1	1	1	1	1	0	0	1	1	1	1	1	17
Bariri.....	1	1	0	1	1	1	1	1	1	1	1	0	0	1	1	1	1	0	1	0	1	0	1	1	17
.. ..																									
.. ..																									
.. ..																									
ETC.																									

ANEXO 3: EXEMPLO DE MATRIZES DE ATUAÇÃO

c) Matriz de atuação relativa às funções do nível de centro sub-regional

Exemplo: Jaú

MATRIZ DE ATUAÇÃO 3

Atuação dos centros de acordo com a matriz descritiva 3

JAÚ

Localidade Central

CIDADES PESQUISADAS	BENS E SERVIÇOS																	Total de Fluxos				
	Varejo										Atacado e Representações				Serviços							
	Arados	Televisores	Cortinas	Máquinas para escritório	Automóveis Ford/GM	Bicicletas	Motores e bombas	Azulejos decorados	Máquinas fotográficas	Óculos com receita	Produtos alimentícios em conservas	Materiais para limpeza doméstica	Armarinho	Gás	Materiais de construção civil	Pedagogia	Ginecologia		Otorrinolaringologia	Faculdade de filosofia	Serviços de engenharia	
Brotas.....	1	1	1	1	1	1	0	0	1	1	0	0	0	1	0	1	1	1	1	1	1	14
Torrinha.....	1	1	0	1	1	0	0	1	0	1	1	0	0	1	0	1	1	1	1	1	0	12
Dourado.....	1	0	0	1	1	0	0	0	0	0	1	1	0	1	0	1	1	1	0	0	0	9
Barra Bonita.....	1	1	1	1	1	1	0	1	1	1	0	0	0	1	0	1	1	1	1	0	0	14
Dois Córregos.....	1	1	1	1	1	1	1	0	0	1	1	1	0	1	0	0	1	0	1	0	0	13
Bariri.....	0	1	1	1	1	1	1	1	1	1	0	0	0	1	0	1	1	1	1	0	0	14
Itapuí.....	1	1	1	1	1	1	0	1	1	1	0	1	0	1	0	1	1	1	1	0	0	15
Pedreiras.....	1	1	1	0	1	1	1	1	1	1	0	0	0	1	0	1	1	1	0	0	0	13
Bocaina.....	1	1	1	1	1	1	1	1	1	1	1	0	0	1	0	1	1	1	1	1	1	17
São Manuel.....	0	0	0	1	0	0	1	0	0	1	0	0	0	1	0	0	0	0	0	0	0	4
Itápolis.....	0	0	0	0	0	0	0	0	0	0	0	0	0	1	1	0	0	0	0	0	0	2
Ribeirão Bonito.....	0	0	0	1	1	0	0	0	0	0	1	0	0	1	0	0	0	0	0	0	0	4
Iacanga.....	0	0	0	0	0	0	0	0	0	0	1	1	0	0	1	0	1	0	0	0	0	4
Matão.....	0	0	0	0	0	0	0	0	0	0	0	0	0	1	0	0	0	0	0	0	0	1
" "																						
" "																						
ETC.																						

d) Matriz de atuação relativa às funções do nível de centro de zona

MATRIZ DE ATUAÇÃO 4

Atuação das cidades pesquisadas de acordo com a matriz descritiva 4

CIDADES PESQUISADAS	BENS E SERVIÇOS																			Total de Fluxos	Número de municípios em que atua	Total de funções em que atua		
	Varejo							Atacado		Serviços														
	Sacaria	Ferro	Móveis	Peças	Automóveis Volkswagen	Tintas	Ferragens	Cerveja	Cocacola	Hospital geral	Médico clínico geral	Laboratório de análises clínicas	Curso normal	Curso 2.º grau	Banco particular	Banco Estadual	Banco do Brasil	Serviço de contabilidade	Impressos				Advogado	Rádio
Bauru.....	11	9	10	9	8	10	9	9	8	7	11	10	9	11	8	9	6	9	9	9	8	189	36	21
Jaú.....	10	5	4	12	11	12	10	8	—	12	12	12	—	—	6	7	7	4	7	7	8	154	19	18
Lins.....	6	6	6	9	5	6	6	5	—	8	9	6	6	6	6	4	6	6	6	3	—	121	10	20
Getulina.....	2	2	4	3	—	2	3	4	4	2	2	2	1	1	3	2	—	2	1	3	—	43	7	18
Cafelândia.....	3	3	5	4	5	4	2	1	—	3	3	3	1	—	3	2	2	2	8	3	—	57	10	18
Bariri.....	3	3	3	2	2	3	3	1	—	3	3	3	—	—	4	3	2	1	5	4	—	48	5	17
" "																								
" "																								
ETC.																								

ANEXO 4: EXEMPLO DE MATRIZES DE CONEXÃO

a) Matriz de conexão relativa às funções do nível de centro metropolitano

Matriz de conexão 1 – Centralidade. Número de conexões entre cidades pesquisadas e localidades com funções do nível metropolitano
Fontes: Matrizes descritiva 1 e de atuação 1

CIDADES PESQUISADAS	CIDADES PROCURADAS															
	São Paulo	Bauru	Jaú	Cam-pinas	Ribeirão Preto	Arara-quara	Cotan-duva	Marília	Pira-cicaba	São Carlos	Barra Bonita	Lins	Botu-catu	Araça-tuba	Ouri-nhos	Soro-caba
Bariri.....	8	7	3	3	5	3	1	0	1	0	0	0	0	0	0	0
Bocaina.....	4	5	3	2	3	3	0	0	1	1	0	1	0	1	0	0
Jaú.....	7	5	0	1	2	2	0	2	1	1	1	1	1	0	0	0
Bauru.....	8	0	0	1	1	0	0	2	1	0	0	0	1	1	1	1
..																
..																
ETC																

b) Matriz de conexão relativa às funções do nível de capital regional.

Matriz de conexão 2 – Centralidade. Número de conexões entre cidades pesquisadas e localidades com funções do nível de capital regional
Fontes: Matrizes descritiva 2 e de atuação 2

CIDADES PESQUISADAS	CIDADES PROCURADAS																				
	São Paulo	Bauru	Marília	Jaú	Cam-pinas	Botu-catu	Avaré	Ribeirão Preto	Arara-quara	Lençóis Paulista	Pira-cicaba	São Carlos	Soro-caba	Ibitinga	Rio de Janeiro	Belo Horizonte	São Bernardo do Campo	Mogi-Guaçu	Brigui	Araça-tuba	
Agudos.....	6	18	4	4	2	0	0	0	0	0	0	0	0	0	1	1	0	0	0	0	0
Iacanga.....	5	18	1	4	0	0	0	0	0	0	0	0	0	0	0	0	0	0	0	0	0
Lençóis Paulista.....	6	23	3	2	1	4	1	1	0	0	0	0	0	0	0	0	0	0	0	0	0
Pederneiros.....	5	16	1	12	0	0	0	1	1	0	0	0	0	0	0	0	0	0	0	0	0
Piratininga.....	5	18	3	5	0	0	0	0	0	0	0	0	0	0	0	0	0	0	0	0	0
Jaú.....	8	13	0	0	0	0	4	1	0	1	1	1	1	0	2	0	0	0	0	0	0
Bariri.....	5	17	0	14	2	1	3	2	0	1	1	0	1	0	0	0	1	0	0	0	0
Bocaina.....	4	12	0	15	2	1	0	3	0	0	1	0	0	0	0	0	0	1	0	0	0
Itapuí.....	4	12	0	11	1	0	0	0	0	0	0	0	0	0	0	0	0	0	0	0	0
Lins.....	13	8	7	0	2	0	1	0	0	0	0	0	0	0	3	0	0	0	1	4	4
..																					
ETC.																					

c) Matriz de conexão relativa às funções do nível de centro sub-regional.

Matriz de conexão 3 – Centralidade. Número de conexões entre cidades pesquisadas e localidades com funções do nível de centro sub-regional
Fontes: Matrizes descritiva 3 e de atuação 3

CIDADES PESQUISADAS	CIDADES PROCURADAS																														
	São Paulo	Bauru	Marília	Jaú	Botu-catu	São José do Rio Preto	Cam-pinas	Tupã	Avaré	Dou-rado	Lins	Arara-quara	Ibi-tinga	Cotan-duva	Ribeirão Preto	São Manuel	Pira-cicaba	Cân-dido Mota	Barra Bonita	Lençóis Paulista	Ouri-nhos	Dois Cór-regos	São Carlos	Ita-pul	Ame-ricana	Brigui	Araça-tuba				
Agudos.....	6	15	3	4	2	0	1	2	1	1	0	0	0	0	0	0	0	0	0	0	0	0	0	0	0	0	0	0	0	0	
Iacanga.....	1	16	1	4	0	0	0	0	0	0	1	1	7	2	0	1	0	0	0	0	0	0	0	0	0	0	0	0	0	0	
Lençóis Paulista.....	5	19	1	8	0	0	0	2	1	0	0	0	0	1	1	2	1	1	0	0	0	0	0	0	0	0	0	0	0	0	
Pederneiros.....	4	15	0	13	0	0	1	0	0	0	0	2	0	0	0	0	1	0	0	3	1	1	1	0	0	0	0	0	0	0	
Piratininga.....	2	20	1	3	1	0	0	0	0	0	2	0	0	0	0	0	0	0	1	0	0	1	0	1	0	0	0	0	0	0	
Jaú.....	7	9	2	0	0	0	2	0	0	0	0	3	0	0	1	0	0	0	0	0	0	1	2	1	0	0	0	0	0	0	
Bariri.....	2	17	0	14	1	0	0	0	0	0	0	2	0	2	2	0	0	0	0	0	0	0	0	1	1	0	0	0	0	0	
Bocaina.....	2	7	0	17	0	0	0	0	0	0	0	5	0	2	3	0	0	0	0	0	0	0	0	0	0	0	0	0	0	0	0
Itapuí.....	2	17	1	15	0	0	2	0	1	0	0	0	0	0	0	0	0	0	0	0	0	1	1	0	0	0	0	0	0	0	0
Lins.....	9	8	7	3	0	2	1	0	0	0	0	0	0	0	2	0	0	0	0	0	0	0	1	0	0	0	1	2	2	2	
..																															
ETC.																															

ANEXO 4: EXEMPLO DE MATRIZES DE CONEXÃO

d) Matriz de conexão relativa às funções do nível de centro de zona.

Matriz de conexão 4 – Centralidade. Número de conexões entre cidades pesquisadas e localidades com funções do nível de centro de zona

Fontes: Matrizes descritiva 4 e de atuação 4

CIDADES PESQUISADAS	CIDADES PROCURADAS												
	Bariri	Jau	Bauru	Pederneiras	Agudos	Bocaina	Itapuí	Dois Córregos	Lençóis Paulista	São Manuel	Iacanga	Pirajuí	Barra Bonita
Itaju.....	16	2	0	0	0	0	0	0	0	0	0	0	0
Arealva.....	13	0	16	2	1	0	1	0	0	0	13	0	0
Boracéia.....	14	7	0	13	0	0	12	0	0	0	0	0	0
Itapuí.....	3	14	1	6	0	2	0	0	0	0	0	0	0
Iacanga.....	2	0	15	2	0	0	0	0	0	0	0	3	0
Bocaina.....	0	18	0	0	0	0	0	1	0	0	0	0	0
Pederneiras.....	0	3	15	0	1	0	4	0	5	2	0	0	0
Dois Córregos.....	0	17	0	0	0	2	0	0	0	0	0	0	7
Mineiros do Tietê.....	0	15	0	0	0	0	0	15	0	0	0	0	6
Bariri.....	0	12	1	0	0	3	1	1	0	0	0	0	0

ANEXO 5: INDICE REMISSIVO DAS LOCALIDADES CENTRAIS

(Continua)

LOCALIDADE CENTRAL	NÍVEL HIERÁRQUICO	SUBORDINAÇÃO À METRÓPOLE REGIONAL DE
Abaeté (MG)	Cz	Belo Horizonte
Abaetetuba (PA)	Cz	Belém
Abre Campo (MG)	Cz	Belo Horizonte
Acarauá (CE)	Cz	Fortaleza
Acari (RN)	Cz	Recife
Acopiara (CE)	Cz	Fortaleza
Açu (RN)	Cz	Fortaleza/Recife
Adamantina (SP)	CsR	São Paulo
Afogados da Ingazeira (PE)	Cz	Recife
Água Branca (PI)	Cz	Fortaleza
Águas Belas (PE)	Cz	Recife
Águas Formosas (MG)	Cz	Belo Horizonte
Aimorés (MG)	Cz	Belo Horizonte/Rio de Janeiro
Alagoa Grande (PB)	Cz	Recife
Alagoinhas (BA)	CR	Salvador
Alegre (ES)	Cz	Rio de Janeiro
Alegrete (RS)	CsR	Porto Alegre
Além Paraíba (MG)	CsR	Belo Horizonte/Rio de Janeiro
Alfenas (MG)	CsR	Belo Horizonte
Almenara (MG)	Cz	Belo Horizonte
Altamira (PA)	Cz	Belém
Alto Araguaia (MT)	Cz	Goiânia/São Paulo
Alto Rio Doce (MG)	Cz	Belo Horizonte/Rio de Janeiro
Amarante (PI)	Cz	Fortaleza
Amarosa (BA)	Cz	Salvador
Americana (SP)	Cz	São Paulo
Amparo (SP)	CsR	São Paulo
Anápolis (GO)	CR	Goiânia
Andaraí (BA)	Cz	Salvador
Andará (PR)	Cz	Curitiba
Andradas (MG)	Cz	São Paulo
Andradina (SP)	CsR	São Paulo
Andrelândia (MG)	Cz	Belo Horizonte/Rio de Janeiro
Angicos (RN)	Cz	Fortaleza/Recife
Angra dos Reis (RJ)	Cz	Rio de Janeiro
Anicuns (GO)	Cz	Goiânia
Aparecida do Taboado (MS)	Cz	São Paulo
Apiá (SP)	Cz	São Paulo /Curitiba
Apucarana (PR)	CR	Curitiba
Aquidabã (SE)	Cz	Recife/Salvador
Aquidauana (MS)	CsR	São Paulo
Aracaju (SE)	CsM	Salvador
Aracati (CE)	Cz	Fortaleza
Araçatuba (SP)	CR	São Paulo
Araçuaí (MG)	Cz	Belo Horizonte
Araguaína (GO)	CsR	Goiânia
Araguari (MG)	CsR	São Paulo
Arapiraca (AL)	CR	Recife
Arapongas (PR)	CsR	Curitiba
Araranguá (SC)	CsR	Curitiba/Porto Alegre
Araraquara (SP)	CR	São Paulo
Araras (SP)	Cz	São Paulo
Araripina (PE)	Cz	Fortaleza/Recife
Araxá (MG)	CsR	Belo Horizonte/São Paulo
Arcoverde (PE)	CR	Recife
Areia (PB)	Cz	Recife
Arraias (GO)	Cz	Goiânia
Assaí (PR)	Cz	Curitiba
Assis (SP)	CsR	São Paulo
Astorga (PR)	Cz	Curitiba
Atibaia (SP)	Cz	São Paulo
Auriflama (SP)	Cz	São Paulo
Avaré (SP)	CsR	São Paulo
Bacabal (MA)	CsR	Fortaleza
Baependi (MG) (Baependi (MG) — Caxambu (MG))	Cz	Belo Horizonte
Bagé (RS)	CR	Porto Alegre
Balneário de Camboriú (SC)	Cz	Curitiba
Balsas (MA)	Cz	Belém/Goiânia/Fortaleza/Recife
Bambu (MG)	Cz	Belo Horizonte
Bananeiras (PB) (Bananeiras (PB) — Solânea (PB))	Cz	Recife
Bandeirantes (PR)	CsR	Curitiba
Barão de Cocais (MG)	Cz	Belo Horizonte

ANEXO 5: INDICE REMISSIVO DAS LOCALIDADES CENTRAIS

(Continua)

LOCALIDADE CENTRAL	NÍVEL HIERÁRQUICO	SUBORDINAÇÃO À METRÓPOLE REGIONAL DE
Barbacena (MG).....	CR	Belo Horizonte/Rio de Janeiro
Bariri (SP).....	Cz	São Paulo
Barra (BA).....	Cz	Salvador
Barra Bonita (SP).....	Cz	São Paulo
Barracão (PR) (Barracão (PR) — Dionísio Cerqueira (SC)).....	Cz	Curitiba/Porto Alegre
Barra do Corda (MA).....	Cz	Fortaleza
Barra do Garças (MT).....	Cz	Goiânia
Barra do Pirai (RJ).....	CsR	Rio de Janeiro
Barra do São Francisco (ES).....	Cz	Rio de Janeiro
Barra Mansa (RJ) (Barra Mansa (RJ) — Volta Redonda (RJ)).....	CR	Rio de Janeiro
Barras (PI).....	Cz	Fortaleza
Barreiras (BA).....	Cz	Goiânia/Salvador
Barreiros (PE).....	Cz	Recife
Barretos (SP).....	CsR	São Paulo
Batalha (AL).....	Cz	Recife
Batatais (SP).....	Cz	São Paulo
Baturité (CE).....	Cz	Fortaleza
Bauru (SP).....	CR	São Paulo
Bebedouro (SP).....	CsR	São Paulo
Bela Vista (MS).....	Cz	São Paulo
Bela Vista do Paraíso (PR).....	Cz	Curitiba
Belém (PA).....	MR	
Belém do São Francisco (PE).....	Cz	Fortaleza/Recife/Salvador.
Belo Horizonte (MG).....	MR	
Belo Jardim (PE).....	Cz	Recife
Benjamim Constant (AM).....	Cz	Manaus
Bento Gonçalves (RS).....	CsR	Porto Alegre
Bezerros (PE).....	Cz	Recife
Bicas (MG).....	Cz	Belo Horizonte/Rio de Janeiro
Bilac (SP).....	Cz	São Paulo
Birigui (SP).....	CsR	São Paulo
Blumenau (SC).....	CR	Curitiba
Boa Esperança (MG).....	Cz	Belo Horizonte
Boa Vista (RR).....	CsR	Manaus
Bocaiúva (MG).....	Cz	Belo Horizonte
Bom Conselho (PE).....	Cz	Recife
Bom Despacho (MG).....	Cz	Belo Horizonte
Bom Jardim (RJ).....	Cz	Rio de Janeiro
Bom Jesus (PI).....	Cz	Fortaleza/Recife
Bom Jesus da Lapa, (BA).....	Cz	Salvador
Bom Jesus do Itabapoana (RJ).....	Cz	Rio de Janeiro
Bom Sucesso (MG).....	Cz	Belo Horizonte
Bonito (MS).....	Cz	São Paulo
Bonito (PE).....	Cz	Recife
Boquim (SE).....	Cz	Salvador
Boquira (BA).....	Cz	Salvador
Botucatu (SP).....	CsR	São Paulo
Braço do Norte (SC).....	Cz	Curitiba/Porto Alegre
Bragança (PA).....	Cz	Belém
Bragança Paulista (SP).....	CsR	São Paulo
Brasília (AC).....	Cz	Manaus
Brasília (DF).....	CR	Goiânia
Brasília de Minas (MG).....	Cz	Belo Horizonte
Brejo (MA).....	Cz	Fortaleza
Brejo Santo (CE).....	Cz	Fortaleza/Recife
Breves (PA).....	Cz	Belém
Brumadinho (MG).....	Cz	Belo Horizonte
Brumado (BA).....	CsR	Salvador
Brusque (SC).....	CsR	Curitiba
Buriti Alegre (GO).....	Cz	Goiânia/São Paulo
Cabo Frio (RJ).....	Cz	Rio de Janeiro
Cabrobó (PE).....	Cz	Recife/Salvador
Caçador (SC).....	Cz	Curitiba
Caçapava do Sul (RS).....	Cz	Porto Alegre
Cáceres (MT).....	Cz	São Paulo
Cachoeira (BA) (Cachoeira (BA)).....		
São Félix (BA).....	Cz	Salvador
Cachoeira Alta (GO).....	Cz	Goiânia/São Paulo
Cachoeira do Sul (RS).....	CsR	Porto Alegre
Cachoeiro de Itapemirim (ES).....	CR	Rio de Janeiro
Caculé (BA).....	Cz	Salvador
Caeté (MG).....	Cz	Belo Horizonte
Caetité (BA).....	Cz	Salvador/Belo Horizonte
Cafelândia (SP).....	Cz	São Paulo
Caiapônia (GO).....	Cz	Goiânia/São Paulo

ANEXO 5: INDICE REMISSIVO DAS LOCALIDADES CENTRAIS

(Continua)

LOCALIDADE CENTRAL	NÍVEL HIERÁRQUICO	SUBORDINAÇÃO À METRÓPOLE REGIONAL DE
Caicó (RN).....	CsR	Recife
Cajazeiras (PB).....	CsR	Fortaleza/Recife
Cajuru (SP).....	Cz	São Paulo
Caldas Novas (GO).....	Cz	Goiânia/São Paulo
Camacan (BA).....	Cz	Salvador
Camanducaia (MG).....	Cz	São Paulo
Camapuã (RS).....	Cz	Porto Alegre
Cambará (PR).....	Cz	Curitiba/São Paulo
Cambuí (MG).....	Cz	São Paulo
Cametá (PA).....	Cz	Belém
Camocim (CE).....	Cz	Fortaleza
Campanha (MG).....	Cz	Belo Horizonte
Campina da Lagoa (PR).....	Cz	Curitiba
Campina Grande (PB). (João Pessoa (PB) — Campina Grande (PB))..	CsM	Recife
Campinas (SP).....	CsM	São Paulo
Campina Verde (MG).....	Cz	São Paulo
Campo Belo (MG).....	Cz	Belo Horizonte
Campo Bonito (SP).....	Cz	São Paulo
Campo Formoso (BA).....	Cz	Recife/Salvador
Campo Grande (MS).....	CsM	São Paulo
Campo Maior (PI).....	Cz	Fortaleza
Campo Mourão (PR).....	CsR	Curitiba
Campo Novo (RS).....	Cz	Porto Alegre
Campos (RJ).....	CR	Rio de Janeiro
Campos do Jordão (SP).....	Cz	São Paulo
Campos Novos (SC).....	Cz	Curitiba/Porto Alegre
Campos Sales (CE).....	Cz	Fortaleza/Recife
Canavieiras (BA).....	Cz	Salvador
Cândido Mota (SP).....	Cz	São Paulo
Canguaretama (RN).....	Cz	Recife
Cangussu (RS).....	Cz	Porto Alegre
Canindé (CE).....	Cz	Fortaleza
Canoinhas (SC).....	Cz	Curitiba
Cantagalo (RJ). (Cantagalo (RJ) Cordeiro (RJ)).....	Cz	Rio de Janeiro
Canto do Buriti (PI).....	Cz	Fortaleza/Recife/Salvador
Capanema (PA).....	Cz	Belém
Capanema (PR).....	Cz	Curitiba
Capela (AL).....	Cz	Recife
Capela (SE).....	Cz	Salvador
Capelinha (MG).....	Cz	Belo Horizonte
Capinópolis (MG).....	Cz	São Paulo
Capinzal (SC).....	Cz	Curitiba/Porto Alegre
Capitão Poço (PA).....	Cz	Belém
Capivari (SP).....	Cz	São Paulo
Caraguatatuba (SP).....	Cz	São Paulo
Carangola (MG).....	CsR	Belo Horizonte/Rio de Janeiro
Caratinga (MG).....	CsR	Belo Horizonte
Caraubas (RN).....	Cz	Recife
Caravelas (BA).....	Cz	Belo Horizonte/Rio de Janeiro/Salvador
Carazinho (RS).....	CsR	Porto Alegre
Carrioso (SP).....	Cz	São Paulo
Carinhanha (BA).....	Cz	Salvador/Belo Horizonte
Carlos Chagas (MG).....	Cz	Belo Horizonte/Rio de Janeiro
Carmo do Paraná (BA).....	Cz	Belo Horizonte
Carnaúbas (RN).....	Cz	Fortaleza
Carolina (MA).....	Cz	Belém/Goiânia
Carpina (PE).....	Cz	Recife
Caruaru (PE).....	CR	Recife
Casa Branca (SP).....	Cz	São Paulo
Cascavel (CE).....	Cz	Fortaleza
Cascavel (PR).....	CR	Curitiba
Cássia (MG).....	Cz	São Paulo
Cassilândia (MS).....	Cz	São Paulo
Castanhal (PA).....	CsR	Belém
Castelo (ES).....	Cz	Rio de Janeiro
Castro (PR).....	Cz	Curitiba
Castro Alves (BA).....	Cz	Salvador
Cataguazas (MG).....	CsR	Belo Horizonte/Rio de Janeiro.
Catalão (GO).....	Cz	Goiânia/São Paulo.
Catanduva (SP).....	CsR	São Paulo
Catende (PE).....	Cz	Recife
Catolé do Rocha (PB).....	Cz	Recife
Catu (BA).....	Cz	Salvador
Caxambu (MG). (Baependi (MG) — Caxambu (MG)).....	Cz	Belo Horizonte
Caxias (MA).....	Cz	Fortaleza

ANEXO 5: INDICE REMISSIVO DAS LOCALIDADES CENTRAIS

(Continua)

LOCALIDADE CENTRAL	NÍVEL HIERÁRQUICO	SUBORDINAÇÃO À METRÓPOLE REGIONAL DE
Caxias do Sul (RS).....	CR	Porto Alegre
Ceará-Mirim (RN).....	Cz	Recife
Centenário do Sul (PR).....	Cz	Curitiba
Ceres (GO).....	CsR	Goiânia
Carqueira César (SP).....	Cz	São Paulo
Cerro Largo (RS).....	Cz	Porto Alegre
Céu Azul (PR).....	Cz	Curitiba
Chapadinha (MA).....	Cz	Fortaleza
Chapecó (SC).....	CR	Curitiba/Porto Alegre
Chopinzinho (PR).....	Cz	Curitiba
Cianorte (PR).....	CsR	Curitiba
Cícero Dantas (BA).....	Cz	Salvador
Cidade Gaúcha (PR).....	Cz	Curitiba
Coaraci (BA).....	Cz	Salvador
Coari (AM).....	Cz	Manaus
Codó (MA).....	Cz	Fortaleza
Colatina (ES).....	CR	Rio de Janeiro
Colinas (MA).....	Cz	Fortaleza
Conceição (PB).....	Cz	Recife
Conceição do Araguaia (PA).....	Cz	Goiânia
Conceição do Coité (BA).....	Cz	Salvador
Conceição do Mato Dentro (MG).....	Cz	Belo Horizonte
Conchas (SP).....	Cz	São Paulo
Concórdia (SC).....	CsR	Curitiba/Porto Alegre
Congonhas (MG).....	Cz	Belo Horizonte
Conselheiro Lafaiete (MG).....	CsR	Belo Horizonte
Conselheiro Pena (MG).....	Cz	Belo Horizonte
Coração de Jesus (MG).....	Cz	Belo Horizonte
Corbélia (PR).....	Cz	Curitiba
Cordeiro (RJ). (Cantagalo. (RJ) Cordeiro (RJ).....	Cz	Rio de Janeiro
Corinto (MG).....	Cz	Belo Horizonte
Cornélio Procopio (PR).....	CsR	Curitiba
Coroatá (MA).....	Cz	Fortaleza
Coromandel (MG).....	Cz	Belo Horizonte/São Paulo
Coronel Fabriciano (MG).....	CsR	Belo Horizonte
Coronel Vivida (PR).....	Cz	Curitiba
Correntes (PI).....	Cz	Goiânia/Fortaleza/Salvador
Corumbá (MS).....	CsR	São Paulo
Cosmópolis (SP).....	Cz	São Paulo
Coxim (MS).....	Cz	São Paulo
Crateús (CE).....	CsR	Fortaleza
Crato (CE). (Crato (CE) — Juazeiro do Norte (CE)).....	CR	Fortaleza/Recife
Cravinhos (SP).....	Cz	São Paulo
Criciúma (SC). (Criciúma (SC) — Tubarão (SC)).....	CR	Curitiba/Porto Alegre
Crissiumal (RS).....	Cz	Porto Alegre
Cruz Alta (RS).....	CR	Porto Alegre
Cruz das Almas (BA).....	Cz	Salvador
Cruzeiro (SP).....	CsR	São Paulo
Cruzeiro do Oeste (PR).....	Cz	Curitiba
Cruzeiro do Sul (AC).....	Cz	Manaus
Cruzília (MG).....	Cz	Belo Horizonte
Cuiabá (MT).....	CsM	São Paulo
Cuité (PB).....	Cz	Recife
Curitiba (PR).....	MR	
Curitibanos (SC).....	Cz	Curitiba/Porto Alegre
Currais Novos (RN).....	CsR	Recife
Curvelo (MG).....	CsR	Belo Horizonte
Delmiro Gouveia (AL).....	Cz	Recife
Diamantina (MG).....	CsR	Belo Horizonte
Diamantino (MT).....	Cz	São Paulo
Dianópolis (GO).....	Cz	Goiânia
Dionísio Cerqueira (SC). (Barracão (PR) Dionísio Cerqueira (SC).....	Cz	Curitiba/Porto Alegre
Divinópolis (MG).....	CR	Belo Horizonte
Dois Córregos (SP).....	Cz	São Paulo
Dois Vizinhos (PR).....	Cz	Curitiba
Dom Pedro (MA).....	Cz	Fortaleza
Dores do Indaia (MG).....	Cz	Belo Horizonte
Dourados (MS).....	CR	São Paulo
Dracena (SP).....	CsR	São Paulo
Duartina (SP).....	Cz	São Paulo
Encantado (RS).....	Cz	Porto Alegre
Engenheiro Beltrão (PR).....	Cz	Curitiba
Entre Rios de Minas (MG).....	Cz	Belo Horizonte
Erechim (RS).....	CR	Porto Alegre
Escada (PE).....	Cz	Recife

ANEXO 5: INDICE REMISSIVO DAS LOCALIDADES CENTRAIS

(Continua)

LOCALIDADE CENTRAL	NÍVEL HIERÁRQUICO	SUBORDINAÇÃO À METRÓPOLE REGIONAL DE
Espera Feliz (MG)	Cz	Belo Horizonte/Rio de Janeiro
Esperança (PB)	Cz	Recife
Esperantina (PI)	Cz	Fortaleza
Espinosa (MG)	Cz	Belo Horizonte
Espírito Santo do Pinhal (SP)	Cz	São Paulo
Esplanada (BA)	Cz	Salvador
Estância (SE)	CsR	Salvador
Estrela (RS). (Estrela (RS). Lajeado (RS))	CsR	Porto Alegre
Euclides da Cunha (BA)	Cz	Salvador
Eunápolis (BA) (Povoado localizado ao longo da BR-101)	Cz	Salvador
Fartura (SP)	Cz	São Paulo
Fátima do Sul (MS)	CsR	São Paulo
Faxinal (PR)	Cz	Curitiba
Feira de Santana (BA)	CR	Salvador
Fernandópolis (SP)	CsR	São Paulo
Floresta (PE)	Cz	Recife
Florianópolis (SC)	CR	Fortaleza/Recife
Formiga (MG)	CR	Curitiba
Fomosa (GO)	CsR	Belo Horizonte
Fomosa do Oeste (PR)	Cz	Goiânia
Fortaleza (CE)	Cz	Curitiba
Foz do Iguaçu (PR)	MR	
Franca (SP)	Cz	Curitiba
Francisco Beltrão (PR)	CsR	São Paulo
Francisco Sales (MG)	CsR	Curitiba
Frederico Westphalen (RS)	Cz	Belo Horizonte
Frei Paulo (SE)	CsR	Porto Alegre
Frutal (MG)	Cz	Salvador
Gandu (BA)	Cz	São Paulo
Garanhuns (PE)	Cz	Salvador
Garça (SP)	CR	Recife
Garibaldi (RS)	Cz	São Paulo
Getulina (SP)	Cz	Porto Alegre
Getúlio Vargas (RS)	Cz	São Paulo
Glória de Dourados (MS)	Cz	Porto Alegre
Goiânia (PE)	Cz	São Paulo
Goiânia (GO)	Cz	Recife
Goiânia (GO)	Cz	Goiânia
Goiás (GO)	MR	
Goiandira (GO)	Cz	Goiânia
Goiatuba (GO)	Cz	Goiânia/São Paulo
Goio-Erê (PR)	Cz	Goiânia/São Paulo
Gouvêa (MG)	CsR	Curitiba
Governador Valadares (MG)	Cz	Belo Horizonte
Gravatá (PE)	CR	Belo Horizonte
Grajaú (MA)	Cz	Recife
Guacuí (ES)	Cz	Fortaleza
Guaíba (PR)	Cz	Rio de Janeiro
Gualra (SP)	Cz	Curitiba
Guanambi (BA)	Cz	São Paulo
Guanhães (MG)	CsR	Salvador/Belo Horizonte
Guaporé (RS)	CsR	Belo Horizonte
Guarabira (PB)	Cz	Porto Alegre
Guaramirim (SC)	Cz	Recife
Guaranésia (MG)	Cz	Curitiba
Guaraniacú (PR)	Cz	São Paulo
Guarapari (ES)	Cz	Curitiba
Guarapuava (PR)	Cz	Rio de Janeiro
Guararapes (SP)	CR	Curitiba
Guaratinguetá (SP)	Cz	São Paulo
Guaxupé (MG)	CsP	São Paulo
Guiratinga (MT)	CsR	São Paulo
Gurupi (GO)	Cz	Goiânia/São Paulo
Horizontina (RS)	Cz	Goiânia
Humaitá (AM)	Cz	Porto Alegre
Ibaiti (PR)	Cz	Manaus
Ibiá (MG)	CsR	Curitiba/São Paulo
Ibicaraí (BA)	Cz	Belo Horizonte/São Paulo
Ibirama (SC)	Cz	Salvador
Ibirubá (RS)	Cz	Curitiba
Ibitinga (SP)	Cz	Porto Alegre
Icó (CE)	Cz	São Paulo
Igarapava (SP)	Cz	Fortaleza
Iguai (BA)	Cz	São Paulo
	Cz	Salvador

ANEXO 5: INDICE REMISSIVO DAS LOCALIDADES CENTRAIS

(Continua)

LOCALIDADE CENTRAL	NÍVEL HIERÁRQUICO	SUBORDINAÇÃO À METRÓPOLE REGIONAL DE
Iguatu (CE)	CR	Fortaleza
Ijuí (RS)	CR	Porto Alegre
Ilhéus (BA) (Ilhéus (BA) — Itabuna (BA))	CR	Salvador
Imbituba (SC)	Cz	Curitiba/Porto Alegre
Imperatriz (MA)	CR	Belém/Goiânia
Indaial (SC)	Cz	Curitiba
Inhapim (MG)	Cz	Belo Horizonte
Inhumas (GO)	Cz	Goiânia
Ipameri (GO)	Cz	Goiânia/São Paulo
Ipanema (MG)	Cz	Belo Horizonte
Ipatinga (MG)	CsR	Belo Horizonte
Ipauimir (CE)	Cz	Fortaleza/Recife
Ipiáú (BA)	Cz	Salvador
Ipirá (BA)	Cz	Salvador
Iporá (PR)	Cz	Curitiba
Iporá (GO)	Cz	Goiânia
Ipu (CE)	Cz	Fortaleza
Irará (BA)	Cz	Salvador
Irati (PR)	CsR	Curitiba
Irecê (BA)	CsR	Salvador
Itabaiana (PB)	Cz	Recife
Itabaiana (SE)	CsR	Salvador
Itaberá (BA)	CsR	Salvador
Itaberá (GO)	Cz	Goiânia
Itabira (MG)	CsR	Belo Horizonte
Itabuna (BA) (Itabuna (BA) — Ilhéus (BA))	CR	Salvador
Itacoatiara (AM)	Cz	Manaus
Itaguaçu (ES)	Cz	Rio de Janeiro
Itajaí (SC)	CsR	Curitiba
Itajubá (MG)	CsR	São Paulo
Itajuípe (BA)	Cz	Salvador
Itamaraju (BA)	Cz	Belo Horizonte/Rio de Janeiro/Salvador
Itambacuri (MG)	Cz	Belo Horizonte
Itambé (BA)	Cz	Salvador
Itanhaém (SP)	Cz	São Paulo
Itanhandu (MG)	Cz	São Paulo
Itanhomi (MG)	Cz	Belo Horizonte
Itaoca (RJ)	Cz	Rio de Janeiro
Itapaci (GO)	Cz	Goiânia
Itapajé (CE)	Cz	Fortaleza
Itapeçerica (MG)	Cz	Belo Horizonte
Itapicuru-Mirim (MA)	Cz	Fortaleza
Itapera (SP)	Cz	São Paulo
Itaperuna (RJ)	CsR	Rio de Janeiro
Itapetinga (BA)	CsR	Salvador
Itapetinga (SP)	CsR	São Paulo
Itapeva (SP)	Cz	São Paulo
Itapipoca (CE)	Cz	Fortaleza
Itapiranga (SC)	Cz	Curitiba/Porto Alegre
Itápolis (SP)	Cz	São Paulo
Itaporanga (PB)	Cz	Recife
Itaporanga (SP)	Cz	São Paulo
Itapuranga (GO)	Cz	Goiânia
Itararé (SP)	Cz	São Paulo/Curitiba
Itatiba (SP)	Cz	São Paulo
Itaúna (MG)	Cz	Belo Horizonte
Itororó (BA)	Cz	Salvador
Itu (SP)	Cz	São Paulo
Ituiutaba (MG)	CsR	São Paulo
Itumbiara (GO)	CsR	Goiânia/São Paulo
Ituporanga (SC)	Cz	Curitiba
Iturama (MG)	Cz	São Paulo
Ituverava (SP)	Cz	São Paulo
Ivaiporã (PR)	CsR	Curitiba
Jaboticabal (SP)	CsR	São Paulo
Jacareí (SP)	Cz	São Paulo
Jacarezinho (PR)	CsR	Curitiba/São Paulo
Jaciara (MT)	Cz	Goiânia/São Paulo
Jacobina (BA)	CR	Salvador
Jacutinga (MG)	Cz	São Paulo
Jaguaraçu (BA)	Cz	Salvador
Jaguarão (RS)	Cz	Porto Alegre
Jaguarí (RS)	Cz	Porto Alegre
Jaguariaíva (PR)	Cz	Porto Alegre
Jaguaribe (CE)	Cz	Fortaleza

ANEXO 5: INDICE REMISSIVO DAS LOCALIDADES CENTRAIS

(Continua)

LOCALIDADE CENTRAL	NÍVEL HIERÁRQUICO	SUBORDINAÇÃO À METRÓPOLE REGIONAL DE
Jales (SP).....	CsR	São Paulo
Janaúba (MG).....	Cz	Belo Horizonte
Jandaia do Sul (PR).....	CsR	Curitiba
Januária (MG).....	Cz	Belo Horizonte
Jaraguá (GO).....	Cz	Goiânia
Jaraguá do Sul (SC).....	CsR	Curitiba
Jardim (MS).....	Cz	São Paulo
Jardim do Seridó (RN).....	Cz	Recife
Jataí (GO).....	CsR	Goiânia/São Paulo
Jaú (SP).....	CsR	São Paulo
Jequié (BA).....	CsR	Salvador
Jequitinhonha (MG).....	Cz	Belo Horizonte
Joaçaba (SC).....	CR	Curitiba/Porto Alegre
Joáima (MG).....	Cz	Belo Horizonte
João Câmara (RN).....	Cz	Recife
João Monlevade (MG).....	Cz	Belo Horizonte
João Pessoa (PB), Campina Grande (PB) — João Pessoa (PB).....	CsM	Recife
João Pinheiro (MG).....	Cz	Belo Horizonte/Goiânia
Joaquim Távora (PR).....	Cz	Curitiba/São Paulo
Joinville (SC).....	CR	Curitiba
José Bonifácio (SP).....	Cz	São Paulo
Juazeiro (BA), Juazeiro (BA) — Petrolina (PE).....	CR	Recife
Juazeiro do Norte (CE), Crato (CE) Juazeiro do Norte (CE).....	CR	Fortaleza/Recife
Juiz de Fora (MG).....	CsM	Belo Horizonte
Jundiaí (SP).....	CsR	São Paulo
Junqueirópolis (SP).....	Cz	São Paulo
Jussara (GO).....	Cz	Goiânia
Lagarto (SE).....	CsR	Salvador
Lages (SC).....	CR	Curitiba/Porto Alegre
Lagoa da Prata (MG).....	Cz	Belo Horizonte
Lagoa Vermelha (RS).....	CsR	Porto Alegre
Laguna (SC).....	CsR	Curitiba/Porto Alegre
Lajeado (PE).....	Cz	Recife
Lajeado (RS), Estrela (RS), Lajeado (RS).....	CsR	Porto Alegre
Lajes (RN).....	Cz	Fortaleza/Recife
Lajinha (MG).....	Cz	Belo Horizonte
Lambari (MG).....	Cz	Belo Horizonte
Lapa (PR).....	Cz	Curitiba
Laranjal Paulista (SP).....	Cz	São Paulo
Laranjeiras do Sul (PR).....	Cz	Curitiba
Lavras (MG).....	CsR	Belo Horizonte
Lavras da Mangabeira (CE).....	Cz	Fortaleza/Recife
Leme (SP).....	Cz	São Paulo
Lençóis Paulista (SP).....	Cz	São Paulo
Leopoldina (MG).....	CsR	Belo Horizonte/Rio de Janeiro
Lima Duarte (MG).....	Cz	Belo Horizonte/Rio de Janeiro
Limeira (SP).....	Cz	São Paulo
Limoeiro (PE).....	Cz	Recife
Limoeiro do Norte (CE).....	Cz	Fortaleza
Linhares (ES).....	CsR	Rio de Janeiro
Lins (SP).....	CsR	São Paulo
Livramento do Brumado (BA).....	Cz	Salvador
Loanda (PR).....	CsR	Curitiba
Londrina (PR).....	CsM	Curitiba
Lorena (SP).....	Cz	São Paulo
Lucélia (SP).....	Cz	São Paulo
Luz (MG).....	Cz	Belo Horizonte
Luziânia (GO).....	Cz	Goiânia
Luzilândia (PI).....	Cz	Fortaleza
Macaé (RJ).....	CsR	Rio de Janeiro
Macapá (AP).....	CR	Belém
Maceu (RN).....	Cz	Recife
Maceió (AL).....	CsM	Recife
Machado (MG).....	Cz	Belo Horizonte/São Paulo
Mafra (SC), Mafra (SC), Rio Negro (PR).....	CsR	Curitiba
Mamanguape (PB), Mamanguape (PB) Rio Tinto (PB).....	Cz	Recife
Mamboré (PR).....	Cz	Curitiba
Manacapuru (AM).....	Cz	Manaus
Manaus (AM).....	MR	
Manhuaçu (MG).....	CsR	Belo Horizonte
Manhumirim (MG).....	Cz	Belo Horizonte
Mantena (MG).....	Cz	Belo Horizonte/Rio de Janeiro
Marabá (PA).....	Cz	Belém
Maracás (BA).....	Cz	Salvador
Marauá (RS).....	Cz	Porto Alegre

ANEXO 5: INDICE REMISSIVO DAS LOCALIDADES CENTRAIS

(Continua)

LOCALIDADE CENTRAL	NÍVEL HIERÁRQUICO	SUBORDINAÇÃO À METRÓPOLE REGIONAL DE
Maravilha (SC).....	Cz	Curitiba/Porto Alegre
Marcelino Ramos (RS).....	Cz	Porto Alegre
Marechal Cândido Rondon (PR).....	Cz	Curitiba
Marília (SP).....	CR	São Paulo
Maribondo (AL).....	Cz	Recife
Maringá (PI).....	CR	Curitiba
Martinópolis (SP).....	Cz	São Paulo
Marum (SE).....	Cz	Salvador
Massapê (CE).....	Cz	Fortaleza
Mata de São João (BA).....	Cz	Salvador
Matão (SP).....	Cz	São Paulo
Medeiros Neto (BA).....	Cz	Belo Horizonte/Rio de Janeiro/Salvador
Medianeira (PR).....	Cz	Curitiba
Medina (MG).....	Cz	Belo Horizonte
Miguel Calmon (BA).....	Cz	Salvador
Mimoso do Sul (ES).....	Cz	Rio de Janeiro
Mineiros (GO).....	Cz	Goiânia/São Paulo
Miracema (RJ).....	Cz	Belo Horizonte/Rio de Janeiro
Miracema do Norte (GO).....	Cz	Goiânia
Mirandópolis (SP).....	Cz	São Paulo
Mirante do Parahapanema (SP).....	Cz	São Paulo
Mococa (SP).....	Cz	São Paulo
Mogi das Cruzes (SP).....	Cz	São Paulo
Mogi-Mirim (SP).....	CsR	São Paulo
Mombaca (CE).....	Cz	Fortaleza
Montanha (ES).....	Cz	Belo Horizonte/Rio de Janeiro
Monte Alegre (PA).....	Cz	Belém/Manaus
Monte Alto (SP).....	Cz	São Paulo
Monte Aprazível (SP).....	Cz	São Paulo
Monte Azul Paulista (SP).....	Cz	São Paulo
Monte Carmelo (MG).....	CsR	Belo Horizonte/São Paulo
Monteiro (PB).....	Cz	Recife
Montenegro (RS).....	Cz	Porto Alegre
Monte Santo de Minas (MG).....	Cz	São Paulo
Montes Claros (MG).....	CR	Belo Horizonte
Moreira Sales (PR).....	Cz	Curitiba
Morrinhos (GO).....	Cz	Goiânia/São Paulo
Mossoró (RN).....	CR	Fortaleza/Recife
Mozariândia (GO).....	Cz	Goiânia
Mundo Novo (BA).....	Cz	Salvador
Muriá (MG).....	CsR	Belo Horizonte/Rio de Janeiro
Mutuípe (BA).....	Cz	Salvador
Muzambinho (MG).....	Cz	São Paulo
Nanuque (MG).....	CsR	Belo Horizonte/Rio de Janeiro
Não-Me-Toque (RS).....	Cz	Porto Alegre
Natal (RN).....	CsM	Recife
Natividade (RJ).....	Cz	Rio de Janeiro
Naviraí (MS).....	Cz	São Paulo
Nazaré (BA).....	Cz	Salvador
Nazaré da Mata (PE).....	Cz	Recife
Nhandeara (SP).....	Cz	São Paulo
Nossa Senhora da Glória (SE).....	Cz	Recife/Salvador
Nossa Senhora das Dores (SE).....	Cz	Salvador
Nova Andradina (MS).....	Cz	São Paulo
Nova Cruz (RN).....	Cz	Recife
Nova Era (MG).....	Cz	Belo Horizonte
Nova Esperança (PR).....	CsR	Curitiba
Nova Fátima (PR).....	Cz	Curitiba
Nova Friburgo (RJ).....	CR	Rio de Janeiro
Nova Granada (SP).....	Cz	São Paulo
Nova Londrina (PR).....	Cz	Curitiba
Nova Prata (RS).....	Cz	Porto Alegre
Nova Russas (CE).....	Cz	Fortaleza
Nova Venécia (ES).....	Cz	Rio de Janeiro
Novo Horizonte (SP).....	Cz	São Paulo
Óbidos (PA).....	Cz	Belém/Manaus
Oeiras (PI).....	Cz	Fortaleza/Recife
Olindina (BA).....	Cz	Salvador
Olho d'Água das Flores (AL).....	Cz	Recife
Olimpia (SP).....	Cz	São Paulo
Oliveira (MG).....	Cz	Belo Horizonte
Oriximiná (PA).....	Cz	Belém/Manaus
Orlândia (SP).....	Cz	São Paulo
Orleans (SC).....	Cz	Curitiba/Porto Alegre
Osório (RS).....	Cz	Porto Alegre

ANEXO 5: INDICE REMISSIVO DAS LOCALIDADES CENTRAIS

(Continua)

LOCALIDADE CENTRAL	NÍVEL HIERÁRQUICO	SUBORDINAÇÃO À METRÓPOLE REGIONAL DE
Oswaldo Cruz (SP)	Cz	São Paulo
Ouricuri (PE)	Cz	Fortaleza/Recife
Ourinhos (SP)	CR	São Paulo
Ouro Fino (MG)	Cz	São Paulo
Ouro Preto (MG)	Cz	Belo Horizonte
Pacaembu (SP)	Cz	São Paulo
Palmares (PE)	CsR	Recife
Palmas (PR)	Cz	Curitiba
Palmeira (PR)	Cz	Curitiba
Palmeira das Missões (RS)	Cz	Porto Alegre
Palmeira dos Índios (AL)	CsR	Recife
Palmeiras de Goiás (GO)	Cz	Goiânia
Palmital (SP)	Cz	São Paulo
Palmitos (SC)	Cz	Curitiba/Porto Alegre
Palotina (PR)	Cz	Curitiba
Panambi (RS)	Cz	Porto Alegre
Pão de Açúcar (AL)	Cz	Recife/Salvador
Paracatu (MG)	Cz	Belo Horizonte/Goiânia
Pará de Minas (MG)	Cz	Belo Horizonte
Paragominas (PA)	Cz	Belém
Paraguaçu Paulista (SP)	Cz	São Paulo
Paraisópolis (MG)	Cz	São Paulo
Paramirim (BA)	Cz	Salvador
Paranacity (PR)	Cz	Curitiba
Paranaguá (PR)	Cz	Curitiba
Paranalba (MS)	CsR	São Paulo
Paranaval (PR)	CR	Curitiba
Parelhas (RN)	Cz	Recife
Parintins (AM)	Cz	Manaus
Parnaíba (PI)	CsR	Fortaleza
Passa Quatro (MG)	Cz	São Paulo
Passo Fundo (RS)	CR	Porto Alegre
Passos (MG)	CsR	São Paulo
Pato Branco (PR)	CR	Curitiba
Patas (PB)	CR	Recife
Patos de Minas (MG)	CR	Belo Horizonte
Patrocinio (MG)	CsR	São Paulo/Belo Horizonte
Patu (RN)	Cz	Fortaleza/Recife
Pau dos Ferros (RN)	Cz	Fortaleza/Recife
Paulo Afonso (BA)	Cz	Recife/Salvador
Paulo de Freitas (SP)	Cz	São Paulo
Peabiru (PR)	Cz	Curitiba
Peçanha (MG)	Cz	Belo Horizonte
Pedra Azul (MG)	Cz	Belo Horizonte
Pedregulho (SP)	Cz	São Paulo
Pedreiras (MA)	Cz	Fortaleza
Pedro Afonso (GO)	Cz	Goiânia
Pedro Leopoldo (MG)	Cz	Belo Horizonte
Pelotas (RS)	CR	Porto Alegre
Penápolis (SP)	CsR	São Paulo
Penedo (AL)	Cz	Recife/Salvador
Perdões (MG)	Cz	Belo Horizonte
Pereira Barreto (SP)	Cz	São Paulo
Pérola (PR)	Cz	Curitiba
Pesqueira (PE)	Cz	Recife
Petrolina (PE) Juazeiro (BA) — Petrolina (PE)	CR	Recife
Petrolina de Goiás (GO)	Cz	Goiânia
Piancó (PB)	Cz	Recife
Picos (PI)	CsR	Fortaleza/Recife
Picuí (PB)	Cz	Recife
Piedade (SP)	Cz	São Paulo
Pinhalzinho (SC)	Cz	Curitiba/Porto Alegre
Pinheiro (MA)	Cz	Belém/Fortaleza
Piracanjuba (GO)	Cz	Goiânia
Piracicaba (SP)	CR	São Paulo
Piracuruca (PI)	Cz	Fortaleza
Piraju (SP)	CsR	São Paulo
Pirajuí (SP)	Cz	São Paulo
Pirapora (MG)	CsR	Belo Horizonte
Pirapozinho (SP)	Cz	São Paulo
Pirassununga (SP)	CsR	São Paulo
Pires do Rio (GO)	Cz	Goiânia/São Paulo
Piripiri (PI)	Cz	Fortaleza
Pitanga (PR)	Cz	Curitiba
Pitangui (MG)	Cz	Belo Horizonte

ANEXO 5: INDICE REMISSIVO DAS LOCALIDADES CENTRAIS

(Continua)

LOCALIDADE CENTRAL	NÍVEL HIERÁRQUICO	SUBORDINAÇÃO À METRÓPOLE REGIONAL DE
Piul (MG).....	Cz	Belo Horizonte
Poções (BA).....	Cz	Salvador
Poço Fundo (MG).....	Cz	Belo Horizonte/São Paulo
Poconé (MT).....	Cz	São Paulo
Poços de Caldas (MG).....	CR	São Paulo
Pojuca (BA).....	Cz	Salvador
Pombal (PB).....	Cz	Recife
Pompéia (SP).....	Cz	São Paulo
Pompeu (MG).....	Cz	Belo Horizonte
Ponta Grossa (PR).....	CR	Curitiba
Pontalina (GO).....	Cz	Goiânia
Ponta Porã (MS).....	CsR	São Paulo
Ponte Nova (MG).....	CsR	Belo Horizonte
Porangatu (GO).....	Cz	Goiânia
Porecatu (PR).....	Cz	Curitiba
Porteirinha (MG).....	Cz	Belo Horizonte
Porto Alegre (RS).....	MR	
Porto Calvo (AL).....	Cz	Recife
Porto Ferreira (SP).....	Cz	São Paulo
Porto Nacional (GO).....	Cz	Goiânia
Porto União (SC) (União de Vitória (PR)/Porto União (SC).....	CsR	Curitiba
Porto Velho (RO).....	CR	Manaus
Posse (GO).....	Cz	Goiânia
Pouso Alegre (MG).....	CsR	São Paulo
Presidente Dutra (MA).....	Cz	Fortaleza
Presidente Epitácio (SP).....	Cz	São Paulo
Presidente Prudente (SP).....	CR	São Paulo
Presidente Venceslau (SP).....	Cz	São Paulo
Promissão (SP).....	Cz	São Paulo
Propriá (SE).....	CsR	Recife/Salvador
Quirinópolis (GO).....	Cz	Goiânia/São Paulo
Quixadá (CE).....	Cz	Fortaleza
Quixeramobim (CE).....	Cz	Fortaleza
Rancharia (SP).....	CsR	São Paulo
Raul Soares (MG).....	Cz	Belo Horizonte
Rualessa (PA).....	Cz	Curitiba
Recife (PE).....	MR	
Regente Feijó (SP).....	Cz	São Paulo
Registro (SP).....	CsR	São Paulo
Remanso (BA).....	Cz	Recife/Salvador
Resende (RJ).....	Cz	Rio de Janeiro
Resplendor (MG).....	Cz	Belo Horizonte/Rio de Janeiro
Riachão do Jacuípe (BA).....	Cz	Salvador
Ribeirão (PE).....	Cz	Recife
Ribeirão Claro (PR).....	Cz	Curitiba/São Paulo
Ribeirão do Pinhal (PR).....	Cz	Curitiba
Ribeirão Preto (SP).....	CsM	São Paulo
Rio Bonito (RJ).....	Cz	Rio de Janeiro
Rio Branco (AC).....	CR	Manaus
Rio Casca (MG).....	Cz	Belo Horizonte
Rio Claro (SP).....	Cz	São Paulo
Rio de Janeiro (RJ).....	MN	
Rio do Sul (SC).....	CsR	Curitiba
Rio Grande (RS).....	CR	Porto Alegre
Rio Largo (AL).....	Cz	Recife
Rio Negrinho (SC).....	Cz	Curitiba
Rio Negro (PR) (Rio Negro (PR) — Mafra (SC).....	CsR	Curitiba
Rio Pardo (RS).....	Cz	Porto Alegre
Rio Pomba (MG).....	Cz	Belo Horizonte
Rio Tinto (PB) (Mamanguape (PB) — Rio Tinto (PB)).....	Cz	Recife
Rio Verde (GO).....	CsR	Goiânia
Rio Verde do Mato Grosso (MS).....	Cz	São Paulo
Rolândia (PR).....	CsR	Curitiba
Rondon (PR).....	Cz	Curitiba
Rondonópolis (MT).....	CR	Goiânia/São Paulo
Rosário Oeste (MT).....	Cz	São Paulo
Rui Barbosa (BA).....	Cz	Salvador
Russas (CE).....	Cz	Fortaleza
Sabinópolis (MG).....	Cz	Belo Horizonte
Sacramento (MG).....	Cz	São Paulo
Salgueiro (PE).....	CsR	Fortaleza/Recife
Salinas (MG).....	Cz	Belo Horizonte
Salvador (BA).....	MR	
Sananduva (RS).....	Cz	Porto Alegre
Santa Cruz (RN).....	Cz	Recife

ANEXO 5: INDICE REMISSIVO DAS LOCALIDADES CENTRAIS

(Continua)

LOCALIDADE CENTRAL	NÍVEL HIERÁRQUICO	SUBORDINAÇÃO A METRÓPOLE REGIONAL DE
Santa Cruz do Capibaribe (PE).....	Cz	Recife
Santa Cruz do Monte Castelo (PR).....	Cz	Curitiba
Santa Cruz do Rio Pardo (SP).....	Cz	São Paulo
Santa Cruz do Sul (RS).....	CR	Porto Alegre
Santa Fé do Sul (SP).....	Cz	São Paulo
Santa Helena de Goiás (GO).....	Cz	Goiânia
Santa Inês (MA).....	CsR	Belém/Fortaleza
Santa Luzia (PB).....	Cz	Recife
Santa Maria (RS).....	CR	Porto Alegre
Santa Maria da Vitória (BA).....	Cz	Belo Horizonte/Salvador
Santa Maria do Suaçuí (MG).....	Cz	Belo Horizonte
Santana (BA).....	Cz	Salvador
Santana do Ipanema (AL).....	CsR	Recife
Santana do Livramento (RS).....	CR	Porto Alegre
Santa Quitéria (CE).....	Cz	Fortaleza
Santarém (PA).....	CR	Belém/Manaus
Santa Rita do Sapucaí (MG).....	Cz	São Paulo
Santa Rosa (RS).....	CR	Porto Alegre
Santiago (RS).....	CsR	Porto Alegre
Santo Amaro (BA).....	Cz	Salvador
Santo Amaro da Imperatriz (SC).....	Cz	Curitiba
Santo Anastácio (SP).....	Cz	São Paulo
Santo Ângelo (RS).....	CR	Porto Alegre
Santo Antônio (RN).....	Cz	Recife
Santo Antônio (RS).....	Cz	Porto Alegre
Santo Antônio da Platina (PR).....	CsR	Curitiba/São Paulo
Santo Antônio de Jesus (BA).....	CsR	Salvador
Santo Antônio de Pádua (RJ).....	Cz	Belo Horizonte/Rio de Janeiro
Santo Antônio do Sudoeste (PR).....	Cz	Curitiba
Santo Augusto (RS).....	Cz	Porto Alegre
Santos (SP).....	CR	São Paulo
Santos Dumont (MG).....	Cz	Belo Horizonte/Rio de Janeiro
São Bento do Una (PE).....	Cz	Recife
São Benedito (CE).....	Cz	Fortaleza
São Bento (MA).....	Cz	Fortaleza
São Bento do Sul (SC).....	Cz	Curitiba
São Borjás (RS).....	CsR	Porto Alegre
São Carlos (SP).....	CsR	São Paulo
São Carlos (SC).....	Cz	Curitiba/Porto Alegre
São Félix (BA) (Cachoeira (BA) — São Félix (BA).....	Cz	Salvador
São Fidélis (RJ).....	Cz	Rio de Janeiro
São Francisco (MG).....	Cz	Belo Horizonte
São Francisco do Sul (SC).....	Cz	Curitiba
São Gabriel (RS).....	CsR	Porto Alegre
São Gonçalo do Sapucaí (MG).....	Cz	Belo Horizonte/São Paulo
São Gotardo (MG).....	Cz	Belo Horizonte
São Jerônimo (RS).....	Cz	Porto Alegre
São João Batista (SC).....	Cz	Curitiba
São João Del Rei (MG).....	CsR	Belo Horizonte/Rio de Janeiro
São João Evangelista (MG).....	Cz	Belo Horizonte
São João do Piauí (PI).....	Cz	Fortaleza/Recife/Salvador
São João dos Patos (MA).....	Cz	Fortaleza/Recife
São João Nepomuceno (MG).....	Cz	Belo Horizonte/Rio de Janeiro
São Joaquim (SC).....	Cz	Curitiba/Porto Alegre
São Joaquim da Barra (SP).....	Cz	São Paulo
São José do Cedro (SC).....	Cz	Curitiba/Porto Alegre
São José do Egito (PE).....	Cz	Recife
São José do Ouro (RS).....	Cz	Porto Alegre
São José do Rio Pardo (SP).....	CsR	São Paulo
São José do Rio Preto (SP).....	CR	São Paulo
São José dos Campos (SP).....	CR	São Paulo
São Lourenço (MG).....	Cz	Belo Horizonte
São Lourenço do Oeste (SC).....	Cz	Curitiba/Porto Alegre
São Luís (MA).....	CsM	Fortaleza
São Luís de Montes Belos (GO).....	Cz	Goiânia
São Luís Gonzaga (RS).....	Cz	Porto Alegre
São Manoel (SP).....	Cz	São Paulo
São Mateus (ES).....	Cz	Rio de Janeiro
São Mateus do Sul (PR).....	Cz	Curitiba
São Miguel (RN).....	Cz	Fortaleza
São Miguel do Araguaia (GO).....	Cz	Goiânia
São Miguel d'Oeste (SC).....	CsR	Curitiba/Porto Alegre
São Miguel do Guamá (PA).....	Cz	Belém
São Miguel dos Campos (AL).....	Cz	Recife
São Paulo (SP).....	MN	

ANEXO 5: INDICE REMISSIVO DAS LOCALIDADES CENTRAIS

(Continua)

LOCALIDADE CENTRAL	NÍVEL HIERÁRQUICO	SUBORDINAÇÃO À METRÓPOLE REGIONAL DE
São Pedro (SP).....	Cz	São Paulo
São Raimundo Nonato (PI).....	Cz	Fortaleza/Recife/Salvador
São Roque (SP).....	Cz	São Paulo
São Sebastião do Caí (RS).....	Cz	Porto Alegre
São Sebastião do Paraíso (MG).....	CsR	São Paulo
São Sepé (RS).....	Cz	Porto Alegre
São Simão (SP).....	Cz	São Paulo
Sapê (PB).....	Cz	Recife
Sarandi (RS).....	Cz	Porto Alegre
Saúde (BA).....	Cz	Recife/Salvador
Seabra (BA).....	Cz	Salvador
Seara (SC).....	Cz	Curitiba/Porto Alegre
Senador Pompeu (CE).....	Cz	Fortaleza
Senhor do Bonfim (BA).....	CsR	Salvador/Recife
Serra Negra (SP).....	Cz	São Paulo
Serra Talhada (PE).....	CsR	Recife
Serrinha (BA).....	Cz	Salvador
Serro (MG).....	Cz	Belo Horizonte
Sertãozinho (PE).....	Cz	Recife
Sertãozinho (SP).....	Cz	São Paulo
Seta Lagoas (MG).....	CsR	Belo Horizonte
Silvânia (GO).....	Cz	Goiânia
Simão Dias (SE).....	Cz	Salvador
Simplicio Mendes (PI).....	Cz	Fortaleza/Recife
Siqueira Campos (PR).....	Cz	Curitiba/São Paulo
Sobradinho (RS).....	Cz	Porto Alegre
Sobral (CE).....	CR	Fortaleza
Socorro (SP).....	Cz	São Paulo
Solânea (PB) (Bananeiras (PB) — Solânea (PB)).....	Cz	Recife
Soledade (RS).....	Cz	Porto Alegre
Sombrio (SC).....	Cz	Curitiba/Porto Alegre
Sorocaba (SP).....	CR	São Paulo
Soure (PA).....	Cz	Belém
Souza (PB).....	CsR	Fortaleza/Recife
Surubim (PE).....	Cz	Recife
Tabira (PE).....	Cz	Recife
Taió (SC).....	Cz	Curitiba
Tambaú (SP).....	Cz	São Paulo
Tanabi (SP).....	Cz	São Paulo
Tangará (SC).....	Cz	Curitiba/Porto Alegre
Taquara (RS).....	CsR	Porto Alegre
Taquari (RS).....	Cz	Porto Alegre
Taquaritinga (SP).....	Cz	São Paulo
Tatuí (SP).....	CsR	São Paulo
Tauá (CE).....	Cz	Fortaleza
Taubaté (SP).....	CR	São Paulo
Tefé (AM).....	Cz	Manaus
Teixeira de Freitas (BA) (Povoado ao longo da BR — 101).....	Cz	Salvador
Telêmaco Borba (PR).....	Cz	Curitiba
Tenente Portela (RS).....	Cz	Porto Alegre
Téofilo Otoni (MG).....	CR	Belo Horizonte
Teresina (PI).....	CsM	Fortaleza
Terra Rica (PR).....	Cz	Curitiba
Tietê (SP).....	Cz	São Paulo
Tijucas (SC).....	Cz	Curitiba
Timbaúba (PE).....	Cz	Recife
Timbó (SC).....	Cz	Curitiba
Tobias Barreto (SE).....	Cz	Salvador
Tocantinópolis (GO).....	Cz	Belém
Toledo (PR).....	CsR	Curitiba
Tomazina (PR).....	Cz	Curitiba/São Paulo
Tombos (MG).....	Cz	Belo Horizonte/Rio de Janeiro
Torres (RS).....	Cz	Porto Alegre
Três Corações (MG).....	Cz	Belo Horizonte
Três de Maio (RS).....	Cz	Porto Alegre
Três Lagoas (MS).....	Cz	São Paulo
Três Passos (RS).....	CsR	Porto Alegre
Três Pontas (MG).....	Cz	Belo Horizonte
Três Rios (RJ).....	CsR	Belo Horizonte/Rio de Janeiro
Triunfo (PE).....	Cz	Recife
Tubarão (SC). (Criciúma (SC). Tubarão (SC)).....	CR	Curitiba/Porto Alegre
Tupã (SP).....	CsR	São Paulo
Tupi Paulista (SP).....	Cz	São Paulo
Ubá (MG).....	CsR	Belo Horizonte/Rio de Janeiro
Ubaitaba (BA).....	Cz	Salvador

ANEXO 5: ÍNDICE REMISSIVO DAS LOCALIDADES CENTRAIS

(Conclusão)

LOCALIDADE CENTRAL	NÍVEL HIERÁRQUICO	SUBORDINAÇÃO À METRÓPOLE REGIONAL DE
Ubajara (CE).....	Cz	Fortaleza
Uberaba (MG).....	CR	São Paulo
Uberlândia (MG).....	CR	São Paulo
Ubiratã (PR).....	Cz	Curitiba
Uiraúna (PB).....	Cz	Fortaleza/Recife
Umarizal (RN).....	Cz	Fortaleza/Recife
Umuarama (PR).....	CR	Curitiba
Unai (MG).....	Cz	Belo Horizonte/Goiânia
União (PI).....	Cz	Fortaleza/Recife
União da Vitória (PR), (União da Vitória (PR) — Porto União (SC)).....	CsR	Curitiba
União dos Palmares (AL).....	Cz	Recife
Uruaçu (GO).....	Cz	Goiânia
Uruana (GO).....	Cz	Goiânia
Uruçuí (PI).....	Cz	Fortaleza/Recife
Uruguiana (RS).....	CR	Porto Alegre
Urupês (SP).....	Cz	São Paulo
Urussanga (SC).....	Cz	Curitiba/Porto Alegre
Vacaria (RS).....	CsR	Porto Alegre
Valença (BA).....	CsR	Salvador
Valença (RJ).....	Cz	Belo Horizonte/Rio de Janeiro
Valença do Piauí (PI).....	Cz	Fortaleza/Recife
Valparaíso (SP).....	Cz	São Paulo
Vergem Grande (MA).....	Cz	Fortaleza
Vergem Grande do Sul (SP).....	Cz	São Paulo
Varginha (MG).....	CR	Belo Horizonte
Várzea Alegre (CE).....	Cz	Fortaleza/Recife
Várzea da Palma (MG).....	Cz	Belo Horizonte
Vassouras (RJ).....	Cz	Rio de Janeiro
Venceslau Braz (PR).....	Cz	Curitiba/São Paulo
Viana (MA).....	Cz	Fortaleza
Viçosa (AL).....	Cz	Recife
Viçosa (MG).....	CsR	Belo Horizonte
Videira (SC).....	CsR	Curitiba
Visconde do Rio Branco (MG).....	Cz	Belo Horizonte/Rio de Janeiro
Vitória (ES).....	CsM	Rio de Janeiro
Vitória da Conquista (BA).....	CR	Salvador
Vitória de Santo Antão (PE).....	CsR	Recife
Vitorino Freire (MA).....	Cz	Fortaleza
Volta Redonda (RJ), (Barra Mansa, (RJ) — Volta Redonda (RJ)).....	CR	Rio de Janeiro
Votuporanga (SP).....	CsR	São Paulo
Xanxerê (SC).....	CsR	Curitiba/Porto Alegre
Xaxim (SC).....	Cz	Curitiba/Porto Alegre
Xique-Xique (BA).....	Cz	Salvador

MN — Metrópole Nacional.
 MR — Metrópole Regional.
 CsM — Centro Submetropolitano.
 CR — Capital Regional.
 CsR — Centro Sub-Regional.
 Cz — Centro de Zona.

Anexo 6: exemplo de um questionário da pesquisa

35 246 0520 6

SP

BARIRI

Secretaria de Planejamento da Presidência da República
IBGE — Diretoria Técnica
Superintendência de Estudos Geográficos e Sócio-Econômicos

DEPARTAMENTO DE GEOGRAFIA

DIVISÃO DO BRASIL EM REGIÕES FUNCIONAIS URBANAS — 1978

EXEMPLAR

— APRESENTAÇÃO

Com este questionário pretende-se obter as informações necessárias para a revisão da Divisão do Brasil em regiões funcionais urbanas, projeto em desenvolvimento no Departamento de Geografia da Superintendência de Estudos Geográficos e Sócio-Econômicos da Diretoria Técnica da Fundação IBGE.

As informações obtidas neste Questionário servirão para identificar as relações existentes entre as cidades brasileiras, nível hierárquico no sistema urbano e suas respectivas áreas de influência. Para este fim inclui-se aqui questões relativas ao comércio varejista e atacadista, serviços de saúde, educação, finanças e outros, comunicações, extensão e assistência rural e comercialização de produtos rurais.

O presente questionário é para ser preenchido pelo agente municipal da rede de coleta. Solicite informações a terceiros quando estas se fizerem necessárias.

— INSTRUÇÕES

O questionário foi subdividido em 10 grupos básicos, a saber:

Grupo 0 — Identificação do informante

Grupo 1 — Comércio Varejista

Considera-se como comércio varejista aquele em que as transações são feitas diretamente entre comerciantes e consumidores.

1.1 — Procura-se saber de que municípios são provenientes as pessoas que procuram esta sede municipal para comprar os produtos indicados nos quadros enumerados de 1.1.01 a 1.1.07. Para cada quadro há 12 espaços a serem preenchidos. Indique apenas os principais municípios, só usando todos os espaços se for necessário. Não preencha os espaços reservados ao código e DV. Veja o exemplo abaixo que se refere ao questionário de Bauru (São Paulo).

ITEM 01							
1.1.01 — Sacaria, arroz farpado, inseticidas e ferramentas (enxades, machado, foice, facão)							
	CÓDIGO	DV	MUNICÍPIO		CÓDIGO	DV	MUNICÍPIO
01			AGUDÓS	07			
02			AREALVA	08			
03			AVAI	09			
04			IACANGA	10			
05			PIRATININGA	11			
06				12			
				99			

No exemplo acima apenas 5 municípios usualmente procuram a Cidade de Bauru para comprar os produtos especificados.

1.2 — Procura-se saber em que cidades os moradores deste município vão comprar os produtos indicados nos quadros enumerados de 1.2.01 a 1.2.26. Para cada quadro há 4 espaços a serem preenchidos. Indique as cidades procuradas com maior freqüência, só usando todos os espaços se for necessário. Não preencha os espaços reservados ao código e DV. Veja o exemplo a seguir que se refere ao questionário de Palmeira (Paraná).

ITEM 08			
1.2.01 — Arados, tratores e seus acessórios			
	CÓDIGO	DV	CIDADE
1			PONTA GROSSA
2			CASTRO
3			
4			
9			SOMA

Neste exemplo os moradores do município de Palmeira procuram Ponta Grossa e Castro como as principais cidades onde adquirem os produtos especificados no quesito 1.2.01.

Grupo 2 — Comércio Atacadista

Considera-se como comércio atacadista aquele em que as transações são feitas a partir de comerciantes, representantes, viajantes comerciais e empresas produtoras para comerciantes varejistas.

2.1 — Procura-se saber para que municípios o comércio atacadista desta sede municipal vende com maior frequência os produtos especificados nos quadros 2.1.01 e 2.1.02. Há 12 espaços em cada quadro para as respostas. Indique apenas os principais municípios para onde são vendidos os produtos especificados, só usando todos os espaços se for necessário. Não preencha os espaços reservados ao código e DV.

2.2 — Procura-se saber em que cidades os varejistas desta sede municipal usualmente se abastecem em relação aos produtos indicados nos quadros 2.2.01 a 2.2.08. Procura-se ainda distinguir os casos em que o abastecimento é feito por: comerciantes atacadistas e/ou representantes comerciais (de 2.2.01 a 2.2.08.1) e por fontes produtoras (contato direto, viajantes comerciais do escritório central e viajantes comerciais de filiais de venda (de 2.2.01.2 a 2.2.08.2).

Há para cada caso 4 espaços disponíveis. Indique apenas as principais cidades, só usando todos os espaços se for necessário. Não preencha os espaços reservados ao código e DV. Veja o exemplo a seguir que se refere ao questionário de Ipu (Ceará).

ITEM 03			
2.2.01 — Produtos alimentícios em conserva (inclusive oleos comestíveis e leite em pó)			
ATACADISTAS E REPRESENTANTES			
	CÓDIGO	DV	CIDADE
1			SOBRAL
2			FORTALEZA
3			
4			
FONTES PRODUTORAS			
	CÓDIGO	DV	CIDADE
5			FORTALEZA
6			RECIFE
7			
8			
9			SOMA

No exemplo ao lado os varejistas de Ipu abastecem-se de produtos alimentícios em conserva, nos comerciantes atacadistas e/ou representantes comerciais de Sobral e Fortaleza, como também nas fontes produtoras localizadas em Fortaleza e Recife.

Grupo 3 — Serviços de Saúde

- 3.1 — Instruções semelhantes a 1.1
- 3.2 — Instruções semelhantes a 1.2
- 3.3 — Instruções semelhantes a 1.2
- 3.4.01 — Instruções semelhantes a 1.2
- 3.4.02 — Instruções semelhantes a 1.1
- 3.5.01 — Instruções semelhantes a 1.2
- 3.5.02 — Instruções semelhantes a 1.1

Grupo 4 — Serviços de Educação

- 4.1 — Instruções semelhantes a 1.1
- 4.2 — Instruções semelhantes a 1.2
- 4.3 — Instruções semelhantes a 1.1
- 4.4 — Instruções semelhantes a 1.2

Grupo 5 — Serviços Financeiros

- 5.1 — Instruções semelhantes a 1.1

Grupo 6 — Serviços Diversos

- 6.1 — Instruções semelhantes a 1.1
- 6.2 — Instruções semelhantes a 1.2

Grupo 7 — Comunicações

- 7.1 — Instruções semelhantes a 1.2
- 7.2 — Instruções semelhantes a 1.2
- 7.3 — Indique o nome da estação transmissora, o número de seu canal e a cidade onde está localizada. Veja o exemplo a seguir que se refere ao questionário de Campos (Rio de Janeiro).

ITEM 03					
	CÓDIGO	DV	ESTACÃO DE TELEVISÃO	CANAL	CIDADE
1			TUPI	6	RIO DE JANEIRO
2			GLOBO	4	RIO DE JANEIRO
3					
4					
5					

Grupo 8 — Extensão Rural

- 8.1 — Exemplos de serviços de extensão e assistência rural
EMBRATERRA (ex-ACAR) e Casa da Lavoura
- 8.1.02 — Instruções semelhantes a 1.2
- 8.1.03 — Instruções semelhantes a 1.1
- 8.2 — Instruções semelhantes a 1.1

Grupo 9 — Comercialização de produtos rurais

- 9.1 — Procura-se saber de que municípios produtores são procedentes os 5 principais produtos agrícolas e de extrativismo vegetal (não incluir produtos da pecuária) comercializados nesta cidade. Considere, apenas os estabelecimentos localizados na sede municipal. Para cada produto há 6 espaços para as respostas. Use-os se for necessário. Veja o exemplo abaixo que se refere ao questionário de Itaberaba (Bahia).

		ITEM 01						
PRODUTO			MUNICIPIO					
CODIGO	DV	ESPECIFICAR		CODIGO	DV	ESPECIFICAR		
			02			ITAITÉ		
			03			IBIQUERA		
			04			IRAQUARA		
			05			ANDARAÍ		
			06			LENÇÓIS		
01		MAMONA	07			SÓTÓ SOARES		
			09			ITABERABA		
			10			BOA VISTA DO TUPIM		
			11			IACU		
			12			MARCIÂNIO DE SOUZA		
			13			RUI BARBOSA		
08		SISAL	14					
			16			ITABERABA		
			17			BOA VISTA DO TUPIM		
			18			PIARA		
			19			IBIQUERA		
			20					
15		FUMO	21					
			23					
			24					
			25					
			26					
			27					
22			28					
			30					
			31					
			32					
			33					
			34					
29			35					
			99			SOMA		

No exemplo ao lado apenas 3 produtos são comercializados pela cidade de Itaberaba

9.2 — Procura-se saber para que cidades são enviados os produtos agrícolas e do extrativismo vegetal comercializados nesta cidade. Tais produtos são os mesmos do subitem anterior. Se alguns desses produtos destinam-se ao consumo local, não sendo enviados para outras cidades, não os mencione. Para cada produto há 6 espaços para respostas. Use-os se for necessário.

9.3 — Procura-se saber o nome das 5 principais firmas de comércio e/ou beneficiamento de produtos agrícolas e do extrativismo vegetal que têm suas matrizes (sedes sociais) em outras cidades que esta sede municipal.

9.4.01 — Instruções semelhantes a 1.1

9.4.02 — Instruções semelhantes a 1.2

9.4.03 — Instruções semelhantes a 1.1

9.4.04 — Instruções semelhantes a 1.2

9.5.01 — Instruções semelhantes a 1.1

9.5.02 — Instruções semelhantes a 1.2

9.5.03 — Instruções semelhantes a 1.1

9.5.04 — Instruções semelhantes a 1.2

9.5.05 — Instruções semelhantes a 1.1

9.5.06 — Instruções semelhantes a 1.2

35 246 0520 6

SP

BARIRI

DEPARTAMENTO DE GEOGRAFIA
 DIVISÃO DO BRASIL EM REGIÕES FUNCIONAIS URBANAS — 1978

USO DO ÓRGÃO APURADOR

C0 — GRUPOS PREENCHIDOS 000000000000 0 DV

GRUPO 0

IDENTIFICAÇÃO DO QUESTIONÁRIO

01 — AGÊNCIA
 LOCAL DE
 COLETA

A G Ê N C I A | D O | I B G E | E M | J A Ú

02 — NOME DO
 INFORMANTE

P A U L O | R O B E R T O | D E V I D E S

03 — CARGO DO
 INFORMANTE

A G E N T E | D E | C O L E T A

SÃO PAULO

BARIRI

04 — 352460520 6

UNIDADE DA FEDERAÇÃO

MUNICÍPIO

CÓDIGO

DV

GRUPO 1

COMÉRCIO VAREJISTA

C1 — N.º DE ITENS PREENCHIDOS 32

1.1 — Indique os Municípios de procedência das pessoas que usualmente procuram esta Sede Municipal para comprar os artigos relacionados a seguir nos itens 01 a 07.

3

ITEM 01			
1.1.01 — Sacaria, arame ferpado, inseticidas e ferramentas (enxadas, machado, foice, facão)			
	CÓDIGO	DV	MUNICÍPIO
01	352410340	0	Arealva
02	352460730	1	Boracéia
03	352462200	3	Itaju
04			
05			
06			
07			
08			
09			
10			
11			
12			
99	06		SOMA

3

ITEM 02			
1.1.02 — Ferro elétrico, rádio, liquidificador, geladeira			
	CÓDIGO	DV	MUNICÍPIO
01	352410340	0	Arealva
02	352460730	1	Boracéia
03	352462200	3	Itaju
04			
05			
06			
07			
08			
09			
10			
11			
12			
99	06		SOMA

3

ITEM 03			
1.1.03 — Móveis Estofados			
	CÓDIGO	DV	MUNICÍPIO
01	352410340	0	Arealva
02	352460730	1	Boracéia
03	352462200	3	Itaju
04			
05			
06			
07			
08			
09			
10			
11			
12			
99	06		SOMA

ITEM 04		
1.1.04 — Peças e Acessórios para Automóveis e Caminhões		
CÓDIGO	DV	MUNICÍPIO
01	352460730	1 Boracéia
02	352462200	3 Itaju
03		
04		
05		
06		
07		
08		
09		
10		
11		
12		
99	03	SOMA

ITEM 05		
1.1.05 — Automóveis Volkswagen (novos)		
CÓDIGO	DV	MUNICÍPIO
01	352460730	1 Boracéia
02	352462200	3 Itaju
03		
04		
05		
06		
07		
08		
09		
10		
11		
12		
99	03	SOMA

ITEM 06		
1.1.06 — Tintas e Cerâmicas em Geral		
CÓDIGO	DV	MUNICÍPIO
01	352410340	0 Arealva
02	352460730	1 Boracéia
03	352462200	3 Itaju
04		
05		
06		
07		
08		
09		
10		
11		
12		
99	06	SOMA

ITEM 07		
1.1.07 — Ferragens em Geral e Louças		
CÓDIGO	DV	MUNICÍPIO
01	352410340	0 Arealva
02	352460730	1 Boracéia
03	352462200	3 Itaju
04		
05		
06		
07		
08		
09		
10		
11		
12		
99	06	SOMA

1.2 — Indique as cidades onde os moradores deste Município vão usualmente comprar os artigos relacionados a seguir nos itens 08 a 23, mesmo que sejam encontrados nesta Sede Municipal.

ITEM 08		
1.2.01 — Arados, Tratores e seus Acessórios		
CÓDIGO	DV	CIDADE
01		/
02		
03		
04		
09		

ITEM 09		
1.2.02 — Televisores e Aparelhos de Ar Condicionado		
CÓDIGO	DV	CIDADE
01	352462530	3 Jau
02	352410600	7 Bauru
03		
04		
09	03	SOMA

ITEM 10			
1.2.03 — Cortinas e Tapetes			
	CÓDIGO	DV	CIDADE
01	352462530	3	Jau
02	352410600	7	Bauru
03			
04			
09	03		SOMA

ITEM 11			
1.2.04 — Móveis para Escritório			
	CÓDIGO	DV	CIDADE
01	352462530	3	Jau
02	352410600	7	Bauru
03			
04			
09	03		SOMA

ITEM 12			
1.2.05 — Material para Dentista (Limalha de Prata, Óxido de Zinco, Silicato, Mercúrio)			
	CÓDIGO	DV	CIDADE
01	352420320	0	Araraquara
02	352410600	7	Bauru
03	352374340	4	Ribeirão Preto
04	352625030	8	São Paulo
09	10		SOMA

ITEM 13			
1.2.06 — Equipamento para Consultório Dentário (Esterilizador e equipo)			
	CÓDIGO	DV	CIDADE
01	352374340	4	Ribeirão Preto
02	352420320	0	Araraquara
03	352480950	1	Campinas
04	352410600	7	Bauru
09	10		SOMA

ITEM 14			
1.2.07 — Equipamento Médico-Cirúrgico (Camas Hospitalares, Cadeiras de Roda, Cadeiras Ginecológicas)			
	CÓDIGO	DV	CIDADE
01	352410600	7	Bauru
02	352374340	4	Ribeirão Preto
03	352625030	8	São Paulo
04			
09	06		SOMA

ITEM 15			
1.2.08 — Oxigênio para Hospitais			
	CÓDIGO	DV	CIDADE
01	352462530	3	Jau
02			
03			
04			
09	01		SOMA

ITEM 16			
1.2.09 — Máquinas de Escrever			
	CÓDIGO	DV	CIDADE
01	352462530	3	Jau
02	352410600	7	Bauru
03			
04			
09	03		SOMA

ITEM 17			
1.2.10 — Máquinas de Calcular			
	CÓDIGO	DV	CIDADE
01	352462530	3	Jau
02	352410600	7	Bauru
03			
04			
09	03		SOMA

ITEM 18			
1.2.11 — Refrigeradores comerciais			
	CÓDIGO	DV	CIDADE
01	352462530	3	Jau
02	352410600	7	Bauru
03	352543870	6	Piracicaba
04			
09	06		SOMA

ITEM 19			
1.2.12 — Material para indústria gráfica (papel, tintas e peças para tipografia)			
	CÓDIGO	DV	CIDADE
01	352410600	7	Bauru
02	352374340	4	Ribeirão Preto
03	352624870	8	São Bernardo do Campo
04	352625030	8	São Paulo
09	10		SOMA

ITEM 20		
1.2.13 — Automóveis Novos FORD (Corcel, Maverick) e/ou General Motors (Opala, Chevette)		
CÓDIGO	DV	CIDADE
01	352462530	3 Jau
02	352410600	7 Bauru
03		
04		
09	03	SOMA

ITEM 21		
1.2.14 — Caminhões FNM e/ou Mercedes Benz		
CÓDIGO	DV	CIDADE
01	352410600	7 Bauru
02		
03		
04		
09	01	SOMA

ITEM 22		
1.2.15 — Caminhões Scania Vabis		
CÓDIGO	DV	CIDADE
01	352480950	L Campinas
02	352625030	8 São Paulo
03		
04		
09	03	SOMA

ITEM 23		
1.2.16 — Bicycletas Novas		
CÓDIGO	DV	CIDADE
01	352462530	3 Jau
02	352410600	7 Bauru
03		
04		
09	03	SOMA

ITEM 24		
1.2.17 — Lanchas e Motores de Popa		
CÓDIGO	DV	CIDADE
01	352462530	3 Jau
02	352410600	7 Bauru
03		
04		
09	03	SOMA

ITEM 25		
1.2.18 — Motores e Bombas Hidráulicas		
CÓDIGO	DV	CIDADE
01	352462530	3 Jau
02	352410600	7 Bauru
03		
04		
09	03	SOMA

ITEM 26		
1.2.19 — Azulejos Decorados e Conjuntos de Louça Sanitária em Cor		
CÓDIGO	DV	CIDADE
01	352462530	3 Jau
02	352410600	7 Bauru
03		
04		
09	03	SOMA

ITEM 27		
1.2.20 — Prateria e Cristais		
CÓDIGO	DV	CIDADE
01	352462530	3 Jau
02	352410600	7 Bauru
03		
04		
09	03	SOMA

ITEM 28		
1.2.21 — Livros para Engenharia e/ou Medicina		
CÓDIGO	DV	CIDADE
01	352410600	7 Bauru
02	352480950	L Campinas
03	352625030	8 São Paulo
04	352530750	5 Botucatu
09	10	SOMA

ITEM 29		
1.2.22 — Livros Importados		
CÓDIGO	DV	CIDADE
01	352625030	8 São Paulo
02		
03		
04		
09	01	SOMA

2

ITEM 30		
1.2.23 — Máquinas fotográficas		
CÓDIGO	DV	CIDADE
01	352462530 3	Jau
02	352410600 7	Bauru
03		
04		
09	03	SOMA

2

ITEM 31		
1.2.24 — Óculos com receita		
CÓDIGO	DV	CIDADE
01	352462530 3	Jau
02	352410600 7	Bauru
03		
04		
09	03	SOMA

2

ITEM 32		
1.2.25 — Máquinas para Filmar, Gravadores e Projetores		
CÓDIGO	DV	CIDADE
01	352462530 3	Jau
02	352410600 7	Bauru
03		
04		
09	03	SOMA

4

ITEM 33		
1.2.26 — Instrumentos Óticos de Precisão (Microscópios, Estetoscópios, Lunetas, etc)		
CÓDIGO	DV	CIDADE
01	352410600 7	Bauru
02	352374340 4	Ribeirão Preto
03	352625030 8	São Paulo
04	352543870 6	Piracicaba
09	10	SOMA

GRUPO 2

COMÉRCIO ATACADISTA

C2 — N.º DE ITENS PREENCHIDOS 09

2.1 — Indique para que Municípios as firmas atacadistas existentes nesta Sede Municipal usualmente vendem para varejistas os artigos relacionados a seguir nos itens 01 e 02.

1

ITEM 01		
2.1.01 — Cerveja		
CÓDIGO	DV	MUNICÍPIO
01	352462200 3	Itaju
02		
03		
04		
05		
06		
07		
08		
09		
10		
11		
12		
99	01	SOMA

ITEM 02		
2.1.02 — Coca-cola		
CÓDIGO	DV	MUNICÍPIO
01		
02		
03		
04		
05		
06		
07		
08		
09		
10		
11		
12		
99		SOMA

2.2 — Para os artigos enunciados a seguir nos itens 03 a 10. Relacione em que cidades os varejistas desta Sede Municipal usualmente, abastecem suas firmas através de: comerciantes atacadistas e/ou representantes comerciais e fontes produtoras (contato direto, viajantes do Escritório Central e viajantes de filiais de venda).

01
8

ITEM 03		
2.2.01 — Produtos Alimentícios em Conserva (Inclusive Óleos Comestíveis e Leite em Pó)		
ATACADISTAS E REPRESENTANTES		
CÓDIGO	DV	CIDADE
01	352420320 0	Araraquara
02	352410600 7	Bauru
03	352351110 8	Catanduva
04	352374340 4	Ribeirão Preto
FONTES PRODUTORAS		
CÓDIGO	DV	CIDADE
05	352420320 0	Araraquara
06	352480950 1	Campinas
07	352572590 4	Juandial
08	352625030 8	São Paulo
09	36	SOMA

01
8

ITEM 04		
2.2.02 — Material para Limpeza Doméstica e de Higiene Pessoal		
ATACADISTAS E REPRESENTANTES		
CÓDIGO	DV	CIDADE
01	352420320 0	Araraquara
02	352410600 7	Bauru
03	352351110 8	Catanduva
04	352374340 4	Ribeirão Preto
FONTES PRODUTORAS		
CÓDIGO	DV	CIDADE
05	352420320 0	Araraquara
06	352625030 8	São Paulo
07	352424890 8	São Carlos
08	352485620 5	Valinhos
09	36	SOMA

2

ITEM 05		
2.2.03 — Cigarros		
ATACADISTAS E REPRESENTANTES		
CÓDIGO	DV	CIDADE
01		
02		
03		
04		
FONTES PRODUTORAS		
CÓDIGO	DV	CIDADE
05	352420320 0	Araraquara
06	352410600 7	Bauru
07		
08		
09	11	SOMA

06
7

ITEM 06		
2.2.04 — Tecidos		
ATACADISTAS E REPRESENTANTES		
CÓDIGO	DV	CIDADE
01	352625030 8	São Paulo
02	352410600 7	Bauru
03	352420320 0	Araraquara
04		
FONTES PRODUTORAS		
CÓDIGO	DV	CIDADE
05	352625030 8	São Paulo
06	422920910 3	Joinville (SC)
07	422940240 1	Blumenau (SC)
08	35248060 7	Americana
09	32	SOMA

04
5

ITEM 07		
2.2.05 — Artigos de Armarinho		
ATACADISTAS E REPRESENTANTES		
CÓDIGO	DV	CIDADE
01	352625030 8	São Paulo
02	35248060 7	Americana
03	352530750 5	Botucatu
04		
FONTES PRODUTORAS		
CÓDIGO	DV	CIDADE
05	352625030 8	São Paulo
06	352420320 0	Araraquara
07		
08		
09	17	SOMA

7	ITEM 08		
	2.2.06 — Produtos Farmacêuticos		
	ATACADISTAS E REPRESENTANTES		
	CÓDIGO	DV	CIDADE
	01	352410600 7	Bauru
	02	352374340 4	Ribeirão Preto
	03	352462530 3	Jau
	04	352420320 0	Araraquara
	FONTES PRODUTORAS		
	CÓDIGO	DV	CIDADE
05	352480950 1	Campinas	
06	352625030 8	São Paulo	
07	332240455 2	Rio de Janeiro	
08			
09	28	SOMA	

2	ITEM 09		
	2.2.07 — Gás Liquefeito (Em Bujão)		
	ATACADISTAS E REPRESENTANTES		
	CÓDIGO	DV	CIDADE
	01	352462530 3	Jau
	02	352410600 7	Bauru
	03		
	04		
	FONTES PRODUTORAS		
	CÓDIGO	DV	CIDADE
05			
06			
07			
08			
09	03	SOMA	

6	ITEM 10		
	2.2.08 — Material para Construção Civil		
	ATACADISTAS E REPRESENTANTES		
	CÓDIGO	DV	CIDADE
	01	352410600 7	Bauru
	02	352625030 8	São Paulo
	03		
	04		

	FONTES PRODUTORAS		
	CÓDIGO	DV	CIDADE
	05	352625030 8	São Paulo
	06	352433070 6	Mogi Guaçu
	07	352565220 7	Sorocaba
	08	352624870 8	São Bernardo do Campo
	09	29	SOMA

GRUPO 3 SERVIÇOS DE SAÚDE

C3 — N.º DE ITENS PREENCHIDOS 10

3.1 — Indique os municípios de procedência dos clientes que recorrem usualmente aos serviços médicos relacionados a seguir nos itens 01 a 03, existentes nesta Sede Municipal.

3	ITEM 01		
	3.1.01 — Hospitais Gerais (Não Incluir Hospitais Especializados como de Leprologia, Psiquiatria, Tisiologia)		
	CÓDIGO	DV	MUNICÍPIO
	01	332410340 0	Arealva
	02	352460730 1	Boracéia
	03	332462200 3	Itaju
	04		
	05		
	06		
	07		
	08		
	09		
	99	06	SOMA

3	ITEM 02		
	3.1.02 — Médicos de Clínica Geral		
	CÓDIGO	DV	MUNICÍPIO
	01	352410340 0	Arealva
	02	352460730 1	Boracéia
	03	352462200 3	Itaju
	04		
	05		
	06		
	07		
	08		
	09		
	99	06	SOMA

3

ITEM 03

3.1.03 — Laboratório de Análises Clínicas

	CÓDIGO	DV	MUNICÍPIO		CÓDIGO	DV	MUNICÍPIO
01	352410340	0	Arealva	07			
02	3524060730	L	Boracéia	08			
03	352462200	3	Itaju	09			
04				10			
05				11			
06				12			
				99	06		SOMA

3.2 — Mesmo existindo na Sede Municipal médicos nas especialidades relacionadas nos itens 04 a 09 abaixo, indicar em que outras cidades os moradores deste Município usualmente procuram seus serviços.

2

ITEM 04

3.2.01 — Pediatria			
	CÓDIGO	DV	CIDADE
01	352410600	7	Bauru
02	352462530	3	Jau
03			
04			
09	03		SOMA

2

ITEM 05

3.2.02 — Ginecologia			
	CÓDIGO	DV	CIDADE
01	352410600	7	Bauru
02	352462530	3	Jau
03			
04			
09	03		SOMA

2

ITEM 06

3.2.03 — Otorrinolaringologia			
	CÓDIGO	DV	CIDADE
01	352462530	3	Jau
02	352410600	7	Bauru
03			
04			
09	03		SOMA

3

ITEM 07

3.2.04 — Oftalmologia			
	CÓDIGO	DV	CIDADE
01	352462530	3	Jau
02	352410600	7	Bauru
03	352480950	L	Campinas
04			
09	06		SOMA

2

ITEM 08

3.2.05 — Cardiologia			
	CÓDIGO	DV	CIDADE
01	352462530	3	Jau
02	352410600	7	Bauru
03			
04			
09	03		SOMA

3

ITEM 09

3.2.06 — Neurologia			
	CÓDIGO	DV	CIDADE
01	352462530	3	Jau
02	352410600	7	Bauru
03	352374340	4	Ribeirão Preto
04			
09	06		SOMA

3.3 — Se os estabelecimentos hospitalares da rede municipal não estiverem equipados para fazer os exames abaixo enumerados nos itens 10 e 11, indicar para que cidades os clientes são usualmente encaminhados.

ITEM 10		
3.3.01 — Eletrocardiograma		
CÓDIGO	DV	CIDADE
01		/
02		
03		
04		
09		

ITEM 11		
3.3.02 — Eletroencefalograma		
CÓDIGO	DV	CIDADE
01	352462530 3	Jau
02	352410600 7	Bauru
03		
04		
09	03	SOMA

3.4 — Caso a Fundação Serviço Especial de Saúde Pública (FSESP) atue nesta Sede Municipal, assinale as informações discriminadas a seguir de 3.4.01 a 3.4.03.

ITEM 12			
3.4.01 — Categoria e Subordinação Administrativa			
CÓDIGO	DV	CIDADE A QUE ESTÁ SUBORDINADA ADMINISTRATIVAMENTE	CATEGORIA DA UNIDADE DA FSESP
01			

ITEM 13		
3.4.02 — Relacione os Municípios Regularmente Atendidos pela Unidade de FSESP Localizada nesta Sede Municipal		
CÓDIGO	DV	MUNICÍPIO
01		/
02		
03		
04		
05		
06		
07		
08		
09		
10		
11		
12		
13		
14		
15		
16		
17		
18		
99		SOMA

3.4.03 — Especifique o tipo de assistência prestada pela unidade local da FSESP
/

3.5 — Caso a SUCAM (Superintendência de Campanhas de Saúde Pública) do Ministério da Saúde atue nesta Sede Municipal assinale as informações discriminadas a seguir de 3.5.01 a 3.5.03.

ITEM 14			
3.5.01 — Categorias e Subordinação Administrativa			
CÓDIGO	DV	CIDADE A QUE ESTÁ SUBORDINADA ADMINISTRATIVAMENTE	CATEGORIA DA UNIDADE DA SUCAM
01			

	ITEM 15			3.5.03 — Especificar o tipo de assistência prestada pela unidade local da SUCAM.		
	3.5.02 — Relacione os Municípios Regularmente Atendidos pela Unidade da SUCAM Localizada nesta Sede Municipal			/		
	CÓDIGO	DV	MUNICÍPIO			
01						
02						
03						
04						
05						
06						
07						
08						
09						
10						
11						
12						
13						
14						
15						
16						
17						
18						
99			SOMA			

GRUPO 4		SERVIÇOS DE EDUCAÇÃO					
		C4 — N.º DE ITENS PREENCHIDOS 08					
<p>4.1 — Se nesta Sede Municipal há estudantes que não são moradores do município, indique os municípios dos estudantes não residentes, que fazem os cursos abaixo relacionados 01 e 02.</p>							
	ITEM 01				ITEM 02		
	4.1.01 — Curso de 2.º Grau para formação de Professores (Antigo Curso Normal)				4.1.02 — Curso de 2.º Grau (Antigo 2.º Ciclo ou Colegial)		
	CÓDIGO	DV	MUNICÍPIO		CÓDIGO	DV	MUNICÍPIO
01				01			
02				02			
03				03			
04				04			
05				05			
06				06			
07				07			
08				08			
09				09			
10				10			
11				11			
12				12			
99			SOMA	99			SOMA

4.2 — Indique as cidades em que os estudantes deste município, procuram com maior freqüência, fazer os cursos especificados nos itens 03 a 08.

2

ITEM 03		
4.2.01 — Formação de Professores (Licenciatura)		
CÓDIGO	DV	CIDADE
01	352462530	3 Jau
02	352410600	7 Bauru
03		
04		
09	03	SOMA

1

ITEM 04		
4.2.02 — Economia		
CÓDIGO	DV	CIDADE
01	352410600	7 Bauru
02		
03		
04		
09	01	SOMA

1

ITEM 05		
4.2.03 — Administração		
CÓDIGO	DV	CIDADE
01	352462530	3 Jau
02		
03		
04		
09	01	SOMA

2

ITEM 06		
4.2.04 — Direito		
CÓDIGO	DV	CIDADE
01	352410600	7 Bauru
02	352424810	8 São Carlos
03		
04		
09	03	SOMA

4

ITEM 07		
4.2.05 — Engenharia		
CÓDIGO	DV	CIDADE
01	352420320	0 Araraquara
02	352480950	1 Campinas
03	352410600	7 Bauru
04	352625030	8 São Paulo
09	10	SOMA

3

ITEM 08		
4.2.06 — Medicina		
CÓDIGO	DV	CIDADE
01	352351110	8 Catanduva
02	352374340	4 Ribeirão Preto
03	352625030	8 São Paulo
04		
09	06	SOMA

4.3 — Caso existam nesta Sede Municipal faculdade(s) de filosofia, ciências e letras ou de formação de professores ou de educação, indique em que municípios trabalham os professores por ela(s) formados no item 09.

ITEM 09					
CÓDIGO			MUNICÍPIO		
01					
02					
03					
04					
05					
06					
07					
08					
09					
10					
11					
12					
99					SOMA

4.4 — Se nesta sede municipal existem cursos superiores, indique os municípios de residência de professores, que lecionando em tais cursos não moram nesta Sede Municipal.

ITEM 10		
CÓDIGO	DV	MUNICÍPIO
01		/
02		
03		
04		
09		

GRUPO 5

SERVIÇOS FINANCEIROS

C5 N.º DE ITENS PREENCHIDOS 02

5.1 — Indique de que municípios procedem os clientes que realizam transações bancárias nesta Sede Municipal, relacionados nos itens 01 a 02.

4

ITEM 01		
5.1.01 — Bancos Particulares		
CÓDIGO	DV	MUNICÍPIO
01	352410340 0	Arealva
02	352460730 1	Boracéia
03	352462200 3	Itaju
04	352462290 4	Itapuí
05		
06		
07		
08		
09		
10		
11		
12		
99	10	SOMA

3

ITEM 02		
5.1.02 — Bancos Estaduais		
CÓDIGO	DV	MUNICÍPIO
01	352410340 0	Arealva
02	352460730 1	Boracéia
03	352462200 3	Itaju
04		
05		
06		
07		
08		
09		
10		
11		
12		
99	06	SOMA

GRUPO 6

SERVIÇOS DIVERSOS

C6 N.º DE ITENS PREENCHIDOS 08

6.1 — Indique os municípios de procedência dos clientes que usualmente procuram nesta Sede Municipal os serviços especificados nos itens 01 a 03.

1

ITEM 01		
6.1.01 — Serviços de Contabilidade		
CÓDIGO	DV	MUNICÍPIO
01	352462200 3	Itaju
02		
03		
04		
05		
06		
07		
08		
09		
10		
11		
12		
99	01	SOMA

5

ITEM 02			
6.1.02 — Serviços de Impressos Comerciais (Talões de Nota Fiscal)			
CÓDIGO	DV	MUNICIPIO	
01	352410340	0	Arealva
02	352460730	1	Boracéia
03	352462200	3	Itaju
04	352462290	4	Itapuí
05	352411910	9	Iacanga
06			
07			
08			
09			
10			
11			
12			
99	15		SOMA

4

ITEM 03			
6.1.03 — Serviços de advocacia			
CÓDIGO	DV	MUNICIPIO	
01	352410340	0	Arealva
02	352460730	1	Boracéia
03	352411910	9	Iacanga
04	352462290	4	Itapuí
05			
06			
07			
08			
09			
10			
11			
12			
99	20		SOMA

6.2 — Mesmo existindo na Sede Municipal escritórios e firmas de serviços relacionados nos itens 04 a 08 indicar em que outras cidades os serviços abaixo são obtidos.

3

ITEM 04			
6.2.01 — Engenharia			
CÓDIGO	DV	CIDADE	
01	352410600	7	Bauru
02	352421960	2	Ibitinga
03	352462530	3	Jau
04			
09	06		SOMA

1

ITEM 05			
6.2.02 — Instalações Elétricas e/ou Hidráulicas			
CÓDIGO	DV	CIDADE	
01	352462530	3	Jau
02			
03			
04			
09	01		SOMA

3

ITEM 06			
6.2.03 — Arquitetura			
CÓDIGO	DV	CIDADE	
01	352462530	3	Jau
02	352410600	7	Bauru
03	352421960	2	Ibitinga
04			
09	06		SOMA

L

ITEM 07			
6.2.04 — Publicidade (Excluindo Serviços de Propaganda Volante e Auto-Falantes)			
CÓDIGO	DV	CIDADE	
01	352462530	3	Jau
02			
03			
04			
09	01		SOMA

2

ITEM 08			
6.2.05 — Consultoria Econômica e de Planejamento			
CÓDIGO	DV	CIDADE	
01	352410600	7	Bauru
02	352625030	8	São Paulo
03			
04			
09	03		SOMA

GRUPO 7

COMUNICAÇÕES

C7

N.º DE ITENS PREENCHIDOS

03

3

ITEM 01

7.1 — Em que Cidades são Editados os Jornais Diários Vendidos nesta Sede Municipal

	CÓDIGO	DV	CIDADE
01	352625030	8	São Paulo /
02	352462530	3	Jau /
03			
04			
09	03		SOMA

4

ITEM 02

7.2 — Quais as Cidades que Transmitem Programas Radiofônicos ouvidos usualmente nesta Sede Municipal

	CÓDIGO	DV	CIDADE
01	352625030	8	São Paulo /
02	352462530	3	Jau /
03	352420320	0	Araraquara /
04	352590250	3	Aparecida do Norte /
09	10		SOMA

7.3 — Se o município capta regularmente transmissões de televisões de outras cidades. Indique o nome das estações emissoras de televisão e sua localização.

3

ITEM 03

	CÓDIGO	DV	ESTAÇÃO DE TELEVISÃO	CANAL	CIDADE
01	352625030	8	Tupi	4	São Paulo /
02	352625030	8	Globo	5	São Paulo
03	352625030	8	Bandeirantes	13	São Paulo
04					
09	06				SOMA

GRUPO 8

EXTENSÃO E ASSISTÊNCIA

RURAL
SOCIAL

C8

N.º DE ITENS PREENCHIDOS

03

8.1 — Caso existam serviços de extensão e assistência rural nesta Sede Municipal, identificar de 8.1.01 a 8.1.03.

8.1.01 — Nome e Categoria da Unidade

NOME	CATEGORIA (POSTO, AG.)
Casa da Agricultura	Unidade

1

ITEM 01

8.1.02 — Cidade a qual está Vinculada Administrativamente

	CÓDIGO	DV	CIDADE
01	352462530	3	Jau

1

ITEM 02

8.1.03 — Municípios Atendidos pela Instituição localizada nesta Sede Municipal

	CÓDIGO	DV	MUNICÍPIO		CÓDIGO	DV	MUNICÍPIO
01	352462200	3	Itaju	07			
02				08			
03				09			
04				10			
05				11			
06				12			
				99	01		SOMA

8.2 — Caso existam na Sede Municipal cooperativas rurais, especificar os principais municípios de residência de seus associados.

ITEM 03			ITEM 03				
CÓDIGO	DV	MUNICÍPIO	CÓDIGO	DV	MUNICÍPIO		
01	352460520	6	Bariri	07	352460680	8	Bocaina
02	352462200	3	Itaju	08			
03	352462530	3	Jau	09			
04	352482690	1	Limera	10			
05	352625030	8	São Paulo	11			
06	352480950	1	Campinas	12			
				99	28		SOMA

GRUPO 9

COMERCIALIZAÇÃO DE PRODUTOS RURAIS

9.1 — Indique a procedência dos 5 principais produtos agrícolas e de extrativismo vegetal adquiridos nas áreas de produção e comercializados nesta Sede Municipal.

C9 —

N.º DE ITENS PREENCHIDOS

04

ITEM 01		PRODUTO		MUNICÍPIO			
CÓDIGO	DV	ESPECIFICAR	CÓDIGO	DV	ESPECIFICAR		
01	3606	1	Café	02	352460520	6	Bariri
				03	352410340	0	Arealva
				04	352460730	1	Boracéia
				05	352462200	3	Itaju
				06	352463670	6	Pederneiras
				07			
08	2945	8	Milho	09	352460320	6	Bariri
				10	352410340	0	Arealva
				11	352421960	2	Ibitinga
				12	352460730	1	Boracéia
				13	352462200	3	Itaju
				14			
15	2906	2	Amendoim	16	352281740	7	Guaira
				17	412790640	3	Cornelio Proc (PR)
				18	352462200	3	Itaju
				19	352410340	0	Arealva
				20			
				21			
22	2958	5	Soja	23	352281740	7	Guaira
				24	412790360	8	Cambará (PR)
				25	352293430	1	Orlandia
				26	352024340	8	Salto Grande
				27	352532180	3	Itai
				28	352510400	1	Assis
29	2740	8	Mamona	30	352344930	4	S.J.do Rio Pret.
				31	412852810	7	Umuarama (PR)
				32	352393600	8	Paranapuá
				33	352265710	0	Votuporanga
				34	352390010	3	Adamantina
				35	352513530	2	Palmital
99	493	493	SOMA				

9.2 — Indique as cidades de destino dos principais produtos agrícolas e de extrativismo vegetal adquiridos nas áreas de produção e comercializados na Sede Municipal.

ITEM	ITEM 02						
	PRODUTO			ITEM	MUNICIPIO		
	CODIGO	DV	ESPECIFICAR		CODIGO	DV	ESPECIFICAR
12	3606	1	Café	02	412811370	2	Londrina (PR)
				03	352664850	1	Santos
				04	352625030	8	São Paulo
				05	352422270	5	Itapolis
				06	352374340	4	Ribeirão Preto
				07	352565220	7	Sorocaba
				09	352420320	0	Araraquara
				10	352480950	1	Campinas
				11	352410600	7	Bauru
				12	352462530	3	Jau
				13	352572590	4	Jaundiaí
				14			
				16	352362430	7	Jaboticabal
				17			
18							
19							
20							
21							
22							
23							
24							
25							
26							
27							
28							
30							
31							
32							
33							
34							
35							
99			98			SOMA	

9.3 — Indique as principais firmas existentes na Sede Municipal que comercializam e/ou beneficiam produtos agrícolas e de extrativismo vegetal, e que têm suas matrizes localizadas fora do município, segundo as informações solicitadas a seguir no item 03.

ITEM	ITEM 03				
	CODIGO	DV	NOME DA FIRMA	LOCALIZAÇÃO DA MATRIZ	
01	352625030	8	Industria Resegue de Oleno Vegetais S/A	São Paulo	
02					
03					
04					
05					
09					
	01				SOMA

9.4 — Caso existam nesta Sede Municipal comerciantes atacadistas dos produtos enunciados nos itens 04 a 07, preencher os respectivos quadros.

ITEM 04												
9.4.01 — Couros e Peles: Municípios de Procedência												
CÓDIGO			DV	MUNICÍPIO	CÓDIGO			DV	MUNICÍPIO			
01				/	07				/			
02					08							
03					09							
04					10							
05					11							
06					12							
								99			SOMA	

ITEM 05												
9.4.02 — Couros e Peles: Cidades de Destino												
CÓDIGO			DV	CIDADE	CÓDIGO			DV	CIDADE			
01				/	03				/			
02					04							
								09				SOMA

ITEM 06												
9.4.03 — Suínos: Municípios de Procedência também os produtos derivados												
CÓDIGO			DV	MUNICÍPIO	CÓDIGO			DV	MUNICÍPIO			
01				/	07				/			
02					08							
03					09							
04					10							
05					11							
06					12							
								99			SOMA	

ITEM 07												
9.4.04 — Suínos: Cidades de Destino												
CÓDIGO			DV	CIDADE	CÓDIGO			DV	CIDADE			
01				/	03				/			
02					04							
								09				SOMA

9.5 — Caso existam nesta Sede Municipal os estabelecimentos relacionados nos itens 08 a 13, preencher os respectivos quadros.

ITEM 08												
9.5.01 — Posto de resfriamento de Leite: Municípios de procedência do Leite												
CÓDIGO			DV	MUNICÍPIO	CÓDIGO			DV	MUNICÍPIO			
01				/	07				/			
02					08							
03					09							
04					10							
05					11							
06					12							
								99			SOMA	

ITEM 09													
9.5.02 — Posto de Resfriamento de Leite: Cidades de Destino do Leite													
CÓDIGO			DV	CIDADE			CÓDIGO			DV	CIDADE		
01				/			03				/		
02							04						
							09				SOMA		

ITEM 10													
9.5.03 — Matadouro. Municípios de Procedência do Gado Bovino													
CÓDIGO			DV	MUNICÍPIO			CÓDIGO			DV	MUNICÍPIO		
01	352410340		0	Arealva			07				/		
02	352460730		1	Boracéia			08						
03	352411910		9	Iacanga			09				/		
04	352462200		3	Itaju			10						
05							11				/		
06							12						
							99	10			SOMA		

ITEM 11													
9.5.04 — Matadouro. Cidades de Destino da Carne Bovina													
CÓDIGO			DV	CIDADE			CÓDIGO			DV	CIDADE		
01				/			03				/		
02							04						
							09				SOMA		

ITEM 12													
9.5.05 — Frigorífico: Municípios de Procedência do Gado Bovino													
CÓDIGO			DV	MUNICÍPIO			CÓDIGO			DV	MUNICÍPIO		
01				/			07				/		
02							08						
03				/			09				/		
04							10						
05				/			11				/		
06							12						
							99				SOMA		

ITEM 13													
9.5.06 — Frigorífico: Cidades de Destino da Carne Bovina													
CÓDIGO			DV	CIDADE			CÓDIGO			DV	CIDADE		
01				/			03				/		
02							04						
							09				SOMA		

AUTENTICAÇÃO	
DATA 05 / 09 / DE 1978	<i>Paulo Roberto Devides</i> Chefe da Agência do ICGE
NOME DO INFORMANTE Paulo Roberto Devides	
CONDIÇÃO DO INFORMANTE Agente de Coleta	
ASSINATURA DO INFORMANTE <i>P.R. Devides</i>	

OBSERVAÇÕES

O questionário foi preenchido mediante coleta de informações junto a diversos informantes para cada grupo do formulário, utilizando-se modelos auxiliares fornecidos pela DEGE/SP.